

Regione
Toscana

Repubblica Italiana



BOLLETTINO UFFICIALE

della Regione Toscana

PARTE SECONDA n. 12 del 22-03-2023

Supplemento n. 54

mercoledì, 22 marzo 2023

Firenze

Bollettino Ufficiale: piazza dell'Unità Italiana, 1 - 50123 Firenze

E-mail: redazione@regione.toscana.it

Il Bollettino Ufficiale della Regione Toscana è pubblicato esclusivamente in forma digitale, la pubblicazione avviene di norma il mercoledì, o comunque ogni qualvolta se ne ravvisi la necessità, ed è diviso in tre parti separate.

L'accesso alle edizioni del B.U.R.T., disponibili sul sito WEB della Regione Toscana, è libero, gratuito e senza limiti di tempo.

Nella **Parte Prima** si pubblicano lo Statuto regionale, le leggi e i regolamenti della Regione, nonché gli eventuali testi coordinati, il P.R.S. e gli atti di programmazione degli Organi politici, atti degli Organi politici relativi all'interpretazione di norme giuridiche, atti relativi ai referendum, nonché atti della Corte Costituzionale e degli Organi giurisdizionali per gli atti normativi coinvolgenti la Regione Toscana, le ordinanze degli organi regionali.

Nella **Parte Seconda** si pubblicano gli atti della Regione, degli Enti Locali, di Enti pubblici o di altri Enti ed Organi la cui pubblicazione sia prevista in leggi e regolamenti dello Stato o della Regione, gli atti della Regione aventi carattere diffusivo generale, atti degli Organi di direzione amministrativa della Regione aventi carattere organizzativo generale.

Nella **Parte Terza** si pubblicano i bandi e gli avvisi di concorso, i bandi e gli avvisi per l'attribuzione di borse di studio, incarichi, contributi, sovvenzioni, benefici economici e finanziari e le relative graduatorie della Regione, degli Enti Locali e degli altri Enti pubblici, si pubblicano inoltre ai fini della loro massima conoscibilità, anche i bandi e gli avvisi disciplinati dalla legge regionale 13 luglio 2007, n. 38 (Norme in materia di contratti pubblici e relative disposizioni sulla sicurezza e regolarità del lavoro).

Ciascuna parte, comprende la stampa di Supplementi, abbinata all'edizione ordinaria di riferimento, per la pubblicazione di atti di particolare voluminosità e complessità, o in presenza di specifiche esigenze connesse alla tipologia degli atti.

Sommario

Sommario	2
SEZIONE I	12
GIUNTA REGIONALE	
- Dirigenza-Decreti	13
Direzione Difesa del Suolo e Protezione Civile - Settore Genio Civile Valdarno Inferiore	
DECRETO 8 marzo 2023, n. 4471 - certificato il 10 marzo 2023	
L.R. 80/2015 - R.D. 523/1904. Pratica Sidit 443-2023. Concessione e contestuale autorizzazione idraulica per sostituzione di condotta gas staffata a ponte sul Fosso San Lorenzo sulla S.R.T. 206 km "Pisana-Livornese" al 38+575 in loc. Arnaccio nel Comune di Cascina (PI). Richiedente: Toscana Energia S.p.A.	
.....	13
Direzione Difesa del Suolo e Protezione Civile - Settore Genio Civile Toscana Nord	
DECRETO 9 marzo 2023, n. 4474 - certificato il 10 marzo 2023	
R.D. 523/1904 - L. 37/1994 - Reg. 60/R/2016 - L.R. 41/2018 - L.R. 50/2021 - Pratica idraulica n. 3390 - Pratica SIDIT n. 1062/2023. Concessione demaniale tramite procedura semplificata ai sensi dell'art. 4 comma 4 della L.R. 50/2021 per la regolarizzazione di uno scarico di acque reflue urbane con recapito in corso d'acqua Gora di Stiava (TN 36275), sito nel Comune di Massarosa (LU).	
.....	23
Direzione Difesa del Suolo e Protezione Civile - Settore Genio Civile Toscana Sud	
DECRETO 9 marzo 2023, n. 4475 - certificato il 10 marzo 2023	
R.D. n. 1775/33 - rinnovo concessione di derivazione acqua pubblica sotterranea mediante un pozzo nel Comune di Massa (MS) loc. Gotara, ad uso produzione di beni e servizi (prat. n. Sidit n. 148526/2020 C.L. n. PC 602/84-2).	
.....	29
Direzione Difesa del Suolo e Protezione Civile - Settore Genio Civile Valdarno Inferiore	
DECRETO 8 marzo 2023, n. 4481 - certificato il 10 marzo 2023	
L.R. 80/2015 - R.D. 523/1904. Pratica Sidit 382/2023. Concessione e contestuale autorizzazione idraulica per sostituzione di condotta gas staffata a ponte sul Fossetto delle Sedici sulla S.R.T. 206 km 39+100 in loc. Arnaccio nel Comune di Cascina (PI). Richiedente: Toscana Energia S.p.A.	
.....	34

Direzione Difesa del Suolo e Protezione Civile - Settore Genio Civile Valdarno Superiore	
DECRETO 10 marzo 2023, n. 4485 - certificato il 10 marzo 2023	
T.U. 11/12/33 n. 1775 - Concessione di acque pubbliche sotterranee per uso civile - prelievo ubicato nel comune di Firenze (FI), N.C.T. foglio n. 84 particella n. 1145 - Pratica Conc.885 - SIDIT Pratica n. 4609/2021 Proc. n. 5624/2021	
.	44
Direzione Difesa del Suolo e Protezione Civile - Settore Genio Civile Toscana Nord	
DECRETO 9 marzo 2023, n. 4496 - certificato il 10 marzo 2023	
R.D. n. 1775/33 - concessione derivazione acqua mediante pozzo nel Comune di Massa (MS) loc. Poveromo, ad uso civile (prat. SIDIT n. 408565/2020 C.L. n. PC 969/36-118).	
.	48
Direzione Difesa del Suolo e Protezione Civile - Settore Genio Civile Valdarno Centrale	
DECRETO 10 marzo 2023, n. 4513 - certificato il 10 marzo 2023	
T.U. 11/12/33 n. 1775 - Voltura della concessione di derivazione acqua - Richiedente: SOC. AGRICOLA GIOVANE SRL - Pratica n. 21952. Proced. SIDIT n. 1680/2023.	
.	53
DECRETO 10 marzo 2023, n. 4525 - certificato il 10 marzo 2023	
T.U. 11/12/33 n. 1775 - Voltura della concessione di derivazione acqua - Richiedente: ANICO PAPER FLEX SRL - Pratica n. 34056. Proced. SIDIT n. 1657/2023.	
.	55
Direzione Difesa del Suolo e Protezione Civile - Settore Genio Civile Toscana Nord	
DECRETO 9 marzo 2023, n. 4530 - certificato il 10 marzo 2023	
R.D. n. 1775/33 - concessione derivazione acqua mediante due pozzi nel Comune di Massa (MS) loc. Partaccia, ad uso civile (prat. SIDIT n. 8002/2019 C.L. n. PC 1433/84-31).	
.	57
Direzione Difesa del Suolo e Protezione Civile - Settore Genio Civile Toscana Sud	
DECRETO 9 marzo 2023, n. 4536 - certificato il 10 marzo 2023	
Pratica SIDIT n. 105924/2020 - T.U. 11/12/1933 n. 1775 - Concessione con variante sostanziale per cambio uso della derivazione di acqua da un pozzo ad uso domestico in Loc. Terzo a Roselle ad uso agricolo.	
.	62
Direzione Difesa del Suolo e Protezione Civile - Settore Genio Civile Valdarno Superiore	
DECRETO 10 marzo 2023, n. 4537 - certificato il 10 marzo 2023	
T.U. 11/12/33 n. 1775 - Concessione di acque pubbliche con captazione da n. 1 pozzo ubicato nel comune di Poggibonsi (SI) Pratica SIDIT n. 4804/16 procedimento 5758/22 codice locale 4601 ex 1042 SI.	
.	66

<p>DECRETO 10 marzo 2023, n. 4562 - certificato il 13 marzo 2023 T.U. 11/12/33 n. 1775 - Concessione di acque pubbliche sotterranee per uso agricolo - prelievo ubicato nel comune di Barberino di Mugello (FI), N.C.T. foglio n. 108 particella n. 1798 - Pratica - SIDIT Pratica n. 418948/2020 Proc. n. 5768/2022.</p> <p>.....</p>	70
<p>Direzione Difesa del Suolo e Protezione Civile - Settore Genio Civile Toscana Nord</p>	
<p>DECRETO 10 marzo 2023, n. 4565 - certificato il 13 marzo 2023 R.D. 523/1904 - L. 37/1994 - Reg. 60/R/2016 - L.R. 41/2018 - Pratica n. 3634 - SIDIT n. 1013/2023 concessione ed autorizzazione idraulica per la realizzazione di una condotta fognaria in pressione con attraversamento del corso d'acqua denominato Gora Lazzari (cod. TN39630), lungo la via Nuova per Pisa, in loc. San Michele in Escheto, nel Comune di Lucca (LU).</p> <p>.....</p>	74
<p>Direzione Difesa del Suolo e Protezione Civile - Settore Genio Civile Toscana Sud</p>	
<p>DECRETO 10 marzo 2023, n. 4572 - certificato il 13 marzo 2023 PRATICA SIDIT 1025/2023 (EX PA 1492) T.U. 11/12/1933 N. 1775 - SOSPENSIONE CONCESSIONE DERIVAZIONE ACQUA PUBBLICA DA UN POZZO IN LOCALITA' ALBERESE SCALO NEL COMUNE DI GROSSETO.</p> <p>.....</p>	103
<p>Direzione Difesa del Suolo e Protezione Civile - Settore Genio Civile Valdarno Superiore</p> <p>.....</p>	
<p>DECRETO 10 marzo 2023, n. 4615 - certificato il 13 marzo 2023 R.D. 1775/33 - Regolamento Regione Toscana n. 61/r del 16/08/2016 e s.m.i. - Approvazione della variante sostanziale alla concessione di derivazione di acque sotterranee pubbliche nel Comune di San Giovanni Valdarno (AR), Loc. S. Andrea, per uso Civile, rilasciata con decreto n. 4598 del 17/03/2022. Procedimento/Pratica SiDIT n. 5812/2022/n. 2745/2021 (Codice locale n. ACS2021_00019).</p> <p>.....</p>	107
<p>Direzione Difesa del Suolo e Protezione Civile - Settore Genio Civile Toscana Sud</p>	
<p>DECRETO 10 marzo 2023, n. 4621 - certificato il 13 marzo 2023 Pratica SiDIT n. 10173/2019 - Procedimento n. 1408/2023 - L.R. 77/2016 - Concessione demaniale per uso di area appartenente al Demanio Idrico dello Stato per uno scarico acque reflue industriali (tip. 6.3) sul Fiume Ombrone (TS18859) in S.S. n. 2 Cassia Km. 201 nel comune di Buonconvento (SI) - cod. loc. 1643 O.I.</p> <p>.....</p>	110
<p>Direzione Difesa del Suolo e Protezione Civile - Settore Genio Civile Toscana Nord</p>	

DECRETO 10 marzo 2023, n. 4632 - certificato il 13 marzo 2023
 R.D. 523/1904 - L. 37/1994 - Reg. 60/R/2016 - L.R. 41/2018
 - Pratica idraulica n. 3679 - SIDIT n. 1016/2023. Concessione
 ed autorizzazione idraulica per lo scarico con recapito nel corso
 d'acqua senza nome (TN34817) dell'impianto di depurazione di
 pertinenza di un complesso immobiliare sito in loc. A Farinello
 - Villa Freccia, frazione di San Michele di Moriano, nel Comune
 di Lucca (LU).

..... 119

Direzione Difesa del Suolo e Protezione Civile - Settore Genio Civile Valdarno
 Superiore

DECRETO 10 marzo 2023, n. 4643 - certificato il 13 marzo 2023
 T.U. 11/12/33 n. 1775 - Concessione di acque pubbliche sot-
 terranee per uso produzione beni e servizi prelievo ubicato nel
 comune di Monteriggioni (SI), N.C.T. foglio n. 18 particella
 n. 4 - Conc.4216 EX 1120 SI CAMPO POZZI SIDIT Pratica
 1896/2016 - Proc. 2280/2022.

..... 127

Direzione Difesa del Suolo e Protezione Civile - Settore Genio Civile Toscana Nord

DECRETO 10 marzo 2023, n. 4648 - certificato il 13 marzo 2023
 R.D. 523/1904 - L. 37/1994 - Reg. 60/R/2016 - L.R. 41/2018
 - L.R. 50/2021. Pratica idraulica n. 3349 - Pratica SIDIT n.
 1088/2023. Concessione demaniale tramite procedura sempli-
 ficata ai sensi dell'art. 4 comma 4 della L.R. 50/2021 per la
 regolarizzazione di uno scarico di acque reflue con recapito nel
 corso d'acqua denominato "Fosso Fiumetto" (TN32679), sito
 nel Comune di Forte dei Marmi (LU).

..... 131

Direzione Difesa del Suolo e Protezione Civile - Settore Genio Civile Valdarno
 Inferiore

DECRETO 13 marzo 2023, n. 4712 - certificato il 14 marzo 2023
 Pratica SIDIT 2811/2022 - GCVI - R.D. 1775/33 - Concessio-
 ne di derivazione di acque pubbliche sotterranee nel comune di
 Rosignano Marittimo (LI). Azienda Agricola LE TRE STEL-
 LE.

..... 137

Direzione Difesa del Suolo e Protezione Civile - Settore Genio Civile Toscana Sud

DECRETO 10 marzo 2023, n. 4715 - certificato il 14 marzo 2023
 Pratica SiDIT n. 518-2023 - T.U. n. 1775 del 11/12/1933 - Con-
 cessione per derivazione di acque sotterranee ad uso agricolo da
 pozzo in località Trebbio nel comune di Gaiole in Chianti (SI).
 Richiedente: Società Agricola Capannelle Srl.

..... 142

<p>DECRETO 14 marzo 2023, n. 4765 - certificato il 14 marzo 2023 R.D. 523/1904, L. 37/1994, L.R. 80/2015. Pratica idraulica n. 3659, pratica SIDIT n. 682/2023. Concessione e autorizzazione idraulica per la costruzione di un nuovo elettrodotto sotterraneo MT (15kV) e relativi impianti, con attraversamenti in subalveo e percorrenza nelle fasce di rispetto di vari corsi d'acqua, nelle località di San Martino Ulmiano e S. Andrea in Pesciola, nel Comune di San Giuliano Terme (PI).</p> <p>.....</p>	146
<p>Direzione Difesa del Suolo e Protezione Civile - Settore Genio Civile Valdarno Inferiore</p>	
<p>DECRETO 13 marzo 2023, n. 4782 - certificato il 14 marzo 2023 R.D. 11/12/1933 n. 1775. GCVI Acque - Concessione per la derivazione di acque pubbliche ad uso AGRICOLO nel territorio del Comune di CAPRAIA ISOLA (LI) - Pratica Sidit n. 2725/2022 - COMUNE DI CAPRAIA ISOLA.</p> <p>.....</p>	154
<p>DECRETO 13 marzo 2023, n. 4826 - certificato il 14 marzo 2023 R.D. 11/12/1933 n. 1775. Concessione per la derivazione di acque pubbliche ad uso civile nel territorio del Comune di CAPOLIVERI (LI) - Pratica Sidit n. 3234/2022 - GCVI - CANALLETTO S.R.L.</p> <p>.....</p>	158
<p>Direzione Difesa del Suolo e Protezione Civile - Settore Genio Civile Toscana Sud</p>	
<p>DECRETO 10 marzo 2023, n. 4827 - certificato il 14 marzo 2023 RD 523/1904, L.R. 41/2018. Pratica n.3699 (Sidit n. 1001/2023). Concessione idraulica di un'area demaniale di pertinenza del fosso Fiumetto, nel comune di Forte dei Marmi (LU), occupata da uno scarico di acque derivanti da impianto well-point.</p> <p>.....</p>	163
<p>Direzione Difesa del Suolo e Protezione Civile - Settore Genio Civile Toscana Nord</p>	
<p>DECRETO 14 marzo 2023, n. 4844 - certificato il 14 marzo 2023 R.D. 523/1904, L. 37/1994, L.R. 80/2015. Pratica idraulica n. 3638, pratica SIDIT n. 1103/2023. Concessione ed autorizzazione idraulica per la costruzione di un nuovo elettrodotto sotterraneo MT (15kV) e relativi impianti, con attraversamenti in subalveo e percorrenza nelle fasce di rispetto di vari corsi d'acqua, nelle località di San Martino e San Martino Ulmiano, nel Comune di San Giuliano Terme (PI).</p> <p>.....</p>	171
<p>DECRETO 14 marzo 2023, n. 4854 - certificato il 15 marzo 2023 R.D. 523/1904,L.R. n. 41/2018.Pratica idraulica n. 2364, Sidit n408518/2020. Concessione di area demaniale di pertinenza del fosso Pettinaiola, nel comune di Montignoso (MS), occupata da un attraversamento stradale.</p> <p>.....</p>	179
<p>Direzione Difesa del Suolo e Protezione Civile - Settore Genio Civile Valdarno Superiore</p>	

DECRETO 14 marzo 2023, n. 4855 - certificato il 15 marzo 2023 R.D. 1775/33 - Regolamento Regione Toscana n. 61/r del 16/08/2016 e s.m.i. - Procedimento/Pratica SiDIT n. 6708/2022- 458743/2020; Codice locale n. EM_433. - Variante sostanziale a Concessione preferenziale n. EM_433, di derivazione di acque pubbliche sotterranee, ad uso Agricolo, nel Comune di Monte- spertoli, Località ANSELMO.	186
--	-----

Direzione Difesa del Suolo e Protezione Civile - Settore Genio Civile Toscana Nord

DECRETO 14 marzo 2023, n. 4871 - certificato il 15 marzo 2023 R.D. 523/1904, L. 37/1994, L.R. 80/2015, L.R. 41/2018. Pra- tica idraulica n. 3402, pratica Sidit 1071/2023. Concessione di aree demaniali di pertinenza del canale del Piaggione (co- dice TN12548), in località Bagni, nel Comune di Podenzana (MS) per realizzare due attraversamenti stradali e autorizza- zione idraulica per rimuovere dei tratti tombati.	190
--	-----

DECRETO 14 marzo 2023, n. 4879 - certificato il 15 marzo 2023 R.D. n. 1775/33 - conclusione positiva della Conferenza di ser- vizi ex art. 14 c.1, legge n. 241/1990, in forma semplificata modalità asincrona, relativa alla domanda di concessione deri- vazione acqua in località Marina nel Comune di Massa (MS), pratica Sidit n. 143/2023 C.L. PC 1488/36-232.	198
---	-----

DECRETO 14 marzo 2023, n. 4881 - certificato il 15 marzo 2023 R.D. 523/1904 - L.37/1994 - L.R. 41/2018 - Pratica idraulica n. 3255 - Pratica SIDIT n. 451/2023. Concessione ed Autoriz- zazione idraulica per demolizione di linea aerea esistente BT e costruzione di nuovi elettrodotti sotterranei MT e BT in quat- tro attraversamenti interrati e posa in opera di nuovi armadi stradali e percorrenza con linea interrata BT e MT nella fascia di rispetto del corso d'acqua Rio del Giardinaccio (TN43350) in via Martiri di S. Anna e Strada Comunale di Capriglia nel Comune di Pietrasanta (LU).	204
---	-----

Direzione Difesa del Suolo e Protezione Civile - Settore Genio Civile Valdarno
Superiore

DECRETO 15 marzo 2023, n. 4911 - certificato il 16 marzo 2023 RD 523/1904-LR 80/2015. Subentro nella concessione rilascia- ta con Decreto Dirigenziale n. 10513 del 29/06/2018 per scarico acque meteoriche, con occupazione di porzione di area demania- le del corso d'acqua denominato Torrente Rimaggio, loc. Colon- nata in Comune di Sesto Fiorentino. Pratica SiDIT 778/2018.	214
---	-----

<p>DECRETO 15 marzo 2023, n. 4912 - certificato il 16 marzo 2023 RD 523/1904-LR 80/2015. Concessione porzione di alveo del torrente Arsella (Id. MV21181) nel Comune di Vicchio (FI), località Verminiccia, occupata con ponte carrabile in attraversamento (unico accesso alla proprietà dei richiedenti). Pratica SiDIT 13615/2019.</p> <p>..... 219</p>	219
<p>Direzione Difesa del Suolo e Protezione Civile - Settore Genio Civile Valdarno Inferiore</p> <p>DECRETO 14 marzo 2023, n. 4917 - certificato il 16 marzo 2023 Pratica SIDIT 4052/2019 Procedimento 304/2023 (codice locale 3292). GCVI - Acque. Concessione di derivazione di acque pubbliche sotterranee nel Comune di San Miniato (PI). La Patrie s.r.l.</p> <p>..... 225</p>	225
<p>Direzione Difesa del Suolo e Protezione Civile - Settore Genio Civile Toscana Nord</p> <p>DECRETO 15 marzo 2023, n. 4919 - certificato il 16 marzo 2023 R.D. 523/1904, L 37/1994, L.R. 80/2015. Pratica idraulica n. 3785, pratica SIDIT n. 1178/2023. Concessione idraulica per realizzare un elettrodotto BT con attraversamento del Solco di Piegajo (codice TN32009), sulla S.P. 32 di Piegajo, in località Piegajo, nel Comune di Pescaglia (LU).</p> <p>..... 231</p>	231
<p>DECRETO 15 marzo 2023, n. 4922 - certificato il 16 marzo 2023 R.D. 523/1904 - L. 37/1994 - Reg. 60/R/2016 - L.R. 41/2018-L.R. 50/2021. Pratica idraulica n. 3431 - Pratica SIDIT n. 9/2023. Concessione demaniale tramite procedura semplificata ai sensi dell'art. 4 comma 4 della L.R. 50/2021 per la regolarizzazione di venti scarichi di acque reflue urbane con recapito in corsi d'acqua del Reticolo Idrografico, siti nel Comune di Fivizzano (MS).</p> <p>..... 238</p>	238
<p>Direzione Difesa del Suolo e Protezione Civile - Settore Genio Civile Valdarno Inferiore</p> <p>DECRETO 15 marzo 2023, n. 4923 - certificato il 16 marzo 2023 R.D. 523/1904 L.R. 50/2021 - SIDIT n. 4668/2022 Concessione idraulica in sanatoria relativa alla regolarizzazione di scarico di acque reflue (codice gestore FOG161-PIMP996) con recapito nel Botro Grande (TC3178) tramite procedura semplificata ai sensi dell'art. 4 comma 4 della L.R. 50/2021, sito nel Comune di Montecatini Val di Cecina (PI). Richiedente: A.S.A. S.p.A.</p> <p>..... 246</p>	246
<p>Direzione Difesa del Suolo e Protezione Civile - Settore Genio Civile Toscana Sud</p> <p>DECRETO 15 marzo 2023, n. 4924 - certificato il 16 marzo 2023 Pratica SiDIT n. 4030/2020 (Proc. n. 5751/2022) - Concessione demaniale per l'attraversamento del fosso Banditella (TS41651) con condotta idrica staffata al ponte esistente (tip. 11), in località la Palazzina nel comune di Roccastrada (GR). Concessionario: Acquedotto del Fiora S.p.A.</p> <p>..... 253</p>	253

Direzione Difesa del Suolo e Protezione Civile - Settore Genio Civile Valdarno Inferiore	
DECRETO 15 marzo 2023, n. 4926 - certificato il 16 marzo 2023	
R.D. 523/1904 L.R. 50/2021 - SIDIT n. 4680/2022 Concessione idraulica in sanatoria relativa alla regolarizzazione di scarico di acque reflue (codice gestore FOG048-PIMP080) con recapito nel Botro alle Fonti tramite procedura semplificata ai sensi dell'art. 4 comma 4 della L.R. 50/2021, sito nel Comune di Pomarance (PI). Richiedente: A.S.A. S.p.A.	
.	263
Direzione Difesa del Suolo e Protezione Civile - Settore Genio Civile Valdarno Superiore	
DECRETO 15 marzo 2023, n. 4934 - certificato il 16 marzo 2023	
R.D. 1775/33 - Regolamento Regione Toscana n. 61/R del 16/08/2016 e s.m.i. - Rinnovo della concessione di derivazione di acqua pubblica dal corso d'acqua Reglia del Mulinaccio e da un pozzo esistente rilasciata dalla Provincia di Arezzo con Determinazione Dirigenziale n. 161/AD del 22/11/2012. Procedimento/Pratica SIDIT n. 6367/2022/n.5813/2020; Codice locale n. Rin001_CSU2009_00001. Approvazione del disciplinare di concessione.	
.	270
Direzione Difesa del Suolo e Protezione Civile - Settore Genio Civile Toscana Nord	
DECRETO 15 marzo 2023, n. 4978 - certificato il 16 marzo 2023	
L. 37/1994 - L.R. 77/2016 - 60/R/2016 Pratica idraulica n. 1615, pratica Sidit n.1133/2023. Concessione di un'area demaniale del fosso Fossone (TN 28238), nella frazione di Marina di Massa, nel comune di Massa (MS), occupata da un attraversamento carrabile.	
.	274
Direzione Difesa del Suolo e Protezione Civile - Settore Genio Civile Valdarno Inferiore	
DECRETO 15 marzo 2023, n. 4982 - certificato il 16 marzo 2023	
R.D. 523/1904 L.R. 50/2021 - SIDIT n. 4669/2022 Concessione idraulica in sanatoria relativa alla regolarizzazione di scarico di acque reflue (codice gestore FOG160-PIMP997) con recapito nel Botro dei Mulini (TC2870) tramite procedura semplificata ai sensi dell'art. 4 comma 4 della L.R. 50/2021, sito nel Comune di Montecatini Val di Cecina (PI). Richiedente: A.S.A. S.p.A.	
.	280
DECRETO 15 marzo 2023, n. 4985 - certificato il 16 marzo 2023	
R.D. 523/1904 L.R. 50/2021 - SIDIT n. 4853/2022 Concessione idraulica in sanatoria relativa alla regolarizzazione di scarico di acque reflue (codice gestore FOG082-PIMP059) con recapito nel Botro del Madonnino TC8073 tramite procedura semplificata ai sensi dell'art. 4 comma 4 della L.R. 50/2021, sito nel Comune di Pomarance (PI). Richiedente: A.S.A. S.p.A.	
.	287
Direzione Difesa del Suolo e Protezione Civile - Settore Genio Civile Toscana Nord	

<p>DECRETO 14 marzo 2023, n. 4989 - certificato il 16 marzo 2023 R.D. n. 1775/33 - concessione di derivazione acqua pubblica mediante un pozzo nel Comune di Seravezza (LU) loc. Le Cioche ad uso civile (prat. SIDIT n. 2464/2022).</p> <p>.....</p>	294
<p>Direzione Difesa del Suolo e Protezione Civile - Settore Genio Civile Valdarno Superiore</p>	
<p>DECRETO 15 marzo 2023, n. 5001 - certificato il 16 marzo 2023 R.D. 1775/1933, artt. 7 e 95. Concessione di derivazione di acque sotterranee da n. 2 pozzi in Comune di Sansepolcro (AR), Località Gricignano per uso agricolo. Procedimento/Pratica SiDIT n. 1682/2021-5239/2020 (Codice locale n. CSA2021_00004). Approvazione del disciplinare di concessione.</p> <p>.....</p>	299
<p>Direzione Difesa del Suolo e Protezione Civile - Settore Genio Civile Valdarno Inferiore</p>	
<p>DECRETO 15 marzo 2023, n. 5002 - certificato il 16 marzo 2023 R.D. 523/1904 L.R. 50/2021 - SIDIT n. 4677/2022 Concessione idraulica in sanatoria relativa alla regolarizzazione di scarico di acque reflue (codice gestore FOG082-PIMP189) con recapito nel TC8058 Botro del Madonnino tramite procedura semplificata ai sensi dell'art. 4 comma 4 della L.R. 50/2021, sito nel Comune di Pomarance (PI). Richiedente: A.S.A. S.p.A.</p> <p>.....</p>	303
<p>DECRETO 15 marzo 2023, n. 5004 - certificato il 16 marzo 2023 R.D. 523/1904 L.R. 50/2021 - SIDIT n. 4663/2022 Concessione idraulica in sanatoria relativa alla regolarizzazione di scarico di acque reflue (codice Gestore FOG030 PIMP186) con recapito nel corso dacqua senza nome (cod. TC3176) tramite procedura semplificata ai sensi dell'art. 4 comma 4 della L.R. 50/2021, sito nel Comune di Montecatini Val di Cecina (PI). Richiedente: A.S.A. S.p.A.</p> <p>.....</p>	310
<p>Direzione Difesa del Suolo e Protezione Civile - Settore Genio Civile Valdarno Superiore</p>	
<p>DECRETO 15 marzo 2023, n. 5039 - certificato il 16 marzo 2023 RD 523/1904-LR 80/2015. Concessione porzione di alveo del T. Verminiccia o Borro di Rimaggio (3) (Id. MV25407) nel Comune di Vicchio (FI), località Verminiccia, occupata con manufatto di scarico per acque reflue domestiche. Pratica SiDIT 13243/2019.</p> <p>.....</p>	317

DECRETO 15 marzo 2023, n. 5040 - certificato il 16 marzo 2023

R.D. 1755/33 - Regolamento D.P.G.R. n. 61/r del 16/08/2016 e s.m.i. - Domanda di variante sostanziale alla concessione di derivazione di acque sotterranee pubbliche nel Comune di Bucine (AR), loc. Montebenichi, per uso agricolo. Procedimento/Pratica SiDIT n. 4652/2022-2736/2020 (Codice locale n. CSA2011_00031). Approvazione del disciplinare di concessione.

..... 323

Direzione Difesa del Suolo e Protezione Civile - Settore Genio Civile Toscana Sud

DECRETO 15 marzo 2023, n. 5052 - certificato il 16 marzo 2023

Pratica SiDIT n. 373/2023 (Proc. n. 573/2023) - Concessione per uno scarico di acque reflue domestiche (tip. 6.2) nel fosso all'Ebreo (TS45311) e per uno scarico di acque meteoriche (tip. 6.1) in un corso d'acqua privo di denominazione (TS45273), in località Cerrosughero nel comune di Campagnatico (GR). Concessionario: Centro Commerciale Sa.Ma. S.R.L.

..... 328

SEZIONE

I





REGIONE TOSCANA

DIREZIONE DIFESA DEL SUOLO E PROTEZIONE CIVILE

SETTORE GENIO CIVILE VALDARNO INFERIORE

Responsabile di settore Francesco PISTONE

Incarico: DECR. DIRIG. CENTRO DIREZIONALE n. 8656 del 21-05-2021

Decreto non soggetto a controllo ai sensi della D.G.R. n. 553/2016

Numero adozione: 4471 - Data adozione: 08/03/2023

Oggetto: L.R. 80/2015 - R.D. 523/1904. Pratica Sidit 443-2023. Concessione e contestuale autorizzazione idraulica per sostituzione di condotta gas staffata a ponte sul Fosso San Lorenzo sulla S.R.T. 206 km "Pisana-Livornese" al 38+575 in loc. Arnaccio nel Comune di Cascina (PI). Richiedente: Toscana Energia S.p.A.

Il presente atto è pubblicato integralmente sul BURT ai sensi degli articoli 4, 5 e 5 bis della l.r. 23/2007 e sulla banca dati degli atti amministrativi della Giunta regionale ai sensi dell'art.18 della l.r. 23/2007.

Data certificazione e pubblicazione in banca dati ai sensi L.R. 23/2007 e ss.mm.: 10/03/2023

Documento informatico firmato digitalmente ai sensi del testo unico D.P.R. 28 dicembre 2000, n. 445, del D.Lgs. 7 marzo 2005, n. 82 e norme collegate, il quale sostituisce il testo cartaceo e la firma autografa.

Numero interno di proposta: 2023AD005144

IL DIRIGENTE

VISTI gli artt. 93,95, 97 e 98 del R.D. 523/1904 “Testo unico delle disposizioni di legge intorno alle opere idrauliche delle diverse categorie” e s.m.i.;

VISTA la L. 37/94 “Norme per la tutela ambientale delle aree demaniali dei fiumi, torrenti, laghi e altre acque pubbliche”;

VISTO il D.Lgs n. 112 del 31/03/1998 “Conferimento di funzioni e compiti amministrativi dello Stato alle Regioni ed agli Enti locali”, in attuazione del capo I della legge 15 marzo 1997, n. 59;

VISTA la L.R. 22/2015 “Riordino delle funzioni provinciali e attuazione della legge 07 aprile 2014 n. 56” che dispone in ordine al trasferimento alla Regione Toscana della gestione del Demanio idrico e dell’introito dei relativi proventi;

VISTA la L.R. 41/2018 “Disposizioni in materia di rischio di alluvioni e di tutela dei corsi d’acqua in attuazione del decreto legislativo 23 febbraio 2010, n. 49 (Attuazione della direttiva 2007/60/CE relativa alla valutazione e alla gestione dei rischi di alluvioni). Modifiche alla l.r. 80/2015 e alla l.r. 65/2014”, nel suo testo vigente;

VISTA la L.R. 80/2015 “Norme in materia di difesa del suolo, tutela delle risorse idriche e tutela della costa e degli abitati costieri”, ed in particolare l’art. 2 lett. i);

VISTA la L.R. 79/2012 “Nuova disciplina in materia di consorzi di bonifica. Modifiche alla l.r. 69/2008 e alla l.r. 91/1998. Abrogazione della L.R. 34/1994”;

VISTI il reticolo idrografico ed il reticolo di gestione di cui alla L.R. 79/2012, nel loro ultimo aggiornamento vigente ai sensi della D.C.R.T. n.103 del 06/12/2022 “Modifiche al reticolo idrografico e di gestione di cui alla legge regionale 27 dicembre 2012 n. 79, approvato con deliberazione del Consiglio regionale 28 luglio 2021, n.81”;

VISTO il D.P.G.R. n. 42/R del 25/07/2018 “Regolamento per lo svolgimento delle attività di polizia idraulica, polizia delle acque e servizio di piena”;

VISTO il Decreto dirigenziale n. 463 del 12/02/2016 con il quale sono stati approvati gli schemi di decreto per l’esercizio delle funzioni in materia di difesa del suolo e della tutela della costa;

VISTA la L.R. n. 57 del 13 ottobre 2017 “Disposizioni in materia di canoni per l’uso del demanio idrico e per l’utilizzazione delle acque. Modifiche alla L.R. 77/2016”;

VISTA la D.G.R.T. n. 888 del 07/08/2017 avente ad oggetto “Determinazione dei canoni per l’uso del Demanio Idrico - revoca della D.G.R.T. n. 1138 del 15/11/2016” con la quale sono stati rideterminati sia i canoni da applicare alle varie tipologie di concessioni per l’utilizzo delle aree demaniali, sia i nuovi importi per quanto concerne gli oneri istruttori oltre alle modalità di pagamento e riscossione;

VISTA la D.G.R.T. n. 1414 del 17/12/2018 con la quale, fatte salve le diverse disposizioni richiamate, sono stati confermati i canoni determinati con la D.G.R.T. n. 888 del 07/08/2017;

VISTA la D.G.R.T. n. 229 del 24/02/2020 “Determinazione dei canoni in materia di concessioni del demanio idrico” in cui, al punto 7, si è stabilito di confermare per l’anno 2020 la determinazione dei canoni e i contenuti di cui alla D.G.R.T. n.1035 del 5 agosto 2019;

VISTA la D.G.R.T. n. 1555 del 27/12/2022 “Aggiornamento dei canoni per l’uso del demanio idrico ai sensi della L.R. n. 80/2015 e del D.P.G.R. n. 60/R/2016” e il relativo allegato A che stabilisce i canoni di concessione da applicare alle aree del demanio idrico a partire dall’annualità 2023, in sostituzione dell’allegato A della D.G.R.T. n. 888/2017, confermando per quanto non diversamente disposto il contenuto delle Delibere n.1414 del 17/12/2018 e n. 229 del 24 febbraio 2020;

VISTA la Legge regionale 27 novembre 2020, n. 93 “Interventi normativi collegati alla terza variazione al bilancio di previsione finanziario 2020-2022. Modifiche alla L.R. 73/2005 e alla L.R. 19/2019”;

VISTO il D.P.G.R. n. 60/R del 12/08/2016 avente ad oggetto “Regolamento in attuazione dell'articolo 5 della legge regionale 28 dicembre 2015 n. 80 (Norme in materia di difesa del suolo, tutela delle risorse idrica e tutela della costa e degli abitati costieri) recante disciplina del rilascio delle concessioni per l'utilizzo del Demanio idrico e criteri per la determinazione dei canoni” d'ora in poi denominato “Regolamento”;

VISTA la L.R. n. 77 dell'11/11/2016 “Disposizioni urgenti in materia di concessioni del Demanio idrico”;

VISTA la Legge 241/1990 e s.m.i. “Nuove norme in materia di procedimento amministrativo e di diritto di accesso ai documenti amministrativi”;

VISTA l'istanza di concessione presentata da Toscana Energia S.p.A., Cod.Fisc./P.IVA 05608890488, con sede legale in Piazza E. Mattei, n.3 nel Comune di Firenze (FI), a firma del Legale Rappresentante Fabio Parenti, acquisita agli atti di questo Settore con prot. n. 0435662 del 14/11/2022, corredata dalla seguente documentazione progettuale a firma del tecnico Ing. Giorgio Barci, iscritto all'ordine degli ingegneri della provincia di Cosenza al n. 5873:

- Relazione tecnica descrittiva;

- Corografia scala 1:5.000;

- Estratto mappa catastale scala 1:1.000;

- Planimetrie di progetto con sezioni tipo e particolari costruttivi;

DATO ATTO che la richiesta è volta ad ottenere l'uso a titolo esclusivo e temporaneo dell'area appartenente al Demanio dello Stato – Ramo idrico per i lavori di sostituzione di un tratto della rete di distribuzione gas aerea esistente in acciaio DN 150 IV specie con una tubazione aerea in acciaio grezzo verniciato MPD DN 150 (conforme alle norme UNI EN 3183), la quale sarà staffata lateralmente, lato valle, alla struttura del ponte sulla S.R. 206 al km 38+575 in loc. Arnaccio nel Comune di Cascina (PI) in attraversamento del Fosso San Lorenzo, cod.id BV9368. L'intervento si è reso necessario a seguito di interventi di manutenzione straordinaria effettuati al ponte da parte della Provincia di Pisa;

DATO ATTO che il Responsabile del Procedimento è l'Ing. Marco Daddi, responsabile P.O. “Gestione attività e procedure tecnico autorizzative per la difesa del suolo Valdarno Inferiore”;

DATO ATTO che è abilitato ad emanare il provvedimento finale l'Ing. Francesco Pistone, Dirigente del Genio Civile Valdarno Inferiore competente per territorio;

DATO ATTO che per la concessione dell'area si può procedere ad assegnazione diretta in quanto le opere sopra descritte rientrano in una delle fattispecie di cui all'art. 13 del Regolamento approvato con D.P.G.R. 60/R/2016 e ss.mm.ii.;

CONSIDERATO che, in virtù di quanto previsto dall'articolo 24 comma 6 del Regolamento sulle concessioni demaniali n. 60/R/2016 e ss.mm.ii, la concessione è rilasciata senza il corredo di un disciplinare di concessione, dando atto che il presente decreto contiene gli elementi essenziali e le clausole che regolano il rapporto giuridico tra Regione Toscana, in qualità di Amministrazione concedente (di seguito denominata “Concedente”) ed il Concessionario;

RILEVATO che gli elaborati progettuali, nella loro stesura finale, che descrivono l'esecuzione dei lavori ed ai quali si riferisce il seguente atto, sono quelli sopra ricordati;

CONSIDERATO che:

- il progetto delle opere in argomento, verificata la compatibilità idraulica di cui all'art. 3 del L.R. 41/2018, presenta i requisiti per essere autorizzato con prescrizioni;

- la realizzazione dei lavori è disciplinata dal Capo VII del R.D. 523/1904 e dalla normativa regionale di riferimento;

DATO ATTO che, nell'installazione delle opere dovranno essere osservate le prescrizioni tecniche e generali, che vengono di seguito specificate;

PRESCRIZIONI TECNICHE:

- la condotta staffata al ponte esistente nel lato di valle deve essere contenuta all'interno della sezione occupata dall'impalcato del ponte senza diminuire in alcun modo la sezione libera di deflusso del corso d'acqua;
- l'eventuale piastra d'appoggio in c.a. della condotta dovrà avere dimensioni contenute al minimo necessario;
- durante l'esecuzione dei lavori non dovrà essere mai impedito o ostacolato il regolare deflusso delle acque né essere mai ridotta l'efficienza idraulica del corso d'acqua interessato dai lavori;
- durante l'esecuzione dei lavori dovranno essere messi in atto tutti gli accorgimenti e le precauzioni necessarie affinché l'interferenza con la dinamica fluviale non determini aggravio di rischio idraulico ed in generale pericolo per l'incolumità delle persone e danni ai beni pubblici e privati;
- all'interno dell'alveo potrà essere portato solamente il materiale strettamente necessario alle lavorazioni quotidiane, rimuovendo a fine giornata materiali non posti in opera e mezzi;
- tutte le opere provvisorie occorrenti per l'esecuzione dei lavori dovranno ingombrare il meno possibile l'alveo del corso d'acqua e dovranno essere comunque rimosse prima del sopraggiungere delle piene;
- tutti i lavori dovranno essere eseguiti a perfetta regola d'arte secondo le normative, le specifiche e le linee guida esistenti per i materiali da costruzione e le modalità realizzative; le opere finite dovranno risultare conformi ai disegni esaminati da questo Ufficio;
- eventuali materiali provenienti dalle lavorazioni caduti nel corso d'acqua dovranno essere immediatamente rimossi;
- in fase di esecuzione dei lavori si dovrà fare la massima attenzione a tutti i manufatti già esistenti nell'area d'intervento. Il ripristino di eventuali danni sarà effettuato a completa cura e spesa del richiedente;
- dovrà essere sempre garantito l'accesso all'alveo al personale di questo Ufficio e del Consorzio di Bonifica o altri da tali Enti individuati, addetto alla vigilanza e alla manutenzione del corso d'acqua;
- i lavori che in qualsiasi modo interesseranno l'alveo del corso d'acqua dovranno essere eseguiti in condizioni meteorologiche favorevoli;
- i lavori dovranno essere svolti in conformità alle disposizioni per la salvaguardia dell'ittiofauna e dovranno essere adottati tutti gli accorgimenti necessari al fine di evitare intorbidamenti che possano arrecare danno alla fauna ittica;
- al termine dei lavori dovrà essere ripristinato lo stato dei luoghi interessato dal cantiere e da occupazioni temporanee, comprensivo di tutte quelle aree interessate dal passaggio dei mezzi sia lungo le rive degli alvei che sulle viabilità di accesso;
- al termine dei lavori eventuali materiali di risulta dovranno essere allontanati dal cantiere e ripristinato lo stato dei luoghi;

PRESCRIZIONI GENERALI:

- la concessione e l'autorizzazione di cui al presente atto riguardano esclusivamente l'esecuzione delle opere indicate in premessa, per cui ogni variazione od ogni ulteriore opera o attività non indicata negli elaborati progettuali inoltrati, od altro comunque non previsto, dovrà essere sottoposto ad ulteriore esame di questo Settore per la nuova eventuale autorizzazione prima della loro esecuzione;
- i lavori dovranno iniziare entro 12 mesi dalla data di rilascio del presente atto, pena la perdita di validità dello stesso. Nel caso in cui le opere non fossero ancora iniziate entro tale scadenza, l'autorizzazione deve essere considerata automaticamente decaduta senza ulteriore comunicazione da parte di questo Ufficio;

- l'autorizzazione ai lavori di cui al presente atto ha validità di 24 mesi dalla data di inizio dei lavori a pena di decadenza del presente atto senza ulteriori comunicazioni da parte di questo Settore;
- il richiedente dovrà comunicare a questo Settore ed al Consorzio di Bonifica Basso Valdarno la data di inizio lavori con un anticipo di almeno 15 (quindici) giorni, e quella di fine lavori entro 60 (sessanta) giorni dal termine delle attività, attestando che le opere e gli interventi sono stati realizzati ed ultimati in conformità al progetto e nel rispetto delle condizioni espresse nel provvedimento autorizzativo, con riferimento anche ad eventuali varianti autorizzate e relativi atti;
- il Concessionario esegue, con oneri a proprio carico ed alle condizioni e prescrizioni riportate nel presente atto, la manutenzione dei manufatti oggetto di concessione, al fine di assicurarne nel tempo uno stato di conservazione compatibile con l'esercizio dell'attività cui essi sono destinati, in modo che non debbano costituire criticità per lo stato della sponda e l'efficienza idraulica;
- in merito agli interventi manutentivi ordinari e straordinari finalizzati al corretto esercizio del bene concesso, con il presente decreto s'intendono autorizzati per tutta la durata della concessione tutti gli interventi manutentivi, ordinari e straordinari, che si rendano necessari al corretto esercizio del bene concesso, nel rispetto comunque delle normative vigenti al momento;
- il Concessionario dovrà comunicare preventivamente a questa Amministrazione la data d'inizio dei predetti lavori manutentivi e dovrà altresì presentare, a corredo di tale comunicazione, documentazione tecnica esplicativa;
- qualora a causa della presenza dell'attraversamento si verificassero ostruzioni dello stesso per l'impedito passaggio del materiale flottante normalmente trasportato dalla corrente, con conseguente ostruzione dell'attraversamento stesso, il Concessionario sarà chiamato ad intervenire a proprie cure e spese al fine di ripristinare il regolare deflusso idrico;

Il Concessionario inoltre:

- rimane il solo ed unico responsabile agli effetti del risarcimento di tutti i danni che fossero arrecati alla proprietà pubblica e privata, a cose o persone per effetto di quanto autorizzato e comunque tenendo indenne la Regione Toscana da qualsiasi responsabilità, anche giudiziale, per eventuali danni, reclami o molestie che potessero derivare dalle attività in argomento;
- è obbligato, ai sensi dell'art.2 del R.D. n.523/1904, ad eseguire a proprie spese e non appena ricevute intimazioni, tutte quelle varianti e modifiche che, a giudizio insindacabile dell'Autorità idraulica, si rendessero necessarie per garantire il buon regime idraulico o in seguito all'accertamento di effetti dannosi delle opere stesse o per le variate condizioni del corso d'acqua o per ogni altro pubblico interesse che potesse sopravvenire;
- dovrà provvedere inoltre a ripristinare tempestivamente qualsiasi danno o guasto causato alle opere idrauliche ed al corso d'acqua in generale per effetto della presente autorizzazione, in conformità alle prescrizioni che saranno impartite dalla competente Autorità idraulica;
- è tenuto all'osservanza delle disposizioni del R.D. 25/07/1904 n. 523 sulle opere idrauliche, nonché delle prescrizioni legislative e regolamentari vigenti, quali quelle concernenti la tutela delle acque pubbliche, dell'agricoltura, della fauna ittica, dell'industria, dell'igiene e della pubblica incolumità;
- è edotto che, in caso di accertata incompatibilità idraulica dei manufatti oggetto della presente concessione, ovvero dei manufatti preesistenti da parte dell'Autorità competente, gli stessi potranno essere oggetto di rimozione o adeguamento. In tal caso, il Concessionario si obbliga a rimuovere oppure adeguare i manufatti in concessione, a propria cura e spese, entro i termini stabiliti dall'Amministrazione concedente, con l'avvertenza che la mancata ottemperanza costituisce causa di decadenza della concessione;

ONERI ED OBBLIGHI DEL CONCESSIONARIO:

- il Concessionario, ai fini dell'uso previsto, dell'esecuzione delle opere, dell'esercizio delle attività, è tenuto a munirsi di tutti i titoli abilitativi, autorizzativi e degli atti di assenso, comunque denominati, previsti dalle leggi vigenti;

Il Concessionario si obbliga a propria cura e spese:

- ad assumere la custodia delle aree demaniali in concessione, oltre che delle opere realizzate, mantenendole in buono stato, preservandole dal pericolo di distruzione o danneggiamento, salvaguardandole da intrusioni e manomissioni da parte di soggetti non autorizzati;

- a porre in essere tutte le misure necessarie a garantire la stabilità nel tempo dei manufatti, anche in dipendenza del mutevole regime del corso d'acqua, previo ottenimento dell'autorizzazione dell'Amministrazione Concedente, dichiarando fin d'ora di non aver nulla a pretendere per qualsiasi danno eventualmente occorso alle opere oggetto di concessione ed agli utilizzatori, per effetto delle piene e dei fenomeni di dinamica fluviale;

- a consentire l'accesso al personale di vigilanza incaricato dalla Concedente, che potrà in ogni momento effettuare verifiche per accertare lo stato di manutenzione dell'area e impartire l'ordine di effettuare gli interventi eventualmente necessari, ad insindacabile giudizio della Concedente, per garantire il buon regime delle acque, oltre che, in ogni momento, l'accesso e il transito, per le opportune operazioni di vigilanza, al personale del Genio Civile ed ai mezzi addetti al servizio di piena e di polizia idraulica;

- a sollevare fin d'ora la Concedente e il Consorzio di Bonifica da ogni onere e responsabilità per qualsiasi danno derivante alle persone ed alla proprietà pubblica e privata a seguito di inadeguata manutenzione o di inadeguata custodia del bene demaniale in concessione, assumendosi gli oneri del risarcimento;

- a rispettare le leggi ed i regolamenti ed ordinamenti di polizia urbana e di pubblica sicurezza, nonché la normativa in materia di polizia delle acque contenuta nel R.D. 523/1904 e nel R.D. 1775/1933, tenendo fin d'ora indenne la Concedente da ogni conseguenza determinata dalla inosservanza di essi;

- a non mutare la destinazione del bene in concessione, né apportarvi aggiunte, innovazioni o altro senza la preventiva autorizzazione della Concedente, prendendo atto che tutte le opere addizionali e di miglioria autorizzate resteranno acquisite al demanio senza che il Concessionario possa avere diritto a rimborsi o indennizzi e che qualora il Concessionario esegua le predette opere senza autorizzazione sarà tenuto alla rimessa in pristino, a propria cura e spese, salvo che la Concedente non ritenga di mantenerle senza alcun onere a proprio carico, oltre che al risarcimento degli eventuali danni;

- ad assumersi gli oneri di qualsiasi natura gravanti sul bene, ivi compresi gli oneri della manutenzione delle strutture realizzate;

- a non cedere né sub concedere, neppure parzialmente, il bene oggetto di concessione. Nei casi in cui è previsto il subentro ai sensi del regolamento regionale in materia, dovrà essere presentata apposita istanza, nei tempi e con le modalità stabiliti dal regolamento stesso; resta fermo che gli obblighi del Concessionario perdureranno fino a che il nuovo soggetto non avrà ottenuto la concessione;

- provvedere alle operazioni di manutenzione ordinaria e straordinaria dei beni e delle aree interessate nonché delle opere e degli impianti ivi presenti;

DURATA DELLA CONCESSIONE:

- la concessione avrà la durata di anni 19 (diciannove) decorrenti dalla data del presente Decreto di concessione e sarà rinnovabile, nei soli casi previsti dal Regolamento e con le modalità dal medesimo stabilite, a seguito di espressa istanza da presentarsi alla Concedente almeno 30 giorni prima della scadenza del termine di concessione;

REVOCA- DECADENZA- CESSAZIONE DELLA CONCESSIONE:

- il Concedente potrà disporre, mediante atto amministrativo, la revoca della presente concessione in qualunque momento, con effetto immediato, qualora intervengano ragioni di regimazione idraulica del corso d'acqua interessato o che l'opera stessa sia in seguito giudicata incompatibile per il buon regime idraulico del corso d'acqua interessato o ragioni di pubblica utilità o per qualsiasi ragione di pubblico interesse;
- la revoca della concessione è notificata al Concessionario con espresso atto con il quale gli è contestualmente assegnato un congruo termine per l'esecuzione dei lavori di rimozione dell'occupazione e per la rimessa in pristino dell'area e degli spazi occupati;
- il provvedimento di revoca interviene anche quando una domanda di concessione risulti incompatibile con una concessione, precedentemente rilasciata, per un'utilizzazione di minore rilevanza sotto il profilo del pubblico interesse;
- la concessione decade, fermo restando le sanzioni penali previste dalla normativa statale, nei seguenti casi di:
 - a) violazione delle disposizioni e prescrizioni contenute in disposizioni legislative, regolamentari o nel presente atto di concessione;
 - b) mancato pagamento di due annualità del canone;
 - c) non uso protratto per due anni delle aree e delle relative pertinenze;
 - d) mancata realizzazione dei manufatti, ove previsti, nei tempi e con le modalità prescritti dalla concessione;
 - e) violazione del divieto di cessione o sub concessione a terzi, compresi gli enti pubblici;
- la decadenza è dichiarata con apposito Decreto e, in presenza dell'accertamento di una delle fattispecie di cui sopra, è immediata; prima di dichiararla comunque l'Amministrazione Concedente assegnerà al Concessionario un termine, non inferiore a 30 giorni, entro il quale egli potrà presentare le proprie deduzioni;
- al Concessionario dichiarato decaduto non spetterà alcun rimborso sia per gli interventi/opere eseguite, sia per le spese sostenute sia per il canone già pagato per l'anno di riferimento;
- fatte salve le eventuali sanzioni di cui all'art. 9 della L.R. 80/2015, il Concessionario decaduto è obbligato al ripristino dell'area;
- alla cessazione della concessione, per decorrenza del termine di durata sopra indicato, revoca, rinuncia, decadenza, la concessione si risolve automaticamente col conseguente obbligo del Concessionario di ripristino dell'area e degli spazi occupati entro i termini assegnati;
- qualora il Concessionario non ottemperi a quanto sopra, si procederà d'ufficio all'esecuzione in danno del Concessionario, salvo che, su istanza di questi, l'Amministrazione concedente ritenga di non procedere; in questo caso il Concessionario non avrà diritto a compensi od indennizzi di sorta, e verrà fatta comunque salva la facoltà della Concedente di far acquisire le opere al Demanio, senza oneri ulteriori per l'Amministrazione;

CANONE - IMPOSTA REGIONALE:

- il primo canone annuo è versato dal Concessionario anticipatamente alla data del Decreto di Concessione;
- l'importo annuale del canone per le opere in argomento calcolato per 12 mesi, in base a quanto previsto dalla D.G.R.T. n. 1555 del 27/12/2022 Allegato A, punto 11, corrisponde ad euro 268,80 (duecentosessantotto/80), considerata la riduzione nella misura del 20%, ex articolo 29, 5° comma del Regolamento;
- il suddetto importo annuale è corrisposto a titolo di acconto e quanto effettivamente dovuto come canone 2023 sarà eventualmente compensato o corrisposto nei tempi indicati con apposita Delibera da parte della Giunta Regionale;

- il canone è aggiornato annualmente sulla base del tasso d'inflazione programmato e che quindi il suo importo potrà essere oggetto di ulteriore rivalutazione nel tempo, ai sensi del Regolamento D.P.G.R. 60/R/2016 e ss.mm.ii.;
- il canone dovrà essere corrisposto anche se il Concessionario non possa o non voglia fare uso, in tutto o in parte, della concessione; il canone annuo potrà essere soggetto a revisione e rivalutato secondo legge;
- l'obbligo del pagamento del canone cessa al termine dell'annualità in corso alla data di ricezione della comunicazione di rinuncia, ovvero al termine dell'annualità in corso alla data di effettivo rilascio dell'area, qualora non coincidente con la rinuncia;
- il mancato pagamento del canone da parte del Concessionario entro il termine fissato comporta la sua automatica messa in mora (c.d. mora ex prevista dall'articolo 1219 c.c. commi 2 e 3) da parte dell'Amministrazione concedente;
- sulle somme comunque versate in ritardo sono dovuti gli interessi, calcolati al tasso legale, con decorrenza dal giorno successivo a quello stabilito come termine ultimo per il pagamento;

SANZIONI:

- ai sensi dell'articolo 9, comma 1 della L.R. 80/2015, così come stata modificata da articolo 27 L.R. 70/2018, ove non diversamente sanzionate, le violazioni agli obblighi ed alle prescrizioni stabilite dal presente decreto di concessione comportano l'applicazione della sanzione amministrativa da euro 300,00 a euro 3.000,00;
- fermo restando quanto previsto dagli articoli 27 e 35 del Decreto del Presidente della Repubblica 6 giugno 2001, n. 380 (Testo unico delle disposizioni legislative e regolamentari in materia edilizia), le violazioni che alterano lo stato dei luoghi con pregiudizio del regime idraulico, fatte salve le sanzioni penali, sono punite con sanzione pecuniaria da euro 2.000,00 a euro 20.000,00;

CAUZIONE:

- a garanzia dell'esatto adempimento degli obblighi contrattuali, ai sensi dell'art. 31 del D.P.G.R. 60/R/2016, il Concessionario ha costituito deposito cauzionale a garanzia del regolare pagamento del canone dovuto per n. 1 attraversamento mediante il versamento della somma pari ad euro 268,80 (duecentosessantotto/80) corrispondente ad una annualità del canone calcolato in base alla D.G.R.T. n. 888 del 07/08/2017, considerata la riduzione nella misura del 20%, ex articolo 29, 5° comma del Regolamento;
- la somma corrisposta a titolo di deposito cauzionale verrà restituita al Concessionario, con apposito Decreto del Dirigente responsabile, al termine della concessione e dopo aver verificato l'esatto adempimento, da parte del Concessionario, degli obblighi ed oneri assunti con il presente atto;
- le somme corrisposte a titolo di deposito cauzionale sono infruttifere;

VISTO che con nota prot. n. 63688 del 06/02/2023 questo Settore ha richiesto al soggetto istante di effettuare i seguenti adempimenti propedeutici al rilascio della concessione:

- versamento dell'importo di euro 246,40 (duecentoquarantasei/40), a titolo di anticipo della prima annualità del canone concessorio per l'anno 2022, pari a 11 mensilità considerata la riduzione nella misura del 20%, ex articolo 29, 5° comma del Regolamento;
- versamento dell'importo di euro 268,80 (duecentosessantotto/80), a titolo di deposito cauzionale ai sensi dell'art. 22, 1 c. e art. 31 del Regolamento;

CONSIDERATO che le attestazioni dei versamenti effettuati (prima annualità del canone, deposito cauzionale) sono conservate agli atti di questo Settore;

CONSIDERATO che il Concessionario s'impegna, così come previsto dall'articolo 28 del Regolamento, a corrispondere per tutta la durata della concessione sia il canone che l'Imposta regionale sulle concessioni statali dei beni del demanio e del patrimonio indisponibile dello Stato, istituita dalla L.R. n. 2/1971;

CONSIDERATO che, ai sensi dell'articolo 1 della L.R. n. 93 del 27 novembre 2020, a decorrere dal 2021 sull'Imposta regionale sulle concessioni statali demaniali si applica l'aliquota di cui all'articolo 1, comma 2, lettera a), della L.R. n. 2/1971 e ss.mm.ii., commisurata al 50% del canone di concessione e, ai sensi dell'art 28, c.1 del Regolamento n. 60/R, come modificato dal D.P.G.R. 19 febbraio 2020 n. 9/R, il versamento non è più necessariamente contestuale al pagamento del primo canone concessorio, ma deve avvenire, ai sensi dell'art. 2 della L.R. n. 2/1971 e ss.mm.ii., entro il 31 dicembre dell'anno in cui deve essere versato il canone di concessione;

CONSIDERATO che eventuali successive modifiche e/o decisioni in merito agli adempimenti relativi a tale imposta saranno prontamente comunicate dall'Amministrazione Regionale, rimanendo comunque ferma la validità dell'impegno assunta dal Concessionario in merito a tale versamento per tutta la durata della concessione;

DATO ATTO che il richiedente ha assolto all'obbligo di pagamento del bollo virtuale di euro 16,00 a favore della Regione Toscana per il rilascio del presente provvedimento in data 07/07/2022;

CONSIDERATO che, per quanto non espressamente previsto dal presente Decreto, si applicano le vigenti disposizioni, di legge e di regolamento, statali e regionali, ed in particolare il Codice Civile, la normativa concernente il buon regime delle acque nonché l'igiene e la sicurezza pubblica, l'edilizia e l'urbanistica vigenti nel territorio ove i beni sono ubicati;

RILEVATO che l'inosservanza delle condizioni e prescrizioni cui è vincolato il presente atto, al pari dell'inosservanza delle norme contenute nel Capo VII del R.D. 523/1904, comporterà denuncia all'Autorità giudiziaria ai sensi dell'art. 374 della L. 2248/1865 allegato F, oltre le sanzioni di cui all'articolo 9 della L.R. 80/2015,

DECRETA

1. il rilascio a Toscana Energia S.p.A, Cod.Fisc./P.IVA 05608890488, con sede legale in Piazza E. Mattei n.3, nel Comune di Firenze (FI), della concessione per l'uso a titolo esclusivo e temporaneo dell'area appartenente al Demanio dello Stato Ramo Idrico per i lavori di sostituzione di condotta gas staffata a ponte sul Fosso San Lorenzo sulla S.R.T. 206 km "Pisana-Livornese" al 38+575 in loc. Arnaccio nel Comune di Cascina (PI);
2. di autorizzare l'esecuzione delle opere ai soli fini idraulici ai sensi e per gli effetti dell'art.2, comma 1, lettera i) e lettera n) della L.R. 80/2015 e degli artt. 93, 95, 97 e 98 del R.D. 523/1904, così come sopra descritte e rappresentate negli elaborati sopra elencati, e pertanto fa salvi e impregiudicati i diritti di terzi. Il destinatario è tenuto a munirsi di tutti gli ulteriori titoli abilitativi e atti di assenso previsti dalle leggi vigenti;
3. di stabilire che la concessione ha durata di anni 19 (diciannove), decorrenti dalla data del presente decreto di concessione, secondo le condizioni e le clausole espresse in precedenza;
4. di dare atto che gli effetti della concessione decorrono dalla data del presente decreto;
5. di disporre che la realizzazione delle opere in argomento sia sottoposta alle prescrizioni tecniche e generali individuate in premessa;
6. di dichiarare che gli obblighi derivanti dalla presente concessione sono regolati come stabilito in premessa;
7. di trasmettere per via telematica il presente provvedimento al competente Settore Regionale per gli adempimenti relativi alla riscossione del canone, anche coattiva, in ottemperanza a quanto disposto all'art. 27, c. 1 lett. c) del Regolamento n. 60/R, così come modificato con D.P.G.R. 8 agosto 2017 n. 45/R;

8. il richiedente è a conoscenza che, ferme restando le vigenti disposizioni urbanistiche del Comune interessato, in assenza della presente concessione non possono iniziare i lavori.

9. il presente atto sarà inviato al Richiedente, al Comune di Cascina (PI) ed al Consorzio 4 Basso Valdarno.

Avverso il presente provvedimento è ammesso ricorso nei confronti dell'Autorità Giudiziaria competente, nei termini di legge.

IL DIRIGENTE



REGIONE TOSCANA

DIREZIONE DIFESA DEL SUOLO E PROTEZIONE CIVILE

SETTORE GENIO CIVILE TOSCANA NORD

Responsabile di settore Enzo DI CARLO

Incarico: DECR. DIRIG. CENTRO DIREZIONALE n. 8656 del 21-05-2021

Decreto non soggetto a controllo ai sensi della D.G.R. n. 553/2016

Numero adozione: 4474 - Data adozione: 09/03/2023

Oggetto: R.D. 523/1904 - L. 37/1994 - Reg. 60/R/2016 - L.R. 41/2018 - L.R. 50/2021 - Pratica idraulica n. 3390 - Pratica SIDIT n. 1062/2023. Concessione demaniale tramite procedura semplificata ai sensi dell'art. 4 comma 4 della L.R. 50/2021 per la regolarizzazione di uno scarico di acque reflue urbane con recapito in corso d'acqua Gora di Stiava (TN 36275), sito nel Comune di Massarosa (LU)

Il presente atto è pubblicato integralmente sul BURT ai sensi degli articoli 4, 5 e 5 bis della l.r. 23/2007 e sulla banca dati degli atti amministrativi della Giunta regionale ai sensi dell'art.18 della l.r. 23/2007.

Data certificazione e pubblicazione in banca dati ai sensi L.R. 23/2007 e ss.mm.: 10/03/2023

Documento informatico firmato digitalmente ai sensi del testo unico D.P.R. 28 dicembre 2000,n. 445, del D.Lgs. 7 marzo 2005, n. 82 e norme collegate, il quale sostituisce il testo cartaceo e la firma autografa.

Numero interno di proposta: 2023AD005195

IL DIRIGENTE

VISTI gli artt. 93,95, 97 e 98 del R.D. 523/1904 “Testo unico delle disposizioni di legge intorno alle opere idrauliche delle diverse categorie” e s.m.i.;

VISTA la L. n. 37/94 “Norme per la tutela ambientale delle aree demaniali dei fiumi, torrenti, laghi e altre acque pubbliche”;

VISTA la L.R. 79/2012 “Nuova disciplina in materia di consorzi di bonifica. Modifiche alla L.R. 69/2008 e alla L.R. n. 91/1998. Abrogazione della L.R. 34/1994”;

VISTA la L.R. 80/2015 "Norme in materia di difesa del suolo, tutela delle risorse idriche e tutela della costa e degli abitati costieri", ed in particolare l'art. 2 lett. i);

RICHIAMATI:

- il DPGR 60/R del 12/08/2016 “Regolamento in attuazione dell’articolo 5 della legge regionale 28 dicembre 2015 n. 80 “Norme in materia di difesa del suolo, tutela delle risorse idrica e tutela della costa e degli abitati costieri” recante disciplina del rilascio delle concessioni per l’utilizzo del demanio idrico e criteri per la determinazione dei canoni, come modificato dal D.P..G.R. n. 45/R del 08/08/2017;
- il D.P.G.R. 42/R del 25/07/2018 “Regolamento per lo svolgimento delle attività di polizia idraulica, polizia delle acque, e servizio di piena, in attuazione dell’articolo 5 della L.R. 28 dicembre 2015, n. 80 (Norme in materia di difesa del suolo, tutela delle risorse idrica e tutela della costa e degli abitati costieri).”
- l’Accordo sostitutivo di provvedimenti concessori relativi ad occupazioni del demanio idrico ad opera di impianti e reti di approvvigionamento idropotabile gestite dalla Società GAIA S.P.A., sottoscritto in data 29/12/2021;

VISTA la DGRT n. 888 del 07/08/2017 “Determinazione dei canoni per l’uso del Demanio Idrico” e ss.mm.ii;

VISTA la L.R. 41/2018 “Disposizioni in materia di rischio di alluvioni e di tutela dei corsi d’acqua in attuazione del decreto legislativo 23 febbraio 2010, n. 49 (Attuazione della direttiva 2007/60/CE relativa alla valutazione e alla gestione dei rischi di alluvioni). Modifiche alla L.R. n. 80/2015 e alla L.R. n. 65/2014”;

VISTA la L.R. 24 dicembre 2021, n. 50 “Ulteriori disposizioni urgenti in materia di occupazioni del demanio idrico da parte dei gestori del servizio idrico integrato. Modifiche alla L.R. n. 77/2016”;

VISTA la D.C.R.T. n. 103 del 06/12/2022 "Modifiche al reticolo idrografico e di gestione di cui alla L.R. 27 dicembre 2012 n. 79, approvato con Deliberazione del Consiglio Regionale 28 luglio 2021, n. 81";

VISTA la D.G.R.T. n. 1555 del 27/12/2022 “Aggiornamento dei canoni per l’uso del Demanio Idrico ai sensi della L.R. n. 80/2015 e del D.P.G.R. n. 60/R/2016”;

VISTA l’istanza acquisita agli atti di questo Settore con Prot. n. 294194 del 22/07/2022 a cui è stato attribuito il n. 3390 di Pratica idraulica e n. 1062/2023 Pratica SIDIT, presentata da Ing. Gianfranco Degl’Innocenti (Dirigente Servizi Ingegneria), in qualità di rappresentante legale della Società GAIA S.p.A., con sede legale a Pietrasanta (LU), in via G. Donizetti n. 16, Cod. Fisc. /P.IVA 01966240465, tramite il tecnico incaricato Ing. Luca Gianneccchini, iscritto all’Ordine degli Ingegneri della Provincia di Lucca al n. A2188, con allegate le seguenti Dichiarazioni asseverate in formato digitale:

- n. 1 (una) scheda - relazione tecnica asseverata tecnico incaricato di cui alla procedura semplificata ai sensi dell’art. 4 comma 4 della L.R. 50/2021 (rif. interno GAIA n. 710 MASSAROSA CAPOLUOGO, rif. n. 199 - id n. 28F01SC01 nell’allegato 2 della DGRT 428/2019) con Dichiarazione Tecnica compatibilità idraulica L.R. 41/2018;
- n. 1 (una) scheda - Elaborati grafici allegati alla relazione tecnica asseverata per ogni scarico: estratto catastale, corografia, sezione di dettaglio, estratto Reticolo Idrografico e documentazione fotografica;

DATO ATTO che il Responsabile del Procedimento è l’Ing. Francesco Scatena, nominato con Ordine di servizio n. 23 del 25/11/2022;

PRESO ATTO che nelle Dichiarazioni inoltrate il tecnico incaricato, Ing. Luca Gianneccchini, assevera la compatibilità idraulica dell’occupazione del demanio idrico dei seguenti n. 1 (uno) scarico di acque reflue con recapito

in corso d'acqua Gora di Stiava identificato nel Reticolo Idrografico con il COD. TN 36275 sito nel Comune di di Massarosa (Lu):

- scarico acque reflue urbane, rif. GAIA n. 710 – MASSAROSA CAPOLUOGO, scarico in due punti di uscita in PVC DN 450 che provengono da un'unica tubazione inseriti in una griglia metallica in sx idraulica GORA DI STIAVA COD. TN 36275, Fg. 23 nei pressi mapp. 344,

DATO ATTO che le suddette opere rientrano in una delle fattispecie di cui all'Accordo sostitutivo di provvedimenti concessori sopra richiamato e pertanto ai sensi dell'art. 13 comma 1, lettera c), del Regolamento 60/R/2016 e s.m.i si può procedere ad assegnazione diretta dell'area demaniale senza procedura in concorrenza;

RICORDATO che ai sensi dell'art. 24 comma 6 del Regolamento 60/R, la concessione può essere rilasciata senza il disciplinare;

DATO ATTO che il presente decreto contiene gli elementi essenziali e le clausole che regolano il rapporto giuridico tra questa Amministrazione e il concessionario;

DATO ATTO che la documentazione che descrive le caratteristiche più significative delle opere con evidenziate le aree demaniali impegnate e la sussistenza dei presupposti di legge per l'occupazione di tali aree, è quella agli atti del procedimento Pratica idraulica n. 3390 - Pratica SIDIT n.1062/2023;

PRESO ATTO che il tecnico incaricato assevera che l'opera:

- non altera il buon regime delle acque;
- non interferisce con esigenze di regimazione idraulica, accessibilità e manutenzione del corso d'acqua ed è compatibile con la presenza di opere idrauliche;
- non interferisce con la stabilità del fondo e delle sponde del corso d'acqua;
- non aggrava il rischio in altre aree derivante dalla realizzazione dell'intervento;
- non aggrava il rischio per le persone;

DATO ATTO che, nella gestione delle opere dovranno essere osservate le prescrizioni tecniche e prescrizioni generali, che vengono di seguito specificate:

PRESCRIZIONI TECNICHE:

- dovrà essere sempre garantito l'accesso all'alveo al personale del Genio Civile Toscana Nord od altro da tali Ente individuato, addetto alla vigilanza e alla manutenzione del corso d'acqua;
- le opere dovranno risultare conformi a quanto rappresentato negli elaborati grafici presenti;

PRESCRIZIONI GENERALI:

- l'autorizzazione di cui al presente atto riguarda esclusivamente le opere asseverate, per cui ogni variazione od ogni ulteriore opera o attività non indicata negli elaborati inoltrati, od altro comunque non previsto, dovrà essere sottoposto ad ulteriore esame di questo Settore per la nuova eventuale autorizzazione prima della loro esecuzione
- con il presente Decreto s'intendono autorizzati, per tutta la durata della concessione, tutti gli interventi manutentivi ordinari che si rendessero necessari al corretto esercizio del bene concesso, nel rispetto comunque delle normative vigenti al momento;
- il concessionario dovrà comunicare preventivamente a questa Amministrazione la data d'inizio dei predetti lavori manutentivi e dovrà altresì presentare, a corredo di tale comunicazione, documentazione tecnica esplicativa;

STABILITO che ai sensi dell'art. 22 del DPGR 60/R del 12/08/2016, il Concessionario si obbliga:

- ad assumere la custodia dell'area demaniale in concessione, oltreché delle opere realizzate, mantenendole in buono stato, preservandole dal pericolo di distruzione o danneggiamento, salvaguardandole da intrusioni e manomissioni da parte di soggetti non autorizzati;
- a porre in essere tutte le misure necessarie a garantire la stabilità nel tempo dei manufatti, anche in dipendenza del mutevole regime del corso d'acqua, previo ottenimento dell'autorizzazione dell'Amministrazione Concedente, dichiarando fin d'ora di non aver nulla a pretendere per qualsiasi danno eventualmente occorso alle opere oggetto di concessione ed agli utilizzatori, per effetto delle piene e dei fenomeni di dinamica fluviale;
- a consentire l'accesso al personale di vigilanza incaricato dalla Concedente, che potrà in ogni momento effettuare verifiche per accertare lo stato di manutenzione dell'area e impartire l'ordine di effettuare gli interventi eventualmente necessari, ad insindacabile giudizio della Concedente, per garantire il buon regime delle acque;
- a sollevare fin d'ora la Concedente da ogni onere e responsabilità per qualsiasi danno derivante alle persone ed alla proprietà pubblica e privata a seguito di inadeguata manutenzione o di inadeguata custodia del bene demaniale in concessione, assumendosi gli oneri del risarcimento

- a rispettare le leggi ed i regolamenti ed ordinamenti di polizia urbana e di pubblica sicurezza, nonché la normativa in materia di polizia delle acque contenuta nel R.D. 523/1904 e nel R.D. 1775/1933, tenendo fin d'ora indenne la Concedente da ogni conseguenza determinata dalla inosservanza di essi;
- a non mutare la destinazione del bene in concessione, né apportarvi aggiunte, innovazioni o altro senza la preventiva autorizzazione della Concedente, prendendo atto che tutte le opere addizionali e di miglioria autorizzate resteranno acquisite al demanio senza che il Concessionario possa avere diritto a rimborsi o indennizzi e che qualora il Concessionario esegua le predette opere senza autorizzazione sarà tenuto alla rimessa in pristino, a propria cura e spese, salvo che la Concedente non ritenga di mantenerle senza alcun onere a proprio carico; sarà tenuto inoltre al risarcimento degli eventuali danni;
- a non cedere né sub concedere, anche parzialmente, il bene oggetto di concessione;
- a tenere indenne la Concedente dalle spese necessarie per le opere di sistemazione delle aree pubbliche specificamente coinvolte dagli interventi di installazione e manutenzione e di ripristinare a regola d'arte le aree medesime nei tempi stabiliti;
- a consentire, in ogni momento l'accesso e/o il transito, per le opportune operazione di vigilanza, al personale del Genio Civile ed ai mezzi addetti al servizio di piena e di polizia idraulica;
- a ripristinare, a proprie spese i luoghi alla scadenza della concessione per decorrenza del termine di durata sotto indicato e in caso di revoca o rinuncia, fatta salva la facoltà della Concedente di acquisire le opere al demanio, senza oneri per l'Amministrazione;

Il Concessionario inoltre:

- rimane il solo ed unico responsabile agli effetti del risarcimento di tutti i danni che fossero arrecati alla proprietà privata, a cose o persone per effetto di quanto autorizzato e comunque tenendo indenne la Regione Toscana da qualsiasi responsabilità, anche giudiziale, per eventuali danni, reclami o molestie che potessero derivare dai lavori in oggetto;
- è obbligato, ai sensi dell'art. 38, comma 1, del Regolamento 60/R/2016 ad eseguire a proprie spese e non appena ricevute intimazione, tutte quelle varianti e modifiche, compresa anche l'eventuale demolizione delle opere stesse e la messa in pristino dello stato dei luoghi, che, a giudizio insindacabile dell'Autorità idraulica, si rendessero necessarie per garantire il buon regime idraulico o in seguito all'accertamento di effetti dannosi delle opere stesse o per le variate condizioni del corso d'acqua o per ogni altro pubblico interesse che potesse sopravvenire
- dovrà provvedere inoltre a ripristinare tempestivamente qualsiasi danno o guasto causato alle opere idrauliche ed al corso d'acqua in generale per effetto della presente autorizzazione, in conformità alle prescrizioni che saranno impartite dalla competente autorità idraulica;
- è tenuto alla osservanza delle disposizioni della L.R. n. 80/2015, del Regolamento n. 60/R/2016, sulle opere idrauliche, nonché delle ulteriori prescrizioni legislative e regolamentari vigenti in materia, quali quelle concernenti la tutela delle acque pubbliche, dell'agricoltura, della fauna ittica, dell'industria, dell'igiene e della pubblica incolumità;

DATO ATTO che l'inadempimento da parte del Concessionario degli obblighi previsti dal presente Decreto di concessione, costituisce causa di decadenza, che si verifica anche nei casi di:

- a) violazione delle disposizioni e prescrizioni contenute in disposizioni legislative, regolamentari;
- b) violazione del divieto di cessione della concessione e di sub-concessione anche parziale dell'immobile;
- c) opere difformi da quanto asseverato. Prima di dichiarare la decadenza con apposito decreto, la Concedente comunicherà un termine non inferiore a 30 giorni entro il quale il Concessionario potrà presentare le proprie deduzioni;

RICORDATO che:

- al Concessionario dichiarato decaduto non spetterà alcun rimborso per le opere realizzate e per le spese sostenute;
- fatte salve le eventuali sanzioni di cui all'art. 9 della L.R. 80/2015, il Concessionario decaduto è soggetto all'obbligo di rilascio dell'immobile e al ripristino dei luoghi;
- nel caso di mancato rilascio è eseguito il ripristino dello stato dei luoghi a carico del concessionario;
- per quanto non espressamente previsto dal presente Decreto di Concessione si applicano le vigenti disposizioni, di legge e di regolamento, statali e regionali, ed in particolare il codice civile, la normativa concernente il buon regime delle acque, nonché l'igiene e la sicurezza pubblica, l'edilizia e l'urbanistica vigenti nel territorio dove i beni sono ubicati;

DATO ATTO che il Concedente potrà disporre, mediante atto amministrativo, la revoca della presente concessione in qualunque momento, con effetto immediato, qualora intervengano ragioni di regimazione idraulica del corso d'acqua interessato o che l'opera stessa sia in seguito giudicata incompatibile per il buon regime idraulico del corso d'acqua interessato o ragioni di pubblica utilità o per qualsiasi ragione di pubblico interesse;

RILEVATO che l'inosservanza delle condizioni e prescrizioni cui è vincolato il presente provvedimento, fatte salve le sanzioni penali per l'inosservanza delle norme contenute nel Capo VII del R.D. 523/1904, comporta il pagamento di una sanzione, nel rispetto dei limiti minimo e massimo previsto dall'articolo 9 della L.R. n. 80/2015;

RITENUTO, sulla base dell'esperita istruttoria, di stabilire in anni 19 (diciannove) a partire dal 01/01/2022 in applicazione della L.R. 50/2021 la durata della concessione che potrà essere rinnovata nei soli casi previsti dal Regolamento e con le modalità nel medesimo stabilite, esclusivamente a seguito di istanza da presentare almeno 30 giorni prima della scadenza del termine della concessione;

DATO ATTO che nel periodo di validità della concessione, il canone dovrà essere corrisposto anche se il Concessionario non possa o non voglia fare uso in tutto o in parte della concessione e che, in caso di rinuncia, il pagamento del canone è dovuto fino alla data di presentazione della relativa richiesta;

RICHIAMATO l'articolo 1 della L.R. 30/12/1971 n. 2, che istituisce l'Imposta Regionale sulle concessioni statali per l'occupazione e l'uso dei beni del demanio e del patrimonio indisponibile dello Stato, situati nell'ambito territoriale della Regione commisurandola al 50% del canone di concessione;

DATO ATTO che ai sensi dell'art. 28 comma 6 del Regolamento regionale 12 agosto 2016, n. 60/R per le concessioni di durata superiore ad un anno il canone sarà aggiornato annualmente sulla base del tasso di inflazione programmato;

RITENUTO di commisurare a una annualità del canone il Deposito Cauzionale di cui all'art. 31 del Regolamento, versato dal concessionario a garanzia del regolare pagamento del canone e/o a titolo di rimborso delle spese eventualmente sostenute da questa Amministrazione e da reintegrare fino alla suddetta misura nel caso di prelievi parziali di somme, nel corso della concessione;

RISCONTRATO che il richiedente ha assolto l'imposta per il bollo di € 16,00 (euro sedici/00) su istanza di concessione con Autorizz. Agenzia dell'Entrate n. 18493 del 01/04/2005 trasmessa con istanza Prot. n. 294194 del 22/07/2022;

DATO ATTO infine che il richiedente ha provveduto in data 30/01/2023 al versamento a favore della Regione Toscana dei seguenti importi, trasmessi con nota Prot. n. 51448 del 31/01/2023:

- € 214,20 (euro duecentoquattordici/20) quale Deposito cauzionale definitivo infruttifero mediante bonifico del 30/01/2023 sul conto IBAN IT41 X076 0102 8000 0103 1581 018;
- € 214,20 (euro duecentoquattordici/20) quale Canone anno 2022 con agg. tasso inflazione 2022 mediante bonifico del 30/01/2023 sul conto IBAN IT41 X076 0102 8000 0103 1581 018;
- € 107,10 (euro centosette/10) quale Imposta Regionale 2022 mediante bonifico del 30/01/2023 sul conto IBAN IT70 J 0760102800 000011899580;
- € 75,00 (euro settantacinque/00) - Oneri istruttori Difesa Suolo, mediante bonifico del 30/01/2023 sul conto IBAN IT89 0076 0102 8000 0103 1575 820;
- marca da bollo su Decreto Dirigenziale assolta in maniera virtuale con Autorizz. Agenzia dell'Entrate n. 18493 del 01/04/2005;

DATO ATTO che il presente atto è sostanzialmente conforme allo schema approvato con Decreto del Direttore n. 463 del 12/02/2016;

DECRETA

1. DI PRENDERE ATTO delle dichiarazioni asseverate dal Tecnico incaricato, Ing. Luca Gianecchini, così come descritto in narrativa e di conseguenza autorizzare il mantenimento delle opere ai sensi e per gli effetti dell'art. 2, comma 1, lettera i) e lettera n) della L.R. n. 80/2015 e del R.D. n. 523/1904;
2. DI ACCORDARE alla Società GAIA S.p.A., con sede legale a Pietrasanta (LU), in via G. Donizetti n. 16, Cod. Fisc. /P.IVA 01966240465, la Concessione per l'occupazione di n. 1 (uno) scarico di acque reflue con recapito nel corso d'acqua Gora di Stiava (TN 36275), sito nel Comune di Massarosa (LU) (rif. scarico GAIA n. 710) Pratica idraulica n. 3390 - Pratica SIDIT n. 1062/2023, e più precisamente:
 - scarico n. 710 MASSAROSA CAPOLUOGO, rif. n. 199 - id n. 28F01SC01 nell'allegato 2 della DGRT 428/2019;
3. DI STABILIRE che la concessione ha la durata di anni 19 (diciannove) a partire dal 01/01/2022 in applicazione della L.R. n. 50/2021 e che il canone di concessione per l'annualità 2022 è pari a € 214,20 (euro duecentoquattordici/20) secondo quanto riportato al p.to Uso 6.4 Scarichi acque reflue urbane dell'Allegato A della D.G.R. 888/17, con applicato il tasso di inflazione programmata pari al 7,1% in base alla D.G.R.T. n. 1219 del 02/11/2022 e la riduzione 20 % ai sensi art. 29 c. 5 Reg. 60/R/2016; per l'annualità in corso - anno 2023 - è pari ad € 224,00 (euro duecentoventiquattro/00) secondo quanto riportato al punto Uso 6.4 Scarichi acque reflue urbane dell'Allegato A della D.G.R.T. n. 1555 del 27/12/2022 e con applicata la riduzione 20 % ai sensi art. 29 c. 5 Reg. 60/R/2016, soggetto ad aggiornamento e modifica in ragione delle disposizioni emanate

dalla Regione Toscana, da pagarsi entro il 31 Dicembre dell'anno di riferimento, sino alla scadenza della presente concessione anche se il concessionario non voglia o non possa fare uso in tutto o in parte della concessione;

4. DI DISPORRE che la gestione dell'area demaniale sia sottoposta alle prescrizioni individuate in premessa e nessuna variazione potrà essere introdotta senza la preventiva autorizzazione da parte di questo Settore;
5. DI DARE ATTO che il presente provvedimento è rilasciato ai soli fini di tutela delle opere idrauliche e del buon regime delle acque pubbliche, giusto l'art. 2 del R.D. 523/1904, e pertanto fa salvi e impregiudicati i diritti di terzi. Il destinatario è tenuto a munirsi di tutti gli ulteriori titoli abilitativi e atti di assenso previsti dalle leggi vigenti;
6. DI TRASMETTERE per via telematica il presente provvedimento al Richiedente;
7. DI DARE ALTRESI' ATTO che avverso il presente provvedimento è ammesso ricorso davanti all'autorità giudiziaria competente nei termini di legge.

IL DIRIGENTE



REGIONE TOSCANA

DIREZIONE DIFESA DEL SUOLO E PROTEZIONE CIVILE

SETTORE GENIO CIVILE TOSCANA NORD

Responsabile di settore Enzo DI CARLO

Incarico: DECR. DIRIG. CENTRO DIREZIONALE n. 8656 del 21-05-2021

Decreto non soggetto a controllo ai sensi della D.G.R. n. 553/2016

Numero adozione: 4475 - Data adozione: 09/03/2023

Oggetto: R.D. n. 1775/33 - rinnovo concessione di derivazione acqua pubblica sotterranea mediante un pozzo nel Comune di Massa (MS) loc. Gotara, ad uso produzione di beni e servizi (prat. n. Sidit n. 148526/2020 C.L. n. PC 602/84-2).

Il presente atto è pubblicato integralmente sul BURT ai sensi degli articoli 4, 5 e 5 bis della l.r. 23/2007 e sulla banca dati degli atti amministrativi della Giunta regionale ai sensi dell'art.18 della l.r. 23/2007. E' escluso dalla pubblicazione l'allegato A nel rispetto dei limiti alla trasparenza posti dalla normativa statale.

Data certificazione e pubblicazione in banca dati ai sensi L.R. 23/2007 e ss.mm.: 10/03/2023

Documento informatico firmato digitalmente ai sensi del testo unico D.P.R. 28 dicembre 2000, n. 445, del D.Lgs. 7 marzo 2005, n. 82 e norme collegate, il quale sostituisce il testo cartaceo e la firma autografa.

Numero interno di proposta: 2023AD005208

IL DIRIGENTE

Visti:

- il R.D. 11/12/1933 n. 1775 “Testo unico delle disposizioni sulle acque e impianti elettrici”;
- la L. 7 agosto 1990 n. 241 e ss. mm.ii “Nuove norme in materia di procedimento amministrativo e di diritto di accesso ai documenti amministrativi”;
- il D.L.vo 31.03.1998, n. 112 “Conferimento di funzioni e compiti amministrativi dello Stato alle regioni ed agli enti locali”, in attuazione del capo I della legge 15 marzo 1997, n. 59;
- il D.P.R. 18.2.1999 n°238;
- la Deliberazione del Consiglio della Regione Toscana n. 6 del 25.01.2005 “Approvazione del piano di tutela delle acque”;
- il D.Lgs. del 03/04/2006 n° 152, artt. 95 e 96;
- la L.R. 3 marzo 2015 n. 22 “Riordino delle funzioni provinciali e attuazione della legge 7 aprile 2014 n. 56”;
- il decreto del Presidente della Giunta Regionale Toscana 21/04/2015 n. 51/R “Regolamento di attuazione dell’articolo 11, comma 1, lettere e) ed f) della legge regionale 28 dicembre 2015 n. 80. Disciplina degli obblighi di misurazione delle portate e dei volumi dei prelievi e delle restituzioni di acqua pubblica e delle modalità di trasmissione dei risultati delle misurazioni”, così come modificato dal DPGRT n. 46/R del 11/08/2017;
- la L.R. 28/12/2015, n. 80 “Norme in materia di difesa del suolo, tutela delle risorse idriche e tutela della costa e degli abitati costieri”;
- la delibera della Giunta regionale 23 febbraio 2016 n. 122 “Delibera per il subentro nei procedimenti ai sensi dell’art.11 bis comma 2 della L.R.22/2015 in materia di difesa del suolo”;
- la D.G.R. n. 194 del 16/03/2016 “Concessioni di acque pubbliche e di aree del demanio fluviale. Approvazione degli schemi tipo di disciplinare, come da DGR 29 dicembre 2015 n. 1341, ed ulteriori disposizioni per l’istruttoria ed il rilascio”;
- il decreto del Presidente della Giunta Regionale Toscana 16 agosto 2016, n. 61/R (pubblicato sul Bollettino Ufficiale n. 37 parte I del 19/08/2016), così come modificato dal DPGRT n. 46/R del 11/08/2017, “Regolamento di attuazione dell’articolo 11, commi 1 e 2, della legge regionale 28 dicembre 2015 n. 80 (Norme in materia di difesa del suolo, tutela delle risorse idriche e tutela della costa e degli abitati costieri) recante disposizioni per l’utilizzo razionale della risorsa idrica e per la disciplina dei procedimenti di rilascio dei titoli concessori e autorizzatori per l’uso di acqua. Modifiche al D.P.G.R. 51/R/2015”;
- la L.R.11/11/2016 n.77 “disposizioni urgenti in materia di concessioni del demanio idrico” art. 3;
- il DPGRT n. 46/R del 11/08/2017 pubblicato sul Bollettino Ufficiale n. 34 Parte I del 11/08/2017 “modifiche al DPGRT n. 61/R/2016 e al DPGRT n. 51/R/2015”;
- la deliberazione di Giunta Regionale 1219 del 02/11/2022 "aggiornamento dei canoni e degli indennizzi del demanio idrico al tasso di inflazione programmata per l'annualità 2022 ai sensi dell'art. 6 comma 2 della L.R. 28 dicembre 2015 n. 80";
- la delibera della Giunta Regionale del 21.01.2019 n. 58, pubblicata nel BURT il 30.01.2019, recante “Indirizzi di prima applicazione per la valutazione ambientale ex ante delle derivazioni idriche e l’individuazione del deflusso ecologico in relazione agli obiettivi di qualità ambientale definiti dai Piani di Gestione delle Acque delle Autorità di Distretto Idrografico ricadenti nel territorio della Regione Toscana”;

Vista l’istanza in bollo da Euro 16,00, acquisita al protocollo in data 20/07/2022 con il n. 289814, presentata dal legale rappresentante di Contri Cav. Dino & Figli s.r.l., C.F.: 00251110458, con sede a Massa via Longobarda sn, con la quale è stato chiesto il rinnovo della concessione di derivazione acqua pubblica mediante pozzo ad uso produzione di beni e servizi, nel Comune di Massa (MS) loc.

Gotara, FG 104 Mappale 95, di cui al decreto n. 6050 del 06/09/1996 e al decreto n. 17247 del 01/09/2022 (variante), pratica Sidit n. 148526/2020 C.L. n. PC 602/84-2;

Dato atto che è stato effettuato in data 15/07/2022 il versamento delle spese di istruttoria pari ad Euro 100,00 sul conto IBAN IT89O0760102800001031575820;

Visti:

- il decreto n. 6050 del 06/09/1996 con il quale è stato concesso a Contri Cav. Dino & Figli s.r.l., di derivare dal sottosuolo (Bacino Ricortola) in loc. Zona Industriale del Comune di Massa, la portata di massimi mod. 0,03 (l/s 3,0) di acqua per uso industriale; la concessione è stata accordata per la durata di anni 30 (trenta) successivi e continui decorrenti dal 04/08/1992, subordinatamente all'osservanza delle condizioni contenute nel disciplinare n. 948 sottoscritto il 03/11/1995 e verso il pagamento del canone annuo;

- il decreto n. 17247 del 01/09/2022 con il quale è stato concesso a Contri Cav. Dino & Figli s.r.l., C.F.: 00251110458, con sede a Massa via Longobarda, a far data dal 01/01/2020, la variante non sostanziale (diminuzione della portata) alla concessione di utilizzazione acqua sotterranea nel Comune di Massa (MS) loc. Gotara FG 104 Mappale 95, ad uso produzione di beni e servizi, di cui al decreto n. 6050 del 06/09/1996, scaduta il 03/08/2022, per la quale è in corso il procedimento istruttorio di rinnovo; i quantitativi del prelievo sono i seguenti: la portata di acqua massima è fissata in misura non superiore a 19.000,0 mc/a, la portata media di concessione su cui calcolare il canone è 0,6 l/s (prat. n. Sidit n. 148526/2020 C.L. n. PC 602/84-2);

Vista la relazione d'istruttoria del Genio Civile Toscana Nord sede di Massa, Ufficio Procedure Tecnico Autorizzative in Materia di Acque, conservata agli atti della pratica Sidit n. 148526/2020 C.L. n. PC 602/84-2;

Considerato che a seguito degli accertamenti effettuati è possibile stabilire che le condizioni locali corrispondono a quanto riportato negli atti tecnici presentati a corredo della domanda di rinnovo attingimento;

Preso atto che il legale rappresentate di Contri Cav. Dino & Figli s.r.l., ha sottoscritto in data 19/01/2023 il disciplinare contenente gli obblighi e le condizioni cui è vincolata la concessione di acqua pubblica;

Visto l'allegato disciplinare di concessione sottoscritto in data 19/01/2023, redatto in conformità alla delibera di Giunta Regionale n. 194 del 16/03/2016, parte integrante e sostanziale del presente atto (All. A), contenente i diritti e gli obblighi delle Parti, nonché la disciplina delle modalità di esecuzione delle attività oggetto di concessione ed ogni altro termine, modo e condizione accessoria;

Ritenuto di concedere a: Contri Cav. Dino & Figli s.r.l., C.F.: 00251110458, con sede a Massa via Longobarda sn, di derivare acqua pubblica sotterranea mediante un pozzo nel Comune di Massa (MS) loc. Gotara FG 104 Mappale 95, ad uso produzione di beni e servizi, rinnovando la concessione di cui al decreto n. 6050 del 06/09/1996 e al decreto n. 17247 del 01/09/2022 (variante), per ulteriori anni 15, a far data dal 04/08/2022 (giorno immediatamente successivo alla data di scadenza della concessione originaria), per 365 gg/a, per una portata massima istantanea di 3,0 l/s, per un quantitativo di 19.000,0 mc/a corrispondenti alla portata media, su cui calcolare il canone di 0,6 l/s (prat. n. Sidit n. 148526/2020 C.L. n. PC 602/84-2);

Dato atto che Contri Cav. Dino & Figli s.r.l. ha effettuato i versamenti dei canoni dovuti risultando in pari fino al 31/12/2022;

Considerato che il Concessionario ha versato la cauzione in sede di variante, concessa con decreto n. 17247 del 01/09/2022;

Ritenuto che il Concessionario debba versare il canone per l'anno 2023 di Euro 2.506,14 salvo conguaglio, entro la scadenza del 31/12/2023;

Dato atto che il responsabile del procedimento è il Dott. Giorgio Mazzanti, il quale dichiara l'assenza di conflitto di interessi ai sensi dell'art. 6 bis della Legge 241/1990;

Tutto ciò premesso e considerato

DECRETA

1. di concedere a: Contri Cav. Dino & Figli s.r.l., C.F.: 00251110458, con sede a Massa via Longobarda sn, di derivare acqua pubblica sotterranea mediante un pozzo nel Comune di Massa (MS) loc. Gotara FG 104 Mappale 95, ad uso produzione di beni e servizi, rinnovando la concessione di cui al decreto n. 6050 del 06/09/1996 e al decreto n. 17247 del 01/09/2022 (variante), per ulteriori anni 15, a far data dal 04/08/2022 (giorno immediatamente successivo alla data di scadenza della concessione originaria), per 365 gg/a, per una portata massima istantanea di 3,0 l/s, per un quantitativo di 19.000,0 mc/a corrispondenti alla portata media, su cui calcolare il canone di 0,6 l/s (prat. n. Sidit n. 148526/2020 C.L. n. PC 602/84-2);
2. di approvare il disciplinare, redatto in conformità allo schema approvato con Delibera G.R. n.194 del 16/03/2016, sottoscritto dal legale rappresentante di Contri Cav. Dino & Figli s.r.l. in data 19/01/2023, contenente gli obblighi e le condizioni cui è vincolato il rapporto di concessione di derivazione acqua pubblica, allegato al presente decreto e costituente parte integrante e sostanziale (All. A);
3. di dare atto che è stato effettuato in data 15/07/2022 il versamento delle spese di istruttoria pari ad Euro 100,00 sul conto IBAN IT8900760102800001031575820;
4. di dare atto che il Concessionario deve versare il canone per l'anno 2023 di Euro 2.506,14 salvo conguaglio, entro la scadenza del 31/12/2023;
5. di dare atto che per ogni effetto di legge, il richiedente elegge il proprio domicilio presso il Comune di Massa (MS);
6. di dare atto che la Regione Toscana resta sollevata da ogni onere e responsabilità in dipendenza dell'attingimento, inclusi gli eventuali danni verso terzi e qualsiasi altro danno si possa verificare, durante l'esercizio della derivazione, alle persone ed alla proprietà pubblica e privata, che saranno in ogni caso posti a carico del Concessionario;
7. di trasmettere il presente atto al richiedente;
8. di dare atto che avverso il presente provvedimento è ammesso ricorso all'Autorità Giudiziaria competente nei termini di Legge.

IL DIRIGENTE

Allegati n. 1

A disciplinare

1cdd679fdb08e04c1588c69618c065b4ffa0323458a969bdb0013c30327998b



REGIONE TOSCANA

DIREZIONE DIFESA DEL SUOLO E PROTEZIONE CIVILE

SETTORE GENIO CIVILE VALDARNO INFERIORE

Responsabile di settore Francesco PISTONE

Incarico: DECR. DIRIG. CENTRO DIREZIONALE n. 8656 del 21-05-2021

Decreto non soggetto a controllo ai sensi della D.G.R. n. 553/2016

Numero adozione: 4481 - Data adozione: 08/03/2023

Oggetto: L.R. 80/2015 - R.D. 523/1904. Pratica Sidit 382/2023. Concessione e contestuale autorizzazione idraulica per sostituzione di condotta gas staffata a ponte sul Fossetto delle Sedici sulla S.R.T. 206 km 39+100 in loc. Arnaccio nel Comune di Cascina (PI). Richiedente: Toscana Energia S.p.A.

Il presente atto è pubblicato integralmente sul BURT ai sensi degli articoli 4, 5 e 5 bis della l.r. 23/2007 e sulla banca dati degli atti amministrativi della Giunta regionale ai sensi dell'art.18 della l.r. 23/2007.

Data certificazione e pubblicazione in banca dati ai sensi L.R. 23/2007 e ss.mm.: 10/03/2023

Documento informatico firmato digitalmente ai sensi del testo unico D.P.R. 28 dicembre 2000, n. 445, del D.Lgs. 7 marzo 2005, n. 82 e norme collegate, il quale sostituisce il testo cartaceo e la firma autografa.

Numero interno di proposta: 2023AD005145

IL DIRIGENTE

VISTI gli artt. 93,95, 97 e 98 del R.D. 523/1904 “Testo unico delle disposizioni di legge intorno alle opere idrauliche delle diverse categorie” e s.m.i.;

VISTA la L. 37/94 “Norme per la tutela ambientale delle aree demaniali dei fiumi, torrenti, laghi e altre acque pubbliche”;

VISTO il D.Lgs n. 112 del 31/03/1998 “Conferimento di funzioni e compiti amministrativi dello Stato alle Regioni ed agli Enti locali”, in attuazione del capo I della legge 15 marzo 1997, n. 59;

VISTA la L.R. 22/2015 “Riordino delle funzioni provinciali e attuazione della legge 07 aprile 2014 n. 56” che dispone in ordine al trasferimento alla Regione Toscana della gestione del Demanio idrico e dell’introito dei relativi proventi;

VISTA la L.R. 41/2018 “Disposizioni in materia di rischio di alluvioni e di tutela dei corsi d’acqua in attuazione del decreto legislativo 23 febbraio 2010, n. 49 (Attuazione della direttiva 2007/60/CE relativa alla valutazione e alla gestione dei rischi di alluvioni). Modifiche alla l.r. 80/2015 e alla l.r. 65/2014”, nel suo testo vigente;

VISTA la L.R. 80/2015 “Norme in materia di difesa del suolo, tutela delle risorse idriche e tutela della costa e degli abitati costieri”, ed in particolare l’art. 2 lett. i);

VISTA la L.R. 79/2012 “Nuova disciplina in materia di consorzi di bonifica. Modifiche alla l.r. 69/2008 e alla l.r. 91/1998. Abrogazione della L.R. 34/1994”;

VISTI il reticolo idrografico ed il reticolo di gestione di cui alla L.R. 79/2012, nel loro ultimo aggiornamento vigente ai sensi della D.C.R.T. n.103 del 06/12/2022 “Modifiche al reticolo idrografico e di gestione di cui alla legge regionale 27 dicembre 2012 n. 79, approvato con deliberazione del Consiglio regionale 28 luglio 2021, n.81”;

VISTO il D.P.G.R. n. 42/R del 25/07/2018 “Regolamento per lo svolgimento delle attività di polizia idraulica, polizia delle acque e servizio di piena”;

VISTO il Decreto dirigenziale n. 463 del 12/02/2016 con il quale sono stati approvati gli schemi di decreto per l’esercizio delle funzioni in materia di difesa del suolo e della tutela della costa;

VISTA la L.R. n. 57 del 13 ottobre 2017 “Disposizioni in materia di canoni per l’uso del demanio idrico e per l’utilizzazione delle acque. Modifiche alla L.R. 77/2016”;

VISTA la D.G.R.T. n. 888 del 07/08/2017 avente ad oggetto: “Determinazione dei canoni per l’uso del Demanio Idrico – revoca della D.G.R.T. n. 1138 del 15/11/2016” con la quale sono stati rideterminati sia i canoni da applicare alle varie tipologie di concessioni per l’utilizzo delle aree demaniali, sia i nuovi importi per quanto concerne gli oneri istruttori oltre alle modalità di pagamento e riscossione;

VISTA la D.G.R.T. n. 1414 del 17/12/2018 con la quale, fatte salve le diverse disposizioni richiamate, sono stati confermati i canoni determinati con la D.G.R.T. n. 888 del 07/08/2017;

VISTA la D.G.R.T. n. 229 del 24/02/2020 “Determinazione dei canoni in materia di concessioni del demanio idrico” in cui, al punto 7, si è stabilito di confermare per l’anno 2020 la determinazione dei canoni e i contenuti di cui alla D.G.R.T. n.1035 del 5 agosto 2019;

VISTA la D.G.R.T. n. 1555 del 27/12/2022 “Aggiornamento dei canoni per l’uso del demanio idrico ai sensi della L.R. n. 80/2015 e del D.P.G.R. n. 60/R/2016” e il relativo allegato A che stabilisce i canoni di concessione da applicare alle aree del demanio idrico a partire dall’annualità 2023, in sostituzione dell’allegato A della D.G.R.T. n. 888/2017, confermando per quanto non diversamente disposto il contenuto delle delibere n.1414 del 17/12/2018 e n. 229 del 24 febbraio 2020;

VISTA la Legge regionale 27 novembre 2020, n. 93 “Interventi normativi collegati alla terza variazione al bilancio di previsione finanziario 2020-2022. Modifiche alla L.R. 73/2005 e alla L.R. 19/2019”;

VISTO il D.P.G.R. n. 60/R del 12/08/2016 avente ad oggetto “Regolamento in attuazione dell'articolo 5 della legge regionale 28 dicembre 2015 n. 80 (Norme in materia di difesa del suolo, tutela delle risorse idrica e tutela della costa e degli abitati costieri) recante disciplina del rilascio delle concessioni per l'utilizzo del Demanio idrico e criteri per la determinazione dei canoni” d'ora in poi denominato “Regolamento”;

VISTA la L.R. n. 77 dell'11/11/2016 “Disposizioni urgenti in materia di concessioni del Demanio idrico”;

VISTA la Legge 241/1990 e s.m.i. “Nuove norme in materia di procedimento amministrativo e di diritto di accesso ai documenti amministrativi”;

VISTA l'istanza di concessione presentata da Toscana Energia S.p.A., Cod.Fisc./P.IVA 05608890488, con sede legale in Piazza E. Mattei, n.3 nel Comune di Firenze (FI), a firma del Legale Rappresentante Fabio Parenti, acquisita agli atti di questo Settore con prot. n. 0435685 del 14/11/2022, corredata dalla seguente documentazione progettuale a firma del tecnico Ing. Giorgio Barci, iscritto all'ordine degli ingegneri della provincia di Cosenza al n. 5873:

- Relazione tecnica descrittiva;
- Corografia scala 1:5.000;
- Estratto mappa catastale scala 1:1.000;
- Planimetrie di progetto con sezioni tipo e particolari costruttivi;

DATO ATTO che la richiesta è volta ad ottenere l'uso a titolo esclusivo e temporaneo dell'area appartenente al Demanio dello Stato – Ramo idrico per i lavori di sostituzione di un tratto della rete di distribuzione gas aerea esistente in acciaio DN 150 IV specie con una tubazione aerea in acciaio grezzo verniciato MPD DN 150 (conforme alle norme UNI EN 3183), la quale sarà staffata lateralmente, lato valle, alla struttura del ponte sulla S.R. 206 al km 39+100, lato sinistro, nel Comune di Cascina (PI) in attraversamento al Fossetto delle Sedici, cod.id BV9309. L'intervento si è reso necessario a seguito di interventi di manutenzione straordinaria effettuati al ponte da parte della Provincia di Pisa;

DATO ATTO che il Responsabile del Procedimento è l'Ing. Marco Daddi, responsabile P.O. “Gestione attività e procedure tecnico autorizzative per la difesa del suolo Valdarno Inferiore”;

DATO ATTO che è abilitato ad emanare il provvedimento finale l'Ing. Francesco Pistone, Dirigente del Genio Civile Valdarno Inferiore competente per territorio;

DATO ATTO che per la concessione dell'area si può procedere ad assegnazione diretta in quanto le opere sopra descritte rientrano in una delle fattispecie di cui all'art. 13 del Regolamento approvato con D.P.G.R. 60/R/2016 e ss.mm.ii.;

CONSIDERATO che, in virtù di quanto previsto dall'articolo 24 comma 6 del Regolamento sulle concessioni demaniali n. 60/R e ss.mm.ii, la concessione è rilasciata senza il corredo di un disciplinare di concessione, dando atto che il presente decreto contiene gli elementi essenziali e le clausole che regolano il rapporto giuridico tra Regione Toscana, in qualità di Amministrazione concedente (di seguito denominata “Concedente”) ed il Concessionario;

RILEVATO che gli elaborati progettuali, nella loro stesura finale, che descrivono l'esecuzione dei lavori ed ai quali si riferisce il seguente atto, sono quelli sopra ricordati;

CONSIDERATO che:

- il progetto delle opere in argomento, verificata la compatibilità idraulica di cui all'art. 3 del L.R. 41/2018, presenta i requisiti per essere autorizzato con prescrizioni;

- la realizzazione dei lavori è disciplinata dal Capo VII del R.D. 523/1904 e dalla normativa regionale di riferimento;

DATO ATTO che, nell'installazione delle opere dovranno essere osservate le prescrizioni tecniche e generali, che vengono di seguito specificate;

PRESCRIZIONI TECNICHE:

- la condotta staffata al ponte esistente nel lato di valle deve essere contenuta all'interno della sezione occupata dall'impalcato del ponte senza diminuire in alcun modo la sezione libera di deflusso del corso d'acqua;

- l'eventuale piastra d'appoggio in c.a. della condotta dovrà avere dimensioni contenute al minimo necessario;

- durante l'esecuzione dei lavori non dovrà essere mai impedito o ostacolato il regolare deflusso delle acque né essere mai ridotta l'efficienza idraulica del corso d'acqua interessato dai lavori;

- durante l'esecuzione dei lavori dovranno essere messi in atto tutti gli accorgimenti e le precauzioni necessarie affinché l'interferenza con la dinamica fluviale non determini aggravio di rischio idraulico ed in generale pericolo per l'incolumità delle persone e danni ai beni pubblici e privati;

- all'interno dell'alveo potrà essere portato solamente il materiale strettamente necessario alle lavorazioni quotidiane, rimuovendo a fine giornata materiali non posti in opera e mezzi;

- tutte le opere provvisorie occorrenti per l'esecuzione dei lavori dovranno ingombrare il meno possibile l'alveo del corso d'acqua e dovranno essere comunque rimosse prima del sopraggiungere delle piene;

- tutti i lavori dovranno essere eseguiti a perfetta regola d'arte secondo le normative, le specifiche e le linee guida esistenti per i materiali da costruzione e le modalità realizzative; le opere finite dovranno risultare conformi ai disegni esaminati da questo Ufficio;

- eventuali materiali provenienti dalle lavorazioni caduti nel corso d'acqua dovranno essere immediatamente rimossi;

- in fase di esecuzione dei lavori si dovrà fare la massima attenzione a tutti i manufatti già esistenti nell'area d'intervento. Il ripristino di eventuali danni sarà effettuato a completa cura e spesa del richiedente;

- dovrà essere sempre garantito l'accesso all'alveo al personale di questo Ufficio e del Consorzio di Bonifica o altri da tali Enti individuati, addetto alla vigilanza e alla manutenzione del corso d'acqua;

- i lavori che in qualsiasi modo interesseranno l'alveo del corso d'acqua dovranno essere eseguiti in condizioni meteorologiche favorevoli;

- i lavori dovranno essere svolti in conformità alle disposizioni per la salvaguardia dell'ittiofauna e dovranno essere adottati tutti gli accorgimenti necessari al fine di evitare intorbidamenti che possano arrecare danno alla fauna ittica;

- al termine dei lavori dovrà essere ripristinato lo stato dei luoghi interessato dal cantiere e da occupazioni temporanee, comprensivo di tutte quelle aree interessate dal passaggio dei mezzi sia lungo le rive degli alvei che sulle viabilità di accesso;

- al termine dei lavori eventuali materiali di risulta dovranno essere allontanati dal cantiere e ripristinato lo stato dei luoghi;

PRESCRIZIONI GENERALI:

- la concessione e l'autorizzazione di cui al presente atto riguardano esclusivamente l'esecuzione delle opere indicate in premessa, per cui ogni variazione od ogni ulteriore opera o attività non indicata negli elaborati progettuali inoltrati, od altro comunque non previsto, dovrà esse-

re sottoposto ad ulteriore esame di questo Settore per la nuova eventuale autorizzazione prima della loro esecuzione;

- i lavori dovranno iniziare entro 12 mesi dalla data di rilascio del presente atto, pena la perdita di validità dello stesso. Nel caso in cui le opere non fossero ancora iniziate entro tale scadenza, l'autorizzazione deve essere considerata automaticamente decaduta senza ulteriore comunicazione da parte di questo Ufficio;

- l'autorizzazione ai lavori di cui al presente atto ha validità di 24 mesi dalla data di inizio dei lavori a pena di decadenza del presente atto senza ulteriori comunicazioni da parte di questo Settore;

- il richiedente dovrà comunicare a questo Settore ed al Consorzio di Bonifica Basso Valdarno la data di inizio lavori con un anticipo di almeno 15 (quindici) giorni, e quella di fine lavori entro 60 (sessanta) giorni dal termine delle attività, attestando che le opere e gli interventi sono stati realizzati ed ultimati in conformità al progetto e nel rispetto delle condizioni espresse nel provvedimento autorizzativo, con riferimento anche ad eventuali varianti autorizzate e relativi atti;

- il Concessionario esegue, con oneri a proprio carico ed alle condizioni e prescrizioni riportate nel presente atto, la manutenzione dei manufatti oggetto di concessione, al fine di assicurarne nel tempo uno stato di conservazione compatibile con l'esercizio dell'attività cui essi sono destinati, in modo che non debbano costituire criticità per lo stato della sponda e l'efficienza idraulica;

- in merito agli interventi manutentivi ordinari e straordinari finalizzati al corretto esercizio del bene concesso, con il presente decreto s'intendono autorizzati per tutta la durata della concessione tutti gli interventi manutentivi, ordinari e straordinari, che si rendano necessari al corretto esercizio del bene concesso, nel rispetto comunque delle normative vigenti al momento;

- il Concessionario dovrà comunicare preventivamente a questa Amministrazione la data d'inizio dei predetti lavori manutentivi e dovrà altresì presentare, a corredo di tale comunicazione, documentazione tecnica esplicativa;

- qualora a causa della presenza dell'attraversamento si verificassero ostruzioni dello stesso per l'impedito passaggio del materiale flottante normalmente trasportato dalla corrente, con conseguente ostruzione dell'attraversamento stesso, il Concessionario sarà chiamato ad intervenire a proprie cure e spese al fine di ripristinare il regolare deflusso idrico;

Il Concessionario inoltre:

- rimane il solo ed unico responsabile agli effetti del risarcimento di tutti i danni che fossero arrecati alla proprietà pubblica e privata, a cose o persone per effetto di quanto autorizzato e comunque tenendo indenne la Regione Toscana da qualsiasi responsabilità, anche giudiziale, per eventuali danni, reclami o molestie che potessero derivare dalle attività in argomento;

- è obbligato, ai sensi dell'art.2 del R.D. n.523/1904, ad eseguire a proprie spese e non appena ricevute intimazioni, tutte quelle varianti e modifiche che, a giudizio insindacabile dell'Autorità idraulica, si rendessero necessarie per garantire il buon regime idraulico o in seguito all'accertamento di effetti dannosi delle opere stesse o per le variate condizioni del corso d'acqua o per ogni altro pubblico interesse che potesse sopravvenire;

- dovrà provvedere inoltre a ripristinare tempestivamente qualsiasi danno o guasto causato alle opere idrauliche ed al corso d'acqua in generale per effetto della presente autorizzazione, in conformità alle prescrizioni che saranno impartite dalla competente Autorità idraulica;

- è tenuto all'osservanza delle disposizioni del R.D.25/07/1904 n.523 sulle opere idrauliche, nonché delle prescrizioni legislative e regolamentari vigenti, quali quelle concernenti la tutela delle acque pubbliche, dell'agricoltura, della fauna ittica, dell'industria, dell'igiene e della pubblica incolumità;

- è edotto che, in caso di accertata incompatibilità idraulica dei manufatti oggetto della presente concessione, ovvero dei manufatti preesistenti da parte dell'Autorità competente, gli stessi potranno essere oggetto di rimozione o adeguamento. In tal caso, il Concessionario si obbliga a rimuovere oppure adeguare i manufatti in concessione, a propria cura e spese, entro i termini stabiliti dall'Amministrazione concedente, con l'avvertenza che la mancata ottemperanza costituisce causa di decadenza della concessione;

ONERI ED OBBLIGHI DEL CONCESSIONARIO:

- il Concessionario, ai fini dell'uso previsto, dell'esecuzione delle opere, dell'esercizio delle attività, è tenuto a munirsi di tutti i titoli abilitativi, autorizzativi e degli atti di assenso, comunque denominati, previsti dalle leggi vigenti;

Il Concessionario si obbliga a propria cura e spese:

- ad assumere la custodia delle aree demaniali in concessione, oltre che delle opere realizzate, mantenendole in buono stato, preservandole dal pericolo di distruzione o danneggiamento, salvaguardandole da intrusioni e manomissioni da parte di soggetti non autorizzati;

- a porre in essere tutte le misure necessarie a garantire la stabilità nel tempo dei manufatti, anche in dipendenza del mutevole regime del corso d'acqua, previo ottenimento dell'autorizzazione dell'Amministrazione Concedente, dichiarando fin d'ora di non aver nulla a pretendere per qualsiasi danno eventualmente occorso alle opere oggetto di concessione ed agli utilizzatori, per effetto delle piene e dei fenomeni di dinamica fluviale;

- a consentire l'accesso al personale di vigilanza incaricato dalla Concedente, che potrà in ogni momento effettuare verifiche per accertare lo stato di manutenzione dell'area e impartire l'ordine di effettuare gli interventi eventualmente necessari, ad insindacabile giudizio della Concedente, per garantire il buon regime delle acque, oltre che, in ogni momento, l'accesso e il transito, per le opportune operazioni di vigilanza, al personale del Genio Civile ed ai mezzi addetti al servizio di piena e di polizia idraulica;

- a sollevare fin d'ora la Concedente e il Consorzio di Bonifica da ogni onere e responsabilità per qualsiasi danno derivante alle persone ed alla proprietà pubblica e privata a seguito di inadeguata manutenzione o di inadeguata custodia del bene demaniale in concessione, assumendosi gli oneri del risarcimento;

- a rispettare le leggi ed i regolamenti ed ordinamenti di polizia urbana e di pubblica sicurezza, nonché la normativa in materia di polizia delle acque contenuta nel R.D. 523/1904 e nel R.D. 1775/1933, tenendo fin d'ora indenne la Concedente da ogni conseguenza determinata dalla inosservanza di essi;

- a non mutare la destinazione del bene in concessione, né apportarvi aggiunte, innovazioni o altro senza la preventiva autorizzazione della Concedente, prendendo atto che tutte le opere addizionali e di miglioria autorizzate resteranno acquisite al demanio senza che il Concessionario possa avere diritto a rimborsi o indennizzi e che qualora il Concessionario esegua le predette opere senza autorizzazione sarà tenuto alla rimessa in pristino, a propria cura e spese, salvo che la Concedente non ritenga di mantenerle senza alcun onere a proprio carico, oltre che al risarcimento degli eventuali danni;

- ad assumersi gli oneri di qualsiasi natura gravanti sul bene, ivi compresi gli oneri della manutenzione delle strutture realizzate;

- a non cedere né sub concedere, neppure parzialmente, il bene oggetto di concessione. Nei casi in cui è previsto il subentro ai sensi del regolamento regionale in materia, dovrà essere presentata apposita istanza, nei tempi e con le modalità stabiliti dal regolamento stesso; resta fermo che gli obblighi del Concessionario perdureranno fino a che il nuovo soggetto non avrà ottenuto la concessione;

- provvedere alle operazioni di manutenzione ordinaria e straordinaria dei beni e delle aree interessate nonché delle opere e degli impianti ivi presenti;

DURATA DELLA CONCESSIONE:

- la concessione avrà la durata di anni 19 (diciannove) decorrenti dalla data del presente Decreto di concessione e sarà rinnovabile, nei soli casi previsti dal Regolamento e con le modalità dal medesimo stabilite, a seguito di espressa istanza da presentarsi alla Concedente almeno 30 giorni prima della scadenza del termine di concessione;

REVOCA- DECADENZA- CESSAZIONE DELLA CONCESSIONE:

- il Concedente potrà disporre, mediante atto amministrativo, la revoca della presente concessione in qualunque momento, con effetto immediato, qualora intervengano ragioni di regimazione idraulica del corso d'acqua interessato o che l'opera stessa sia in seguito giudicata incompatibile per il buon regime idraulico del corso d'acqua interessato o ragioni di pubblica utilità o per qualsiasi ragione di pubblico interesse;

- la revoca della concessione è notificata al Concessionario con espresso atto con il quale gli è contestualmente assegnato un congruo termine per l'esecuzione dei lavori di rimozione dell'occupazione e per la rimessa in pristino dell'area e degli spazi occupati;

- il provvedimento di revoca interviene anche quando una domanda di concessione risulti incompatibile con una concessione, precedentemente rilasciata, per un'utilizzazione di minore rilevanza sotto il profilo del pubblico interesse;

- la concessione decade, fermo restando le sanzioni penali previste dalla normativa statale, nei seguenti casi di:

a) violazione delle disposizioni e prescrizioni contenute in disposizioni legislative, regolamentari o nel presente atto di concessione;

b) mancato pagamento di due annualità del canone;

c) non uso protratto per due anni delle aree e delle relative pertinenze;

d) mancata realizzazione dei manufatti, ove previsti, nei tempi e con le modalità prescritti dalla concessione;

e) violazione del divieto di cessione o sub concessione a terzi, compresi gli enti pubblici;

- la decadenza è dichiarata con apposito Decreto e, in presenza dell'accertamento di una delle fattispecie di cui sopra, è immediata; prima di dichiararla comunque l'Amministrazione Concedente assegnerà al Concessionario un termine, non inferiore a 30 giorni, entro il quale egli potrà presentare le proprie deduzioni;

- al Concessionario dichiarato decaduto non spetterà alcun rimborso sia per gli interventi/opere eseguite, sia per le spese sostenute sia per il canone già pagato per l'anno di riferimento;

- fatte salve le eventuali sanzioni di cui all'art. 9 della L.R. 80/2015, il Concessionario decaduto è obbligato al ripristino dell'area;

- alla cessazione della concessione, per decorrenza del termine di durata sopra indicato, revoca, rinuncia, decadenza, la concessione si risolve automaticamente col conseguente obbligo del Concessionario di ripristino dell'area e degli spazi occupati entro i termini assegnati;

- qualora il Concessionario non ottemperi a quanto sopra, si procederà d'ufficio all'esecuzione in danno del Concessionario, salvo che, su istanza di questi, l'Amministrazione concedente ritenga di non procedere; in questo caso il Concessionario non avrà diritto a compensi od indennizzi di sorta, e verrà fatta comunque salva la facoltà della Concedente di far acquisire le opere al Demanio, senza oneri ulteriori per l'Amministrazione;

CANONE - IMPOSTA REGIONALE:

- il primo canone annuo è versato dal Concessionario anticipatamente alla data del Decreto di Concessione;

- l'importo annuale del canone per le opere in argomento calcolato per 12 mesi, in base a quanto previsto dalla D.G.R.T. n. 1555 del 27/12/2022 Allegato A, punto 11, corrisponde ad euro

268,80 (duecentosessantotto/80), considerata la riduzione nella misura del 20%, ex articolo 29, 5° comma del Regolamento;

- il suddetto importo annuale è corrisposto a titolo di acconto e quanto effettivamente dovuto come canone 2023 sarà eventualmente compensato o corrisposto nei tempi indicati con apposita Delibera da parte della Giunta Regionale;

- il canone è aggiornato annualmente sulla base del tasso d'inflazione programmato e che quindi il suo importo potrà essere oggetto di ulteriore rivalutazione nel tempo, ai sensi del Regolamento D.P.G.R. 60/R/2016 e s.m.i.;

- il canone dovrà essere corrisposto anche se il Concessionario non possa o non voglia fare uso, in tutto o in parte, della concessione; il canone annuo potrà essere soggetto a revisione e rivalutato secondo legge;

- l'obbligo del pagamento del canone cessa al termine dell'annualità in corso alla data di ricezione della comunicazione di rinuncia, ovvero al termine dell'annualità in corso alla data di effettivo rilascio dell'area, qualora non coincidente con la rinuncia;

- il mancato pagamento del canone da parte del Concessionario entro il termine fissato comporta la sua automatica messa in mora (c.d. mora ex prevista dall'articolo 1219 c.c. commi 2 e 3) da parte dell'Amministrazione concedente;

- sulle somme comunque versate in ritardo sono dovuti gli interessi, calcolati al tasso legale, con decorrenza dal giorno successivo a quello stabilito come termine ultimo per il pagamento;

SANZIONI:

- ai sensi dell'articolo 9, comma 1 della L.R. 80/2015, così come stata modificata da articolo 27 L.R. 70/2018, ove non diversamente sanzionate, le violazioni agli obblighi ed alle prescrizioni stabilite dal presente decreto di concessione comportano l'applicazione della sanzione amministrativa da euro 300,00 a euro 3.000,00;

- fermo restando quanto previsto dagli articoli 27 e 35 del Decreto del Presidente della Repubblica 6 giugno 2001, n. 380 (Testo unico delle disposizioni legislative e regolamentari in materia edilizia), le violazioni che alterano lo stato dei luoghi con pregiudizio del regime idraulico, fatte salve le sanzioni penali, sono punite con sanzione pecuniaria da euro 2.000,00 a euro 20.000,00;

CAUZIONE:

- a garanzia dell'esatto adempimento degli obblighi contrattuali, ai sensi dell'art. 31 del D.P.G.R. 60/R/2016, il Concessionario ha costituito deposito cauzionale a garanzia del regolare pagamento del canone dovuto per n. 1 attraversamento mediante il versamento della somma pari ad euro 268,80 (duecentosessantotto/80) corrispondente ad una annualità del canone calcolato in base alla D.G.R.T. n. 888 del 07/08/2017, considerata la riduzione nella misura del 20%, ex articolo 29, 5° comma del Regolamento;

- la somma corrisposta a titolo di deposito cauzionale verrà restituita al Concessionario, con apposito Decreto del Dirigente responsabile, al termine della concessione e dopo aver verificato l'esatto adempimento, da parte del Concessionario, degli obblighi ed oneri assunti con il presente atto;

- le somme corrisposte a titolo di deposito cauzionale sono infruttifere;

VISTO che con nota prot. n. 63690 del 06/02/2023 questo Settore ha richiesto al soggetto istante di effettuare i seguenti adempimenti propedeutici al rilascio della concessione:

- versamento dell'importo di euro 246,40 (duecentoquarantasei/40), a titolo di anticipo della prima annualità del canone concessorio per l'anno 2022, pari a 11 mensilità considerata la riduzione nella misura del 20%, ex articolo 29, 5° comma del Regolamento;

- versamento dell'importo di euro 268,80 (duecentosessantotto/80), a titolo di deposito cauzionale ai sensi dell'art. 22, 1 c. e art. 31 del Regolamento;

CONSIDERATO che le attestazioni dei versamenti effettuati (prima annualità del canone, deposito cauzionale) sono conservate agli atti di questo Settore;

CONSIDERATO che il Concessionario s'impegna, così come previsto dall'articolo 28 del Regolamento, a corrispondere per tutta la durata della concessione sia il canone che l'Imposta regionale sulle concessioni statali dei beni del demanio e del patrimonio indisponibile dello Stato, istituita dalla L.R. n. 2/1971;

CONSIDERATO che, ai sensi dell'articolo 1 della L.R. n. 93 del 27 novembre 2020, a decorrere dal 2021 sull'Imposta regionale sulle concessioni statali demaniali si applica l'aliquota di cui all'articolo 1, comma 2, lettera a), della L.R. n. 2/1971 e ss.mm.ii., commisurata al 50% del canone di concessione e, ai sensi dell'art 28, c.1 del Regolamento n. 60/R, come modificato dal D.P.G.R. 19 febbraio 2020 n. 9/R, il versamento non è più necessariamente contestuale al pagamento del primo canone concessorio, ma deve avvenire, ai sensi dell'art. 2 della L.R. n. 2/1971 e ss.mm.ii., entro il 31 dicembre dell'anno in cui deve essere versato il canone di concessione;

CONSIDERATO che eventuali successive modifiche e/o decisioni in merito agli adempimenti relativi a tale imposta saranno prontamente comunicate dall'Amministrazione Regionale, rimanendo comunque ferma la validità dell'impegno assunta dal Concessionario in merito a tale versamento per tutta la durata della concessione;

DATO ATTO che il richiedente ha assolto all'obbligo di pagamento del bollo virtuale di euro 16,00 a favore della Regione Toscana per il rilascio del presente provvedimento in data 07/07/2022;

CONSIDERATO che, per quanto non espressamente previsto dal presente Decreto, si applicano le vigenti disposizioni, di legge e di regolamento, statali e regionali, ed in particolare il Codice Civile, la normativa concernente il buon regime delle acque nonché l'igiene e la sicurezza pubblica, l'edilizia e l'urbanistica vigenti nel territorio ove i beni sono ubicati;

RILEVATO che l'inosservanza delle condizioni e prescrizioni cui è vincolato il presente atto, al pari dell'inosservanza delle norme contenute nel Capo VII del R.D. 523/1904, comporterà denuncia all'Autorità giudiziaria ai sensi dell'art. 374 della L. 2248/1865 allegato F, oltre le sanzioni di cui all'articolo 9 della L.R. 80/2015,

DECRETA

1. il rilascio a Toscana Energia S.p.A, Cod.Fisc./P.IVA 05608890488, con sede legale in Piazza E. Mattei n.3, nel Comune di Firenze (FI), della concessione per l'uso a titolo esclusivo e temporaneo dell'area appartenente al Demanio dello Stato Ramo Idrico per i lavori di sostituzione di condotta gas staffata a ponte sul Fossetto delle Sedici sulla S.R.T. 206 km 39+100 in località Arnaccio nel Comune di Cascina (PI);
2. di autorizzare l'esecuzione delle opere ai soli fini idraulici ai sensi e per gli effetti dell'art.2, comma 1, lettera i) e lettera n) della L.R. 80/2015 e degli artt. 93, 95, 97 e 98 del R.D. 523/1904, così come sopra descritte e rappresentate negli elaborati sopra elencati, e pertanto fa salvi e impregiudicati i diritti di terzi. Il destinatario è tenuto a munirsi di tutti gli ulteriori titoli abilitativi e atti di assenso previsti dalle leggi vigenti;
3. di stabilire che la concessione ha durata di anni 19 (diciannove), decorrenti dalla data del presente decreto di concessione, secondo le condizioni e le clausole espresse in precedenza;
4. di dare atto che gli effetti della concessione decorrono dalla data del presente decreto;

5. di disporre che la realizzazione delle opere in argomento sia sottoposta alle prescrizioni tecniche e generali individuate in premessa;
 6. di dichiarare che gli obblighi derivanti dalla presente concessione sono regolati come stabilito in premessa;
 7. di trasmettere per via telematica il presente provvedimento al competente Settore Regionale per gli adempimenti relativi alla riscossione del canone, anche coattiva, in ottemperanza a quanto disposto all'art. 27, c. 1 lett. c) del Regolamento n. 60/R, così come modificato con D.P.G.R. 8 agosto 2017 n. 45/R;
 8. il richiedente è a conoscenza che, ferme restando le vigenti disposizioni urbanistiche del Comune interessato, in assenza della presente concessione non possono iniziare i lavori;
 9. il presente atto sarà inviato al Richiedente, al Comune di Cascina (PI) ed al Consorzio 4 Basso Valdarno.
- Avverso il presente provvedimento è ammesso ricorso nei confronti dell'Autorità Giudiziaria competente, nei termini di legge.

IL DIRIGENTE



REGIONE TOSCANA

DIREZIONE DIFESA DEL SUOLO E PROTEZIONE CIVILE

SETTORE GENIO CIVILE VALDARNO SUPERIORE

Responsabile di settore Gennarino COSTABILE

Incarico: DECR. DIRIG. CENTRO DIREZIONALE n. 8656 del 21-05-2021

Decreto non soggetto a controllo ai sensi della D.G.R. n. 553/2016

Numero adozione: 4485 - Data adozione: 10/03/2023

Oggetto: T.U. 11/12/33 n. 1775 - Concessione di acque pubbliche sotterranee per uso civile - prelievo ubicato nel comune di Firenze (FI), N.C.T. foglio n. 84 particella n.1145 - Pratica Conc.885- SIDIT Pratica n. 4609/2021 Proc.n.5624/2021

Il presente atto è pubblicato integralmente sul BURT ai sensi degli articoli 4, 5 e 5 bis della l.r. 23/2007 e sulla banca dati degli atti amministrativi della Giunta regionale ai sensi dell'art.18 della l.r. 23/2007. E' escluso dalla pubblicazione l'allegato A nel rispetto dei limiti alla trasparenza posti dalla normativa statale.

Data certificazione e pubblicazione in banca dati ai sensi L.R. 23/2007 e ss.mm.: 10/03/2023

Documento informatico firmato digitalmente ai sensi del testo unico D.P.R. 28 dicembre 2000,n. 445, del D.Lgs. 7 marzo 2005, n. 82 e norme collegate, il quale sostituisce il testo cartaceo e la firma autografa.

Numero interno di proposta: 2023AD005288

IL DIRIGENTE

VISTO il R.D. 11 dicembre 1933 n. 1775 “Testo unico delle disposizioni sulle acque e impianti elettrici”;

VISTA la L. 7 agosto 1990 n. 241 e ss. mm.ii “Nuove norme in materia di procedimento amministrativo e di diritto di accesso ai documenti amministrativi”;

VISTO il D.Lgs 31 marzo 1998 n. 112 “Conferimento di funzioni e compiti amministrativi dello Stato alle regioni ed agli enti locali”, in attuazione del capo I della legge 15 marzo 1997, n. 59;

VISTA la Deliberazione del Consiglio della Regione Toscana 25 gennaio 2005 n. 6 “Approvazione del piano di tutela delle acque”;

VISTO il D.Lgs. 3 aprile 2006 n. 152 “Norme in materia ambientale”;

VISTA la L.R. 3 marzo 2015 n. 22 “Riordino delle funzioni provinciali e attuazione della legge 7 aprile 2014 n. 56”;

VISTA la L.R. 28 dicembre 2015 n. 80 “Norme in materia di difesa del suolo, tutela delle risorse idriche e tutela della costa e degli abitati costieri”;

VISTI i regolamenti della Regione Toscana:

- 21 aprile 2015, n. 51/R “Regolamento di attuazione dell’articolo 11, comma 1, lettere e) ed f) della legge regionale 28 dicembre 2015 n. 80. Disciplina degli obblighi di misurazione delle portate e dei volumi dei prelievi e delle restituzioni di acqua pubblica e delle modalità di trasmissione dei risultati delle misurazioni”;

- 16 agosto 2016, n. 61/R “Regolamento di attuazione dell’articolo 11, commi 1 e 2, della legge regionale 25 dicembre 2015 n. 80 (Norme in materia di difesa del suolo, tutela delle risorse idriche e tutela della costa e degli abitati costieri) recante disposizioni per l'utilizzo razionale della risorsa idrica e per la disciplina dei procedimenti di rilascio dei titoli concessori e autorizzatori per l'uso di acqua. Modifiche al D.P.G.R.51/R/2015”;

VISTA la delibera della Giunta regionale n. 1219 del 2/11/2022 “Aggiornamento dei canoni e degli indennizzi del demanio idrico al tasso di inflazione programmata per l’annualità 2022, ai sensi dell’articolo 6, comma 2 della L.R. 28 dicembre 2015 n. 80”;

VISTA la delibera della Giunta regionale 21.01.2019 n. 58, pubblicata nel BURT il 30.01.2019, recante “Indirizzi di prima applicazione per la valutazione ambientale ex ante delle derivazioni idriche e l'individuazione del deflusso ecologico in relazione agli obiettivi di qualità ambientale definiti dai Piani di Gestione delle Acque delle Autorità di Distretto Idrografico ricadenti nel territorio della Regione Toscana”;

PREMESSO che con istanza in data 8/1/2001 prot. 237 il Comune di Firenze, Ufficio Tecnico Sport, richiedeva la concessione preferenziale di acque pubbliche a mezzo pozzo posto in Firenze, loc. Cascine del Riccio, NCT fgl. 84 prt. 93 per uso irriguo (pratica 885);

CHE con istanza in data 15/7/2021 prot. 294975 è stato richiesto il cambio di titolarità a favore della Fondazione Solidarietà Caritas Onlus, con sede legale in Firenze (FI) Via dei Pucci n.2;

VISTA l’ istanza iscritta al prot. n.455966 in data 24/11/2021, con la quale il sig. Lucchetti Vincenzo, legale rappresentante della Fondazione Solidarietà Caritas Onlus, ha richiesto l’ autorizzazione alla ricerca e concessione di acque pubbliche per uso civile per la realizzazione di un nuovo pozzo, in sostituzione dell’ esistente, da realizzare nel comune di Firenze (FI), su terreno individuato nei mappali del N.C.T. al foglio di mappa n. 84 particella n. 1145 di proprietà del Comune di Firenze;

VISTO l’ art. 70 del DPGR 61/R/2016 (Sostituzione di pozzi) e considerato che trattasi di variante sostanziale;

DATO ATTO che l'avviso di istruttoria è stato pubblicato sull'Albo Pretorio del Comune di Firenze (FI) per quindici giorni consecutivi decorrenti dal 22/12/2021 come da relata di pubblicazione agli atti;

DATO ATTO che la visita locale di istruttoria di cui agli art. 8 e 95 del T.U. n. 1775 del 11/12/1933 è stata effettuata il giorno 20/01/2022 alle ore 11:00 presso la località Cascine del Riccio Firenze (FI), e dal verbale relativo non emergono osservazioni nè opposizioni;

RICHIAMATO il decreto dirigenziale n. 5922 del 31/03/2022 con il quale è stata autorizzata, ai sensi dell'art. 95 del RD 1775/1933, la ricerca di acque sotterranee;

VISTA la relazione geologica ed idrogeologica in data 24/11/2021 e la relazione tecnica finale in data 25/11/2022 comprendente le caratteristiche del pozzo e le relative prove di portata a firma del Geol. Dott. Alessandro Russo (n.1857 Ordine dei Geologi della Toscana);

CONSIDERATO che in base all'istruttoria svolta dal Settore Genio Civile Valdarno Superiore, Ufficio di Firenze, conclusa in data 24/02/2023 le caratteristiche della derivazione possono essere così sintetizzate: la quantità di acqua da prelevare è pari al fabbisogno annuo di 1.110 mc/anno, per una portata media annua di concessione (PMA) di 0,035 l/s, destinata ad uso civile;

DATO ATTO che l'Ente richiedente:

- ha costituito il deposito cauzionale di €. 248,89; ha versato €.290,77 per canone 2023 (di cui 104,10 per canone da gennaio a marzo calcolato per l/s 0,78 ed €. 186,67 per i restanti 9 mesi per l/s 0,035 come da presente concessione); ha versato €.1.971,66 per canoni arretrati dall'anno 2018 al 2022, ha versato €.40,00 quale contributo ex art. 7 RD 1775/1933;

- in data 01/03/2023 ha sottoscritto il disciplinare contenente gli obblighi e le condizioni cui è vincolata la concessione di acque pubbliche, redatto in conformità allo schema approvato con D.G.R. n 194 del 16/03/2016;

DATO ATTO che il Responsabile del Procedimento è il titolare di posizione organizzativa "Procedure tecnico autorizzative in materia di acqua - Valdarno Superiore", Ing. Carmelo Cacciatore;

DECRETA

1. di rilasciare concessione di acque pubbliche in favore della FONDAZIONE SOLIDARIETA' CARITAS ONLUS, C.F.94043850489, con sede legale nel comune di Firenze (FI) Via Dei Pucci n. 2, per uso civile, entro i limiti di disponibilità della risorsa e fatti salvi i diritti di terzi; la captazione avverrà a mezzo del pozzo ubicato nel Comune di Firenze (FI) in terreno censito nel N.C.T. dal foglio 84 p.lla 1145 di proprietà del Comune di Firenze;

2. la concessione è valida fino al 31/12/2043;

3. di approvare, quale parte integrante del presente decreto, il disciplinare (All. A) redatto in conformità allo schema approvato con D.G.R. n 194 del 16/03/2016 e sottoscritto in data 01/03/2023 dal richiedente, recante gli obblighi e le condizioni cui è vincolata la concessione di acque pubbliche;

4. di stabilire che, ai sensi del DPGR 61/R/2016, della DGR 938/2021, il canone di concessione è definito in €. 248,89 ;

5. di precisare che la concessione di acque pubbliche ex R.D. 1775/1933 non riguarda aspetti qualitativi della risorsa idrica prelevata;

6. di trasmettere il presente atto alla società richiedente.

Avverso il presente provvedimento è ammesso ricorso all'Autorità Giudiziaria competente nei termini di legge.

IL DIRIGENTE

Allegati n. 1

A

ALLEGATO A

8f39668d605c9de4df2bcdfaa951018d5c0842efcb458766e965d00a4044b3bb



REGIONE TOSCANA

DIREZIONE DIFESA DEL SUOLO E PROTEZIONE CIVILE

SETTORE GENIO CIVILE TOSCANA NORD

Responsabile di settore Enzo DI CARLO

Incarico: DECR. DIRIG. CENTRO DIREZIONALE n. 8656 del 21-05-2021

Decreto non soggetto a controllo ai sensi della D.G.R. n. 553/2016

Numero adozione: 4496 - Data adozione: 09/03/2023

Oggetto: R.D. n. 1775/33 - concessione derivazione acqua mediante pozzo nel Comune di Massa (MS) loc. Poveromo, ad uso civile (prat. SIDIT n. 408565/2020 C.L. n. PC 969/36-118).

Il presente atto è pubblicato integralmente sul BURT ai sensi degli articoli 4, 5 e 5 bis della l.r. 23/2007 e sulla banca dati degli atti amministrativi della Giunta regionale ai sensi dell'art.18 della l.r. 23/2007. E' escluso dalla pubblicazione l'allegato A nel rispetto dei limiti alla trasparenza posti dalla normativa statale.

Data certificazione e pubblicazione in banca dati ai sensi L.R. 23/2007 e ss.mm.: 10/03/2023

Documento informatico firmato digitalmente ai sensi del testo unico D.P.R. 28 dicembre 2000, n. 445, del D.Lgs. 7 marzo 2005, n. 82 e norme collegate, il quale sostituisce il testo cartaceo e la firma autografa.

Numero interno di proposta: 2023AD005209

IL DIRIGENTE

Visti:

- il R.D. 11/12/1933 n. 1775 “Testo unico delle disposizioni sulle acque e impianti elettrici”;
- la L. 7 agosto 1990 n. 241 e ss. mm.ii “Nuove norme in materia di procedimento amministrativo e di diritto di accesso ai documenti amministrativi”;
- il D.L.vo 31.03.1998, n. 112 “Conferimento di funzioni e compiti amministrativi dello Stato alle regioni ed agli enti locali”, in attuazione del capo I della legge 15 marzo 1997, n. 59;
- il D.P.R. 18.2.1999 n°238;
- la Deliberazione del Consiglio della Regione Toscana n. 6 del 25.01.2005 “Approvazione del piano di tutela delle acque”;
- il D.Lgs. del 03/04/2006 n° 152, artt. 95 e 96;
- la L.R. 3 marzo 2015 n. 22 “Riordino delle funzioni provinciali e attuazione della legge 7 aprile 2014 n. 56”;
- il decreto del Presidente della Giunta Regionale Toscana 21/04/2015 n. 51/R “Regolamento di attuazione dell’articolo 11, comma 1, lettere e) ed f) della legge regionale 28 dicembre 2015 n. 80. Disciplina degli obblighi di misurazione delle portate e dei volumi dei prelievi e delle restituzioni di acqua pubblica e delle modalità di trasmissione dei risultati delle misurazioni”, così come modificato dal DPGRT n. 46/R del 11/08/2017;
- la L.R. 28/12/2015, n. 80 “Norme in materia di difesa del suolo, tutela delle risorse idriche e tutela della costa e degli abitati costieri”;
- la delibera della Giunta regionale 23 febbraio 2016 n. 122 “Delibera per il subentro nei procedimenti ai sensi dell’art.11 bis comma 2 della L.R.22/2015 in materia di difesa del suolo”;
- la D.G.R. n. 194 del 16/03/2016 “Concessioni di acque pubbliche e di aree del demanio fluviale. Approvazione degli schemi tipo di disciplinare, come da DGR 29 dicembre 2015 n. 1341, ed ulteriori disposizioni per l’istruttoria ed il rilascio”;
- il decreto del Presidente della Giunta Regionale Toscana 16 agosto 2016, n. 61/R (pubblicato sul Bollettino Ufficiale n. 37 parte I del 19/08/2016), così come modificato dal DPGRT n. 46/R del 11/08/2017, “Regolamento di attuazione dell’articolo 11, commi 1 e 2, della legge regionale 28 dicembre 2015 n. 80 (Norme in materia di difesa del suolo, tutela delle risorse idriche e tutela della costa e degli abitati costieri) recante disposizioni per l'utilizzo razionale della risorsa idrica e per la disciplina dei procedimenti di rilascio dei titoli concessori e autorizzatori per l'uso di acqua. Modifiche al D.P.G.R. 51/R/2015”;
- la L.R.11/11/2016 n.77 “disposizioni urgenti in materia di concessioni del demanio idrico” art. 3;
- il DPGRT n. 46/R del 11/08/2017 pubblicato sul Bollettino Ufficiale n. 34 Parte I del 11/08/2017 “modifiche al DPGRT n. 61/R/2016 e al DPGRT n. 51/R/2015”;
- le deliberazioni di Giunta Regionale di determinazione dei canoni sulle utilizzazioni delle acque n. 1068 del 01/10/2018, n. 1035 del 05/08/2019, n. 938 del 13/09/2021 e n. 1219 del 02/11/2022;
- la delibera della Giunta Regionale del 21.01.2019 n. 58, pubblicata nel BURT il 30.01.2019, recante “Indirizzi di prima applicazione per la valutazione ambientale ex ante delle derivazioni idriche e l'individuazione del deflusso ecologico in relazione agli obiettivi di qualità ambientale definiti dai Piani di Gestione delle Acque delle Autorità di Distretto Idrografico ricadenti nel territorio della Regione Toscana”;

Vista l’istanza in bollo presentata da Bagno Oliviero di Campatelli Matteo e Giuditta s.n.c., C.F.: 01030080459, con sede a Massa (MS) viale Lungomare di Levante n. 172 loc. Poveromo, protocollata dalla Provincia di Massa Carrara il 24/09/2010 con il n. 27632, intesa ad ottenere la concessione di derivazione acqua pubblica dalla falda sotterranea in loc. Poveromo nel Comune di Massa (MS);

Considerato che a seguito degli accertamenti effettuati è possibile stabilire che le condizioni locali corrispondono a quanto riportato negli atti tecnici presentati a corredo della domanda di concessione;

Dato atto che in data 30/11/2022 è stato effettuato il versamento di Euro 266,32 per il canone anno 2022, codice IBAN IT41X0760102800001031581018 ed in data 17/01/2023, i versamenti relativi: al contributo idrografico di Euro 40,00, codice IBAN IT41X0760102800001031581018, al deposito cauzionale di Euro 263,47, codice IBAN IT41X0760102800001031581018, ai canoni anni 2019/2020 per un importo complessivo di Euro 649,44 (246,00 anno 2019 e 246,00 anno 2020 + interessi di Euro 9,84 + sanzioni di Euro 147,60), codice IBAN IT41X0760102800001031581018;

Considerata altresì la conclusione dell'iter istruttorio, con esito favorevole, per il rilascio della concessione, come risulta dalla relazione dell'Ufficio Genio Civile Toscana Nord sede di Massa, Ufficio Procedure Tecnico Autorizzative in Materia di Acque, conservata agli atti della prat. SIDIT n. 408565/2020 C.L. n. PC 969/36-118;

Dato atto che a seguito dell'esperita istruttorie è possibile concedere a Bagno Oliviero di Campatelli Matteo e Giuditta s.n.c., C.F.: 01030080459, con sede a Massa (MS) viale Lungomare di Levante n. 172 loc. Poveromo, lo sfruttamento di acqua pubblica derivata mediante un pozzo esistente nel Comune di Massa (MS) loc. Poveromo, FG 161 Mappale 273, ad uso civile, stabilendo la durata della concessione in 15 (quindici) anni a decorrere dalla data di approvazione del presente decreto, per 365gg/a; i quantitativi del prelievo sono i seguenti: la portata di acqua massima è fissata in misura non superiore a 1,0 l/s, la portata media di concessione su cui calcolare il canone è 0,1 l/s corrispondenti a circa 3.000,0 mc/a (prat. SIDIT n. 408565/2020 C.L. n. PC 969/36-118);

Preso atto che il legale rappresentate di Bagno Oliviero di Campatelli Matteo e Giuditta s.n.c., in data 27/01/2023, ha sottoscritto il disciplinare contenente gli obblighi e le condizioni cui è vincolata la concessione di acqua pubblica;

Visto l'allegato disciplinare di concessione sottoscritto in data 27/01/2023, redatto in conformità alla delibera di Giunta Regionale n. 194 del 16/03/2016, parte integrante e sostanziale del presente atto (All. A), contenente i diritti e gli obblighi delle Parti, nonché la disciplina delle modalità di esecuzione delle attività oggetto di concessione ed ogni altro termine, modo e condizione accessoria;

Dato atto che è dovuto il canone anno 2023 di Euro 263,47 salvo conguaglio, da versare entro la scadenza annuale del 31/12/2023;

Dato atto che il responsabile del procedimento è il Dott. Giorgio Mazzanti, il quale dichiara l'assenza di conflitto di interessi ai sensi dell'art. 6 bis della Legge 241/1990;

Tutto ciò premesso e considerato

DECRETA

1. di concedere a Bagno Oliviero di Campatelli Matteo e Giuditta s.n.c., C.F.: 01030080459, con sede a Massa (MS) viale Lungomare di Levante n. 172 loc. Poveromo, lo sfruttamento di acqua pubblica derivata mediante un pozzo esistente nel Comune di Massa (MS) loc. Poveromo, FG 161 Mappale 273, ad uso civile, stabilendo la durata della concessione in 15 (quindici) anni a decorrere dalla data di approvazione del presente decreto, per 365gg/a; i quantitativi del prelievo sono i seguenti: la portata di acqua massima è fissata in misura non superiore a 1,0 l/s, la portata media di concessione su cui calcolare il canone è 0,1 l/s corrispondenti a circa 3.000,0 mc/a (prat. SIDIT n. 408565/2020 C.L. n. PC 969/36-118);

2. di approvare il disciplinare, redatto in conformità allo schema approvato con Delibera G.R. n.194 del 16/03/2016, sottoscritto in data 27/01/2023 dal legale rappresentante di Bagno Oliviero di Campatelli Matteo e Giuditta s.n.c., contenente gli obblighi e le condizioni cui è vincolato il rapporto di concessione di derivazione acqua pubblica, allegato al presente decreto e costituente parte integrante e sostanziale (All. A);
3. di dare atto che sono stati effettuati i versamenti di cui al 4° capoverso della narrativa;
4. di dare atto che è dovuto il canone anno 2023 di Euro 263,47 salvo conguaglio, da versare entro la scadenza annuale del 31/12/2023;
5. di dare atto che per ogni effetto di legge, il richiedente elegge il proprio domicilio presso il Comune di Massa (MS);
6. di dare atto che la Regione Toscana resta sollevata da ogni onere e responsabilità in dipendenza dell'attingimento, inclusi gli eventuali danni verso terzi e qualsiasi altro danno si possa verificare, durante l'esercizio della derivazione, alle persone ed alla proprietà pubblica e privata, che saranno in ogni caso posti a carico del Concessionario;
7. di trasmettere il presente atto al richiedente;
8. di dare atto che avverso il presente provvedimento è ammesso ricorso all'Autorità Giudiziaria competente nei termini di legge.

IL DIRIGENTE

Allegati n. 1

A *disciplinare*
69a725bae0931472bf15bfba277e98ee7fa4d885e52feab523da814598a2cbf7



REGIONE TOSCANA

DIREZIONE DIFESA DEL SUOLO E PROTEZIONE CIVILE

SETTORE GENIO CIVILE VALDARNO CENTRALE

Responsabile di settore Fabio MARTELLI

Incarico: DECR. DIRIG. CENTRO DIREZIONALE n. 8656 del 21-05-2021

Decreto non soggetto a controllo ai sensi della D.G.R. n. 553/2016

Numero adozione: 4513 - Data adozione: 10/03/2023

Oggetto: T.U. 11/12/33 n. 1775 - Voltura della concessione di derivazione acqua -
Richiedente: SOC. AGRICOLA GIOVANE SRL - Pratica n. 21952. Proced. SIDIT n. 1680/2023

Il presente atto è pubblicato integralmente sul BURT ai sensi degli articoli 4, 5 e 5 bis della l.r. 23/2007 e sulla banca dati degli atti amministrativi della Giunta regionale ai sensi dell'art.18 della l.r. 23/2007.

Data certificazione e pubblicazione in banca dati ai sensi L.R. 23/2007 e ss.mm.: 10/03/2023

Documento informatico firmato digitalmente ai sensi del testo unico D.P.R. 28 dicembre 2000, n. 445, del D.Lgs. 7 marzo 2005, n. 82 e norme collegate, il quale sostituisce il testo cartaceo e la firma autografa.

Numero interno di proposta: 2023AD005171

IL DIRIGENTE

Visto il R.D. 11.12.1933, n. 1775;

Visto il D.L.vo 31.03.1998, n. 112;

Vista la Deliberazione del Consiglio della Regione Toscana n. 6 del 25.01.2005 “Approvazione del piano di tutela delle acque”;

Visti i regolamenti emanati dalla Regione Toscana di cui al D.P.G.R. 21/04/2015 n. 50/R/2015 e al D.P.G.R. 21/04/2015 n. 51/R/2015 e ss.mm.ii;

Vista la L.R. 28/12/2015, n. 80 “Norme in materia di difesa del suolo, tutela delle risorse idriche e tutela della costa e degli abitati costieri”;

Vista la L.R. 28/12/2015, n. 81 “Legge di stabilità per l'anno 2016”;

Rilevato che il Sig. Giusti Pietro è titolare della concessione n. 21952 rilasciata dalla Provincia di Pistoia nell'anno 2029 conservata agli atti del settore scrivente di derivazione di acqua sotterranea ad uso civile in Via Vione del Padule nel Comune di Monsummano Terme;

Preso atto che con istanza acquisita al protocollo n. 0031778 Data 19/01/2023, presentata da SOC. AGRICOLA GIOVANE SRL veniva chiesta la voltura a proprio favore della concessione di derivazione di acqua sotterranea di cui al precedente capoverso a seguito di trasferimento di titolarità così come dagli atti allegati all'istanza;

Considerato che la scadenza di tale concessione è il 08/01/2029;

Ricordato che, ai sensi dell'art.20 del T.U. n.1775/33, il nuovo titolare della concessione subentra con l'onere dei canoni rimasti eventualmente insoluti;

Preso atto che, in materia di antimafia, il presente provvedimento è risolto immediatamente e automaticamente, previa revoca del decreto di concessione, qualora dovessero essere comunicate dalla Prefettura informazioni interdittive di cui all'art. 91 del Dlgs 159/2011;

Dato atto che il Responsabile del Procedimento è il dott. Michele Caramelli;

DECRETA

1. di riconoscere, a tutti gli effetti di legge, a partire dall'esecutività del presente provvedimento, la Ditta SOC. AGRICOLA GIOVANE SRL – c.f. 02047790478. intestataria della derivazione di acqua sotterranea ad uso civile in Via Vione del Padule nel Comune di Monsummano Terme, di cui alla pratica contraddistinta con il n. 21952, e di accogliere, quindi, la suddetta istanza di voltura;
2. di confermare la scadenza della concessione al 08/01/2029;
3. di trasmettere il presente atto al nuovo concessionario e al Comune di Monsummano Terme;
4. di dare atto, altresì atto che, ai sensi dell'art.3, ultimo comma della Legge n.241/1990 e ss. mm. ed ii., avverso al presente atto può essere proposto ricorso all'autorità giudiziaria competente o, in alternativa, al Presidente della Repubblica, rispettivamente entro 60 e 120 gg. dal suo ricevimento.

IL DIRIGENTE



REGIONE TOSCANA

DIREZIONE DIFESA DEL SUOLO E PROTEZIONE CIVILE

SETTORE GENIO CIVILE VALDARNO CENTRALE

Responsabile di settore Fabio MARTELLI

Incarico: DECR. DIRIG. CENTRO DIREZIONALE n. 8656 del 21-05-2021

Decreto non soggetto a controllo ai sensi della D.G.R. n. 553/2016

Numero adozione: 4525 - Data adozione: 10/03/2023

Oggetto: T.U. 11/12/33 n. 1775 - Voltura della concessione di derivazione acqua -
Richiedente: ANICO PAPER FLEX SRL - Pratica n. 34056. Proced. SIDIT n. 1657/2023

Il presente atto è pubblicato integralmente sul BURT ai sensi degli articoli 4, 5 e 5 bis della l.r. 23/2007 e sulla banca dati degli atti amministrativi della Giunta regionale ai sensi dell'art.18 della l.r. 23/2007.

Data certificazione e pubblicazione in banca dati ai sensi L.R. 23/2007 e ss.mm.: 10/03/2023

Documento informatico firmato digitalmente ai sensi del testo unico D.P.R. 28 dicembre 2000, n. 445, del D.Lgs. 7 marzo 2005, n. 82 e norme collegate, il quale sostituisce il testo cartaceo e la firma autografa.

Numero interno di proposta: 2023AD005172

IL DIRIGENTE

Visto il R.D. 11.12.1933, n. 1775;

Visto il D.L.vo 31.03.1998, n. 112;

Vista la Deliberazione del Consiglio della Regione Toscana n. 6 del 25.01.2005 “Approvazione del piano di tutela delle acque”;

Visti i regolamenti emanati dalla Regione Toscana di cui al D.P.G.R. 21/04/2015 n. 50/R/2015 e al D.P.G.R. 21/04/2015 n. 51/R/2015 e ss.mm.ii;

Vista la L.R. 28/12/2015, n. 80 “Norme in materia di difesa del suolo, tutela delle risorse idriche e tutela della costa e degli abitati costieri”;

Vista la L.R. 28/12/2015, n. 81 “Legge di stabilità per l'anno 2016”;

Rilevato che la ANICO SRL è titolare della concessione n. 34056 rilasciata dalla Regione Toscana con decreto n. 11531 del 06/07/2021 conservata agli atti del settore scrivente di derivazione di acqua sotterranea ad uso produzione beni e servizi nel Comune di Larciano;

Preso atto che con istanza acquisita al protocollo n. 0026031 Data 16/01/2023, presentata da ANICO PAPER FLEX SRL veniva chiesta la voltura a proprio favore della concessione di derivazione di acqua sotterranea di cui al precedente capoverso a seguito di trasferimento di titolarità così come dagli atti allegati all'istanza;

Considerato che la scadenza di tale concessione è il 06/07/2036;

Ricordato che, ai sensi dell'art.20 del T.U. n.1775/33, il nuovo titolare della concessione subentra con l'onere dei canoni rimasti eventualmente insoluti;

Preso atto che, in materia di antimafia, il presente provvedimento è risolto immediatamente e automaticamente, previa revoca del decreto di concessione, qualora dovessero essere comunicate dalla Prefettura informazioni interdittive di cui all'art. 91 del Dlgs 159/2011;

Dato atto che il Responsabile del Procedimento è il dott. Michele Caramelli;

DECRETA

1. di riconoscere, a tutti gli effetti di legge, a partire dall'esecutività del presente provvedimento, la Ditta ANICO PAPER FLEX SRL – c.f. 02051910475 intestataria della derivazione di acqua sotterranea ad uso produzione beni e servizi nel Comune di Larciano, di cui alla pratica contraddistinta con il n. 34056, e di accogliere, quindi, la suddetta istanza di voltura della concessione a suo tempo rilasciata con d.d n. 11531 del 06/07/2021;
2. di confermare la scadenza della concessione al 06/07/2036;
3. di trasmettere il presente atto al nuovo concessionario e al Comune di Larciano;
4. di dare atto, altresì atto che, ai sensi dell'art.3, ultimo comma della Legge n.241/1990 e ss. mm. ed ii., avverso al presente atto può essere proposto ricorso all'autorità giudiziaria competente o, in alternativa, al Presidente della Repubblica, rispettivamente entro 60 e 120 gg. dal suo ricevimento.

IL DIRIGENTE



REGIONE TOSCANA

DIREZIONE DIFESA DEL SUOLO E PROTEZIONE CIVILE

SETTORE GENIO CIVILE TOSCANA NORD

Responsabile di settore Enzo DI CARLO

Incarico: DECR. DIRIG. CENTRO DIREZIONALE n. 8656 del 21-05-2021

Decreto non soggetto a controllo ai sensi della D.G.R. n. 553/2016

Numero adozione: 4530 - Data adozione: 09/03/2023

Oggetto: R.D. n. 1775/33 - concessione derivazione acqua mediante due pozzi nel Comune di Massa (MS) loc. Partaccia, ad uso civile (prat. SIDIT n. 8002/2019 C.L. n. PC 1433/84-31).

Il presente atto è pubblicato integralmente sul BURT ai sensi degli articoli 4, 5 e 5 bis della l.r. 23/2007 e sulla banca dati degli atti amministrativi della Giunta regionale ai sensi dell'art.18 della l.r. 23/2007. E' escluso dalla pubblicazione l'allegato A nel rispetto dei limiti alla trasparenza posti dalla normativa statale.

Data certificazione e pubblicazione in banca dati ai sensi L.R. 23/2007 e ss.mm.: 10/03/2023

Documento informatico firmato digitalmente ai sensi del testo unico D.P.R. 28 dicembre 2000, n. 445, del D.Lgs. 7 marzo 2005, n. 82 e norme collegate, il quale sostituisce il testo cartaceo e la firma autografa.

Numero interno di proposta: 2023AD005210

IL DIRIGENTE

Visti:

- il R.D. 11/12/1933 n. 1775 “Testo unico delle disposizioni sulle acque e impianti elettrici”;
- la L. 7 agosto 1990 n. 241 e ss. mm.ii “Nuove norme in materia di procedimento amministrativo e di diritto di accesso ai documenti amministrativi”;
- il D.L.vo 31.03.1998, n. 112 “Conferimento di funzioni e compiti amministrativi dello Stato alle regioni ed agli enti locali”, in attuazione del capo I della legge 15 marzo 1997, n. 59;
- il D.P.R. 18.2.1999 n°238;
- la Deliberazione del Consiglio della Regione Toscana n. 6 del 25.01.2005 “Approvazione del piano di tutela delle acque”;
- il D.Lgs. del 03/04/2006 n° 152, artt. 95 e 96;
- la L.R. 3 marzo 2015 n. 22 “Riordino delle funzioni provinciali e attuazione della legge 7 aprile 2014 n. 56”;
- il decreto del Presidente della Giunta Regionale Toscana 21/04/2015 n. 51/R “Regolamento di attuazione dell’articolo 11, comma 1, lettere e) ed f) della legge regionale 28 dicembre 2015 n. 80. Disciplina degli obblighi di misurazione delle portate e dei volumi dei prelievi e delle restituzioni di acqua pubblica e delle modalità di trasmissione dei risultati delle misurazioni”, così come modificato dal DPGRT n. 46/R del 11/08/2017;
- la L.R. 28/12/2015, n. 80 “Norme in materia di difesa del suolo, tutela delle risorse idriche e tutela della costa e degli abitati costieri”;
- la delibera della Giunta regionale 23 febbraio 2016 n. 122 “Delibera per il subentro nei procedimenti ai sensi dell’art.11 bis comma 2 della L.R.22/2015 in materia di difesa del suolo”;
- la D.G.R. n. 194 del 16/03/2016 “Concessioni di acque pubbliche e di aree del demanio fluviale. Approvazione degli schemi tipo di disciplinare, come da DGR 29 dicembre 2015 n. 1341, ed ulteriori disposizioni per l’istruttoria ed il rilascio”;
- il decreto del Presidente della Giunta Regionale Toscana 16 agosto 2016, n. 61/R (pubblicato sul Bollettino Ufficiale n. 37 parte I del 19/08/2016), così come modificato dal DPGRT n. 46/R del 11/08/2017, “Regolamento di attuazione dell’articolo 11, commi 1 e 2, della legge regionale 28 dicembre 2015 n. 80 (Norme in materia di difesa del suolo, tutela delle risorse idriche e tutela della costa e degli abitati costieri) recante disposizioni per l’utilizzo razionale della risorsa idrica e per la disciplina dei procedimenti di rilascio dei titoli concessori e autorizzatori per l’uso di acqua. Modifiche al D.P.G.R. 51/R/2015”;
- la L.R.11/11/2016 n.77 “disposizioni urgenti in materia di concessioni del demanio idrico” art. 3;
- il DPGRT n. 46/R del 11/08/2017 pubblicato sul Bollettino Ufficiale n. 34 Parte I del 11/08/2017 “modifiche al DPGRT n. 61/R/2016 e al DPGRT n. 51/R/2015”;
- le deliberazioni di Giunta Regionale di determinazione dei canoni sulle utilizzazioni delle acque n. 1068 del 01/10/2018, n. 1035 del 05/08/2019, n. 938 del 13/09/2021 e n. 1219 del 02/11/2022;
- la delibera della Giunta Regionale del 21.01.2019 n. 58, pubblicata nel BURT il 30.01.2019, recante “Indirizzi di prima applicazione per la valutazione ambientale ex ante delle derivazioni idriche e l’individuazione del deflusso ecologico in relazione agli obiettivi di qualità ambientale definiti dai Piani di Gestione delle Acque delle Autorità di Distretto Idrografico ricadenti nel territorio della Regione Toscana”;

Vista l’istanza presentata dal legale rappresentante di La Quiete di Andrea Cucurnia & C. s.a.s., C.F.: 00238390454, con sede a Massa fraz. Marina via Partaccia n. 1, protocollata il 15/07/2019 n. 275642, intesa ad ottenere la concessione di derivazione acqua sotterranea in loc. Partaccia nel Comune di Massa (MS);

Viste le note integrative trasmesse in data 13/08/2019 prot. n. 313355 ed in data 11/10/2019 prot. n. 378449 a perfezionamento dell'istanza di concessione del 15/07/2019 n. 275642;

Considerato che a seguito degli accertamenti effettuati è possibile stabilire che le condizioni locali corrispondono a quanto riportato negli atti tecnici presentati a corredo della domanda di concessione;

Dato atto che in data 13/08/2019 sono state versate le spese di istruttoria di Euro 100,00, codice IBAN IT89O0760102800001031575820 ed in data 30/12/2022 è stato effettuato il versamento del deposito cauzionale di Euro 262,34, codice IBAN IT41X0760102800001031581018;

Considerata altresì la conclusione dell'iter istruttorio, con esito favorevole, per il rilascio della concessione, come risulta dalla relazione dell'Ufficio Genio Civile Toscana Nord sede di Massa, Ufficio Procedure Tecnico Autorizzative in Materia di Acque, conservata agli atti della prat. SIDIT n. 8002/2019 C.L. n. PC 1433/84-31;

Dato atto che a seguito dell'esperita istruttoria è possibile concedere a La Quiete di Andrea Cucurnia & C. s.a.s., C.F.: 00238390454, con sede a Massa fraz. Marina via Partaccia n. 1, lo sfruttamento di acqua pubblica derivata mediante due pozzi nel Comune di Massa (MS), FG 118 Mappale 1018, loc. Partaccia, ad uso civile, stabilendo la durata della concessione in 15 (quindici) anni a decorrere dalla data di approvazione del presente decreto, per 365 gg/a; i quantitativi del prelievo sono i seguenti: la portata di acqua massima è fissata in misura non superiore a 2,0 l/s, non potrà essere prelevato un volume eccedente i 3.000,0 mc/a, la portata media di concessione su cui calcolare il canone è 0,095 l/s (prat. SIDIT n. 8002/2019 C.L. n. PC 1433/84-31);

Preso atto che il legale rappresentate di La Quiete di Andrea Cucurnia & C. s.a.s., in data 31/01/2023 ha sottoscritto il disciplinare contenente gli obblighi e le condizioni cui è vincolata la concessione di acqua pubblica;

Visto l'allegato disciplinare di concessione sottoscritto in data 31/01/2023, redatto in conformità alla delibera di Giunta Regionale n. 194 del 16/03/2016, parte integrante e sostanziale del presente atto (All. A), contenente i diritti e gli obblighi delle Parti, nonché la disciplina delle modalità di esecuzione delle attività oggetto di concessione ed ogni altro termine, modo e condizione accessoria;

Dato atto che è dovuto il canone 2023 di Euro 262,34 salvo conguaglio, da versare entro la scadenza annuale del 31/12/2023;

Dato atto che il responsabile del procedimento è il Dott. Giorgio Mazzanti, il quale dichiara l'assenza di conflitto di interessi ai sensi dell'art. 6 bis della Legge 241/1990;

Tutto ciò premesso e considerato

DECRETA

1. di concedere a La Quiete di Andrea Cucurnia & C. s.a.s., C.F.: 00238390454, con sede a Massa fraz. Marina via Partaccia n. 1, lo sfruttamento di acqua pubblica derivata mediante due pozzi nel Comune di Massa (MS), FG 118 Mappale 1018, loc. Partaccia, ad uso civile, stabilendo la durata della concessione in 15 (quindici) anni a decorrere dalla data di approvazione del presente decreto, per 365 gg/a; i quantitativi del prelievo sono i seguenti: la portata di acqua massima è fissata in misura non superiore a 2,0 l/s, non potrà essere prelevato un volume eccedente i 3.000,0 mc/a, la portata media di concessione su cui calcolare il canone è 0,095 l/s (prat. SIDIT n. 8002/2019 C.L. n. PC 1433/84-31);

2. di approvare il disciplinare, redatto in conformità allo schema approvato con Delibera G.R. n.194 del 16/03/2016, sottoscritto in data 31/01/2023 dal legale rappresentante di La Quiete di Andrea Cucurnia & C. s.a.s., contenente gli obblighi e le condizioni cui è vincolato il rapporto di concessione di derivazione acqua pubblica, allegato al presente decreto e costituente parte integrante e sostanziale (All. A);
3. di dare atto che in data 13/08/2019 sono state versate le spese di istruttoria di Euro 100,00, codice IBAN IT89O0760102800001031575820 ed in data 30/12/2022, è stato effettuato il versamento del deposito cauzionale di Euro 262,34, codice IBAN IT41X0760102800001031581018;
4. di dare atto che è dovuto il canone anno 2023 di Euro 262,34 salvo conguaglio, da versare entro la scadenza annuale del 31/12/2023;
5. di dare atto che per ogni effetto di legge, il richiedente elegge il proprio domicilio presso il Comune di Massa (MS);
6. di dare atto che la Regione Toscana resta sollevata da ogni onere e responsabilità in dipendenza dell'attingimento, inclusi gli eventuali danni verso terzi e qualsiasi altro danno si possa verificare, durante l'esercizio della derivazione, alle persone ed alla proprietà pubblica e privata, che saranno in ogni caso posti a carico del Concessionario;
7. di trasmettere il presente atto al richiedente;
8. di dare atto che avverso il presente provvedimento è ammesso ricorso all'Autorità Giudiziaria competente nei termini di legge.

IL DIRIGENTE

Allegati n. 1

A disciplinare

1d361f63172ef0d5479a92676a36ba45a2b7d23a15f8bf7a60086314a85e8356



REGIONE TOSCANA

DIREZIONE DIFESA DEL SUOLO E PROTEZIONE CIVILE

SETTORE GENIO CIVILE TOSCANA SUD

Responsabile di settore Renzo RICCIARDI

Incarico: DECR. DIRIG. CENTRO DIREZIONALE n. 8656 del 21-05-2021

Decreto non soggetto a controllo ai sensi della D.G.R. n. 553/2016

Numero adozione: 4536 - Data adozione: 09/03/2023

Oggetto: Pratica SIDIT n. 105924/2020 - T.U. 11/12/1933 n. 1775 - Concessione con variante sostanziale per cambio uso della derivazione di acqua da un pozzo ad uso domestico in Loc. Terzo a Roselle ad uso agricolo

Il presente atto è pubblicato integralmente sul BURT ai sensi degli articoli 4, 5 e 5 bis della l.r. 23/2007 e sulla banca dati degli atti amministrativi della Giunta regionale ai sensi dell'art.18 della l.r. 23/2007. E' escluso dalla pubblicazione l'allegato A nel rispetto dei limiti alla trasparenza posti dalla normativa statale.

Data certificazione e pubblicazione in banca dati ai sensi L.R. 23/2007 e ss.mm.: 10/03/2023

Documento informatico firmato digitalmente ai sensi del testo unico D.P.R. 28 dicembre 2000,n. 445, del D.Lgs. 7 marzo 2005, n. 82 e norme collegate, il quale sostituisce il testo cartaceo e la firma autografa.

Numero interno di proposta: 2023AD005277

IL DIRIGENTE

VISTI:

- il R.D. 11/12/1933, n. 1775;
- la legge n. 241 del 1990 “Nuove norme del procedimento amministrativo”, come modificata dalla legge n. 69 del 2009 e s.m.i.;
- il D.L.vo 31/03/1998, n. 112;
- la Deliberazione del Consiglio della Regione Toscana n. 6 del 25/01/2005 “Approvazione del piano di tutela delle acque”;
- il D. Lgs. del 03/04/2006 n. 152, “Norme in materia ambientale”, artt. 95 e 96;
- la L.R. n. 80 del 28/12/2015 “Norme in materia di difesa del suolo, tutela delle risorse idriche e tutela della costa e degli abitati costieri”;
- la D.G.R. n. 1341 del 29/12/2015 “Indirizzi operativi per lo svolgimento delle funzioni amministrative regionali in materia di difesa del suolo ai sensi dell’art. 9 comma 4 della L.R. 22/2015”;
- i regolamenti emanati dalla Regione Toscana di cui al D.P.G.R. 21/04/2015 n. 51/R/2015 e al D.P.G.R. 16/08/2016 n. 61/R/2016 e il successivo D.P.G.R. n. 46/R/2017 che approva modifiche ai Regolamenti 60/R/2016, 61/R/2016 e 51/R/2015;
- la D.G.R. 23/02/2016 n. 122 per il subentro nei procedimenti ai sensi dell’art. 11bis comma 2 della L.R. 22/2015 in materia di difesa del suolo;
- la Delibera n. 1035 del 05/08/2019 “ Disposizioni in materia di concessioni per l’utilizzo delle acque”;
- la L.R. n. 45 del 29/12/2022 "Legge di stabilità per l'anno 2023".

VISTA l’istanza presentata al protocollo della Regione Toscana in data 22/06/2021 con prot. 262777 da Lorenzoni Iviano i cui dati identificativi sono esplicitati nell’allegato disciplinare, allegato A, che costituisce parte integrante e sostanziale, con la quale viene chiesta la concessione con variante sostanziale per cambio uso da un pozzo uso domestico ad uso agricolo in Loc. Terzo a Roselle nel Comune di Grosseto - Pratica SIDIT n. 105924/2020;

VISTO il disciplinare, contenente gli obblighi e le condizioni cui è vincolato il rapporto di concessione di derivazione di acqua pubblica, firmato in data 06/03/2023, allegato al presente atto sotto la lettera A, facente parte integrante e sostanziale;

CONSIDERATO CHE:

- l’emungimento interessa un pozzo in Loc. Terzo a Roselle individuato catastalmente nel Comune di Grosseto (GR), al Foglio 46 particella 50;
- il volume annuale è di 1360 (milletrecentosessanta) metri cubi;
- la portata di acqua massima richiesta è di 1 litro al secondo e la portata media di concessione è pari a 0,04 litri al secondo;
- a seguito degli accertamenti effettuati è possibile stabilire che le condizioni locali corrispondono a quanto riportato negli atti tecnici presentati a corredo della domanda di concessione;

ACCERTATA la regolarità tecnica attestante la correttezza dell’azione amministrativa del presente atto che con la sottoscrizione dello stesso viene attestata;

DATO ATTO:

- che l'imposta di bollo è stata assolta ai sensi del DPR 642/72;
- che a seguito dell'esperita istruttoria non sono emersi ulteriori elementi volti a determinare un provvedimento di diniego al rilascio dell'atto di concessione demaniale idrica;
- dell'assenza di conflitto di interessi da parte del Dirigente, ai sensi dell'art. 6 bis della L. 7 agosto 1990, n. 241, introdotto dalla L. 6 novembre 2012, n. 190;

DATO ATTO che il responsabile del procedimento, ai sensi della Legge 241/1990 e s.m.i., è il Dirigente del Genio Civile Toscana Sud;

Tutto ciò premesso e considerato:

DECRETA

1. di rilasciare a Lorenzoni Iviano (come identificato nell'allegato disciplinare), entro i limiti di disponibilità dell'acqua e fatti salvi i diritti di terzi, la Concessione demaniale idrica con variante sostanziale per cambio uso da domestico ad agricolo, per la derivazione di acque pubbliche sotterranee mediante un pozzo nel Comune di Grosseto (GR) Loc. Terzo a Roselle, su terreno contraddistinto al N.C.T. al Foglio 46 particella 50, Pratica SIDIT n. 105924/2020;
2. di concedere il prelievo per una portata massima di 1 (uno) litro al secondo e una portata media annua di 0,04 (zero virgola zeroquattro) litri al secondo per un volume massimo di 1360 (milletrecentosessanta) metri cubi/anno per un periodo di utilizzo dell'acqua compreso dal 1 Gennaio al 31 Dicembre di ogni anno;
3. di stabilire la durata della concessione in anni 5 (cinque) successivi e continui decorrenti dalla data del presente atto;
4. di dare atto che la concessione è subordinata alla corresponsione di canone annuale;
5. di dare atto che l'esercizio della derivazione di acque pubbliche sarà conforme al contenuto degli elaborati progettuali presentati a corredo dell'istanza e avverrà secondo le prescrizioni contenute nel disciplinare allegato al presente atto sotto la lettera A, facente parte integrante e sostanziale; redatto in conformità allo schema approvato con Delibera G.R. n. 194 del 16/03/2016 e sottoscritto dal richiedente;
6. di dare atto che la Regione Toscana resta sollevata da ogni onere e responsabilità in dipendenza dell'attingimento, inclusi gli eventuali danni verso terzi e qualsiasi altro danno si possa verificare, durante l'esercizio della derivazione, alle persone ed alla proprietà pubblica e privata, che saranno in ogni caso posti a carico del Concessionario;
7. di trasmettere il presente atto al richiedente;

Avverso il presente provvedimento è ammesso ricorso nei confronti dell'autorità giudiziaria competente nei termini di legge.

IL DIRIGENTE

Allegati n. 1

A

DISCIPLINARE

c96ed066dad6aa18062726ebcfa18c2bf05aa056c51ff0e5bf25f4817fc786a5



REGIONE TOSCANA

DIREZIONE DIFESA DEL SUOLO E PROTEZIONE CIVILE

SETTORE GENIO CIVILE VALDARNO SUPERIORE

Responsabile di settore Gennarino COSTABILE

Incarico: DECR. DIRIG. CENTRO DIREZIONALE n. 8656 del 21-05-2021

Decreto non soggetto a controllo ai sensi della D.G.R. n. 553/2016

Numero adozione: 4537 - Data adozione: 10/03/2023

Oggetto: T.U. 11/12/33 n. 1775 - Concessione di acque pubbliche con captazione da n. 1 pozzo ubicato nel comune di Poggibonsi (SI) Pratica SIDIT n. 4804/16 procedimento 5758/22 codice locale 4601 ex 1042 SI

Il presente atto è pubblicato integralmente sul BURT ai sensi degli articoli 4, 5 e 5 bis della l.r. 23/2007 e sulla banca dati degli atti amministrativi della Giunta regionale ai sensi dell'art.18 della l.r. 23/2007. E' escluso dalla pubblicazione l'allegato A nel rispetto dei limiti alla trasparenza posti dalla normativa statale.

Data certificazione e pubblicazione in banca dati ai sensi L.R. 23/2007 e ss.mm.: 10/03/2023

Documento informatico firmato digitalmente ai sensi del testo unico D.P.R. 28 dicembre 2000, n. 445, del D.Lgs. 7 marzo 2005, n. 82 e norme collegate, il quale sostituisce il testo cartaceo e la firma autografa.

Numero interno di proposta: 2023AD005307

IL DIRIGENTE

VISTO il R.D. 11 dicembre 1933 n. 1775 “Testo unico delle disposizioni sulle acque e impianti elettrici”;

VISTA la L. 7 agosto 1990 n. 241 e ss. mm.ii “Nuove norme in materia di procedimento amministrativo e di diritto di accesso ai documenti amministrativi”;

VISTO il D.Lgs 31 marzo 1998 n. 112 "Conferimento di funzioni e compiti amministrativi dello Stato alle regioni ed agli enti locali", in attuazione del capo I della legge 15 marzo 1997, n. 59;

VISTA la Deliberazione del Consiglio della Regione Toscana 25 gennaio 2005 n. 6 “Approvazione del piano di tutela delle acque”;

VISTO il D.Lgs. 3 aprile 2006 n. 152 “Norme in materia ambientale”;

VISTA la L.R. 3 marzo 2015 n. 22 “Riordino delle funzioni provinciali e attuazione della legge 7 aprile 2014 n. 56”;

VISTA la L.R. 28 dicembre 2015 n. 80 “Norme in materia di difesa del suolo, tutela delle risorse idriche e tutela della costa e degli abitati costieri”;

VISTI i regolamenti della Regione Toscana:

- 21 aprile 2015, n. 51/R “Regolamento di attuazione dell’articolo 11, comma 1, lettere e) ed f) della legge regionale 28 dicembre 2015 n. 80. Disciplina degli obblighi di misurazione delle portate e dei volumi dei prelievi e delle restituzioni di acqua pubblica e delle modalità di trasmissione dei risultati delle misurazioni”;

- 16 agosto 2016, n. 61/R “Regolamento di attuazione dell’articolo 11, commi 1 e 2, della legge regionale 25 dicembre 2015 n. 80 (Norme in materia di difesa del suolo, tutela delle risorse idriche e tutela della costa e degli abitati costieri) recante disposizioni per l'utilizzo razionale della risorsa idrica e per la disciplina dei procedimenti di rilascio dei titoli concessori e autorizzatori per l'uso di acqua. Modifiche al D.P.G.R.51/R/2015”.

VISTA la delibera della Giunta regionale n.1219 del 02/11/2022 “aggiornamento dei canoni e degli indennizzi del demanio idrico al tasso di inflazione programmata per l’annualità 2022, ai sensi dell’articolo 6, comma 2 della L.R. 28 dicembre 2015 n. 80”;

VISTA la delibera della Giunta Regionale 21.01.2019 n. 58, pubblicata nel BURT il 30.01.2019, recante “Indirizzi di prima applicazione per la valutazione ambientale ex ante delle derivazioni idriche e l'individuazione del deflusso ecologico in relazione agli obiettivi di qualità ambientale definiti dai Piani di Gestione delle Acque delle Autorità di Distretto Idrografico ricadenti nel territorio della Regione Toscana”;

PREMESSO che con Decreto n. 1340 del 25/10/2007 la Provincia di Siena aveva rilasciato concessione di acque pubbliche per uso igienico sanitario in favore della società ISVEA s.r.l.con sede legale nel comune di Poggibonsi (SI), mediante pozzo posto nel comune di Poggibonsi (SI) Via Basilicata n. 1-3-5, su terreno censito al N.C.T foglio n. 19 particella n. 575 di proprietà del richiedente;

VISTA l’istanza in data 17/10/2022 prot. n. 394374 con la quale il Sig. Baldetti Gianfrancesco , in qualità di legale rappresentante della società ISVEA s.r.l., ha fatto richiesta di rinnovo e variante sostanziale in aumento dei volumi della concessione di cui sopra, in scadenza il 25/10/2022;

DATO ATTO che l’avviso di istruttoria è stato pubblicato sull’Albo Pretorio del Comune di Poggibonsi (SI) per quindici giorni consecutivi decorrenti dal 12/01/2023, come da relata di pubblicazione agli atti del fascicolo;

VISTA la relazione tecnica comprendente le caratteristiche del pozzo a firma del geologo dott. Stefano Nastasi (n.956 Ordine dei Geologi della Toscana);

DATO ATTO che la conferenza istruttoria, ai sensi dell' art. 48 del DPGR 61/R/2016, si è tenuta il giorno 25/01/2023 e che dal relativo verbale non emergono osservazioni né opposizioni;

DATO ATTO che a seguito dell' istruttoria svolta dal Settore Genio Civile Valdarno Superiore, Ufficio di Firenze, conclusa in data 16/02/2023, le caratteristiche della derivazione possono essere così sintetizzate: la quantità di acqua da prelevare è pari al fabbisogno annuo di 3.000 mc/anno, per una portata media annua di concessione (PMA) di 0,095 l/s, destinata ad uso civile (servizi igienici);

DATO ATTO che la società richiedente:

- ha costituito il deposito cauzionale di € 201,29 ;
- ha assolto all'imposta di bollo sul disciplinare e sul presente atto, mediante pagamento di € 48,00 con modello f24;
- in data 07/03/2023 ha sottoscritto il disciplinare contenente gli obblighi e le condizioni cui è vincolata la concessione di acque pubbliche, redatto in conformità allo schema approvato con D.G.R. n 194 del 16/03/2016;

DATO ATTO che il Responsabile del Procedimento è il titolare di posizione organizzativa "Procedure tecnico autorizzative in materia di acqua - Valdarno Superiore", Ing. Carmelo Cacciatore;

DECRETA

1. di rinnovare la concessione di acque pubbliche (già rilasciata dalla Provincia di Siena con Decreto n. 1340 del 25/10/2007) in favore della società ISVEA s.r.l., con sede legale nel comune di Poggibonsi (SI) Via Basilicata n. 1-3-5, per uso civile (servizi igienici) entro i limiti di disponibilità della risorsa e fatti salvi i diritti di terzi; la captazione avverrà a mezzo di pozzo ubicato nel comune di Poggibonsi (SI) , in terreno censito nel N.C.T. dal foglio n. 19 particella n. 575 di proprietà del richiedente;
2. la concessione è valida fino al 31/12/2043;
3. di approvare, quale parte integrante del presente decreto, il disciplinare (All. 1- Disciplinare) redatto in conformità allo schema approvato con D.G.R. n 194 del 16/03/2016 e sottoscritto in data 07/03/2023 dalla società richiedente, recante gli obblighi e le condizioni cui è vincolata la concessione di acque pubbliche;
4. di stabilire che, ai sensi del DPGR 61/R/2016, della DGR 938/2021, il canone di concessione è definito in €. 201,29;
5. di precisare che la concessione di acque pubbliche ex R.D. 1775/1933 non riguarda aspetti qualitativi della risorsa idrica prelevata;
6. di trasmettere il presente atto alla società richiedente.

Avverso il presente provvedimento è ammesso ricorso all'Autorità Giudiziaria competente nei termini di legge.

IL DIRIGENTE

Allegati n. 1

A disciplinare firmato

b2842aae127d86fcc5f8105d5718362e399ca4258005393055eef84c14161d2b



REGIONE TOSCANA

DIREZIONE DIFESA DEL SUOLO E PROTEZIONE CIVILE

SETTORE GENIO CIVILE VALDARNO SUPERIORE

Responsabile di settore Gennarino COSTABILE

Incarico: DECR. DIRIG. CENTRO DIREZIONALE n. 8656 del 21-05-2021

Decreto non soggetto a controllo ai sensi della D.G.R. n. 553/2016

Numero adozione: 4562 - Data adozione: 10/03/2023

Oggetto: T.U. 11/12/33 n. 1775 - Concessione di acque pubbliche sotterranee per uso agricolo - prelievo ubicato nel comune di Barberino di Mugello (FI), N.C.T. foglio n. 108 particella n.1798 - Pratica - SIDIT Pratica n. 418948/2020 Proc.n.5768/2022

Il presente atto è pubblicato integralmente sul BURT ai sensi degli articoli 4, 5 e 5 bis della l.r. 23/2007 e sulla banca dati degli atti amministrativi della Giunta regionale ai sensi dell'art.18 della l.r. 23/2007. E' escluso dalla pubblicazione l'allegato A nel rispetto dei limiti alla trasparenza posti dalla normativa statale.

Data certificazione e pubblicazione in banca dati ai sensi L.R. 23/2007 e ss.mm.: 13/03/2023

Documento informatico firmato digitalmente ai sensi del testo unico D.P.R. 28 dicembre 2000,n. 445, del D.Lgs. 7 marzo 2005, n. 82 e norme collegate, il quale sostituisce il testo cartaceo e la firma autografa.

Numero interno di proposta: 2023AD005251

IL DIRIGENTE

VISTO il R.D. 11 dicembre 1933 n. 1775 “Testo unico delle disposizioni sulle acque e impianti elettrici”;

VISTA la L. 7 agosto 1990 n. 241 e ss. mm.ii “Nuove norme in materia di procedimento amministrativo e di diritto di accesso ai documenti amministrativi”;

VISTO il D.Lgs 31 marzo 1998 n. 112 “Conferimento di funzioni e compiti amministrativi dello Stato alle regioni ed agli enti locali”, in attuazione del capo I della legge 15 marzo 1997, n. 59;

VISTA la Deliberazione del Consiglio della Regione Toscana 25 gennaio 2005 n. 6 “Approvazione del piano di tutela delle acque”;

VISTO il D.Lgs. 3 aprile 2006 n. 152 “Norme in materia ambientale”;

VISTA la L.R. 3 marzo 2015 n. 22 “Riordino delle funzioni provinciali e attuazione della legge 7 aprile 2014 n. 56”;

VISTA la L.R. 28 dicembre 2015 n. 80 “Norme in materia di difesa del suolo, tutela delle risorse idriche e tutela della costa e degli abitati costieri”;

VISTI i regolamenti della Regione Toscana:

- 21 aprile 2015, n. 51/R “Regolamento di attuazione dell’articolo 11, comma 1, lettere e) ed f) della legge regionale 28 dicembre 2015 n. 80. Disciplina degli obblighi di misurazione delle portate e dei volumi dei prelievi e delle restituzioni di acqua pubblica e delle modalità di trasmissione dei risultati delle misurazioni”;

- 16 agosto 2016, n. 61/R “Regolamento di attuazione dell’articolo 11, commi 1 e 2, della legge regionale 25 dicembre 2015 n. 80 (Norme in materia di difesa del suolo, tutela delle risorse idriche e tutela della costa e degli abitati costieri) recante disposizioni per l'utilizzo razionale della risorsa idrica e per la disciplina dei procedimenti di rilascio dei titoli concessori e autorizzatori per l'uso di acqua. Modifiche al D.P.G.R.51/R/2015”.

Vista la delibera della Giunta regionale n. 1219 del 2/11/2022 “Aggiornamento dei canoni e degli indennizzi del demanio idrico al tasso di inflazione programmata per l’annualità 2022, ai sensi dell’articolo 6, comma 2 della L.R. 28 dicembre 2015 n. 80”;

VISTA la delibera della Giunta regionale 21.01.2019 n. 58, pubblicata nel BURT il 30.01.2019, recante “Indirizzi di prima applicazione per la valutazione ambientale ex ante delle derivazioni idriche e l’individuazione del deflusso ecologico in relazione agli obiettivi di qualità ambientale definiti dai Piani di Gestione delle Acque delle Autorità di Distretto Idrografico ricadenti nel territorio della Regione Toscana”;

VISTA l’istanza iscritta al prot. n.391247 in data 14/10/2022 con la quale il Sig. Giannini Daniele titolare dell’impresa individuale IL GIARDINO DELLE MERAVIGLIE DI GIANNINI DANIELE con sede in Barberino di Mugello (FI) località La Lora, ha fatto richiesta di concessione di acque pubbliche per uso agricolo mediante un pozzo esistente nel comune di Barberino di Mugello (FI), località La Lora, su terreno individuato nei mappali del N.C.T. al foglio di mappa n.108 particella n. 1798 di proprietà dei Sig.ri Giannini Daniele e Nigro Ivana;

DATO ATTO che l’avviso di istruttoria è stato pubblicato sull’Albo Pretorio del Comune di Barberino di Mugello (FI) per quindici giorni consecutivi decorrenti dal 16/12/2022, come da relata di pubblicazione agli atti;

DATO ATTO che la visita istruttoria, ai sensi del R.D. 1775/1933 artt. 8 e 95, si è tenuta il giorno 11/01/2023, e che dal verbale conservato agli atti non emergono osservazioni né opposizioni;

VISTA la relazione geologica ed idrogeologica in data 14/10/2022 comprendente le caratteristiche del pozzo e le relative prove di portata a firma del Geol. Dott. Marco Bassani (n.1117 Ordine dei Geologi della Toscana);

CONSIDERATO che in base all' istruttoria svolta dal Settore Genio Civile Valdarno Superiore, Ufficio di Firenze, conclusa in data 13/02/2023 le caratteristiche della derivazione possono essere così sintetizzate: la quantità di acqua da prelevare è pari al fabbisogno annuo di 12.210 mc/anno, per una portata media annua di concessione (PMA) di 0,39 l/s, destinata ad uso agricolo;

DATO ATTO che il richiedente:

- ha costituito il deposito cauzionale di €.98,98; ha versato €.82,49 per canone 2023 (rateo n.10 mensilità); ha versato €.40,00 quale contributo ex art. 7 RD 1775/1933;
- ha assolto all'imposta di bollo sul disciplinare di €.32,00, e sul presente atto di €.16,00, mediante marche da bollo;
- in data 15/02/2023 ha sottoscritto il disciplinare contenente gli obblighi e le condizioni cui è vincolata la concessione di acque pubbliche, redatto in conformità allo schema approvato con D.G.R. n 194 del 16/03/2016;

DATO ATTO che il Responsabile del Procedimento è il titolare di posizione organizzativa "Procedure tecnico autorizzative in materia di acqua - Valdarno Superiore", Ing. Carmelo Cacciatore;

DECRETA

1. di rilasciare concessione di acque pubbliche in favore del Sig. Gianni Daniele titolare dell'impresa individuale IL GIARDINO DELLE MERAVIGLIE DI GIANNINI DANIELE, con sede in Barberino di Mugello (FI) località La Lora, per uso agricolo, entro i limiti di disponibilità della risorsa e fatti salvi i diritti di terzi; la captazione avverrà a mezzo del pozzo ubicato nel Comune di Barberino di Mugello (FI), in terreno censito nel N.C.T. dal foglio 108 p.lla 1798 di proprietà dei Sig.ri Gianni Daniele e Nigro Ivana;
2. la concessione è valida fino al 31/12/2043;
3. di approvare, quale parte integrante del presente decreto, il disciplinare (All. A) redatto in conformità allo schema approvato con D.G.R. n 194 del 16/03/2016 e sottoscritto in data 15/2/2023 dal richiedente, recante gli obblighi e le condizioni cui è vincolata la concessione di acque pubbliche;
4. di stabilire che, ai sensi del DPGR 61/R/2016, della DGR 1219/2022 il canone di concessione è definito in €.98,98;
5. di precisare che la concessione di acque pubbliche ex R.D. 1775/1933 non riguarda aspetti qualitativi della risorsa idrica prelevata;
6. di trasmettere il presente atto alla società richiedente.

Avverso il presente provvedimento è ammesso ricorso all'Autorità Giudiziaria competente nei termini di legge.

IL DIRIGENTE

Allegati n. 1

A

ALLEGATO A

8c8d973aacd972da7862043e5f58a5527f0edff39be10625f08bbc863b32a5ea



REGIONE TOSCANA

DIREZIONE DIFESA DEL SUOLO E PROTEZIONE CIVILE

SETTORE GENIO CIVILE TOSCANA NORD

Responsabile di settore Enzo DI CARLO

Incarico: DECR. DIRIG. CENTRO DIREZIONALE n. 8656 del 21-05-2021

Decreto non soggetto a controllo ai sensi della D.G.R. n. 553/2016

Numero adozione: 4565 - Data adozione: 10/03/2023

Oggetto: R.D. 523/1904 - L. 37/1994 - Reg. 60/R/2016 - L.R. 41/2018 - Pratica n. 3634 - SIDIT n. 1013/2023 concessione ed autorizzazione idraulica per la realizzazione di una condotta fognaria in pressione con attraversamento del corso d'acqua denominato Gora Lazzari (cod. TN39630), lungo la via Nuova per Pisa, in loc. San Michele in Escheto, nel Comune di Lucca (LU)

Il presente atto è pubblicato integralmente sul BURT ai sensi degli articoli 4, 5 e 5 bis della l.r. 23/2007 e sulla banca dati degli atti amministrativi della Giunta regionale ai sensi dell'art.18 della l.r. 23/2007. E' escluso dalla pubblicazione l'allegato C nel rispetto dei limiti alla trasparenza posti dalla normativa statale.

Data certificazione e pubblicazione in banca dati ai sensi L.R. 23/2007 e ss.mm.: 13/03/2023

Documento informatico firmato digitalmente ai sensi del testo unico D.P.R. 28 dicembre 2000, n. 445, del D.Lgs. 7 marzo 2005, n. 82 e norme collegate, il quale sostituisce il testo cartaceo e la firma autografa.

Numero interno di proposta: 2023AD005334

IL DIRIGENTE

VISTO il R.D. 523/1904 “Testo unico delle disposizioni di legge intorno alle opere idrauliche delle diverse categorie” e s.m.i.;

VISTA la L. 37/94 “Norme per la tutela ambientale delle aree demaniali dei fiumi, torrenti, laghi e altre acque pubbliche”;

VISTA la L.R. 79/2012 “Nuova disciplina in materia di consorzi di bonifica. Modifiche alla L.R. 69/2008 e alla L.R. 91/1998. Abrogazione della L.R. 34/1994”;

VISTA la L.R. 80/2015 “Norme in materia di difesa del suolo, tutela delle risorse idriche e tutela della costa e degli abitati costieri”, ed in particolare l’art. 2 lett. i);

RICHIAMATI:

- il DPGR 60/R del 12/08/2016 “Regolamento in attuazione dell’articolo 5 della legge regionale 28 dicembre 2015 n. 80 “Norme in materia di difesa del suolo, tutela delle risorse idrica e tutela della costa e degli abitati costieri” recante disciplina del rilascio delle concessioni per l’utilizzo del demanio idrico e criteri per la determinazione dei canoni, come modificato dal DPGR 45/R dell’8/8/2017;
- il D.P.G.R. 42/R del 25/07/2018 “Regolamento per lo svolgimento delle attività di polizia idraulica, polizia delle acque, e servizio di piena, in attuazione dell’articolo 5 della legge regionale 28 dicembre 2015, n. 80 (Norme in materia di difesa del suolo, tutela delle risorse idrica e tutela della costa e degli abitati costieri).”

VISTA la L.R. 41/2018 “Disposizioni in materia di rischio di alluvioni e di tutela dei corsi d’acqua in attuazione del decreto legislativo 23 febbraio 2010, n. 49 (Attuazione della direttiva 2007/60/CE relativa alla valutazione e alla gestione dei rischi di alluvioni). Modifiche alla L.R. 80/2015 e alla L.R. 65/2014”;

VISTA la D.G.R.T. n. 1414 del 17/12/2018 – Disposizioni in materia di concessioni per l’occupazione del Demanio idrico – Modifiche alla D.G.R.T. 888/2017 “Determinazione dei canoni per l’uso del demanio idrico”;

VISTA la D.C.R.T. n. 103 del 06/12/2022: “Modifiche al reticolo idrografico e di gestione di cui alla legge regionale 27 dicembre 2012 n. 79, approvato con deliberazione del Consiglio regionale 28 luglio 2021, n.81.”;

VISTA la D.G.R.T. n. 1219 del 02/11/2022 “Aggiornamento dei canoni e degli indennizzi del demanio idrico al tasso di inflazione programmata per l’annualità 2022, ai sensi dell’articolo 6, comma 2 della L.R. 28 dicembre 2015 n. 80 ”;

VISTA la D.G.R.T. n. 1555 del 27/12/2022 “Aggiornamento dei canoni per l’uso del demanio idrico ai sensi della l.r. n. 80/2015 e del d.p.g.r. n. 60/R/2016 ”;

VISTA l’istanza di Concessione ed Autorizzazione Idraulica acquisita agli atti di questo Settore con prot. n. 0454108 del 23/01/2022 a cui è stato attribuito il numero di pratica idraulica n. 3634 e pratica SIDIT n. 1013/2023 presentata dalla Società TARABORI SRL, con sede legale in Comune di Montecarlo (LU), loc. Gossi, in via Romana 170, con CF. 01470450469, tramite il tecnico incaricato Geom. Marco Regoli, iscritto all’Ordine dei Geometri della Provincia di Lucca al n. 1356, costituita dai seguenti elaborati in forma digitale:

- relazione tecnica;
- estratti cartografici (reg. urbanistico e catastale);
- elaborato grafico (planimetria generale - sezione);
- relazione idraulica;
- documentazione fotografica

Elaborati ad integrazione dell’istanza presentati in data 02/02/2023 con prot. n. 0057293:

- Planimetria generale aggiornata;
- elaborato grafico con rappresentazione di un particolare costruttivo;
- relazione tecnica aggiornata.

DATO ATTO che la richiesta è volta ad ottenere l'uso a titolo esclusivo e temporaneo dell'area appartenente al Demanio dello Stato – Ramo idrico di pertinenza del corso d'acqua denominato Gora Lazzari (codice TN39630), identificata catastalmente nella partita speciale acque prospiciente al foglio 173, particelle 289 e 711, in località San Michele in Escheto, nel Comune di Lucca (LU), per la realizzazione di una condotta fognaria in pressione con attraversamento dello stesso corso d'acqua;

PRESO ATTO che, come indicato nella relazione idraulica redatta dall'Ing. Andrea Francesco Chines, sul corso d'acqua in esame immediatamente a monte dell'attraversamento in progetto è presente un sifone per il passaggio sotto il Rio Guappero, che determina una riduzione della portata in progetto;

PRESO ATTO che a valle dell'attraversamento in progetto è presente un tombino per l'attraversamento della strada provinciale che comporta un profilo di rigurgito tale da influenzare il tirante idraulico nella sezione di progetto;

PRESO ATTO che in base alle condizioni al contorno sopra richiamato il progettista ha stabilito di progettare la tubazione in attraversamento con un franco di 50 cm rispetto alle sponde attuali del canale;

PRESO ATTO che il richiedente ha provveduto al versamento di € 100,00 (euro cento/00) del 21/11/2022 per oneri istruttori, tramite bollettino postale su c.c.p. n. 1031575820 intestato alla Regione Toscana ed aver assolto alla marca da bollo di € 16,00 (sedici/00) in maniera virtuale con lo stesso pagamento unitamente agli oneri istruttori sempre in data 21/11/2022;

DATO ATTO che il Responsabile del procedimento è l'Ing. Francesco Scatena, nominato con ordine di servizio n. 23 del 25/11/2022;

CONSIDERATO che il tecnico progettista ha attestato le condizioni di compatibilità idraulica dell'uso richiesto dell'area del demanio idrico, di cui all'art. 3 comma 5 della L.R. 41/18;

DATO ATTO che la concessione dell'area demaniale può essere assentita con assegnazione diretta in quanto rientra tra quelle previste dall'art. 13 del Regolamento 60/R/2016 e successiva modifica;

VISTO in particolare l'art. 24 comma 6 del succitato Regolamento, ai sensi del quale la Concessione è rilasciata senza il disciplinare, dando atto che il presente decreto contiene gli elementi essenziali e le clausole che regolano il rapporto giuridico tra la Regione Toscana, in qualità di Amministrazione concedente (di seguito denominata "Concedente") e Concessionario;

RILEVATO che gli elaborati progettuali nella loro stesura finale, quelli che descrivono l'esecuzione delle opere per la richiesta in oggetto, ed ai quali si riferisce il seguente atto sono quelli sopra riportati e che, a seguito della verifica della completezza della documentazione, è stato assegnato alla Pratica idraulica il n. 3634 – Pratica SIDIT n. 1013/2023;

CONSIDERATO che:

- gli interventi previsti rientrano tra quelli autorizzabili ai sensi dell'art. 3 comma 2 della L.R. 41/2018;
- il progetto delle opere in oggetto presenta i requisiti per essere autorizzato con le prescrizioni di seguito riportate;
- la realizzazione dei lavori in oggetto è disciplinata dal Capo VII del R.D 523/1904 e dalla normativa regionale di riferimento;

DATO ATTO che, nella realizzazione delle opere dovranno essere osservate le prescrizioni tecniche, prescrizioni tecniche particolari e generali di seguito riportate e le disposizioni disciplinate dal Capo VII del RD. 523/1904 e dalla normativa nazionale e regionale di riferimento:

PRESCRIZIONI TECNICHE:

- durante l'esecuzione dei lavori non dovrà essere mai impedito o ostacolato il regolare deflusso delle acque né essere mai ridotta l'efficienza idraulica del tratto di corso d'acqua interessato dai lavori;
- durante l'esecuzione dei lavori dovranno essere messi in atto tutti gli accorgimenti e le precauzioni necessarie affinché l'interferenza con la dinamica fluviale non determini aggravio di rischio idraulico ed in generale pericolo per l'incolumità delle persone e danni ai beni pubblici e privati;

- tutte le opere provvisorie occorrenti per l'esecuzione dei lavori dovranno ingombrare il meno possibile l'alveo del corso d'acqua ed in ogni caso dovranno essere rimosse a lavori ultimati e comunque prima del sopraggiungere delle piene;
- tutti i lavori dovranno essere eseguiti a perfetta regola d'arte secondo le normative, le specifiche e le linee guida esistenti per i materiali da costruzione e le modalità realizzative;
- al termine dei lavori eventuali materiali di risulta dovranno essere allontanati dal cantiere e ripristinato lo stato dei luoghi;
- dovrà essere sempre garantito l'accesso all'alveo al personale del Genio Civile Toscana Nord od altro da tali Ente individuato, addetto alla vigilanza e alla manutenzione del corso d'acqua;
- i lavori che in qualsiasi modo interesseranno l'alveo del corso d'acqua dovranno essere eseguiti in condizioni meteorologiche favorevoli;
- al termine dei lavori dovrà essere ripristinato lo stato dei luoghi interessato dal cantiere e da occupazioni temporanee, comprensivo di tutte quelle aree che hanno visto il passaggio dei mezzi sia lungo le rive degli alvei che sulle viabilità di accesso;
- i lavori dovranno essere realizzati così come rappresentati negli elaborati grafici presenti;

PRESCRIZIONI TECNICHE PARTICOLARI:

- installazione di valvola di sicurezza per l'impianto di sollevamento che da pressione per l'immissione dei reflui nel tubo in progetto, al fine di prevenire danni alla tubazione ed eventuali sversamenti in alveo, o fenomeni di erosione;
- installazione di dispositivo di protezione delle sponde del corso d'acqua in corrispondenza della tubazione in progetto al fine di evitare fenomeni di erosione di sponda

PRESCRIZIONI GENERALI:

- l'autorizzazione di cui al presente atto riguarda esclusivamente l'esecuzione delle opere indicate in premessa, per cui ogni variazione od ogni ulteriore opera o attività non indicata negli elaborati progettuali inoltrati dovrà essere sottoposta ad ulteriore esame del Settore Genio Civile per la nuova eventuale autorizzazione prima della esecuzione;
- i lavori dovranno iniziare entro 12 (dodici) mesi dalla data di rilascio del presente atto pena la perdita di validità dello stesso. Nel caso in cui le opere non fossero ancora iniziate entro tale scadenza, l'autorizzazione deve essere considerata automaticamente decaduta senza ulteriore comunicazione da parte dello scrivente ufficio;
- l'autorizzazione di cui al presente atto ha validità di 36 (trentasei) mesi, dalla data di adozione del presente atto a pena di decadenza senza ulteriori comunicazione da parte dello scrivente Ufficio, salvo richiesta di rinnovo da presentarsi almeno 30 giorni prima della scadenza;
- le opere saranno eseguite a totale cura e spese del richiedente;
- il richiedente dovrà comunicare allo scrivente Settore la data di inizio lavori con un anticipo di almeno giorni 15 (quindici), la data di fine lavori entro giorni 15 (quindici) dalla loro ultimazione e trasmettere copia della dichiarazione di rispondenza delle opere stesse a quanto oggetto di autorizzazione e dell'avvenuto recepimento delle prescrizioni contenute nel presente atto;
- il richiedente, ai fini dell'esecuzione delle opere, è tenuto a munirsi di tutti i titoli abilitativi, autorizzativi e degli atti di assenso, comunque denominati, previsti dalle leggi vigenti;
- con il presente Decreto si intendono autorizzati, per tutta la durata della concessione, tutti gli interventi manutentivi ordinari che si rendessero necessari al corretto esercizio del bene concesso, nel rispetto comunque delle normative vigenti al momento;
- il concessionario dovrà comunicare preventivamente a questa Amministrazione, la data d'inizio dei predetti lavori manutentivi e dovrà altresì presentare, a corredo di tale comunicazione, documentazione tecnica esplicativa;

Il Concessionario inoltre:

- rimane il solo ed unico responsabile agli effetti del risarcimento di tutti i danni che fossero arrecati alla proprietà privata, a cose o persone per effetto di quanto autorizzato e comunque tenendo indenne la Regione Toscana da qualsiasi responsabilità, anche giudiziale, per eventuali danni, reclami o molestie che potessero derivare dai lavori in oggetto;
- è obbligato, ai sensi dell'art.2 del R.D. n.523/1904 ad eseguire a proprie spese e non appena ricevutane intimazione, tutte quelle varianti e modifiche, compresa anche l'eventuale demolizione delle opere stesse e la messa in pristino dello stato dei luoghi, che, a giudizio insindacabile dell'Autorità idraulica, si rendessero necessarie per garantire il buon regime idraulico o in seguito all'accertamento di effetti

dannosi delle opere stesse o per le variate condizioni del corso d'acqua o per ogni altro pubblico interesse che potesse sopravvenire;

- dovrà provvedere inoltre a ripristinare tempestivamente qualsiasi danno o guasto causato alle opere idrauliche ed al corso d'acqua in generale per effetto della presente autorizzazione, in conformità alle prescrizioni che saranno impartite dalla competente autorità idraulica;
- è tenuto alla osservanza delle disposizioni del R.D. 25/07/1904 n. 523 sulle opere idrauliche, nonché delle prescrizioni legislative e regolamentari vigenti, quali quelle concernenti la tutela delle acque pubbliche, dell'agricoltura, della fauna ittica, dell'industria, dell'igiene e della pubblica incolumità;
- dovrà provvedere alla manutenzione ordinaria e straordinaria dell'area demaniale e delle opere autorizzate anche in caso di danni dipendenti dal regime idraulico del fosso interessato;
- ad assumere la custodia dell'area demaniale in concessione, oltreché delle opere realizzate, mantenendole in buono stato, preservandole dal pericolo di distruzione o danneggiamento, salvaguardandole da intrusioni e manomissioni da parte di soggetti non autorizzati;
- a porre in essere tutte le misure necessarie a garantire la stabilità nel tempo dei manufatti, anche in dipendenza del mutevole regime del corso d'acqua, previo ottenimento dell'autorizzazione dell'Amministrazione Concedente, dichiarando fin d'ora di non aver nulla a pretendere per qualsiasi danno eventualmente occorso alle opere oggetto di concessione ed agli utilizzatori, per effetto delle piene e dei fenomeni di dinamica fluviale;
- a non mutare la destinazione del bene in concessione, né apportarvi aggiunte, innovazioni o altro senza la preventiva autorizzazione della Concedente, prendendo atto che tutte le opere addizionali e di migliorata autorizzate resteranno acquisite al demanio senza che il Concessionario possa avere diritto a rimborsi o indennizzi e che qualora il Concessionario esegua le predette opere senza autorizzazione sarà tenuto alla rimessa in pristino, a propria cura e spese, salvo che la Concedente non ritenga di mantenerle senza alcun onere a proprio carico; sarà tenuto inoltre al risarcimento degli eventuali danni;
- a non cedere la Concessione né subconcedere, anche parzialmente, il bene oggetto di concessione;
- il Concedente potrà disporre, mediante atto amministrativo, la revoca della presente concessione in qualunque momento, con effetto immediato, qualora intervengano ragioni di regimazione idraulica del corso d'acqua interessato o che l'opera stessa sia in seguito giudicata incompatibile per il buon regime idraulico del corso d'acqua interessato o ragioni di pubblica utilità o per qualsiasi ragione di pubblico interesse;

DATO ATTO che l'inadempimento da parte del Concessionario degli obblighi previsti dal presente Decreto di concessione, costituisce causa di decadenza, che si verifica in particolare nei casi di:

- a) violazione delle disposizioni e prescrizioni contenute in disposizioni legislative, regolamentari e nel presente Decreto;
- b) violazione del divieto di cessione della Concessione e di sub-concessione anche parziale dell'area;
- c) esecuzione dei lavori in difformità del progetto autorizzato. Prima di dichiarare la decadenza con apposito decreto, la Concedente comunicherà un termine non inferiore a 30 giorni entro il quale il Concessionario potrà presentare le proprie deduzioni;

RICORDATO che:

- al Concessionario dichiarato decaduto non spetterà;
- qualora il Concessionario non ottemperi a quanto sopra, si farà luogo all'esecuzione d'ufficio in danno del Concessionario, salvo che su istanza di questi l'Amministrazione concedente non ritenga di esonerarlo, nel qual caso il Concessionario non avrà diritto a compensi od indennizzi di sorta, e fatta salva la facoltà della Concedente di acquisire le opere al demanio, senza oneri per l'amministrazione;
- per quanto non espressamente previsto dal presente Decreto di Concessione si applicano le vigenti disposizioni, di legge e di regolamento, statali e regionali, ed in particolare il codice civile, la normativa concernente il buon regime delle acque, nonché l'igiene e la sicurezza pubblica, l'edilizia e l'urbanistica vigenti nel territorio dove i beni sono ubicati;

DATO ATTO che il Concedente potrà disporre, mediante atto amministrativo, la revoca della presente concessione in qualunque momento, con effetto immediato, qualora intervengano ragioni di regimazione idraulica del corso d'acqua interessato o che l'opera stessa sia in seguito giudicata incompatibile per il buon regime idraulico del corso d'acqua interessato o ragioni di pubblica utilità o per qualsiasi ragione di pubblico interesse;

RITENUTO, sulla base dell'esperita istruttoria, di stabilire in anni 9 (nove) la durata della concessione, che potrà essere rinnovata nei soli casi previsti dal Regolamento e con le modalità nel medesimo stabilite, esclusivamente a seguito di istanza da presentare almeno 30 (trenta) giorni prima della scadenza del termine di concessione;

PRESO ATTO di tutta la documentazione tecnica, allegata al presente atto quale parte integrante e sostanziale, consistente in: Relazione tecnica (All. A), Estratti cartografici (reg. urbanistico e catastale) (All. B), Relazione idraulica (All. C), Elaborato grafico (planimetria generale - sezione) (All. D), Documentazione fotografica (All. E), Planimetria generale aggiornata (All. F), ed Elaborato grafico con rappresentazione di un particolare costruttivo(All. G);

DATO ATTO che il canone demaniale annuo per l'uso richiesto (Uso 1.6 – attraversamenti aerei con elettrodotti – altri attraversamenti), determinato secondo D.G.R.T. n. 1555 del 27/12/2022 “Aggiornamento dei canoni per l'uso del demanio idrico ai sensi della l.r. n. 80/2015 e del d.p.g.r. n. 60/R/2016 ”, è determinato in € 280,00 (euro duecentottanta/00) per singolo attraversamento;

CONSIDERATO che con nota protocollo AOOGR T Prot. 0074679 del 13/02/2023 è stato richiesto al soggetto istante, per il rilascio della Concessione/Autorizzazione, di effettuare il versamento di € 256,67 (euro duecentocinquantesi/67) quale rateo mensile di 11/12 per il canone 2023, di € 280,00 (euro duecentottanta/00) quale deposito cauzionale richiesto a garanzia del pagamento del canone e degli adempimenti relativi alla concessione, e di € 128,34 (euro centoventotto/34) per l'imposta regionale anno 2023;

DATO ATTO che il richiedente ha provveduto in data 14/02/2023 ad effettuare il versamento su conto IBAN IT41 X076 0102 8000 0103 1581 018 di:

- € 256,67 (euro duecentocinquantesi/67) quale rateo mensile di 11/12 per il canone 2023;

DATO ATTO che il richiedente ha provveduto in data 14/02/2023 ad ad effettuare il versamento su conto IBAN IT70 J076 0102 8000 0001 1899 580 di:

- € 128,34 (euro centoventotto/34) per l'imposta regionale anno 2023;

DATO ATTO che il richiedente ha provveduto in data 14/02/2023 ad effettuare il versamento su conto IBAN IT41 X076 0102 8000 0103 1581 018 di:

- € 280,00 (euro duecentottanta/00) quale deposito cauzionale richiesto a garanzia del pagamento del canone e degli adempimenti relativi alla concessione;

DATO ATTO che l'imposta di bollo di € 16,00 (euro sedici/00) da apporre sul presente atto è stata assolta tramite marca da bollo Id. n 01201153384506 del 11/02/2022;

DATO ATTO che il presente atto è sostanzialmente conforme allo schema approvato con Decreto del Direttore n. 463 del 12/02/2016;

RILEVATO che l'inosservanza delle condizioni e prescrizioni cui è vincolato il presente provvedimento, al pari dell'inosservanza delle norme contenute nel Capo VII del R.D. 523/1904, comporterà denuncia all'Autorità Giudiziaria ai sensi dell'art. 374 della L. 2248/1865 allegato F);

DECRETA

1. DI RILASCIARE a favore della Società TARABORI SRL, con sede legale in Comune di Montecarlo (LU), loc. Gossi, in via Romana 170, con CF. 01470450469, la concessione, per l'uso a titolo esclusivo e temporaneo dell'area appartenente al Demanio dello Stato Ramo Idrico di pertinenza del corso d'acqua denominato Gora Lazzari (codice TN39630), relativa all'attraversamento del corso d'acqua di cui sopra con una condotta fognaria in pressione, nel Comune di Lucca (LU), così come sopra descritto e rappresentato negli elaborati sopra elencati della Pratica idraulica n. 3634 – Pratica SIDIT n. 1013/2023;
2. DI AUTORIZZARE la Società TARABORI SRL allo svolgimento dei lavori per la realizzazione di una condotta fognaria in pressione con attraversamento del corso d'acqua denominato Gora Lazzari afferente al Reticolo Idrografico con codice TN39630, ubicati in via Nuova per Pisa, in loc. San Michele in Escheto, nel Comune di Lucca (LU), ai soli fini idraulici ai sensi e per gli effetti dell'art. 2, comma 1, lettera i) e lettera n) della L.R. 80/2015 e degli artt. 2, 93, 95, 97 e 98 così come sopra descritto e rappresentato negli elaborati sopra elencati allegati alla Pratica idraulica n. 3634 – Pratica SIDIT n. 1013/2023;

3. DI PRENDERE ATTO di tutta la documentazione tecnica, allegata al presente atto quale parte integrante e sostanziale, consistente in: Relazione tecnica (All. A), Estratti cartografici (reg. urbanistico e catastale) (All. B), Relazione idraulica (All. C), Elaborato grafico (planimetria generale - sezione) (All. D), Documentazione fotografica (All. E), Planimetria generale aggiornata (All. F), ed Elaborato grafico con rappresentazione di un particolare costruttivo (All. G);
4. DI DARE ATTO che la concessione di cui al presente atto è rilasciata ai soli fini di tutela delle opere idrauliche e del buon regime delle acque pubbliche, giusto l'art. 2 del R.D. 523/1904, e pertanto fa salvi e impregiudicati i diritti di terzi. Il destinatario è tenuto a munirsi di tutti gli ulteriori titoli abilitativi e atti di assenso previsti dalle leggi vigenti;
5. DI DISPORRE che la realizzazione delle opere sia sottoposta alle prescrizioni tecniche, prescrizioni tecniche particolari e prescrizioni generali individuate in premessa, e nessuna variazione potrà essere introdotta senza la preventiva autorizzazione da parte di questo Settore;
6. DI STABILIRE che l'autorizzazione all'esecuzione delle opere ha validità di anni 3 dalla data di adozione del presente atto;
7. DI STABILIRE che la concessione ha durata di anni 9 (nove) a decorrere dalla data di adozione del presente Decreto, e verso il pagamento del canone demaniale da corrispondere entro il 31 dicembre di ogni anno di riferimento dell'importo stabilito con appositi atti dalla Giunta regionale, determinato in € 280,00 (euro duecentottanta/00) salvo rivalutazione ISTAT, così come dettagliato in premessa;
8. DI NOTIFICARE il presente atto tramite PEC al richiedente;
9. DI DARE ATTO che avverso il presente provvedimento è ammesso ricorso nei confronti dell'autorità giudiziaria competente nei termini di legge.

IL DIRIGENTE

Allegati n. 7

- A* *Relazione tecnica*
f97ce3a093b2108549aae48858cf69972281b8d6f790e5919454782d4134f21f
- B* *Estratti Cartografici*
0cf7b3246f0a2690c06cd95daa0662b82e446c55e32f305308ab3a0432d49b7c
- C* *Relazione idraulica*
68c2ba35edc74d2a58ce8466f8e7b158d3d605ad01afc58705bf446b437c6486
- D* *Elaborato Grafico*
ca0326437b547b9e4b68356021924e7ba92eaa7a5d649729401978b774ace7d9
- E* *Documentazione Fotografica*
224d8eefd635079e6fca6cf079d71011c0d397b8307328ac689a49156c4f61ce
- F* *Planimetria*
1d76e1c854ad422dd516a7e9be0c8b7a4e1b49e2d62186c24f9080986f12ad2b
- G* *Elaborato Grafico 2*
a04f9c31c0367163006b12b344a971611fe78f7e095b816ff763497e439a7714

Spett.le Regione Toscana
Settore Genio Civile Toscana Nord

RELAZIONE TECNICA

Il sottoscritto Geom. Marco Regoli, iscritto al n. 1356 del Collegio dei Geometri della Provincia di Lucca, con studio ad Altopascio in via S. Jacopo al n. 11, tecnico incaricato della presentazione di una richiesta di Autorizzazione Idraulica e Concessione di Suoli per la posa di una tubazione di scarico sulla Gora Lazzari lungo la via Nuova per Pisa all'altezza del civico 363

PREMESSO

- Che l'immobile in oggetto, di proprietà della società Tarabori s.r.l. con sede a Montecarlo in via Romana al n. 170, è sprovvisto di un allaccio alla pubblica fognatura comunale e che attualmente il suo sistema di smaltimento non risulta adeguato alle vigenti normative in materia;
- Che è intenzione della proprietà regolarizzare la situazione attuale dotando lo stabile di un collegamento con la fognatura dinamica comunale;
- Che la linea della condotta fognaria gestita dalla società Geal s.p.a. passa lungo la via Nuova per Pisa;
- Che per poter collegare l'immobile alla rete fognaria è necessario attraversare la Gora Lazzari con una condotta in pressione dato che le quote altimetriche non consentono uno smaltimento a gravità,

TUTTO CIO' PREMESSO, CHIEDE

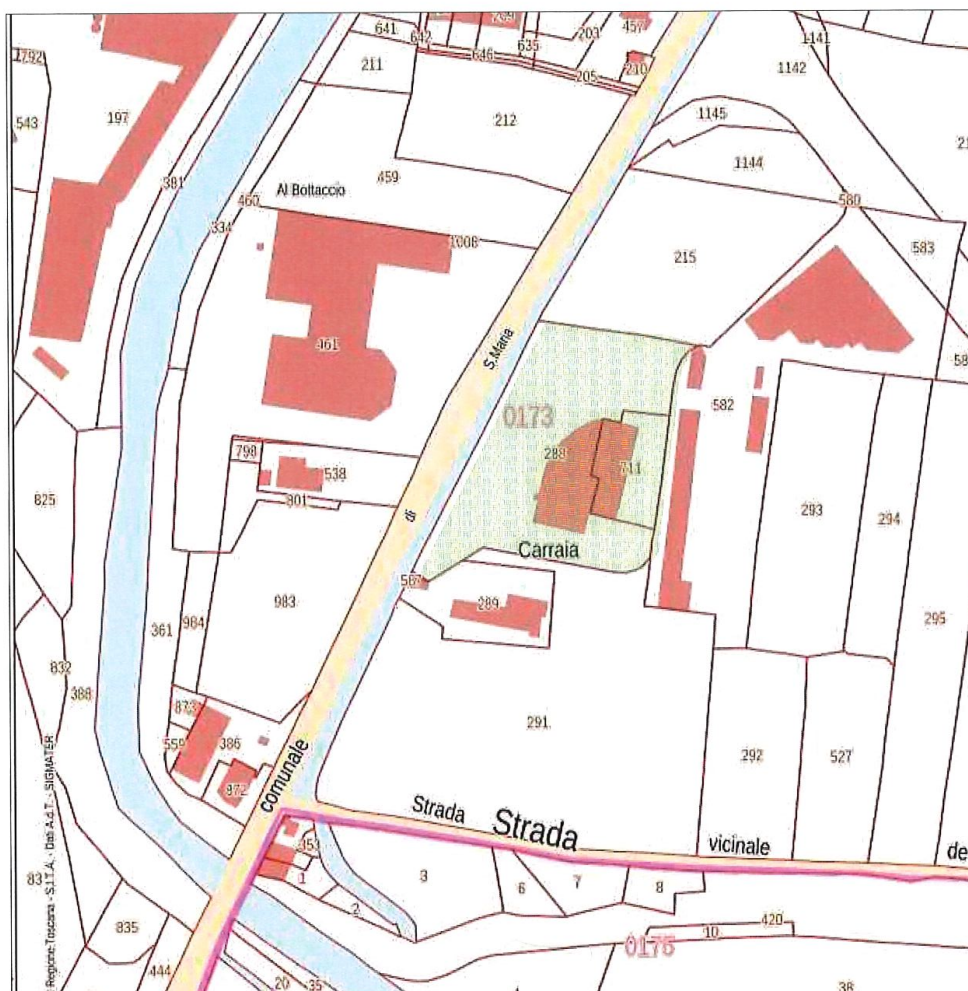
Il rilascio di un'autorizzazione per consentire la posa della condotta di scarico che prevederà l'installazione di una tubazione in materiale plastico, incamiciata in una conduttura in acciaio inox, che passerà al di sopra del fossato ad un'altezza minima dal piano arginale della via Nuova per Pisa di minimo 50 cm., così come indicato dalla Relazione Idrologica ed Idraulica allegata alla presente. Si precisa che dalla stazione di sollevamento collocata in prossimità dell'edificio da allacciare, al pozzetto sifonato, che sarà posto tra la via Nuova per Pisa e la Gora Lazzari, la condotta non avrà giunture e sarà costituita da un'unica tubazione. Per una maggior comprensione di quanto richiesto si rimanda agli elaborati grafici.

Altopascio, lì 02/02/23

Il Tecnico



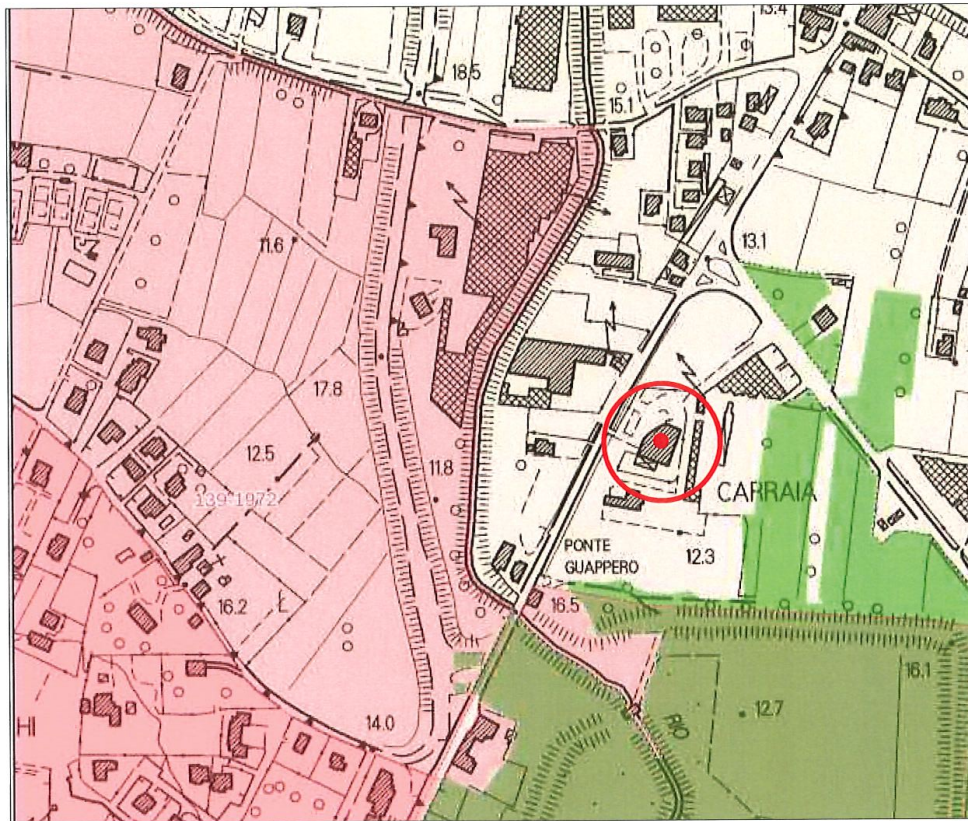
ESTRATTO DI MAPPA CATASTALE



Scala 1: 2000

- Foglio 173
- mappali 288 sub 4,5,6,7,8,9,10,11,12
- mapp 711 sub 2,3,7,8,9,10,11,12,13

ESTRATTO DI PIANO DI INDIRIZZO TERRITORIALE

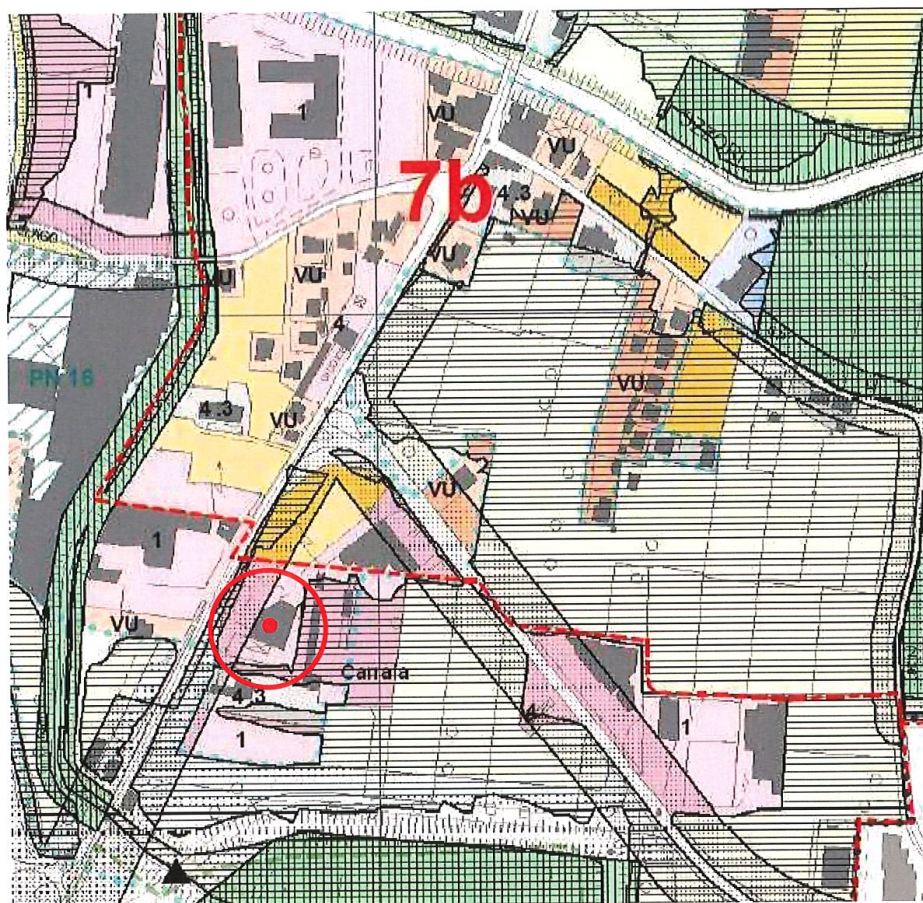






Scala 1: 5000



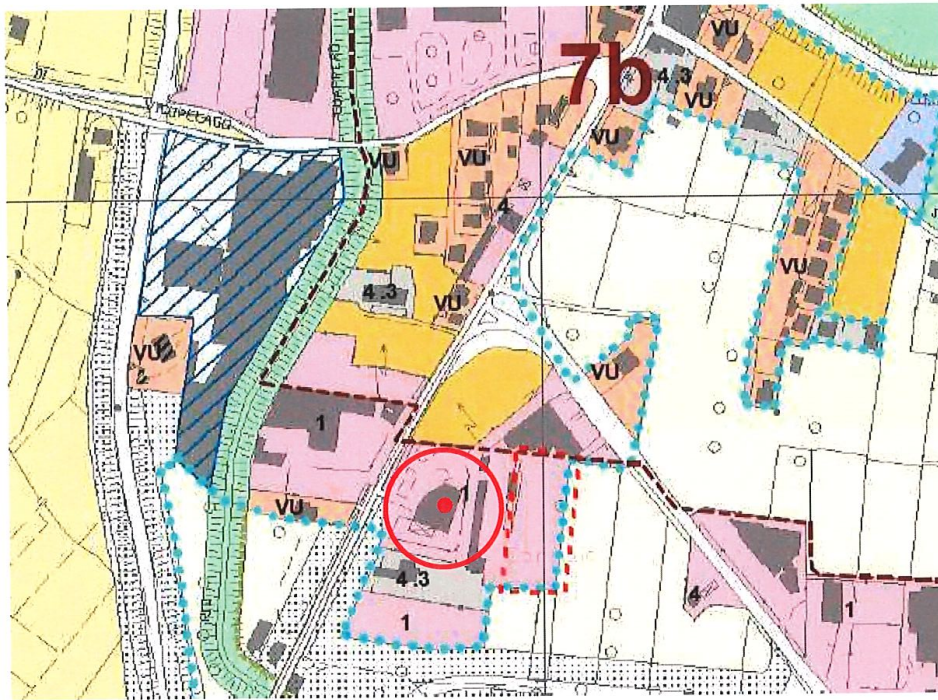
Fabbricato oggetto d'intervento

ESTRATTO DI R.U.C.
URB13 – Carte ricognitive dei vincoli
 Scala 1:5000



-  AREE CON FATTIBILITA' IDRAULICA 4
-  VARIANTE DI ADEGUAMENTO AL P.A.I. RELATIVA AL BACINO DELL'OZZERI
CONDIZIONAMENTI DI NATURA IDRAULICA SETTORE 1 (art. 18.1) - SETTORE 2 (art. 18.2) - SETTORE 3 (art. 18.3)
-  LIMITE DI RISPETTO STRADALE
-  LIMITE UTOE

ESTRATTO DI R.U.C.
URB13 – Destinazioni urbanistiche
Scala 1:5000



AREE INSEDIATIVE

- AREE RESIDENZIALI (UI art. 105) (UR art. 106) (PM art. 107) (PL art. 108)
 (VU art. 109) (CU - OU - QU - DU art. 110)
- AREE RESIDENZIALI IN TERRITORIO AGRICOLO (VC, OC, CC, QC, PP, SP art. 111)
- AREE PRODUTTIVE RICONVERTIBILI (UI art. 113) (UR art. 114) (PM art. 115)
- AREE PRODUTTIVE ISOLATE (P art. 116) (V - O - C - Q art. 117) (D art. 118)
- * AREE PRODUTTIVE CONCENTRATE (UR art. 119) (PM art. 120)
- PUI AREA EX STABILIMENTO BERTOLLI art. 121
- ▲ AREE PRODUTTIVE PER LA DELOCALIZZAZIONE art. 122
- n AREE TERZIARIE

1 - commerciali	art. 124	3 - ricettive	art. 126
2 - direzionali	art. 123	4 - distributori	art. 125

AOGGRT / AD Prot. 0454108 Data 23/11/2022 ore 16:36 Classifica P.080.075.

Art. 124 427 - Aree per attività commerciali

gli spazi, porticati o meno, su cui si affacciano gli stabilimenti, gli uffici, i locali di vendita, gli esercizi pubblici, gli sportelli bancari e, in genere, le attività aperte al pubblico;

gli spazi pedonali a verde alberato attrezzato per il gioco ed il verde di arredo stradale e urbano;

i collegamenti pedonali, alberati o meno, con i servizi pubblici;

gli accessi carrai ed i parcheggi per i veicoli di rifornimento e per quelli dei clienti, separandoli e dosandoli opportunamente;

i parcheggi, anche con soluzioni a più livelli, e gli altri standard nella misura indicata dal precedente art. 11.⁽⁷⁾

124.3.1 ~~127.3.3~~ - ferma restando la possibilità di mantenere -se superiore- il volume esistente alla data del 8/4/2002, debbono essere rispettati i seguenti indici e parametri:

- o H = 11 m.
- o If o It = 2,5 mc./mq.
- o Q = 40%

124.4 ~~127.4~~ - Non sono ammessi interventi che comportino attivazione di nuove strutture medie o grandi di vendita al dettaglio (categorie B2.2 e B2.3) o l'ampliamento di queste fatti salvi i casi di strutture di seguito previste:

- o n. 1 insediamento di grande struttura di vendita, se consentito dalla normativa regionale, e n. 3 insediamenti di media struttura di vendita con superficie di vendita di mq. 800 ciascuna in loc. le Catene, S. Vito.
- o n. 1 insediamento di grande struttura di vendita, se consentito dalla normativa regionale, in S. Concordio loc. "Ai Chiariti";
- o n. 1 insediamento di media struttura di vendita, se consentito dalla normativa regionale, in via di Tempagnano, Arancio;
- o n. 3 insediamenti di media struttura di vendita categoria (B.2.2) con superfici di vendita di mq. 800 ciascuna in Lucca loc. le Cornacchie. In tali insediamenti di medie strutture non è ammessa la tipologia di vendita alimentare, sono invece consentiti esercizi di vicinato B2.1 con superficie di vendita non superiore a 250 mq. ciascuno. E' consentita la realizzazione di superficie accessoria a quella di vendita (magazzini, depositi, uffici), oltre alle superfici per attività di categoria C1.1, C4, B3.1, B3.2, fino ad un massimo di ulteriori 2.800 mq.⁽⁷⁾

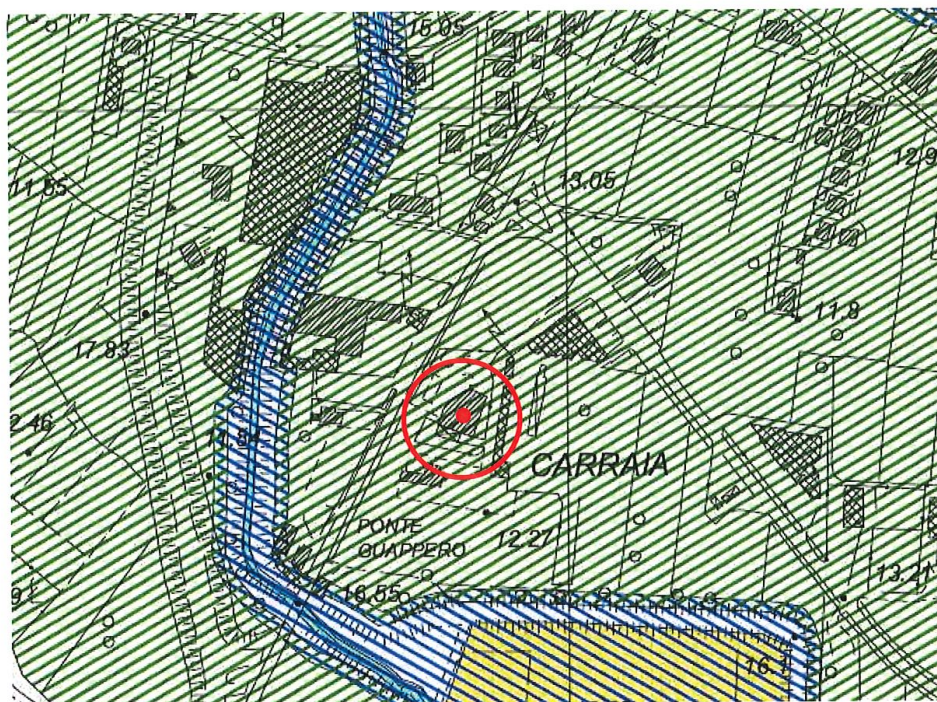
127.5 Sono ammessi l'attivazione e l'ampliamento di medie e grandi strutture di vendita quando l'intervento avvenga per accorpamento di superfici di vendita di esercizi di vicinato o di medie strutture di vendita, esistenti alla data di adozione del presente provvedimento, nel territorio comunale, autorizzati alla vendita in base alla Legge 426/71 per le tabelle I, Ia, II, VI, IX. La superficie di vendita da accorpare è pari alla somma di quelle degli esercizi che si intendono concentrare, riconoscendo un minimo di mq. 250 per ogni esercizio preesistente, distinto tra settore alimentare e non alimentare.⁽⁷⁾

127.6 E' altresì consentita l'apertura di una nuova media o di una nuova grande struttura di vendita solo previo accorpamento tra più strutture di vicinato ovvero più medie strutture,

ESTRATTO DI R.U.C.

AP.13 – Carta degli Ambiti A1 e B e delle Aree di pertinenza Fluviale

Scala 1:5000



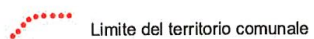
Ambiti A1 e B

(Del. C.R.T. n. 12/2000)

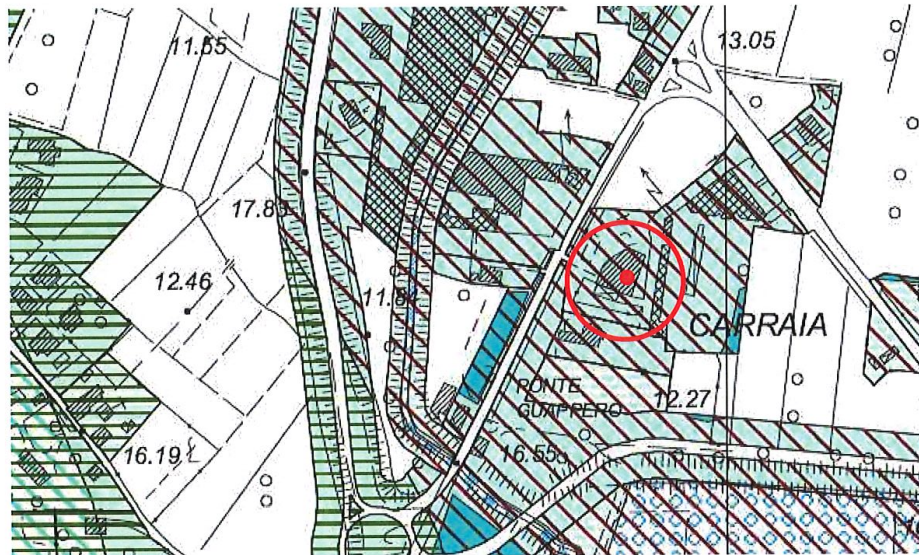


Aree di pertinenza fluviale

(Del. C.P. n. 189/2000)



ESTRATTO DI R.U.C.
CF.13 – Carta della Fattibilità
Scala 1:5000



LEGENDA

CLASSI DI FATTIBILITA' GEOMORFOLOGICA-GEOTECNICA

Classe	Caratteri
1g	FATTIBILITA' GEOLOGICA SENZA PARTICOLARI LIMITAZIONI
2g	FATTIBILITA' GEOLOGICA CON NORMALI VINCOLI DA PRECISARE A LIVELLO DI PROGETTO
2gg	
3g	FATTIBILITA' GEOLOGICA CONDIZIONATA
3gg	
4g	FATTIBILITA' GEOLOGICA LIMITATA
4gg	
2l	FATTIBILITA' GEOTECNICA CON NORMALI VINCOLI DA PRECISARE A LIVELLO DI PROGETTO
3s	FATTIBILITA' CONDIZIONATA PER SUBSIDENZA
3d	FATTIBILITA' CONDIZIONATA PER DINAMICA TORRENTIZIA
4d	FATTIBILITA' LIMITATA PER DINAMICA TORRENTIZIA
4dd	



CLASSI DI FATTIBILITA' IDRAULICA

	Classe	Caratteri
	1i	FATTIBILITA' IDRAULICA SENZA PARTICOLARI LIMITAZIONI
	2i	FATTIBILITA' IDRAULICA CON NORMALI VINCOLI DA PRECISARE A LIVELLO DI PROGETTO
	3i	FATTIBILITA' IDRAULICA CONDIZIONATA
	4i	FATTIBILITA' IDRAULICA LIMITATA
	4ii	
	4iii	
	4ao	FATTIBILITA' LIMITATA IN ALVEO FLUVIALE ORDINARIO
	4ag	FATTIBILITA' LIMITATA IN AREA GOLENALE
	4ae	FATTIBILITA' LIMITATA IN FASCIA DI ESPANSIONE FLUVIALE









ESTRATTO DI R.U.C.

PG.13 – Carta della Pericolosità geomorfologica e geotecnica
Scala 1:5000

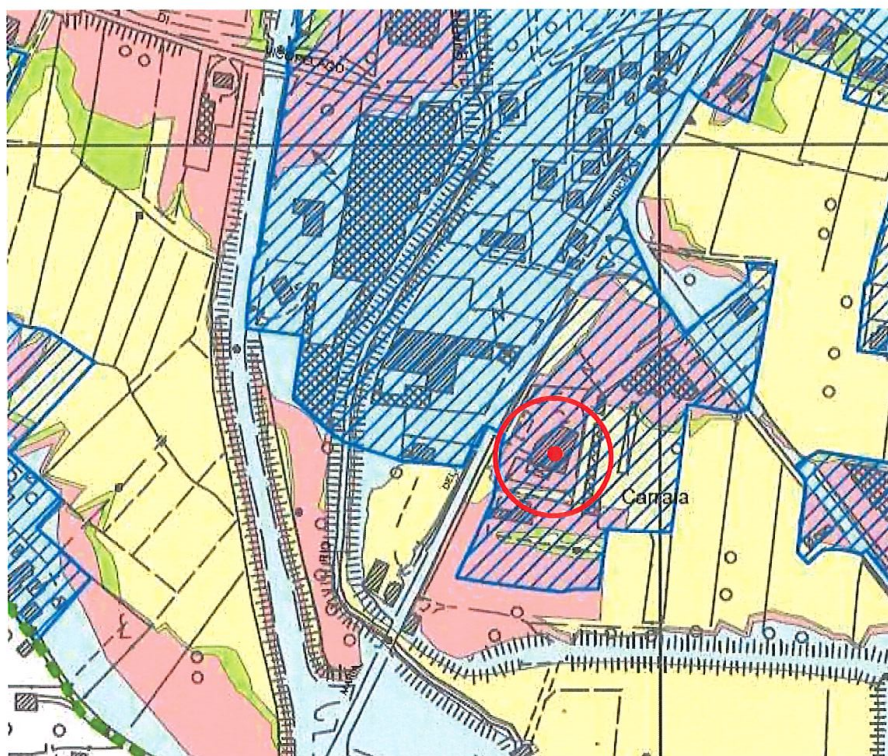
**LEGENDA****Classi di pericolosità geomorfologica e geotecnica**

(P.T.C., approvato con delibera C.P. di Lucca n. 189 del 13/12/2000)

Pericolosità geomorfologica del territorio collinare

	Classe	Pericolosità	Caratteri
	1g	IRRILEVANTE	Aree con assenza sia di forme e processi geomorfologici attivi o quiescenti, sia di fattori geologici e/o morfologici predisponenti l'attivazione di processi morfo-evolutivi.
	2g	BASSA	Aree con assenza di forme e processi geomorfologici attivi o quiescenti nelle quali sono al massimo prevedibili, sulla base di valutazioni geologiche, litotecniche e clivometriche, limitati processi di degrado superficiale riconoscibili e neutralizzabili a livello di intervento diretto.
	3ag	MEDIO-BASSA	Aree interessate da frane quiescenti e/o da indicatori geomorfologici precursori di fenomeni di instabilità nelle quali non si possono escludere riattivazioni o attivazioni di movimenti di massa di complessiva bassa intensità. Frane inattive, per cause naturali o artificiali, di medie o grandi dimensioni.
	3bg	MEDIO-ALTA	Aree interessate da frane quiescenti o da indicatori geomorfologici precursori di fenomeni di instabilità nelle quali sono prevedibili attivazioni o riattivazioni di movimenti di massa di media intensità. Aree prive delle forme e degli indicatori di cui sopra, ma nelle quali la presenza di particolari caratteri litologici, giaciturali e clivometrici non escludono la possibilità di attivazione di movimenti di massa di media-elevata intensità.
	4g	ELEVATA	Aree interessate da frane attive suscettibili di espansione areale o comunque non classificabili di bassa intensità complessiva. Aree interessate da diffusi fenomeni di degrado attivo di qualsiasi intensità. Aree interessate da frane quiescenti o da indicatori geomorfologici precursori di fenomeni di instabilità nelle quali sono prevedibili attivazioni o riattivazioni di movimenti di massa di elevata intensità.
	4g*	ELEVATA	Aree interessate da frane attive o da altri fenomeni di degrado attivo con progetti di bonifica approvati e finanziati.

VARIANTE DI ADEGUAMENTO AL P.A.I. RELATIVO AL BACINO DELL'OZZERI
 TAV 5 – Carta di condizionamenti di natura idraulica
 Scala 1:5000



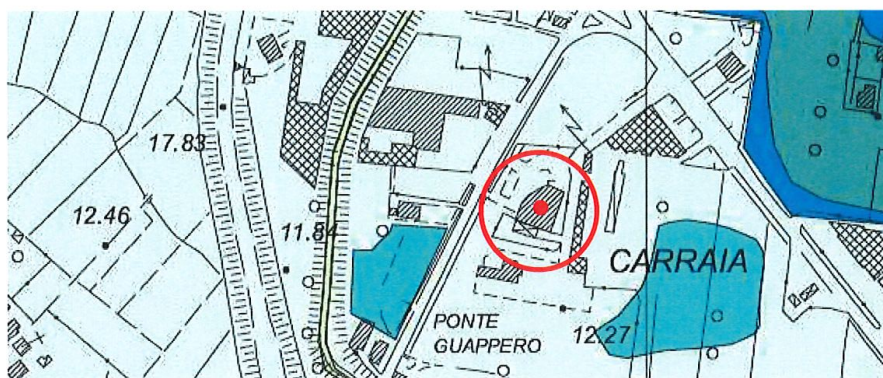
Legenda

- confine comunale
- limite di variante
- area interessata dal Progetto "Contratto di quartiere II"
- settore 1 art. 18.1
- settore 2 art. 18.2
- ➔ ■ settore 3 art. 18.3
- settore 4 art. 18.4
- ▨ tessuto insediativo

18.3 - Le aree ricadenti nel Settore III della TAV. 5 "CARTA DEI CONDIZIONAMENTI DI NATURA IDRAULICA", corrispondenti alle aree inondabili da eventi con tempo di ritorno duecentennale, sono soggette a edificabilità condizionata ed assoggettate alle seguenti disposizioni.

1. Interventi di nuova edificazione o nuove infrastrutture diverse da quelle a rete sono consentiti solo all'interno del tessuto insediativo e nella specifica area interessata dal "Progetto di Contratto di Quartiere II", quest'ultima così come delimitata nella "CARTA DEI CONDIZIONAMENTI DI NATURA IDRAULICA" e per la quale è già stato redatto un progetto di opere di messa in sicurezza idraulica per tempi di ritorno di 200 anni ed acquisito il parere favorevole dell'Autorità di Bacino. Tale progetto è stato redatto sulla base di studi idrologico-idraulici dimostranti che non viene aumentato il livello di rischio in altre aree con riferimento anche agli effetti dell'eventuale incremento dei picchi di piena a valle.
2. Relativamente agli interventi di nuova edificazione previsti nel tessuto insediativo, la obbligatoria messa in sicurezza rispetto ad eventi con tempo di ritorno di 200 anni può essere conseguita anche tramite adeguati sistemi di autosicurezza, nel rispetto delle seguenti condizioni
 - dimostrazione dell'assenza o dell'eliminazione di pericolo per le persone e i beni;
 - dimostrazione che gli interventi non determinano aumento delle pericolosità in altre aree.
3. Sul patrimonio edilizio esistente sono consentiti, oltre agli interventi ammessi per il settore 2, cambi di destinazione d'uso, interventi di sostituzione edilizia ed interventi che, senza conseguire aumenti di superficie coperta, possano pervenire ad un riassetto complessivo degli organismi edilizi esistenti e degli spazi urbani ad essi appartenenti. Per tali interventi è fatto obbligo di porre gli edifici in sicurezza idraulica rispetto ad eventi con tempo di ritorno duecentennale ed adottare gli accorgimenti necessari alla mitigazione del rischio in termini di danni a cose.
4. Sono consentiti interventi per i quali venga dimostrato che la loro natura è tale da non determinare pericolo per persone e beni, da non aumentare la pericolosità in altre aree e purchè siano adottate, ove necessario, idonee misure atte a ridurre la vulnerabilità. A titolo esemplificativo rientrano tra gli interventi di cui sopra le piscine, le tettoie, i pergolati ed i piccoli annessi agricoli (max 25 mq) necessari alla conduzione del fondo nelle aree agricole, etc. etc
5. Della sussistenza delle condizioni di cui sopra deve essere dato atto nel procedimento amministrativo relativo al titolo abilitativo all'attività edilizia.
6. Fino alla certificazione dell'avvenuta messa in sicurezza conseguente la realizzazione, il collaudo e classifica rilasciata dall'ente competente in materia delle opere idrauliche accompagnata dalla delimitazione delle aree risultanti in sicurezza, non può essere rilasciata dichiarazione di abitabilità e di agibilità.

ESTRATTO DI R.U.C.
PI.13 – Carta della Pericolosità Idraulica
Scala 1:5000



LEGENDA

Classi di pericolosità idraulica

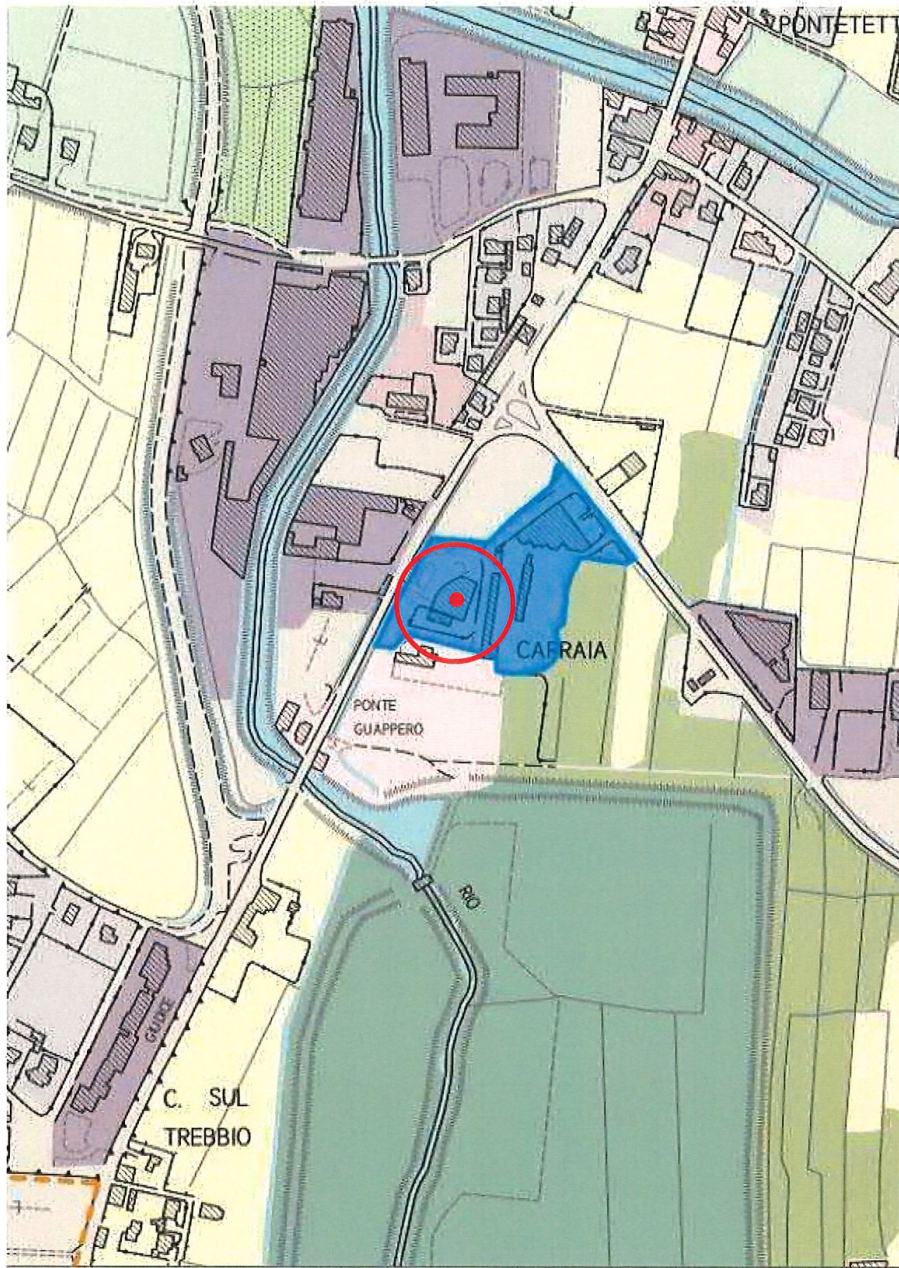
(P.T.C., approvato con delibera C.P. di Lucca n. 189 del 13/12/2000)

	Classe	Pericolosità	Caratteri
	1i	IRRILEVANTE	Aree collinari o montane sopraelevate di almeno 1 m rispetto al limite esterno dell'alveo di naturale esondazione o 2 m rispetto al ciglio di sponda, prive di notizie storiche di precedenti inondazioni o allagamenti da ristagno.
	2i	BASSA	Aree di pianura: - prive di notizie storiche di precedenti inondazioni; - con notizie storiche di ristagni con frequenza ricorrente o inferiore di classe I.
	3ai	MEDIO-BASSA	Aree di pianura con notizie storiche di: - eventi alluvionali ricorrenti o frequenti di classe I; - ristagni ricorrenti, frequenti od occasionali di classe II.
	3bi	MEDIO-ALTA	Aree di pianura con notizie storiche di: - eventi alluvionali frequenti o ricorrenti di classe II.
	4i	ELEVATA	Aree di pianura con notizie storiche di: - eventi alluvionali frequenti o ricorrenti di classe III o superiore; - ristagni stagionali, ricorrenti o frequenti di classe III o superiore.
	4ao	ELEVATA	Alveo fluviale ordinario in modellamento attivo: porzione dell'alveo raggiungibile dalle piene stagionali caratterizzata da ciottolame mobile, depositi sabbiosi e limosi sciolti; la vegetazione eventualmente presente è per lo più arbustiva.
	4ag	ELEVATA	Aree golenali: fasce a lato dell'alveo, comprese tra le sponde del corso d'acqua e gli argini maestri, nelle quali le acque si espandono con andamento stagnante o comunque diverso da quello della corrente principale del fiume.
	4ae	ELEVATA	Aree di naturale esondazione e di tutela dei caratteri ambientali dei corsi d'acqua: aree essenzialmente di fondovalle caratterizzate da indicatori idrogeomorfologici e talora biologici naturali nelle quali il legame con il corso d'acqua è ancora evidente.

Tratti di corsi d'acqua oggetto di verifiche idrauliche a supporto della redazione del R.U.

Limite del territorio comunale

ESTRATTO PIANO OPERATIVO
Scala 1:5000



ESTRATTO NTA Piano Operativo

PIANO OPERATIVO

Riepilogo normativa vigente sull'area selezionata

Superficie area: 15835 mq

NORMATIVA VIGENTE SULL'AREA

Riferimenti al Piano Strutturale	Area ricadente all'interno del territorio urbanizzato
Urbanizzazioni recenti e contemporanee prevalentemente produttive o specialistiche (D)	Tessuti a proliferazione produttiva (mista) lineare lungo strada (D1)

Riferimenti al Piano Strutturale

Area ricadente all'interno del territorio urbanizzato

- Art. 12. Perimetro del territorio urbanizzato, limite dei centri abitati e altri elementi identificativi

Urbanizzazioni recenti e contemporanee prevalentemente produttive o specialistiche (D)

Tessuti a proliferazione produttiva (mista) lineare lungo strada (D1)

- Art. 35. Tessuti a proliferazione produttiva (mista) lineare lungo strada (D1)

Art. 12. Perimetro del territorio urbanizzato, limite dei centri abitati e altri elementi identificativi

1. Il P.Q. riporta con apposita simbologia e caratterizzazione grafica nelle cartografie del quadro progettuale i riferimenti generali al P.S. vigente ed in particolare lo schema di riferimento delle M.T.O.E (di cui all'art. 17 della Disciplina di piano del P.S.) e il "Perimetro del Territorio urbanizzato" (di cui all'art. 12 della Disciplina di piano del P.S.), indicati ai soli fini delle verifiche di coerenza e conformità al P.S. vigente delle previsioni del P.Q., tenendo conto delle diverse proiezioni geometriche, delle caratteristiche aerofotogrammetriche, dei relativi ancoraggi topologici conseguenti al passaggio di scala e all'utilizzo di differenti basi cartografiche tra P.S. e P.Q., secondo le elaborazioni cartografiche allo scopo effettuate dallo stesso P.Q.

2. Il Perimetro del territorio urbanizzato costituisce il riferimento, non prescrittivo, per la delimitazione dei "centri abitati" in applicazione del vigente Codice della Strada da effettuare con apposito atto soggetto ad aggiornamento, anche tenendo conto dello stato e degli insediamenti a seguito dell'attuazione delle previsioni dello stesso P.Q. e delle variazioni demografiche e socio-economiche intervenute.

Art. 35. Tessuti a proliferazione produttiva (mista) lineare lungo strada (D1)

1. **Definizione.** Comprende gli immobili qualificati dal P.S. come "Tessuti lungo strada a proliferazione lineare produttiva e/o mista", degli Ambiti delle urbanizzazioni a prevalente funzione produttiva e specialistica (riconducibili agli equivalenti morfotipi TPS1 del P.I.T./P.P.R.). Tali tessuti sono prevalentemente produttivi e/o commerciali - direzionali con lotti di capannoni di grandi e

medie dimensioni disposti lungo un'arteria stradale e con la presenza sporadica di lotti residenziali isolati.

2. Categorie di intervento. Oltre all'attività edilizia libera, le categorie di intervento ammesse dal P.Q. sono le seguenti:

- - gli interventi di "superamento delle barriere architettoniche e adeguamento degli immobili per le esigenze dei disabili";
- - la "manutenzione straordinaria";
- - la "ristrutturazione edilizia conservativa";
- - la "ristrutturazione edilizia ricostruttiva";
- - le "addizioni volumetriche", realizzate mediante ampliamento "una tantum" all'esterno della sagoma dell'edificio esistente, anche parziali e/o realizzabili con più interventi consequenziali, fino ad un incremento della Superficie coperta (Sc), o in alternativa della Superficie edificabile (o edificata) (Se), non superiore al 15% di quella esistente per ogni UI;

3. Categorie di intervento. Ulteriori indicazioni. E' ammessa dal P.Q. la realizzazione di volumi tecnici (comunque denominati), secondo le specifiche tecniche definite nel RE, anche comprendenti volumi ed infrastrutture tecniche necessari all'adeguamento dei manufatti alle norme regolamentari igienico-sanitarie, di sicurezza dei luoghi di lavoro, di prevenzione dei rischi e di sicurezza dei luoghi di lavoro.

4. Parametri urbanistico edilizi e prescrizioni di dettaglio. Nella "ristrutturazione edilizia ricostruttiva", nelle "addizioni volumetriche" l'indice di copertura non può superare il 50% della superficie fondiaria corrispondente al lotto urbanistico di riferimento.

Le addizioni volumetriche sono realizzabili contestualmente e in forma cumulativa alle altre categorie di intervento ammesse dal P.Q.

L'altezza degli edifici realizzati mediante "addizione volumetrica" non può essere superiore a mt. 10,50. In alternativa è ammessa un'altezza non superiore a quella massima dell'edificio di cui fa parte la stessa UI oggetto di addizione volumetrica o sostituzione edilizia o degli edifici ad essi aderenti.

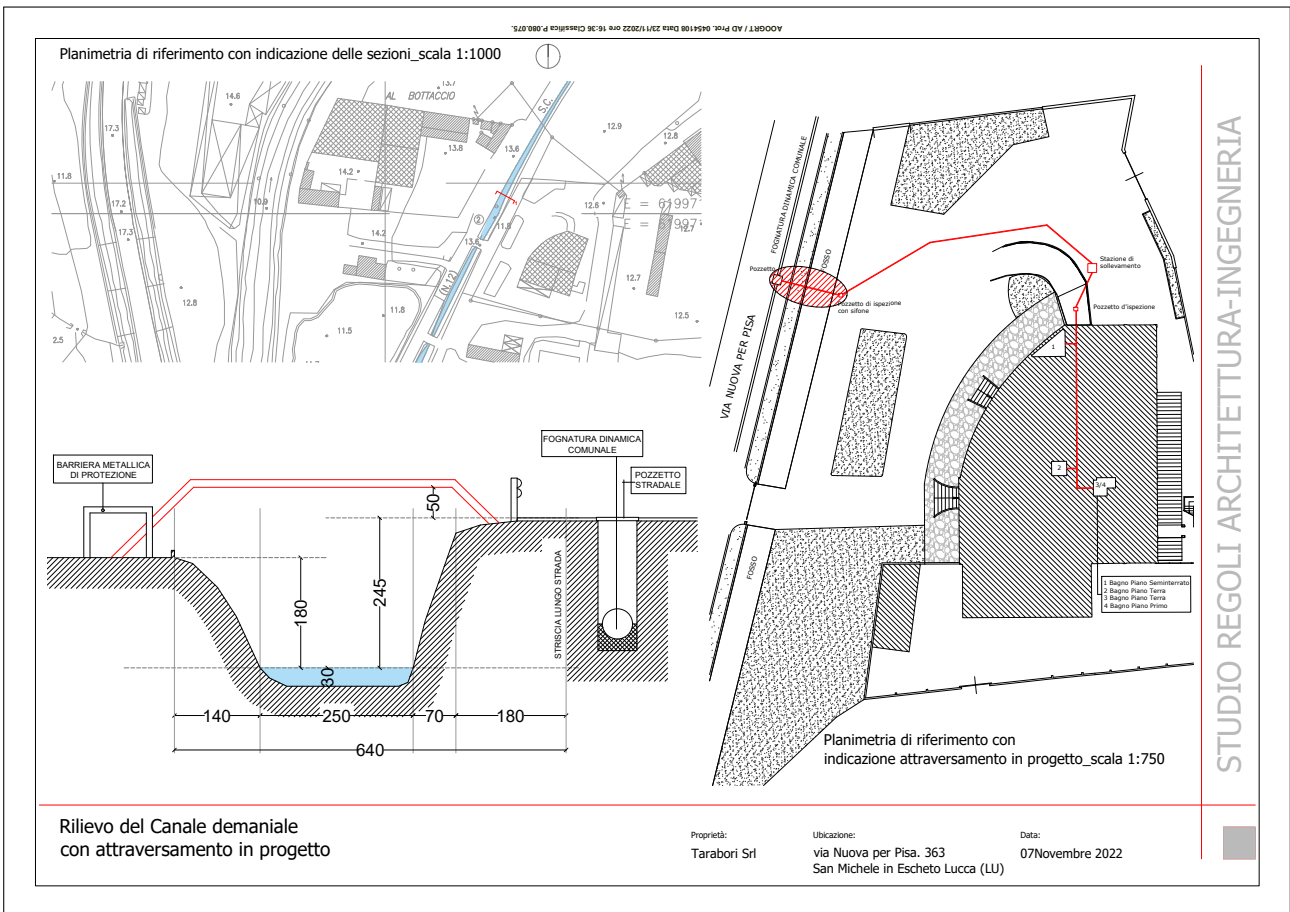
5. Dimensione e frazionamento delle unità immobiliari. E' ammesso il solo frazionamento delle UI non residenziali nei limiti indicati dalle leggi e regolamenti settoriali vigenti in materia.

6. Disciplina delle funzioni. Le categorie funzionali ammesse sono:

- b) industriale e artigianale;
- c) commerciale al dettaglio, con esclusione della "media struttura di vendita" alimentari;
- e) direzionale e di servizio;
- f) commerciale all'ingrosso e depositi.

Il mutamento di destinazione d'uso urbanisticamente rilevante in una categoria funzionale tra quelle previste è ammesso con le seguenti prescrizioni e limitazioni:


- - il mutamento di destinazione d'uso di unità immobiliari a destinazione "Industriale - artigianale" in "Commerciale al Dettaglio", ovvero in "Direzionale di servizio", è soggetto al rispetto, all'interno dell'area di intervento, degli spazi a parcheggio previsti per le diverse destinazioni, secondo quanto disposto dalle norme regolamentari e legislative nazionali e regionali vigenti in materia;
- - il mutamento di destinazione d'uso di unità immobiliari a destinazione "Industriale - artigianale" nella destinazione d'uso "Commerciale al dettaglio" o "Direzionale e di servizio" è ammesso in assenza e/o qualora non siano realizzate le "addizioni volumetriche" di cui al precedente comma 2.



ADOGIT / AD PIA 04/18 DPA 23/1/2023 04 15/36 CLASSICA P.08/075



1



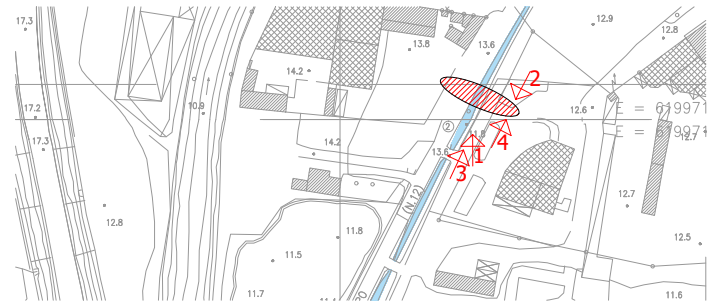
3



4



2



Rilievo Fotografico del Canale demaniale

Proprietà:
Tarabori Srl

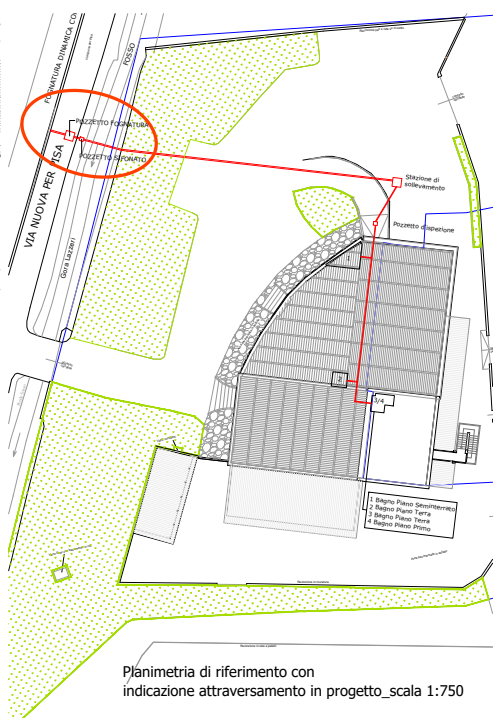
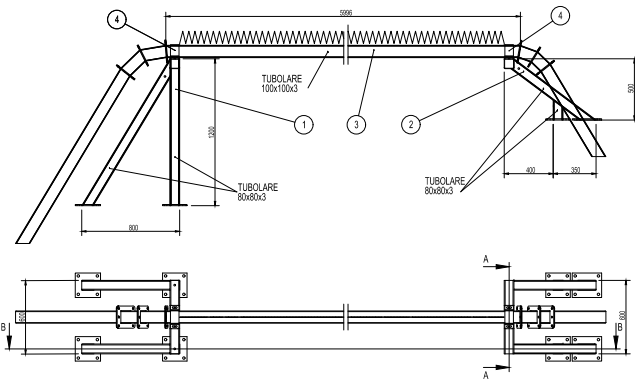
Ubicazione:
via Nuova per Pisa. 363
San Michele in Escheto Lucca (LU)

Data:
07Novembre 2022

STUDIO REGOLI ARCHITETTURA-INGEGNERIA



Planimetria di riferimento con indicazione delle sezioni_ scala 1:1000



Planimetria di riferimento con indicazione attraversamento in progetto_ scala 1:750

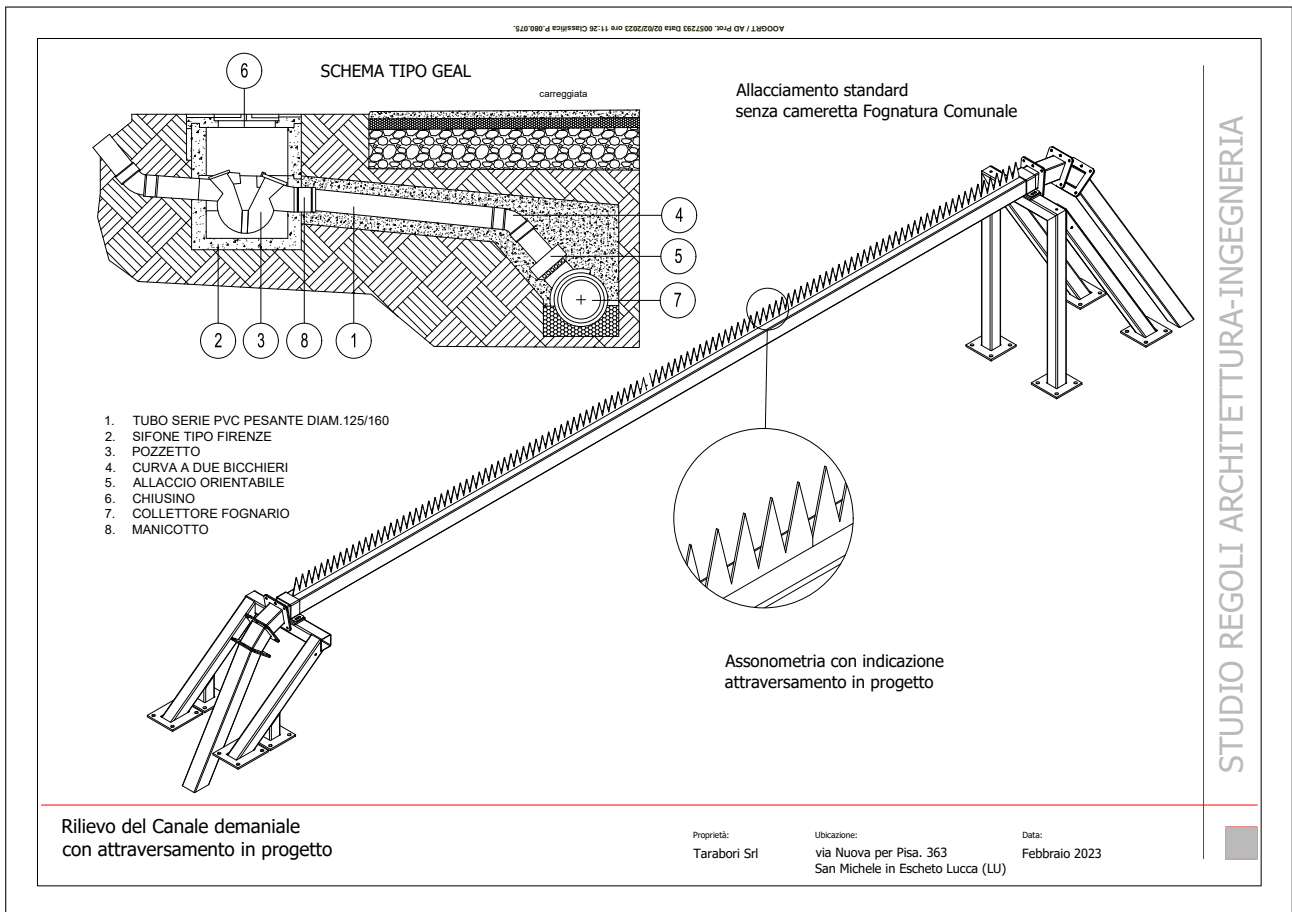
Rilievo del Canale demaniale con attraversamento in progetto

Proprietà:
Tarabori Srl

Ubicazione:
via Nuova per Pisa. 363
San Michele in Escheto Lucca (LU)

Data:
Febbraio 2023

STUDIO REGOLI ARCHITETTURA-INGEGNERIA





REGIONE TOSCANA

DIREZIONE DIFESA DEL SUOLO E PROTEZIONE CIVILE

SETTORE GENIO CIVILE TOSCANA SUD

Responsabile di settore Renzo RICCIARDI

Incarico: DECR. DIRIG. CENTRO DIREZIONALE n. 8656 del 21-05-2021

Decreto non soggetto a controllo ai sensi della D.G.R. n. 553/2016

Numero adozione: 4572 - Data adozione: 10/03/2023

Oggetto: PRATICA SIDIT 1025/2023 (EX PA 1492) T.U. 11/12/1933 N. 1775 -
SOSPENSIONE CONCESSIONE DERIVAZIONE ACQUA PUBBLICA DA UN POZZO IN
LOCALITA' ALBERESE SCALO NEL COMUNE DI GROSSETO

Il presente atto è pubblicato integralmente sul BURT ai sensi degli articoli 4, 5 e 5 bis della l.r. 23/2007 e sulla banca dati degli atti amministrativi della Giunta regionale ai sensi dell'art.18 della l.r. 23/2007. E' escluso dalla pubblicazione l'allegato A nel rispetto dei limiti alla trasparenza posti dalla normativa statale.

Data certificazione e pubblicazione in banca dati ai sensi L.R. 23/2007 e ss.mm.: 13/03/2023

Documento informatico firmato digitalmente ai sensi del testo unico D.P.R. 28 dicembre 2000,n. 445, del D.Lgs. 7 marzo 2005, n. 82 e norme collegate, il quale sostituisce il testo cartaceo e la firma autografa.

Numero interno di proposta: 2023AD005310

IL DIRIGENTE

VISTI:

- il R.D. 11.12.1933, n. 1775;
- la legge n. 241 del 1990 “Nuove norme del procedimento amministrativo”, come modificata dalla legge n. 69 del 2009 e s.m.i.;
- il D.L.vo 31.03.1998, n. 112;
- la Deliberazione del Consiglio della Regione Toscana n. 6 del 25.01.2005 “Approvazione del piano di tutela delle acque”;
- i regolamenti emanati dalla Regione Toscana di cui al D.P.G.R. 21/04/2015 n. 51/R/2015 e al D.P.G.R. 16/08/2016 n. 61/R/2016 e il successivo D.P.G.R. 46/R/2017 che approva le modifiche ai regolamenti 51/R/2015 e 61/R/2016;
- la L.R. 28/12/2015, n. 80 “Norme in materia di difesa del suolo, tutela delle risorse idriche e tutela della costa e degli abitati costieri”;
- la D.G.R. n. 1341 del 29/12/2015 “Indirizzi operativi per lo svolgimento delle funzioni amministrative regionali in materia di difesa del suolo ai sensi dell’art. 9 comma 4 della L.R. 22/2015”;
- la L.R. n.45 del 29/12/2022, “Legge di stabilità per l'anno 2023”;

VISTA la concessione rilasciata dalla Provincia di Grosseto con Determinazione Dirigenziale n. 3896 del 13/11/2008 al Sig. Fabio Duchini come identificati nell’allegato A il quale costituisce parte integrante e sostanziale del presente atto e alla Fattoria il Duchesco di Duchini Fabio, per derivare acqua pubblica da un pozzo, Loc. Alberese Scalo nel Comune di Grosseto (GR), per una portata massima di 10,00 l/s ed una durata di anni 10 - Pratica SIDIT 1025/2023 ex PA 1492.

PRESO ATTO:

- a) che con istanza acquisita al protocollo della Regione Toscana n. 49650 del 30/01/2023, il Sig. Fabio Duchini, ha richiesto la concessione di derivazione di acqua pubblica da un pozzo rilasciata dalla Provincia di Grosseto con Determinazione Dirigenziale n. 3896 del 13/11/2008 in Loc. Alberese Scalo nel Comune di Grosseto (GR), per una portata massima di 10,00 l/s ed una durata di anni 10 decorrenti dal 13/11/2008;
- b) che l’istanza della concessione è stata presentata dopo la scadenza della concessione originaria;
- c) che con nota del 07/03/2023 prot n. 0120407 è stato inviato al Sig. Sig. Fabio Duchini e alla Fattoria il Duchesco di Duchini Fabio, la comunicazione di avvio del procedimento di sospensione, nella quale si evidenzia che, essendo stata presentata l’istanza oltre i termini previsti, la stessa sarà istruita ai sensi del comma 10 dell’art. 73 del d.p.g.r. 61/R/2016 e succ. mod..

DATO ATTO che il responsabile del procedimento, ai sensi della Legge 241/1990 e s.m.i., è il Dirigente del settore Genio Civile Toscana Sud;

Tutto ciò premesso e considerato

DECRETA

1. di sospendere, al Sig. Fabio Duchini come identificati nell’allegato A il quale costituisce parte integrante e sostanziale del presente atto e alla Fattoria il Duchesco di Duchini Fabio, il prelievo di acqua pubblica da un pozzo in Loc. Alberese Scalo nel Comune di Grosseto (GR), rilasciato dalla Provincia di Grosseto con Determinazione Dirigenziale n. 3896 del 13/11/2008, dalla data del presente atto sino all’emissione del decreto di concessione di derivazione di acqua pubblica scaduta il 13/11/2018 - pratica SIDIT 1025/2023 ex PA 1492;
2. di dare atto che l’Ufficio si riserva di verificare le aree interessate dalla concessione;
3. di trasmettere il presente atto al Sig. Fabio Duchini e alla Fattoria il Duchesco di Duchini Fabio;

Avverso il presente provvedimento è ammesso ricorso nei confronti dell'autorità giudiziaria competente nei termini di legge.

IL DIRIGENTE

Allegati n. 1

A

DATI ANAGRAFICI

41b76accce9e40afbfe4c77221b8c74c89f76c4310a15ff2edd8994778958d



REGIONE TOSCANA

DIREZIONE DIFESA DEL SUOLO E PROTEZIONE CIVILE

SETTORE GENIO CIVILE VALDARNO SUPERIORE

Responsabile di settore Gennarino COSTABILE

Incarico: DECR. DIRIG. CENTRO DIREZIONALE n. 8656 del 21-05-2021

Decreto non soggetto a controllo ai sensi della D.G.R. n. 553/2016

Numero adozione: 4615 - Data adozione: 10/03/2023

Oggetto: R.D. 1775/33 - Regolamento Regione Toscana n. 61/r del 16/08/2016 e s.m.i. - Approvazione della variante sostanziale alla concessione di derivazione di acque sotterranee pubbliche nel Comune di San Giovanni Valdarno (AR), Loc. S. Andrea, per uso Civile, rilasciata con decreto n. 4598 del 17/03/2022. Procedimento/Pratica SiDIT n. 5812/2022/n. 2745/2021 (Codice locale n. ACS2021_00019).

Il presente atto è pubblicato integralmente sul BURT ai sensi degli articoli 4, 5 e 5 bis della l.r. 23/2007 e sulla banca dati degli atti amministrativi della Giunta regionale ai sensi dell'art.18 della l.r. 23/2007.

Data certificazione e pubblicazione in banca dati ai sensi L.R. 23/2007 e ss.mm.: 13/03/2023

Documento informatico firmato digitalmente ai sensi del testo unico D.P.R. 28 dicembre 2000, n. 445, del D.Lgs. 7 marzo 2005, n. 82 e norme collegate, il quale sostituisce il testo cartaceo e la firma autografa.

Numero interno di proposta: 2023AD005384

IL DIRIGENTE

VISTO il R.D. 11 dicembre 1933 n. 1775 "Testo unico delle disposizioni sulle acque e impianti elettrici";

VISTA la L. 7 agosto 1990 n. 241 e ss. mm.ii.;

VISTO il D.Lgs 31 marzo 1998 n. 112 "Conferimento di funzioni e compiti amministrativi dello Stato alle regioni ed agli enti locali", in attuazione del capo I della legge 15 marzo 1997, n. 59;

VISTA la Deliberazione del Consiglio della Regione Toscana 25 gennaio 2005 n. 6 "Approvazione del piano di tutela delle acque";

VISTO il D.Lgs. 3 aprile 2006 n. 152 "Norme in materia ambientale";

VISTA la L.R. 3 marzo 2015 n. 22 "Riordino delle funzioni provinciali e attuazione della legge 7 aprile 2014 n. 56";

VISTA la L.R. 28 dicembre 2015 n. 80 "Norme in materia di difesa del suolo, tutela delle risorse idriche e tutela della costa e degli abitati costieri";

VISTI i regolamenti della Regione Toscana:

- 21 aprile 2015, n. 51/R "Regolamento di attuazione dell'articolo 11, comma 1, lettere e) ed f) della legge regionale 25 dicembre 2015 n. 80. Disciplina degli obblighi di misurazione delle portate e dei volumi dei prelievi e delle restituzioni di acqua pubblica e delle modalità di trasmissione dei risultati delle misurazioni";

- 16 agosto 2016, n. 61/R "Regolamento di attuazione dell'articolo 11, commi 1 e 2, della legge regionale 25 dicembre 2015 n. 80 (Norme in materia di difesa del suolo, tutela delle risorse idriche e tutela della costa e degli abitati costieri) recante disposizioni per l'utilizzo razionale della risorsa idrica e per la disciplina dei procedimenti di rilascio dei titoli concessori e autorizzatori per l'uso di acqua. Modifiche al D.P.G.R. 51/R/2015" e ss. mm. e ii;

VISTE le delibere della Giunta Regionale del 1 ottobre 2018 n. 1068 "Delibera di determinazione dei canoni sulle utilizzazioni delle acque per l'annualità 2018" e del 2 novembre 2022 n. 1219 "Aggiornamento dei canoni e degli indennizzi del demanio idrico al tasso di inflazione programmata per l'annualità 2022";

RICHIAMATO il Decreto Dirigenziale n. 4598 del 17/03/2022, con il quale è stato rilasciato alla ABB E-MOBILITY S.p.A. la concessione di derivazione d'acqua sotterranea pubblica mediante l'utilizzo di n. 1 pozzo realizzato in Loc. S. Andrea su terreno distinto al catasto del Comune di San Giovanni Valdarno (AR) al Fig. 5 p.lla 366, per un fabbisogno annuo di 2.730 mc e una portata media di 0,087 l/s, destinati ad uso civile, con scadenza fissata al 16/03/2037;

VISTA l'istanza acquisita al protocollo in data 26/10/2022 al numero 407311, con cui la ABB E-MOBILITY S.p.A. (C.F./P.I. 11880220964), con sede in Comune di Milano (Mi), ha presentato domanda di variante sostanziale alla concessione di derivazione di acque sotterranee pubbliche sopra richiamata, con richiesta di variazione in aumento del prelievo da 2.730 mc/anno a 8.000 mc/anno, con mantenimento della destinazione d'uso civile (innaffiamento aree verdi);

CONSIDERATO che la variazione in aumento del prelievo costituisce variante sostanziale alla concessione ai sensi di quanto disposto dall'art. 69 c. 3 lettera b) del d.p.g.r. 61/R/2016;

CONSIDERATO che l'avviso di istruttoria della richiesta di variante sostanziale alla concessione, comprensivo dei principali dati, è stato pubblicato all'Albo Pretorio del Comune interessato nonché sul Bollettino Ufficiale della Regione Toscana e che a seguito di tali pubblicazioni non sono pervenute opposizioni;

CONSIDERATO che il parere dell'Autorità di Bacino Distrettuale competente, acquisito al protocollo in data 08/11/2022 al numero 0424063, è risultato favorevole;

VISTI gli esiti dell'istruttoria svolta dall'Ufficio e le caratteristiche della derivazione che possono essere così sintetizzate:

- la nuova quantità di acqua da derivare, sulla quale è calcolato il canone di concessione, è fissata in misura della portata media di 0,254 l/s, per un fabbisogno complessivo di 8.000 metri cubi annui, destinati ad uso civile;

CONSIDERATO che la variante sostanziale alla concessione di derivazione comporta l'adeguamento del canone di concessione;

CONSIDERATO CHE la società richiedente ha versato in data 06/02/2023, tramite bonifico su C/C postale IBAN IT41 X 07601 02800 001031581018 intestato a Regione Toscana, la somma di euro € 51,91 ad integrazione dell'importo già versato in data 01/03/2022 di euro € 246,19, per un importo complessivo di € 298,10 (*euro duecentonovantotto virgola dieci centesimi*), a titolo di cauzione a garanzia del pagamento del canone di concessione di derivazione d'acqua pubblica ai sensi dell'art. 60 della D.P.G.R. 61/R/2016 e della D.G.R.T. n. 1068/2018 e degli obblighi assunti con il disciplinare di concessione, somma che sarà restituita alla scadenza della concessione senza rinnovo;

RITENUTA l'istanza presentata meritevole di approvazione;

DATO ATTO che il responsabile del procedimento amministrativo, ai sensi della Legge 241/1990 e s.m.i., è il titolare di posizione organizzativa "Procedure tecnico autorizzative in materia di acqua - Valdarno Superiore", Ing. Carmelo Cacciatore;

DATO ATTO che l'imposta di bollo relativa al presente atto è stata regolarmente assolta;

DECRETA

1. di accogliere la richiesta presentata dalla ABB E-MOBILITY S.p.A. (C.F./P.I. 11880220964), con sede in Comune di Milano (Mi), di variante sostanziale alla concessione di derivazione di acqua sotterranea rilasciata con Decreto Dirigenziale n. 4598 del 17/03/2022, consistente nella variazione in aumento del prelievo da 2.730 mc/anno a 8.000 mc/anno mediante l'utilizzo di n. 1 pozzo realizzato in Loc. S. Andrea su terreno distinto al catasto del Comune di San Giovanni Valdarno (AR) al Fg. 5 p.lla 366, per una portata media di 0,254 l/s, per uso civile;
2. di stabilire che la scadenza della concessione rimane confermata alla data del 16/03/2037;
3. di apportare conseguentemente le seguenti modifiche al disciplinare allegato al Decreto n. 4598 del 17/03/2022:

Art. 2 - QUANTITA' ED USO DELL'ACQUA DA PRELEVARE, c. 4, da "Nell'anno civile non potrà essere prelevato un volume eccedente 2.730 metri cubi; la portata media di concessione su cui calcolare il canone è pari a 0,087 (zero virgola zero ottantasette) litri al secondo." modificato in: "Nell'anno civile non potrà essere prelevato un volume eccedente 8.000 metri cubi; la portata media di concessione su cui calcolare il canone è pari a 0,254 (zero virgola duecentocinquantaquattro) litri al secondo.";

Art. 7 - CANONE, c. 1. da "Ai sensi del DPGR 61/R/2016 e delle Delibere G.R. n. 1068 del 01/10/2018 e n. 1035 del 05/08/2019, il canone per l'annualità 2022 è stabilito in € 246,19 (euro duecentoquarantasei virgola diciannove), salvo successivi aggiornamenti a seguito di delibera della Giunta Regionale." modificato in "Il canone annuale, determinato ai sensi della DGRT 1068/2018, aggiornato al tasso di inflazione del 7,1% così come stabilito dalla Del.G.R. n. 1219 del 02/11/2022 (Aggiornamento dei canoni e degli indennizzi del demanio idrico al tasso di inflazione programmata per l'annualità 2022) è pari a € 298,10 (*euro duecentonovantotto virgola dieci centesimi*).";

4. di trasmettere il presente provvedimento al Concessionario e al Comune di San Giovanni Valdarno;

Avverso il presente provvedimento è ammesso ricorso nei confronti dell'autorità giudiziaria competente nei termini di legge.

IL DIRIGENTE



REGIONE TOSCANA

DIREZIONE DIFESA DEL SUOLO E PROTEZIONE CIVILE

SETTORE GENIO CIVILE TOSCANA SUD

Responsabile di settore Renzo RICCIARDI

Incarico: DECR. DIRIG. CENTRO DIREZIONALE n. 8656 del 21-05-2021

Decreto non soggetto a controllo ai sensi della D.G.R. n. 553/2016

Numero adozione: 4621 - Data adozione: 10/03/2023

Oggetto: Pratica SiDIT n. 10173/2019 - Procedimento n. 1408 /2023 - L.R. 77/2016 --
Concessione demaniale per uso di area appartenente al Demanio Idrico dello Stato per uno scarico acque reflue industriali (tip. 6.3) sul Fiume Ombrone (TS18859) in S.S. n° 2 Cassia Km. 201 nel comune di Buonconvento (SI) - cod. loc. 1643 O.I.

Il presente atto è pubblicato integralmente sul BURT ai sensi degli articoli 4, 5 e 5 bis della l.r. 23/2007 e sulla banca dati degli atti amministrativi della Giunta regionale ai sensi dell'art.18 della l.r. 23/2007.

Data certificazione e pubblicazione in banca dati ai sensi L.R. 23/2007 e ss.mm.: 13/03/2023

Documento informatico firmato digitalmente ai sensi del testo unico D.P.R. 28 dicembre 2000,n. 445, del D.Lgs. 7 marzo 2005, n. 82 e norme collegate, il quale sostituisce il testo cartaceo e la firma autografa.

Numero interno di proposta: 2023AD005369

IL DIRIGENTE

VISTI gli artt. 93, 95, 97 e 98 del R.D. 523/1904 “*Testo unico delle disposizioni di legge intorno alle opere idrauliche delle diverse categorie*”;

VISTA la L. 37/94 “*Norme per la tutela ambientale delle aree demaniali dei fiumi, torrenti, laghi e altre acque pubbliche*”;

VISTO il D.Lgs. n. 112 del 31/03/1998 “*Conferimento di funzioni e compiti amministrativi dello Stato alle regioni ed agli enti locali*”, in attuazione del capo I della legge 15 marzo 1997, n. 59;

VISTA la L.R. 79/2012 “*Nuova disciplina in materia di consorzi di bonifica. Modifiche alla L.R. 69/2008 e alla L.R. 91/1998. Abrogazione della L.R. 34/1994*”;

VISTA la D.C.R.T. n. 57 del 11/06/2013 “*Individuazione del reticolo idrografico e di gestione ai sensi dell’articolo 22, comma 1, lettera e), della legge regionale 27 dicembre 2012, n. 79 (Nuova disciplina in materia di consorzi di bonifica. Modifiche alla l.r. 69/2008 e alla l.r. 91/1998. Abrogazione della l.r. 34/1994)*”;

VISTA la L.R. 22/2015 “*Riordino delle funzioni provinciali e attuazione della legge 7 aprile 2014, n. 56*” che dispone in ordine al trasferimento alla Regione Toscana della gestione del demanio idrico e dell’introito dei relativi proventi;

VISTA la L.R. 80/2015 “*Norme in materia di difesa del suolo, tutela delle risorse idriche e tutela della costa e degli abitati costieri*”, ed in particolare l’art. 2 lett. i);

VISTO il Decreto Dirigenziale n. 463 del 12/02/2016 con il quale si approva lo schema del decreto di concessione delle aree demaniali;

VISTO il Decreto del Presidente della Giunta Regionale Toscana n. 60/R del 12/08/2016 “*Regolamento in attuazione dell’art. 5 della LR 80/2015, recante disciplina per il rilascio delle concessioni per l’utilizzo del demanio idrico e criteri per la determinazione dei canoni.*”, di seguito Regolamento;

VISTE le Delibere della Giunta Regionale n. 1138 del 15/11/2016 e n. 888 del 07/08/2017 con le quali si determinano i canoni per l’uso del demanio idrico rispettivamente per l’anno 2016 e per le annualità successive;

VISTA la Delibera della Giunta Regionale n. 1414 del 17/12/2018 con la quale, si introducono alcune modifiche nell’applicazione dei canoni di specifiche occupazioni demaniali e si confermano, per il resto, i canoni per l’uso del demanio idrico fissati dalla precedente DGRT 888/2017;

VISTA la Delibera della Giunta Regionale n. 1035 del 05/08/2019 con la quale si dispone, con riferimento alle concessioni rilasciate per l’utilizzo della risorsa idrica e l’occupazione delle aree del demanio idrico di durata superiore all’anno, che l’aggiornamento dei canoni di concessione, determinato sulla base del tasso di inflazione, per l’annualità 2019, sia fatto al tasso del 1,2%;

VISTI gli articoli n. 2 della L.R. n. 93/2020 e n. 7 della L.R. n. 50/2021, con i quali si dispone la rinuncia all’applicazione dell’aggiornamento sulla base del tasso di inflazione programmato rispettivamente ai canoni di concessione delle annualità 2019, 2020 e 2021;

VISTA la Delibera della Giunta Regionale n.1219 del 02/11/2022 “Aggiornamento dei canoni e degli indennizzi del demanio idrico al tasso di inflazione programmata per l’annualità 2022, ai sensi dell’articolo 6, comma 2 L.R. n.80/2015” con la quale si dispone che l’aggiornamento dei canoni di concessione, determinato sulla base del tasso di inflazione, per l’annualità 2022, sia fatto al tasso del 7,1%;

VISTA la Delibera della Giunta Regionale n. 1555 del 27/12/2022 “Aggiornamento dei canoni per l'uso del demanio idrico ai sensi della l.r. n. 80/2015 e del d.p.g.r. n. 60/R/2016”;

VISTA la L.R. 41/2018 “*Disposizioni in materia di rischio di alluvioni e di tutela dei corsi d’acqua in attuazione del decreto legislativo 23 febbraio 2010, n. 49 (Attuazione della direttiva 2007/60/CE relativa alla valutazione e alla gestione dei rischi di alluvioni). Modifiche alla l.r. 80/2015 e alla l.r. 65/2014*”;

VISTO il Decreto del Presidente della Giunta Regionale 25 luglio 2018, n. 42/R “*Regolamento per lo svolgimento delle attività di polizia idraulica, polizia delle acque, e servizio di piena, in attuazione dell’articolo 5 della legge regionale 28 dicembre 2015, n. 80 (Norme in materia di difesa del suolo, tutela delle risorse idrica e tutela della costa e degli abitati costieri)*”;

VISTO l'art. 1, comma 1, della L.R. n. 2/1971, che ha istituito l'imposta regionale sulle concessioni statali per l'occupazione e l'uso dei beni del demanio e del patrimonio indisponibile dello Stato, situati nell’ambito della Regione, attualmente commisurata al 50% del canone di concessione dei beni del demanio idrico e delle relative aree, il cui versamento deve essere effettuato, ai sensi dall'art. 2 della L.R. n. 2/1971, entro il 31 dicembre dell’anno in cui deve essere versato il canone di concessione;

VISTI gli articoli n. 12, c. 1, della L.R. 57/2017, n. 5 della L.R. 74/18 e n. 1 della L.R. 93/2020, che riducono del 100% l’imposta suddetta rispettivamente nel biennio 2017-2018, nel 2019 e nel 2020;

VISTA la L.R. 77/2016 “*Disposizioni urgenti in materia di concessioni del demanio idrico*”, modificata dalla L.R. 57/2017, che stabilisce particolari modalità e requisiti per regolarizzare le utilizzazioni demaniali prive di atto di concessione valido al momento del subentro della Regione Toscana nella competenza della gestione amministrativa del demanio idrico;

VERIFICATO che con provvedimento n. 78071 del 20/04/2015 la Provincia di Siena ha rilasciato in favore di *Andrea & Andrea Snc di Barellini e Fabbri* l’autorizzazione per l’opera di realizzazione di uno scarico acque reflue e acque meteoriche sul Corso d’acqua Fiume OMBRONE in Località SS n° 2 - Cassia Km. 20 Inel Comune di Buonconvento (SI) Distributore Carburanti ENI;

CONSIDERATO che sono stati effettuati gli adempimenti richiesti dalla Regione Toscana per regolarizzare, a partire dal 01/01/2016, l’occupazione del bene demaniale senza titolo concessorio, come previsto dalla L.R. 77/2016;

PRESO ATTO delle note pervenute da *Andrea & Andrea Snc di Barellini e Fabbri* acquisite agli atti del Settore in data 06/08/2019 prot. 305374 e in data 22/02/2023 prot. 93141, con le quali, sono state trasmesse le attestazioni dei pagamenti integrativi effettuati alla Regione Toscana, quali canoni, la cauzione e l’imposta, dovuti a partire dall’anno 2016, ai fini del rilascio del decreto di concessione ai sensi della L.R. 77/2016;

ACCERTATO che la concessione richiesta comporta l’occupazione di area demaniale, individuata nell’elaborato cartografico allegato al presente atto sotto la lettera “A”, per uno scarico acque reflue

industriali sul Fiume Ombrone (TS18859) in SS n° 2 Cassia Km. 201 nel comune di Buonconvento(SI) riportato nel Reticolo Idrografico del Territorio Toscano di cui alla L.R. 79/2012;

RITENUTA la compatibilità idraulica dell'attività oggetto della presente concessione, ai sensi dell'art. 3 della DPGR n. 42/2018 e degli artt. 93, 95, 97 e 98 del R.D. 523/1904;

VERIFICATO che, in ordine al rilascio della concessione in esame, sussistono i presupposti di cui all'art. 1 della L.R. 77/2016 e che pertanto la stessa può essere rilasciata con la procedura di assegnazione diretta di cui all'art. 13 del Regolamento;

RITENUTO che, ai sensi dell'art. 24, comma 6 del Regolamento la stessa possa essere accordata senza il disciplinare, dando atto che il presente decreto contiene gli elementi essenziali e le clausole che regolano il rapporto giuridico tra amministrazione concedente e concessionario;

VISTA la nota di richiesta di adempimenti preliminari al rilascio della concessione trasmessa al richiedente con prot. n. 287524 del 24/07/2019, e la successiva richiesta prot. n. 87495 del 20/02/2023;

DATO ATTO che, ai fini dell'uso previsto e dell'esercizio delle attività, il Concessionario è tenuto a munirsi di tutti i titoli abilitativi, autorizzativi e degli atti di assenso, comunque denominati, previsti dalle leggi vigenti;

DATO ATTO inoltre che ai sensi dell'art. 22 del Regolamento, il Concessionario si obbliga a:

- a) assumere la custodia dell'area demaniale in concessione, oltre che delle opere realizzate, mantenendole in buono stato, preservandole dal pericolo di distruzione o danneggiamento, salvaguardandole da intrusioni e manomissioni da parte di soggetti non autorizzati, a propria cura e spese;
- b) consentire l'accesso al personale di vigilanza incaricato dalla Concedente, che potrà in ogni momento effettuare verifiche per accertare lo stato di manutenzione dell'area e impartire l'ordine di effettuare gli interventi eventualmente necessari, ad insindacabile giudizio della Concedente, per garantire il buon regime delle acque;
- c) consentire, inoltre, l'accesso al personale del Consorzio di bonifica di riferimento per espletare le attività manutentive di competenza;
- d) sollevare fin d'ora la Concedente e il Consorzio di bonifica competente da ogni onere e responsabilità per qualsiasi danno derivante alle persone ed alla proprietà pubblica e privata a seguito di inadeguata manutenzione o di inadeguata custodia del bene demaniale in concessione, assumendosi gli oneri del risarcimento;
- e) rispettare le leggi ed i regolamenti ed ordinamenti di polizia urbana e di pubblica sicurezza, nonché la normativa in materia di polizia delle acque contenuta nel R.D. 523/1904 e nel R.D. 1775/1933, tenendo indenne la Regione da ogni conseguenza determinata dalla inosservanza di essi;
- f) non mutare la destinazione del bene in concessione, né apportarvi aggiunte, innovazioni o altro senza la preventiva autorizzazione della Concedente, prendendo atto che tutte le opere addizionali e di miglioria autorizzate resteranno acquisite al demanio senza che il Concessionario possa avere diritto a rimborsi o indennizzi, e che qualora il Concessionario esegua le predette opere senza autorizzazione sarà tenuto alla rimessa in pristino, a propria cura e spese, salvo che la Concedente non ritenga di mantenerle senza alcun onere a proprio carico; sarà tenuto inoltre al risarcimento degli eventuali danni;
- g) assumersi gli oneri di qualsiasi natura gravanti sul bene, ivi compresi gli oneri tributari;
- h) non cedere né sub concedere, neppure parzialmente, il bene oggetto di concessione;

- i) assumere gli oneri di manutenzione ordinaria e straordinaria dei beni e delle aree demaniali interessate, nonché delle opere e degli impianti ivi presenti;

Inoltre il Concessionario:

- rimane il solo ed unico responsabile agli effetti del risarcimento di tutti i danni che fossero arrecati alla proprietà privata, a cose o persone per effetto di quanto concesso e comunque tenendo indenne la Regione Toscana da qualsiasi responsabilità, anche giudiziale, per eventuali danni, reclami o molestie che potessero derivare dall'uso dell'area;
- dovrà provvedere inoltre a ripristinare tempestivamente qualsiasi danno o guasto provocato alle opere idrauliche ed al corso d'acqua e in generale per effetto di quanto concesso, in conformità alle prescrizioni che saranno impartite dalla competente Autorità idraulica;
- è obbligato, ai sensi dell'art. 2 del R.D. n. 523/1904, ad eseguire a proprie spese e non appena ricevute intimazione, tutte quelle varianti e modifiche e la rimessa in pristino dello stato dei luoghi che, a giudizio insindacabile dell'Autorità idraulica, si rendessero necessarie per garantire il buon regime idraulico o per le variate condizioni del corso d'acqua o per ogni altro pubblico interesse che potesse sopravvenire;
- dovrà farsi carico di ogni atto ed onere necessario per procedere all'eventuale occupazione e/o interferenza con i terreni e le proprietà private e/o pubbliche limitrofe;

DATO ATTO che, nella gestione delle opere dovranno essere osservate le prescrizioni, che vengono di seguito specificate:

PRESCRIZIONI TECNICHE

Il concessionario dovrà provvedere periodicamente alle verifiche e manutenzioni e a mettere in atto gli eventuali accorgimenti tecnici e pratici necessari per garantire le condizioni di corretto funzionamento dell'opera di scarico e prevenire fenomeni di impedimento o rigurgito dello scarico stesso, affinché:

- non alteri il buon regime delle acque;
- non interferisca con esigenze di regimazione idraulica, accessibilità e manutenzione del corso d'acqua;
- non interferisca con la stabilità del fondo e delle sponde del corso d'acqua;
- non aggravi il rischio in altre aree derivante dalla realizzazione dell'intervento;
- non aggravi il rischio per le persone;

PRESCRIZIONI GENERALI

- l'autorizzazione di cui al presente atto riguarda esclusivamente le opere rappresentate negli elaborati inoltrati, per cui ogni variazione od ogni ulteriore opera o attività non indicata, od altro comunque non previsto, dovrà essere sottoposto ad ulteriore esame di questo Settore per la nuova eventuale autorizzazione prima della loro esecuzione
- con il presente Decreto s'intendono autorizzati, per tutta la durata della concessione, tutti gli interventi manutentivi ordinari che si rendessero necessari al corretto esercizio del bene concesso, nel rispetto comunque delle normative vigenti al momento;
- il concessionario dovrà comunicare preventivamente a questa Amministrazione la data d'inizio dei predetti lavori manutentivi e dovrà altresì presentare, a corredo di tale comunicazione, documentazione tecnica esplicativa;

DATO ATTO che la presente concessione demaniale, decorrente dal 01/01/2016 ai sensi della L.R. 77/2016, può essere rilasciata per la durata di anni 9, ai sensi di quanto stabilito nell'art. 5 del Regolamento;

CONSIDERATO che, ai sensi dell'art. 25 del Regolamento, il rinnovo della concessione è ammissibile solo nei casi di cui all'art. 13, comma 1 lettere a), b), c) e g) e che la concessione non è rinnovabile tacitamente alla scadenza. La domanda di rinnovo è presentata, almeno trenta giorni prima della scadenza della concessione, ai sensi e con le modalità di cui all'art. 14. Fino al rilascio della nuova concessione e solo qualora abbia presentato domanda di rinnovo nel termine predetto il richiedente può continuare ad utilizzare l'area con le medesime modalità e condizioni della concessione in scadenza previo pagamento di un corrispettivo commisurato al canone, salvo conguaglio al rilascio della concessione;

CONSIDERATO che, come espressamente previsto all'art. 23 del Regolamento, alla cessazione della concessione, per decorrenza del termine di durata sopra indicato, rinuncia, revoca o decadenza, la concessione si risolve col conseguente obbligo per il Concessionario di ripristinare, a proprie spese, le aree e i luoghi occupati nel termine assegnato dall'Amministrazione concedente e che in caso contrario si farà luogo all'esecuzione d'ufficio in danno del Concessionario. Il settore competente può, d'ufficio o su istanza del concessionario, valutare l'acquisizione al demanio dei manufatti realizzati dal concessionario medesimo, qualora non derivi alcun onere per la Regione e senza che possa essere riconosciuto alcun compenso o indennizzo a favore del concessionario;

VISTO che il canone demaniale dovuto per l'uso 6.3 "Acque reflue industriali", ammonta a complessivi € 302,00, calcolato ai sensi della D.G.R.T. n. 1555 del 27/12/2022, importo che potrà essere aggiornato annualmente dalla Giunta Regionale, sulla base del tasso di inflazione programmato per l'anno di riferimento;

CONSIDERATO che il canone dovrà essere corrisposto anche se il Concessionario non possa o non voglia fare uso in tutto o in parte della concessione e che, in caso di rinuncia da parte del concessionario, il pagamento del canone è dovuto fino e per tutta l'annualità in cui è stata richiesta la rinuncia;

RITENUTO di commisurare a una annualità del canone il deposito cauzionale di cui all'art. 31 del Regolamento, versato dal concessionario a garanzia del regolare pagamento del canone e/o a titolo di rimborso delle spese eventualmente sostenute da questa Amministrazione e da reintegrare fino alla suddetta misura nel caso di prelievi parziali di somme, nel corso della concessione;

TENUTO CONTO che la concessione è rilasciata a titolo oneroso e temporaneo e che il richiedente, in ottemperanza agli adempimenti preliminari richiesti con la nota sopracitata e alle richieste di pagamento inoltrate dal Settore Politiche Fiscali e Riscossione Tributi:

- ha provveduto al versamento dei canoni dovuti per le annualità dal 2016 al 2022;
- ha provveduto al versamento dell'imposta regionale sulle concessioni del demanio idrico per le annualità 2016, 2021, 2022, stabilita dall'art. 1 comma 2 della L.R. n. 2/1971 nell'importo del 50% del canone, con i relativi interessi legali;
- ha costituito, a garanzia dell'esatto adempimento degli obblighi contrattuali, apposita cauzione di € 302,00, pari a una annualità del canone;
- ha assolto agli obblighi relativi all'imposta di bollo sul decreto di € 16,00 ai sensi del D.P.R. 642/1972, come da documentazione conservata agli atti (attestazione pagamento con F23 in data 02/08/19);

RILEVATO che l'inosservanza delle condizioni e prescrizioni cui è vincolato il presente provvedimento, al pari dell'inosservanza delle norme contenute nel Capo VII del R.D. 523/1904, comporterà denuncia all'Autorità Giudiziaria ai sensi dell'art. 374 della L. 2248/1865 allegato F;

DATO ATTO che il presente decreto è sostanzialmente conforme allo schema approvato con

Decreto del Direttore n. 463 del 12/02/2016, all. B;

DATO ATTO che il Responsabile del procedimento, ai sensi della Legge 241/1990, è il Dirigente del Settore Genio Civile Toscana Sud;

Tutto ciò premesso e considerato:

DECRETA

1. di rilasciare a *Andrea & Andrea Snc di Barellini e Fabbri*, con sede legale in Buonconvento (SI) 53022 - Via Cassia Sud Km 201 – C.F. 01223510528, la concessione per uno scarico acque reflue industriali sul Fiume Ombrone (TS18859) in SS n° 2 Cassia Km. 201 nel comune di Buonconvento (SI), così come rappresentato nell'elaborato cartografico, facente parte integrante e sostanziale del presente atto (allegato A);
2. di stabilire che gli effetti della presente concessione decorrono, ai sensi della L.R. 77/2016, dal 01/01/2016 e che la stessa avrà durata di anni 9, con scadenza il 31/12/2024;
3. di dare atto che il concessionario, per effetto del presente provvedimento, risulta soggetto agli obblighi di cui all'art. 22 del Regolamento, alle prescrizioni generali e tecniche, nonché alle disposizioni in materia di rinnovo e cessazione della Concessione di cui agli articoli 23 e 25 del Regolamento, distintamente evidenziate in narrativa;
4. di dare atto che il presente provvedimento è rilasciato ai soli fini di tutela delle opere idrauliche e del buon regime delle acque pubbliche, giusto l'art. 2 del R.D. 523/1904, e pertanto fa salvi e impregiudicati i diritti di terzi. Il destinatario è tenuto a munirsi di tutti gli ulteriori titoli abilitativi e atti di assenso previsti dalle leggi vigenti;
5. di trasmettere telematicamente il presente provvedimento all'indirizzo PEC del Concessionario;
6. di non procedere alla registrazione fiscale del presente provvedimento, considerato che l'ammontare dell'imposta proporzionale dovuta per l'intera durata della concessione risulta inferiore alla misura di Euro 200,00, ai sensi dell'art. 2, parte II della Tariffa del D.P.R. 131/1986. Resta ferma comunque la possibilità da parte del concessionario, in caso d'uso, ai sensi del suddetto articolo, provvedere alla sua registrazione.

Avverso il presente provvedimento è ammesso ricorso nei confronti dell'Autorità Giudiziaria competente nei termini di legge.

IL DIRIGENTE

Allegati n. 1

A

planimetria

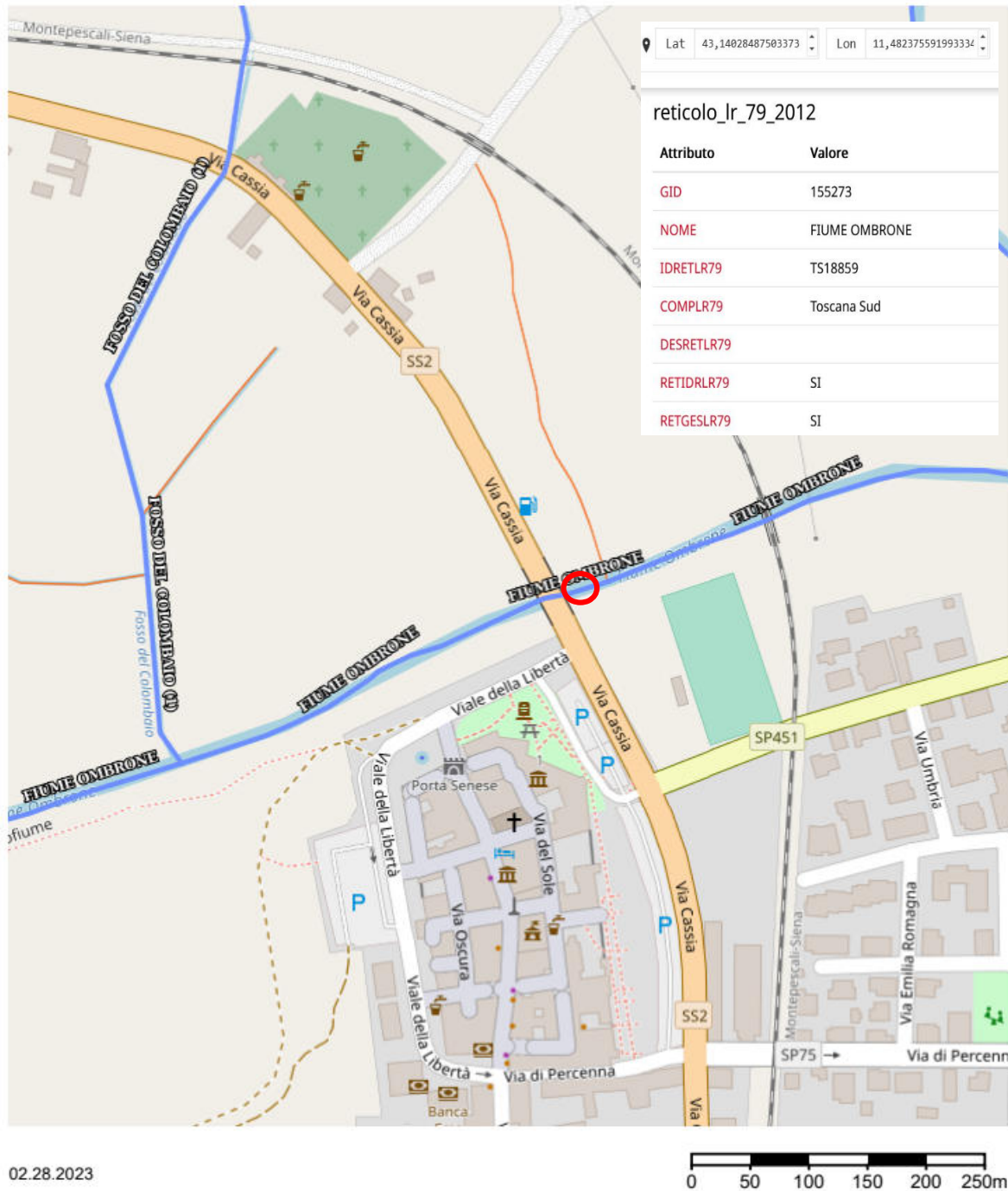
934be5a31d47bf9d4a70f35cf8185fbccb0bd7eec234add9c10c2469651568e



Regione Toscana

Allegato A

PRATICA Sidit 10173/2019 - 1643 O.I. - Scarico acque reflue industriali sul Fiume Ombrone in Buonconvento SS n° 2 Cassia Km 201.





REGIONE TOSCANA

DIREZIONE DIFESA DEL SUOLO E PROTEZIONE CIVILE

SETTORE GENIO CIVILE TOSCANA NORD

Responsabile di settore Enzo DI CARLO

Incarico: DECR. DIRIG. CENTRO DIREZIONALE n. 8656 del 21-05-2021

Decreto non soggetto a controllo ai sensi della D.G.R. n. 553/2016

Numero adozione: 4632 - Data adozione: 10/03/2023

Oggetto: R.D. 523/1904 - L. 37/1994 - Reg. 60/R/2016 - L.R. 41/2018 - Pratica idraulica n. 3679 - SIDIT n. 1016/2023. Concessione ed autorizzazione idraulica per lo scarico con recapito nel corso d'acqua senza nome (TN34817) dell'impianto di depurazione di pertinenza di un complesso immobiliare sito in loc. A Farinello - Villa Freccia, frazione di San Michele di Moriano, nel Comune di Lucca (LU).

Il presente atto è pubblicato integralmente sul BURT ai sensi degli articoli 4, 5 e 5 bis della l.r. 23/2007 e sulla banca dati degli atti amministrativi della Giunta regionale ai sensi dell'art.18 della l.r. 23/2007. Sono esclusi dalla pubblicazione gli allegati A, B, C, D nel rispetto dei limiti alla trasparenza posti dalla normativa statale.

Data certificazione e pubblicazione in banca dati ai sensi L.R. 23/2007 e ss.mm.: 13/03/2023

Documento informatico firmato digitalmente ai sensi del testo unico D.P.R. 28 dicembre 2000, n. 445, del D.Lgs. 7 marzo 2005, n. 82 e norme collegate, il quale sostituisce il testo cartaceo e la firma autografa.

Numero interno di proposta: 2023AD005341

IL DIRIGENTE

VISTO il R.D. 523/1904 “Testo unico delle disposizioni di legge intorno alle opere idrauliche delle diverse categorie” e s.m.i.;

VISTA la L. 37/94 “Norme per la tutela ambientale delle aree demaniali dei fiumi, torrenti, laghi e altre acque pubbliche”;

VISTA la L.R. 79/2012 “Nuova disciplina in materia di consorzi di bonifica. Modifiche alla L.R. 69/2008 e alla L.R. 91/1998. Abrogazione della L.R. 34/1994”;

VISTA la L.R. 80/2015 "Norme in materia di difesa del suolo, tutela delle risorse idriche e tutela della costa e degli abitati costieri", ed in particolare l'art. 2 lett. i);

RICHIAMATI:

- il DPGR 60/R del 12/08/2016 “Regolamento in attuazione dell’articolo 5 della legge regionale 28 dicembre 2015 n. 80 “Norme in materia di difesa del suolo, tutela delle risorse idrica e tutela della costa e degli abitati costieri” recante disciplina del rilascio delle concessioni per l’utilizzo del demanio idrico e criteri per la determinazione dei canoni, come modificato dal DPGR 45/R dell’8/8/2017;
- il D.P.G.R. 42/R del 25/07/2018 “Regolamento per lo svolgimento delle attività di polizia idraulica, polizia delle acque, e servizio di piena, in attuazione dell’articolo 5 della legge regionale 28 dicembre 2015, n. 80 (Norme in materia di difesa del suolo, tutela delle risorse idrica e tutela della costa e degli abitati costieri).”

VISTA la L.R. 41/2018 “Disposizioni in materia di rischio di alluvioni e di tutela dei corsi d’acqua in attuazione del decreto legislativo 23 febbraio 2010, n. 49 (Attuazione della direttiva 2007/60/CE relativa alla valutazione e alla gestione dei rischi di alluvioni). Modifiche alla L.R. 80/2015 e alla L.R. 65/2014”;

VISTA la D.G.R.T. n. 1414 del 17/12/2018 – Disposizioni in materia di concessioni per l’occupazione del Demanio idrico – Modifiche alla D.G.R.T. 888/2017 “Determinazione dei canoni per l’uso del demanio idrico”;

VISTA la D.C.R.T. n. 103 del 06/12/2022: "Modifiche al reticolo idrografico e di gestione di cui alla legge regionale 27 dicembre 2012 n. 79, approvato con deliberazione del Consiglio regionale 28 luglio 2021, n.81.";

VISTA la D.G.R.T. n. 1219 del 02/11/2022 “Aggiornamento dei canoni e degli indennizzi del demanio idrico al tasso di inflazione programmata per l’annualità 2022, ai sensi dell’articolo 6, comma 2 della L.R. 28 dicembre 2015 n. 80”;

VISTA la D.G.R.T. n. 1555 del 27/12/2022 “Aggiornamento dei canoni per l’uso del demanio idrico ai sensi della l.r. n. 80/2015 e del d.p.g.r. n. 60/R/2016”;

VISTA l’istanza di Concessione ed Autorizzazione Idraulica acquisita agli atti di questo Settore con prot. n. 0513394 del 30/12/2022 a cui è stato attribuito il numero di pratica idraulica n. 3679 e pratica SiDIT n. 1016/2023 presentata dalla Società Sarava Società Semplice Agricola, con sede legale a Lucca (LU), in Via di Mammoli 1110/B, con C.F. 02596930467, tramite il tecnico incaricato Dott. Agronomo Andrea Mele, iscritto all’Ordine dei Dottori Agronomi della province di Pisa, Lucca e Massa Carrara al n. 583, costituita dai seguenti elaborati in forma digitale:

- relazione tecnica;
- estratti cartografici (reg. urbanistico e catastale);

- autorizzazione allo scarico rilasciata dal comune;

Elaborati ad integrazione dell'istanza presentati in data 14/02/2023 con prot. n. 0076874:

- elaborato grafico con rappresentazione di una planimetria generale e di una sezione idraulica in corrispondenza dello scarico nel corso d'acqua;
- dichiarazione tecnica di compatibilità idraulica compilata ai sensi della vigente normativa, art. 3 comma 5 - lettere a), b), c), d) ed e) L.R. 41/2018 (ex Dichiarazione art. 1 c. 6 L.R. 21/2012).

DATO ATTO che la richiesta è volta ad ottenere l'uso a titolo esclusivo e temporaneo dell'area appartenente al Demanio dello Stato – Ramo idrico di pertinenza del corso d'acqua senza nome (codice TN34817), identificata catastalmente nella partita speciale acque, vicino al fg. 56 part. 35 del Comune di Lucca (LU), per lo scarico con recapito nel suddetto corso d'acqua a servizio dell'impianto di depurazione di pertinenza di un complesso immobiliare sito in Via di Mammoli 1110/B, loc. A Farinello – Villa Freccia, frazione di San Michele di Moriano, nel Comune di Lucca (LU).

PRESO ATTO che l'istanza ha per oggetto la richiesta di concessione idraulica per lo scarico con recapito nel corso d'acqua senza nome (TN34817) delle acque reflue industriali assimilabili a domestiche derivanti dalla produzione ed imbottigliamento di olio d'oliva dell'impianto di depurazione di pertinenza di un complesso immobiliare sito in Via di Mammoli 1110/B, loc. A Farinello – Villa Freccia, frazione di San Michele di Moriano, nel Comune di Lucca (LU), e che il suddetto impianto è a servizio di un complesso immobiliare costituito da cinque blocchi, dove gli edifici sono in corso di ristrutturazione, e tra questi la foresteria dove è stata ricavata un'oliaia;

PRESO ATTO che il tecnico dichiara che il richiedente è in possesso di un'autorizzazione allo scarico fuori fognatura delle acque reflue domestiche, con carico inferiore a 100 A.E., derivanti dall'impianto di trattamento a servizio dei cinque edifici, rilasciata dal Comune di Lucca con atto n. 127299/2022 del 18/09/2022, e che l'impianto di smaltimento reflui domestici per n. 36 A.E. è composto da degrassatori per le acque provenienti dalle cucine, vasca imhoff, percolatore, vasca imhoff, filtro sabbia/ghiaia e pozzetto di ispezione con recapito finale dei reflui in acque superficiali, e che la ditta ha presentato un'autorizzazione unica ambientale per allacciarsi all'impianto già autorizzato ed installato, per lo scarico in recettore dei reflui assimilati a domestici che saranno costituiti da:

- acque reflue assimilate a domestiche derivanti dalla raccolta delle acque di scarico che si produrranno in alcune fasi del ciclo produttivo della produzione d'olio;
- acque reflue domestiche derivanti dal servizio igienico e dall'insediamento;

PRESO ATTO che l'impianto di smaltimento è interrato, posto nell'area censita al N.C.T. del Comune di Lucca al fg. 56 part. 35, composto da un primo pozzetto degrassatore che raccoglie le acque nere e le acque dell'oliaia, per poi confluire in un primo pozzetto d'ispezione, per poi subire il trattamento primario tramite 2 vasche imhoff da 50 A.E., 2 percolatori da 30 A.E., e 4 filtri a sabbia da 20 A.E., per terminare con un pozzetto d'ispezione, dove si sviluppa la tubazione di scarico fino al recapito nel corso d'acqua. La tubazione è in PVC con Dn 160 mm;

DATO ATTO che dagli accertamenti istruttori eseguiti, visto l'autorizzazione allo scarico rilasciata dal comune, aut. n. 127299/2022 del 18/09/2022, per l'impianto previsto di cui alla CILA n. 1047 del 24/03/2022, e visto gli elaborati tecnici allegati all'istanza, unitamente alle integrazioni prodotte, si rileva che l'impianto di smaltimento a servizio dei cinque fabbricati e già autorizzato dal comune è esterno dalla fascia di rispetto del corso d'acqua, ma ricade all'interno della fascia la parte finale del tubo, mentre le opere di allacciamento dai locali ricavati per l'oliaia sono esterni dalla fascia di rispetto;

PRESO ATTO che il richiedente ha provveduto al versamento di € 75,00 (euro settantacinque/00) del 30/12/2022 per oneri istruttori, tramite bonifico bancario su iban IT8900760102800001031575820 intestato alla Regione Toscana ed aver assolto alla marca da bollo di € 16,00 (sedici/00) in maniera virtuale con lo stesso pagamento unitamente agli oneri istruttori sempre in data 30/12/2022;

DATO ATTO che il Responsabile del procedimento è l'Ing. Francesco Scatena, nominato con ordine di servizio n. 23 del 25/11/2022;

CONSIDERATO che il tecnico progettista ha attestato le condizioni di compatibilità idraulica dell'uso richiesto dell'area del demanio idrico, di cui all'art. 3 comma 5 della L.R. 41/18;

DATO ATTO che la concessione dell'area demaniale può essere assentita con assegnazione diretta in quanto rientra tra quelle previste dall'art. 13 del Regolamento 60/R/2016 e successiva modifica;

VISTO in particolare l'art. 24 comma 6 del succitato Regolamento, ai sensi del quale la Concessione è rilasciata senza il disciplinare, dando atto che il presente decreto contiene gli elementi essenziali e le clausole che regolano il rapporto giuridico tra la Regione Toscana, in qualità di Amministrazione concedente (di seguito denominata "Concedente") e Concessionario;

RILEVATO che gli elaborati progettuali nella loro stesura finale, quelli che descrivono l'esecuzione delle opere per la richiesta in oggetto, ed ai quali si riferisce il seguente atto sono quelli sopra riportati e che, a seguito della verifica della completezza della documentazione, è stato assegnato alla Pratica idraulica il n. 3679 – Pratica SIDIT n. 1016/2023;

CONSIDERATO che:

- gli interventi previsti rientrano tra quelli autorizzabili ai sensi dell'art. 3 comma 2 della L.R. 41/2018;
- il progetto delle opere in oggetto presenta i requisiti per essere autorizzato con le prescrizioni di seguito riportate;
- la realizzazione dei lavori in oggetto è disciplinata dal Capo VII del R.D 523/1904 e dalla normativa regionale di riferimento;

DATO ATTO che, nella realizzazione delle opere dovranno essere osservate le prescrizioni tecniche, prescrizioni tecniche particolari e generali di seguito riportate e le disposizioni disciplinate dal Capo VII del RD. 523/1904 e dalla normativa nazionale e regionale di riferimento:

PRESCRIZIONI TECNICHE:

- durante l'esecuzione dei lavori non dovrà essere mai impedito o ostacolato il regolare deflusso delle acque né essere mai ridotta l'efficienza idraulica del tratto di corso d'acqua interessato dai lavori;
- durante l'esecuzione dei lavori dovranno essere messi in atto tutti gli accorgimenti e le precauzioni necessarie affinché l'interferenza con la dinamica fluviale non determini aggravio di rischio idraulico ed in generale pericolo per l'incolumità delle persone e danni ai beni pubblici e privati;
- tutte le opere provvisorie occorrenti per l'esecuzione dei lavori dovranno ingombrare il meno possibile l'alveo del corso d'acqua ed in ogni caso dovranno essere rimosse a lavori ultimati e comunque prima del sopraggiungere delle piene;
- tutti i lavori dovranno essere eseguiti a perfetta regola d'arte secondo le normative, le specifiche e le linee guida esistenti per i materiali da costruzione e le modalità realizzative;
- dovrà essere sempre garantito l'accesso all'alveo al personale del Genio Civile Toscana Nord od altro da tali Ente individuato, addetto alla vigilanza e alla manutenzione del corso d'acqua;
- i lavori che in qualsiasi modo interesseranno l'alveo del corso d'acqua dovranno essere eseguiti in condizioni meteorologiche favorevoli;
- al termine dei lavori dovrà essere ripristinato lo stato dei luoghi interessato dal cantiere e da occupazioni temporanee, comprensivo di tutte quelle aree che hanno visto il passaggio dei mezzi sia lungo le rive degli alvei che sulle viabilità di accesso;
- i lavori dovranno essere realizzati così come rappresentati negli elaborati grafici presenti;

PRESCRIZIONI TECNICHE PARTICOLARI:

- installazione di dispositivo di protezione della sponda del corso d'acqua in corrispondenza della tubazione di scarico al fine di evitare fenomeni di erosione di sponda;

PRESCRIZIONI GENERALI:

- l'autorizzazione di cui al presente atto riguarda esclusivamente l'esecuzione delle opere indicate in premessa, per cui ogni variazione od ogni ulteriore opera o attività non indicata negli elaborati progettuali inoltrati dovrà essere sottoposta ad ulteriore esame del Settore Genio Civile per la nuova eventuale autorizzazione prima della esecuzione;
- i lavori dovranno iniziare entro 12 (dodici) mesi dalla data di rilascio del presente atto pena la perdita di validità dello stesso. Nel caso in cui le opere non fossero ancora iniziate entro tale scadenza, l'autorizzazione deve essere considerata automaticamente decaduta senza ulteriore comunicazione da parte dello scrivente ufficio;
- l'autorizzazione di cui al presente atto ha validità di 36 (trentasei) mesi, dalla data di adozione del presente atto a pena di decadenza senza ulteriori comunicazione da parte dello scrivente Ufficio, salvo richiesta di rinnovo da presentarsi almeno 30 giorni prima della scadenza;
- le opere saranno eseguite a totale cura e spese del richiedente;

- il richiedente dovrà comunicare allo scrivente Settore la data di inizio lavori con un anticipo di almeno giorni 15 (quindici), la data di fine lavori entro giorni 15 (quindici) dalla loro ultimazione e trasmettere copia della dichiarazione di rispondenza delle opere stesse a quanto oggetto di autorizzazione e dell'avvenuto recepimento delle prescrizioni contenute nel presente atto;
- il richiedente, ai fini dell'esecuzione delle opere, è tenuto a munirsi di tutti i titoli abilitativi, autorizzativi e degli atti di assenso, comunque denominati, previsti dalle leggi vigenti;
- con il presente Decreto si intendono autorizzati, per tutta la durata della concessione, tutti gli interventi manutentivi ordinari che si rendessero necessari al corretto esercizio del bene concesso, nel rispetto comunque delle normative vigenti al momento;
- il concessionario dovrà comunicare preventivamente a questa Amministrazione, la data d'inizio dei predetti lavori manutentivi e dovrà altresì presentare, a corredo di tale comunicazione, documentazione tecnica esplicativa;

Il Concessionario inoltre:

- rimane il solo ed unico responsabile agli effetti del risarcimento di tutti i danni che fossero arrecati alla proprietà privata, a cose o persone per effetto di quanto autorizzato e comunque tenendo indenne la Regione Toscana da qualsiasi responsabilità, anche giudiziale, per eventuali danni, reclami o molestie che potessero derivare dai lavori in oggetto;
- è obbligato, ai sensi dell'art.2 del R.D. n.523/1904 ad eseguire a proprie spese e non appena ricevutane intimazione, tutte quelle varianti e modifiche, compresa anche l'eventuale demolizione delle opere stesse e la messa in pristino dello stato dei luoghi, che, a giudizio insindacabile dell'Autorità idraulica, si rendessero necessarie per garantire il buon regime idraulico o in seguito all'accertamento di effetti dannosi delle opere stesse o per le variate condizioni del corso d'acqua o per ogni altro pubblico interesse che potesse sopravvenire;
- dovrà provvedere inoltre a ripristinare tempestivamente qualsiasi danno o guasto causato alle opere idrauliche ed al corso d'acqua in generale per effetto della presente autorizzazione, in conformità alle prescrizioni che saranno impartite dalla competente autorità idraulica;
- è tenuto alla osservanza delle disposizioni del R.D. 25/07/1904 n. 523 sulle opere idrauliche, nonché delle prescrizioni legislative e regolamentari vigenti, quali quelle concernenti la tutela delle acque pubbliche, dell'agricoltura, della fauna ittica, dell'industria, dell'igiene e della pubblica incolumità;
- dovrà provvedere alla manutenzione ordinaria e straordinaria dell'area demaniale e delle opere autorizzate anche in caso di danni dipendenti dal regime idraulico del fosso interessato;
- ad assumere la custodia dell'area demaniale in concessione, oltretutto delle opere realizzate, mantenendole in buono stato, preservandole dal pericolo di distruzione o danneggiamento, salvaguardandole da intrusioni e manomissioni da parte di soggetti non autorizzati;
- a porre in essere tutte le misure necessarie a garantire la stabilità nel tempo dei manufatti, anche in dipendenza del mutevole regime del corso d'acqua, previo ottenimento dell'autorizzazione dell'Amministrazione Concedente, dichiarando fin d'ora di non aver nulla a pretendere per qualsiasi danno eventualmente occorso alle opere oggetto di concessione ed agli utilizzatori, per effetto delle piene e dei fenomeni di dinamica fluviale;
- a non mutare la destinazione del bene in concessione, né apportarvi aggiunte, innovazioni o altro senza la preventiva autorizzazione della Concedente, prendendo atto che tutte le opere addizionali e di miglioria autorizzate resteranno acquisite al demanio senza che il Concessionario possa avere diritto a rimborsi o indennizzi e che qualora il Concessionario esegua le predette opere senza autorizzazione sarà tenuto alla rimessa in pristino, a propria cura e spese, salvo che la Concedente non ritenga di mantenerle senza alcun onere a proprio carico;
- sarà tenuto inoltre al risarcimento degli eventuali danni;
- a non cedere la Concessione né subconcedere, anche parzialmente, il bene oggetto di concessione;
- il Concedente potrà disporre, mediante atto amministrativo, la revoca della presente concessione in qualunque momento, con effetto immediato, qualora intervengano ragioni di regimazione idraulica del corso d'acqua interessato o che l'opera stessa sia in seguito giudicata incompatibile per il buon regime idraulico del corso d'acqua interessato o ragioni di pubblica utilità o per qualsiasi ragione di pubblico interesse;

DATO ATTO che l'inadempimento da parte del Concessionario degli obblighi previsti dal presente Decreto di concessione, costituisce causa di decadenza, che si verifica in particolare nei casi di:

- a) violazione delle disposizioni e prescrizioni contenute in disposizioni legislative, regolamentari e nel presente Decreto;
- b) violazione del divieto di cessione della Concessione e di sub-concessione anche parziale dell'area;

c) esecuzione dei lavori in difformità del progetto autorizzato. Prima di dichiarare la decadenza con apposito decreto, la Concedente comunicherà un termine non inferiore a 30 giorni entro il quale il Concessionario potrà presentare le proprie deduzioni;

RICORDATO che:

- al Concessionario dichiarato decaduto non spetterà;
- qualora il Concessionario non ottemperi a quanto sopra, si farà luogo all'esecuzione d'ufficio in danno del Concessionario, salvo che su istanza di questi l'Amministrazione concedente non ritenga di esonerarlo, nel qual caso il Concessionario non avrà diritto a compensi od indennizzi di sorta, e fatta salva la facoltà della Concedente di acquisire le opere al demanio, senza oneri per l'amministrazione;
- per quanto non espressamente previsto dal presente Decreto di Concessione si applicano le vigenti disposizioni, di legge e di regolamento, statali e regionali, ed in particolare il codice civile, la normativa concernente il buon regime delle acque, nonché l'igiene e la sicurezza pubblica, l'edilizia e l'urbanistica vigenti nel territorio dove i beni sono ubicati;
-

DATO ATTO che il Concedente potrà disporre, mediante atto amministrativo, la revoca della presente concessione in qualunque momento, con effetto immediato, qualora intervengano ragioni di regimazione idraulica del corso d'acqua interessato o che l'opera stessa sia in seguito giudicata incompatibile per il buon regime idraulico del corso d'acqua interessato o ragioni di pubblica utilità o per qualsiasi ragione di pubblico interesse;

RITENUTO, sulla base dell'esperienza istruttoria, di stabilire in anni 9 (nove) la durata della concessione, che potrà essere rinnovata nei soli casi previsti dal Regolamento e con le modalità nel medesimo stabilite, esclusivamente a seguito di istanza da presentare almeno 30 (trenta) giorni prima della scadenza del termine di concessione;

PRESO ATTO di tutta la documentazione tecnica, allegata al presente atto quale parte integrante e sostanziale, consistente in: Relazione tecnica (All. A), Estratti cartografici (catastale) (All. B), Elaborato grafico con rappresentazione di una planimetria generale e di una sezione idraulica in corrispondenza dello scarico nel corso d'acqua (All. C), Dichiarazione tecnica di compatibilità idraulica (All. D);

DATO ATTO che il canone demaniale annuo per l'uso richiesto (Uso 6.3. – Scarichi acque – acque reflue industriali), determinato secondo D.G.R.T. n. 1555 del 27/12/2022 “Aggiornamento dei canoni per l'uso del demanio idrico ai sensi della l.r. n. 80/2015 e del d.p.g.r. n. 60/R/2016”, è determinato in € 302,00 (euro trecentodue/00) per singolo scarico;

CONSIDERATO che con nota protocollo AOOGR Prot. 0100622 del 24/02/2023 è stato richiesto al soggetto istante, per il rilascio della Concessione/Autorizzazione, di effettuare il versamento di € 251,67 (euro duecentocinquante/67) quale rateo mensile di 10/12 per il canone 2023, di € 302,00 (euro trecentodue/00) quale deposito cauzionale richiesto a garanzia del pagamento del canone e degli adempimenti relativi alla concessione, e di € 125,83 (euro centoventicinque/83) per l'imposta regionale anno 2023;

DATO ATTO che il richiedente ha provveduto in data 28/02/2023 ad effettuare il versamento su conto IBAN IT41 X076 0102 8000 0103 1581 018 di:

- € 251,67 (euro duecentocinquante/67) quale rateo mensile di 10/12 per il canone 2023;

DATO ATTO che il richiedente ha provveduto in data 28/02/2023 ad effettuare il versamento su conto IBAN IT70 J076 0102 8000 0001 1899 580 di:

- € 125,83 (euro centoventicinque/83) per l'imposta regionale anno 2023;

DATO ATTO che il richiedente ha provveduto in data 28/02/2023 ad effettuare il versamento su conto IBAN IT41 X076 0102 8000 0103 1581 018 di:

- € 302,00 (euro trecentodue/00) quale deposito cauzionale richiesto a garanzia del pagamento del canone e degli adempimenti relativi alla concessione;

DATO ATTO che l'imposta di bollo di € 16,00 (euro sedici/00) da apporre sul presente atto è stata assolta tramite marca da bollo Id. n 01210116652070 del 25/01/2023;

DATO ATTO che il presente atto è sostanzialmente conforme allo schema approvato con Decreto del Direttore n. 463 del 12/02/2016;

RILEVATO che l'inosservanza delle condizioni e prescrizioni cui è vincolato il presente provvedimento, al pari dell'inosservanza delle norme contenute nel Capo VII del R.D. 523/1904, comporterà denuncia all'Autorità Giudiziaria ai sensi dell'art. 374 della L. 2248/1865 allegato F);

DECRETA

1. DI RILASCIARE a favore della Società Sarava Società Semplice Agricola, con sede legale a Lucca (LU), in Via di Mammoli 1110/B, con C.F. 02596930467, la concessione, per l'uso a titolo esclusivo e temporaneo dell'area appartenente al Demanio dello Stato Ramo Idrico di pertinenza del corso d'acqua senza nome (TN34817), relativa allo scarico di acque reflue industriali con recapito nel corso d'acqua di cui sopra, nel Comune di Lucca (LU), così come sopra descritto e rappresentato negli elaborati sopra elencati della Pratica idraulica n. 3679 – Pratica SIDIT n. 1016/2023;
2. DI AUTORIZZARE la Società Sarava Società Semplice Agricola allo svolgimento dei lavori per la realizzazione di uno scarico con recapito finale nel corso d'acqua senza nome afferente al Reticolo Idrografico con codice TN34817, ubicato in via Mammoli 1110/B, in loc. A Farinello – Villa Freccia, frazione di San Michele di Moriano, nel Comune di Lucca (LU), ai soli fini idraulici ai sensi e per gli effetti dell'art. 2, comma 1, lettera i) e lettera n) della L.R. 80/2015 e degli artt. 2, 93, 95, 97 e 98 così come sopra descritto e rappresentato negli elaborati sopra elencati allegati alla Pratica idraulica n. 3679 – Pratica SIDIT n. 1016/2023;
3. DI PRENDERE ATTO di tutta la documentazione tecnica, allegata al presente atto quale parte integrante e sostanziale, consistente in: Relazione tecnica (All. A), Estratti cartografici (catastale) (All. B), Elaborato grafico con rappresentazione di una planimetria generale e di una sezione idraulica in corrispondenza dello scarico nel corso d'acqua (All. C), Dichiarazione tecnica di compatibilità idraulica (All. D);
4. DI DARE ATTO che la concessione di cui al presente atto è rilasciata ai soli fini di tutela delle opere idrauliche e del buon regime delle acque pubbliche, giusto l'art. 2 del R.D. 523/1904, e pertanto fa salvi e impregiudicati i diritti di terzi. Il destinatario è tenuto a munirsi di tutti gli ulteriori titoli abilitativi e atti di assenso previsti dalle leggi vigenti;
5. DI DISPORRE che la realizzazione delle opere sia sottoposta alle prescrizioni tecniche, prescrizioni tecniche particolari e prescrizioni generali individuate in premessa, e nessuna variazione potrà essere introdotta senza la preventiva autorizzazione da parte di questo Settore;
6. DI STABILIRE che l'autorizzazione all'esecuzione delle opere ha validità di anni 3 dalla data di adozione del presente atto;
7. DI STABILIRE che la concessione ha durata di anni 9 (nove) a decorrere dalla data di adozione del presente Decreto, e verso il pagamento del canone demaniale da corrispondere entro il 31 dicembre di ogni anno di riferimento dell'importo stabilito con appositi atti dalla Giunta regionale, determinato in € 302,00 (euro trecentodue/00) salvo rivalutazione ISTAT, così come dettagliato in premessa;
8. DI NOTIFICARE il presente atto tramite PEC al richiedente;
9. DI DARE ATTO che avverso il presente provvedimento è ammesso ricorso nei confronti dell'autorità giudiziaria competente nei termini di legge.

IL DIRIGENTE

Allegati n. 4

- A* *Relazione tecnica*
9433e4d6fb61fa5a14cc75701701624f2fee4a41191a078c4c71f432e4bb1662
- B* *Estratti Cartografici*
52cbd350eaa202d97257ccc09dcf2757bac219ac61c4a8a4ed4cc3f9f7fc388a
- C* *Elaborato Grafico*
f9ca168928c888c7e52ba4707e4333a496f36e41df72236d6e5dd78d31f01d21
- D* *Dichiarazione*
5b907d7b20b8a655663f0c1069a345f626a6e1fa40b2dbbc1377d3b9c81801ff



REGIONE TOSCANA

DIREZIONE DIFESA DEL SUOLO E PROTEZIONE CIVILE

SETTORE GENIO CIVILE VALDARNO SUPERIORE

Responsabile di settore Gennarino COSTABILE

Incarico: DECR. DIRIG. CENTRO DIREZIONALE n. 8656 del 21-05-2021

Decreto non soggetto a controllo ai sensi della D.G.R. n. 553/2016

Numero adozione: 4643 - Data adozione: 10/03/2023

Oggetto: T.U. 11/12/33 n. 1775 - Concessione di acque pubbliche sotterranee per uso produzione beni e servizi- prelievo ubicato nel comune di Monteriggioni (SI), N.C.T. foglio n. 18 particella n.4 - Conc.4216 EX 1120 SI CAMPO POZZI SIDIT Pratica 1896/2016 - Proc.2280/2022

Il presente atto è pubblicato integralmente sul BURT ai sensi degli articoli 4, 5 e 5 bis della l.r. 23/2007 e sulla banca dati degli atti amministrativi della Giunta regionale ai sensi dell'art.18 della l.r. 23/2007. E' escluso dalla pubblicazione l'allegato A nel rispetto dei limiti alla trasparenza posti dalla normativa statale.

Data certificazione e pubblicazione in banca dati ai sensi L.R. 23/2007 e ss.mm.: 13/03/2023

Documento informatico firmato digitalmente ai sensi del testo unico D.P.R. 28 dicembre 2000,n. 445, del D.Lgs. 7 marzo 2005, n. 82 e norme collegate, il quale sostituisce il testo cartaceo e la firma autografa.

Numero interno di proposta: 2023AD005248

IL DIRIGENTE

VISTO il R.D. 11 dicembre 1933 n. 1775 “Testo unico delle disposizioni sulle acque e impianti elettrici”;

VISTA la L. 7 agosto 1990 n. 241 e ss. mm.ii “Nuove norme in materia di procedimento amministrativo e di diritto di accesso ai documenti amministrativi”;

VISTO il D.Lgs 31 marzo 1998 n. 112 “Conferimento di funzioni e compiti amministrativi dello Stato alle regioni ed agli enti locali”, in attuazione del capo I della legge 15 marzo 1997, n. 59;

VISTA la Deliberazione del Consiglio della Regione Toscana 25 gennaio 2005 n. 6 “Approvazione del piano di tutela delle acque”;

VISTO il D.Lgs. 3 aprile 2006 n. 152 “Norme in materia ambientale”;

VISTA la L.R. 3 marzo 2015 n. 22 “Riordino delle funzioni provinciali e attuazione della legge 7 aprile 2014 n. 56”;

VISTA la L.R. 28 dicembre 2015 n. 80 “Norme in materia di difesa del suolo, tutela delle risorse idriche e tutela della costa e degli abitati costieri”;

VISTI i regolamenti della Regione Toscana:

- 21 aprile 2015, n. 51/R “Regolamento di attuazione dell’articolo 11, comma 1, lettere e) ed f) della legge regionale 28 dicembre 2015 n. 80. Disciplina degli obblighi di misurazione delle portate e dei volumi dei prelievi e delle restituzioni di acqua pubblica e delle modalità di trasmissione dei risultati delle misurazioni”;

- 16 agosto 2016, n. 61/R “Regolamento di attuazione dell’articolo 11, commi 1 e 2, della legge regionale 25 dicembre 2015 n. 80 (Norme in materia di difesa del suolo, tutela delle risorse idriche e tutela della costa e degli abitati costieri) recante disposizioni per l'utilizzo razionale della risorsa idrica e per la disciplina dei procedimenti di rilascio dei titoli concessori e autorizzatori per l'uso di acqua. Modifiche al D.P.G.R.51/R/2015”;

VISTA la delibera della Giunta regionale n. 1219 del 2/11/2022 “Aggiornamento dei canoni e degli indennizzi del demanio idrico al tasso di inflazione programmata per l’annualità 2022, ai sensi dell’articolo 6, comma 2 della L.R. 28 dicembre 2015 n. 80”;

VISTA la delibera della Giunta regionale 21.01.2019 n. 58, pubblicata nel BURT il 30.01.2019, recante “Indirizzi di prima applicazione per la valutazione ambientale ex ante delle derivazioni idriche e l’individuazione del deflusso ecologico in relazione agli obiettivi di qualità ambientale definiti dai Piani di Gestione delle Acque delle Autorità di Distretto Idrografico ricadenti nel territorio della Regione Toscana”;

PREMESSO che con disposizione dirigenziale della Provincia di Siena n. 322 del 1/3/2012 veniva rilasciata la concessione di acque pubbliche (pratica 1220) a favore della società P.A.C. Società Cooperativa Agricola con sede a Monteriggioni (SI) mediante n. 4 pozzi in loc. La Posta in comune di Monteriggioni (SI);

Che con determinazione dirigenziale della Provincia di Siena n. 84 del 15/1/2014 detta concessione veniva volturata in favore di Avicoop Società Cooperativa Agricola con sede a San Vittore di Cesena (FC) via del Rio 336 p.iva 01247140401, confermando la scadenza al 13/7/2024;

VISTA l’istanza iscritta al prot. n.113228 in data 18/03/2022, con la quale Avicoop SCA ha fatto richiesta di autorizzazione alla ricerca di acque pubbliche per uso produzione beni e servizi mediante un ulteriore pozzo da realizzare nel comune di Monteriggioni (SI), in terreno individuato al N.C.T dal foglio 18 particella 4 di proprietà dell’Istituto Interdiocesano per il Sostentamento del Clero dell’Arcidiocesi di Siena e successiva concessione con captazione da campo pozzi (n. 5 pozzi di cui 4 preesistenti);

DATO ATTO che l'avviso di istruttoria è stato pubblicato sull'Albo Pretorio del Comune di Monteriggioni (SI) per quindici giorni consecutivi decorrenti dal 27/07/2022 come da relata di pubblicazione agli atti;

DATO ATTO che la visita locale di istruttoria di cui agli art. 8 e 95 del T.U. n. 1775 del 11/12/1933 è stata effettuata il giorno 25/08/2022 alle ore 11:00 presso la località La Posta nel comune di Monteriggioni (SI), e dal verbale relativo non emergono osservazioni nè opposizioni;

RICHIAMATO il decreto dirigenziale n. 20100 del 11/10/2022 con il quale è stata autorizzata, ai sensi dell'art. 95 del RD 1775/1933, la ricerca di acque sotterranee;

VISTA la relazione geologica ed idrogeologica in data 18/03/2022 e la relazione tecnica finale in data 14/12/2022 comprendente le caratteristiche del nuovo pozzo realizzato, le relative prove di portata e la tombatura del pozzo P2 individuato al N.C.T dal foglio 46 particella 4, a firma del Geol. Dott.ssa Manola Bardelli (n.581 Ordine dei Geologi della Toscana);

CONSIDERATO che in base all'istruttoria svolta dal Settore Genio Civile Valdarno Superiore, Ufficio di Firenze, conclusa in data 08/02/2023 le caratteristiche della derivazione possono essere così sintetizzate: la quantità di acqua da prelevare dai 4 pozzi è pari al fabbisogno annuo di 141.648 mc/anno, per una portata media annua di concessione (PMA) di 4,49 l/s, destinata ad uso produzione beni e servizi;

DATO ATTO che la società richiedente:

- ha costituito il deposito cauzionale di €.6.257,28; ha versato €. 6.257,28 per canone 2023; ha assolto all'imposta di bollo sul disciplinare di € 32,00, e sul presente atto di € 16,00 mediante versamenti sul conto corrente n. IT89O076010280000103157820 intestato a Regione Toscana;

- in data 08/03/2023 ha sottoscritto il disciplinare contenente gli obblighi e le condizioni cui è vincolata la concessione di acque pubbliche, redatto in conformità allo schema approvato con D.G.R. n 194 del 16/03/2016;

DATO ATTO che il Responsabile del Procedimento è il titolare di posizione organizzativa "Procedure tecnico autorizzative in materia di acqua - Valdarno Superiore", Ing. Carmelo Cacciatore;

DECRETA

1. di rilasciare concessione di acque pubbliche in favore della società AVI COOP Società Cooperativa Agricola C.F.01247140401, con sede legale nel comune di Cesena (FC) Via Del Rio 336, per uso produzione beni e servizi, entro i limiti di disponibilità della risorsa e fatti salvi i diritti di terzi; la captazione avverrà a mezzo di n. 4 pozzi (campo pozzi) ubicati nel Comune di Monteriggioni (SI) in terreno censito nel N.C.T. dal foglio 18 particella 4 di proprietà dell'Istituto Interdiocesano per il Sostentamento del Clero dell'Arcidiocesi di Siena;
2. la concessione è valida fino al 31/12/2028;
3. di approvare, quale parte integrante del presente decreto, il disciplinare (All. A) redatto in conformità allo schema approvato con D.G.R. n 194 del 16/03/2016 e sottoscritto in data 08/03/2023 dal richiedente, recante gli obblighi e le condizioni cui è vincolata la concessione di acque pubbliche;
4. di stabilire che, ai sensi del DPGR 61/R/2016, della DGR 1219/2022, il canone di concessione è definito in €.6.257,28;
5. di precisare che la concessione di acque pubbliche ex R.D. 1775/1933 non riguarda aspetti qualitativi della risorsa idrica prelevata;
6. di trasmettere il presente atto alla società richiedente.
Avverso il presente provvedimento è ammesso ricorso all'Autorità Giudiziaria competente nei termini di legge.

IL DIRIGENTE

Allegati n. 1

A

ALLEGATO A

b14490cfc9d5fa013cbcf9fb7557f0e5dd833c0f20bf2d3ac46e843a0ed4e968



REGIONE TOSCANA

DIREZIONE DIFESA DEL SUOLO E PROTEZIONE CIVILE

SETTORE GENIO CIVILE TOSCANA NORD

Responsabile di settore Enzo DI CARLO

Incarico: DECR. DIRIG. CENTRO DIREZIONALE n. 8656 del 21-05-2021

Decreto non soggetto a controllo ai sensi della D.G.R. n. 553/2016

Numero adozione: 4648 - Data adozione: 10/03/2023

Oggetto: R.D. 523/1904 - L. 37/1994 - Reg. 60/R/2016 - L.R. 41/2018 - L.R. 50/2021. Pratica idraulica n. 3349 - Pratica SIDIT n. 1088/2023. Concessione demaniale tramite procedura semplificata ai sensi dell'art. 4 comma 4 della L.R. 50/2021 per la regolarizzazione di uno scarico di acque reflue con recapito nel corso d'acqua denominato "Fosso Fiumetto" (TN32679), sito nel Comune di Forte dei Marmi (LU)

Il presente atto è pubblicato integralmente sul BURT ai sensi degli articoli 4, 5 e 5 bis della l.r. 23/2007 e sulla banca dati degli atti amministrativi della Giunta regionale ai sensi dell'art.18 della l.r. 23/2007.

Data certificazione e pubblicazione in banca dati ai sensi L.R. 23/2007 e ss.mm.: 13/03/2023

Documento informatico firmato digitalmente ai sensi del testo unico D.P.R. 28 dicembre 2000, n. 445, del D.Lgs. 7 marzo 2005, n. 82 e norme collegate, il quale sostituisce il testo cartaceo e la firma autografa.

Numero interno di proposta: 2023AD005316

IL DIRIGENTE

VISTI gli artt. 93,95, 97 e 98 del R.D. 523/1904 “Testo unico delle disposizioni di legge intorno alle opere idrauliche delle diverse categorie” e s.m.i.;

VISTA la L. n. 37/94 “Norme per la tutela ambientale delle aree demaniali dei fiumi, torrenti, laghi e altre acque pubbliche”;

VISTA la L.R. 79/2012 “Nuova disciplina in materia di consorzi di bonifica. Modifiche alla L.R. 69/2008 e alla L.R. n. 91/1998. Abrogazione della L.R. 34/1994”;

VISTA la L.R. 80/2015 "Norme in materia di difesa del suolo, tutela delle risorse idriche e tutela della costa e degli abitati costieri", ed in particolare l'art. 2 lett. i);

RICHIAMATI:

- il DPGR 60/R del 12/08/2016 “Regolamento in attuazione dell’articolo 5 della legge regionale 28 dicembre 2015 n. 80 “Norme in materia di difesa del suolo, tutela delle risorse idrica e tutela della costa e degli abitati costieri” recante disciplina del rilascio delle concessioni per l’utilizzo del demanio idrico e criteri per la determinazione dei canoni, come modificato dal D.P..G.R. n. 45/R del 08/08/2017;
- il D.P.G.R. 42/R del 25/07/2018 “Regolamento per lo svolgimento delle attività di polizia idraulica, polizia delle acque, e servizio di piena, in attuazione dell’articolo 5 della L.R. 28 dicembre 2015, n. 80 (Norme in materia di difesa del suolo, tutela delle risorse idrica e tutela della costa e degli abitati costieri).”
- l’Accordo sostitutivo di provvedimenti concessori relativi ad occupazioni del demanio idrico ad opera di impianti e reti di approvvigionamento idropotabile gestite dalla Società GAIA S.P.A., sottoscritto in data 29/12/2021;

VISTA la DGRT n. 888 del 07/08/2017 “Determinazione dei canoni per l’uso del Demanio Idrico” e ss.mm.ii;

VISTA la L.R. 41/2018 “Disposizioni in materia di rischio di alluvioni e di tutela dei corsi d’acqua in attuazione del decreto legislativo 23 febbraio 2010, n. 49 (Attuazione della direttiva 2007/60/CE relativa alla valutazione e alla gestione dei rischi di alluvioni). Modifiche alla L.R. n. 80/2015 e alla L.R. n. 65/2014”;

VISTA la L.R. 24 dicembre 2021, n. 50 “Ulteriori disposizioni urgenti in materia di occupazioni del demanio idrico da parte dei gestori del servizio idrico integrato. Modifiche alla L.R. n. 77/2016”;

VISTA la D.C.R.T. n. 103 del 06/12/2022 "Modifiche al reticolo idrografico e di gestione di cui alla L.R. 27 dicembre 2012 n. 79, approvato con Deliberazione del Consiglio Regionale 28 luglio 2021, n. 81";

VISTA la D.G.R.T. n. 1555 del 27/12/2022 “Aggiornamento dei canoni per l’uso del Demanio Idrico ai sensi della L.R. n. 80/2015 e del D.P.G.R. n. 60/R/2016”;

VISTA l’istanza acquisita agli atti di questo Settore con Prot. n. 0270492 del 06/07/2022 presentata da Ing. Gianfranco Degl’Innocenti (Dirigente Servizi Ingegneria), in qualità di rappresentante legale della Società GAIA S.p.A., con sede legale a Pietrasanta (LU), in via G. Donizetti n. 16, Cod. Fisc. /P.IVA 01966240465, tramite il tecnico incaricato Ing. Luca Giannecchini, iscritto all’Ordine degli Ingegneri della Provincia di Lucca al n. A2188, con allegate le seguenti Dichiarazioni asseverate in formato digitale:

- n. 1 (una) scheda - relazione tecnica asseverata tecnico incaricato di cui alla procedura semplificata ai sensi dell’art. 4 comma 4 della L.R. 50/2021 (rif. interno GAIA n. 704 – FORTE DEI MARMI, id n. 20F02SC01 nell’allegato 2 della DGRT 428/2019) con Dichiarazione Tecnica compatibilità idraulica L.R. 41/2018;
- n. 1 (una) scheda - Elaborati grafici allegati alla relazione tecnica asseverata, estratto catastale, corografia, sezione di dettaglio, estratto Reticolo Idrografico e documentazione fotografica;

DATO ATTO che il Responsabile del Procedimento è l’Ing. Francesco Scatena, nominato con Ordine di servizio n. 23 del 25/11/2022;

PRESO ATTO che nelle Dichiarazioni inoltrate il tecnico incaricato, Ing. Luca Giannecchini, assevera la compatibilità idraulica dell’occupazione del Demanio Idrico con n. 1 (uno) scarico di acque reflue urbane con recapito in corso d’acqua identificato nel Reticolo Idrografico sito nel Comune di Forte dei Marmi (LU):

- scarico acque reflue urbane, rif. GAIA n. 704 – FORTE DEI MARMI, scarico in PVC Diametro 40cm con recapito corso d’acqua Fosso Fiumetto (TN32679), individuato al NCEU sul Foglio 17 nei pressi mapp. 513 del Comune di Forte dei Marmi (LU) - Coord.Gauss Boaga - X= 1595098 Y= 4868079 ;

DATO ATTO che le suddette opere rientrano in una delle fattispecie di cui all'Accordo sostitutivo di provvedimenti concessori sopra richiamato e pertanto ai sensi dell'art. 13 comma 1, lettera c), del Regolamento 60/R/2016 e s.m.i si può procedere ad assegnazione diretta dell'area demaniale senza procedura in concorrenza;

RICORDATO che ai sensi dell'art. 24 comma 6 del Regolamento 60/R, la concessione può essere rilasciata senza il disciplinare;

DATO ATTO che il presente decreto contiene gli elementi essenziali e le clausole che regolano il rapporto giuridico tra questa Amministrazione e il concessionario;

DATO ATTO che la documentazione che descrive le caratteristiche più significative delle opere con evidenziate le aree demaniali impegnate e la sussistenza dei presupposti di legge per l'occupazione di tali aree, è quella agli atti del procedimento Pratica idraulica n. 3349 e Pratica SIDIT n.1088 /2023;

PRESO ATTO che il tecnico incaricato assevera che l'opera:

- non altera il buon regime delle acque;
- non interferisce con esigenze di regimazione idraulica, accessibilità e manutenzione del corso d'acqua ed è compatibile con la presenza di opere idrauliche;
- non interferisce con la stabilità del fondo e delle sponde del corso d'acqua;
- non aggrava il rischio in altre aree derivante dalla realizzazione dell'intervento;
- non aggrava il rischio per le persone;

DATO ATTO che, nella gestione delle opere dovranno essere osservate le prescrizioni generali, che vengono di seguito specificate:

PRESCRIZIONI GENERALI:

- l'autorizzazione di cui al presente atto riguarda esclusivamente le opere asseverate, per cui ogni variazione od ogni ulteriore opera o attività non indicata negli elaborati inoltrati, od altro comunque non previsto, dovrà essere sottoposto ad ulteriore esame di questo Settore per la nuova eventuale autorizzazione prima della loro esecuzione
- con il presente Decreto s'intendono autorizzati, per tutta la durata della concessione, tutti gli interventi manutentivi ordinari che si rendessero necessari al corretto esercizio del bene concesso, nel rispetto comunque delle normative vigenti al momento;
- il concessionario dovrà comunicare preventivamente a questa Amministrazione la data d'inizio dei predetti lavori manutentivi e dovrà altresì presentare, a corredo di tale comunicazione, documentazione tecnica esplicativa;

STABILITO che ai sensi dell'art. 22 del DPGR 60/R del 12/08/2016, il Concessionario si obbliga:

- ad assumere la custodia dell'area demaniale in concessione, oltreché delle opere realizzate, mantenendole in buono stato, preservandole dal pericolo di distruzione o danneggiamento, salvaguardandole da intrusioni e manomissioni da parte di soggetti non autorizzati;
- a porre in essere tutte le misure necessarie a garantire la stabilità nel tempo dei manufatti, anche in dipendenza del mutevole regime del corso d'acqua, previo ottenimento dell'autorizzazione dell'Amministrazione Concedente, dichiarando fin d'ora di non aver nulla a pretendere per qualsiasi danno eventualmente occorso alle opere oggetto di concessione ed agli utilizzatori, per effetto delle piene e dei fenomeni di dinamica fluviale;
- a consentire l'accesso al personale di vigilanza incaricato dalla Concedente, che potrà in ogni momento effettuare verifiche per accertare lo stato di manutenzione dell'area e impartire l'ordine di effettuare gli interventi eventualmente necessari, ad insindacabile giudizio della Concedente, per garantire il buon regime delle acque;
- a sollevare fin d'ora la Concedente da ogni onere e responsabilità per qualsiasi danno derivante alle persone ed alla proprietà pubblica e privata a seguito di inadeguata manutenzione o di inadeguata custodia del bene demaniale in concessione, assumendosi gli oneri del risarcimento
- a rispettare le leggi ed i regolamenti ed ordinamenti di polizia urbana e di pubblica sicurezza, nonché la normativa in materia di polizia delle acque contenuta nel R.D. 523/1904 e nel R.D. 1775/1933, tenendo fin d'ora indenne la Concedente da ogni conseguenza determinata dalla inosservanza di essi;
- a non mutare la destinazione del bene in concessione, né apportarvi aggiunte, innovazioni o altro senza la preventiva autorizzazione della Concedente, prendendo atto che tutte le opere addizionali e di miglioria autorizzate resteranno acquisite al demanio senza che il Concessionario possa avere diritto a rimborsi o indennizzi e che qualora il Concessionario esegua le predette opere senza autorizzazione sarà tenuto alla rimessa in pristino, a propria cura e spese, salvo che la Concedente non ritenga di mantenerle senza alcun onere a proprio carico; sarà tenuto inoltre al risarcimento degli eventuali danni;
- a non cedere né sub concedere, anche parzialmente, il bene oggetto di concessione;

- a tenere indenne la Concedente dalle spese necessarie per le opere di sistemazione delle aree pubbliche specificamente coinvolte dagli interventi di installazione e manutenzione e di ripristinare a regola d'arte le aree medesime nei tempi stabiliti;
- a consentire, in ogni momento l'accesso e/o il transito, per le opportune operazioni di vigilanza, al personale del Genio Civile ed ai mezzi addetti al servizio di piena e di polizia idraulica;
- a ripristinare, a proprie spese i luoghi alla scadenza della concessione per decorrenza del termine di durata sotto indicato e in caso di revoca o rinuncia, fatta salva la facoltà della Concedente di acquisire le opere al demanio, senza oneri per l'Amministrazione;

Il Concessionario inoltre:

- rimane il solo ed unico responsabile agli effetti del risarcimento di tutti i danni che fossero arrecati alla proprietà privata, a cose o persone per effetto di quanto autorizzato e comunque tenendo indenne la Regione Toscana da qualsiasi responsabilità, anche giudiziale, per eventuali danni, reclami o molestie che potessero derivare dai lavori in oggetto;
- è obbligato, ai sensi dell'art. 38, comma 1, del Regolamento n. 60/R/2016 ad eseguire a proprie spese e non appena ricevute intimazioni, tutte quelle varianti e modifiche, compresa anche l'eventuale demolizione delle opere stesse e la messa in pristino dello stato dei luoghi, che, a giudizio insindacabile dell'Autorità idraulica, si rendessero necessarie per garantire il buon regime idraulico o in seguito all'accertamento di effetti dannosi delle opere stesse o per le variate condizioni del corso d'acqua o per ogni altro pubblico interesse che potesse sopravvenire
- dovrà provvedere inoltre a ripristinare tempestivamente qualsiasi danno o guasto causato alle opere idrauliche ed al corso d'acqua in generale per effetto della presente autorizzazione, in conformità alle prescrizioni che saranno impartite dalla competente autorità idraulica;
- è tenuto alla osservanza delle disposizioni della L.R. n. 80/2015, del Regolamento n. 60/R/2016, sulle opere idrauliche, nonché delle ulteriori prescrizioni legislative e regolamentari vigenti in materia, quali quelle concernenti la tutela delle acque pubbliche, dell'agricoltura, della fauna ittica, dell'igiene e della pubblica incolumità;

DATO ATTO che l'inadempimento da parte del Concessionario degli obblighi previsti dal presente Decreto di concessione, costituisce causa di decadenza, che si verifica anche nei casi di:

- a) violazione delle disposizioni e prescrizioni contenute in disposizioni legislative, regolamentari;
- b) violazione del divieto di cessione della concessione e di sub-concessione anche parziale dell'immobile;
- c) opere difformi da quanto asseverato. Prima di dichiarare la decadenza con apposito decreto, la Concedente comunicherà un termine non inferiore a 30 giorni entro il quale il Concessionario potrà presentare le proprie deduzioni;

RICORDATO che:

- al Concessionario dichiarato decaduto non spetterà alcun rimborso per le opere realizzate e per le spese sostenute;
- fatte salve le eventuali sanzioni di cui all'art. 9 della L.R. 80/2015, il Concessionario decaduto è soggetto all'obbligo di rilascio dell'immobile e al ripristino dei luoghi;
- nel caso di mancato rilascio è eseguito il ripristino dello stato dei luoghi a carico del concessionario;
- per quanto non espressamente previsto dal presente Decreto di Concessione si applicano le vigenti disposizioni, di legge e di regolamento, statali e regionali, ed in particolare il codice civile, la normativa concernente il buon regime delle acque, nonché l'igiene e la sicurezza pubblica, l'edilizia e l'urbanistica vigenti nel territorio dove i beni sono ubicati;

DATO ATTO che il Concedente potrà disporre, mediante atto amministrativo, la revoca della presente concessione in qualunque momento, con effetto immediato, qualora intervengano ragioni di regimazione idraulica del corso d'acqua interessato o che l'opera stessa sia in seguito giudicata incompatibile per il buon regime idraulico del corso d'acqua interessato o ragioni di pubblica utilità o per qualsiasi ragione di pubblico interesse;

RILEVATO che l'inosservanza delle condizioni e prescrizioni cui è vincolato il presente provvedimento, fatte salve le sanzioni penali per l'inosservanza delle norme contenute nel Capo VII del R.D. 523/1904, comporta il pagamento di una sanzione, nel rispetto dei limiti minimo e massimo previsto dall'articolo 9 della L.R. n. 80/2015;

RITENUTO, sulla base dell'esperienza istruttoria, di stabilire in anni 19 (diciannove) a partire dal 01/01/2022 in applicazione della L.R. 50/2021 la durata della concessione che potrà essere rinnovata nei soli casi previsti dal Regolamento e con le modalità nel medesimo stabilite, esclusivamente a seguito di istanza da presentare almeno 30 giorni prima della scadenza del termine della concessione;

DATO ATTO che nel periodo di validità della concessione, il canone dovrà essere corrisposto anche se il Concessionario non possa o non voglia fare uso in tutto o in parte della concessione e che, in caso di rinuncia, il pagamento del canone è dovuto fino alla data di presentazione della relativa richiesta;

RICHIAMATO l'articolo 1 della L.R. 30/12/1971 n. 2, che istituisce l'Imposta Regionale sulle concessioni statali per l'occupazione e l'uso dei beni del demanio e del patrimonio indisponibile dello Stato, situati nell'ambito territoriale della Regione commisurandola al 50% del canone di concessione;

DATO ATTO che ai sensi dell'art. 28 comma 6 del Regolamento regionale 12 agosto 2016, n. 60/R per le concessioni di durata superiore ad un anno il canone sarà aggiornato annualmente sulla base del tasso di inflazione programmato;

RITENUTO di commisurare a una annualità del canone il Deposito Cauzionale di cui all'art. 31 del Regolamento, versato dal concessionario a garanzia del regolare pagamento del canone e/o a titolo di rimborso delle spese eventualmente sostenute da questa Amministrazione e da reintegrare fino alla suddetta misura nel caso di prelievi parziali di somme, nel corso della concessione;

RISCONTRATO che il richiedente ha assolto l'imposta per il bollo di € 16,00 (euro sedici/00) su istanza di concessione e imposta per il bollo di € 16,00 (euro sedici/00) sul presente atto in maniera virtuale con Autorizz. Agenzia dell'Entrate n. 18493 del 01/04/2005 trasmesse con istanza, rispettivamente, Prot. n. 0270492 del 06/07/2022 e 0082509 del 16/02/2023;

DATO ATTO infine che il richiedente ha provveduto in data 15/02/2023 al versamento a favore della Regione Toscana dei seguenti importi, trasmessi con nota Prot. n. 54359 del 01/02/2023:

- € 214,20 (euro duecentoquattordici/20) quale Deposito cauzionale definitivo infruttifero mediante bonifico del 15/02/2023 sul conto IBAN IT41 X076 0102 8000 0103 1581 018;
- € 214,20 (euro duecentoquattordici/20) quale Canone anno 2022 con agg. tasso inflazione 2022 mediante bonifico del 15/02/2023 sul conto IBAN IT41 X076 0102 8000 0103 1581 018;
- € 107,10 (euro centosette/10) quale Imposta Regionale 2022 mediante bonifico del 15/02/2023 sul conto IBAN IT70 J 0760102800 000011899580;
- € 75,00 (euro settantacinque/00) - Oneri istruttori Difesa Suolo, mediante bonifico del 15/02/2023 sul conto IBAN IT89 O076 0102 8000 0103 1575 820;

DATO ATTO che il presente atto è sostanzialmente conforme allo schema approvato con Decreto del Direttore n. 463 del 12/02/2016;

DECRETA

1. DI PRENDERE ATTO delle dichiarazioni asseverate dal Tecnico incaricato, Ing. Luca Gianecchini, così come descritto in narrativa e di conseguenza autorizzare il mantenimento delle opere ai sensi e per gli effetti dell'art. 2, comma 1, lettera i) e lettera n) della L.R. n. 80/2015 e del R.D. n. 523/1904;
2. DI ACCORDARE alla Società GAIA S.p.A., con sede legale a Pietrasanta (LU), in via G. Donizetti n. 16, Cod. Fisc. /P.IVA 01966240465, la Concessione per l'occupazione di n. 1 (uno) scarico di acque reflue con recapito in corso d'acqua denominato Fosso Fiumetto (TN32679) nel catastale sito nel Comune di Forte dei Marmi (LU) Pratica idraulica n. 3349 - Pratica SIDIT n. 1088/2023, e più precisamente: scarico n. 704 – FORTE DEI MARMI, id n. 20F02SC01 nell'allegato 2 della DGRT 428/2019;
3. DI STABILIRE che la concessione ha la durata di anni 19 (diciannove) a partire dal 01/01/2022 in applicazione della L.R. n. 50/2021 e che il canone di concessione per l'annualità 2022 è pari a € 214,20 (euro duecentoquattordici/20) secondo quanto riportato al p.to Uso 6.4 Scarichi acque reflue urbane dell'Allegato A della D.G.R. 888/17, con applicato il tasso di inflazione programmata pari al 7,1% in base alla D.G.R.T. n. 1219 del 02/11/2022 e la riduzione 20 % ai sensi art. 29 c. 5 Reg. 60/R/2016; per l'annualità in corso - anno 2023 - è pari ad € 224,00 (euro duecentoventiquattro/00) secondo quanto riportato al punto Uso 6.4 Scarichi acque reflue urbane dell'Allegato A della D.G.R.T. n. 1555 del 27/12/2022 e con applicata la riduzione 20 % ai sensi art. 29 c. 5 Reg. 60/R/2016, soggetto ad aggiornamento e modifica in ragione delle disposizioni emanate dalla Regione Toscana, da pagarsi entro il 31 Dicembre dell'anno di riferimento, sino alla scadenza della presente concessione anche se il concessionario non voglia o non possa fare uso in tutto o in parte della concessione;
4. DI DISPORRE che la gestione dell'area demaniale sia sottoposta alle prescrizioni individuate in premessa e nessuna variazione potrà essere introdotta senza la preventiva autorizzazione da parte di questo Settore;
5. DI DARE ATTO che il presente provvedimento è rilasciato ai soli fini di tutela delle opere idrauliche e del buon regime delle acque pubbliche, giusto l'art. 2 del R.D. 523/1904, e pertanto fa salvi e impregiudicati i

diritti di terzi. Il destinatario è tenuto a munirsi di tutti gli ulteriori titoli abilitativi e atti di assenso previsti dalle leggi vigenti;

6. DI TRASMETTERE per via telematica il presente provvedimento al Richiedente;
7. DI DARE ALTRESI' ATTO che avverso il presente provvedimento è ammesso ricorso davanti all'autorità giudiziaria competente nei termini di legge.

IL DIRIGENTE



REGIONE TOSCANA

DIREZIONE DIFESA DEL SUOLO E PROTEZIONE CIVILE

SETTORE GENIO CIVILE VALDARNO INFERIORE

Responsabile di settore Francesco PISTONE

Incarico: DECR. DIRIG. CENTRO DIREZIONALE n. 8656 del 21-05-2021

Decreto non soggetto a controllo ai sensi della D.G.R. n. 553/2016

Numero adozione: 4712 - Data adozione: 13/03/2023

Oggetto: Pratica SIDIT 2811/2022 - GCVI - R.D. 1775/33 - Concessione di derivazione di acque pubbliche sotterranee nel comune di Rosignano Marittimo (LI). Azienda Agricola LE TRE STELLE.

Il presente atto è pubblicato integralmente sul BURT ai sensi degli articoli 4, 5 e 5 bis della l.r. 23/2007 e sulla banca dati degli atti amministrativi della Giunta regionale ai sensi dell'art.18 della l.r. 23/2007. E' escluso dalla pubblicazione l'allegato A nel rispetto dei limiti alla trasparenza posti dalla normativa statale.

Data certificazione e pubblicazione in banca dati ai sensi L.R. 23/2007 e ss.mm.: 14/03/2023

Documento informatico firmato digitalmente ai sensi del testo unico D.P.R. 28 dicembre 2000,n. 445, del D.Lgs. 7 marzo 2005, n. 82 e norme collegate, il quale sostituisce il testo cartaceo e la firma autografa.

Numero interno di proposta: 2023AD005360

IL DIRIGENTE

VISTI:

- il R.D. 11/12/1933, n. 1775 “Testo unico delle disposizioni sulle acque e impianti elettrici”;
- il D.Lgs. 12/07/1993 n. 275, riordino in materia di concessione di acque pubbliche;
- il D.P.R. n.238 del 18/02/1999;
- il D.L.vo n.112 del 31/03/1998;
- il D.Lgs. del 03/04/2006 n.152, artt. 95 e 96;
- la L.R.T. 22/2015 Riordino delle funzioni provinciali e attuazione della legge 7 aprile 2014, n. 56;
- la L.R. n. 80 del 28/12/2015, “Norme in materia di difesa del suolo, tutela delle risorse idriche e tutela della costa e degli abitati costieri”;
- i regolamenti emanati dalla Regione Toscana di cui al D.P.G.R. 16/08/2016 n. 61/R/2016 e al D.P.G.R. 21/04/2015 n. 51/R/2015 come modificati dalla D.G.R. n. 830 del 31/07/2017;
- il Piano di Gestione del distretto idrografico dell'Appennino Settentrionale approvato con DPCM 27/10/2016;
- il Decreto Direttoriale n. 29/STA del 13/02/2017 del Ministero dell’Ambiente e della Tutela del Territorio e del Mare;
- la Direttiva Derivazioni della Autorità di Bacino Distrettuale dell’Appennino Settentrionale approvata in Conferenza Istituzionale permanente con Delibera n. 3 del 14/12/2017, pubblicata su G.U. n. 43 del 21/2/2018 – Allegato B, primo aggiornamento dicembre 2018;
- la D.G.R. n. 58 del 21/01/2019 “Indirizzi di prima applicazione per la valutazione ambientale ex ante delle derivazioni idriche e l’individuazione del deflusso ecologico in relazione agli obiettivi di qualità ambientale definiti dai Piani di Gestione delle Acque delle Autorità di Distretto Idrografico ricadenti nel territorio della Regione Toscana”;
- la delibera n. 25 del 20 dicembre 2021 della Conferenza Istituzionale Permanente dell’Autorità di bacino distrettuale dell’Appennino Settentrionale con cui viene adottato il secondo aggiornamento del Piano di Gestione delle Acque (PGA) 2021-2027 e le relative misure di salvaguardia, pubblicato sulla Gazzetta Ufficiale Serie Generale n. 2 del 04/01/2022;
- l’istanza acquisita al protocollo con n. 0281333 del 13/07/2022, presentata dalla Azienda Agricola LE TRE STELLE con sede legale nel comune di Castellina Marittima (PI) in Via Emilia 83 (C.F. / P.IVA 02061860504), nella persona del Sig. Compagnoni Alessio in qualità di legale rappresentante dell’azienda, di concessione di derivazione di acque pubbliche sotterranee mediante n° 1 pozzo su terreno individuato al N.C.T. del Comune di Rosignano Marittimo (LI) in località Stradone della Torre frazione di Vada, al foglio di mappa n° 105 particella n° 289, Coordinate Gauss-Boaga: E 1621561, N 4802508, allo scopo di estrarre acque da utilizzare ad uso agricolo per un quantitativo totale di quattordicimila (14.000) m³/anno, pratica SIDIT 2811/2022;

PRESO ATTO:

- della conclusione con esito favorevole al rilascio della concessione dell’iter istruttorio, come risulta dalla relazione d’istruttoria agli atti dell’Ufficio;

CONSIDERATO CHE :

- il concessionario ha corrisposto il canone per l’anno 2023 di importo pari a € 104,26 con versamento su conto corrente bancario intestato alla Regione Toscana avente IBAN

IT41X0760102800001031581018 in data 5/01/2023;

- i canoni per le annualità successive al 2023 verranno richiesti dalla Regione Toscana con le modalità da essa previste;
- il concessionario ha corrisposto la somma di € 101,72 con versamento su conto corrente bancario intestato alla Regione Toscana avente IBAN IT41X0760102800001031581018 in data 5/01/2023 per la costituzione della cauzione prevista dall'art.60 del DPGR 61/R/2016 e s.m.i.;
- il concessionario ha corrisposto le spese d'istruttoria di importo pari a € 100,00 con versamento su conto corrente bancario intestato alla Regione Toscana avente IBAN IT8900760102800001031575820 in data 11/07/2022;
- il concessionario ha corrisposto il bollo da apporre sul Disciplinare e sull'atto di rilascio concessione con versamento su conto corrente bancario intestato alla Regione Toscana avente IBAN IT88Z0760102800 001020546857 in data 5/01/2023.

VISTO il Disciplinare, conforme allo schema tipo di disciplinare approvato con D.G.R.T. n.194 del 16/03/2016, sottoscritto digitalmente in data 23/02/2023 dal Sig. Compagnoni Alessio in qualità di legale rappresentante dell'Azienda Agricola LE TRE STELLE con sede legale nel comune di Castellina Marittima (PI) in Via Emilia 83 (C.F. / P.IVA 02061860504), contenente gli obblighi e le condizioni cui è vincolato il rapporto di concessione di derivazione di acqua pubblica, "Allegato A" al presente decreto che ne costituisce parte integrante e sostanziale;

VALUTATO di fissare la durata della concessione in anni cinque (5) dalla data del presente decreto in base alle norme dettate dal Regolamento della Regione Toscana n.61/R/2016 e s.m.i.;

ACCERTATA la regolarità tecnica attestante la correttezza dell'azione amministrativa del presente atto che con la sottoscrizione del disciplinare in data 10/02/2023 viene accettata;

DATO ATTO CHE il Responsabile del Procedimento è il Dott. Geol. Giovanni Testa Funzionario del Settore Genio Civile Valdarno Inferiore;

Tutto ciò premesso e considerato

DECRETA

1. di rilasciare all' Azienda Agricola LE TRE STELLE con sede legale nel comune di Castellina Marittima (PI) in Via Emilia 83 (C.F. / P.IVA 02061860504) la concessione di derivazione di acque pubbliche sotterranee da n° 1 pozzo ubicato su terreno individuato al N.C.T. del Comune di Rosignano Marittimo (LI) in località Stradone della Torre frazione di Vada, al foglio di mappa n° 105 particella n° 289, Coordinate Gauss-Boaga: E 1621561, N 4802508, allo scopo di estrarre acque da utilizzare ad uso agricolo per un quantitativo totale di quattordicimila (14.000) m³/anno, pratica SIDIT 2811/2022 alle condizioni e prescrizioni contenute nel Disciplinare di seguito richiamato;
2. di approvare il Disciplinare sottoscritto digitalmente in data 23/02/2023 dal legale rappresentante dell'Azienda Agricola LE TRE STELLE contenente gli obblighi e le condizioni cui è vincolato il rapporto di concessione di derivazione di acqua pubblica, "Allegato A" al presente decreto che ne costituisce parte integrante e sostanziale;
3. di fissare la durata della concessione in anni cinque (5) a decorrere dalla data del presente atto;
4. di dare atto che per ogni effetto di legge, il richiedente elegge il proprio domicilio presso il comune di Castellina Marittina (PI);
5. di dare atto che la Regione Toscana resta sollevata da ogni onere e responsabilità in dipendenza dell'attingimento, inclusi gli eventuali danni verso terzi e qualsiasi altro danno si possa verificare, durante l'esercizio della derivazione, alle persone ed alla proprietà pubblica e

privata, che saranno in ogni caso posti a carico del Concessionario;

6. di trasmettere copia del presente decreto al richiedente;
7. di non procedere alla registrazione fiscale del presente provvedimento, considerato che l'ammontare dell'imposta proporzionale dovuta per l'intera durata della concessione risulta inferiore alla misura fissa di Euro 200,00, ai sensi dell'art. 2, parte II della Tariffa del DPR 131/1986. Resta ferma comunque la possibilità da parte dei concessionari, in caso d'uso, ai sensi del suddetto articolo, di provvedere alla sua registrazione.

Avverso il presente provvedimento è ammesso ricorso nei confronti dell'autorità giudiziaria competente nei termini di legge.

IL DIRIGENTE

Allegati n. 1

A

DISCIPLINARE

024df8d4765d08191d81cd4e026490c08f201b43ed04b006a467abdd0f570c62



REGIONE TOSCANA

DIREZIONE DIFESA DEL SUOLO E PROTEZIONE CIVILE

SETTORE GENIO CIVILE TOSCANA SUD

Responsabile di settore Renzo RICCIARDI

Incarico: DECR. DIRIG. CENTRO DIREZIONALE n. 8656 del 21-05-2021

Decreto non soggetto a controllo ai sensi della D.G.R. n. 553/2016

Numero adozione: 4715 - Data adozione: 10/03/2023

Oggetto: Pratica SiDIT n. 518-2023 - T.U. n. 1775 del 11/12/1933 - Concessione per derivazione di acque sotterranee ad uso agricolo da pozzo in località Trebbio nel comune di Gaiole in Chianti (SI). Richiedente: Società Agricola Capannelle Srl.

Il presente atto è pubblicato integralmente sul BURT ai sensi degli articoli 4, 5 e 5 bis della l.r. 23/2007 e sulla banca dati degli atti amministrativi della Giunta regionale ai sensi dell'art.18 della l.r. 23/2007. E' escluso dalla pubblicazione l'allegato A nel rispetto dei limiti alla trasparenza posti dalla normativa statale.

Data certificazione e pubblicazione in banca dati ai sensi L.R. 23/2007 e ss.mm.: 14/03/2023

Documento informatico firmato digitalmente ai sensi del testo unico D.P.R. 28 dicembre 2000,n. 445, del D.Lgs. 7 marzo 2005, n. 82 e norme collegate, il quale sostituisce il testo cartaceo e la firma autografa.

Numero interno di proposta: 2023AD005424

IL DIRIGENTE**VISTI**

- il R.D. n. 1775 del 11.12.1933 “Testo Unico delle disposizioni di legge sulle acque e impianti elettrici” e s.m.i.;
- il D.Lgs n. 112 del 31.03.1998 “Conferimento di funzioni e compiti amministrativi dallo Stato alle Regioni ed agli Enti Locali” in attuazione del capo I della Legge 15.03.1997 n. 59;
- il D.Lgs n. 152 del 03.04.2006 “Norme in materia ambientale” e s.m.i.;
- la Legge Regionale n. 22 del 03.03.2015;
- la Deliberazione del Consiglio della Regione Toscana n. 6 del 25/01/2005 “Approvazione del piano di tutela delle acque”;
- la Legge n. 56 del 7.04.2014 “Disposizioni sulle Città Metropolitane, sulle Provincie, sulle Unioni e fusioni di Comuni”;
- la L.R. n. 80 del 28.12.2015 “Norme in materia di difesa del suolo, tutela delle risorse idriche, tutela della costa e degli abitati costieri”;
- i regolamenti emanati dalla Regione Toscana di cui al D.P.G.R. 21/04/2015 n. 50/R/2015 e al D.P.G.R. 21/04/2015 n. 51/R/2015;
- il D.P.G.R. n. 61/R del 16/08/2016 “Regolamento di attuazione dell’art. 11 commi 1 e 2 della L.R. n. 80 del 28.12.2015” recante disposizioni per l’utilizzo razionale della risorsa idrica e per la disciplina dei procedimenti di rilascio dei titoli concessori e autorizzatori per l’uso dell’acqua. Modifiche al D.P.G.R. 51/R/2015;
- la D.G.R. n. 1341 del 29/12/2015 “Indirizzi operativi per lo svolgimento delle funzioni amministrative regionali in materia di difesa del suolo ai sensi dell’art. 9 comma 4 della L.R. n. 22/2015”;
- la D.G.R.T. n. 122 del 23.02.2016 “Delibera per il subentro nei procedimenti ai sensi dell’art. 11 bis comma 2 della L.R. n. 22/2015 in materia di difesa del suolo”;
- la D.G.R.T. n. 830/2017 che approva le modifiche al Regolamento 61/R/2016 ed al D.G.R.T. 51/R/2015;
- la Delibera N. 1068 del 01/10/2018 “Determinazione dei canoni sulle utilizzazioni delle acque”
- la L.R. n. 45 del 29.12.2022 "Legge di stabilità per l'anno 2023";

VISTA l’istanza acquisita al protocollo della Regione Toscana in data 06/02/2023 Prot. n. 63164, con cui la Società Agricola Capannelle Srl C.F. 09800350150 con sede a Gaiole in Chianti (SI), ha fatto richiesta di concessione ad uso agricolo per derivazione acque sotterranee da pozzo ubicato in località Trebbio nel Comune di Gaiole in Chianti (SI) – Pratica SIDIT n. 518-2023 (Ex PC 1025);

VISTO il disciplinare, contenente gli obblighi e le condizioni cui è vincolato il rapporto di rinnovo, della concessione di derivazione acque pubbliche, sottoscritto della Società Agricola Capannelle Srl in data 08/03/2023, allegato al presente atto sotto la lettera A, facente parte integrante e sostanziale;

CONSIDERATO CHE

- il pozzo è ubicato in località Trebbio nel Comune di Gaiole in Chianti (SI), su terreno distinto in catasto dal Foglio 35 P.lla 130 (Coordinate Gauss Boaga: X= 1697841 Y= 4814373);
- l’uso richiesto è agricolo, ai sensi del regolamento 61/R e succ. modifiche, per l’irrigazione di circa 6,5 Ettari di vigneto di proprietà della ditta richiedente.;

- la ditta ha richiesto una portata media di 0,31 l/sec per un volume annuo stimato in 9.750 metri cubi e picco massimo di 0,94 l/sec;
- a seguito degli accertamenti effettuati è possibile stabilire che le condizioni locali corrispondono a quanto riportato negli atti tecnici presentati a corredo della domanda di concessione;
- la competente Autorità di Bacino Distrettuale dell'Appennino Settentrionale ha espresso parere favorevole al prelievo.

VISTA la documentazione allegata all'istanza di concessione sopracitata, conservata agli atti dello scrivente settore;

ACCERTATA la regolarità tecnica attestante la correttezza dell'azione amministrativa del presente atto che con la sottoscrizione dello stesso viene attestata;

DATO ATTO:

- che a seguito dell'esperita istruttoria non sono emersi ulteriori elementi volti a determinare un provvedimento di diniego al rilascio dell'atto di concessione demaniale idrica;
- che il richiedente ha assolto all'obbligo del pagamento dell'imposta di bollo per il rilascio del presente provvedimento;
- dell'assenza di conflitto di interessi da parte del Dirigente sottoscrittore, ai sensi dell'art. 6 bis della L. 7 agosto 1990, n. 241, introdotto dalla L. 6 novembre 2012, n. 190;
- che il responsabile del procedimento, ai sensi della Legge 241/1990 e s.m.i., è il Dirigente del Settore Genio Civile Toscana Sud;

Tutto ciò premesso e considerato,

DECRETA

1. di rilasciare alla Società Agricola Capannelle Srl C.F. 09800350150 con sede a Gaiole in Chianti (SI), entro i limiti di disponibilità dell'acqua e fatti salvi i diritti di terzi, la concessione ad uso agricolo per derivazione di acque sotterranee da pozzo ubicato nel Comune di Gaiole in Chianti (SI), su terreno distinto in catasto dal Foglio 35 P.lla 130 (Coordinate Gauss Boaga: X= 1697841 Y= 4814373) – Pratica SiDIT n. 518-2023 (Ex PC 1025);
2. di stabilire la durata della concessione in anni 15 (quindici) a decorrere dalla data del presente decreto;
3. che la concessione è subordinata alla corresponsione di un canone annuale pari a € 88,95 salvo adeguamento;
4. che l'esercizio della derivazione di acque pubbliche dovrà essere conforme al contenuto degli elaborati progettuali presentati a corredo dell'istanza ed avverrà secondo le prescrizioni contenute nel disciplinare allegato al presente atto e che ne fa parte integrante, redatto in conformità allo schema approvato con Delibera G.R. n. 194 del 16/03/2016 e sottoscritto dal richiedente;
5. che la Regione Toscana resta sollevata da ogni onere e responsabilità in dipendenza dell'attingimento, inclusi gli eventuali danni verso terzi e qualsiasi altro danno si possa verificare, durante l'esercizio della derivazione, alle persone ed alla proprietà pubblica e privata, che saranno in ogni caso posti a carico del Concessionario;
6. di trasmettere il presente Provvedimento al Concessionario;

Avverso il presente provvedimento è ammesso ricorso nei confronti dell'autorità giudiziaria competente nei termini di legge.

IL DIRIGENTE

Allegati n. 1

A

DISCIPLINARE

4f503d6b5671030c764fecbb01486e6f44b8e7ad35570e9a3814ff81f155673c



REGIONE TOSCANA

DIREZIONE DIFESA DEL SUOLO E PROTEZIONE CIVILE

SETTORE GENIO CIVILE TOSCANA NORD

Responsabile di settore Enzo DI CARLO

Incarico: DECR. DIRIG. CENTRO DIREZIONALE n. 8656 del 21-05-2021

Decreto non soggetto a controllo ai sensi della D.G.R. n. 553/2016

Numero adozione: 4765 - Data adozione: 14/03/2023

Oggetto: R.D. 523/1904, L. 37/1994, L.R. 80/2015. Pratica idraulica n. 3659, pratica SIDIT n. 682/2023. Concessione e autorizzazione idraulica per la costruzione di un nuovo elettrodotto sotterraneo MT (15kV) e relativi impianti, con attraversamenti in subalveo e percorrenza nelle fasce di rispetto di vari corsi d'acqua, nelle località di San Martino Ulmiano e S. Andrea in Pesciola, nel Comune di San Giuliano Terme (PI).

Il presente atto è pubblicato integralmente sul BURT ai sensi degli articoli 4, 5 e 5 bis della l.r. 23/2007 e sulla banca dati degli atti amministrativi della Giunta regionale ai sensi dell'art.18 della l.r. 23/2007.

Data certificazione e pubblicazione in banca dati ai sensi L.R. 23/2007 e ss.mm.: 14/03/2023

Documento informatico firmato digitalmente ai sensi del testo unico D.P.R. 28 dicembre 2000, n. 445, del D.Lgs. 7 marzo 2005, n. 82 e norme collegate, il quale sostituisce il testo cartaceo e la firma autografa.

Numero interno di proposta: 2023AD005362

IL DIRIGENTE

VISTO il R.D. 523/1904 “Testo unico delle disposizioni di legge intorno alle opere idrauliche delle diverse categorie” e s.m.i.;

VISTA la L. 37/94 “Norme per la tutela ambientale delle aree demaniali dei fiumi, torrenti, laghi e altre acque pubbliche”;

VISTA la L.R. 79/2012 “Nuova disciplina in materia di consorzi di bonifica. Modifiche alla l.r. 69/2008 e alla l.r. 91/1998. Abrogazione della l.r. 34/1994”;

VISTA la L.R. 80/2015 "Norme in materia di difesa del suolo, tutela delle risorse idriche e tutela della costa e degli abitati costieri", ed in particolare l'art. 2 lett. i);

RICHIAMATO il DPGR 60/R/2016 “Regolamento in attuazione dell'articolo 5 della legge regionale 28 dicembre 2015 n. 80 “Norme in materia di difesa del suolo, tutela delle risorse idrica e tutela della costa e degli abitati costieri” recante disciplina del rilascio delle concessioni per l'utilizzo del demanio idrico e criteri per la determinazione dei canoni, come modificato dal DPGR 45/R dell'8/8/2017;

VISTA la L.R. 41/2018 “Disposizioni in materia di rischio di alluvioni e di tutela dei corsi d'acqua in attuazione del decreto legislativo 23 febbraio 2010, n. 49 (Attuazione della direttiva 2007/60/CE relativa alla valutazione e alla gestione dei rischi di alluvioni). Modifiche alla l.r. 80/2015 e alla l.r. 65/2014”;

RICHIAMATO il D.P.G.R. 42/R/2018 “Regolamento per lo svolgimento delle attività di polizia idraulica, polizia delle acque, e servizio di piena, in attuazione dell'articolo 5 della legge regionale 28 dicembre 2015, n. 80 (Norme in materia di difesa del suolo, tutela delle risorse idrica e tutela della costa e degli abitati costieri)”;

RICHIAMATA la D.G.R.T 1414/2018 “Disposizioni in materia di concessioni per l'occupazione del demanio idrico - Modifiche alla D.G.R.T. 888/2017”;

VISTA la L.R. 7/2020 “Disposizioni in materia di rischio alluvioni – Modifiche alla L.R. 41/2018”;

RICHIAMATA la D.C.R.T. 81/2021 “Modifiche al reticolo idrografico e di gestione di cui alla legge regionale 27 dicembre 2012 n. 79, approvato con deliberazione del Consiglio regionale del 29 aprile 2020, n. 28”;

RICHIAMATA la D.C.R.T. 103/2022 "Modifiche al reticolo idrografico e di gestione di cui alla legge regionale 27 dicembre 2012 n. 79, approvato con deliberazione del Consiglio regionale 28 luglio 2021, n.81";

RICHIAMATA la D.G.R.T 1555/2022 “Aggiornamento dei canoni per l'uso del demanio idrico ai sensi della l.r. n. 80/2015 e del d.p.g.r. n. 60/R/2016”;

VISTA l' istanza inviata da E-distribuzione S.p.A.(C.F. 05779711000), di seguito denominata “concessionario”, con sede legale in via Ombrone n.2 a Roma, avente ad oggetto: “Aut 2536072 - Regione Toscana, attraversamento subalveo e fiancheggiamento di vari corsi d'acqua - richiedente: soc. E-distribuzione spa - comune di San Giuliano Terme (PI) - Interferenze i-1, i2, i-3, i-4, i-6”, acquisita agli atti di questo Settore con protocollo n. 0476768 del 07/12/2022, con la quale sono stati trasmessi i seguenti elaborati tecnici, a firma del geom. Matteo Rocchi: elaborato tecnico interferenze (I-1, I-2, I-3, I-4, I-6) comprendente relazione tecnica, dichiarazione compatibilità idraulica, corografia e catastale con schema intervento, sezioni, documentazione fotografica e scheda tecnica particolari costruttivi;

DATO ATTO che la società richiedente ha provveduto al pagamento:

-degli oneri istruttori di € 100,00, mediante bonifico bancario (iban: IT8900760102800001031575820) intestato a Regione Toscana, in data 01/12/2022,
 -dell'imposta di bollo (€ 16,00) per l'istanza e dell'imposta di bollo (€ 16,00) per il decreto, in maniera virtuale (Aut. AdE n. 133874/99);

PRESO ATTO che il progetto prevede il potenziamento della rete della infrastruttura elettrica esistente nelle località di San Martino Ulmiano e di S. Andrea in Pesciola, nel Comune di San Giuliano Terme (PI), mediante la realizzazione e l'esercizio di un nuovo elettrodotto interrato MT (15kV), con attraversamenti in subalveo di un corso d'acqua senza nome, iscritto nel Reticolo Idrografico Regionale (codice BV5035) ed opere varie, nelle fasce di rispetto dello stesso e di altri corsi limitrofi, nel Comune di San Giuliano Terme (PI) e nello specifico:

Interferenza e Tipologia	Reticolo e Catastale	Descrizione Interferenza con il Corso d'acqua
I-1 attraversam. sotterraneo	Reticolo: <input checked="" type="checkbox"/> Sì // No Catastale: // Sì <input checked="" type="checkbox"/> No foglio 39 strada adiac. part. 350	n. 2 cavi MT in <u>attraversamento in subalveo</u> , del corso senza nome (BV5035), in loc. San Martino, Comune di San Giuliano Terme (PI)
I-2 percorrenza nella fascia di rispetto	Reticolo: <input checked="" type="checkbox"/> Sì // No Catastale: // Sì <input checked="" type="checkbox"/> No foglio 39 strada adiac. part. 380	n. 2 cavi MT in <u>percorrenza</u> nella fascia di rispetto del corso senza nome (BV5035), in via Lenin, loc. San Martino, Comune di San Giuliano Terme (PI)
I-3 percorrenza nella fascia di rispetto	Reticolo: <input checked="" type="checkbox"/> Sì // No Catastale: // Sì <input checked="" type="checkbox"/> No f. 40 strada adiac. part. 68-398-491	n. 2 cavi MT in <u>percorrenza</u> nella fascia di rispetto del corso senza nome (BV5029-BV4748-BV4721-BV4666), in via Lenin, loc. San Martino, Com. di S. Giuliano Terme (PI)
I-4 attraversam. sotterraneo	Reticolo: <input checked="" type="checkbox"/> Sì // No Catastale: // Sì <input checked="" type="checkbox"/> No f. 28-40 strada adiac. part. 352-541	n. 2 cavi MT in <u>attraversamento in subalveo</u> , del corso senza nome (BV5035), in via Carlo Marx, loc. San Martino Ulmiano, Comune di San Giuliano Terme (PI)
I-6 percorrenza nella fascia di rispetto	Reticolo: <input checked="" type="checkbox"/> Sì // No Catastale: // Sì <input checked="" type="checkbox"/> No foglio 22 strada adiac. part. 100	n. 2 cavi MT in <u>percorrenza</u> nella fascia di rispetto del corso senza nome (BV20424), in via B. Buoizzi, loc. S. Andrea in Pesciola, Comune di S. Giuliano Terme (PI)

PRESO ATTO che l'intervento prevede l'installazione di un elettrodotto con n. 2 cavi interrati MT che si svilupperà partendo dalla cabina secondaria "Plus Italia" ubicata nella traversa di via Lenin, nella zona industriale in località San Martino Ulmiano, percorrerà in successione via Lenin, via C. Marx, attraversamento al km 4+990 della SP9 "San Jacopo", via B. Buoizzi fino a raggiungere Piazza F. Cavallotti e terminare il suo sviluppo alla Cabina Secondaria "V.Buoizzi" in località Sant'Andrea in Pesciola, per una lunghezza complessiva di circa 2.910m.;

PRESO ATTO che il lavoro sarà eseguito mediante tecnologia NO-DIG e verranno realizzati degli scavi puntuali a sezione obbligata, necessari per il foro pilota e per il tiro della tubazione; il cavidotto, il cui interrimento sarà effettuato con sonda teleguidata, sarà posato ad una profondità minima di 1,5 m, tra l'alveo del corso d'acqua e l'estradosso superiore dei tubi e i conduttori sotterranei di Media Tensione saranno del tipo tripolare ad elica visibile in alluminio, isolati in XLPE, nella formazione (n x mmq) 3x(1x185);

CONSIDERATO che il tecnico progettista ha attestato le condizioni di compatibilità idraulica dell'uso richiesto dell'area del demanio idrico, di cui all'art. 3 comma 5 della L.R. 41/18;

VISTA l'istruttoria presente agli atti del Settore;

DATO ATTO che il Responsabile del Procedimento è l'Ing. Francesco Scatena, nominato con Ordine di Servizio n. 23 del 25/11/2022 e che alla pratica idraulica è stato dato il n. 3659, pratica SIDIT n.682/2023;

DATO ATTO che la concessione delle aree interessate può essere rilasciata con assegnazione diretta in quanto rientra tra quelle previste dall'art. 13 del Regolamento 60/R/2016 e successiva modifica;

VISTO in particolare l'art. 24, comma 6, del succitato Regolamento, ai sensi del quale la concessione è rilasciata senza il disciplinare, dando atto che il presente decreto contiene gli elementi essenziali e le clausole che regolano il rapporto giuridico tra Amministrazione concedente e concessionario;

RILEVATO che gli elaborati progettuali, quelli che descrivono l'esecuzione delle opere per la richiesta in oggetto ed ai quali si riferisce il presente provvedimento, sono agli atti del Settore;

RITENUTO, sulla base dell'esperita istruttoria, di stabilire in anni 19 (diciannove), a partire dalla data del presente atto, la durata della concessione che potrà essere rinnovata nei soli casi previsti dal Regolamento e con le modalità nel medesimo stabilite, esclusivamente a seguito di istanza da presentare almeno 30 giorni prima della scadenza del termine della concessione;

DATO ATTO che la richiesta presenta i requisiti per il rilascio della concessione, rispettando le prescrizioni di seguito riportate e le disposizioni disciplinate dal Capo VII del R.D 523/1904 e dalla normativa nazionale e regionale di riferimento;

PRESCRIZIONI:

- l'autorizzazione di cui al presente atto riguarda esclusivamente l'esecuzione delle opere indicate in premessa, per cui ogni variazione od ogni ulteriore opera o attività non indicata negli elaborati progettuali inoltrati, od altro comunque non previsto, dovrà essere sottoposto ad ulteriore esame di questo Settore per la nuova eventuale autorizzazione prima della loro esecuzione;
- i lavori dovranno iniziare entro 1 anno dalla data di rilascio del presente atto, pena la perdita di validità dello stesso. Nel caso in cui le opere non fossero ancora iniziate entro tale scadenza, l'autorizzazione deve essere considerata automaticamente decaduta senza ulteriore comunicazione da parte dello scrivente Ufficio;
- l'autorizzazione di cui al presente atto ha validità di anni 3, dalla data del presente atto, a pena di decadenza, senza ulteriori comunicazioni da parte dello scrivente Ufficio, salvo richiesta di rinnovo da presentarsi almeno 30 giorni prima della scadenza;
- le opere saranno eseguite a totale cura e spese del richiedente;

- il richiedente dovrà comunicare allo scrivente Settore la data di inizio e fine lavori con un anticipo di almeno 5 giorni, al fine di consentire eventuali accertamenti tesi a verificare la rispondenza tra quanto previsto e quanto realizzato e trasmettere, entro sessanta giorni dal termine dei lavori, copia della dichiarazione di rispondenza delle opere stesse a quanto oggetto di autorizzazione e dell'avvenuto recepimento delle prescrizioni contenute nel presente atto;
- il richiedente, ai fini dell'esecuzione delle opere, è tenuto a munirsi di tutti i titoli abilitativi, autorizzativi e degli atti di assenso, comunque denominati, previsti dalle leggi vigenti;
- durante l'esecuzione dei lavori dovranno essere messi in atto tutti gli accorgimenti e le precauzioni necessarie affinché l'interferenza con la dinamica fluviale non determini aggravio di rischio idraulico ed in generale pericolo per l'incolumità delle persone e danni ai beni pubblici e privati;
- tutte le opere provvisoriale occorrenti per l'esecuzione dei lavori dovranno ingombrare il meno possibile l'alveo dei corsi d'acqua ed in ogni caso dovranno essere rimosse a lavori ultimati e comunque prima del sopraggiungere delle piene;
- i lavori dovranno essere svolti in conformità alle disposizioni per la salvaguardia dell'ittiofauna contenute e dovranno essere adottati tutti gli accorgimenti necessari al fine di evitare intorbidamenti che possano arrecare danno alla fauna ittica;
- al termine dei lavori dovrà essere ripristinato lo stato dei luoghi interessato dal cantiere e da occupazioni temporanee, anche in quelle aree che hanno visto il passaggio dei mezzi sia lungo le rive degli alvei che sulle viabilità di accesso;
- è vietato il transito per mezzi pesanti, in particolare su argini imbibiti;
- con il presente Decreto si intendono autorizzati, per tutta la durata della concessione, tutti gli interventi manutentivi ordinari che si rendessero necessari al corretto esercizio del bene concesso, nel rispetto comunque delle normative vigenti al momento;
- il concessionario dovrà comunicare preventivamente a questa Amministrazione la data d'inizio dei predetti lavori manutentivi e dovrà altresì presentare, a corredo di tale comunicazione, documentazione tecnica esplicativa;

il Concessionario si obbliga:

- ad assumere la custodia delle aree demaniali in concessione, oltretutto delle opere realizzate, mantenendole in buono stato, preservandole dal pericolo di distruzione o danneggiamento, salvaguardandole da intrusioni e manomissioni da parte di soggetti non autorizzati;
- a porre in essere tutte le misure necessarie a garantire la stabilità nel tempo dei manufatti, anche in dipendenza del mutevole regime dei corsi d'acqua, previo ottenimento dell'autorizzazione dell'Amministrazione Concedente, dichiarando fin d'ora di non aver nulla a pretendere per qualsiasi danno eventualmente occorso alle opere oggetto di concessione ed agli utilizzatori, per effetto delle piene e dei fenomeni di dinamica fluviale;
- a consentire l'accesso al personale di vigilanza incaricato dalla Concedente, che potrà in ogni momento effettuare verifiche per accertare lo stato di manutenzione dell'area e impartire l'ordine di effettuare gli interventi eventualmente necessari, ad insindacabile giudizio della Concedente, per garantire il buon regime delle acque;
- a sollevare fin d'ora la Concedente da ogni onere e responsabilità per qualsiasi danno derivante alle persone ed alla proprietà pubblica e privata a seguito di inadeguata manutenzione o di inadeguata custodia del bene demaniale in concessione, assumendosi gli oneri del risarcimento;
- a rispettare le leggi ed i regolamenti ed ordinamenti di polizia urbana e di pubblica sicurezza, nonché la normativa in materia di polizia delle acque contenuta nel R.D. 523/1904 e nel

R.D. 1775/1933, tenendo fin d'ora indenne la Concedente da ogni conseguenza determinata dalla inosservanza di essi;

- a non mutare la destinazione del bene in concessione, né apportarvi aggiunte, innovazioni o altro senza la preventiva autorizzazione della Concedente, prendendo atto che tutte le opere addizionali e di miglioria autorizzate resteranno acquisite al demanio senza che il Concessionario possa avere diritto a rimborsi o indennizzi e che qualora il Concessionario esegua le predette opere senza autorizzazione sarà tenuto alla rimessa in pristino, a propria cura e spese, salvo che la Concedente non ritenga di mantenerle senza alcun onere a proprio carico; sarà tenuto inoltre al risarcimento degli eventuali danni;
- a non cedere né sub concedere, anche parzialmente, il bene oggetto di concessione;
- a tenere indenne la Concedente dalle spese necessarie per le opere di sistemazione delle aree pubbliche specificamente coinvolte dagli interventi di installazione e manutenzione e di ripristinare a regola d'arte le aree medesime nei tempi stabiliti;
- a ripristinare, a proprie spese i luoghi alla scadenza della concessione per decorrenza del termine di durata sotto indicato e in caso di revoca o rinuncia, fatta salva la facoltà della Concedente di acquisire le opere al demanio, senza oneri per l'Amministrazione;

Il Concessionario inoltre:

- rimane il solo ed unico responsabile agli effetti del risarcimento di tutti i danni che fossero arrecati alla proprietà privata, a cose o persone per effetto di quanto autorizzato e comunque tenendo indenne la Regione Toscana da qualsiasi responsabilità, anche giudiziale, per eventuali danni, reclami o molestie che potessero derivare dai lavori in oggetto;
- è obbligato, ai sensi dell'art. 2 del R.D. n.523/1904 ad eseguire a proprie spese e non appena ricevutane intimazione, tutte quelle varianti e modifiche, compresa anche l'eventuale demolizione delle opere stesse e la messa in pristino dello stato dei luoghi, che, a giudizio insindacabile dell'Autorità idraulica, si rendessero necessarie per garantire il buon regime idraulico o in seguito all'accertamento di effetti dannosi delle opere stesse o per le variate condizioni dei corsi d'acqua o per ogni altro pubblico interesse che potesse sopravvenire
- dovrà provvedere inoltre a ripristinare tempestivamente qualsiasi danno o guasto causato alle opere idrauliche ed ai corsi d'acqua in generale per effetto della presente autorizzazione, in conformità alle prescrizioni che saranno impartite dalla competente autorità idraulica;
- è tenuto alla osservanza delle disposizioni del R.D. 25/07/1904 n. 523 sulle opere idrauliche, nonché delle prescrizioni legislative e regolamentari vigenti, quali quelle concernenti la tutela delle acque pubbliche, dell'agricoltura, della fauna ittica, dell'industria, dell'igiene e della pubblica incolumità;

DATO ATTO che l'inadempimento da parte del Concessionario degli obblighi previsti dal presente Decreto di concessione, costituisce causa di decadenza, che si verifica anche nei casi di:

- a) violazione delle disposizioni e prescrizioni contenute in disposizioni legislative, regolamentari;
- b) violazione del divieto di cessione della concessione e di sub-concessione anche parziale dell'area;
- c) esecuzione dei lavori in difformità del progetto autorizzato. Prima di dichiarare la decadenza con apposito decreto, la Concedente comunicherà un termine non inferiore a 30 giorni entro il quale il Concessionario potrà presentare le proprie deduzioni;

RICORDATO che:

- al Concessionario dichiarato decaduto non spetterà alcun rimborso per le opere realizzate e per le spese sostenute;
- fatte salve le eventuali sanzioni di cui all'art. 9 della L.R. 80/2015, il Concessionario decaduto è soggetto all'obbligo di rilascio delle aree e al ripristino dei luoghi;

- nel caso di mancato rilascio è eseguito lo sfratto in via amministrativa;
- per quanto non espressamente previsto dal presente Decreto di Concessione si applicano le vigenti disposizioni, di legge e di regolamento, statali e regionali, ed in particolare il codice civile, la normativa concernente il buon regime delle acque, nonché l'igiene e la sicurezza pubblica, l'edilizia e l'urbanistica vigenti nel territorio dove i beni sono ubicati;

DATO ATTO che il Concedente potrà disporre, mediante atto amministrativo, la revoca della presente concessione in qualunque momento, con effetto immediato, qualora intervengano ragioni di regimazione idraulica dei corsi d'acqua interessati o che l'opera stessa sia in seguito giudicata incompatibile per il buon regime idraulico dei corsi d'acqua interessati o ragioni di pubblica utilità o per qualsiasi ragione di pubblico interesse;

DATO ATTO che il canone demaniale annuo è di euro 1.075,20, nel dettaglio così esemplificato:

Uso: 11 Attraversamento sotterraneo o utilizzando manufatti esistenti (lunghezza pari o inferiore a 100m : 336€ per singolo attraversamento) - riduzione del 20% (art.29 c.5 Reg. 60/R) x 4 = 1.075,20 €;

DATO ATTO che la concessione demaniale è gravata dall' "Imposta regionale sulle concessioni statali per l'occupazione e l'uso dei beni del demanio e del patrimonio indisponibile dello Stato", dovuta per ogni anno di occupazione dell'area demaniale, istituita con L. 281/70, recepita dalla Regione Toscana con propria L.R. n. 2 del 30/12/1971 art. 1 e s.m. e i., commisurata con l'aliquota del 50% dell'importo del canone annuo, ai sensi della L.R. 74/2018;

CONSIDERATO che al soggetto richiedente, per il rilascio della concessione, sono state richieste, con nota prot n. 0026238 del 16/01/2023, i seguenti importi, le cui ricevute di versamento sono state acquisite al protocollo con n. 0079185 in data 15/02/2023:

€ 1.075,20 (millesettantacinque/20) quale canone anno 2023

€ 1.075,20 (millesettantacinque/20) quale deposito cauzionale

€ 537,60 (cinquecentotrentasette/60) quale imposta regionale 2023

€ 456,58 (quattrocentocinquantesi/58) quale spese di registrazione del decreto;

RILEVATO che l'inosservanza delle condizioni e prescrizioni cui è vincolato il presente provvedimento, al pari dell'inosservanza delle norme contenute nel Capo VII del R.D. 523/1904, comporterà denuncia all'Autorità Giudiziaria competente;

tutto ciò premesso e considerato,

DECRETA

1. di rilasciare a E-distribuzione S.p.A. (C.F. 05779711000), con sede legale in via Ombrone n.2 a Roma, la concessione e l'autorizzazione idraulica per la costruzione di un nuovo elettrodotto interrato MT (15kV), con attraversamenti in subalveo di un corso d'acqua senza nome (codice BV5035) ed opere varie, nelle fasce di rispetto dello stesso e di altri corsi limitrofi, nelle località di San Martino Ulmiano e S. Andrea in Pesciola, nel Comune di San Giuliano Terme (PI), come meglio descritto in narrativa e nella documentazione tecnica agli atti d'ufficio allegata alla pratica n.2364 (Sidit n.408518/2020);

2. di autorizzare l'esecuzione delle opere, ai soli fini idraulici, ai sensi e per gli effetti dell'art. 93 del R.D. 523/1904 e dell'art. 3 comma 2 della L.R. 41/2018, descritte negli elaborati presentati a firma del geom. Matteo Rocchi;

3. di stabilire che i lavori, di cui alla presente autorizzazione, dovranno iniziare entro 1 anno dalla data di pubblicazione del presente decreto e che l'autorizzazione all'esecuzione dei lavori ha validità

3 anni, sempre a partire dalla data del presente decreto e che superati tali termini, ne decade automaticamente la validità, senza necessità di ulteriori comunicazioni da parte di questo Settore, fatta salva la possibilità di motivata richiesta di rinnovo da parte del richiedente;

4. di disporre che la realizzazione delle opere sia sottoposta alle prescrizioni individuate in narrativa;

5 di stabilire che la concessione delle suddette aree avrà la durata di anni 19 (diciannove) anni, a decorrere dalla data del presente decreto, a fronte del pagamento del canone demaniale annuo pari ad euro 1.075,20, maggiorato dall'incremento annuale ISTAT e/o salvo future e diverse modifiche o rivalutazioni;

6. di dare atto che la concessione di cui al presente atto, è rilasciata ai soli fini di tutela delle opere idrauliche e del buon regime delle acque pubbliche, giusto l'art. 2 del R.D. 523/1904 e pertanto fa salvi e impregiudicati i diritti di terzi; il destinatario è tenuto a munirsi di tutti gli ulteriori titoli abilitativi e atti di assenso previsti dalle leggi vigenti;

7. dare atto che il richiedente è a conoscenza che, ferme restando le vigenti disposizioni urbanistiche del Comune interessato, in assenza della presente concessione/autorizzazione non possono iniziare i lavori;

8. di procedere alla registrazione fiscale del presente provvedimento, ai sensi dell'art. 2, parte II della Tariffa del D.P.R. 131/1986, considerato che l'ammontare dell'imposta proporzionale dovuta per l'intera durata della concessione, risulta superiore alla misura fissa di Euro 200,00;

9. di notificare il presente atto al richiedente tramite PEC (e-distribuzione@pec.e-distribuzione.it);

10. di dare atto che, avverso il presente provvedimento, è ammesso ricorso nei confronti dell'autorità giudiziaria competente, nei termini di legge.

IL DIRIGENTE



REGIONE TOSCANA

DIREZIONE DIFESA DEL SUOLO E PROTEZIONE CIVILE

SETTORE GENIO CIVILE VALDARNO INFERIORE

Responsabile di settore Francesco PISTONE

Incarico: DECR. DIRIG. CENTRO DIREZIONALE n. 8656 del 21-05-2021

Decreto non soggetto a controllo ai sensi della D.G.R. n. 553/2016

Numero adozione: 4782 - Data adozione: 13/03/2023

Oggetto: R.D. 11/12/1933 n. 1775. GCVI Acque - Concessione per la derivazione di acque pubbliche ad uso AGRICOLO nel territorio del Comune di CAPRAIA ISOLA (LI) - Pratica Sidit n. 2725/2022- COMUNE DI CAPRAIA ISOLA

Il presente atto è pubblicato integralmente sul BURT ai sensi degli articoli 4, 5 e 5 bis della l.r. 23/2007 e sulla banca dati degli atti amministrativi della Giunta regionale ai sensi dell'art.18 della l.r. 23/2007.

Data certificazione e pubblicazione in banca dati ai sensi L.R. 23/2007 e ss.mm.: 14/03/2023

Documento informatico firmato digitalmente ai sensi del testo unico D.P.R. 28 dicembre 2000, n. 445, del D.Lgs. 7 marzo 2005, n. 82 e norme collegate, il quale sostituisce il testo cartaceo e la firma autografa.

Numero interno di proposta: 2023AD005512

IL DIRIGENTE

Vista la legge n. 241 del 1990 “Nuove norme del procedimento amministrativo”, come modificata dalla legge n. 69 del 2009 e s.m.i.;

Visto il T.U. il R.D. 11/12/1933, n. 1775 “Testo unico delle disposizioni di legge sulle acque e impianti elettrici”;

Visto il D.P.R. 18/12/1999 N.238;

Visto l’art.9 del D.Lgs. 12/07/1993 n.275, ‘Riordino in materia di concessione di acque pubbliche’;

Visto il D. Lgs. Del 03/04/2006 n. 152, “Norme in materia ambientale”, artt. 95 e 96;

Vista la L.R. 02/12/1994 n.92;

Vista la Deliberazione del Consiglio della Regione Toscana n. 6 del 25/01/2005 “Approvazione del piano di tutela delle acque”;

Vista la D.G.R. 269/2009 che recepisce la decisione n. 2 del 16/02/2007 del Comitato Tecnico di Bacino Toscana Costa, relativa all’individuazione dei corpi idrici a criticità e alla valutazione delle disponibilità della risorsa per corpi idrici omogenei con conseguenti limiti d’uso in riferimento all’obiettivo di equilibrio del bilancio idrico”, con la quale si definiscono tra l’altro i criteri per il rilascio delle concessioni, per l’utilizzo di acqua pubblica, da parte delle Autorità competenti;

Visti i regolamenti emanati dalla Regione Toscana di cui al D.P.G.R. 16/08/2016 n. 61/R/2015 e al D.P.G.R. 21/04/2015 n. 51/R/2015;

Vista la L.R. n. 80 del 28/12/2015 “Norme in materia di difesa del suolo, tutela delle risorse idriche e tutela della costa e degli abitati costieri”;

Vista la D.G.R. n. 1341 del 29/12/2015 “Indirizzi operativi per lo svolgimento delle funzioni amministrative regionali in materia di difesa del suolo ai sensi dell’art. 9 comma 4 della L.R. 22/2015”;

Vista la D.G.R. 23-02-2016 n 122 per il subentro nei procedimenti ai sensi dell’art. 11bis comma 2 della L.R. 22/2015 in materia di difesa del suolo;

Vista la D.G.R. n. 194 del 16/03/2016 “Concessioni di acque pubbliche e di aree del demanio fluviale. Approvazione degli schemi tipo di disciplinare, come da DGR 29 Dicembre 2015 n.1341, ed ulteriori disposizioni per l’istruttoria ed il rilascio”;

Visti i regolamenti emanati dalla Regione Toscana con D.G.R. 815 del 1/8/2016 e con D.G.R. 816 del 1/8/2016;

Visto l’istanza acquisita al protocollo della Regione Toscana con n. 0269288 in data 05/07/2022 da COMUNE DI CAPRAIA ISOLA con sede legale in Via Vittorio Emanuele, n° 26 - 57032 - Isola di Capraia (LI), P.IVA 00371220492, C.F. 80011940493 con la quale viene chiesta la concessione per derivazione di acqua pubblica sotterranea ad uso ‘AGRICOLO’;

Visto che l’emungimento interessa la sorgente denominata La Fontana o Calcinaia, ubicata nel Comune di CAPRAIA ISOLA (LI) in località Le Sughere, su terreno contraddistinto al N.C.T. al Foglio 6 alla

particella 3, Coord. Gauss-Boaga (EPSG 3003): E 1567939,88 – N 4766245,76.

Considerato che la portata annuale totale di 133 (centotrentatre) metri cubi è richiesta per la realizzazione e il fabbisogno di un vivaio per la salvaguardia di specie di interesse conservazionistico.

Considerato che la portata di acqua massima richiesta è di (uno) litri al secondo e che la portata media di concessione su cui calcolare il canone è pari a 0,004 (zero virgola zero zero quattro) l/s medi annui;

Considerato che a seguito degli accertamenti effettuati è possibile stabilire che le condizioni locali corrispondono a quanto riportato negli atti tecnici presentati a corredo della domanda di concessione;

Visto il disciplinare denominato allegato A, n. 10/2023, contenente gli obblighi e le condizioni cui è vincolato il rapporto di concessione di derivazione acqua pubblica, redatto in conformità allo schema approvato con Delibera G.R. n. 194 del 16/03/2016 e sottoscritto in data 08/03/2023, dalla Sig. Maria Ida Bessi, Sindaco del Comune di Capraia Isola, allegato al presente atto e che ne fa parte integrante;

Considerato che il richiedente ha corrisposto gli importi dei seguenti pagamenti:

- canone per l'anno 2023
- spese d'istruttoria
- deposito cauzionale pari a € 80,53

Considerato che il soggetto richiedente, in quanto Comune, non è soggetto al pagamento delle imposte di bollo.

Dato atto che a seguito dell'esperita istruttoria non sono emersi ulteriori elementi volti a determinare un provvedimento di diniego al rilascio dell'atto di concessione demaniale idrica;

Accertata la regolarità tecnica attestante la correttezza dell'azione amministrativa del presente atto che con la sottoscrizione dello stesso viene attestata;

Dichiarata l'assenza di conflitto di interessi da parte del Dirigente sottoscrittore, ai sensi dell'art. 6 bis della L. 7 agosto 1990, n. 241, introdotto dalla L. 6 novembre 2012, n. 190;

Tutto ciò premesso e considerato

DECRETA

1. Di rilasciare a COMUNE DI CAPRAIA ISOLA con sede legale in Via Vittorio Emanuele, n° 26 - 57032 - Isola di Capraia (LI), P.IVA 00371220492, C.F. 80011940493 la concessione per la derivazione di acqua pubblica sotterranea ad uso 'AGRICOLO' mediante la sorgente denominata La Fontana o Calcinaia, ubicata nel Comune di CAPRAIA ISOLA (LI) in località Le Sughere, su terreno contraddistinto al N.C.T. al Foglio 6 alla particella 3, Coord. Gauss-Boaga (EPSG 3003): E 1567939,88 – N 4766245,76.
2. Il volume annuale concesso è di 133 (centotrentatre) metri cubi e la portata massima è di 1 (uno) litri al secondo; la portata media di concessione, su cui calcolare il canone, è pari a 0,004 (zero virgola zero zero quattro) l/s medi annui;
3. il periodo di utilizzo dell'acqua è compreso dal 1 Gennaio al 31 Dicembre (estremi inclusi) di ogni anno e la durata della concessione è stabilita in 25 (venticinque) anni dalla data del presente atto;

4. l'esercizio della derivazione di acque pubbliche sarà conforme al contenuto degli elaborati progettuali presentati a corredo dell'istanza e avverrà secondo le prescrizioni contenute nel disciplinare allegato al presente atto e che ne fa parte integrante, redatto in conformità allo schema approvato con Delibera G.R. n. 194 del 16/03/2016 e sottoscritto dal richiedente;
5. per ogni effetto di legge, il richiedente elegge il proprio domicilio presso la sede legale;
6. di dare atto che il richiedente ha corrisposto le seguenti somme:
 - spese d'istruttoria pari a € 100 su IBAN IT89O0760102800001031575820 in data 07/02/2023;
 - canone per l'anno 2023 pari a € 82,54 su IBAN IT41X0760102800001031581018 in data 24/01/2023;
 - cauzione pari a € 80,53 su IBAN IT41X0760102800001031581018 in data 07/02/2023;
7. la Regione Toscana resta sollevata da ogni onere e responsabilità in dipendenza dell'attingimento, inclusi gli eventuali danni verso terzi e qualsiasi altro danno si possa verificare, durante l'esercizio della derivazione, alle persone ed alla proprietà pubblica e privata, che saranno in ogni caso posti a carico del Concessionario;
8. di trasmettere il presente atto al richiedente;

Avverso il presente provvedimento è ammesso ricorso nei confronti dell'autorità giudiziaria competente nei termini di legge.

IL DIRIGENTE



REGIONE TOSCANA

DIREZIONE DIFESA DEL SUOLO E PROTEZIONE CIVILE

SETTORE GENIO CIVILE VALDARNO INFERIORE

Responsabile di settore Francesco PISTONE

Incarico: DECR. DIRIG. CENTRO DIREZIONALE n. 8656 del 21-05-2021

Decreto non soggetto a controllo ai sensi della D.G.R. n. 553/2016

Numero adozione: 4826 - Data adozione: 13/03/2023

Oggetto: R.D. 11/12/1933 n. 1775. Concessione per la derivazione di acque pubbliche ad uso civile nel territorio del Comune di CAPOLIVERI (LI) - Pratica Sidit n. 3234/2022 - GCVI - CANALETTO S.R.L.

Il presente atto è pubblicato integralmente sul BURT ai sensi degli articoli 4, 5 e 5 bis della l.r. 23/2007 e sulla banca dati degli atti amministrativi della Giunta regionale ai sensi dell'art.18 della l.r. 23/2007. E' escluso dalla pubblicazione l'allegato A nel rispetto dei limiti alla trasparenza posti dalla normativa statale.

Data certificazione e pubblicazione in banca dati ai sensi L.R. 23/2007 e ss.mm.: 14/03/2023

Documento informatico firmato digitalmente ai sensi del testo unico D.P.R. 28 dicembre 2000,n. 445, del D.Lgs. 7 marzo 2005, n. 82 e norme collegate, il quale sostituisce il testo cartaceo e la firma autografa.

Numero interno di proposta: 2023AD005351

IL DIRIGENTE

Vista la legge n. 241 del 1990 “Nuove norme del procedimento amministrativo”, come modificata dalla legge n. 69 del 2009 e s.m.i.;

Visto il T.U. il R.D. 11/12/1933, n. 1775 “Testo unico delle disposizioni di legge sulle acque e impianti elettrici”;

Visto il D.P.R. 18/12/1999 N.238;

Visto l’art.9 del D.Lgs. 12/07/1993 n.275, ‘Riordino in materia di concessione di acque pubbliche’;

Visto il D. Lgs. Del 03/04/2006 n. 152, “Norme in materia ambientale”, artt. 95 e 96;

Vista la L.R. 02/12/1994 n.92;

Vista la Deliberazione del Consiglio della Regione Toscana n. 6 del 25/01/2005 “Approvazione del piano di tutela delle acque”;

Vista la D.G.R. 269/2009 che recepisce la decisione n. 2 del 16/02/2007 del Comitato Tecnico di Bacino Toscana Costa, relativa all’individuazione dei corpi idrici a criticità e alla valutazione delle disponibilità della risorsa per corpi idrici omogenei con conseguenti limiti d’uso in riferimento all’obiettivo di equilibrio del bilancio idrico”, con la quale si definiscono tra l’altro i criteri per il rilascio delle concessioni, per l’utilizzo di acqua pubblica, da parte delle Autorità competenti;

Visti i regolamenti emanati dalla Regione Toscana di cui al D.P.G.R. 16/08/2016 n. 61/R/2015 e al D.P.G.R. 21/04/2015 n. 51/R/2015;

Vista la L.R. n. 80 del 28/12/2015 “Norme in materia di difesa del suolo, tutela delle risorse idriche e tutela della costa e degli abitati costieri”;

Vista la D.G.R. n. 1341 del 29/12/2015 “Indirizzi operativi per lo svolgimento delle funzioni amministrative regionali in materia di difesa del suolo ai sensi dell’art. 9 comma 4 della L.R. 22/2015”;

Vista la D.G.R. 23-02-2016 n 122 per il subentro nei procedimenti ai sensi dell’art. 11bis comma 2 della L.R. 22/2015 in materia di difesa del suolo;

Vista la D.G.R. n. 194 del 16/03/2016 “Concessioni di acque pubbliche e di aree del demanio fluviale. Approvazione degli schemi tipo di disciplinare, come da DGR 29 Dicembre 2015 n.1341, ed ulteriori disposizioni per l’istruttoria ed il rilascio”;

Visti i regolamenti emanati dalla Regione Toscana con D.G.R. 815 del 1/8/2016 e con D.G.R. 816 del 1/8/2016;

Visto l’istanza acquisita al protocollo della Regione Toscana con n. 0198925 del 16/05/2022 presentata da CANALETTO S.R.L. con sede legale in CAMPO NELL’ELBA (LI) FRAZIONE FETOVAIA SNC HOTEL MONTEMERLO, C.F. 01273890499 con la quale viene chiesta la concessione per derivazione di acqua pubblica sotterranea ad uso ‘civile’;

Visto che l’emungimento interessa il pozzo ubicato nel Comune di CAPOLIVERI (LI) in località Lacona, su terreno di proprietà del richiedente, contraddistinto al N.C.T. al Foglio 5 mappale 21, Coordinate Gauss Boaga del punto: E = 1608002 - N = 4736027.

Considerato che la portata annuale totale di 1545 (millecinquecentoquarantacinque) metri cubi è richiesta per gli usi civili del Mini Hotel, di proprietà del richiedente.

Considerato che la portata di acqua massima richiesta è di 0,1 (zero virgola uno) litri al secondo e che la portata media di concessione su cui calcolare il canone è pari a 0,05 (zero virgola zero cinque) l/s medi annui;

Considerato che a seguito degli accertamenti effettuati è possibile stabilire che le condizioni locali corrispondono a quanto riportato negli atti tecnici presentati a corredo della domanda di concessione;

Visto il disciplinare denominato allegato A n. 53/2022, contenente gli obblighi e le condizioni cui è vincolato il rapporto di concessione di derivazione acqua pubblica, redatto in conformità allo schema approvato con Delibera G.R. n. 194 del 16/03/2016 e sottoscritto in data 15/02/2023, dal Sig. Mauro Palmieri allegato al presente atto e che ne fa parte integrante;

Considerato che il richiedente ha corrisposto gli importi dei seguenti pagamenti:

- canone per l'anno 2022
- spese d'istruttoria
- deposito cauzionale pari a € 235,29 (duecentotrentacinque virgola ventinove)
- bollo per l'emissione del presente atto, ai sensi del D.P.R 642/72 ss.mm.ii. pari a € 32,00 per mezzo di BONIFICO su c/c intestato a Regione Toscana IBAN IT70J076010280000011899580, in data 03/8/2022

Dato atto che a seguito dell'esperita istruttoria non sono emersi ulteriori elementi volti a determinare un provvedimento di diniego al rilascio dell'atto di concessione demaniale idrica;

Accertata la regolarità tecnica attestante la correttezza dell'azione amministrativa del presente atto che con la sottoscrizione dello stesso viene attestata;

Dichiarata l'assenza di conflitto di interessi da parte del Dirigente sottoscrittore, ai sensi dell'art. 6 bis della L. 7 agosto 1990, n. 241, introdotto dalla L. 6 novembre 2012, n. 190;

Tutto ciò premesso e considerato

DECRETA

1. Di rilasciare a CANALETTO S.R.L. con sede legale in CAMPO NELL'ELBA (LI) FRAZIONE FETOVAIA SNC HOTEL MONTEMERLO, C.F. 01273890499, la concessione per la derivazione di acqua pubblica sotterranea ad uso 'civile' da un pozzo ubicato nel Comune di CAPOLIVERI (LI) in località Lacona, su terreno di proprietà del richiedente, contraddistinto al N.C.T. al Foglio 5 mappale 21, Coordinate Gauss Boaga del punto: E = 1608002 - N = 4736027.
2. Il volume annuale concesso è di 1545 (millecinquecentoquarantacinque) metri cubi e la portata massima è di 0,1 (zero virgola uno) litri al secondo; la portata media di concessione, su cui calcolare il canone, è pari a 0,05 (zero virgola zero cinque) l/s medi annui;
3. il periodo di utilizzo dell'acqua è compreso dal 1 Gennaio al 31 Dicembre (estremi inclusi) di ogni anno e la durata della concessione è stabilita in 5 (cinque) anni dalla data del presente atto;
4. l'esercizio della derivazione di acque pubbliche sarà conforme al contenuto degli elaborati progettuali presentati a corredo dell'istanza e avverrà secondo le prescrizioni contenute nel disciplinare allegato al presente atto e che ne fa parte integrante, redatto in conformità allo schema

approvato con Delibera G.R. n. 194 del 16/03/2016 e sottoscritto dal richiedente;

5. per ogni effetto di legge, il richiedente elegge il proprio domicilio presso la sede legale;
6. di dare atto che il richiedente ha corrisposto le seguenti somme:
 - spese d'istruttoria pari a euro 200 su IBAN IT89O0760102800001031575820 in data 29/04/2022;
 - deposito cauzionale pari a euro 235,29 (duecentotrentacinque virgola ventinove) su IBAN IT41X0760102800001031581018 in data 04/08/2022;
 - canone per l'anno 2022 pari a € 103,22 (centotre virgola ventidue) su IBAN IT41X0760102800001031581018 in data 04/08/2022;
 - bollo per l'emissione del presente atto, ai sensi del D.P.R. 642/72 ss.mm.ii. pari a € 32,00 per mezzo di BONIFICO su c/c intestato a Regione Toscana IBAN IT70J0760102800000011899580, in data 04/8/2022;
7. la Regione Toscana resta sollevata da ogni onere e responsabilità in dipendenza dell'attingimento, inclusi gli eventuali danni verso terzi e qualsiasi altro danno si possa verificare, durante l'esercizio della derivazione, alle persone ed alla proprietà pubblica e privata, che saranno in ogni caso posti a carico del Concessionario;
8. di trasmettere il presente atto al richiedente;

Avverso il presente provvedimento è ammesso ricorso nei confronti dell'autorità giudiziaria competente nei termini di legge.

IL DIRIGENTE

Allegati n. 1

A

DISCIPLINARE

b885bb8f51eedbcc94b69407313f2cd5101a945735ab4da42615d4ba6572d487



REGIONE TOSCANA

DIREZIONE DIFESA DEL SUOLO E PROTEZIONE CIVILE

SETTORE GENIO CIVILE TOSCANA NORD

Responsabile di settore Enzo DI CARLO

Incarico: DECR. DIRIG. CENTRO DIREZIONALE n. 8656 del 21-05-2021

Decreto non soggetto a controllo ai sensi della D.G.R. n. 553/2016

Numero adozione: 4827 - Data adozione: 10/03/2023

Oggetto: RD 523/1904, L.R. 41/2018. Pratica n.3699 (Sidit n.1001/2023). Concessione idraulica di un'area demaniale di pertinenza del fosso Fiumetto, nel comune di Forte dei Marmi (LU), occupata da uno scarico di acque derivanti da impianto well-point.

Il presente atto è pubblicato integralmente sul BURT ai sensi degli articoli 4, 5 e 5 bis della l.r. 23/2007 e sulla banca dati degli atti amministrativi della Giunta regionale ai sensi dell'art.18 della l.r. 23/2007.

Data certificazione e pubblicazione in banca dati ai sensi L.R. 23/2007 e ss.mm.: 14/03/2023

Documento informatico firmato digitalmente ai sensi del testo unico D.P.R. 28 dicembre 2000,n. 445, del D.Lgs. 7 marzo 2005, n. 82 e norme collegate, il quale sostituisce il testo cartaceo e la firma autografa.

Numero interno di proposta: 2023AD005357

IL DIRIGENTE

VISTO l'art. 93 del R.D. 523/1904 "Testo unico delle disposizioni di legge intorno alle opere idrauliche delle diverse categorie" e s.m.i.;

VISTA la L. 37/94 "Norme per la tutela ambientale delle aree demaniali dei fiumi, torrenti, laghi e altre acque pubbliche";

VISTA la L.R. 79/2012 "Nuova disciplina in materia di consorzi di bonifica. Modifiche alla l.r. 69/2008 e alla l.r. 91/1998. Abrogazione della l.r. 34/1994";

VISTA la L.R. 80/2015 "Norme in materia di difesa del suolo, tutela delle risorse idriche e tutela della costa e degli abitati costieri", ed in particolare l'art. 2 lett. i);

RICHIAMATO il DPGR 60/R/2016 "Regolamento in attuazione dell'articolo 5 della legge regionale 28 dicembre 2015 n. 80 "Norme in materia di difesa del suolo, tutela delle risorse idrica e tutela della costa e degli abitati costieri" recante disciplina del rilascio delle concessioni per l'utilizzo del demanio idrico e criteri per la determinazione dei canoni, come modificato dal DPGR 45/R/2017;

VISTA la Delibera della Giunta Regionale 1035/2019 Disposizioni in materia di concessioni per l'utilizzo delle acque e per l'occupazione del demanio idrico e aggiornamento dei canoni sulla base del tasso di inflazione;

VISTA la L.R. 41/2018 "Disposizioni in materia di rischio di alluvioni e di tutela dei corsi d'acqua in attuazione del decreto legislativo 23 febbraio 2010, n. 49 (Attuazione della direttiva 2007/60/CE relativa alla valutazione e alla gestione dei rischi di alluvioni). Modifiche alla l.r. 80/2015 e alla l.r. 65/2014";

RICHIAMATO il D.P.G.R. 42/R/2018 "Regolamento per lo svolgimento delle attività di polizia idraulica, polizia delle acque, e servizio di piena, in attuazione dell'articolo 5 della legge regionale 28 dicembre 2015, n. 80 (Norme in materia di difesa del suolo, tutela delle risorse idrica e tutela della costa e degli abitati costieri)."

RICHIAMATA la D.C.R.T. 103/2022: "Modifiche al reticolo idrografico e di gestione di cui alla legge regionale 27 dicembre 2012 n. 79, approvato con deliberazione del Consiglio regionale 28 luglio 2021, n.81";

RICHIAMATA la D.G.R.T 1555/2022 "Aggiornamento dei canoni per l'uso del demanio idrico ai sensi della l.r. n. 80/2015 e del d.p.g.r. n. 60/R/2016" ;

VISTA l'istanza di concessione idraulica inviata dal Dott. Geol. Michelucci Emanuele per conto della TVRA Srl, di seguito denominata "Concessionario", cod. fisc./P. IVA 01703290971, con sede legale in via Albert Einstein 26/A a Campi Bisenzio (Fi), recepita al protocollo regionale con n. 25204 del 16/01/2023, perfezionata con pec del 26/01/2023 (prot. n. 439955) e corredata della seguente documentazione tecnica:

- Relazione Idrogeologica con inquadramento cartografico e schema grafico sezione scarico e planimetria generale schema smaltimento acque emunte,
- tav. 3.1 Planimetria stato di progetto sc. 1:150 opere di drenaggio,
- tav. 3.2 Planimetria dettaglio stato di progetto sc. 1:100 opere di drenaggio,
- tav. 4 Stato di progetto distanze impianto wellpoint da fabb. limitrofi sc. 1:500,
- tav. 5 Schema tipologico scarico delle acque – planimetria e sezioni
- documentazione fotografica;

DATO ATTO che il Responsabile del procedimento è il Dott. Ing. Francesco Scatena, nominato con ordine di servizio n. 23 del 25/11/2022;

DATO ATTO che la richiesta è volta ad ottenere l'uso a titolo esclusivo e temporaneo di un'area appartenente al Demanio dello Stato - Ramo idrico, che verrà occupata da uno scarico di acque derivanti da impianto well-point, per l'esecuzione dei lavori di ampliamento di un fabbricato abitativo identificato catastalmente al foglio 19 map.470 del comune Forte dei Marmi (LU), con restituzione delle acque nel Fosso Fiumetto (identificato con il codice TN 32679);

PRESO ATTO che l'opera di reimmissione sarà composta da una condotta Ø 150 mm al termine della quale sarà posto un diffusore; le sponde saranno protette da una geomembrana in HDPE, al fine di evitare fenomeni di erosione;

DATO ATTO che con pec del 30/01/2023 (prot. 0050208), questo Settore aveva rilasciato alla TVRA Srl un'autorizzazione preventiva, all'inizio dei lavori, ai soli sensi degli artt. 93 e 97 del R.D. 523/1904; .

DATO ATTO che le suddette opere rientrano in una delle fattispecie di cui all'art. 13 comma 1 del Regolamento 60/R/2016 e s.m.i e pertanto si può procedere ad assegnazione diretta dell'area demaniale, senza procedura in concorrenza;

DATO ATTO che, ai sensi dell'art. 24 comma 6 del Regolamento 60/R, la concessione può essere rilasciata senza il disciplinare, in quanto il presente decreto contiene gli elementi essenziali e le clausole che regolano il rapporto giuridico tra la Regione Toscana e il concessionario;

DATO ATTO che la documentazione progettuale che descrive l'esecuzione dei lavori e le caratteristiche più significative delle opere, con evidenziate l'area demaniale impegnata e la finalità dell'occupazione, è quella agli atti del procedimento (pratica n.3699, Sidit n1001/2023);

CONSIDERATO che il tecnico progettista ha attestato le condizioni di compatibilità idraulica dell'uso richiesto dell'area del demanio idrico, di cui all'art. 3 comma 5 della L.R. 41/18;

ACCERTATO che il progetto presenta i requisiti per esser autorizzato con le prescrizioni di seguito riportate in quanto:

- non altera il buon regime delle acque;
- non interferisce con esigenze di regimazione idraulica, accessibilità e manutenzione del corso d'acqua ed è compatibile con la presenza di opere idrauliche;
- non interferisce con la stabilità del fondo e delle sponde del corso d'acqua;
- non vi è aggravio del rischio in altre aree derivante dalla realizzazione dell'intervento;
- non vi è aggravio del rischio per le persone;
- la realizzazione dei lavori non è in contrasto con la disciplina dal Capo VII del R.D 523/1904 e con la normativa regionale di riferimento;

PRESCRIZIONI TECNICHE:

- durante l'esecuzione dei lavori non dovrà essere mai impedito o ostacolato il regolare deflusso delle acque né essere mai ridotta l'efficienza idraulica del corso d'acqua interessato dai lavori;
- durante l'esecuzione dei lavori dovranno essere messi in atto tutti gli accorgimenti e le precauzioni necessarie affinché l'interferenza con la dinamica fluviale non determini aggravio di rischio idraulico ed in generale pericolo per l'incolumità delle persone e danni ai beni pubblici e privati;
- tutte le opere provvisorie occorrenti per l'esecuzione dei lavori dovranno ingombrare il meno possibile l'alveo del corso d'acqua e dovranno essere comunque rimosse prima del sopraggiungere delle piene;
- tutti i lavori dovranno essere eseguiti a perfetta regola d'arte secondo le normative, le specifiche e le linee guida esistenti per i materiali da costruzione e le modalità realizzative;
- le opere finite dovranno risultare conformi ai disegni esaminati da questo Ufficio;

- al termine dei lavori eventuali materiali di risulta dovranno essere allontanati dal cantiere e ripristinato lo stato dei luoghi;
- dovrà essere sempre garantito l'accesso all'alveo al personale di questo Ufficio e del Consorzio di Bonifica o altri da tali Enti individuati, addetto alla vigilanza e alla manutenzione del corso d'acqua;
- i lavori che in qualsiasi modo interesseranno l'alveo del corso d'acqua dovranno essere eseguiti in condizioni meteorologiche favorevoli;
- i lavori dovranno essere svolti in conformità alle disposizioni per la salvaguardia dell'ittiofauna e dovranno essere adottati tutti gli accorgimenti necessari al fine di evitare intorbidamenti che possano arrecare danno alla fauna ittica;
- al termine dei lavori dovrà essere ripristinato lo stato dei luoghi interessato dal cantiere e da occupazioni temporanee, comprensivo di tutte quelle aree interessate dal passaggio dei mezzi sia lungo le rive degli alvei che sulle viabilità di accesso;
- non è consentito il transito dei mezzi pesanti su argini imbibiti;

PRESCRIZIONI TECNICHE PARTICOLARI:

- dovrà essere prevista un'adeguata protezione della sponda e del fondo dell'alveo, estesa a monte e a valle dello scarico temporaneo, alla fine di evitare fenomeni di erosione;
- le acque immesse non dovranno provocare interrimento dell'alveo del fosso e dovranno provenire esclusivamente dall'emungimento delle acque di falda;

PRESCRIZIONI GENERALI:

- l'autorizzazione di cui al presente atto riguarda esclusivamente l'esecuzione delle opere indicate in premessa, per cui ogni variazione od ogni ulteriore opera o attività non indicata negli elaborati progettuali inoltrati, od altro comunque non previsto, dovrà essere sottoposto ad ulteriore esame di questo Settore per la nuova eventuale autorizzazione prima della loro esecuzione
- i lavori dovranno iniziare entro 12 mesi dalla data di rilascio del presente atto, pena la perdita di validità dello stesso; nel caso in cui le opere non fossero ancora iniziate entro tale scadenza, l'autorizzazione deve essere considerata automaticamente decaduta, senza ulteriore comunicazione da parte dello scrivente Ufficio;
- i lavori avranno la durata di 60 giorni e dovranno essere svolti nell'arco temporale di un anno a decorrere dalla data del presente decreto, a pena di decadenza, senza ulteriori comunicazioni da parte dello scrivente Ufficio, salvo richiesta di rinnovo da presentarsi almeno 30 giorni prima della scadenza ;
- le opere saranno eseguite a totale cura e spese del richiedente;
- il richiedente dovrà comunicare allo scrivente Settore la data di inizio lavori con un anticipo di almeno 15 giorni, al fine di consentire eventuali accertamenti tesi a verificare la rispondenza tra quanto previsto e quanto realizzato e trasmettere, entro sessanta giorni dal termine dei lavori, copia della dichiarazione di rispondenza delle opere stesse a quanto oggetto di autorizzazione e dell'avvenuto recepimento delle prescrizioni contenute nel presente atto;
- il Richiedente, ai fini dell'esecuzione delle opere, è tenuto a munirsi di tutti i titoli abilitativi, autorizzativi e degli atti di assenso, comunque denominati, previsti dalle leggi vigenti;
- con il presente Decreto s'intendono autorizzati, per tutta la durata della concessione, tutti gli interventi manutentivi ordinari che si rendessero necessari al corretto esercizio del bene concesso, nel rispetto comunque delle normative vigenti al momento;
- il concessionario dovrà comunicare preventivamente a questa Amministrazione la data d'inizio dei predetti lavori manutentivi e dovrà altresì presentare, a corredo di tale comunicazione, documentazione tecnica esplicativa;

il Concessionario si obbliga:

- ad assumere la custodia dell'area demaniale in concessione, oltreché delle opere realizzate, mantenendole in buono stato, preservandole dal pericolo di distruzione o danneggiamento, salvaguardandole da intrusioni e manomissioni da parte di soggetti non autorizzati;
- a porre in essere tutte le misure necessarie a garantire la stabilità nel tempo dei manufatti, anche in dipendenza del mutevole regime del corso d'acqua, previo ottenimento dell'autorizzazione dell'Amministrazione Concedente, dichiarando fin d'ora di non aver nulla a pretendere per qualsiasi danno eventualmente occorso alle opere oggetto di concessione ed agli utilizzatori, per effetto delle piene e dei fenomeni di dinamica fluviale;
- a consentire l'accesso al personale di vigilanza incaricato dalla Concedente, che potrà in ogni momento effettuare verifiche per accertare lo stato di manutenzione dell'area e impartire l'ordine di effettuare gli interventi eventualmente necessari, ad insindacabile giudizio della Concedente, per garantire il buon regime delle acque;
- a sollevare fin d'ora la Concedente da ogni onere e responsabilità per qualsiasi danno derivante alle persone ed alla proprietà pubblica e privata a seguito di inadeguata manutenzione o di inadeguata custodia del bene demaniale in concessione, assumendosi gli oneri del risarcimento
- a rispettare le leggi ed i regolamenti ed ordinamenti di polizia urbana e di pubblica sicurezza, nonché la normativa in materia di polizia delle acque contenuta nel R.D. 523/1904 e nel R.D. 1775/1933, tenendo fin d'ora indenne la Concedente da ogni conseguenza determinata dalla inosservanza di essi;
- a non mutare la destinazione del bene in concessione, né apportarvi aggiunte, innovazioni o altro senza la preventiva autorizzazione della Concedente, prendendo atto che tutte le opere addizionali e di miglioria autorizzate resteranno acquisite al demanio senza che il Concessionario possa avere diritto a rimborsi o indennizzi e che qualora il Concessionario esegua le predette opere senza autorizzazione sarà tenuto alla rimessa in pristino, a propria cura e spese, salvo che la Concedente non ritenga di mantenerle senza alcun onere a proprio carico; sarà tenuto inoltre al risarcimento degli eventuali danni;
- a non cedere né sub concedere, anche parzialmente, il bene oggetto di concessione;
- a tenere indenne la Concedente dalle spese necessarie per le opere di sistemazione delle aree pubbliche specificamente coinvolte dagli interventi di installazione e manutenzione e di ripristinare a regola d'arte le aree medesime nei tempi stabiliti;
- a consentire, in ogni momento l'accesso e/o il transito, per le opportune operazioni di vigilanza, al personale del Genio Civile ed ai mezzi addetti al servizio di piena e di polizia idraulica;
- a ripristinare, a proprie spese i luoghi, alla scadenza della concessione, per decorrenza del termine di durata sotto indicato e in caso di revoca o rinuncia, fatta salva la facoltà della Concedente di acquisire le opere al demanio, senza oneri per l'Amministrazione;

Il Concessionario inoltre:

- rimane il solo ed unico responsabile agli effetti del risarcimento di tutti i danni che fossero arrecati alla proprietà privata, a cose o persone per effetto di quanto autorizzato e comunque tenendo indenne la Regione Toscana da qualsiasi responsabilità, anche giudiziale, per eventuali danni, reclami o molestie che potessero derivare dai lavori in oggetto;
- è obbligato, ai sensi dell'art. 2 del R.D. n.523/1904 ad eseguire a proprie spese e non appena ricevutane intimazione, tutte quelle varianti e modifiche, compresa anche l'eventuale demolizione delle opere stesse e la messa in pristino dello stato dei luoghi, che, a giudizio insindacabile dell'Autorità idraulica, si rendessero necessarie per garantire il buon regime idraulico o in seguito all'accertamento di effetti dannosi delle opere stesse o per le variate condizioni del corso d'acqua o per ogni altro pubblico interesse che potesse sopravvenire
- dovrà provvedere inoltre a ripristinare tempestivamente qualsiasi danno o guasto causato alle opere idrauliche ed al corso d'acqua in generale per effetto della presente

autorizzazione, in conformità alle prescrizioni che saranno impartite dalla competente autorità idraulica;

- è tenuto alla osservanza delle disposizioni del R.D. 25/07/1904 n. 523 sulle opere idrauliche, nonché delle prescrizioni legislative e regolamentari vigenti, quali quelle concernenti la tutela delle acque pubbliche, dell'agricoltura, della fauna ittica, dell'industria, dell'igiene e della pubblica incolumità;

DATO ATTO che l'inadempimento da parte del Concessionario degli obblighi previsti dal presente Decreto di concessione, costituisce causa di decadenza, che si verifica anche nei casi di.

- a) violazione delle disposizioni e prescrizioni contenute in disposizioni legislative, regolamentari;
- b) violazione del divieto di cessione della concessione e di sub-concessione anche parziale dell'area;
- c) esecuzione dei lavori in difformità del progetto autorizzato.

Prima di dichiarare la decadenza con apposito decreto, la Concedente comunicherà un termine non inferiore a 30 giorni entro il quale il Concessionario potrà presentare le proprie deduzioni;

RICORDATO che:

- al Concessionario dichiarato decaduto non spetterà alcun rimborso per le opere realizzate e per le spese sostenute;
- fatte salve le eventuali sanzioni di cui all'art. 9 della L.R. 80/2015, il Concessionario decaduto è soggetto all'obbligo di rilascio dell'area e al ripristino dei luoghi;
- nel caso di mancato rilascio è eseguito lo sfratto in via amministrativa;
- per quanto non espressamente previsto dal presente Decreto di Concessione si applicano le vigenti disposizioni, di legge e di regolamento, statali e regionali, ed in particolare il codice civile, la normativa concernente il buon regime delle acque, nonché l'igiene e la sicurezza pubblica, l'edilizia e l'urbanistica vigenti nel territorio dove i beni sono ubicati;

DATO ATTO che il Concedente potrà disporre, mediante atto amministrativo, la revoca della presente concessione in qualunque momento, con effetto immediato, qualora intervengano ragioni di regimazione idraulica del corso d'acqua interessato o che l'opera stessa sia in seguito giudicata incompatibile per il buon regime idraulico del corso d'acqua interessato o ragioni di pubblica utilità o per qualsiasi ragione di pubblico interesse;

RITENUTO, sulla base dell'esperita istruttoria, di stabilire in 60 giorni, a partire dalla data di inizio lavori, la durata della concessione che potrà essere rinnovata nei soli casi previsti dal Regolamento e con le modalità nel medesimo stabilite, esclusivamente a seguito di istanza da presentare almeno 30 (trenta) giorni prima della scadenza del termine di concessione;

RICHIAMATO l'articolo 1 della L.R. 30/12/1971 n. 2, che istituisce l'imposta regionale sulle concessioni statali per l'occupazione e l'uso dei beni del demanio e del patrimonio indisponibile dello Stato, situati nell'ambito territoriale della Regione commisurandola al 50% del canone di concessione;

DATO ATTO che il presente atto è sostanzialmente conforme allo schema approvato con Decreto del Direttore n. 463 del 12/02/2016;

PRESO ATTO che il richiedente ha ottemperato al pagamento:

- degli oneri istruttori (€ 75,00), mediante bonifico del 16/01/2023,
- dell'imposta di bollo (€ 16,00) per l'istanza, mediante marca da bollo che ha l'identificativo n. 01220269092991 del 16/01/2023;

-dell'imposta di bollo per il presente atto, con marca da bollo da € 16,00 che presenta l'identificativo n.01211497692751 del 16/01/2023;

DATO ATTO che il canone demaniale, per concessioni brevi con durata pari o inferiore al semestre, per la tipologia d'uso richiesta (uso 6.1 scarichi acque piovane), stabilito per l'annualità corrente (anno 2023), è pari a € 56,00 (euro cinquantasei/00); tale importo è stabilito dall'allegato A alla D.G.R.T. n. 1555/2022;

CONSIDERATO che il richiedente in data 01/02/2023 ha ottemperato, mediante bonifici, al pagamento dei seguenti importi, richiesti con pec del 30/01/2023 (prot. 0050208):

€ 56,00 (cinquantasei/00) a titolo di canone concessorio anno 2023;

€ 28,00 (ventotto/00) a titolo di imposta regionale sul canone di concessione anno 2023;

RILEVATO che l'inosservanza delle condizioni e prescrizioni cui è vincolato il presente provvedimento, al pari dell'inosservanza delle norme contenute nel Capo VII del R.D. 523/1904, comporterà denuncia all'Autorità Giudiziaria competente;

Tutto ciò premesso e considerato,

DECRETA

1. di rilasciare alla TVRA Srl, cod. fisc./P. IVA 01703290971, con sede legale in via Albert Einstein 26/A a Campi Bisenzio (Fi), la concessione di un'area appartenente al Demanio dello Stato - Ramo idrico, occupata da uno scarico di acque derivanti da impianto well-point, da realizzare per l'esecuzione dei lavori di ampliamento di un fabbricato abitativo identificato catastalmente al foglio 19 map. 470 del comune Forte dei Marmi (LU), con restituzione delle acque nel Fosso Fiumetto (codice TN 32679);
2. di autorizzare l'esecuzione delle opere necessarie alla realizzazione dello scarico dell'impianto di well-point, ai sensi e per gli effetti dell'art.2, comma 1, lettera i) e lettera n) della L.R. 80/2015 e dell' art. 93 del R.D. 523/1904, meglio descritte negli elaborati allegati alla pratica n. 3699, Sidit n.1001/2023;
3. di stabilire che l'autorizzazione all'esecuzione dei lavori ha la validità 12 mesi, dalla data del presente atto, fatta salva la possibilità di motivata richiesta di rinnovo da parte del richiedente;
4. di stabilire che la concessione ha la durata di 60 giorni, a partire dalla data di inizio lavori e che il canone di concessione è pari a € 56,00 (cinquantasei/00), secondo quanto riportato al p.to 6.1 dell'allegato A alla D.G.R. 1555/2022, soggetto ad aggiornamento e modifica in ragione delle disposizioni che verranno emanate dalla Regione Toscana;
5. di disporre che la realizzazione delle opere e la gestione dell'area demaniale siano sottoposte alle prescrizioni tecniche, tecniche particolari e generali individuate in premessa e nessuna variazione potrà essere introdotta senza la preventiva autorizzazione da parte di questo Settore;
6. di non procedere, ai sensi dell'art. 2, parte II della Tariffa del D.P.R. 131/198, alla registrazione fiscale del presente provvedimento, considerato che l'ammontare dell'imposta proporzionale, dovuta per l'intera durata della concessione, risulta inferiore alla misura fissa di € 200,00; resta ferma comunque la possibilità da parte del concessionario, in caso d'uso, ai sensi del suddetto articolo, di provvedere alla sua registrazione;

7. di dare atto che il presente provvedimento è rilasciato ai soli fini di tutela delle opere idrauliche e del buon regime delle acque pubbliche, giusto l'art. 2 del R.D. 523/1904 e pertanto fa salvi e impregiudicati i diritti di terzi; il destinatario è tenuto a munirsi di tutti gli ulteriori titoli abilitativi e atti di assenso previsti dalle leggi vigenti;
8. di trasmettere per via telematica il presente provvedimento al richiedente, al progettista e al comune di Forte dei Marmi, per gli adempimenti di competenza;
9. di dare atto, altresì, che avverso il presente provvedimento è ammesso ricorso davanti all'autorità giudiziaria competente, nei termini di legge.

IL DIRIGENTE



REGIONE TOSCANA

DIREZIONE DIFESA DEL SUOLO E PROTEZIONE CIVILE

SETTORE GENIO CIVILE TOSCANA NORD

Responsabile di settore Enzo DI CARLO

Incarico: DECR. DIRIG. CENTRO DIREZIONALE n. 8656 del 21-05-2021

Decreto non soggetto a controllo ai sensi della D.G.R. n. 553/2016

Numero adozione: 4844 - Data adozione: 14/03/2023

Oggetto: R.D. 523/1904, L. 37/1994, L.R. 80/2015. Pratica idraulica n. 3638, pratica SIDIT n. 1103/2023. Concessione ed autorizzazione idraulica per la costruzione di un nuovo elettrodotto sotterraneo MT (15kV) e relativi impianti, con attraversamenti in subalveo e percorrenza nelle fasce di rispetto di vari corsi d'acqua, nelle località di San Martino e San Martino Ulmiano, nel Comune di San Giuliano Terme (PI).

Il presente atto è pubblicato integralmente sul BURT ai sensi degli articoli 4, 5 e 5 bis della l.r. 23/2007 e sulla banca dati degli atti amministrativi della Giunta regionale ai sensi dell'art.18 della l.r. 23/2007.

Data certificazione e pubblicazione in banca dati ai sensi L.R. 23/2007 e ss.mm.: 14/03/2023

Documento informatico firmato digitalmente ai sensi del testo unico D.P.R. 28 dicembre 2000, n. 445, del D.Lgs. 7 marzo 2005, n. 82 e norme collegate, il quale sostituisce il testo cartaceo e la firma autografa.

Numero interno di proposta: 2023AD005405

IL DIRIGENTE

VISTO il R.D. 523/1904 “Testo unico delle disposizioni di legge intorno alle opere idrauliche delle diverse categorie” e s.m.i.;

VISTA la L. 37/94 “Norme per la tutela ambientale delle aree demaniali dei fiumi, torrenti, laghi e altre acque pubbliche”;

VISTA la L.R. 79/2012 “Nuova disciplina in materia di consorzi di bonifica. Modifiche alla l.r. 69/2008 e alla l.r. 91/1998. Abrogazione della l.r. 34/1994”;

VISTA la L.R. 80/2015 "Norme in materia di difesa del suolo, tutela delle risorse idriche e tutela della costa e degli abitati costieri", ed in particolare l'art. 2 lett. i);

RICHIAMATO il DPGR 60/R/2016 “Regolamento in attuazione dell’articolo 5 della legge regionale 28 dicembre 2015 n. 80 “Norme in materia di difesa del suolo, tutela delle risorse idrica e tutela della costa e degli abitati costieri” recante disciplina del rilascio delle concessioni per l’utilizzo del demanio idrico e criteri per la determinazione dei canoni, come modificato dal DPGR 45/R dell’8/8/2017;

VISTA la L.R. 41/2018 “Disposizioni in materia di rischio di alluvioni e di tutela dei corsi d’acqua in attuazione del decreto legislativo 23 febbraio 2010, n. 49 (Attuazione della direttiva 2007/60/CE relativa alla valutazione e alla gestione dei rischi di alluvioni). Modifiche alla l.r. 80/2015 e alla l.r. 65/2014”;

RICHIAMATO il D.P.G.R. 42/R/2018 “Regolamento per lo svolgimento delle attività di polizia idraulica, polizia delle acque, e servizio di piena, in attuazione dell’articolo 5 della legge regionale 28 dicembre 2015, n. 80 (Norme in materia di difesa del suolo, tutela delle risorse idrica e tutela della costa e degli abitati costieri)”;

RICHIAMATA la D.G.R.T 1414/2018 “Disposizioni in materia di concessioni per l’occupazione del demanio idrico - Modifiche alla D.G.R.T. 888/2017”;

VISTA la L.R. 7/2020 “Disposizioni in materia di rischio alluvioni – Modifiche alla L.R. 41/2018”;

RICHIAMATA la D.C.R.T. 81/2021 “Modifiche al reticolo idrografico e di gestione di cui alla legge regionale 27 dicembre 2012 n. 79, approvato con deliberazione del Consiglio regionale del 29 aprile 2020, n. 28”;

RICHIAMATA la D.C.R.T. 103/2022 "Modifiche al reticolo idrografico e di gestione di cui alla legge regionale 27 dicembre 2012 n. 79, approvato con deliberazione del Consiglio regionale 28 luglio 2021, n.81";

RICHIAMATA la D.G.R.T 1555/2022 “Aggiornamento dei canoni per l’uso del demanio idrico ai sensi della l.r. n. 80/2015 e del d.p.g.r. n. 60/R/2016”;

VISTA l’ istanza inviata da E-distribuzione S.p.A.(C.F. 05779711000), di seguito denominata “concessionario”, con sede legale in via Ombrone n.2 a Roma, avente ad oggetto: “*aut_2536060 - Regione Toscana, attraversamento subalveo e fiancheggiamento di vari corsi d’acqua - richiedente: soc. E-distribuzione spa - comune di San Giuliano Terme (PI) - interferenze i-1, i-2, i-3, i-4, i-5, i-6, i-7, i-8, i-9, i-10*”, acquisita agli atti di questo Settore con protocollo n. 0456471 del 24/11/2022, con la quale sono stati trasmessi i seguenti elaborati tecnici, a firma del geom. Matteo Rocchi: elaborato tecnico interferenze (I-1, I-2, I-3, I-4, I-5, I-6I-7, I-8, I-9, I-10) comprendente relazione tecnica, dichiarazione compatibilità idraulica, corografia e catastale con schema intervento, sezioni, documentazione fotografica e scheda tecnica particolari costruttivi;

DATO ATTO che la società richiedente ha provveduto al pagamento:

-degli oneri istruttori di € 100,00, mediante bonifico bancario (iban: IT8900760102800001031575820) intestato a Regione Toscana, in data 24/11/2022,
-dell'imposta di bollo (€ 16,00) per l'istanza e dell'imposta di bollo (€ 16,00) per il decreto, in maniera virtuale (Aut. AdE n. 133874/99);

PRESO ATTO che il progetto prevede il potenziamento della rete della infrastruttura elettrica esistente nelle località di San Martino e San Martino Ulmiano nel Comune di San Giuliano Terme (PI), mediante la realizzazione e l'esercizio di un nuovo elettrodotto interrato MT (15kV), con attraversamenti in subalveo dei sotto elencati corsi d'acqua, iscritti nel Reticolo Idrografico Regionale ed opere varie, nelle relative fasce di rispetto, nel Comune di San Giuliano Terme (PI):

Interferenza e Tipologia	Reticolo e Catastale	Descrizione Interferenza con il Corso d'acqua
I-1 attraversamento sotterraneo	Reticolo: <input checked="" type="checkbox"/> Sì <input type="checkbox"/> No Catastale: <input type="checkbox"/> Sì <input checked="" type="checkbox"/> No foglio 64 part. 91-170	n. 2 cavi MT in <u>attraversamento in subalveo</u> , del corso senza nome (BV5657) tombato, in loc. Le Maggiola Ovest, Comune di San Giuliano Terme (PI)
I-2 percorrenza nella fascia di rispetto	Reticolo: <input checked="" type="checkbox"/> Sì <input type="checkbox"/> No Catastale: <input checked="" type="checkbox"/> Sì <input type="checkbox"/> No foglio 65 strada adiac. part. 34	n. 2 cavi MT in <u>percorrenza</u> nella fascia di rispetto del corso senza nome (BV5609), tra loc. Le Maggiola Nord e Le Maggiola Ovest, Comune di San Giuliano Terme (PI)
I-3 attraversamento sotterraneo	Reticolo: <input checked="" type="checkbox"/> Sì <input type="checkbox"/> No Catastale: <input checked="" type="checkbox"/> Sì <input type="checkbox"/> No f. 65-52 strada adiac. part. 9-146	n. 2 cavi MT in <u>attraversamento in subalveo</u> , del Fosso del Gatano (BV5330), in loc. Gatano, Comune di San Giuliano Terme (PI)
I-4 percorrenza nella fascia di rispetto	Reticolo: <input checked="" type="checkbox"/> Sì <input type="checkbox"/> No Catastale: <input checked="" type="checkbox"/> Sì <input type="checkbox"/> No foglio 52 strada adiac. part. 121	n. 2 cavi MT in <u>percorrenza</u> nella fascia di rispetto dello Scolo di Cornazza (BV5321), in loc. San Martino Ulmiano, Comune di San Giuliano Terme (PI)
I-5 percorrenza nella fascia di rispetto	Reticolo: <input checked="" type="checkbox"/> Sì <input type="checkbox"/> No Catastale: <input type="checkbox"/> Sì <input checked="" type="checkbox"/> No foglio 52 strada adiac. part. 121	n. 2 cavi MT in <u>percorrenza</u> nella fascia di rispetto del corso senza nome (BV5244), in loc. San Martino Ulmiano, Comune di San Giuliano Terme (PI)
I-6 attraversamento sotterraneo	Reticolo: <input checked="" type="checkbox"/> Sì <input type="checkbox"/> No Catastale: <input checked="" type="checkbox"/> Sì <input type="checkbox"/> No foglio 53 strada adiac. part. 53	n. 2 cavi MT in <u>attraversamento in subalveo</u> , del Fosso Doppio (BV5365), in loc. San Martino Ulmiano, Comune di San Giuliano Terme (PI)
I-7 attraversamento sotterraneo	Reticolo: <input checked="" type="checkbox"/> Sì <input type="checkbox"/> No Catastale: <input checked="" type="checkbox"/> Sì <input type="checkbox"/> No foglio 53 strada adiac. part. 53	n. 2 cavi MT in <u>attraversamento in subalveo</u> , dell'Antifosso di Canova (BV5034), in loc. San Martino Ulmiano, Comune di San Giuliano Terme (PI)
I-8 percorrenza nella fascia di rispetto	Reticolo: <input checked="" type="checkbox"/> Sì <input type="checkbox"/> No Catastale: <input checked="" type="checkbox"/> Sì <input type="checkbox"/> No foglio 53 strada adiac. part. 50	n. 2 cavi MT in <u>percorrenza</u> nella fascia di rispetto del corso senza nome (BV5029), in loc. San Martino, Comune di San Giuliano Terme (PI)
I-9 percorrenza nella fascia di rispetto	Reticolo: <input checked="" type="checkbox"/> Sì <input type="checkbox"/> No Catastale: <input type="checkbox"/> Sì <input checked="" type="checkbox"/> No foglio 53 strada adiac. part. 32	n. 2 cavi MT in <u>percorrenza</u> nella fascia di rispetto del corso senza nome (BV5035), in loc. San Martino, Comune di San Giuliano Terme (PI)
I-10 attraversamento sotterraneo	Reticolo: <input checked="" type="checkbox"/> Sì <input type="checkbox"/> No Catastale: <input type="checkbox"/> Sì <input checked="" type="checkbox"/> No foglio 39 strada adiac. part. 350	n. 2 cavi MT in <u>attraversamento in subalveo</u> , del corso senza nome (BV5035), in loc. San Martino, Comune di San Giuliano Terme (PI)

PRESO ATTO che l'intervento prevede l'installazione di un elettrodotto con n. 2 cavi interrati MT che si svilupperà partendo dalla cabina secondaria "Cecchetti V. Lenin" ubicata nella traversa di via Lenin, in località San Martino, percorrerà in direzione nord gran parte di via Lenin fino a raggiungere la zona industriale in località San Martino Ulmiano e terminando il suo sviluppo alla Cabina Secondaria "Plus Italia", per una lunghezza complessiva di circa 2.850m.;

PRESO ATTO che il lavoro sarà eseguito mediante tecnologia NO-DIG e verranno realizzati degli scavi puntuali a sezione obbligata, necessari per il foro pilota e per il tiro della tubazione; i cavidotti, il cui interrimento sarà effettuato con sonda teleguidata, saranno posati ad una profondità minima di 1,5 m, tra l'alveo del corso d'acqua e l'estradosso superiore dei tubi (tutti i cavi elettrici MT verranno collocati all'interno di tubazioni distinte) e i conduttori sotterranei di Media Tensione

saranno del tipo tripolare ad elica visibile in alluminio, isolati in XLPE, nella formazione (n x mmq) 3x(1x185);

CONSIDERATO che il tecnico progettista ha attestato le condizioni di compatibilità idraulica dell'uso richiesto dell'area del demanio idrico, di cui all'art. 3 comma 5 della L.R. 41/18;

VISTA l'istruttoria presente agli atti del Settore;

DATO ATTO che il Responsabile del Procedimento è l'Ing. Francesco Scatena, nominato con Ordine di Servizio n. 23 del 25/11/2022 e che alla pratica idraulica è stato dato il n. 3638, pratica SIDIT n.1103/2023;

DATO ATTO che la concessione delle aree interessate può essere rilasciata con assegnazione diretta in quanto rientra tra quelle previste dall'art. 13 del Regolamento 60/R/2016 e successiva modifica;

VISTO in particolare l'art. 24, comma 6, del succitato Regolamento, ai sensi del quale la concessione è rilasciata senza il disciplinare, dando atto che il presente decreto contiene gli elementi essenziali e le clausole che regolano il rapporto giuridico tra Amministrazione concedente e concessionario;

RILEVATO che gli elaborati progettuali, quelli che descrivono l'esecuzione delle opere per la richiesta in oggetto ed ai quali si riferisce il presente provvedimento, sono agli atti del Settore;

RITENUTO, sulla base dell'esperita istruttoria, di stabilire in anni 19 (diciannove), a partire dalla data del presente atto, la durata della concessione che potrà essere rinnovata nei soli casi previsti dal Regolamento e con le modalità nel medesimo stabilite, esclusivamente a seguito di istanza da presentare almeno 30 giorni prima della scadenza del termine della concessione;

DATO ATTO che la richiesta presenta i requisiti per il rilascio della concessione, rispettando le prescrizioni di seguito riportate e le disposizioni disciplinate dal Capo VII del R.D 523/1904 e dalla normativa nazionale e regionale di riferimento;

PRESCRIZIONI:

- l'autorizzazione di cui al presente atto riguarda esclusivamente l'esecuzione delle opere indicate in premessa, per cui ogni variazione od ogni ulteriore opera o attività non indicata negli elaborati progettuali inoltrati, od altro comunque non previsto, dovrà essere sottoposto ad ulteriore esame di questo Settore per la nuova eventuale autorizzazione prima della loro esecuzione;
- i lavori dovranno iniziare entro 1 anno dalla data di rilascio del presente atto, pena la perdita di validità dello stesso. Nel caso in cui le opere non fossero ancora iniziate entro tale scadenza, l'autorizzazione deve essere considerata automaticamente decaduta senza ulteriore comunicazione da parte dello scrivente Ufficio;
- l'autorizzazione di cui al presente atto ha validità di anni 3, dalla data del presente atto, a pena di decadenza, senza ulteriori comunicazioni da parte dello scrivente Ufficio, salvo richiesta di rinnovo da presentarsi almeno 30 giorni prima della scadenza;
- le opere saranno eseguite a totale cura e spese del richiedente;
- il richiedente dovrà comunicare allo scrivente Settore la data di inizio e fine lavori con un anticipo di almeno 5 giorni, al fine di consentire eventuali accertamenti tesi a verificare la rispondenza tra quanto previsto e quanto realizzato e trasmettere, entro sessanta giorni dal termine dei lavori, copia della dichiarazione di rispondenza delle opere stesse a quanto

oggetto di autorizzazione e dell'avvenuto recepimento delle prescrizioni contenute nel presente atto;

- il richiedente, ai fini dell'esecuzione delle opere, è tenuto a munirsi di tutti i titoli abilitativi, autorizzativi e degli atti di assenso, comunque denominati, previsti dalle leggi vigenti;
- durante l'esecuzione dei lavori dovranno essere messi in atto tutti gli accorgimenti e le precauzioni necessarie affinché l'interferenza con la dinamica fluviale non determini aggravio di rischio idraulico ed in generale pericolo per l'incolumità delle persone e danni ai beni pubblici e privati;
- tutte le opere provvisorie occorrenti per l'esecuzione dei lavori dovranno ingombrare il meno possibile l'alveo dei corsi d'acqua ed in ogni caso dovranno essere rimosse a lavori ultimati e comunque prima del sopraggiungere delle piene;
- i lavori dovranno essere svolti in conformità alle disposizioni per la salvaguardia dell'ittio-fauna contenute e dovranno essere adottati tutti gli accorgimenti necessari al fine di evitare intorbidamenti che possano arrecare danno alla fauna ittica;
- al termine dei lavori dovrà essere ripristinato lo stato dei luoghi interessato dal cantiere e da occupazioni temporanee, anche in quelle aree che hanno visto il passaggio dei mezzi sia lungo le rive degli alvei che sulle viabilità di accesso;
- è vietato il transito per mezzi pesanti, in particolare su argini imbibiti;
- con il presente Decreto si intendono autorizzati, per tutta la durata della concessione, tutti gli interventi manutentivi ordinari che si rendessero necessari al corretto esercizio del bene concesso, nel rispetto comunque delle normative vigenti al momento;
- il concessionario dovrà comunicare preventivamente a questa Amministrazione la data d'inizio dei predetti lavori manutentivi e dovrà altresì presentare, a corredo di tale comunicazione, documentazione tecnica esplicativa;

il Concessionario si obbliga:

- ad assumere la custodia delle aree demaniali in concessione, oltreché delle opere realizzate, mantenendole in buono stato, preservandole dal pericolo di distruzione o danneggiamento, salvaguardandole da intrusioni e manomissioni da parte di soggetti non autorizzati;
- a porre in essere tutte le misure necessarie a garantire la stabilità nel tempo dei manufatti, anche in dipendenza del mutevole regime dei corsi d'acqua, previo ottenimento dell'autorizzazione dell'Amministrazione Concedente, dichiarando fin d'ora di non aver nulla a pretendere per qualsiasi danno eventualmente occorso alle opere oggetto di concessione ed agli utilizzatori, per effetto delle piene e dei fenomeni di dinamica fluviale;
- a consentire l'accesso al personale di vigilanza incaricato dalla Concedente, che potrà in ogni momento effettuare verifiche per accertare lo stato di manutenzione dell'area e impartire l'ordine di effettuare gli interventi eventualmente necessari, ad insindacabile giudizio della Concedente, per garantire il buon regime delle acque;
- a sollevare fin d'ora la Concedente da ogni onere e responsabilità per qualsiasi danno derivante alle persone ed alla proprietà pubblica e privata a seguito di inadeguata manutenzione o di inadeguata custodia del bene demaniale in concessione, assumendosi gli oneri del risarcimento;
- a rispettare le leggi ed i regolamenti ed ordinamenti di polizia urbana e di pubblica sicurezza, nonché la normativa in materia di polizia delle acque contenuta nel R.D. 523/1904 e nel R.D. 1775/1933, tenendo fin d'ora indenne la Concedente da ogni conseguenza determinata dalla inosservanza di essi;
- a non mutare la destinazione del bene in concessione, né apportarvi aggiunte, innovazioni o altro senza la preventiva autorizzazione della Concedente, prendendo atto che tutte le opere addizionali e di miglioria autorizzate resteranno acquisite al demanio senza che il

Concessionario possa avere diritto a rimborsi o indennizzi e che qualora il Concessionario esegua le predette opere senza autorizzazione sarà tenuto alla rimessa in pristino, a propria cura e spese, salvo che la Concedente non ritenga di mantenerle senza alcun onere a proprio carico; sarà tenuto inoltre al risarcimento degli eventuali danni;

- a non cedere né sub concedere, anche parzialmente, il bene oggetto di concessione;
- a tenere indenne la Concedente dalle spese necessarie per le opere di sistemazione delle aree pubbliche specificamente coinvolte dagli interventi di installazione e manutenzione e di ripristinare a regola d'arte le aree medesime nei tempi stabiliti;
- a ripristinare, a proprie spese i luoghi alla scadenza della concessione per decorrenza del termine di durata sotto indicato e in caso di revoca o rinuncia, fatta salva la facoltà della Concedente di acquisire le opere al demanio, senza oneri per l'Amministrazione;

Il Concessionario inoltre:

- rimane il solo ed unico responsabile agli effetti del risarcimento di tutti i danni che fossero arrecati alla proprietà privata, a cose o persone per effetto di quanto autorizzato e comunque tenendo indenne la Regione Toscana da qualsiasi responsabilità, anche giudiziale, per eventuali danni, reclami o molestie che potessero derivare dai lavori in oggetto;
- è obbligato, ai sensi dell'art. 2 del R.D. n.523/1904 ad eseguire a proprie spese e non appena ricevutane intimazione, tutte quelle varianti e modifiche, compresa anche l'eventuale demolizione delle opere stesse e la messa in pristino dello stato dei luoghi, che, a giudizio insindacabile dell'Autorità idraulica, si rendessero necessarie per garantire il buon regime idraulico o in seguito all'accertamento di effetti dannosi delle opere stesse o per le variate condizioni dei corsi d'acqua o per ogni altro pubblico interesse che potesse sopravvenire
- dovrà provvedere inoltre a ripristinare tempestivamente qualsiasi danno o guasto causato alle opere idrauliche ed ai corsi d'acqua in generale per effetto della presente autorizzazione, in conformità alle prescrizioni che saranno impartite dalla competente autorità idraulica;
- è tenuto alla osservanza delle disposizioni del R.D. 25/07/1904 n. 523 sulle opere idrauliche, nonché delle prescrizioni legislative e regolamentari vigenti, quali quelle concernenti la tutela delle acque pubbliche, dell'agricoltura, della fauna ittica, dell'industria, dell'igiene e della pubblica incolumità;

DATO ATTO che l'inadempimento da parte del Concessionario degli obblighi previsti dal presente Decreto di concessione, costituisce causa di decadenza, che si verifica anche nei casi di:

- a) violazione delle disposizioni e prescrizioni contenute in disposizioni legislative, regolamentari;
- b) violazione del divieto di cessione della concessione e di sub-concessione anche parziale dell'area;
- c) esecuzione dei lavori in difformità del progetto autorizzato. Prima di dichiarare la decadenza con apposito decreto, la Concedente comunicherà un termine non inferiore a 30 giorni entro il quale il Concessionario potrà presentare le proprie deduzioni;

RICORDATO che:

- al Concessionario dichiarato decaduto non spetterà alcun rimborso per le opere realizzate e per le spese sostenute;
- fatte salve le eventuali sanzioni di cui all'art. 9 della L.R. 80/2015, il Concessionario decaduto è soggetto all'obbligo di rilascio delle aree e al ripristino dei luoghi;
- nel caso di mancato rilascio è eseguito lo sfratto in via amministrativa;
- per quanto non espressamente previsto dal presente Decreto di Concessione si applicano le vigenti disposizioni, di legge e di regolamento, statali e regionali, ed in particolare il codice civile, la normativa concernente il buon regime delle acque, nonché l'igiene e la sicurezza pubblica, l'edilizia e l'urbanistica vigenti nel territorio dove i beni sono ubicati;

DATO ATTO che il Concedente potrà disporre, mediante atto amministrativo, la revoca della presente concessione in qualunque momento, con effetto immediato, qualora intervengano ragioni di regimazione idraulica dei corsi d'acqua interessati o che l'opera stessa sia in seguito giudicata incompatibile per il buon regime idraulico dei corsi d'acqua interessati o ragioni di pubblica utilità o per qualsiasi ragione di pubblico interesse;

DATO ATTO che il canone demaniale annuo è di euro 2.688,00, nel dettaglio così esemplificato:

Uso: 11 Attraversamento sotterraneo o utilizzando manufatti esistenti (lung. pari o inf. a 100m : 336€ per singolo attraversamento) - riduzione del 20% € 268,80 (art.29 c.5 Reg. 60/R) x 10 = €2.688,00;

DATO ATTO che la concessione demaniale è gravata dall' "Imposta regionale sulle concessioni statali per l'occupazione e l'uso dei beni del demanio e del patrimonio indisponibile dello Stato", dovuta per ogni anno di occupazione dell'area demaniale, istituita con L. 281/70, recepita dalla Regione Toscana con propria L.R. n. 2 del 30/12/1971 art. 1 e s.m. e i., commisurata con l'aliquota del 50% dell'importo del canone annuo, ai sensi della L.R. 74/2018;

CONSIDERATO che al soggetto richiedente, per il rilascio della concessione, sono state richieste con pec del 15/12/2022 (prot. 0486323) e del 07/02/2023 (prot n. 0066412), i seguenti importi, le cui ricevute di versamento sono state acquisite al protocollo con n. prot. 0061246 del 06/02/2023 e n. prot.0113994 del 03.03.2023:

- € 2. 570, 40 (duemilacinquecentosettanta/40) quale deposito cauzionale
- €1.024,75 (milleventiquattro/75) quale spese di registrazione
- € 2.688,00 (duemilaseicentottantotto/00) quale canone anno 2023
- € 117,60 (centodiciassette/60) quale conguaglio deposito cauzionale
- € 1.344,00 (milletrecentoquarantaquattro/00) quale imposta regionale 2023
- € 44,69 (quarantaquattro/69) quale conguaglio spese di registrazione

RILEVATO che l'inosservanza delle condizioni e prescrizioni cui è vincolato il presente provvedimento, al pari dell'inosservanza delle norme contenute nel Capo VII del R.D. 523/1904, comporterà denuncia all'Autorità Giudiziaria competente;

tutto ciò premesso e considerato,

DECRETA

1. di rilasciare a E-distribuzione S.p.A. (C.F. 05779711000), con sede legale in via Ombrone n.2 a Roma, la concessione e l'autorizzazione idraulica per la costruzione di un nuovo elettrodotto interrato MT (15kV), con attraversamenti in subalveo dei corsi d'acqua elencati in narrativa ed opere varie nelle relative fasce di rispetto, nel Comune di San Giuliano Terme (PI), come meglio descritto in narrativa e nella documentazione tecnica agli atti d'ufficio allegata alla pratica 3638 (sidit 1103/2023);

2. di autorizzare l'esecuzione delle opere, ai soli fini idraulici, ai sensi e per gli effetti dell'art. 93 del R.D. 523/1904 e dell'art. 3 comma 2 della L.R. 41/2018, descritte negli elaborati presentati a firma del geom. Matteo Rocchi;

3. di stabilire che i lavori, di cui alla presente autorizzazione, dovranno iniziare entro 1 anno dalla data di pubblicazione del presente decreto e che l'autorizzazione all'esecuzione dei lavori ha validità 3 anni, sempre a partire dalla data del presente decreto e che superati tali termini, ne decade

automaticamente la validità, senza necessità di ulteriori comunicazioni da parte di questo Settore, fatta salva la possibilità di motivata richiesta di rinnovo da parte del richiedente;

4. di disporre che la realizzazione delle opere sia sottoposta alle prescrizioni individuate in narrativa;

5 di stabilire che la concessione delle suddette aree avrà la durata di anni 19 (diciannove) anni, a decorrere dalla data del presente decreto, a fronte del pagamento del canone demaniale annuo pari ad euro 2.688,00, maggiorato dall'incremento annuale ISTAT e/o salvo future e diverse modifiche o rivalutazioni;

6. di dare atto che la concessione di cui al presente atto, è rilasciata ai soli fini di tutela delle opere idrauliche e del buon regime delle acque pubbliche, giusto l'art. 2 del R.D. 523/1904 e pertanto fa salvi e impregiudicati i diritti di terzi; il destinatario è tenuto a munirsi di tutti gli ulteriori titoli abilitativi e atti di assenso previsti dalle leggi vigenti;

7. dare atto che il richiedente è a conoscenza che, ferme restando le vigenti disposizioni urbanistiche del Comune interessato, in assenza della presente concessione/autorizzazione non possono iniziare i lavori;

8. di procedere alla registrazione fiscale del presente provvedimento, ai sensi dell'art. 2, parte II della Tariffa del D.P.R. 131/1986, considerato che l'ammontare dell'imposta proporzionale dovuta per l'intera durata della concessione, risulta superiore alla misura fissa di Euro 200,00;

9. di notificare il presente atto al richiedente tramite PEC (e-distribuzione@pec.e-distribuzione.it);

10. di dare atto che, avverso il presente provvedimento, è ammesso ricorso nei confronti dell'autorità giudiziaria competente, nei termini di legge.

IL DIRIGENTE



REGIONE TOSCANA

DIREZIONE DIFESA DEL SUOLO E PROTEZIONE CIVILE

SETTORE GENIO CIVILE TOSCANA NORD

Responsabile di settore Enzo DI CARLO

Incarico: DECR. DIRIG. CENTRO DIREZIONALE n. 8656 del 21-05-2021

Decreto non soggetto a controllo ai sensi della D.G.R. n. 553/2016

Numero adozione: 4854 - Data adozione: 14/03/2023

Oggetto: R.D. 523/1904, L.R. n. 41/2018. Pratica idraulica n. 2364, Sidit n. 408518/2020. Concessione di area demaniale di pertinenza del fosso Pettinaiola, nel comune di Montignoso (MS), occupata da un attraversamento stradale.

Il presente atto è pubblicato integralmente sul BURT ai sensi degli articoli 4, 5 e 5 bis della l.r. 23/2007 e sulla banca dati degli atti amministrativi della Giunta regionale ai sensi dell'art. 18 della l.r. 23/2007.

Data certificazione e pubblicazione in banca dati ai sensi L.R. 23/2007 e ss.mm.: 15/03/2023

Documento informatico firmato digitalmente ai sensi del testo unico D.P.R. 28 dicembre 2000, n. 445, del D.Lgs. 7 marzo 2005, n. 82 e norme collegate, il quale sostituisce il testo cartaceo e la firma autografa.

Numero interno di proposta: 2023AD005478

IL DIRIGENTE

VISTO il R.D. 523/1904 “Testo unico delle disposizioni di legge intorno alle opere idrauliche delle diverse categorie” e s.m.i.;

VISTA la L.R. 2/1971 " Istituzione dei tributi propri della Regione" emanata ai sensi dell'art. 2 della legge 16/05/1970 n. 281 con cui è istituita l'imposta regionale sulle concessioni statali per l'occupazione e l'uso dei beni del demanio e del patrimonio indisponibile dello Stato, situati nell'ambito territoriale della Regione, e s.m. e i.;

VISTA la L. 37/1994 “Norme per la tutela ambientale delle aree demaniali dei fiumi, torrenti, laghi e altre acque pubbliche”;

VISTO il D.Lgs 112/1998 "Conferimento di funzioni e compiti amministrativi dello Stato alle regioni ed agli enti locali", in attuazione del capo I della legge 15 marzo 1997, n. 59;

VISTO il D.Lgs. 152/2006 “Norme in materia ambientale”;

VISTA la L.R. 79/2012 “Nuova disciplina in materia di Consorzi di Bonifica. Modifiche alla L.R. 69/2008 e alla L.R.91/1998. Abrogazione della L.R. 34/1994” e ss.mm.ii.;

VISTA la L.R. 80/2015 "Norme in materia di difesa del suolo, tutela delle risorse idriche e tutela della costa e degli abitati costieri", ed in particolare l'art. 2 lett. i);

RICHIAMATA la D.G.R.T. 1341/2015 “Indirizzi operativi per lo svolgimento delle funzioni amministrative regionali in materia di difesa del suolo ai sensi dell'art. 9 comma 4) della L.R. 22/2015”;

RICHIAMATO il Decreto della Direzione Difesa del Suolo e Protezione Civile 463/2016 “Approvazione degli schemi di decreto per l'esercizio delle funzioni in materia di difesa del suolo e tutela della costa, di competenza della Direzione Difesa del suolo e Protezione Civile”;

RICHIAMATO il Regolamento emanato con DPGR 60/R/2016 “Regolamento in attuazione dell'articolo 5 della legge regionale 28 dicembre 2015 n. 80 “Norme in materia di difesa del suolo, tutela delle risorse idrica e tutela della costa e degli abitati costieri” recante disciplina del rilascio delle concessioni per l'utilizzo del demanio idrico e criteri per la determinazione dei canoni, e successiva modifica con regolamento emanato con D.P.G.R. 08/08/2017 n. 45/R;

VISTA la L.R. 41/2018 “Disposizioni in materia di rischio di alluvioni e di tutela dei corsi d'acqua in attuazione del decreto legislativo 23 febbraio 2010 n. 49 (Attuazione della direttiva 2007/6 0/CE relativa alla valutazione e alla gestione dei rischi di alluvioni) modifiche alla L.R. 80/2015 e alla L.R. 65/2014”;

RICHIAMATO il D.P.G.R. 42/R/2018 “Regolamento per lo svolgimento delle attività di polizia idraulica, polizia delle acque, e servizio di piena, in attuazione dell'articolo 5 della L.R. 28 dicembre 2015, n. 80 “Norme in materia di difesa del suolo, tutela delle risorse idrica e tutela della costa e degli abitati costieri”;

RICHIAMATA la D.G.R.T 1414/2018 “Disposizioni in materia di concessioni per l'occupazione del demanio idrico - Modifiche alla D.G.R.T. 888/2017”;

VISTA la L.R. 7/2020 “Disposizioni in materia di rischio alluvioni – Modifiche alla L.R. 41/2018”;

RICHIAMATA la D.C.R.T. 103/2022: "Modifiche al reticolo idrografico e di gestione di cui alla legge regionale 27 dicembre 2012 n. 79, approvato con deliberazione del Consiglio regionale 28 luglio 2021, n.81";

RICHIAMATA la D.C.R.T. 1219/2022 Aggiornamento dei canoni e degli indennizzi del demanio idrico al tasso di inflazione programmata per l'annualità 2022, ai sensi dell'articolo 6, comma 2 della L.R. 28 dicembre 2015 n. 80;

RICHIAMATA la D.G.R.T. 1555/2022 "Aggiornamento dei canoni per l'uso del demanio idrico ai sensi della l.r. n. 80/2015 e del d.p.g.r. n. 60/R/2016";

VISTA l'istanza inviata dal comune di Montignoso (C.F. 00100290451) con sede legale a Montignoso in via Fondaccio n. 11, 54038 in località San Vito-Cerreto a Montigno (MS), avente ad oggetto: "Prot. N.23802 del 21-12-2020-invio documentazione-concessione attraversamento stradale", acquisita agli atti di questo Settore con prot. n. 446415 del 21/12/2020, con la quale è stata trasmessa la seguente documentazione, a firma dello Studio di Ingegneria Dott. Ing. Nicola Croce e Prof. Ing. Pietro Croce:

- verifica idraulica del fosso pettinaiola
- relazione
- tav.1 (corografia, pianta e sezioni)
- tav.2 (stato attuale, progetto e sovrapposto);

DATO ATTO che il Comune di Montignoso ha corrisposto le indennità di occupazione pregresse, determinate in base all'allegato A alla delibera regionale di Giunta n.888/2017, unitamente all'imposta regionale per gli anni 2015, 2016, 2021 e 2022 richieste con pec n. prot. 71656 del 18.02.2021 e del 15.02.2023 (prot. 79798) e le cui attestazioni di pagamento sono pervenute con mail del 03.03.2023;

DATO ATTO che, ai sensi dell'art 31, c.4 bis del d.p.g.r. 60/R/2016, per gli Enti Pubblici Territoriali il pagamento della cauzione non è dovuto;

PRESO ATTO che l'istanza è stata inoltrata per il rilascio della concessione dell'area di m² 30, appartenente al Demanio dello Stato, di pertinenza del corso d'acqua denominato Fosso Pettinaiola (TN28723nel reticolo idraulico), identificata catastalmente al foglio Foglio 16 del comune di Montignoso (MS), occupata dall'attraversamento stradale di via Piedimonte;

PRESO ATTO che è previsto il rifacimento dell'attraversamento e, come risulta dalla convenzione, allegata all'istanza inoltrata, tra il Comune di Montignoso e la Campolonghi Italia s.p.a., le opere saranno realizzate dalla società, al fine della mitigazione della pericolosità idraulica sia nell'area adiacente, di proprietà privata, che della viabilità pubblica;

PRESO ATTO che l'attraversamento stradale della strada comunale via Piedimonte è sottodimensionato (tubazione del diametro di 800 mm.) ed è quindi prevista la sostituzione dello scatolare circolare con un adeguato scatolare carrabile 1,60m x 1,60m e di metri 15 di lunghezza; il nuovo scatolare sarà realizzato in collettori prefabbricati in c.a. vibrocentrifugato dimensionato per i carichi stradali e sarà protetto a monte e a valle da rivestimento di scogliera in massi ciclopici intasati con cls.;

RISCONTRATO che i calcoli idraulici svolti dall'Ing. Nicola Croce mostrano che il nuovo attraversamento risulta verificato per il deflusso di una piena con tempo di ritorno bicentenario con idoneo franco, in rispetto della normativa vigente (Cap. 5 delle NTC 2018) ;

CONSIDERATO che il tecnico progettista ha attestato le condizioni di compatibilità idraulica dell'uso richiesto dell'area del demanio idrico, di cui all'art. 3 comma 5 della L.R. 41/18;

VISTA l'istruttoria presente agli atti del Settore;

DATO ATTO che il Responsabile del Procedimento è l'Ing. Francesco Scatena, nominato con Ordine di servizio n. 23 del 25/11/2022 e che alla pratica idraulica è stato assegnato il n. 2364, pratica SIDIT n.408518/2020;

DATO ATTO che la concessione può essere rilasciata con assegnazione diretta in quanto rientra tra quelle previste dall'art. 13 del Regolamento 60/R/2016 e successiva modifica;

VISTO in particolare l'art. 24, comma 6, del succitato Regolamento, ai sensi del quale la concessione è rilasciata senza il disciplinare, dando atto che il presente decreto contiene gli elementi essenziali e le clausole che regolano il rapporto giuridico tra Amministrazione concedente e concessionario;

RILEVATO che gli elaborati progettuali, nella loro stesura finale, quelli che descrivono l'esecuzione delle opere per la richiesta in oggetto ed ai quali si riferisce il presente provvedimento, sono agli atti del Settore;

RITENUTO, sulla base dell'esperita istruttoria, di stabilire in 19 anni, a partire dalla data del presente atto, la durata della concessione che potrà essere rinnovata nei soli casi previsti dal Regolamento e con le modalità nel medesimo stabilite, esclusivamente a seguito di istanza da presentare almeno 30 giorni prima della scadenza del termine della concessione;

DATO ATTO che la richiesta presenta i requisiti per il rilascio della concessione, rispettando le prescrizioni di seguito riportate e le disposizioni disciplinate dal Capo VII del R.D 523/1904 e dalla normativa nazionale e regionale di riferimento;

PRESCRIZIONI:

- la presente autorizzazione riguarda esclusivamente l'esecuzione dei lavori indicati in premessa, per cui ogni variazione od ogni ulteriore opera o attività non indicata negli elaborati progettuali inoltrati, od altro comunque non previsto, dovrà essere sottoposto ad ulteriore esame di questo Settore, per la nuova eventuale autorizzazione prima della loro esecuzione;
- la presente autorizzazione ha la validità di 36 mesi, a partire dalla data del presente decreto, a pena di decadenza del presente atto senza ulteriori comunicazioni da parte dello scrivente ufficio;
- i lavori dovranno avere inizio entro 12 mesi dalla data del presente decreto;
- le opere saranno eseguite a totale cura e spese del richiedente;
- il richiedente dovrà comunicare allo scrivente Settore la data di inizio e fine lavori e le comunicazioni di cui sopra dovranno recare nell'oggetto il numero della pratica, il richiedente e dove si svolgono i lavori;

Il soggetto richiedente inoltre:

- rimane il solo ed unico responsabile agli effetti del risarcimento di tutti i danni che fossero arrecati alla proprietà privata, a cose o persone per effetto di quanto autorizzato e comunque tenendo indenne la Regione Toscana da qualsiasi responsabilità, anche giudiziale, per il mancato rispetto delle normative vigenti anche a tutela della salute e sicurezza nei luoghi di lavoro, per eventuali danni, reclami o molestie che potessero derivare dai lavori in oggetto;
- rimane il solo ed unico responsabile agli effetti del risarcimento di tutti i danni che potessero derivare per effetto della mancata ispezione, pulizia e manutenzione del tratto del corso d'acqua individuato nel reticolo idrografico;

-è obbligato, ai sensi dell'art.2 del R.D. n.523/1904 ad eseguire a proprie spese e non appena ricevutane intimazione, tutte quelle varianti e modifiche, compresa anche l'eventuale demolizione delle opere stesse e la messa in pristino dello stato dei luoghi, che, a giudizio insindacabile dell'Autorità idraulica, si rendessero necessarie per garantire il buon regime idraulico o in seguito all'accertamento di effetti dannosi delle opere stesse o per le variate condizioni del corso d'acqua o per ogni altro pubblico interesse che potesse sopravvenire;

-dovrà provvedere inoltre a ripristinare tempestivamente qualsiasi danno o guasto causato alle opere idrauliche ed al corso d'acqua in generale, per effetto della presente autorizzazione, in conformità alle prescrizioni che saranno impartite dalla competente autorità idraulica;

-è tenuto alla osservanza delle disposizioni del R.D. 25/07/1904 n. 523 sulle opere idrauliche, nonché delle prescrizioni legislative e regolamentari vigenti, quali quelle concernenti la tutela delle acque pubbliche, dell'agricoltura, della fauna ittica, dell'industria, dell'igiene e della pubblica incolumità;

-durante l'esecuzione dei lavori non dovrà essere mai impedito o ostacolato il regolare deflusso delle acque né essere mai ridotta l'efficienza idraulica del tratto di corso d'acqua interessato dai lavori;

-durante l'esecuzione dei lavori dovranno essere messi in atto tutti gli accorgimenti e le precauzioni necessarie affinché l'interferenza con la dinamica fluviale non determini aggravio di rischio idraulico ed in generale pericolo per l'incolumità delle persone e danni ai beni pubblici e privati;

-tutte le opere provvisorie occorrenti per l'esecuzione dei lavori dovranno ingombrare il meno possibile l'alveo del corso d'acqua ed in ogni caso dovranno essere rimosse a lavori ultimati e comunque prima del sopraggiungere delle piene;

-tutti i lavori dovranno essere eseguiti a perfetta regola d'arte secondo le normative, le specifiche e le linee guida esistenti per i materiali da costruzione e le modalità realizzative;

al termine dei lavori eventuali materiali di risulta dovranno essere allontanati dal cantiere e ripristinato lo stato dei luoghi;

-dovrà essere sempre garantito l'accesso all'alveo al personale del Genio Civile Toscana Nord od altro da tali Ente individuato, addetto alla vigilanza e alla manutenzione del corso d'acqua;

-i lavori che in qualsiasi modo interesseranno l'alveo del corso d'acqua dovranno essere eseguiti in condizioni meteorologiche favorevoli. E' fatto divieto di svolgere in occasione delle piene del Fosso di Pettinaiola ed in occasione di allerta meteo con codice giallo/arancione/rosso per criticità idrauliche, idrogeologiche, piogge intense e temporali diramato dalla Protezione Civile Regionale per la zona V Versilia;

-i lavori dovranno essere svolti in conformità alle disposizioni per la salvaguardia dell'ittiofauna contenute all'art 14 della legge regionale 3 gennaio 2005, n°7 e dovranno essere adottati tutti gli accorgimenti necessari al fine di evitare intorbidamenti che possano arrecare danno alla fauna ittica;

-al termine dei lavori dovrà essere ripristinato lo stato dei luoghi interessato dal cantiere e da occupazioni temporanee, comprensivo di tutte quelle aree che hanno visto il passaggio dei mezzi sia lungo le rive degli alvei che sulle viabilità di accesso;

-dovranno essere utilizzati preferibilmente mezzi d'opera leggeri;

- i lavori dovranno essere realizzati così come rappresentati negli elaborati grafici presenti;

il Concessionario si obbliga:

-ad osservare le condizioni stabilite nel presente provvedimento di concessione;

-ad assumere la custodia dell'area demaniale in concessione, oltre che dell'opera realizzata, mantenendola in buono stato, preservandola dal pericolo di distruzione o danneggiamento, salvaguardandola da intrusioni e manomissioni da parte di soggetti non autorizzati, a propria cura e spese;

- consentire l'accesso al personale di vigilanza incaricato dal Settore competente, al fine di verificare lo stato di manutenzione dell'area e individuare in capo al concessionario interventi eventualmente necessari per garantire il buon regime delle acque;
- sollevare la Regione Toscana da ogni onere e responsabilità per qualsiasi danno derivante alle persone ed alla proprietà pubblica e privata a seguito di inadeguata manutenzione o di inadeguata custodia dell'area, assumendosi gli oneri del risarcimento;
- rispettare le leggi ed i regolamenti ed ordinamenti di polizia urbana e di pubblica sicurezza, nonché la normativa in materia di polizia delle acque di cui al R.D. 523/1904, al R.D. 1775/1933, tenendo indenne la Regione da ogni conseguenza determinata dalla inosservanza di essi;
- non mutare la destinazione dell'area;
- assumere gli oneri di qualsiasi natura gravanti sul bene, ivi compresi gli oneri tributari;
- non cedere né sub concedere, neppure parzialmente, l'area oggetto di concessione;
- assume gli oneri di manutenzione ordinaria e straordinaria del bene e dell'area demaniale interessata, nonché dell'opera ivi presente

STABILITO che le opere addizionali e di miglioramento autorizzate saranno acquisite al Demanio senza che il concessionario possa avere diritto a rimborsi o indennizzi; qualora il concessionario esegua le predette opere senza autorizzazione, è tenuto alla rimessa in pristino, a propria cura e spese, fatte salve le sanzioni penali ai sensi della normativa vigente;

STABILITO che alla scadenza della concessione, per decorrenza del termine per, rinuncia, revoca o decadenza, il concessionario sarà obbligato a ripristinare, a proprie spese, l'area e i luoghi occupati nel termine assegnato nel provvedimento di concessione; qualora il concessionario non dovesse provvedere, sarà cura del Settore competente procedere con l'esecuzione d'ufficio, ai sensi del regio decreto 14 aprile 1910, n. 639, con diritto di rivalsa sul concessionario inadempiente. Il Settore competente, può d'ufficio o su istanza del concessionario valutare l'acquisizione al Demanio dei manufatti realizzati dal concessionario medesimo, qualora non derivi alcun onere per la Regione e, senza che possa essere riconosciuto alcun compenso o indennizzo a favore del concessionario;

DATO ATTO che il concessionario può rinunciare alla concessione anticipatamente, rispetto alla scadenza prevista nell'atto di concessione, previa presentazione di istanza al Concedente;

DATO ATTO che il Concedente può, con provvedimento motivato, revocare, sospendere o modificare anche parzialmente, in qualunque momento, la concessione, qualora intervengano ragioni di disciplina idraulica del corso d'acqua interessato o ragioni di pubblica utilità o di pubblico interesse;

DATO ATTO che il canone demaniale che il concessionario dovrà corrispondere alla Regione Toscana per l'occupazione della suddetta area, sarà determinato sulla base dell'allegato A alla d.g.r.t 1555/2022 "Aggiornamento dei canoni per l'uso del demanio idrico ai sensi della l.r. n. 80/2015 e del d.p.g.r. n. 60/R/2016";

RILEVATO che l'inosservanza delle condizioni e prescrizioni cui è vincolato il presente provvedimento, al pari dell'inosservanza delle norme contenute nel Capo VII del R.D. 523/1904, comporterà denuncia all'Autorità Giudiziaria competente;

tutto ciò premesso e considerato,

DECRETA

1. di rilasciare al Comune di Montignoso (C.F. 00100290451) con sede legale a Montignoso in via Fondaccio n. 11, in località San Vito-Cerreto a Montigno (MS), la concessione idraulica dell'area appartenente al Demanio dello Stato, di pertinenza del corso d'acqua denominato Fosso Pettinaiola (TN28723 nel reticolo idraulico), identificata catastalmente al foglio 16 del comune di Montignoso (MS), occupata dall'attraversamento stradale di via Piedimonte;

2 di stabilire in 19 anni la durata della presente concessione, a decorrere dalla data del presente decreto; superati tali termini ne decade automaticamente la validità, senza necessità di ulteriori comunicazioni da parte di questo Settore, fatta salva la possibilità di motivata richiesta di rinnovo da parte del concessionario;

3. di dare atto che la concessione di cui al presente atto, è rilasciata ai soli fini di tutela delle opere idrauliche e del buon regime delle acque pubbliche, giusto l'art. 2 del R.D. 523/1904 e pertanto fa salvi e impregiudicati i diritti di terzi; il destinatario è tenuto a munirsi di tutti gli ulteriori titoli abilitativi e atti di assenso previsti dalle leggi vigenti;

4. di dare atto che il canone che il Comune di Montignoso dovrà corrispondere annualmente alla Regione Toscana per l'occupazione dell'area oggetto della presente concessione sarà determinato sulla base dell'allegato A alla delibera regionale 1555/2022 e verrà aggiornato ogni dodici mesi mediante applicazione degli indici ISTAT relativi alla variazione del costo della vita;

5. di autorizzare l'esecuzione delle opere, ai soli fini idraulici, ai sensi e per gli effetti dell'art. 93 del R.D. 523/1904 e dell'art. 3 comma 2 della L.R. 41/2018, descritte negli elaborati presentati a firma del geom. Matteo Rocchi, allegati alla pratica n. 2364, pratica Sidit n. 408518/2020;

6. di stabilire che i lavori, di cui alla presente autorizzazione, dovranno iniziare entro 1 anno dalla data di pubblicazione del presente decreto e che l'autorizzazione all'esecuzione dei lavori ha validità 3 anni, sempre a partire dalla data del presente decreto e che superati tali termini, ne decade automaticamente la validità, senza necessità di ulteriori comunicazioni da parte di questo Settore, fatta salva la possibilità di motivata richiesta di rinnovo da parte del richiedente;

7. di disporre che la realizzazione delle opere sia sottoposta alle prescrizioni individuate in narrativa;

8. di notificare, per pec, il presente atto al Comune di Montignoso;

9. di dare atto che, avverso il presente provvedimento, è ammesso ricorso nei confronti dell'autorità giudiziaria competente, nei termini di legge.

IL DIRIGENTE



REGIONE TOSCANA

DIREZIONE DIFESA DEL SUOLO E PROTEZIONE CIVILE

SETTORE GENIO CIVILE VALDARNO SUPERIORE

Responsabile di settore Gennarino COSTABILE

Incarico: DECR. DIRIG. CENTRO DIREZIONALE n. 8656 del 21-05-2021

Decreto non soggetto a controllo ai sensi della D.G.R. n. 553/2016

Numero adozione: 4855 - Data adozione: 14/03/2023

Oggetto: R.D. 1775/33 - Regolamento Regione Toscana n. 61/r del 16/08/2016 e s.m.i. - Procedimento/Pratica SiDIT n. 6708/2022-458743/2020; Codice locale n. EM_433. - Variante sostanziale a Concessione preferenziale n. EM_433, di derivazione di acque pubbliche sotterranee, ad uso Agricolo, nel Comune di Montespertoli, Località ANSELMO.

Il presente atto è pubblicato integralmente sul BURT ai sensi degli articoli 4, 5 e 5 bis della l.r. 23/2007 e sulla banca dati degli atti amministrativi della Giunta regionale ai sensi dell'art.18 della l.r. 23/2007. E' escluso dalla pubblicazione l'allegato A nel rispetto dei limiti alla trasparenza posti dalla normativa statale.

Data certificazione e pubblicazione in banca dati ai sensi L.R. 23/2007 e ss.mm.: 15/03/2023

Documento informatico firmato digitalmente ai sensi del testo unico D.P.R. 28 dicembre 2000,n. 445, del D.Lgs. 7 marzo 2005, n. 82 e norme collegate, il quale sostituisce il testo cartaceo e la firma autografa.

Numero interno di proposta: 2023AD005531

IL DIRIGENTE

VISTO il R.D. 11 dicembre 1933 n. 1775 "Testo unico delle disposizioni sulle acque e impianti elettrici";

VISTA la L. 7 agosto 1990 n. 241 e ss. mm.ii.;

VISTO il D.Lgs 31 marzo 1998 n. 112 "Conferimento di funzioni e compiti amministrativi dello Stato alle regioni ed agli enti locali", in attuazione del capo I della legge 15 marzo 1997, n. 59;

VISTA la Deliberazione del Consiglio della Regione Toscana 25 gennaio 2005 n. 6 "Approvazione del piano di tutela delle acque";

VISTO il D.Lgs. 3 aprile 2006 n. 152 "Norme in materia ambientale";

VISTA la L.R. 3 marzo 2015 n. 22 "Riordino delle funzioni provinciali e attuazione della legge 7 aprile 2014 n. 56";

VISTA la L.R. 28 dicembre 2015 n. 80 "Norme in materia di difesa del suolo, tutela delle risorse idriche e tutela della costa e degli abitati costieri";

VISTI i regolamenti della Regione Toscana:

- 21 aprile 2015, n. 51/R "Regolamento di attuazione dell'articolo 11, comma 1, lettere e) ed f) della legge regionale 28 dicembre 2015 n. 80. Disciplina degli obblighi di misurazione delle portate e dei volumi dei prelievi e delle restituzioni di acqua pubblica e delle modalità di trasmissione dei risultati delle misurazioni";

- 16 agosto 2016, n. 61/R "Regolamento di attuazione dell'articolo 11, commi 1 e 2, della legge regionale 28 dicembre 2015 n. 80 (Norme in materia di difesa del suolo, tutela delle risorse idriche e tutela della costa e degli abitati costieri) recante disposizioni per l'utilizzo razionale della risorsa idrica e per la disciplina dei procedimenti di rilascio dei titoli concessori e autorizzatori per l'uso di acqua. Modifiche al D.P.G.R. 51/R/2015";

VISTA la delibera della Giunta regionale 21/01/2019 n. 58, pubblicata nel Burt il 30/01/2019, recante "Indirizzi di prima applicazione per la valutazione ambientale ex ante delle derivazioni idriche e l'individuazione del deflusso ecologico in relazione agli obiettivi di qualità ambientale definiti dai Piani di gestione delle Acque delle autorità di Distretto Idrografico ricadenti nel territorio della Regione Toscana";

VISTE le delibere della Giunta Regionale del 1 ottobre 2018 n. 1068 "Delibera di determinazione dei canoni sulle utilizzazioni delle acque per l'annualità 2018" e del 2 novembre 2022 n. 1219 "Aggiornamento dei canoni e degli indennizzi del demanio idrico al tasso di inflazione programmata per l'annualità 2022";

CONSIDERATO che con domanda in data 30-11-2022 al numero protocollo 463890 il richiedente Marchesi Frescobaldi Società Agricola S.r.L. con sede in Comune di Firenze, S. Spirito, n° 11, C.F. 01770300489, ha fatto richiesta di Variante sostanziale alla concessione preferenziale n. EM_433, di derivazione di acque pubbliche sotterranee da un pozzo esistente ubicato nel Comune di Montespertoli, su terreno di proprietà del richiedente, contraddistinto al N.C.T. al foglio n. 4, particella n. 221 ad uso AGRICOLO;

VISTA la relazione tecnica, allegata all'istanza, a firma del Geologo Dott. SCOTTI ALBERTO acquisita dalla Regione Toscana con prot. 463890 del 30/11/2022;

VISTI gli esiti dell'istruttoria svolta dall'Ufficio e le caratteristiche della derivazione che possono essere così sintetizzate:

- la quantità di acqua da derivare, sulla quale è calcolato il canone di concessione, è fissata in misura della

portata media di 0.27 l/s, per un fabbisogno di 8500 metri cubi annui, destinati ad uso AGRICOLO ;
CONSIDERATO CHE la società richiedente ha versato in data 06/03/2023 la somma di € 93,34 (novantatre *virgola* trentaquattro) tramite bonifico su C/C bancario IBAN IT41 X 07601 02800 001031581018 intestato a Regione Toscana, a titolo di cauzione a garanzia del pagamento del canone di concessione di derivazione d'acqua pubblica ai sensi dell'art. 60 della D.P.G.R. 61/R/2016 e della D.G.R.T. n. 1068/2018 e degli obblighi assunti con il disciplinare di concessione, somma che sarà restituita alla scadenza della concessione senza rinnovo;

DATO ATTO CHE il richiedente Marchesi Frescobaldi Società Agricola S.r.L. nella persona del legale rappresentante Sig. Frescobaldi Lamberto ha sottoscritto in data 06/03/2023 mediante apposizione di firma digitale il Disciplinare conservato agli atti e allegato al presente decreto per farne parte integrante e sostanziale (allegato A), contenente gli obblighi e le condizioni cui è vincolata la concessione di acque pubbliche di cui all'oggetto;

RITENUTA l'istanza presentata meritevole di approvazione;

DATO ATTO che il responsabile del procedimento amministrativo, ai sensi della Legge 241/1990 e s.m.i., è il titolare di posizione organizzativa "Procedure tecnico autorizzative in materia di acque", Ing. Carmelo Cacciatore;

DATO ATTO CHE l'imposta di bollo relativa al presente atto è stata regolarmente assolta;

Tutto ciò premesso e considerato

DECRETA

1. di rilasciare, entro i limiti di disponibilità dell'acqua e fatti salvi i diritti di terzi, al richiedente Marchesi Frescobaldi Società Agricola S.r.L. con sede in Comune di Firenze, S. Spirito, n° 11, C.F. 01770300489, la Variante sostanziale a Concessione preferenziale n. EM_433, di derivazione di acque pubbliche sotterranee da un pozzo esistente ubicato nel Comune di Montespertoli, su terreno di proprietà del richiedente, contraddistinto al N.C.T. al foglio n. 4, particella n. 221, per uso AGRICOLO, per una portata media di 0.27 l/s di acqua sulla base della quale sarà calcolato il canone di concessione;

2. di stabilire la durata della concessione in anni 20 con scadenza il 31/12/2043;

3. di approvare il Disciplinare sottoscritto in data 06/03/2023 conservato agli atti dell'ufficio scrivente e allegato al presente decreto per farne parte integrante e sostanziale (allegato A), contenente gli obblighi e le condizioni cui è vincolata la concessione di acque pubbliche di cui all'oggetto;

4. di dichiarare che gli obblighi derivanti dalla presente concessione sono regolati come stabilito nel Disciplinare di Concessione richiamato e approvato al precedente punto 3;

5. di dichiarare che ai sensi delle D.G.R. n. 1068/2018 e n. 1219/2022, il canone annuo è stabilito nella misura di € 93,34 (novantatre *virgola* trentaquattro);

6. di dichiarare che la Regione Toscana resta sollevata da ogni onere e responsabilità in dipendenza dell'attingimento, inclusi gli eventuali danni verso terzi e qualsiasi altro danno si possa verificare, durante l'esercizio della derivazione, alle persone ed alla proprietà pubblica e privata, che saranno in ogni caso posti a carico del Concessionario;

7. di trasmettere il presente provvedimento al Concessionario e al Comune di Montespertoli;

Avverso il presente provvedimento è ammesso ricorso nei confronti dell'autorità giudiziaria competente nei termini di legge.

IL DIRIGENTE

Allegati n. 1

A

ALLEGATO A

e6d7eedebc42bcd35d6b21944d2836d9618e3ac3da06ffd7823552a927368193



REGIONE TOSCANA

DIREZIONE DIFESA DEL SUOLO E PROTEZIONE CIVILE

SETTORE GENIO CIVILE TOSCANA NORD

Responsabile di settore Enzo DI CARLO

Incarico: DECR. DIRIG. CENTRO DIREZIONALE n. 8656 del 21-05-2021

Decreto non soggetto a controllo ai sensi della D.G.R. n. 553/2016

Numero adozione: 4871 - Data adozione: 14/03/2023

Oggetto: R.D. 523/1904, L. 37/1994, L.R. 80/2015, L.R. 41/2018. Pratica idraulica n. 3402, pratica Sidit 1071/2023. Concessione di aree demaniali di pertinenza del canale del Piaggione (codice TN12548), in località Bagni, nel Comune di Podenzana (MS) per realizzare due attraversamenti stradali e autorizzazione idraulica per rimuovere dei tratti tombati

Il presente atto è pubblicato integralmente sul BURT ai sensi degli articoli 4, 5 e 5 bis della l.r. 23/2007 e sulla banca dati degli atti amministrativi della Giunta regionale ai sensi dell'art.18 della l.r. 23/2007.

Data certificazione e pubblicazione in banca dati ai sensi L.R. 23/2007 e ss.mm.: 15/03/2023

Documento informatico firmato digitalmente ai sensi del testo unico D.P.R. 28 dicembre 2000, n. 445, del D.Lgs. 7 marzo 2005, n. 82 e norme collegate, il quale sostituisce il testo cartaceo e la firma autografa.

Numero interno di proposta: 2023AD005675

IL DIRIGENTE

VISTO il R.D. 523/1904 “Testo unico delle disposizioni di legge intorno alle opere idrauliche delle diverse categorie” e s.m.i.;

VISTA la L.R. 2/1971 " Istituzione dei tributi propri della Regione" emanata ai sensi dell'art. 2 della legge 16/05/1970 n. 281 con cui è istituita l'imposta regionale sulle concessioni statali per l'occupazione e l'uso dei beni del demanio e del patrimonio indisponibile dello Stato, situati nell'ambito territoriale della Regione, e s.m. e i.;

VISTA la L. 37/1994 “Norme per la tutela ambientale delle aree demaniali dei fiumi, torrenti, laghi e altre acque pubbliche”;

VISTO il D.Lgs 112/1998 "Conferimento di funzioni e compiti amministrativi dello Stato alle regioni ed agli enti locali”, in attuazione del capo I della legge 15 marzo 1997, n. 59;

VISTO il D.Lgs. 152/2006 “Norme in materia ambientale”;

VISTA la L.R. 79/2012 “Nuova disciplina in materia di Consorzi di Bonifica. Modifiche alla L.R. 69/2008 e alla L.R.91/1998. Abrogazione della L.R. 34/1994” e ss.mm.ii.;

VISTA la L.R. 80/2015 "Norme in materia di difesa del suolo, tutela delle risorse idriche e tutela della costa e degli abitati costieri", ed in particolare l'art. 2 lett. i);

RICHIAMATA la D.G.R.T. 1341/2015 “Indirizzi operativi per lo svolgimento delle funzioni amministrative regionali in materia di difesa del suolo ai sensi dell'art. 9 comma 4) della L.R. 22/2015”;

RICHIAMATO il Decreto della Direzione Difesa del Suolo e Protezione Civile 463/2016 “Approvazione degli schemi di decreto per l'esercizio delle funzioni in materia di difesa del suolo e tutela della costa, di competenza della Direzione Difesa del suolo e Protezione Civile”;

RICHIAMATA la D.G.R.T. 194/2016 di approvazione degli schemi tipo di disciplinare, come da D.G.R. 29 dicembre 2015 n. 1341 ed ulteriori disposizioni per istruttoria e rilascio;

RICHIAMATO il Regolamento emanato con DPGR 60/R/2016 “Regolamento in attuazione dell'articolo 5 della legge regionale 28 dicembre 2015 n. 80 “Norme in materia di difesa del suolo, tutela delle risorse idrica e tutela della costa e degli abitati costieri” recante disciplina del rilascio delle concessioni per l'utilizzo del demanio idrico e criteri per la determinazione dei canoni, e successiva modifica con regolamento emanato con D.P.G.R. 08/08/2017 n. 45/R;

VISTA la L.R. 41/2018 “Disposizioni in materia di rischio di alluvioni e di tutela dei corsi d'acqua in attuazione del decreto legislativo 23 febbraio 2010 n. 49 (Attuazione della direttiva 2007/60/CE relativa alla valutazione e alla gestione dei rischi di alluvioni) modifiche alla L.R. 80/2015 e alla L.R. 65/2014”;

RICHIAMATO il D.P.G.R. 42/R/2018 “Regolamento per lo svolgimento delle attività di polizia idraulica, polizia delle acque, e servizio di piena, in attuazione dell'articolo 5 della L.R. 28 dicembre 2015, n. 80 “Norme in materia di difesa del suolo, tutela delle risorse idrica e tutela della costa e degli abitati costieri”;

RICHIAMATA la D.G.R.T. 1414/2018 “Disposizioni in materia di concessioni per l'occupazione del demanio idrico - Modifiche alla D.G.R.T. 888/2017”;

VISTA la L.R. 7/2020 “Disposizioni in materia di rischio alluvioni – Modifiche alla L.R. 41/2018”;

RICHIAMATA la D.C.R.T. 103/2022: "Modifiche al reticolo idrografico e di gestione di cui alla legge regionale 27 dicembre 2012 n. 79, approvato con deliberazione del Consiglio regionale 28 luglio 2021, n.81”;

RICHIAMATA la D.C.R.T. 1219/2022 Aggiornamento dei canoni e degli indennizzi del demanio idrico al tasso di inflazione programmata per l'annualità 2022, ai sensi dell'articolo 6, comma 2 della L.R. 28 dicembre 2015 n. 80;

VISTA la D.G.R.T. 1555/2022 “Aggiornamento dei canoni per l'uso del demanio idrico ai sensi della l.r. n. 80/2015 e del d.p.g.r. n. 60/R/2016”;

VISTA l'istanza di concessione inviata dall'Ing. Silvia Lena per conto della Società Autostrada Ligure Toscana p.a. (SALT) C.F./P.I. 00140570466, di seguito denominata “concessionario”, con sede sociale a Lido di Camaiore (LU) in via Don Enrico Tazzoli n.9, acquisita agli atti di questo Settore con protocollo n°303096 del 01/08/2022, con la quale sono stati trasmessi i seguenti elaborati tecnici:

- relazione tecnica e documentazione fotografica
- relazione idraulica
- corografia-estratto catastale
- stato attuale planimetria
- stato attuale sez.+profilo
- stato di progetto-profilo e particolari
- stato di progetto-sovrapposto-sezioni trasversali
- sovrapposizione progetto-catasto
- sintesi verifica idraulica;

PRESO ATTO che SALT ha corrisposto a Regione Toscana, mediante bonifico bancario del 26.07.2022, € 316,00 (€ 300,00 di spese di istruttoria e € 16,00 di imposta di bollo per l'istanza);

PRESO ATTO che SALT con pec del 19/10/2022 (prot. n. 0398208) ha corrisposto a Regione Toscana i seguenti importi, richiesti con pec del 21/09/2022 (prot. 0359253):

€ 1.507,59 di canoni arretrati (dall'anno 2017 all'anno 2022) per aver occupato aree demaniali con tombature,

€ 251,18 di imposta regionale sui canoni (anni 2021 e 2022);

PRESO ATTO che SALT con pec del 23.02.2023 (prot. 0097709) ha corrisposto a Regione Toscana, i seguenti importi, richiesti con pec del 26/10/2022 (prot 0407966):

€ 500,00 di canone demaniale (anno 2023) per l'occupazione del Canale del Piaggione con un attraversamento per la strada di servizio e, in proiezione, col viadotto autostradale “Piaggione”;

€ 250,00 di imposta regionale sul canone 2023;

PRESO ATTO che SALT in data 22.02.2023 ha versato, mediante bonifici bancari, € 500,00 di cauzione, al fine di garantire la Regione Toscana in ordine al regolare pagamento del canone e al rimborso delle spese eventualmente anticipate e € 6.727,63 di deposito, a copertura delle spese di

ripristino dei luoghi, anche ai fini della rimozione delle opere realizzate, nonché a copertura delle spese per l'esecuzione di lavori eventualmente necessari;

PRESO ATTO che SALT ha corrisposto l'imposta di bollo per il presente decreto, con marca da bollo da €16,00 che presenta l'id.n. 01130432717457 e la data del 03.08.2022;

PRESO ATTO che SALT (ex Autocamionale della Cisa) ha realizzato negli anni Settanta, durante la costruzione dell'Autostrada A15, la via Calcinara chiamata anche "strada Bagni Collola" di servizio all'autostrada stessa e quindi la tombatura del Canale del Piaggione ormai sottodimensionata e non più necessaria e per la cui rimozione è chiesta l'autorizzazione idraulica;

PRESO ATTO che il progetto inoltrato, a firma del geol. Paolo Borzacca e dell'ing. Silvia Lena, prevede i seguenti interventi sul corso d'acqua:

- 1- Rimozione delle tubazioni in cls attualmente presenti tra le sezioni HEC-RAS 7 e 1, aventi diametro 75 cm, 100 cm, 120 cm;
- 2- Realizzazione di scogliere in massi ciclopici cementati tra le sezioni HEC- RAS 9 e 5.5, ovvero a monte del primo scatolare di progetto, per un tratto lungo circa 15.6 m.;
- 3- Posa in opera di scatolare prefabbricato di sezione interna pari 2.5 metri per 1.25 metri di altezza, per un tratto pari circa a 4.65 metri, per mantenere l'attraversamento di strada sterrata;
- 4- Realizzazione di scogliere in massi ciclopici cementati tra le sezioni HEC- RAS 5 e 3.5, ovvero a monte del secondo scatolare di progetto, per un tratto lungo circa 40 metri;
- 5- Posa in opera di scatolare prefabbricato di sezione interna pari 2.5 metri per 1.25 metri di altezza per un tratto pari circa a 6.30 metri, per mantenere l'attraversamento di strada sterrata;
- 6- Risagomatura e consolidamento sezione idraulica per il raccordo con sezione HECRAS 3 tramite scogliere in massi ciclopici per un tratto di circa 4.40 m;
- 7- Risagomatura sezione idraulica secondo le indicazioni di progetto, con sponde naturali, tra le sezioni HEC-RAS 3 e 1;

DATO ATTO che per la posa in opera del scatolare prefabbricato, per un tratto pari circa a 6.30 metri, dovrà essere occupata un'area demaniale per la quale è necessario il rilascio della concessione;

CONSIDERATO che il tecnico progettista ing. Silvia Lena ha attestato le condizioni di compatibilità idraulica dell'uso richiesto dell'area del demanio idrico, di cui all'art. 3 comma 5 della L.R. 41/18;

VISTA l'istruttoria presente agli atti del Settore;

DATO ATTO che il Responsabile del Procedimento è l'Ing. Francesco Scatena, nominato con Ordine di servizio n. 23 del 25/11/2022 e che alla pratica idraulica è stato assegnato il n. 3402, pratica Sidit 1071/2023;

DATO ATTO che la concessione può essere rilasciata con assegnazione diretta in quanto rientra tra quelle previste dall'art. 13 del Regolamento 60/R/2016 e successiva modifica;

VISTO in particolare l'art. 24, comma 6, del succitato Regolamento, ai sensi del quale la concessione è rilasciata senza il disciplinare, dando atto che il presente decreto contiene gli elementi essenziali e le clausole che regolano il rapporto giuridico tra Amministrazione concedente e concessionario;

RILEVATO che gli elaborati progettuali nella loro stesura finale, quelli che descrivono l'esecuzione delle opere per la richiesta in oggetto ed ai quali si riferisce il presente provvedimento, sono agli atti del Settore;

RITENUTO, sulla base dell'esperita istruttoria, di stabilire in 19 anni, a partire dalla data del presente atto, la durata della concessione che potrà essere rinnovata nei soli casi previsti dal Regolamento e con le modalità nel medesimo stabilite, esclusivamente a seguito di istanza da presentare almeno 30 giorni prima della scadenza del termine della concessione;

DATO ATTO che la richiesta presenta i requisiti per il rilascio della concessione, rispettando le prescrizioni di seguito riportate e le disposizioni disciplinate dal Capo VII del R.D 523/1904 e dalla normativa nazionale e regionale di riferimento;

PRESCRIZIONI

- i lavori dovranno iniziare entro 1 anno a partire dalla data del presente decreto;
- l'autorizzazione idraulica per realizzare i lavori avrà la durata di 3 anni, a partire alla data del presente decreto;
- durante l'esecuzione dei lavori non dovrà essere mai impedito o ostacolato il regolare deflusso delle acque né essere mai ridotta l'efficienza idraulica del tratto dei corsi d'acqua interessati dai lavori;
- durante l'esecuzione dei lavori dovranno essere messi in atto tutti gli accorgimenti e le precauzioni necessarie affinché l'interferenza con la dinamica fluviale non determini aggravio di rischio idraulico ed in generale pericolo per l'incolumità delle persone e danni ai beni pubblici e privati;
- tutte le opere provvisorie occorrenti per l'esecuzione dei lavori di manutenzione dovranno ingombrare il meno possibile l'alveo del corso d'acqua ed in ogni caso dovranno essere rimosse a lavori ultimati e comunque prima del sopraggiungere delle piene;
- tutti i lavori dovranno essere eseguiti a perfetta regola d'arte secondo le normative, le specifiche e le linee guida esistenti per i materiali da costruzione e le modalità realizzative;
- al termine dei lavori eventuali materiali di risulta dovranno essere allontanati dal cantiere e ripristinato lo stato dei luoghi;
- dovrà essere sempre garantito l'accesso all'alveo al personale del Genio Civile Toscana Nord od altro da tali Ente individuato, addetto alla vigilanza e alla manutenzione del corso d'acqua;
- i lavori che in qualsiasi modo interesseranno l'alveo del corso d'acqua dovranno essere eseguiti in condizioni meteorologiche favorevoli. E' fatto divieto di svolgere lavorazioni in occasione delle piene del corso d'acqua (TN12548) ed in occasione di allerta meteo con codice giallo/arancione/rosso per criticità idrauliche, idrogeologiche, piogge intense e temporali diramato dalla Protezione Civile Regionale per la zona Lunigiana (zona di allerta di riferimento per il Comune di Podenzana, come da delibera di giunta regionale n. 395 del 07/04/2015);
- lavori dovranno essere svolti in conformità alle disposizioni per la salvaguardia dell'ittiofauna contenute all'art 14 della legge regionale 3 gennaio 2005, n°7 e dovranno essere adottati tutti gli accorgimenti necessari al fine di evitare intorbidamenti che possano arrecare danno alla fauna ittica;
- al termine dei lavori dovrà essere ripristinato lo stato dei luoghi interessato dal cantiere e da occupazioni temporanee, comprensivo di tutte quelle aree che hanno visto il passaggio dei mezzi sia lungo le rive degli alvei che sulle viabilità di accesso;
- dovranno essere utilizzati preferibilmente mezzi d'opera leggeri;
- i lavori dovranno essere realizzati così come rappresentati negli elaborati grafici presentati.

il Concessionario si obbliga:

- ad assumere la custodia dell' area demaniali in concessione, oltreché dell' opera realizzata, mantenendola in buono stato, preservandole dal pericolo di distruzione o danneggiamento, salvaguardandole da intrusioni e manomissioni da parte di soggetti non autorizzati;
- a porre in essere tutte le misure necessarie a garantire la stabilità dell'opera, anche in dipendenza del mutevole regime del corso d'acqua, previo ottenimento dell'autorizzazione dell'Amministrazione Concedente, dichiarando fin d'ora di non aver nulla a pretendere per qualsiasi danno eventualmente occorso alle opere oggetto di concessione ed agli utilizzatori, per effetto delle piene e dei fenomeni di dinamica fluviale;
- a consentire l'accesso al personale di vigilanza incaricato dalla Concedente, che potrà in ogni momento effettuare verifiche per accertare lo stato di manutenzione dell' area e impartire l'ordine di effettuare gli interventi eventualmente necessari, ad insindacabile giudizio della Concedente, per garantire il buon regime delle acque;
- a sollevare fin d'ora la Concedente da ogni onere e responsabilità per qualsiasi danno derivante alle persone ed alla proprietà pubblica e privata a seguito di inadeguata manutenzione o di inadeguata custodia del bene demaniale in concessione, assumendosi gli oneri del risarcimento;
- a rispettare le leggi ed i regolamenti ed ordinamenti di polizia urbana e di pubblica sicurezza, nonché la normativa in materia di polizia delle acque contenuta nel R.D. 523/1904 e nel R.D. 1775/1933, tenendo fin d'ora indenne la Concedente da ogni conseguenza determinata dalla inosservanza di essi;
- a non mutare la destinazione del bene in concessione, né apportarvi aggiunte, innovazioni o altro senza la preventiva autorizzazione della Concedente, prendendo atto che tutte le opere addizionali e di miglioria autorizzate resteranno acquisite al demanio senza che il Concessionario possa avere diritto a rimborsi o indennizzi e che qualora il Concessionario esegua le predette opere senza autorizzazione sarà tenuto alla rimessa in pristino, a propria cura e spese, salvo che la Concedente non ritenga di mantenerle senza alcun onere a proprio carico; sarà tenuto inoltre al risarcimento degli eventuali danni;
- a non cedere né sub concedere, anche parzialmente, il bene oggetto di concessione;
- a tenere indenne la Concedente dalle spese necessarie per le opere di sistemazione delle aree pubbliche specificamente coinvolte dagli interventi di installazione e manutenzione e di ripristinare a regola d'arte le aree medesime nei tempi stabiliti;
- a ripristinare, a proprie spese i luoghi alla scadenza della concessione per decorrenza del termine di durata sotto indicato e in caso di revoca o rinuncia, fatta salva la facoltà della Concedente di acquisire le opere al demanio, senza oneri per l' Amministrazione;

Il Concessionario inoltre:

- rimane il solo ed unico responsabile agli effetti del risarcimento di tutti i danni che fossero arrecati alla proprietà privata, a cose o persone per effetto di quanto autorizzato e comunque tenendo indenne la Regione Toscana da qualsiasi responsabilità, anche giudiziale, per eventuali danni, reclami o molestie che potessero derivare dai lavori in oggetto;
- è obbligato, ai sensi dell'art. 2 del R.D. n.523/1904 ad eseguire a proprie spese e non appena ricevutane intimazione, tutte quelle varianti e modifiche, compresa anche l'eventuale demolizione dell' opera stessa e la messa in pristino dello stato dei luoghi, che, a giudizio insindacabile dell'Autorità idraulica, si rendessero necessarie per garantire il buon regime idraulico o in seguito all'accertamento di effetti dannosi delle opere stesse o per le variate condizioni del corso d'acqua o per ogni altro pubblico interesse che potesse sopravvenire;
- dovrà provvedere inoltre a ripristinare tempestivamente qualsiasi danno o guasto causato alle opere idrauliche ed al corso d'acqua in generale per effetto della presente autorizzazione, in conformità alle prescrizioni che saranno impartite dalla competente autorità idraulica;
- è tenuto alla osservanza delle disposizioni del R.D. 25/07/1904 n. 523 sulle opere idrauliche, nonché delle prescrizioni legislative e regolamentari vigenti, quali quelle concernenti la

tutela delle acque pubbliche, dell'agricoltura, della fauna ittica, dell'industria, dell'igiene e della pubblica incolumità;

DATO ATTO che con il presente decreto s'intendono autorizzati, per tutta la durata della concessione, tutti gli interventi manutentivi ordinari che si rendessero necessari al corretto esercizio del bene concesso, nel rispetto comunque delle normative vigenti al momento;

DATO ATTO che per gli eventuali lavori manutentivi futuri, SALT dovrà comunicare preventivamente a questa Amministrazione la data d'inizio e dovrà altresì presentare, a corredo di tale comunicazione, documentazione tecnica esplicativa;

DATO ATTO che l'inadempimento da parte del Concessionario degli obblighi previsti dal presente Decreto di concessione, costituisce causa di decadenza, che si verifica anche nei casi di:

- a) violazione delle disposizioni e prescrizioni contenute in disposizioni legislative, regolamentari;
- b) violazione del divieto di cessione della concessione e di sub-concessione anche parziale dell'area;
- c) esecuzione dei lavori in difformità del progetto autorizzato. Prima di dichiarare la decadenza con apposito decreto, la Concedente comunicherà un termine non inferiore a 30 giorni entro il quale il Concessionario potrà presentare le proprie deduzioni;

RICORDATO che:

- al Concessionario dichiarato decaduto non spetterà alcun rimborso per le opere realizzate e per le spese sostenute;
- fatte salve le eventuali sanzioni di cui all'art. 9 della L.R. 80/2015, il Concessionario decaduto è soggetto all'obbligo di rilascio delle aree e al ripristino dei luoghi;
- nel caso di mancato rilascio è eseguito lo sfratto in via amministrativa;
- per quanto non espressamente previsto dal presente Decreto di Concessione, si applicano le vigenti disposizioni, di legge e di regolamento, statali e regionali, ed in particolare il codice civile, la normativa concernente il buon regime delle acque, nonché l'igiene e la sicurezza pubblica, l'edilizia e l'urbanistica vigenti nel territorio dove i beni sono ubicati;

DATO ATTO che il canone demaniale annuo che SALT dovrà corrispondere annualmente alla Regione Toscana, per l'occupazione delle aree demaniali (mq 359), è di € 560,00 (di cui, per il tombino della strada di servizio – uso 3.4 tombatura ad uso viabilità pubblica, € 280,00 e per il viadotto autostradale A15 denominato Piaggione (in proiezione) - uso 5.2 viadotti per pubblica utilità, € 280,00);

RILEVATO che l'inosservanza delle condizioni e prescrizioni cui è vincolato il presente provvedimento, al pari dell'inosservanza delle norme contenute nel Capo VII del R.D. 523/1904, comporterà denuncia all'Autorità Giudiziaria competente;

tutto ciò premesso e considerato,

DECRETA

1. di rilasciare a Società Autostrada Ligure Toscana p.a. C.F./P.I. 00140570466, con sede sociale a Lido di Camaiore (LU) in via Don Enrico Tazzoli n.9, la concessione idraulica di aree demaniali di pertinenza del canale del Piaggione (codice TN12548), in località Bagni, nel comune di Podenzana (MS) per due attraversamenti stradali (tombino della strada di servizio da realizzare e viadotto autostradale A15 denominato Piaggione);

2 di stabilire in 19 anni la durata della presente concessione, a decorrere dalla data del presente decreto; superati tali termini ne decade automaticamente la validità, senza necessità di ulteriori comunicazioni da parte di questo Settore, fatta salva la possibilità di motivata richiesta di rinnovo da parte del richiedente;

3. di rilasciare l'autorizzazione idraulica, ai sensi dell'art. 3 comma 5 della legge regionale 24 luglio 2018, n°41, per realizzare tutte le lavorazioni elencate in narrativa e meglio descritte negli elaborati tecnici, agli atti d'ufficio, a firma del geol. Paolo Borzacca e dell'ing. Silvia Lena;

4. di stabilire che i lavori, di cui alla presente autorizzazione, dovranno iniziare entro 1 anno dalla data di pubblicazione del presente decreto e che l'autorizzazione all'esecuzione dei lavori ha validità 3 anni, dalla data del presente atto e che superati tali termini ne decade automaticamente la validità, senza necessità di ulteriori comunicazioni da parte di questo Settore, fatta salva la possibilità di motivata richiesta di rinnovo da parte del richiedente

5. di dare atto che la concessione di cui al presente atto, è rilasciata ai soli fini di tutela delle opere idrauliche e del buon regime delle acque pubbliche, giusto l'art. 2 del R.D. 523/1904 e pertanto fa salvi e impregiudicati i diritti di terzi; il destinatario è tenuto a munirsi di tutti gli ulteriori titoli abilitativi e atti di assenso previsti dalle leggi vigenti;

6. di dare atto che il canone che SALT dovrà corrispondere annualmente alla Regione Toscana, per l'occupazione delle aree oggetto della presente concessione, è di € 560,00, come stabilito dall'allegato A della deliberazione regionale 1555/2022;

7. di notificare per pec il presente atto a SALT e al geol. Paolo Borzacca e all'ing. Silvia Lena,

8. di dare atto che, avverso il presente provvedimento, è ammesso ricorso nei confronti dell'autorità giudiziaria competente, nei termini di legge.

IL DIRIGENTE



REGIONE TOSCANA

DIREZIONE DIFESA DEL SUOLO E PROTEZIONE CIVILE

SETTORE GENIO CIVILE TOSCANA NORD

Responsabile di settore Enzo DI CARLO

Incarico: DECR. DIRIG. CENTRO DIREZIONALE n. 8656 del 21-05-2021

Decreto non soggetto a controllo ai sensi della D.G.R. n. 553/2016

Numero adozione: 4879 - Data adozione: 14/03/2023

Oggetto: R.D. n. 1775/33 - conclusione positiva della Conferenza di servizi ex art.14 c.1, legge n.241/1990, in forma semplificata modalità asincrona, relativa alla domanda di concessione derivazione acqua in località Marina nel Comune di Massa (MS), pratica Sidit n. 143/2023 C.L. PC 1488/36-232.

Il presente atto è pubblicato integralmente sul BURT ai sensi degli articoli 4, 5 e 5 bis della l.r. 23/2007 e sulla banca dati degli atti amministrativi della Giunta regionale ai sensi dell'art.18 della l.r. 23/2007.

Data certificazione e pubblicazione in banca dati ai sensi L.R. 23/2007 e ss.mm.: 15/03/2023

Documento informatico firmato digitalmente ai sensi del testo unico D.P.R. 28 dicembre 2000, n. 445, del D.Lgs. 7 marzo 2005, n. 82 e norme collegate, il quale sostituisce il testo cartaceo e la firma autografa.

Numero interno di proposta: 2023AD005440

IL DIRIGENTE

VISTI:

- il R.D. 11/12/1933, n. 1775;
- la Legge n. 241/1990;
- il D.L.vo 31/03/1998, n. 112;
- la Deliberazione del Consiglio della Regione Toscana n. 6 del 25/01/2005 “Approvazione del piano di tutela delle acque”;
- la L.R. n. 40/2009;
- la L.R. n. 24 del 5 giugno 2012, “Norme per la gestione delle crisi idriche e idropotabili, modifiche alla l.r. 69/2011 ed alla l.r. 91/1998”;
- i regolamenti emanati dalla Regione Toscana di cui al D.P.G.R. 21/04/2015 n. 50/R/2015 e al D.P.G.R. 21/04/2015 n. 51/R/2015;
- la L.R. 28/12/2015, n. 80 “Norme in materia di difesa del suolo, tutela delle risorse idriche e tutela della costa e degli abitati costieri”;
- il D.P.G.R. 16 agosto 2016, n. 61/R “Regolamento di attuazione dell’articolo 11 commi 1 e 2 della legge regionale 28 dicembre 2015, n. 80 (norme in materia di difesa del suolo, tutela delle risorse idriche e tutela della costa e degli abitati costieri) recante disposizioni per l’utilizzo razionale della risorsa idrica e per la disciplina dei procedimenti di rilascio dei titoli concessori e autorizzatori per l’uso di acqua. Modifiche al d.p.g.r. 51/R/2015”;

VISTE le istanze di Banco BPM S.p.A., C.F.: 09722490969, con sede legale a Milano (MI) Piazza Filippo Meda n. 4: prot. n. 491380 del 19/12/2022, intesa ad ottenere la concessione per la derivazione di acque sotterranee ad uso civile (condizionamento), mediante pozzo esistente, e prot. n. 23591 del 13/01/2023 per la perforazione di un nuovo pozzo al fine della reimmissione in falda dell’acqua prelevata, in località Marina nel Comune di Massa (MS);

VISTA la comunicazione di avvio del procedimento effettuata con la pubblicazione dell’avviso della presentazione dell’istanza sul BURT n. 5 del 01/02/2023, all’albo pretorio del Comune di Massa per 15 giorni consecutivi a partire dal giorno 01/02/2023 e sul sito internet della Regione Toscana nella sezione <http://www.regione.toscana.it/-/avvisi-istruttoria-risorse-idriche>;

VISTA la nota del GCTN prot. n. 44749 del 26/01/2023 con cui è stata convocata la Conferenza di Servizi in forma semplificata modalità asincrona, invitando la Direzione Ambiente E Energia – Settore Autorizzazioni Uniche Ambientali, la Direzione Mobilità, Infrastrutture e Trasporto Pubblico Locale - Settore Miniere, ARPAT Dip.to Massa-Carrara e Comune di Massa;

CONSIDERATO che il giorno 25/02/2023 era il termine perentorio entro il quale le amministrazioni coinvolte dovevano rendere le proprie determinazioni relative alla decisione oggetto della Conferenza;

VISTI i seguenti contributi, allegati al presente decreto e parti integranti e sostanziali:

- nulla osta senza prescrizioni del Settore Miniere della Regione Toscana (prot. 55565 del 01/02/2023), denominato All. A;
- nota del Settore Autorizzazioni Ambientali della Regione Toscana (Prot. 65855 del 07/02/2023) con cui si precisa che il Proponente dovrà ottenere l’autorizzazione allo scarico delle acque impiegate nell’impianto e reimmesse in falda che, nel caso in questione, ai sensi dell’art. 4 c. 1 bis della L.R. 20/2006 (Norme per la Tutela delle acque dall’inquinamento), viene rilasciata nell’ambito dell’Autorizzazione Unica Ambientale di cui al DPR 59/2013, prima dell’attivazione e dell’esercizio dello scarico delle acque provenienti dall’impianto di scambio termico, denominato All. B;

DATO ATTO che con nota prot. n. 85805 del 17/02/2023 è stato comunicato al richiedente che dovrà provvedere a richiedere l'Autorizzazione allo scarico delle acque che vengono reimmesse in falda, ai sensi dell'art. 4, comma 1 bis della L.R. n. 20 del 31 maggio 2006 s.m.e i., presentando la domanda di Autorizzazione Unica Ambientale di cui al d.p.r. 59/2013;

VISTO il verbale della locale visita di istruttoria che si è svolta il giorno 07/03/2023;

CONSIDERATO che i lavori della Conferenza devono concludersi non oltre novanta giorni in quanto sono coinvolte amministrazioni preposte alla tutela ambientale e della salute dei cittadini, dalla data della prima riunione sopra indicata;

DATO ATTO che il responsabile del procedimento è il sottoscritto dirigente e che non sussiste, nei propri confronti, conflitto di interessi ai sensi dell'art. 6 bis della Legge 241/1990;

Tutto ciò premesso e considerato

DECRETA

1) DI CONCLUDERE positivamente la Conferenza di servizi ex art.14 c.1, legge n.241/1990, in forma semplificata modalità asincrona, come sopra indetta e svolta, che sostituisce ad ogni effetto tutti gli atti di assenso, comunque denominati, di competenza delle amministrazioni e dei gestori di beni e servizi pubblici interessati, riguardante le istanze presentate da Banco BPM S.p.A., C.F.: 09722490969, con sede legale nel Comune di Milano (MI) Piazza Filippo Meda n., prot. n. 491380 del 19/12/2022, intesa ad ottenere la concessione per la derivazione di acque sotterranee ad uso civile (condizionamento), mediante pozzo esistente e prot. n. 23591 del 13/01/2023 per la perforazione di un nuovo pozzo al fine della reimmissione in falda dell'acqua prelevata, in località Marina nel Comune di Massa (MS), pratica Sidit n. 143/2023 C.L. PC 1488/36-232;

2) DI ALLEGARE i pareri di cui al 6° capoverso della narrativa (All. A e All. B, parti integranti e sostanziali del presente decreto);

3) DI STABILIRE che, ai sensi dell'art. 21-quater della legge n. 241/90, i termini di efficacia del presente atto decorreranno dalla data di riconoscimento della concessione di derivazione;

4) DI DISPORRE che, ai fini di cui sopra, copia del presente decreto sia trasmessa in forma telematica alle Amministrazioni ed ai soggetti che per legge devono intervenire nel procedimento, ed ai soggetti nei confronti dei quali il provvedimento finale è destinato a produrre effetti diretti, ai loro rispettivi indirizzi;

5) DI DARE ATTO che avverso il presente decreto, entro 10 giorni dalla sua comunicazione, le amministrazioni preposte alla tutela ambientale, paesaggistico-territoriale, dei beni culturali o alla tutela della salute e della pubblica incolumità dei cittadini possono proporre opposizione al Presidente del Consiglio dei Ministri ai sensi dell'art. 14-quinquies, legge n. 241/1990; per le amministrazioni statali l'opposizione è proposta dal Ministro competente.

6) DI DARE ATTO che avverso il presente provvedimento è ammesso ricorso all'Autorità Giudiziaria competente nei termini di Legge;

7) DI DARE ATTO che gli atti inerenti il procedimento sono depositati presso il Genio Civile Toscana Nord – sede di Lucca, accessibili da parte di chiunque vi abbia interesse secondo le modalità ed i limiti previsti dalle vigenti norme in materia di accesso ai documenti amministrativi.

IL DIRIGENTE

Allegati n. 2

- A* *parere Miniere*
99023b4e80913acbea12243aa3a09c54a6303cffc72d03c24f66fcff6b2a74a1
- B* *parere aut. amb.*
7fa8936a2bc639377c421c24dbddc18cbc771701aff32151322c988d77e7c628



REGIONE TOSCANA
Giunta Regionale

**Direzione Mobilità, Infrastrutture
e Trasporto Pubblico Locale**

Settore Miniere

AOO GRT Prot. N /L.60.30.70
Da citare nella risposta

Data

Allegati

Risposta al foglio del n.

**Alla Regione Toscana
Direzione Difesa del Suolo e Protezione Civile
Settore Genio Civile Toscana Nord**

Oggetto: Avviso di indizione Conferenza di servizi istruttoria ex art. 14, c. 1, legge n. 241/1990 - Forma semplificata modalità asincrona - Codice Pratica: PC 1488/36-232 - Richiedente: Banco BPM S.p.A. - sede di Massa (MS) - Istanze per il rilascio della concessione per la derivazione di acque sotterranee mediante pozzo esistente ad uso geotermico e per l'autorizzazione alla perforazione di un nuovo pozzo per la reimmissione in falda, in località Marina nel Comune di Massa (MS).

Facendo seguito alla nota di codesto Settore in merito all'oggetto, si fa presente che per quanto di competenza mineraria, nulla osta a quanto richiesto.

Cordiali saluti.

Il Dirigente
Ing. Fignani Alessandro



REGIONE TOSCANA
Giunta Regionale

Direzione Ambiente e Energia
SETTORE AUTORIZZAZIONI UNICHE AMBIENTALI

AOO GRT Prot. n.

Data

Da citare nella risposta

Allegati

Risposta al foglio del

OGGETTO: Indizione Conferenza di servizi istruttoria ex art. 14, c. 1, legge n. 241/1990 – Forma semplificata modalità asincrona - Codice Pratica: PC 1488/36-232 - Richiedente: Banco BPM S.p.A. - sede di Massa (MS) - Istanze per il rilascio della concessione per la derivazione di acque sotterranee mediante pozzo esistente ad uso geotermico e per l'autorizzazione alla perforazione di un nuovo pozzo per la reimmissione in falda, in località Marina nel Comune di Massa (MS). Comunicazioni.

Riferimento interno

Al Genio Civile Toscana Nord

prot. n.44749 del 26/01/2023

p.c.

Al Settore Miniere

In riferimento alla indizione della conferenza di servizi istruttoria relativa all'istanza in oggetto ed alla relativa richiesta di espressione del contributo di competenza, si comunica quanto segue.

L'istanza presentata è inerente la concessione di acque pubbliche, da parte di "Banco BPM S.p.A.", derivanti dallo sfruttamento di pozzo di captazione esistente al fine di utilizzare la risorsa idrica sotterranea in un impianto di scambio termico a pompa di calore, a circuito aperto. La documentazione tecnica indica che le acque emunte dal pozzo ed utilizzate nell'impianto, saranno poi reimmesse nell'acquifero di provenienza, attraverso un altro pozzo di nuova realizzazione, dedicato allo scopo.

Tale soluzione impiantistica determina, ai sensi dell'art. 104 c. 2 del D.Lgs. 152/2006, la necessità, da parte del proponente, di richiedere ed ottenere l'autorizzazione allo scarico delle acque impiegate nell'impianto e reimmesse nella falda che, nel caso in questione, ai sensi di quanto previsto dall'art. 4 c. 1 bis della L.R. 20/2006 (*Norme per la Tutela delle acque dall'inquinamento*), viene rilasciata nell'ambito dell'Autorizzazione Unica Ambientale di cui al DPR 59/2013, di competenza dello scrivente Settore.

Preso atto che l'istanza non contiene la richiesta di autorizzazione allo scarico, né la modulistica e la documentazione tecnica inerente le sopracitate competenze autorizzative, si ritiene di non poter fornire il proprio contributo, in termini di rilascio di autorizzazioni, in questa fase del procedimento.

Premesso che ai sensi della LR 20/2006, art. 5 ter, c. 3, l'autorizzazione allo scarico viene rilasciata nell'ambito del procedimento di concessione di derivazione, si fa presente che la stessa autorizzazione, dovrà comunque essere richiesta ed ottenuta, nell'ambito dell'AUA di cui al DPR 59/2013, prima dell'attivazione e dell'esercizio dello scarico delle acque provenienti dall'impianto di scambio termico.

Il referente per la presente è il responsabile di P.O. Dr. Davide Casini, tel. 0554386277, mail: davide.casini@regione.toscana.it.

Distinti saluti.

Il Dirigente

Dott.ssa Simona Migliorini

/DC

www.regione.toscana.it
www.rete.toscana.it

simona.migliorini@regione.toscana.it
davide.casini@regione.toscana.it
53100 Siena, Via Massetana Romana 106
Tel. 0554386277



REGIONE TOSCANA

DIREZIONE DIFESA DEL SUOLO E PROTEZIONE CIVILE

SETTORE GENIO CIVILE TOSCANA NORD

Responsabile di settore Enzo DI CARLO

Incarico: DECR. DIRIG. CENTRO DIREZIONALE n. 8656 del 21-05-2021

Decreto non soggetto a controllo ai sensi della D.G.R. n. 553/2016

Numero adozione: 4881 - Data adozione: 14/03/2023

Oggetto: R.D. 523/1904 - L.37/1994 - L.R. 41/2018 - Pratica idraulica n. 3255 - Pratica SIDIT n. 451/2023. Concessione ed Autorizzazione idraulica per demolizione di linea aerea esistente BT e costruzione di nuovi elettrodotti sotterranei MT e BT in quattro attraversamenti interrati e posa in opera di nuovi armadi stradali e percorrenza con linea interrata BT e MT nella fascia di rispetto del corso d'acqua Rio del Giardinaccio (TN43350) in via Martiri di S. Anna e Strada Comunale di Capriglia nel Comune di Pietrasanta (LU).

Il presente atto è pubblicato integralmente sul BURT ai sensi degli articoli 4, 5 e 5 bis della l.r. 23/2007 e sulla banca dati degli atti amministrativi della Giunta regionale ai sensi dell'art.18 della l.r. 23/2007.

Data certificazione e pubblicazione in banca dati ai sensi L.R. 23/2007 e ss.mm.: 15/03/2023

Documento informatico firmato digitalmente ai sensi del testo unico D.P.R. 28 dicembre 2000, n. 445, del D.Lgs. 7 marzo 2005, n. 82 e norme collegate, il quale sostituisce il testo cartaceo e la firma autografa.

Numero interno di proposta: 2023AD005652

IL DIRIGENTE

VISTO il R.D. 523/1904 “Testo unico delle disposizioni di legge intorno alle opere idrauliche delle diverse categorie” e s.m.i.;

VISTA la L. 37/94 “Norme per la tutela ambientale delle aree demaniali dei fiumi, torrenti, laghi e altre acque pubbliche”;

VISTA la L.R. 79/2012 “Nuova disciplina in materia di consorzi di bonifica. Modifiche alla L.R. 69/2008 e alla L.R. 91/1998. Abrogazione della L.R. 34/1994”;

VISTA la L.R. 80/2015 "Norme in materia di difesa del suolo, tutela delle risorse idriche e tutela della costa e degli abitati costieri", ed in particolare l'art. 2 lett. i);

VISTA la L.R. 41/2018 “Disposizioni in materia di rischio di alluvioni e di tutela dei corsi d’acqua in attuazione del decreto legislativo 23 febbraio 2010, n. 49 (Attuazione della direttiva 2007/60/CE relativa alla valutazione e alla gestione dei rischi di alluvioni). Modifiche alla L.R. 80/2015 e alla L.R. 65/2014”;

RICHIAMATO il Regolamento emanato con D.P.G.R. 12 agosto 2016 n. 60/R “Regolamento in attuazione dell’articolo 5 della Legge Regionale 28 dicembre 2015 n. 80 “Norme in materia di difesa del suolo, tutela delle risorse idrica e tutela della costa e degli abitati costieri” recante disciplina del rilascio delle concessioni per l’utilizzo del demanio idrico e criteri per la determinazione dei canoni, e successiva modifica con regolamento emanato con D.P.G.R. 08/08/2017 n. 45/R;

VISTA la D.G.R.T. n. 1414 del 17/12/2018 – Disposizioni in materia di concessioni per l’occupazione del Demanio idrico – Modifiche alla D.G.R.T. 888/2017 “Determinazione dei canoni per l’uso del demanio idrico”;

RICHIAMATO il D.P.G.R. 42/R del 25/07/2018 “Regolamento per lo svolgimento delle attività di polizia idraulica, polizia delle acque, e servizio di piena, in attuazione dell'articolo 5 della Legge Regionale 28 dicembre 2015, n. 80 (Norme in materia di difesa del suolo, tutela delle risorse idrica e tutela della costa e degli abitati costieri)”;

VISTA la D.G.R.T. n. 1219 del 02/11/2022 “Aggiornamento dei canoni e degli indennizzi del demanio idrico al tasso di inflazione programmata per l’annualità 2022, ai sensi dell'articolo 6, comma 2 della L.R. 28 dicembre 2015 n. 80 ”;

VISTA la D.C.R.T. n. 103 del 06/12/2022: "Modifiche al reticolo idrografico e di gestione di cui alla legge regionale 27 dicembre 2012 n. 79, approvato con deliberazione del Consiglio regionale 28 luglio 2021, n.81.”;

VISTA la D.G.R.T. n. 1555 del 27/12/2022 “Aggiornamento dei canoni per l'uso del demanio idrico ai sensi della l.r. n. 80/2015 e del d.p.g.r. n. 60/R/2016 ”;

VISTA l’istanza, sia di Concessione idraulica, presentata dalla Società E-Distribuzione S.p.A. con sede legale in via Ombrone n. 2 Roma, codice fiscale/partita IVA 05779711000, per la demolizione di linea BT esistente e l’attraversamento interrato del corso d’acqua Rio del Giardinaccio (TN43350) che di Autorizzazione per lo svolgimento dei lavori di posa in opera di nuovi armadi

stradali e percorrenza con linea interrata BT e MT nella fascia di rispetto del corso d'acqua Rio del Giardinaccio (TN43350) in via Martiri di S. Anna e Strada Comunale di Capriglia nel Comune di Pietrasanta (LU) recepita al protocollo Regionale AOOGR al n. 205506 del 19/05/2022 con la quale è stata trasmessa la documentazione progettuale costituita dai seguenti elaborati a firma dell'Ing. Iacopo Giusti iscritto all'Ordine degli Ingegneri della Provincia di Pistoia al n. 1235:

- Piano Tecnico con relazione tecnica descrittiva, corografia, CTR e catastale, sezioni fluviali, sezioni posa interrata, documentazione fotografica, schede tecniche;
- dichiarazione ex art. 1 comma 6 L.R. 21/2012;
- dichiarazione ex L.R. 41/2018;

Elenco documentazione integrativa/sostitutiva pervenuta con nota prot. n. 275517 del 08/07/2022:

- Piano Tecnico con relazione tecnica descrittiva, corografia, CTR e catastale, sezioni fluviali, sezioni posa interrata, documentazione fotografica, schede tecniche;

DATO ATTO che la richiesta è volta ad ottenere l'uso a titolo esclusivo e temporaneo dell'area appartenente al Demanio dello Stato – Ramo idrico di pertinenza del corso d'acqua Rio del Giardinaccio (TN43350), relativa ai lavori di demolizione di linea BT esistente e lavori di posa in opera di nuovi armadi stradali e percorrenza con linea interrata BT e MT nella fascia di rispetto del corso d'acqua di cui sopra in via Martiri di S. Anna e Strada Comunale di Capriglia nel Comune di Pietrasanta (LU), le cui interferenze idrauliche sono elencate nell'allegato A, facente parte integrante e sostanziale del presente atto;

DATO ATTO che da verifiche effettuate con istruttoria preliminare, l'elettrodotto BT, dichiarato come esistente negli elaborati tecnici pervenuti, è risultato interferente con il corso d'acqua demaniale iscritto nel Reticolo idrografico regionale (Rio del Giardinaccio - TN43350) per il quale non si riscontrano le relative concessioni idrauliche;

TENUTO CONTO della nota prot. n. 0280986 del 13/07/2022 mediante la quale veniva comunicata l'improcedibilità della istanza di cui sopra per occupazione senza titolo e la relativa richiesta di corrispondere le seguenti somme arretrate: € 82,41 (euro ottantadue/41) quale indennità occupazione arretrata più interessi (anni 2017-2021), € 16,39 (euro sedici/39) per canone anno 2022, € 8,26 (euro otto/26) per imposta regionale arretrata più interessi (anno 2021) ed € 8,20 (euro otto/26) per imposta regionale anno 2022;

DATO ATTO che il richiedente ha provveduto in data 24/07/2022 ad effettuare il versamento su conto IBAN IT41 X076 0102 8000 0103 1581 018 di:

- € 82,41 (euro ottantadue/41) quale indennità occupazione arretrata più interessi (anni 2017-2021);
- € 16,39 (euro sedici/39) per canone anno 2022;

DATO ATTO che il richiedente ha provveduto in data 24/07/2022 ad effettuare il versamento su conto IBAN IT70J0760102800000011899580 di:

- € 8,26 (euro otto/26) per imposta regionale arretrata più interessi (anno 2021);
- € 8,20 (euro otto/26) per imposta regionale anno 2022;

PRESO ATTO che il richiedente ha provveduto al versamento di € 100,00 (euro cento/00), per oneri istruttori ed aver assolto alla imposta di bollo da € 16,00 (sedici/00) sulla domanda tramite Aut. AdE 133874/1999 del 09/01/2023 come da comunicazione acquisita con prot. n. 0205506 del 19/05/2022 ;

DATO ATTO che il Responsabile del Procedimento è l'Ing. Francesco Scatena, nominato con Ordine di servizio n. 23 del 25/11/2022;

CONSIDERATO che il tecnico progettista ha attestato le condizioni di compatibilità idraulica dell'uso richiesto dell'area del demanio idrico, di cui all'art. 3 comma 5 della L.R. 41/18;

DATO ATTO che la concessione dell'area demaniale può essere assentita con assegnazione diretta in quanto rientra tra quelle previste dall'art. 13 del Regolamento 60/R/2016 e successiva modifica;

VISTO in particolare l'art. 24 comma 6 del succitato Regolamento, ai sensi del quale la Concessione è rilasciata senza il disciplinare, dando atto che il presente decreto contiene gli elementi essenziali e le clausole che regolano il rapporto giuridico tra la Regione Toscana, in qualità di Amministrazione concedente (di seguito denominata "Concedente") e Concessionario;

RILEVATO che gli elaborati progettuali nella loro stesura finale, quelli che descrivono l'esecuzione delle opere per la richiesta in oggetto, ed ai quali si riferisce il seguente atto sono quelli sopra riportati e che, a seguito della verifica della completezza della documentazione, è stato assegnato alla Pratica idraulica il n. 3255 – Pratica SIDIT n.451/2023;

CONSIDERATO che:

- gli interventi previsti rientrano tra quelli autorizzabili ai sensi dell'art. 3 comma 2 della L.R. 41/2018;
- il progetto delle opere in oggetto presenta i requisiti per essere autorizzato con le prescrizioni di seguito riportate;
- la realizzazione dei lavori in oggetto è disciplinata dal Capo VII del R.D 523/1904 e dalla normativa regionale di riferimento;

DATO ATTO che, nella realizzazione delle opere dovranno essere osservate le prescrizioni tecniche e prescrizioni generali di seguito riportate e le disposizioni disciplinate dal Capo VII del RD. 523/1904 e dalla normativa nazionale e regionale di riferimento:

PRESCRIZIONI TECNICHE:

- durante l'esecuzione dei lavori non dovrà essere mai impedito o ostacolato il regolare deflusso delle acque né essere mai ridotta l'efficienza idraulica del tratto di corso d'acqua interessato dai lavori;
- durante l'esecuzione dei lavori dovranno essere messi in atto tutti gli accorgimenti e le precauzioni necessarie affinché l'interferenza con la dinamica fluviale non determini aggravio di rischio idraulico ed in generale pericolo per l'incolumità delle persone e danni ai beni pubblici e privati;
- tutte le opere provvisorie occorrenti per l'esecuzione dei lavori dovranno ingombrare il meno possibile l'alveo del corso d'acqua ed in ogni caso dovranno essere rimosse a lavori ultimati e comunque prima del sopraggiungere delle piene;
- tutti i lavori dovranno essere eseguiti a perfetta regola d'arte secondo le normative, le specifiche e le linee guida esistenti per i materiali da costruzione e le modalità realizzative. Le opere finite dovranno risultare conformi ai disegni esaminati e visti (solo se è stato trasmesso il cartaceo);
- al termine dei lavori eventuali materiali di risulta dovranno essere allontanati dal cantiere e ripristinato lo stato dei luoghi;
- dovrà essere sempre garantito l'accesso all'alveo al personale di vigilanza del Genio Civile Toscana Nord od altro da tali Enti individuati, addetto alla vigilanza e alla manutenzione del corso d'acqua;
- i lavori che in qualsiasi modo interesseranno l'alveo del corso d'acqua dovranno essere eseguiti in condizioni meteorologiche favorevoli;

- i lavori dovranno essere svolti in conformità alle disposizioni per la salvaguardia dell'ittiofauna contenute e dovranno essere adottati tutti gli accorgimenti necessari al fine di evitare intorbidamenti che possano arrecare danno alla fauna ittica;
- prescrizioni sul taglio di alberature : eventuali autorizzazioni dovranno essere ottenute a cura del richiedente;
- al termine dei lavori dovrà essere ripristinato lo stato dei luoghi interessato dal cantiere e da occupazioni temporanee, comprensivo di tutte quelle aree che hanno visto il passaggio dei mezzi sia lungo le rive degli alvei che sulle viabilità di accesso;
- i lavori dovranno essere realizzati così come rappresentati negli elaborati grafici presenti;

PRESCRIZIONI GENERALI:

- la concessione di cui al presente atto riguarda esclusivamente l'esecuzione delle opere indicate in premessa, per cui ogni variazione od ogni ulteriore opera o attività non indicata negli elaborati progettuali inoltrati dovrà essere sottoposta ad ulteriore esame del Settore Genio Civile per la nuova eventuale autorizzazione prima della esecuzione;
- i lavori dovranno iniziare entro 12 (dodici) mesi dalla data di rilascio del presente atto pena la perdita di validità dello stesso. Nel caso in cui le opere non fossero ancora iniziate entro tale scadenza, l'autorizzazione devono essere considerate automaticamente decadute senza ulteriore comunicazione da parte dello scrivente ufficio;
- l'autorizzazione ai lavori di cui al presente atto ha validità di 3 (tre) anni dalla data di adozione del presente atto a pena di decadenza del presente atto senza ulteriori comunicazioni da parte dello scrivente ufficio;
- le opere saranno eseguite a totale cura e spese del richiedente;
- il richiedente dovrà comunicare allo scrivente Settore la data di inizio lavori con un anticipo di almeno giorni 15 (quindici), la data di fine lavori entro giorni 15 (quindici) dalla loro ultimazione e trasmettere copia della dichiarazione di rispondenza delle opere stesse a quanto oggetto di autorizzazione e dell'avvenuto recepimento delle prescrizioni contenute nel presente atto;
- il Concessionario, ai fini dell'esecuzione delle opere, è tenuto a munirsi di tutti i titoli abilitativi, autorizzativi e degli atti di assenso, comunque denominati, previsti dalle leggi vigenti.

Il Concessionario inoltre:

- rimane il solo ed unico responsabile agli effetti del risarcimento di tutti i danni che fossero arrecati alla proprietà privata, a cose o persone per effetto di quanto autorizzato e comunque tenendo indenne la Regione Toscana da qualsiasi responsabilità, anche giudiziale, per eventuali danni, reclami o molestie che potessero derivare dai lavori in oggetto;
- è obbligato, ai sensi dell'art.2 del R.D. n.523/1904 ad eseguire a proprie spese e non appena ricevutane intimazione, tutte quelle varianti e modifiche, compresa anche l'eventuale demolizione delle opere stesse e la messa in pristino dello stato dei luoghi, che, a giudizio insindacabile dell'Autorità idraulica, si rendessero necessarie per garantire il buon regime idraulico o in seguito all'accertamento di effetti dannosi delle opere stesse o per le variate condizioni del corso d'acqua o per ogni altro pubblico interesse che potesse sopravvenire;
- dovrà provvedere inoltre a ripristinare tempestivamente qualsiasi danno o guasto causato alle opere idrauliche ed al corso d'acqua in generale per effetto della presente autorizzazione, in conformità alle prescrizioni che saranno impartite dalla competente autorità idraulica;
- è tenuto alla osservanza delle disposizioni del R.D. 25/07/1904 n. 523 sulle opere idrauliche, nonché delle prescrizioni legislative e regolamentari vigenti, quali quelle concernenti la tutela delle acque pubbliche, dell'agricoltura, della fauna ittica, dell'industria, dell'igiene e della pubblica incolumità;
- dovrà provvedere alla manutenzione ordinaria e straordinaria dell'area demaniale e delle opere autorizzate anche in caso di danni dipendenti dal regime idraulico del fosso

interessato;

- ad assumere la custodia dell'area demaniale in concessione, oltreché delle opere realizzate, mantenendole in buono stato, preservandole dal pericolo di distruzione o danneggiamento, salvaguardandole da intrusioni e manomissioni da parte di soggetti non autorizzati;
- a porre in essere tutte le misure necessarie a garantire la stabilità nel tempo dei manufatti, anche in dipendenza del mutevole regime del corso d'acqua, previo ottenimento dell'autorizzazione dell'Amministrazione Concedente, dichiarando fin d'ora di non aver nulla a pretendere per qualsiasi danno eventualmente occorso alle opere oggetto di concessione ed agli utilizzatori, per effetto delle piene e dei fenomeni di dinamica fluviale;
- a non mutare la destinazione del bene in concessione, né apportarvi aggiunte, innovazioni o altro senza la preventiva autorizzazione della Concedente, prendendo atto che tutte le opere addizionali e di miglioria autorizzate resteranno acquisite al demanio senza che il Concessionario possa avere diritto a rimborsi o indennizzi e che qualora il Concessionario esegua le predette opere senza autorizzazione sarà tenuto alla rimessa in pristino, a propria cura e spese, salvo che la Concedente non ritenga di mantenerle senza alcun onere a proprio carico; sarà tenuto inoltre al risarcimento degli eventuali danni;
- a non cedere la Concessione né subconcedere, anche parzialmente, il bene oggetto di concessione;
- il Concedente potrà disporre, mediante atto amministrativo, la revoca della presente concessione in qualunque momento, con effetto immediato, qualora intervengano ragioni di regimazione idraulica del corso d'acqua interessato o che l'opera stessa sia in seguito giudicata incompatibile per il buon regime idraulico del corso d'acqua interessato o ragioni di pubblica utilità o per qualsiasi ragione di pubblico interesse;
- l'inadempimento da parte del Concessionario degli obblighi previsti dal presente Decreto di concessione, costituisce causa di decadenza, che si verifica in particolare nei casi di:
 - a) violazione delle disposizioni e prescrizioni contenute in disposizioni legislative, regolamentari e nel presente Decreto;
 - b) violazione del divieto di cessione della Concessione e di sub-concessione anche parziale dell'area;
 - c) esecuzione dei lavori in difformità del progetto autorizzato. Prima di dichiarare la decadenza con apposito decreto, la Concedente comunicherà un termine non inferiore a 30 giorni entro il quale il Concessionario potrà presentare le proprie deduzioni;
- Al Concessionario dichiarato decaduto non spetterà alcun rimborso per le opere realizzate e per le spese sostenute;
- Alla cessazione della concessione, per decorrenza del termine di durata sopra indicato, revoca, rinuncia, la concessione si risolve col conseguente obbligo per il Concessionario di ripristinare, a proprie spese, i luoghi, nel termine assegnato;
- Qualora il Concessionario non ottemperi a quanto sopra, si farà luogo all'esecuzione d'ufficio in danno del Concessionario, salvo che su istanza di questi l'Amministrazione concedente non ritenga di esonerarlo, nel qual caso il Concessionario non avrà diritto a compensi od indennizzi di sorta, e fatta salva la facoltà della Concedente di acquisire le opere al demanio, senza oneri per l'amministrazione;
- Per quanto non espressamente previsto dal presente Decreto di Concessione si applicano le vigenti disposizioni, di legge e di regolamento, statali e regionali, ed in particolare il codice civile, la normativa concernente il buon regime delle acque, nonché l'igiene e la sicurezza pubblica, l'edilizia e l'urbanistica vigenti nel territorio dove i beni sono ubicati;

RITENUTO, sulla base dell'esperita istruttoria, di stabilire in anni 19 (diciannove) la durata della concessione, che potrà essere rinnovata nei soli casi previsti dal Regolamento e con le modalità nel medesimo stabilite, esclusivamente a seguito di istanza da presentare almeno 30 (trenta) giorni prima della scadenza del termine di concessione;

DATO ATTO che il canone demaniale annuo per l'uso richiesto, determinato secondo D.G.R.T. n. 1414 del 17/12/2018 "Disposizioni in materia di concessioni per l'occupazione del demanio idrico - Modifiche alla D.G.R.T. n. 888/2017" e D.G.R.T. n. 1555/2022 e in ottemperanza alla L.R. 93 del 27/11/2020, è determinato in € 300,00 (euro trecento/00) per singolo attraversamento (uso 11.0 – attraversamento sotterraneo), e la riduzione del canone concessorio nella misura del 20% (art. 29 c.5 del Regolamento di attuazione dell'art. 5 della L.R. n. 80 del 28 dicembre 2015, approvato con D.P.G.R. n. 60/R del 12/08/2016 e successiva modifica con D.P.G.R. n. 45/R dell'11/08/2017), per un totale del canone demaniale per n. 4 (quattro) attraversamenti pari a € 960,00 (euro novecentosessanta/00), che aggiornato al tasso di inflazione programmata pari al 7,1%, come da D.G.R.T. 1219 del 02/11/2022, ammonta ad € 1.028,16 (euro milleventotto/16);

CONSIDERATO che con nota protocollo AOOGRT Prot. 0440534 del 16/11/2022 è stato richiesto al soggetto istante, per il rilascio della Concessione/Autorizzazione, di effettuare il versamento di € 171,36 (euro centosettantuno/36) quale rateo (2/12) canone anno 2022, versamento di € 1.028,16 (euro milleventotto/16) quale deposito cauzionale richiesto a garanzia del pagamento del canone e degli adempimenti relativi alla concessione, € 85,68 (euro ottantacinque/68) quale imposta regionale anno 2022 oltre al pagamento di € 438,70 (euro quattrocentotrentotto/70) per le spese di registrazione del presente atto;

CONSIDERATO che con nota protocollo AOOGRT Prot. 0023821 del 13/01/2023 è stato fatto un sollecito al soggetto istante, per il rilascio della Concessione/Autorizzazione, di effettuare il versamento di dei corrispettivi dovuti di cui al punto precedente;

DATO ATTO che il richiedente ha provveduto in data 20/01/2023 ad effettuare il versamento su conto IBAN IT41 X076 0102 8000 0103 1581 018 di:

- € 171,36 (euro centosettantuno/36) quale rateo (2/12) canone anno 2022;
- € 1.028,16 (euro milleventotto/16) quale deposito cauzionale;

DATO ATTO che il richiedente ha provveduto in data 20/01/2023 ad effettuare il versamento su conto IBAN IT70J0760102800000011899580 di:

- € 85,68 (euro ottantacinque/68) quale imposta regionale anno 2022;

DATO ATTO che l'imposta di bollo di € 16,00 (euro sedici/00) da apporre sul presente atto è stata assolta in maniera virtuale Aut. AdE n. 133874/99, come da comunicazione acquisita con n. prot. 0204082 del 18/05/2022 ;

DATO ATTO che il richiedente ha provveduto in data 09/03/2023 ad effettuare il pagamento di € 438,70 (euro quattrocentotrentotto/70) per le spese di registrazione del presente atto;

DATO ATTO che il presente decreto è soggetto a registrazione fiscale, ai sensi di legge (art. 5 D.P.R. 26 aprile 1986, n. 131);

DATO ATTO che il presente decreto è sostanzialmente conforme allo schema approvato con Decreto del Direttore n. 463 del 12/02/2016;

RILEVATO che l'inosservanza delle condizioni e prescrizioni cui è vincolato il presente provvedimento, al pari dell'inosservanza delle norme contenute nel Capo VII del R.D. 523/1904, comporterà denuncia all'Autorità Giudiziaria ai sensi dell'art. 374 della L. 2248/1865 allegato F);

DECRETA

1. DI RILASCIARE a favore della Società E-Distribuzione S.p.A. con sede legale in via Ombrone n. 2 Roma, codice fiscale/partita IVA 05779711000, la concessione, per l'uso a titolo esclusivo e temporaneo dell'area appartenente al Demanio dello Stato Ramo Idrico di pertinenza del corso d'acqua Rio del Giardinaccio (TN43350), relativa ai lavori di demolizione di linea BT esistente e lavori di posa in opera di nuovi armadi stradali e percorrenza con linea interrata BT e MT nella fascia di rispetto del corso d'acqua di cui sopra in in via Martiri di S. Anna e Strada Comunale di Capriglia nel Comune di Pietrasanta (LU), le cui interferenze idrauliche sono elencate nell'allegato A, facente parte integrante e sostanziale del presente atto, così come sopra descritto e rappresentato negli elaborati sopra elencati Pratica idraulica n. 3255 – Pratica SIDIT n. 451/2023;
2. DI AUTORIZZARE la Società E-Distribuzione S.p.A. allo svolgimento dei lavori di posa in opera di nuovi armadi stradali e percorrenza con linea interrata BT e MT nella fascia di rispetto del corso d'acqua di cui sopra in in via Martiri di S. Anna e Strada Comunale di Capriglia nel Comune di Pietrasanta (LU), le cui interferenze idrauliche sono elencate nell'allegato A, facente parte integrante e sostanziale del presente atto, ai soli fini idraulici ai sensi e per gli effetti dell'art. 2, comma 1, lettera i) e lettera n) della L.R. 80/2015 e degli artt. 2, 93, 95, 97 e 98 così come sopra descritto e rappresentato negli elaborati sopra elencati allegati alla Pratica idraulica n. 3255 – Pratica SIDIT n. 451/2023;
3. DI DARE ATTO che la concessione di cui al presente atto è rilasciata ai soli fini di tutela delle opere idrauliche e del buon regime delle acque pubbliche, giusto l'art. 2 del R.D. 523/1904, e pertanto fa salvi e impregiudicati i diritti di terzi. Il destinatario è tenuto a munirsi di tutti gli ulteriori titoli abilitativi e atti di assenso previsti dalle leggi vigenti;
4. DI DISPORRE che la realizzazione delle opere sia sottoposta alle prescrizioni tecniche e prescrizioni generali individuate in premessa, e nessuna variazione potrà essere introdotta senza la preventiva autorizzazione da parte di questo Settore;
5. DI STABILIRE che l'autorizzazione all'esecuzione delle opere ha validità di anni 3 dalla data di adozione del presente atto;
6. DI STABILIRE che la concessione ha durata di anni 19 (diciannove) a decorrere dalla data di adozione del presente Decreto, e verso il pagamento del canone demaniale da corrispondere entro il 31 dicembre di ogni anno di riferimento dell'importo stabilito con appositi atti dalla Giunta regionale, determinato in € 1.028,16 (euro milleventotto/16), salvo aggiornamento ISTAT, così come dettagliato in premessa;
7. DI NOTIFICARE il presente atto tramite PEC al richiedente;
8. DI DARE ATTO che avverso il presente provvedimento è ammesso ricorso nei confronti dell'autorità giudiziaria competente nei termini di legge.

IL DIRIGENTE

Allegati n. 1

A

Elenco interferenze idrauliche

61ccf62d2aab462b9e792f0f7b9329fc46a1b58b825a92398a6ef7e0a59842e4

ALLEGATO A

ELENCO INTERFERENZE IDRAULICHE

ID ATTRAVERSAMENTO	RIFERIMENTO CATASTALE	DESCRIZIONE/UBICAZIONE
I-1 ATTRAVERSAMENTO TO SUB ALVEO	Reticolo: <input checked="" type="checkbox"/> Sì <input type="checkbox"/> No Catastale: <input type="checkbox"/> Sì <input checked="" type="checkbox"/> No Fg. di mappa 7 nei pressi del mappale 490	ATTRAVERSAMENTO SOTTERRANEO di Rio del Giardinaccio (TN 43350) con linea interrata MT e BT lungo la S.C. di Capriglia
I-2 ATTRAVERSAMENTO TO SUB ALVEO	Reticolo: <input checked="" type="checkbox"/> Sì <input type="checkbox"/> No Catastale: <input type="checkbox"/> Sì <input checked="" type="checkbox"/> No Fg. di mappa 7 nei pressi del mappale 490	ATTRAVERSAMENTO SOTTERRANEO Rio del Giardinaccio (TN 43350) con linea interrata MT e BT lungo la S.C. di Capriglia
I-3 ATTRAVERSAMENTO TO SUB ALVEO	Reticolo: <input checked="" type="checkbox"/> Sì <input type="checkbox"/> No Catastale: <input type="checkbox"/> Sì <input checked="" type="checkbox"/> No Fg. di mappa 7 nei pressi del mappale 490	ATTRAVERSAMENTO SOTTERRANEO di Rio del Giardinaccio (TN 43350) con linea interrata MT e BT angolo S.C. di Capriglia con via Martiri di Sant'Anna
I-4 ATTRAVERSAMENTO TO SUB ALVEO	Reticolo: <input checked="" type="checkbox"/> Sì <input type="checkbox"/> No Catastale: <input type="checkbox"/> Sì <input checked="" type="checkbox"/> No Fg. di mappa 7 nei pressi del mappale 490	ATTRAVERSAMENTO SOTTERRANEO di Rio del Giardinaccio (TN 43350) con linea interrata BT via Martiri di Sant'Anna
I- 1bis PERCORRENZA	Reticolo: <input checked="" type="checkbox"/> Sì <input type="checkbox"/> No Catastale: <input type="checkbox"/> Sì <input type="checkbox"/> No Fg. di mappa 7 nei pressi del mappale 490	PERCORRENZA nella fascia di rispetto di Rio del Giardinaccio Cod. TN 43350 con linea interrata MT e BT lungo Strada Comunale di Capriglia
I-3 bis PERCORRENZA	Reticolo: <input checked="" type="checkbox"/> Sì <input type="checkbox"/> No Catastale: <input type="checkbox"/> Sì <input type="checkbox"/> No Fg. di mappa 7 nei pressi del mappale 490	PERCORRENZA nella fascia di rispetto di Rio del Giardinaccio Cod. TN 43350 con linea interrata BT lungo via Martiri di Sant'Anna



REGIONE TOSCANA

DIREZIONE DIFESA DEL SUOLO E PROTEZIONE CIVILE

SETTORE GENIO CIVILE VALDARNO SUPERIORE

Responsabile di settore Gennarino COSTABILE

Incarico: DECR. DIRIG. CENTRO DIREZIONALE n. 8656 del 21-05-2021

Decreto non soggetto a controllo ai sensi della D.G.R. n. 553/2016

Numero adozione: 4911 - Data adozione: 15/03/2023

Oggetto: RD 523/1904-LR 80/2015. Subentro nella concessione rilasciata con Decreto Dirigenziale n. 10513 del 29/06/2018 per scarico acque meteoriche, con occupazione di porzione di area demaniale del corso d'acqua denominato Torrente Rimaggio, loc. Colonnata in Comune di Sesto Fiorentino. Pratica SiDIT 778/2018

Il presente atto è pubblicato integralmente sul BURT ai sensi degli articoli 4, 5 e 5 bis della l.r. 23/2007 e sulla banca dati degli atti amministrativi della Giunta regionale ai sensi dell'art.18 della l.r. 23/2007.

Data certificazione e pubblicazione in banca dati ai sensi L.R. 23/2007 e ss.mm.: 16/03/2023

Documento informatico firmato digitalmente ai sensi del testo unico D.P.R. 28 dicembre 2000, n. 445, del D.Lgs. 7 marzo 2005, n. 82 e norme collegate, il quale sostituisce il testo cartaceo e la firma autografa.

Numero interno di proposta: 2023AD005647

IL DIRIGENTE

VISTO l'art. 93 del R.D. 523/1904 "Testo unico delle disposizioni di legge intorno alle opere idrauliche delle diverse categorie" e s.m.i.;

VISTA la L. 37/94 "Norme per la tutela ambientale delle aree demaniali dei fiumi, torrenti, laghi e altre acque pubbliche";

VISTA la L.R. 79/2012 "Nuova disciplina in materia di consorzi di bonifica. Modifiche alla l.r. 69/2008 e alla l.r. 91/1998. Abrogazione della l.r. 34/1994";

VISTA la D.C.R.T. n. 81 del 28/07/2021: "Modifiche al reticolo idrografico e di gestione di cui alla legge regionale 27 dicembre 2012, n. 79, approvato con deliberazione del Consiglio regionale del 29 aprile 2020, n. 28.";

VISTA la L.R. 80/2015 "Norme in materia di difesa del suolo, tutela delle risorse idriche e tutela della costa e degli abitati costieri", ed in particolare l'art. 2 lett. i);

VISTA la L.R. 41/2018 "Disposizioni in materia di rischio di alluvioni e di tutela dei corsi d'acqua in attuazione del decreto legislativo 23 febbraio 2010, n. 49 (Attuazione della direttiva 2007/60/CE relativa alla valutazione e alla gestione dei rischi di alluvioni). Modifiche alla l.r. 80/2015 e alla l.r. 65/2014";

RICHIAMATO il DPGR 60/R del 12/08/2016 "Regolamento in attuazione dell'articolo 5 della legge regionale 28 dicembre 2015 n. 80 "Norme in materia di difesa del suolo, tutela delle risorse idrica e tutela della costa e degli abitati costieri" recante disciplina del rilascio delle concessioni per l'utilizzo del demanio idrico e criteri per la determinazione dei canoni, come modificato dal DPGR 45/R dell'8/8/2017;

VISTA la DGRT n. 888 del 07/08/2017 "determinazione dei canoni per l'uso del demanio idrico";

PREMESSO che in data 29/06/2018 con Decreto Dirigenziale n.10513 il Settore Genio Civile Valdarno Superiore ha rilasciato alla Società Oliveta Edilizia Srl , la Concessione Demaniale n. 585_2 per l'uso delle seguenti aree appartenenti al demanio idrico:

- opera n. 493 - Scarico acque meteoriche, con occupazione di porzione di area demaniale del corso d'acqua denominato Torrente Rimaggio, loc. Colonnata in Comune di Sesto Fiorentino, presso la particella 3 del Foglio 32

CONSIDERATO che tale manufatto, insistente sull'area demaniale oggetto di occupazione, risulta autorizzato anche nei riguardi idraulici;

DATO ATTO che con istanza prot.105857 del 28-02-2023 lo Studio Bonaiuti Carlo in nome e per conto del Condominio Via Gori - Via Costa, c.f. 94273840481, con sede legale in Comune di Sesto Fiorentino, Viale Togliatti, n. 6 ha presentato domanda di subentro nella titolarità della sopracitata concessione che andrà a costituire la nuova Concessione Demaniale n. 1826_1;

DATO ATTO che il Responsabile del Procedimento è il Geom. Piero Paliotta nominato con Ordine di Servizio n. 14 del 14/06/2021;

RITENUTO, sulla base dell'esperita istruttoria, trattandosi di trasferimento dell'attività in relazione alla quale è stata concessa l'area, ai sensi dell'art. 36 comma 2 DPGR 60/2016, può farsi luogo all'accoglimento della richiesta di subentro dello Studio Bonaiuti Carlo in nome e per conto del Condominio Via Gori - Via Costa, c.f. 94273840481, con sede legale in Comune di Sesto Fiorentino, Viale Togliatti, n. 6 nella titolarità a tutti gli effetti di legge della Concessione Demaniale n. 1826_1 con tutti gli obblighi e oneri amministrativi connessi;

CONSIDERATO che sono state valutate sussistere le condizioni favorevoli, per quanto attiene gli aspetti amministrativo-contabili, al subentro nella concessione demaniale sopra citata;

VISTO in particolare l'art. 24 comma 6 del succitato Regolamento, ai sensi del quale la concessione è rilasciata senza il disciplinare, dando atto che il presente decreto contiene gli elementi essenziali e le clausole che regolano il rapporto giuridico tra Amministrazione concedente e concessionario;

DATO ATTO che nella gestione dell'area dovranno essere osservate le prescrizioni generali, che vengono di seguito specificate:

PRESCRIZIONI GENERALI:

Il Concessionario si obbliga a proprie cure e spese:

- ad assumere la custodia dell'area demaniale in concessione, oltreché delle opere realizzate, mantenendole in buono stato, preservandole dal pericolo di distruzione o danneggiamento, salvaguardandole da intrusioni e manomissioni da parte di soggetti non autorizzati;
- a porre in essere tutte le misure necessarie a garantire la stabilità nel tempo dei manufatti, anche in dipendenza del mutevole regime del corso d'acqua, previo ottenimento dell'autorizzazione dell'Amministrazione

Concedente, dichiarando fin d'ora di non aver nulla a pretendere per qualsiasi danno eventualmente occorso alle opere oggetto di concessione ed agli utilizzatori, per effetto delle piene e dei fenomeni di dinamica fluviale;

- a consentire l'accesso al personale di vigilanza incaricato dalla Concedente, che potrà in ogni momento effettuare verifiche per accertare lo stato di manutenzione dell'area e impartire l'ordine di effettuare gli interventi eventualmente necessari, ad insindacabile giudizio della Concedente, per garantire il buon regime delle acque;
- a sollevare fin d'ora la Concedente da ogni onere e responsabilità per qualsiasi danno derivante alle persone ed alla proprietà pubblica e privata a seguito di inadeguata manutenzione o di inadeguata custodia del bene demaniale in concessione, assumendosi gli oneri del risarcimento;
- a rispettare le leggi ed i regolamenti ed ordinamenti di polizia urbana e di pubblica sicurezza, nonché la normativa in materia di polizia delle acque contenuta nel R.D. 523/1904 e nel R.D. 1775/1933, tenendo fin d'ora indenne la Concedente da ogni conseguenza determinata dalla inosservanza di essi;
- a non mutare la destinazione del bene in concessione, né apportarvi aggiunte, innovazioni o altro senza la preventiva autorizzazione della Concedente, prendendo atto che tutte le opere addizionali e di miglioria autorizzate resteranno acquisite al demanio senza che il Concessionario possa avere diritto a rimborsi o indennizzi e che qualora il Concessionario esegua le predette opere senza autorizzazione sarà tenuto alla rimessa in pristino, a propria cura e spese, salvo che la Concedente non ritenga di mantenerle senza alcun onere a proprio carico; sarà tenuto inoltre al risarcimento degli eventuali danni;
- a non cedere né sub concedere, anche parzialmente, il bene oggetto di concessione;
- il Concessionario si obbliga sin d'ora di tenere indenne la Concedente dalle spese necessarie per le opere di sistemazione delle aree pubbliche specificamente coinvolte dagli interventi di installazione e manutenzione e di ripristinare a regola d'arte le aree medesime nei tempi stabiliti;
- il Concessionario è obbligato a consentire, in ogni momento l'accesso e/o il transito, per le opportune operazioni di vigilanza, al personale del Genio Civile ed ai mezzi addetti al servizio di piena e di polizia idraulica;
- il Concedente potrà disporre, mediante atto amministrativo, la revoca della presente concessione in qualunque momento, con effetto immediato, qualora intervengano ragioni di regimazione idraulica del corso d'acqua interessato o che l'opera stessa sia in seguito giudicata incompatibile per il buon regime idraulico del corso d'acqua interessato o ragioni di pubblica utilità o per qualsiasi ragione di pubblico interesse;
- l'inadempimento da parte del Concessionario degli obblighi previsti dal presente Decreto di concessione, costituisce causa di decadenza, che si verifica in particolare nei casi di.
 - a) violazione delle disposizioni e prescrizioni contenute in disposizioni legislative, regolamentari e nel presente Decreto;
 - b) violazione del divieto di cessione della concessione e di sub-concessione anche parziale dell'immobile;
 - c) esecuzione dei lavori in difformità del progetto a suo tempo autorizzato. Prima di dichiarare la decadenza con apposito decreto, la Concedente comunicherà un termine non inferiore a 30 giorni entro il quale il Concessionario potrà presentare le proprie deduzioni.
- al Concessionario dichiarato decaduto non spetterà alcun rimborso per le opere realizzate e per le spese sostenute.
- fatte salve le eventuali sanzioni di cui all'art. 9 della L.R. 80/2015, il Concessionario decaduto è soggetto all'obbligo di rilascio dell'immobile e al ripristino dei luoghi.
- nel caso di mancato rilascio è eseguito lo sfratto in via amministrativa.
- alla cessazione della concessione, per decorrenza del termine di durata sopra indicato, revoca, rinuncia, la concessione si risolve col conseguente obbligo per il Concessionario di ripristinare, a proprie spese, i luoghi, nel termine assegnato.
- qualora il Concessionario non ottemperi a quanto sopra, si farà luogo all'esecuzione d'ufficio in danno del Concessionario, salvo che su istanza di questi l'Amministrazione concedente non ritenga di esonerarlo, nel qual caso il Concessionario non avrà diritto a compensi od indennizzi di sorta, e fatta salva la facoltà della Concedente di acquisire le opere al demanio, senza oneri per l'amministrazione.
- per quanto non espressamente previsto dal presente Decreto di Concessione si applicano le vigenti disposizioni, di legge e di regolamento, statali e regionali, ed in particolare il codice civile, la normativa concernente il buon regime delle acque, nonché l'igiene e la sicurezza pubblica, l'edilizia e l'urbanistica vigenti nel territorio dove i beni sono ubicati.

Il Concessionario inoltre:

- rimane il solo ed unico responsabile agli effetti del risarcimento di tutti i danni che fossero arrecati alla proprietà privata, a cose o persone per effetto di quanto autorizzato e comunque tenendo indenne la Regione Toscana da qualsiasi responsabilità, anche giudiziale, per eventuali danni, reclami o molestie che potessero derivare dai lavori in oggetto;
- è obbligato, ai sensi dell'art. 2 del R.D. n. 523/1904 ad eseguire a proprie spese e non appena ricevutane intimazione, tutte quelle varianti e modifiche, compresa anche l'eventuale demolizione delle opere stesse e la messa in pristino dello stato dei luoghi, che, a giudizio insindacabile dell'Autorità idraulica, si rendessero necessarie per garantire il buon regime idraulico o in seguito all'accertamento di effetti dannosi delle opere stesse o per le variate condizioni del corso d'acqua o per ogni altro pubblico interesse che potesse sopravvenire
- dovrà provvedere inoltre a ripristinare tempestivamente qualsiasi danno o guasto causato alle opere idrauliche ed al corso d'acqua in generale per effetto della presente autorizzazione, in conformità alle prescrizioni che saranno impartite dalla competente autorità idraulica;
- è tenuto alla osservanza delle disposizioni del R.D. 25/07/1904 n. 523 sulle opere idrauliche, nonché delle prescrizioni legislative e regolamentari vigenti, quali quelle concernenti la tutela delle acque pubbliche, dell'agricoltura, della fauna ittica, dell'industria, dell'igiene e della pubblica incolumità;

RILEVATO che l'inosservanza delle condizioni e prescrizioni cui è vincolato il presente provvedimento, al pari dell'inosservanza delle norme contenute nel Capo VII del R.D. 523/1904, comporterà denuncia all'Autorità Giudiziaria ai sensi dell'art. 374 della L. 2248/1865 allegato F;

RITENUTO, sulla base dell'esperita istruttoria, di stabilire in anni 9 a partire dal 29/06/2018 la durata della concessione, e potrà essere rinnovata nei soli casi previsti dal Regolamento e con le modalità nel medesimo stabilite, esclusivamente a seguito di istanza da presentare almeno 30 giorni prima della scadenza del termine di concessione;

RICHIAMATO l'articolo 1 della L.R. 30/12/1971 n. 2, così come modificato dall'art.1 della L.R. 74/2018, che istituisce l'imposta regionale sulle concessioni statali per l'occupazione e l'uso dei beni del demanio e del patrimonio indisponibile dello Stato, situati nell'ambito territoriale della Regione commisurandola al 50% del canone di concessione;

DATO ATTO che eventuali successive modifiche in merito all'ammontare di tale aliquota saranno comunicate dall'Amministrazione Regionale, rimanendo comunque ferma la validità dell'impegno assunto dal concessionario in merito a tale versamento per tutta la durata della concessione;

RITENUTO di commisurare a una annualità del canone il deposito cauzionale di cui all'art. 31 del Regolamento, versato dal concessionario a garanzia del regolare pagamento del canone e/o a titolo di rimborso delle spese eventualmente sostenute da questa Amministrazione e da reintegrare fino alla suddetta misura nel caso di prelievi parziali di somme, nel corso della concessione;

DATO ATTO che il presente decreto è sostanzialmente conforme allo schema approvato con Decreto del Direttore n. 463 del 12/02/2016;

DATO ATTO che l'imposta di bollo virtuale sul presente atto, che sarà assolta a cura dell'Amm.ne Regionale, è stata anticipata dal richiedente a mezzo modello F24 con codice 1552 in data 13/03/2023;

DATO ATTO infine che il richiedente ha provveduto al versamento a favore della Regione Toscana dei seguenti importi:

- € 112,00 a titolo di deposito cauzionale definitivo infruttifero mediante versamento sul conto Banco Posta, codice IBAN IT41 X076 0102 8000 0103 1581 018;
- € 112,00 a titolo di canone di occupazione demaniale anno 2023 mediante versamento sul conto Banco Posta, codice IBAN IT41 X076 0102 8000 0103 1581 018.

Tutto ciò premesso e considerato,

DECRETA

1. di riconoscere il Condominio Via Gori - Via Costa, c.f. 94273840481, con sede legale in Comune di Sesto Fiorentino, Viale Togliatti, n. 6, titolare a tutti gli effetti di legge della Concessione Demaniale n. 1826_1, rilasciata con Decreto Dirigenziale n. 10513 del 29/06/2018, per l'occupazione del demanio idrico con:
 - opera n. 493 - Scarico acque meteoriche, con occupazione di porzione di area demaniale del corso d'acqua denominato Torrente Rimaggio, loc. Colonnata in Comune di Sesto Fiorentino, presso la particella 3 del Foglio 32
2. di stabilire che la concessione ha durata di anni nove a decorrere dal 29/06/2018 secondo le condizioni e le clausole previste in premessa e che il canone di concessione è pari a € 112,00 , secondo quanto riportato al p.to

6.1 dell'Allegato A della D.G.R. 1555/22, soggetto ad aggiornamento e modifica in ragione delle disposizioni che verranno emanate dalla Regione Toscana, da pagarsi entro il 31 Dicembre dell'anno di riferimento, sino alla scadenza della presente concessione anche se il concessionario non voglia o non possa fare uso in tutto o in parte della concessione;

3. di dare atto che gli effetti della concessione decorrono dalla data del presente decreto;
4. di dare atto che il presente provvedimento è rilasciato ai soli fini di tutela delle opere idrauliche e del buon regime delle acque pubbliche, giusto l'art. 2 del R.D. 523/1904, e pertanto fa salvi e impregiudicati i diritti di terzi.
5. di trasmettere per via telematica il presente provvedimento all'indirizzo pec carlo.bonaiuti@geopec.it.

Avverso il presente provvedimento è ammesso ricorso davanti all'autorità giudiziaria competente nei termini di legge.

IL DIRIGENTE



REGIONE TOSCANA

DIREZIONE DIFESA DEL SUOLO E PROTEZIONE CIVILE

SETTORE GENIO CIVILE VALDARNO SUPERIORE

Responsabile di settore Gennarino COSTABILE

Incarico: DECR. DIRIG. CENTRO DIREZIONALE n. 8656 del 21-05-2021

Decreto non soggetto a controllo ai sensi della D.G.R. n. 553/2016

Numero adozione: 4912 - Data adozione: 15/03/2023

Oggetto: RD 523/1904-LR 80/2015. Concessione porzione di alveo del torrente Arsella (Id. MV21181) nel Comune di Vicchio (FI), località Verminiccia, occupata con ponte carrabile in attraversamento (unico accesso alla proprietà dei richiedenti). Pratica SiDIT 13615/2019

Il presente atto è pubblicato integralmente sul BURT ai sensi degli articoli 4, 5 e 5 bis della l.r. 23/2007 e sulla banca dati degli atti amministrativi della Giunta regionale ai sensi dell'art.18 della l.r. 23/2007. E' escluso dalla pubblicazione l'allegato A nel rispetto dei limiti alla trasparenza posti dalla normativa statale.

Data certificazione e pubblicazione in banca dati ai sensi L.R. 23/2007 e ss.mm.: 16/03/2023

Documento informatico firmato digitalmente ai sensi del testo unico D.P.R. 28 dicembre 2000,n. 445, del D.Lgs. 7 marzo 2005, n. 82 e norme collegate, il quale sostituisce il testo cartaceo e la firma autografa.

Numero interno di proposta: 2023AD005654

IL DIRIGENTE

VISTO l'art. 93 del R.D. 523/1904 "Testo unico delle disposizioni di legge intorno alle opere idrauliche delle diverse categorie" e s.m.i.;

VISTA la L. 37/94 "Norme per la tutela ambientale delle aree demaniali dei fiumi, torrenti, laghi e altre acque pubbliche";

VISTA la L.R. 79/2012 "Nuova disciplina in materia di consorzi di bonifica. Modifiche alla l.r. 69/2008 e alla l.r. 91/1998. Abrogazione della l.r. 34/1994";

VISTA la D.C.R.T. n. 103 del 6/12/2022: "Modifiche al reticolo idrografico e di gestione di cui alla legge regionale 27 dicembre 2012 n. 79, approvato con deliberazione del Consiglio regionale 28 luglio 2021, n.81.";

VISTA la L.R. 80/2015 "Norme in materia di difesa del suolo, tutela delle risorse idriche e tutela della costa e degli abitati costieri", ed in particolare l'art. 2 lett. i);

VISTA la L.R. 41/2018 "Disposizioni in materia di rischio di alluvioni e di tutela dei corsi d'acqua in attuazione del decreto legislativo 23 febbraio 2010, n. 49 (Attuazione della direttiva 2007/60/CE relativa alla valutazione e alla gestione dei rischi di alluvioni). Modifiche alla l.r. 80/2015 e alla l.r. 65/2014";

RICHIAMATO il DPGR 60/R del 12/08/2016 "Regolamento in attuazione dell'articolo 5 della legge regionale 28 dicembre 2015 n. 80 "Norme in materia di difesa del suolo, tutela delle risorse idriche e tutela della costa e degli abitati costieri" recante disciplina del rilascio delle concessioni per l'utilizzo del demanio idrico e criteri per la determinazione dei canoni, come modificato dal DPGR 45/R dell'8/8/2017;

VISTA la Delibera della Giunta Regionale n. 888 del 07/08/2017 "determinazione dei canoni per l'uso del demanio idrico" e ss.mm.ii;

VISTA la Delibera della Giunta Regionale n. 1555 del 27/12/2022 "Aggiornamento dei canoni per l'uso del demanio idrico ai sensi della l.r. n. 80/2015 e del d.p.g.r. n. 60/R/2016";

PREMESSO che con Atto Dirigenziale n. 3141 del 27/09/2010 la Provincia di Firenze ha rilasciato a Piacenti Cristina e Battistini Michele l'autorizzazione idraulica all'esecuzione di un intervento di adeguamento di ponte esistente in Comune di Vicchio (FI) in attraversamento del torrente Arsella, e la contestuale concessione demaniale, con scadenza il 26/09/2019, per lo stesso manufatto in attraversamento;

VISTA l'istanza di rinnovo della sopracitata concessione del demanio idrico di cui alla pratica SiDIT n. 13615/2019, acquisita agli atti di questo Settore con prot. n. 81078 del 15/02/2023, presentata dai richiedenti Piacenti Cristina e Rombi Riccardo, i cui dati anagrafici sono riportati nell' Allegato A il quale costituisce parte integrante e sostanziale del presente atto;

CONSIDERATO che:

- tale istanza di rinnovo è giunta al di fuori dei termini previsti dall'art. 25 del DPGR 60/R/2016;
- la sopravvenuta inefficacia dell'originario titolo concessorio ha indotto questo Ufficio ad istruire la pratica come un nuovo procedimento di concessione per il mantenimento del ponte carrabile in attraversamento del torrente Arsella autorizzato con l'Atto Dirigenziale sopra citato (A.D. n. 3141 del 27/09/2010) e contestuale nuova concessione demaniale per l'uso delle seguenti aree appartenenti al demanio idrico:
 1. opera 14313 - porzione di alveo del torrente Arsella (Id. MV21181) nei pressi della p.lla 272 al F. 76 e della p.lla 8 del F. 86 del Catasto del Comune di Vicchio (FI), occupata dal suddetto ponte carrabile in attraversamento (unico accesso alla proprietà dei richiedenti);

DATO ATTO che i richiedenti non hanno allegato la documentazione tecnica in quanto già in possesso dell'Ufficio;

DATO ATTO che il Responsabile del Procedimento è il Geom. Piero Paliotta nominato con Ordine di Servizio n. 19 del 14/11/2022;

CONSIDERATO che sono state valutate sussistere le condizioni favorevoli, per quanto attiene gli aspetti amministrativo-contabili, al rilascio della nuova concessione con decorrenza dalla data del presente Atto;

DATO ATTO che le suddette opere rientrano in una delle fattispecie di cui all'art. 13 comma 1 del Regolamento 60/R/2016 e s.m.i e pertanto si può procedere ad assegnazione diretta dell'area demaniale senza procedura in concorrenza;

RICORDATO che ai sensi dell'art. 24 comma 6 del Regolamento 60/R, la concessione può essere rilasciata senza il disciplinare;

DATO ATTO che il presente decreto contiene gli elementi essenziali e le clausole che regolano il rapporto giuridico tra questa Amministrazione e il concessionario;

DATO ATTO che la documentazione tecnica che descrive le caratteristiche delle opere con evidenziate le aree demaniali impegnate e la finalità dell'occupazione, è quella agli atti dei procedimenti n. 13756/2019 e n. 1359/2023;

ACCERTATO che dall'esame istruttorio svolto sulla base della documentazione presentata il mantenimento dell'opera può nel complesso ritenersi ammissibile e presenta i requisiti per essere autorizzati e in quanto:

- non altera il buon regime delle acque;
- non interferisce con esigenze di regimazione idraulica, accessibilità e manutenzione del corso d'acqua ed è compatibile con la presenza di opere idrauliche;
- non interferisce con la stabilità del fondo e delle sponde del corso d'acqua;
- non vi è aggravio del rischio in altre aree derivante dal mantenimento dell'opera;
- non vi è aggravio del rischio per le persone;

DATO ATTO che, nella realizzazione delle opere dovranno essere osservate le prescrizioni generali, che vengono di seguito specificate:

PRESCRIZIONI GENERALI:

- la presente autorizzazione riguarda esclusivamente il mantenimento dell'opera indicata in premessa, per cui ogni variazione od ogni ulteriore opera o attività non indicata negli elaborati tecnici agli atti di questo Ufficio, od altro comunque non previsto, dovrà essere sottoposto ad ulteriore esame di questo Settore per la nuova eventuale autorizzazione prima della loro esecuzione;
- con il presente Decreto s'intendono autorizzati, per tutta la durata della concessione, tutti gli interventi manutentivi ordinari che si rendessero necessari al corretto esercizio del bene concesso, nel rispetto comunque delle normative vigenti al momento;
- il concessionario dovrà comunicare preventivamente a questa Amministrazione la data d'inizio dei predetti lavori manutentivi e dovrà altresì presentare, a corredo di tale comunicazione, documentazione tecnica esplicativa;

STABILITO che ai sensi dell'art. 22 del DPGR 60/R del 12/08/2016, il Concessionario si obbliga:

- ad assumere la custodia dell'area demaniale in concessione, oltreché delle opere realizzate, mantenendole in buono stato, preservandole dal pericolo di distruzione o danneggiamento, salvaguardandole da intrusioni e manomissioni da parte di soggetti non autorizzati;
- a porre in essere tutte le misure necessarie a garantire la stabilità nel tempo dei manufatti, anche in dipendenza del mutevole regime del corso d'acqua, previo ottenimento dell'autorizzazione dell'Amministrazione Concedente, dichiarando fin d'ora di non aver nulla a pretendere per qualsiasi danno eventualmente occorso alle opere oggetto di concessione ed agli utilizzatori, per effetto delle piene e dei fenomeni di dinamica fluviale;
- a consentire l'accesso al personale di vigilanza incaricato dalla Concedente, che potrà in ogni momento effettuare verifiche per accertare lo stato di manutenzione dell'area e impartire l'ordine di effettuare gli interventi eventualmente necessari, ad insindacabile giudizio della Concedente, per garantire il buon regime delle acque;
- a sollevare fin d'ora la Concedente da ogni onere e responsabilità per qualsiasi danno derivante alle persone ed alla proprietà pubblica e privata a seguito di inadeguata manutenzione o di inadeguata custodia del bene demaniale in concessione, assumendosi gli oneri del risarcimento;
- a rispettare le leggi ed i regolamenti ed ordinamenti di polizia urbana e di pubblica sicurezza, nonché la normativa in materia di polizia delle acque contenuta nel R.D. 523/1904 e nel R.D. 1775/1933, tenendo fin d'ora indenne la Concedente da ogni conseguenza determinata dalla inosservanza di essi;
- a non mutare la destinazione del bene in concessione, né apportarvi aggiunte, innovazioni o altro senza la preventiva autorizzazione della Concedente, prendendo atto che tutte le opere addizionali e di miglioria autorizzate resteranno acquisite al demanio senza che il Concessionario possa avere diritto a rimborsi o indennizzi e che qualora il Concessionario esegua le predette opere senza autorizzazione sarà tenuto alla rimessa in pristino, a propria cura e spese, salvo che la Concedente non ritenga di mantenerle senza alcun onere a proprio carico; sarà tenuto inoltre al risarcimento degli eventuali danni;
- a non cedere né sub concedere, anche parzialmente, il bene oggetto di concessione;
- a tenere indenne la Concedente dalle spese necessarie per le opere di sistemazione delle aree pubbliche specificamente coinvolte dagli interventi di installazione e manutenzione e di ripristinare a regola d'arte le aree medesime nei tempi stabiliti;

- a consentire, in ogni momento l'accesso e/o il transito, per le opportune operazioni di vigilanza, al personale del Genio Civile ed ai mezzi addetti al servizio di piena e di polizia idraulica;
- a ripristinare, a proprie spese i luoghi alla scadenza della concessione per decorrenza del termine di durata sotto indicato e in caso di revoca o rinuncia, fatta salva la facoltà della Concedente di acquisire le opere al demanio, senza oneri per l'Amministrazione;

Il Concessionario inoltre:

- rimane il solo ed unico responsabile agli effetti del risarcimento di tutti i danni che fossero arrecati alla proprietà privata, a cose o persone per effetto di quanto autorizzato e comunque tenendo indenne la Regione Toscana da qualsiasi responsabilità, anche giudiziale, per eventuali danni, reclami o molestie che potessero derivare dai lavori in oggetto;
- è obbligato, ai sensi dell'art. 2 del R.D. n.523/1904 ad eseguire a proprie spese e non appena ricevute intimazioni, tutte quelle varianti e modifiche, compresa anche l'eventuale demolizione delle opere stesse e la messa in pristino dello stato dei luoghi, che, a giudizio insindacabile dell'Autorità idraulica, si rendessero necessarie per garantire il buon regime idraulico o in seguito all'accertamento di effetti dannosi delle opere stesse o per le variate condizioni del corso d'acqua o per ogni altro pubblico interesse che potesse sopravvenire
- dovrà provvedere inoltre a ripristinare tempestivamente qualsiasi danno o guasto causato alle opere idrauliche ed al corso d'acqua in generale per effetto della presente autorizzazione, in conformità alle prescrizioni che saranno impartite dalla competente autorità idraulica;
- è tenuto alla osservanza delle disposizioni del R.D. 25/07/1904 n. 523 sulle opere idrauliche, nonché delle prescrizioni legislative e regolamentari vigenti, quali quelle concernenti la tutela delle acque pubbliche, dell'agricoltura, della fauna ittica, dell'industria, dell'igiene e della pubblica incolumità;

DATO ATTO che l'inadempimento da parte del Concessionario degli obblighi previsti dal presente Decreto di concessione, costituisce causa di decadenza, che si verifica anche nei casi di.

- a) violazione delle disposizioni e prescrizioni contenute in disposizioni legislative, regolamentari;
- b) violazione del divieto di cessione della concessione e di sub-concessione anche parziale dell'immobile;
- c) esecuzione dei lavori in difformità del progetto autorizzato. Prima di dichiarare la decadenza con apposito decreto, la Concedente comunicherà un termine non inferiore a 30 giorni entro il quale il Concessionario potrà presentare le proprie deduzioni;

RICORDATO che:

- al Concessionario dichiarato decaduto non spetterà alcun rimborso per le opere realizzate e per le spese sostenute;
- fatte salve le eventuali sanzioni di cui all'art. 9 della L.R. 80/2015, il Concessionario decaduto è soggetto all'obbligo di rilascio dell'immobile e al ripristino dei luoghi;
- nel caso di mancato rilascio è eseguito lo sfratto in via amministrativa;
- per quanto non espressamente previsto dal presente Decreto di Concessione si applicano le vigenti disposizioni, di legge e di regolamento, statali e regionali, ed in particolare il codice civile, la normativa concernente il buon regime delle acque, nonché l'igiene e la sicurezza pubblica, l'edilizia e l'urbanistica vigenti nel territorio dove i beni sono ubicati;

DATO ATTO che il Concedente potrà disporre, mediante atto amministrativo, la revoca della presente concessione in qualunque momento, con effetto immediato, qualora intervengano ragioni di regimazione idraulica del corso d'acqua interessato o che l'opera stessa sia in seguito giudicata incompatibile per il buon regime idraulico del corso d'acqua interessato o ragioni di pubblica utilità o per qualsiasi ragione di pubblico interesse;

RILEVATO che l'inosservanza delle condizioni e prescrizioni cui è vincolato il presente provvedimento, al pari dell'inosservanza delle norme contenute nel Capo VII del R.D. 523/1904, comporterà denuncia all'Autorità Giudiziaria ai sensi dell'art. 374 della L. 2248/1865 allegato F;

DATO ATTO che il presente decreto è sostanzialmente conforme allo schema approvato con Decreto del Direttore n. 463 del 12/02/2016;

DATO ATTO che l'imposta di bollo relativa al presente atto è stata assolta dal richiedente con marca cartacea n. 01211384834592 del 18/01/2023.

DATO ATTO infine che il canone (pari a € 112,00) e l'imposta regionale ai sensi dell'art. 1 della L.R. 2/1971 (pari a € 56,00) riferiti all'anno 2023 saranno oggetto di specifica richiesta da parte del Settore Politiche Fiscali e Riscossione della Regione Toscana entro il 31 Dicembre 2023.

Tutto ciò premesso e considerato

DECRETA

1. di autorizzare, ai sensi e per gli effetti dell'art. 2, comma 1, lettera i) e lettera n) della L.R. 80/2015 e dell' art. 93 del R.D. 523/1904, il mantenimento del ponte carrabile in attraversamento del torrente Arsella, così come sopra descritto e rappresentato negli elaborati agli atti dell'Ufficio;
2. di accordare ai richiedente Piacenti Cristina e Rombi Riccardo, i cui dati anagrafici sono riportati nell' Allegato A il quale costituisce parte integrante e sostanziale del presente atto, la Concessione per l'occupazione del demanio idrico con la seguente opera:
 - opera 14313 - porzione di alveo del torrente Arsella (Id. MV21181) nei pressi della p.lla 272 al F. 76 e della p.lla 8 del F. 86 del Catasto del Comune di Vicchio (FI), località Verminiccia, occupata con ponte carrabile in attraversamento (unico accesso alla proprietà dei richiedenti);
3. di stabilire che la concessione ha durata di anni 9 (nove) dalla data del presente atto secondo le prescrizioni generali previste in premessa e che il canone di concessione è pari a € 112,00 (centododici/00), secondo quanto riportato al p.to 4.1 dell'Allegato A della D.G.R. 888/17, applicando una riduzione del 60% perchè il bene in concessione rappresenta l'unico accesso alla proprietà dei richiedenti, soggetto ad aggiornamento e modifica in ragione delle disposizioni emanate dalla Regione Toscana, da pagarsi entro il 31 Dicembre dell'anno di riferimento, sino alla scadenza della presente concessione anche se il concessionario non voglia o non possa fare uso in tutto o in parte della concessione;
4. di disporre che la gestione dell'opera e dell'area demaniale siano sottoposte alle prescrizioni tecniche e generali individuate in premessa e nessuna variazione potrà essere introdotta senza la preventiva autorizzazione da parte di questo Settore;
5. di non procedere alla registrazione fiscale del presente provvedimento, considerato che l'ammontare dell'imposta proporzionale dovuta per l'intera durata della concessione risulta inferiore alla misura di Euro 200,00, ai sensi dell'art. 2, parte II della Tariffa del D.P.R. 131/1986. Resta ferma comunque la possibilità da parte del concessionario, in caso d'uso, ai sensi del suddetto articolo, provvedere alla sua registrazione;
6. di dare atto che il presente provvedimento è rilasciato ai soli fini di tutela delle opere idrauliche e del buon regime delle acque pubbliche, giusto l'art. 2 del R.D. 523/1904, e pertanto fa salvi e impregiudicati i diritti di terzi;
7. di partecipare per via telematica il presente provvedimento ai richiedenti;

Avverso il presente provvedimento è ammesso ricorso davanti all'autorità giudiziaria competente nei termini di legge.

IL DIRIGENTE

Allegati n. 1

A *Anagrafica richiedente*
9852820fa37f9e38e4ef5aa4aa706cbf2a360914ebe1886fa1afb395b8354a35



REGIONE TOSCANA

DIREZIONE DIFESA DEL SUOLO E PROTEZIONE CIVILE

SETTORE GENIO CIVILE VALDARNO INFERIORE

Responsabile di settore Francesco PISTONE

Incarico: DECR. DIRIG. CENTRO DIREZIONALE n. 8656 del 21-05-2021

Decreto non soggetto a controllo ai sensi della D.G.R. n. 553/2016

Numero adozione: 4917 - Data adozione: 14/03/2023

Oggetto: Pratica SIDIT 4052/2019 Procedimento 304/2023 (codice locale 3292). GCVI - Acque. Concessione di derivazione di acque pubbliche sotterranee nel Comune di San Miniato (PI). La Patrie s.r.l..

Il presente atto è pubblicato integralmente sul BURT ai sensi degli articoli 4, 5 e 5 bis della l.r. 23/2007 e sulla banca dati degli atti amministrativi della Giunta regionale ai sensi dell'art.18 della l.r. 23/2007. E' escluso dalla pubblicazione l'allegato A nel rispetto dei limiti alla trasparenza posti dalla normativa statale.

Data certificazione e pubblicazione in banca dati ai sensi L.R. 23/2007 e ss.mm.: 16/03/2023

Documento informatico firmato digitalmente ai sensi del testo unico D.P.R. 28 dicembre 2000, n. 445, del D.Lgs. 7 marzo 2005, n. 82 e norme collegate, il quale sostituisce il testo cartaceo e la firma autografa.

Numero interno di proposta: 2023AD005703

IL DIRIGENTE

VISTI:

- il R.D. 11/12/1933, n. 1775 “Testo unico delle disposizioni sulle acque e impianti elettrici”;
- il D.Lgs. 12/07/1993 n. 275, riordino in materia di concessione di acque pubbliche;
- il D.P.R. n.238 del 18/02/1999;
- il D.L.vo n.112 del 31/03/1998;
- il D.Lgs. del 03/04/2006 n.152, artt. 95 e 96;
- la L.R.T. 22/2015 Riordino delle funzioni provinciali e attuazione della legge 7 aprile 2014, n. 56;
- la L.R. n. 80 del 28/12/2015, “Norme in materia di difesa del suolo, tutela delle risorse idriche e tutela della costa e degli abitati costieri”;
- i regolamenti emanati dalla Regione Toscana di cui al D.P.G.R. 16/08/2016 n. 61/R/2016 e al D.P.G.R. 21/04/2015 n. 51/R/2015 come modificati dalla D.G.R. n. 830 del 31/07/2017;
- il Piano di Gestione del distretto idrografico dell'Appennino Settentrionale approvato con DPCM 27/10/2016;
- il Decreto Direttoriale n. 29/STA del 13/02/2017 del Ministero dell’Ambiente e della Tutela del Territorio e del Mare;
- la Direttiva Derivazioni della Autorità di Bacino Distrettuale dell’Appennino Settentrionale approvata in Conferenza Istituzionale permanente con Delibera n. 3 del 14/12/2017, pubblicata su G.U. n. 43 del 21/2/2018 – Allegato B, primo aggiornamento dicembre 2018;
- la D.G.R. n. 58 del 21/01/2019 “Indirizzi di prima applicazione per la valutazione ambientale ex ante delle derivazioni idriche e l’individuazione del deflusso ecologico in relazione agli obiettivi di qualità ambientale definiti dai Piani di Gestione delle Acque delle Autorità di Distretto Idrografico ricadenti nel territorio della Regione Toscana”;
- la delibera n. 25 del 20 dicembre 2021 della Conferenza Istituzionale Permanente dell'Autorità di bacino distrettuale dell'Appennino Settentrionale con cui viene adottato il secondo aggiornamento del Piano di Gestione delle Acque (PGA) 2021-2027 pubblicato sulla Gazzetta Ufficiale Serie Generale n. 2 del 04/01/2022;
- l'Accordo di Programma Quadro Tutela delle Acque e Gestione Integrata delle Risorse Idriche sottoscritto - Accordo Integrativo per la tutela delle risorse idriche del Basso Valdarno e del Padule di Fucecchio attraverso la riorganizzazione della depurazione del comprensorio del cuoio e del Circondario Empolese, della Valdera, della Val d' Elsa e della Val di Nievole (d'ora in avanti AdP), siglato in data 8/04/2013 da Ministero dell'Ambiente e della Tutela del Territorio e del Mare, Regione Toscana, Autorità di Bacino del Fiume Arno, Province di Pisa, Pistoia, Unione dei Comuni del Circondario dell'Empolese Valdelsa, Comuni di Fucecchio, Castelfranco di Sotto, San Miniato, Santa Croce sull'Arno, Autorità Idrica Toscana, Associazione dei Conciatori di Santa Croce sull'Arno, Consorzio dei Conciatori di Ponte a Egola;
- il Decreto n. 572 del 19/01/2021 con cui veniva riconosciuta alla società La Patrie s.r.l. C.F./P.Iva: 02158950507 con sede legale in Via Dossetti n. 14/16/18, 56028 San Miniato (PI) la concessione alla derivazione di acque pubbliche sotterranee ad uso produzione beni per un quantitativo pari a 25.000 mc/anno attuato mediante due pozzi (derivazione n. 7576 e n. 7577) ubicati su terreni di proprietà del richiedente, individuati al C.T. del comune di San Miniato (PI) al foglio di mappa n 14 part. n. 245, Pratica Sidit 4052/2010 (codice locale 3292);

- il Disciplinare di concessione approvato con Decreto Dirigenziale n. 20190 del 10/12/2019 come modificato dal Decreto n. 572 del 19/01/2021 contenente le condizioni e prescrizioni cui attenersi per lo svolgimento della concessione di cui alla Pratica Sidit 4052/2010 (codice locale 3292);
- l'istanza presentata dalla società La Patrie s.r.l. C.F./P.Iva: 02158950507 con sede legale in Via Dossetti n. 14/16/18, 56028 San Miniato (PI), acquisita al protocollo della Regione Toscana con n. 4561 del 03/01/2023 di variante sostanziale alla concessione di derivazione acque pubbliche sotterranee per incremento del prelievo da 25.000 mc/anno a 37.000 mc /anno, Pratica Sidit 4052/2010 - Procedimento 304/2023 (codice locale 3292);

CONSIDERATO :

- la necessità di conformare il presente atto a quanto di seguito riportato dalle previsioni dell'Accordo di Programma Quadro Tutela delle Acque e Gestione Integrata delle Risorse Idriche sottoscritto - Accordo Integrativo per la tutela delle risorse idriche del Basso Valdarno e del Padule di Fucecchio attraverso la riorganizzazione della depurazione del comprensorio del cuoio e del Circondario Empolese, della Valdera, della Val d'Elsa e della Val di Nievole, (d'ora in avanti AdP) siglato in data 8/04/2013 da Ministero dell'Ambiente e della Tutela del Territorio e del Mare, Regione Toscana, Autorità di Bacino del Fiume Arno, Province di Pisa, Pistoia, Unione dei Comuni del Circondario dell'Empolese Valdelsa, Comuni di Fucecchio, Castelfranco di Sotto, San Miniato, Santa Croce sull'Arno, Autorità Idrica Toscana, Associazione dei Conciatori di Santa Croce sull'Arno, Consorzio dei Conciatori di Ponte a Egola;
- l'art. 5 comma 2 dell'AdP con il quale le Associazioni dei Conciatori s'impegnano alla sostituzione delle acque dolci di falda utilizzate nei processi produttivi delle industrie del comprensorio del cuoio con acque reflue urbane depurate ed affinate nell'apposito impianto di trattamento realizzato, per un volume annuo minimo di 6 milioni di mc e in ogni caso per eliminare l'emungimento da falda;
- l'art. 8 del detto AdP con il quale il soggetto competente alla gestione del Demanio Idrico (all'epoca le Amministrazioni Provinciali, adesso la Regione), si impegna a ridurre progressivamente, in relazione alle quantità di reflui urbani effettivamente convogliati, i volumi delle concessioni al prelievo anche al fine di attuare l'obiettivo di azzeramento dei prelievi di cui all'art. 5 dell'AdP, assicurando, comunque, un approvvigionamento idrico complessivo di acque reflue depurate e acque primarie necessario al mantenimento della capacità produttiva;
- che la realizzazione degli acquedotti duali che dovranno rifornire di acque reflue depurate ed affinate le aziende conciarie è attualmente prevista per il 31/12/2023, ma che ritardi, comunque da concordarsi con una rimodulazione delle date di cronoprogramma dell'AdP, sono possibili in considerazione delle difficoltà introdotte dalla pandemia Covid19 e sofferte dall'intero comparto;
- che la concessione che si rilascia con il presente atto deve ottemperare agli impegni presi da questa amministrazione nel citato AdP e che quindi non può consentire il prelievo da falda in presenza della fornitura di acque reflue depurate ed affinate;
- che l'articolo 4 comma 2 del D.P.G.R. 61/R/2016 e s.m.i. prevede come condizione ostativa al rilascio della concessione la possibilità di soddisfare integralmente, in termini di qualità e quantità, il proprio fabbisogno idrico mediante l'impiego, acqua erogata da un acquedotto pubblico o consortile dedicato ad usi diversi dal potabile, ivi compresi acquedotti che distribuiscono acqua reflua recuperata;

RITENUTO:

- che la disponibilità di fornitura di acque reflue depurate ed affinate sia da considerarsi come condizione di revoca della concessione ai sensi di quanto previsto nel AdP e nel rispetto dei contenuti dell'art. 75 del D.P.G.R. 61/R/2016 e s.m.i;
- di procedere alla predisposizione di un nuovo Disciplinare di concessione, nel rispetto di quanto previsto dall'art. 69, comma 2 del D.P.G.R. 61/R/2016 in caso di variante sostanziale alla concessione, che va a sostituire quello approvato con il Decreto Dirigenziale n. 20190 del 10/12/2019 come modificato dal Decreto n. 572 del 19/01/2021;

CONSIDERATO CHE:

- il richiedente è in regola con i pagamenti dei canoni per l'uso dell'acqua degli anni pregressi;
- il richiedente in data 01/03/2023 ha ottemperato al versamento dell'imposta di bollo di 16€ per convalidare il presente atto assolta in modo virtuale ai sensi dell'art. 15 ai sensi del DPR 642/72 e smi, sul conto corrente bancario della Regione Toscana IBAN IT88 Z 07601 02800 001020546857;
- il richiedente in data 01/03/2023 ha versato euro 547,71 sul conto corrente bancario della Regione Toscana Iban IT41X0760102800 001031581018 ad integrazione della cauzione di € 2.511,00 versata in data 29/10/2019;
- il canone per l'uso acqua per l'anno 2023 sarà richiesto successivamente dalla Regione Toscana con le modalità previste;

VISTO il Disciplinare, conforme allo schema tipo di Disciplinare approvato con D.G.R.T. n.194 del 16/03/2016, sottoscritto digitalmente in data 13/03/2023 dal Sig. Traversi Leonardo in qualità di legale rappresentante della società La Patrie s.r.l. C.F./P.Iva: 02158950507, contenente gli obblighi e le condizioni cui è vincolato il rapporto di concessione di derivazione di acqua pubblica, allegato al presente decreto "Allegato A" che ne costituisce parte integrante e sostanziale;

VALUTATO di fissare la durata della concessione in anni 5 (cinque) dalla data del presente decreto in base alle norme dettate dal Regolamento della Regione Toscana n.61/R/2016 e s.m.i.;

ACCERTATA la regolarità tecnica attestante la correttezza dell'azione amministrativa del presente atto che con la sottoscrizione del disciplinare del 13/03/2023 viene accettata;

DATO ATTO CHE il Responsabile del Procedimento è il Dott. Geol. Giovanni Testa funzionario del Settore Genio Civile Valdarno Inferiore;

Tutto ciò premesso e considerato

DECRETA

1. di rilasciare, fatti salvi i diritti dei terzi, alla società La Patrie s.r.l. C.F./P.Iva: 02158950507 con sede legale in Via Dossetti n. 14/16/18, 56028 San Miniato (PI) concessione di derivazione di acque sotterranee mediante n. 2 pozzi (derivazione n. 7576 e n. 7577) ubicati su terreni di proprietà del richiedente, individuati al C.T. del Comune di San Miniato (PI) al foglio di mappa n 14 part. n 245, ad uso produzione beni e servizi, per un quantitativo pari a 37.000 mc/anno di cui la Pratica Sidit 4052/2010 Procedimento 304/2023 (codice locale 3292), alle condizioni e prescrizioni contenute nel Disciplinare di seguito richiamato;
2. di approvare il Disciplinare sottoscritto digitalmente in data 13/03/2023 dal legale rappresentante della società La Patrie s.r.l. C.F./P.Iva: 02158950507 con sede legale in Via Dossetti n. 14/16/18, 56028 San Miniato (PI), contenente gli obblighi e le condizioni cui è vincolato il

rapporto di concessione di derivazione di acqua pubblica, "Allegato A" al presente decreto che ne costituisce parte integrante e sostanziale e che va a sostituire quello precedentemente approvato con il Decreto Dirigenziale n. 20190 del 10/12/2019 come modificato dal Decreto n. 572 del 19/01/2021 ;

3. di fissare in anni cinque (5) la durata della presente concessione calcolati a decorrere dalla data del presente atto;
4. di stabilire che la disponibilità di fornitura di acque reflue depurate ed affinate previste dall'AdP sia da considerarsi come condizione di revoca della concessione ai sensi di quanto previsto nel AdP stesso e nel rispetto dei contenuti dell'art. 75 del D.P.G.R. 61/R/2016 e s.m.i.;
5. di dare atto che il pagamento del canone per l'annualità 2023 e per quelle future è dovuto per anno solare e dovrà essere corrisposto, con le modalità e nei termini previsti in sede di richiesta, anche se il Concessionario non possa o non voglia fare uso in tutto o in parte della concessione;
6. di dare atto che per ogni effetto di legge, il richiedente elegge il proprio domicilio presso il Comune di San Miniato (PI);
7. di dare atto che la Regione Toscana resta sollevata da ogni onere e responsabilità in dipendenza dell'attingimento, inclusi gli eventuali danni verso terzi e qualsiasi altro danno si possa verificare, durante l'esercizio della derivazione, alle persone ed alla proprietà pubblica e privata, che saranno in ogni caso posti a carico del Concessionario;
8. di trasmettere copia del presente decreto al richiedente;
9. di non procedere alla registrazione fiscale del presente provvedimento, considerato che l'ammontare dell'imposta proporzionale dovuta per l'intera durata della concessione risulta inferiore alla misura fissa di euro 200,00, ai sensi dell'art. 2, parte II della Tariffa del DPR 131/1986. Resta ferma comunque la possibilità da parte dei concessionari, in caso d'uso, ai sensi del suddetto articolo, di provvedere alla sua registrazione.

Avverso il presente provvedimento è ammesso ricorso nei confronti dell'autorità giudiziaria competente nei termini di legge.

IL DIRIGENTE

Allegati n. 1

A

DISCIPLINARE

41dea39632cfdc21fda37133598256bcaa0e2baae3a142b4ae4c72256d09a016



REGIONE TOSCANA

DIREZIONE DIFESA DEL SUOLO E PROTEZIONE CIVILE

SETTORE GENIO CIVILE TOSCANA NORD

Responsabile di settore Enzo DI CARLO

Incarico: DECR. DIRIG. CENTRO DIREZIONALE n. 8656 del 21-05-2021

Decreto non soggetto a controllo ai sensi della D.G.R. n. 553/2016

Numero adozione: 4919 - Data adozione: 15/03/2023

Oggetto: R.D. 523/1904, L. 37/1994, L.R. 80/2015. Pratica idraulica n. 3785, pratica SIDIT n.1178/2023. Concessione idraulica per realizzare un elettrodotto BT con attraversamento del Solco di Piegajo (codice TN32009), sulla S.P. 32 di Piegajo, in località Piegajo, nel Comune di Pescaglia (LU).

Il presente atto è pubblicato integralmente sul BURT ai sensi degli articoli 4, 5 e 5 bis della l.r. 23/2007 e sulla banca dati degli atti amministrativi della Giunta regionale ai sensi dell'art.18 della l.r. 23/2007.

Data certificazione e pubblicazione in banca dati ai sensi L.R. 23/2007 e ss.mm.: 16/03/2023

Documento informatico firmato digitalmente ai sensi del testo unico D.P.R. 28 dicembre 2000, n. 445, del D.Lgs. 7 marzo 2005, n. 82 e norme collegate, il quale sostituisce il testo cartaceo e la firma autografa.

Numero interno di proposta: 2023AD005726

IL DIRIGENTE

VISTO il R.D. 523/1904 “Testo unico delle disposizioni di legge intorno alle opere idrauliche delle diverse categorie” e s.m.i.;

VISTA la L. 37/94 “Norme per la tutela ambientale delle aree demaniali dei fiumi, torrenti, laghi e altre acque pubbliche”;

VISTA la L.R. 79/2012 “Nuova disciplina in materia di consorzi di bonifica. Modifiche alla l.r. 69/2008 e alla l.r. 91/1998. Abrogazione della l.r. 34/1994”;

VISTA la L.R. 80/2015 “Norme in materia di difesa del suolo, tutela delle risorse idriche e tutela della costa e degli abitati costieri”, ed in particolare l’art. 2 lett. i);

RICHIAMATO il DPGR 60/R/2016 “Regolamento in attuazione dell’articolo 5 della legge regionale 28 dicembre 2015 n. 80 “Norme in materia di difesa del suolo, tutela delle risorse idrica e tutela della costa e degli abitati costieri” recante disciplina del rilascio delle concessioni per l’utilizzo del demanio idrico e criteri per la determinazione dei canoni, come modificato dal DPGR 45/R dell’8/8/2017;

VISTA la L.R. 41/2018 “Disposizioni in materia di rischio di alluvioni e di tutela dei corsi d’acqua in attuazione del decreto legislativo 23 febbraio 2010, n. 49 (Attuazione della direttiva 2007/60/CE relativa alla valutazione e alla gestione dei rischi di alluvioni). Modifiche alla l.r. 80/2015 e alla l.r. 65/2014”;

RICHIAMATO il D.P.G.R. 42/R/2018 “Regolamento per lo svolgimento delle attività di polizia idraulica, polizia delle acque, e servizio di piena, in attuazione dell’articolo 5 della legge regionale 28 dicembre 2015, n. 80 (Norme in materia di difesa del suolo, tutela delle risorse idrica e tutela della costa e degli abitati costieri)”;

RICHIAMATA la D.G.R.T 1414/2018 “Disposizioni in materia di concessioni per l’occupazione del demanio idrico - Modifiche alla D.G.R.T. 888/2017”;

VISTA la L.R. 7/2020 “Disposizioni in materia di rischio alluvioni – Modifiche alla L.R. 41/2018”;

RICHIAMATA la D.C.R.T. 81/2021 “Modifiche al reticolo idrografico e di gestione di cui alla legge regionale 27 dicembre 2012 n. 79, approvato con deliberazione del Consiglio regionale del 29 aprile 2020, n. 28”;

RICHIAMATA la D.C.R.T. 103/2022 “Modifiche al reticolo idrografico e di gestione di cui alla legge regionale 27 dicembre 2012 n. 79, approvato con deliberazione del Consiglio regionale 28 luglio 2021, n.81”;

RICHIAMATA la D.G.R.T 1555/2022 “Aggiornamento dei canoni per l’uso del demanio idrico ai sensi della l.r. n. 80/2015 e del d.p.g.r. n. 60/R/2016”;

VISTA l’istanza inviata per e mail il 24.02.2023 da E-distribuzione S.p.A.(C.F. 05779711000), di seguito denominata “concessionario”, con sede legale in via Ombrone n.2 a Roma, avente ad oggetto: “*Pratica enel 2664688. Richiesta di nulla osta ai sensi dell’art. 25 D.Lgs. 50/2016 e del T.U. 11 dicembre 1933 n. 1775, per la posa in opera di cavi elettrici sotterranei a bassa tensione (400/230V)*”, perfezionata con pec del 01.03.2023, acquisita agli atti di questo Settore con protocollo n. 0108619, con la quale sono stati trasmessi i seguenti elaborati tecnici, a firma dell’ing. Luigi Pantera: piano tecnico dell’intervento (relazione tecnica-descrittiva, corografia, catastale, elaborato grafico);

DATO ATTO che la società richiedente ha provveduto al pagamento:

- degli oneri istruttori (100,00€) corrisposti a Regione Toscana con pagoPA con benestare del 03/03/2023,

-dell'imposta di bollo (€ 16,00) per l'istanza e dell'imposta di bollo (€ 16,00) per il decreto, in maniera virtuale (Aut. AdE n. 133874/99);

PRESO ATTO che il progetto prevede la realizzazione di un nuovo tratto di elettrodotto interrato BT con attraversamento del Solco di Piegaio (cod. TN32009) con una canaletta staffata al ponte esistente (foglio 50, adiacente part. 976) sulla S.P. 32 di Piegaio, in località Piegaio, nel Comune di Pescaglia (LU);

PRESO ATTO che i lavori sono necessari per l'attivazione di una nuova fornitura, per congiungere tratti di impianto esistente e consisteranno nella posa del cavidotto BT (230/400 volt) interrato sulla strada pubblica, per 10 m. e di una canaletta staffata alla struttura del ponte;

CONSIDERATO che il tecnico progettista ha attestato le condizioni di compatibilità idraulica dell'uso richiesto dell'area del demanio idrico, di cui all'art. 3 comma 5 della L.R. 41/18;

VISTA l'istruttoria presente agli atti del Settore;

DATO ATTO che il Responsabile del Procedimento è l'Ing. Francesco Scatena, nominato con Ordine di Servizio n. 23 del 25/11/2022 e che alla pratica idraulica è stato dato il n. 3785, pratica SIDIT n.1178/2023;

DATO ATTO che la concessione dell'area interessata dall'attraversamento può essere rilasciata con assegnazione diretta in quanto rientra tra quelle previste dall'art. 13 del Regolamento 60/R/2016 e successiva modifica;

VISTO in particolare l'art. 24, comma 6, del succitato Regolamento, ai sensi del quale la concessione è rilasciata senza il disciplinare, dando atto che il presente decreto contiene gli elementi essenziali e le clausole che regolano il rapporto giuridico tra Amministrazione concedente e concessionario;

RILEVATO che gli elaborati progettuali, quelli che descrivono l'esecuzione delle opere per la richiesta in oggetto ed ai quali si riferisce il presente provvedimento, sono agli atti del Settore;

RITENUTO, sulla base dell'esperita istruttoria, di stabilire in anni 19 (diciannove), a partire dalla data del presente atto, la durata della concessione che potrà essere rinnovata nei soli casi previsti dal Regolamento e con le modalità nel medesimo stabilite, esclusivamente a seguito di istanza da presentare almeno 30 giorni prima della scadenza del termine della concessione;

DATO ATTO che la richiesta presenta i requisiti per il rilascio della concessione, rispettando le prescrizioni di seguito riportate e le disposizioni disciplinate dal Capo VII del R.D 523/1904 e dalla normativa nazionale e regionale di riferimento;

PRESCRIZIONI:

- l'autorizzazione di cui al presente atto riguarda esclusivamente l'esecuzione delle opere indicate in premessa, per cui ogni variazione od ogni ulteriore opera o attività non indicata negli elaborati progettuali inoltrati, od altro comunque non previsto, dovrà essere sottoposto ad ulteriore esame di questo Settore per la nuova eventuale autorizzazione prima della loro esecuzione;

- i lavori dovranno iniziare entro 1 anno dalla data di rilascio del presente atto, pena la perdita di validità dello stesso. Nel caso in cui le opere non fossero ancora iniziate entro tale scadenza, l'autorizzazione deve essere considerata automaticamente decaduta senza ulteriore comunicazione da parte dello scrivente Ufficio;
- l'autorizzazione di cui al presente atto ha la validità di anni 3, dalla data del presente atto, a pena di decadenza, senza ulteriori comunicazioni da parte dello scrivente Ufficio, salvo richiesta di rinnovo da presentarsi almeno 30 giorni prima della scadenza;
- le opere saranno eseguite a totale cura e spese del richiedente;
- il richiedente dovrà comunicare a questo Settore la data di inizio lavori con un anticipo di almeno 15 giorni e quella di fine lavori entro 60 (sessanta) giorni dal termine delle attività, attestando che le opere e gli interventi sono stati realizzati ed ultimati in conformità al progetto e nel rispetto delle condizioni espresse nel provvedimento autorizzativo, con riferimento anche ad eventuali varianti autorizzate e relativi atti;
- il richiedente, ai fini dell'esecuzione delle opere, è tenuto a munirsi di tutti i titoli abilitativi, autorizzativi e degli atti di assenso, comunque denominati, previsti dalle leggi vigenti;
- durante l'esecuzione dei lavori dovranno essere messi in atto tutti gli accorgimenti e le precauzioni necessarie affinché l'interferenza con la dinamica fluviale non determini aggravio di rischio idraulico ed in generale pericolo per l'incolumità delle persone e danni ai beni pubblici e privati;
- tutte le opere provvisorie occorrenti per l'esecuzione dei lavori dovranno ingombrare il meno possibile l'alveo del corso d'acqua ed in ogni caso dovranno essere rimosse a lavori ultimati e comunque prima del sopraggiungere delle piene;
- i lavori dovranno essere svolti in conformità alle disposizioni per la salvaguardia dell'ittiofauna contenute e dovranno essere adottati tutti gli accorgimenti necessari al fine di evitare intorbidamenti che possano arrecare danno alla fauna ittica;
- al termine dei lavori dovrà essere ripristinato lo stato dei luoghi interessato dal cantiere e da occupazioni temporanee, anche in quelle aree che hanno visto il passaggio dei mezzi sia lungo le rive degli alvei che sulle viabilità di accesso;
- è vietato il transito per mezzi pesanti, in particolare su argini imbibiti;
- con il presente Decreto si intendono autorizzati, per tutta la durata della concessione, tutti gli interventi manutentivi ordinari che si rendessero necessari al corretto esercizio del bene concesso, nel rispetto comunque delle normative vigenti al momento;
- il concessionario dovrà comunicare preventivamente a questa Amministrazione la data d'inizio dei predetti lavori manutentivi e dovrà altresì presentare, a corredo di tale comunicazione, documentazione tecnica esplicativa;

il Concessionario si obbliga:

- ad assumere la custodia dell'area demaniale in concessione, oltreché delle opere realizzate, mantenendole in buono stato, preservandole dal pericolo di distruzione o danneggiamento, salvaguardandole da intrusioni e manomissioni da parte di soggetti non autorizzati;
- a porre in essere tutte le misure necessarie a garantire la stabilità nel tempo dei manufatti, anche in dipendenza del mutevole regime del corso d'acqua, previo ottenimento dell'autorizzazione dell'Amministrazione Concedente, dichiarando fin d'ora di non aver nulla a pretendere per qualsiasi danno eventualmente occorso alle opere oggetto di concessione ed agli utilizzatori, per effetto delle piene e dei fenomeni di dinamica fluviale;
- a consentire l'accesso al personale di vigilanza incaricato dalla Concedente, che potrà in ogni momento effettuare verifiche per accertare lo stato di manutenzione dell'area e impartire l'ordine di effettuare gli interventi eventualmente necessari, ad insindacabile giudizio della Concedente, per garantire il buon regime delle acque;

- a sollevare fin d'ora la Concedente da ogni onere e responsabilità per qualsiasi danno derivante alle persone ed alla proprietà pubblica e privata a seguito di inadeguata manutenzione o di inadeguata custodia del bene demaniale in concessione, assumendosi gli oneri del risarcimento;
- a rispettare le leggi ed i regolamenti ed ordinamenti di polizia urbana e di pubblica sicurezza, nonché la normativa in materia di polizia delle acque contenuta nel R.D. 523/1904 e nel R.D. 1775/1933, tenendo fin d'ora indenne la Concedente da ogni conseguenza determinata dalla inosservanza di essi;
- a non mutare la destinazione del bene in concessione, né apportarvi aggiunte, innovazioni o altro senza la preventiva autorizzazione della Concedente, prendendo atto che tutte le opere addizionali e di miglioria autorizzate resteranno acquisite al demanio senza che il Concessionario possa avere diritto a rimborsi o indennizzi e che qualora il Concessionario esegua le predette opere senza autorizzazione sarà tenuto alla rimessa in pristino, a propria cura e spese, salvo che la Concedente non ritenga di mantenerle senza alcun onere a proprio carico; sarà tenuto inoltre al risarcimento degli eventuali danni;
- a non cedere né sub concedere, anche parzialmente, il bene oggetto di concessione;
- a tenere indenne la Concedente dalle spese necessarie per le opere di sistemazione delle aree pubbliche specificamente coinvolte dagli interventi di installazione e manutenzione e di ripristinare a regola d'arte le aree medesime nei tempi stabiliti;
- a ripristinare, a proprie spese i luoghi alla scadenza della concessione per decorrenza del termine di durata sotto indicato e in caso di revoca o rinuncia, fatta salva la facoltà della Concedente di acquisire le opere al demanio, senza oneri per l'Amministrazione;

Il Concessionario inoltre:

- rimane il solo ed unico responsabile agli effetti del risarcimento di tutti i danni che fossero arrecati alla proprietà privata, a cose o persone per effetto di quanto autorizzato e comunque tenendo indenne la Regione Toscana da qualsiasi responsabilità, anche giudiziale, per eventuali danni, reclami o molestie che potessero derivare dai lavori in oggetto;
- è obbligato, ai sensi dell'art. 2 del R.D. n.523/1904 ad eseguire a proprie spese e non appena ricevutane intimazione, tutte quelle varianti e modifiche, compresa anche l'eventuale demolizione delle opere stesse e la messa in pristino dello stato dei luoghi, che, a giudizio insindacabile dell'Autorità idraulica, si rendessero necessarie per garantire il buon regime idraulico o in seguito all'accertamento di effetti dannosi delle opere stesse o per le variate condizioni del corso d'acqua o per ogni altro pubblico interesse che potesse sopravvenire
- dovrà provvedere inoltre a ripristinare tempestivamente qualsiasi danno o guasto causato alle opere idrauliche ed al corso d'acqua in generale per effetto della presente autorizzazione, in conformità alle prescrizioni che saranno impartite dalla competente autorità idraulica;
- è tenuto alla osservanza delle disposizioni del R.D. 25/07/1904 n. 523 sulle opere idrauliche, nonché delle prescrizioni legislative e regolamentari vigenti, quali quelle concernenti la tutela delle acque pubbliche, dell'agricoltura, della fauna ittica, dell'industria, dell'igiene e della pubblica incolumità;

DATO ATTO che l'inadempimento da parte del Concessionario degli obblighi previsti dal presente decreto di concessione, costituisce causa di decadenza, che si verifica anche nei casi di:

- a) violazione delle disposizioni e prescrizioni contenute in disposizioni legislative, regolamentari;
- b) violazione del divieto di cessione della concessione e di sub-concessione anche parziale dell'area;
- c) esecuzione dei lavori in difformità del progetto autorizzato. Prima di dichiarare la decadenza con apposito decreto, la Concedente comunicherà un termine non inferiore a 30 giorni entro il quale il Concessionario potrà presentare le proprie deduzioni;

RICORDATO che:

- al Concessionario dichiarato decaduto non spetterà alcun rimborso per le opere realizzate e per le spese sostenute;
- fatte salve le eventuali sanzioni di cui all'art. 9 della L.R. 80/2015, il Concessionario decaduto è soggetto all'obbligo di rilascio dell'area e al ripristino dei luoghi;
- nel caso di mancato rilascio è eseguito lo sfratto in via amministrativa;
- per quanto non espressamente previsto dal presente Decreto di Concessione si applicano le vigenti disposizioni, di legge e di regolamento, statali e regionali, ed in particolare il codice civile, la normativa concernente il buon regime delle acque, nonché l'igiene e la sicurezza pubblica, l'edilizia e l'urbanistica vigenti nel territorio dove i beni sono ubicati;

DATO ATTO che il Concedente potrà disporre, mediante atto amministrativo, la revoca della presente concessione in qualunque momento, con effetto immediato, qualora intervengano ragioni di regimazione idraulica del corso d'acqua interessato o che l'opera stessa sia in seguito giudicata incompatibile per il buon regime idraulico dei corsi d'acqua interessati o ragioni di pubblica utilità o per qualsiasi ragione di pubblico interesse;

DATO ATTO che il canone demaniale annuo è di euro 268,80, nel dettaglio così esemplificato:

Usò: 11 Attraversamento sotterraneo o utilizzando manufatti esistenti (lung. pari o inf. a 100m : 336€ per singolo attraversamento) - riduzione del 20% € 268,80 (art.29 c.5 Reg. 60/R);

DATO ATTO che la concessione demaniale è gravata dall' "Imposta regionale sulle concessioni statali per l'occupazione e l'uso dei beni del demanio e del patrimonio indisponibile dello Stato", dovuta per ogni anno di occupazione dell'area demaniale, istituita con L. 281/70, recepita dalla Regione Toscana con propria L.R. n. 2 del 30/12/1971 art. 1 e s.m. e i., commisurata con l'aliquota del 50% dell'importo del canone annuo, ai sensi della L.R. 74/2018;

CONSIDERATO che al soggetto richiedente, per il rilascio della concessione, sono state richieste con pec del 09/03/2023 (prot. 0124816), i seguenti importi, le cui ricevute di versamento sono state acquisite al protocollo con n. 0126224 del 09/03/2023:

-€ 201,60 (rateo 9/12 mensilità) di canone per l'anno 2023;

-€ 100,80 di imposta regionale per l'anno 2023

-€ 268,80 di cauzione, al fine di garantire l'amministrazione concedente in ordine al regolare pagamento del canone e al rimborso delle spese eventualmente anticipate; importo che verrà restituito alla società concessionaria, successivamente alla scadenza della concessione e previa verifica dell'adempimento del pagamento del canone, degli oneri e del rispetto delle condizioni stabilite nel presente provvedimento di concessione;

RILEVATO che l'inosservanza delle condizioni e prescrizioni cui è vincolato il presente provvedimento, al pari dell'inosservanza delle norme contenute nel Capo VII del R.D. 523/1904, comporterà denuncia all'Autorità Giudiziaria competente;

tutto ciò premesso e considerato,

DECRETA

1. di rilasciare a E-distribuzione S.p.A. (C.F. 05779711000), con sede legale in via Ombrone n.2 a Roma, la concessione per realizzare un elettrodotto BT con attraversamento del Solco di Piegajo (codice TN32009), sulla S.P. 32 di Piegajo, in località Piegajo, nel Comune di Pescaglia (LU), come meglio descritto in narrativa e nella documentazione tecnica, agli atti d'ufficio, allegata alla pratica 3785 (sidit 1178/2023);

2. di autorizzare l'esecuzione delle opere, ai soli fini idraulici, ai sensi e per gli effetti dell'art. 93 del R.D. 523/1904 e dell'art. 3 comma 2 della L.R. 41/2018, descritte negli elaborati presentati a firma dell'ing. Luigi Pantera;
3. di stabilire che i lavori, di cui alla presente autorizzazione, dovranno iniziare entro 1 anno dalla data di pubblicazione del presente decreto e che l'autorizzazione all'esecuzione dei lavori ha la validità di 3 anni, sempre a partire dalla data del presente decreto e che, superati tali termini, ne decade automaticamente la validità, senza necessità di ulteriori comunicazioni da parte di questo Settore, fatta salva la possibilità di motivata richiesta di rinnovo da parte del richiedente;
4. di disporre che la realizzazione delle opere sia sottoposta alle prescrizioni individuate in narrativa;
- 5 di stabilire che la concessione della suddetta area avrà la durata di anni 19 (diciannove) anni, a decorrere dalla data del presente decreto, a fronte del pagamento del canone demaniale annuo pari ad euro 268,80, maggiorato dall'incremento annuale ISTAT e/o salvo future e diverse modifiche o rivalutazioni;
6. di dare atto che la concessione di cui al presente atto, è rilasciata ai soli fini di tutela delle opere idrauliche e del buon regime delle acque pubbliche, giusto l'art. 2 del R.D. 523/1904 e pertanto fa salvi e impregiudicati i diritti di terzi; il destinatario è tenuto a munirsi di tutti gli ulteriori titoli abilitativi e atti di assenso previsti dalle leggi vigenti;
7. dare atto che il richiedente è a conoscenza che, ferme restando le vigenti disposizioni urbanistiche del Comune interessato, in assenza della presente concessione/autorizzazione non possono iniziare i lavori;
8. di non procedere alla registrazione fiscale del presente provvedimento, ai sensi dell'art. 2, parte II della Tariffa del D.P.R. 131/1986, considerato che l'ammontare dell'imposta proporzionale dovuta per l'intera durata della concessione, risulta inferiore alla misura fissa di Euro 200,00;
9. di notificare il presente atto al richiedente tramite PEC (e-distribuzione@pec.e-distribuzione.it);
10. di dare atto che, avverso il presente provvedimento, è ammesso ricorso nei confronti dell'autorità giudiziaria competente, nei termini di legge.

IL DIRIGENTE



REGIONE TOSCANA

DIREZIONE DIFESA DEL SUOLO E PROTEZIONE CIVILE

SETTORE GENIO CIVILE TOSCANA NORD

Responsabile di settore Enzo DI CARLO

Incarico: DECR. DIRIG. CENTRO DIREZIONALE n. 8656 del 21-05-2021

Decreto non soggetto a controllo ai sensi della D.G.R. n. 553/2016

Numero adozione: 4922 - Data adozione: 15/03/2023

Oggetto: R.D. 523/1904 - L. 37/1994 - Reg. 60/R/2016 - L.R. 41/2018- L.R. 50/2021. Pratica idraulica n. 3431 - Pratica SIDIT n. 9/2023. Concessione demaniale tramite procedura semplificata ai sensi dell'art. 4 comma 4 della L.R. 50/2021 per la regolarizzazione di venti scarichi di acque reflue urbane con recapito in corsi d'acqua del Reticolo Idrografico, siti nel Comune di Fivizzano (MS)

Il presente atto è pubblicato integralmente sul BURT ai sensi degli articoli 4, 5 e 5 bis della l.r. 23/2007 e sulla banca dati degli atti amministrativi della Giunta regionale ai sensi dell'art.18 della l.r. 23/2007.

Data certificazione e pubblicazione in banca dati ai sensi L.R. 23/2007 e ss.mm.: 16/03/2023

Documento informatico firmato digitalmente ai sensi del testo unico D.P.R. 28 dicembre 2000,n. 445, del D.Lgs. 7 marzo 2005, n. 82 e norme collegate, il quale sostituisce il testo cartaceo e la firma autografa.

Numero interno di proposta: 2023AD005761

IL DIRIGENTE

VISTI gli artt. 93,95, 97 e 98 del R.D. 523/1904 “Testo unico delle disposizioni di legge intorno alle opere idrauliche delle diverse categorie” e s.m.i.;

VISTA la L. n. 37/94 “Norme per la tutela ambientale delle aree demaniali dei fiumi, torrenti, laghi e altre acque pubbliche”;

VISTA la L.R. 79/2012 “Nuova disciplina in materia di consorzi di bonifica. Modifiche alla L.R. 69/2008 e alla L.R. n. 91/1998. Abrogazione della L.R. 34/1994”;

VISTA la L.R. 80/2015 “Norme in materia di difesa del suolo, tutela delle risorse idriche e tutela della costa e degli abitati costieri”, ed in particolare l’art. 2 lett. i);

RICHIAMATI:

- il DPGR 60/R del 12/08/2016 “Regolamento in attuazione dell’articolo 5 della legge regionale 28 dicembre 2015 n. 80 “Norme in materia di difesa del suolo, tutela delle risorse idrica e tutela della costa e degli abitati costieri” recante disciplina del rilascio delle concessioni per l’utilizzo del demanio idrico e criteri per la determinazione dei canoni, come modificato dal D.P.G.R. n. 45/R del 08/08/2017;
- il D.P.G.R. 42/R del 25/07/2018 “Regolamento per lo svolgimento delle attività di polizia idraulica, polizia delle acque, e servizio di piena, in attuazione dell’articolo 5 della L.R. 28 dicembre 2015, n. 80 (Norme in materia di difesa del suolo, tutela delle risorse idrica e tutela della costa e degli abitati costieri).”
- l’Accordo sostitutivo di provvedimenti concessori relativi ad occupazioni del demanio idrico ad opera di impianti e reti di approvvigionamento idropotabile gestite dalla Società GAIA S.P.A., sottoscritto in data 29/12/2021;

VISTA la DGRT n. 888 del 07/08/2017 “Determinazione dei canoni per l’uso del Demanio Idrico” e ss.mm.ii;

VISTA la L.R. 41/2018 “Disposizioni in materia di rischio di alluvioni e di tutela dei corsi d’acqua in attuazione del decreto legislativo 23 febbraio 2010, n. 49 (Attuazione della direttiva 2007/60/CE relativa alla valutazione e alla gestione dei rischi di alluvioni). Modifiche alla L.R. n. 80/2015 e alla L.R. n. 65/2014”;

VISTA la L.R. 24 dicembre 2021, n. 50 “Ulteriori disposizioni urgenti in materia di occupazioni del demanio idrico da parte dei gestori del servizio idrico integrato. Modifiche alla L.R. n. 77/2016”;

VISTA la D.C.R.T. n. 103 del 06/12/2022 “Modifiche al reticolo idrografico e di gestione di cui alla L.R. 27 dicembre 2012 n. 79, approvato con Deliberazione del Consiglio Regionale 28 luglio 2021, n. 81”;

VISTA la D.G.R.T. n. 1555 del 27/12/2022 “Aggiornamento dei canoni per l’uso del Demanio Idrico ai sensi della L.R. n. 80/2015 e del D.P.G.R. n. 60/R/2016”;

VISTA l’istanza acquisita agli atti di questo Settore con Prot. n. 319177 del 12/08/2022 a cui è stato attribuito il n. 3431 di Pratica idraulica e n. 9/2023 di SIDIT, presentata da Ing. Gianfranco Degl’Innocenti (Dirigente Servizi Ingegneria), in qualità di rappresentante legale della Società GAIA S.p.A., con sede legale a Pietrasanta (Lu), in via G. Donizetti n. 16, Cod. Fisc. /P.IVA 01966240465, tramite il tecnico incaricato Ing. Luca Giannecchini, iscritto all’Ordine degli Ingegneri della Provincia di Lucca al n. A2188, con allegate le seguenti Dichiarazioni asseverate in formato digitale:

- n. 20 (venti) schede - relazione tecnica asseverata tecnico incaricato di cui alla procedura semplificata ai sensi dell’art. 4 comma 4 della L.R. 50/2021 (rif. interno GAIA scarico n. 378 – SASSALBO rif n. 611 - id n. 19F07SC01 nell’All. 2 DGRT 428/2019; scarico n. 379 – VALAZZANA, n. 612 - id n. 19F46SC01 nell’All. 2 DGRT 428/2019, scarico n. 380 - UGLIANFREDDO AI CERRI, identificato UGLIAN FREDDO 2 n. 613 - id n. 19F61SC01 nell’All. 2 DGRT 428/2019, scarico n. 385 - DEPURATORE GRAGNOLA, n. 622 - id n. 19F18SC01 nell’All. 2 DGRT 428/2019, scarico n. 386 - SOLIERA DEPURATORE n. rif. 623 - id n. 19F20SC01 nell’All. 2 DGRT 428/2019, scarico n. 391 - SIGNANO 1, n. 628 - id n. 19F41SC02 nell’All. 2 DGRT 428/2019, scarico n. 392 - DEPURATORE MONCINGOLI, n. 629 - id n. 19F24SC01 nell’All. 2 DGRT 428/2019, scarico n. 393 - SAN TERENCE 3, n. rif. 631 - id n. 19F35SC01 nell’All. 2 DGRT 428/2019, scarico n. 402 - PRATOLUNGO, n. rif. 640 - id n. 19F50SC01 nell’All. 2 DGRT 428/2019, scarico n. 403 - POSARA, n. 641 - id n. 19F25SC01 nell’All. 2 DGRT 428/2019, scarico n. 409 - PIANO DI MOLINO 2, n. 647 - id n. 19F77SC01 nell’All. 2 DGRT 428/2019, scarico n. 411 - NAZZANO, n. 649 - id

n. 19F05SC01 nell'All. 2 DGRT 428/2019, scarico n. 416 - MOMMIO, n. 655 – id. n. 19F63SC01 nell'All. 2 DGRT 428/2019, scarico n. 420 - MAGLIETOLA, n. 660 – id. n. 19F52SC01 nell'All. 2 DGRT 428/2019, scarico n. 423 - LA GIUNCA, n. 663 – id. n. 19F72SC01 nell'All. 2 DGRT 428/2019, scarico n. 426 - MONZONE DEPURATORE, n. 669 – id. n. 19F40SC01 nell'All. 2 DGRT 428/2019, scarico n. 429 - GALLOGNA, n. 673 – id. n. 19F52SC02 nell'All. 2 DGRT 428/2019, scarico n. 433 - FIVIZZANO 3, n. 677 – id. n. 19F70SC01 nell'All. 2 DGRT 428/2019, scarico n. 434 – FIVIZZANO 2, n. 678 – id. n. 19F68SC01 nell'All. 2 DGRT 428/2019, scarico n. 435 - FIACCIANO 2, n. 679 – id. n. 19F13SC01 nell'All. 2 DGRT 428/2019, con Dichiarazione Tecnica compatibilità idraulica L.R. 41/2018;

- n. 20 (venti) schede - Elaborati grafici allegati alla relazione tecnica asseverata per ogni scarico: estratto catastale, corografia, sezione di dettaglio, estratto Reticolo Idrografico e documentazione fotografica;

DATO ATTO che il Responsabile del Procedimento è l'Ing. Francesco Scatena, nominato con Ordine di servizio n. 23 del 25/11/2022;

PRESO ATTO che nelle Dichiarazioni inoltrate il tecnico incaricato, Ing. Luca Giannechini, assevera la compatibilità idraulica dell'occupazione del demanio idrico dei seguenti n. 20 (venti) scarichi di acque reflue urbane con recapito in corsi d'acqua del Reticolo Idrografico siti nel Comune di Fivizzano (Ms):

- scarico acque reflue urbane, rif. n. 378 – SASSALBO, scarico in corrugato PEAD DN 200 in sx idraulica TORRENTE ROSARO – COD. TN 8256, Fg. 7 nei pressi del mapp. 531;
- scarico acque reflue urbane, rif. n. 379 – VALAZZANA, scarico in PVC DN 160 in sx idraulica corso d'acqua identificato con il COD. TN 10027 – (Fosso Salaseto nel catastale), Fg. 32 nei pressi del mapp. 445;
- scarico acque reflue urbane, rif. n. 380 – UGLIANFREDDO AI CERRI, scarico in fibrocemento DN200 in sx idraulica corso d'acqua identificato con il COD. TN 10809 (non riportato nel catastale), Fg. 72 nei pressi dei mapp. 126-128;
- scarico acque reflue urbane, rif. n. 385 – DEPURATORE GRAGNOLA, scarico in corrugato PEAD DN200 in dx idraulica di TORRENTE LUCIDO – COD. TN 13502, Fg. 1 nei pressi dei mapp. 318-323;
- scarico acque reflue urbane, rif. n. 386 – SOLIERA DEPURATORE, scarico in corrugato PEAD DN200 in dx idraulica di TORRENTE ROSARO – COD. TN 12866, Fg. 109 nei pressi del mapp. 712;
- scarico acque reflue urbane, rif. n. 391 – SIGNANO 1, scarico in PVC DN400 in sx idraulica di corso d'acqua identificato con il COD. TN 10880 (Canale della Freddana nel catastale), Fg. 51 nei pressi del mapp. 81;
- scarico acque reflue urbane, rif. n. 392 – DEPURATORE MONCIGOLI (FITODEPURAZIONE), scarico in corrugato PEAD DN200 in dx idraulica – argine di TORRENTE ROSARO - COD. TN 12519, Fg. 89 nei pressi del mapp. 150;
- scarico acque reflue urbane, rif. n. 393 – SAN TERENCE 3, scarico in corrugato PEAD DN315 sul crinale – argine di corso d'acqua identificato con il COD. TN 14967 (non riportato nel catastale), Fg. 138 nei pressi del mapp. 381;
- scarico acque reflue urbane, rif. n. 402 – PRATOLUNGO, scarico in cemento DN400 in sx idraulica – golena del CANALE DELLA FOSSOLA - COD. TN 12049 (Rio del Bottoccio nel catastale), Fg. 86 nei pressi del mapp. 229;
- scarico acque reflue urbane, rif. n. 403 – POSARA, scarico in PVC DN200 in dx idraulica – argine di TORRENTE ROSARO - COD. TN 11831, Fg. 78 nei pressi del mapp. 249;
- scarico acque reflue urbane, rif. n. 409 – PIANO DI MOLINO 2, scarico in cemento DN300 in dx idraulica di CANALE DELLA SELVA COD. TN 14285, Fg. 134 nei pressi dei mapp. 107-127;
- scarico acque reflue urbane, rif. n. 411 – MOZZANO, scarico in PVC DN200 alla sommità di corso d'acqua identificato con il COD. TN 14310, Fg. 144 nei pressi del mapp. 780;
- scarico acque reflue urbane, rif. n. 416 – MOMMIO, scarico in cemento DN200 in dx idraulica di CANALE DELLA GRONDA COD. TN 10772, Fg. 57 nei pressi dei mapp. 181-182-457;
- scarico acque reflue urbane, rif. n. 420 – MAGLIETOLA, scarico in PVC DN200 alla sommità del corso d'acqua identificato con il COD. TN 14333 (non riportato nel catastale), Fg. 131 nei pressi del mapp. 513;
- scarico acque reflue urbane, rif. n. 423 – LA GIUNCA, scarico in PVC DN200 in sx idraulica di corso d'acqua identificato con il COD. TN 14199 (non riportato nel catastale), Fg. 135 nei pressi del mapp. 362;
- scarico acque reflue urbane, rif. n. 426 – MONZONE DEPURATORE, scarico in PVC DN300 in dx idraulica di TORRENTE LUCIDO - COD. TN 14902, Fg. 142 nei pressi del mapp. 324;
- scarico acque reflue urbane, rif. n. 429 – GALLOGNA, scarico in PVC DN200 alla sommità del CANALE DELLA FONTANA COD. TN 14214 (non riportato nel catastale), Fg. 131 nei pressi del mapp. 305;
- scarico acque reflue urbane, rif. n. 433 – FIVIZZANO 3, scarico in PVC DN125 in sx idraulica – golena di TORRENTE MOMMIO - COD. TN 10958, Fg. 67 nei pressi del mapp. 6;
- scarico acque reflue urbane, rif. n. 434 – FIVIZZANO 2, scarico in PVC DN200 in sx idraulica del TORRENTE ROSARO - COD. TN 11259, Fg. 67 nei pressi del mapp. 361;
- scarico acque reflue urbane, rif. n. 435 – FIACCIANO 2, scarico in cemento DN300 su corso d'acqua identificato con il COD. TN 10508 (Fosso della Piana nel catastale), Fg. 49 nei pressi dei mapp. 244-208,

DATO ATTO che le suddette opere rientrano in una delle fattispecie di cui all'Accordo sostitutivo di provvedimenti concessori sopra richiamato e pertanto ai sensi dell'art. 13 comma 1, lettera c), del Regolamento 60/R/2016 e s.m.i si può procedere ad assegnazione diretta dell'area demaniale senza procedura in concorrenza;

RICORDATO che ai sensi dell'art. 24 comma 6 del Regolamento 60/R, la concessione può essere rilasciata senza il disciplinare;

DATO ATTO che il presente Decreto contiene gli elementi essenziali e le clausole che regolano il rapporto giuridico tra questa Amministrazione e il concessionario;

DATO ATTO che la documentazione che descrive le caratteristiche più significative delle opere con evidenziate le aree demaniali impegnate e la sussistenza dei presupposti di legge per l'occupazione di tali aree, è quella agli atti del procedimento Pratica idraulica n. 3431 - Pratica SIDIT n. 9/2023;

PRESO ATTO che il tecnico incaricato assevera che l'opera:

- non altera il buon regime delle acque;
- non interferisce con esigenze di regimazione idraulica, accessibilità e manutenzione del corso d'acqua ed è compatibile con la presenza di opere idrauliche;
- non interferisce con la stabilità del fondo e delle sponde del corso d'acqua;
- non aggrava il rischio in altre aree derivante dalla realizzazione dell'intervento;
- non aggrava il rischio per le persone;

DATO ATTO che, nella gestione delle opere dovranno essere osservate le prescrizioni tecniche e prescrizioni generali, che vengono di seguito specificate:

PRESCRIZIONI TECNICHE:

- dovrà essere sempre garantito l'accesso all'alveo al personale del Genio Civile Toscana Nord od altro da tali Ente individuato, addetto alla vigilanza e alla manutenzione del corso d'acqua;
- le opere dovranno risultare conformi a quanto rappresentato negli elaborati grafici presenti;

PRESCRIZIONI GENERALI:

- l'autorizzazione di cui al presente atto riguarda esclusivamente le opere asseverate, per cui ogni variazione od ogni ulteriore opera o attività non indicata negli elaborati inoltrati, od altro comunque non previsto, dovrà essere sottoposto ad ulteriore esame di questo Settore per la nuova eventuale autorizzazione prima della loro esecuzione
- con il presente Decreto s'intendono autorizzati, per tutta la durata della concessione, tutti gli interventi manutentivi ordinari che si rendessero necessari al corretto esercizio del bene concesso, nel rispetto comunque delle normative vigenti al momento;
- il concessionario dovrà comunicare preventivamente a questa Amministrazione la data d'inizio dei predetti lavori manutentivi e dovrà altresì presentare, a corredo di tale comunicazione, documentazione tecnica esplicativa;
- l'autorizzazione di cui al presente atto riguarda esclusivamente le opere asseverate, per cui ogni variazione od ogni ulteriore opera o attività non indicata negli elaborati inoltrati, od altro comunque non previsto, dovrà essere sottoposto ad ulteriore esame di questo Settore per la nuova eventuale autorizzazione prima della loro esecuzione
- con il presente Decreto s'intendono autorizzati, per tutta la durata della concessione, tutti gli interventi manutentivi ordinari che si rendessero necessari al corretto esercizio del bene concesso, nel rispetto comunque delle normative vigenti al momento;
- il concessionario dovrà comunicare preventivamente a questa Amministrazione la data d'inizio dei predetti lavori manutentivi e dovrà altresì presentare, a corredo di tale comunicazione, documentazione tecnica esplicativa;

STABILITO che ai sensi dell'art. 22 del DPGR 60/R del 12/08/2016, il Concessionario si obbliga:

- ad assumere la custodia dell'area demaniale in concessione, oltretutto delle opere realizzate, mantenendole in buono stato, preservandole dal pericolo di distruzione o danneggiamento, salvaguardandole da intrusioni e manomissioni da parte di soggetti non autorizzati;
- a porre in essere tutte le misure necessarie a garantire la stabilità nel tempo dei manufatti, anche in dipendenza del mutevole regime del corso d'acqua, previo ottenimento dell'autorizzazione dell'Amministrazione Concedente, dichiarando fin d'ora di non aver nulla a pretendere per qualsiasi danno eventualmente occorso alle opere oggetto di concessione ed agli utilizzatori, per effetto delle piene e dei fenomeni di dinamica fluviale;
- a consentire l'accesso al personale di vigilanza incaricato dalla Concedente, che potrà in ogni momento effettuare verifiche per accertare lo stato di manutenzione dell'area e impartire l'ordine di effettuare gli interventi eventualmente necessari, ad insindacabile giudizio della Concedente, per garantire il buon regime delle acque;

- a sollevare fin d'ora la Concedente da ogni onere e responsabilità per qualsiasi danno derivante alle persone ed alla proprietà pubblica e privata a seguito di inadeguata manutenzione o di inadeguata custodia del bene demaniale in concessione, assumendosi gli oneri del risarcimento
- a rispettare le leggi ed i regolamenti ed ordinamenti di polizia urbana e di pubblica sicurezza, nonché la normativa in materia di polizia delle acque contenuta nel R.D. 523/1904 e nel R.D. 1775/1933, tenendo fin d'ora indenne la Concedente da ogni conseguenza determinata dalla inosservanza di essi;
- a non mutare la destinazione del bene in concessione, né apportarvi aggiunte, innovazioni o altro senza la preventiva autorizzazione della Concedente, prendendo atto che tutte le opere addizionali e di miglioria autorizzate resteranno acquisite al demanio senza che il Concessionario possa avere diritto a rimborsi o indennizzi e che qualora il Concessionario esegua le predette opere senza autorizzazione sarà tenuto alla rimessa in pristino, a propria cura e spese, salvo che la Concedente non ritenga di mantenerle senza alcun onere a proprio carico; sarà tenuto inoltre al risarcimento degli eventuali danni;
- a non cedere né sub concedere, anche parzialmente, il bene oggetto di concessione;
- a tenere indenne la Concedente dalle spese necessarie per le opere di sistemazione delle aree pubbliche specificamente coinvolte dagli interventi di installazione e manutenzione e di ripristinare a regola d'arte le aree medesime nei tempi stabiliti;
- a consentire, in ogni momento l'accesso e/o il transito, per le opportune operazione di vigilanza, al personale del Genio Civile ed ai mezzi addetti al servizio di piena e di polizia idraulica;
- a ripristinare, a proprie spese i luoghi alla scadenza della concessione per decorrenza del termine di durata sotto indicato e in caso di revoca o rinuncia, fatta salva la facoltà della Concedente di acquisire le opere al demanio, senza oneri per l'Amministrazione;

Il Concessionario inoltre:

- rimane il solo ed unico responsabile agli effetti del risarcimento di tutti i danni che fossero arrecati alla proprietà privata, a cose o persone per effetto di quanto autorizzato e comunque tenendo indenne la Regione Toscana da qualsiasi responsabilità, anche giudiziale, per eventuali danni, reclami o molestie che potessero derivare dai lavori in oggetto;
- è obbligato, ai sensi dell'art. 38, comma 1, del Regolamento 60/R/2016 ad eseguire a proprie spese e non appena ricevutane intimazione, tutte quelle varianti e modifiche, compresa anche l'eventuale demolizione delle opere stesse e la messa in pristino dello stato dei luoghi, che, a giudizio insindacabile dell'Autorità idraulica, si rendessero necessarie per garantire il buon regime idraulico o in seguito all'accertamento di effetti dannosi delle opere stesse o per le variate condizioni del corso d'acqua o per ogni altro pubblico interesse che potesse sopravvenire
- dovrà provvedere inoltre a ripristinare tempestivamente qualsiasi danno o guasto causato alle opere idrauliche ed al corso d'acqua in generale per effetto della presente autorizzazione, in conformità alle prescrizioni che saranno impartite dalla competente autorità idraulica;
- è tenuto alla osservanza delle disposizioni della L.R. n. 80/2015, del Reg. 60/R/2016, sulle opere idrauliche, nonché delle ulteriori prescrizioni legislative e regolamentari vigenti in materia, quali quelle concernenti la tutela delle acque pubbliche, dell'agricoltura, della fauna ittica, dell'industria, dell'igiene e della pubblica incolumità;

DATO ATTO che l'inadempimento da parte del Concessionario degli obblighi previsti dal presente Decreto di concessione, costituisce causa di decadenza, che si verifica anche nei casi di:

- a) violazione delle disposizioni e prescrizioni contenute in disposizioni legislative, regolamentari;
- b) violazione del divieto di cessione della concessione e di sub-concessione anche parziale dell'immobile;
- c) opere difformi da quanto asseverato. Prima di dichiarare la decadenza con apposito decreto, la Concedente comunicherà un termine non inferiore a 30 giorni entro il quale il Concessionario potrà presentare le proprie deduzioni;

RICORDATO che:

- al Concessionario dichiarato decaduto non spetterà alcun rimborso per le opere realizzate e per le spese sostenute;
- fatte salve le eventuali sanzioni di cui all'art. 9 della L.R. 80/2015, il Concessionario decaduto è soggetto all'obbligo di rilascio dell'immobile e al ripristino dei luoghi;
- nel caso di mancato rilascio è eseguito il ripristino dello stato dei luoghi a carico del concessionario;
- per quanto non espressamente previsto dal presente Decreto di Concessione si applicano le vigenti disposizioni, di legge e di regolamento, statali e regionali, ed in particolare il codice civile, la normativa concernente il buon regime delle acque, nonché l'igiene e la sicurezza pubblica, l'edilizia e l'urbanistica vigenti nel territorio dove i beni sono ubicati;

DATO ATTO che il Concedente potrà disporre, mediante atto amministrativo, la revoca della presente concessione in qualunque momento, con effetto immediato, qualora intervengano ragioni di regimazione idraulica del corso d'acqua interessato o che l'opera stessa sia in seguito giudicata incompatibile per il buon regime idraulico del corso d'acqua interessato o ragioni di pubblica utilità o per qualsiasi ragione di pubblico interesse;

RILEVATO che l'inosservanza delle condizioni e prescrizioni cui è vincolato il presente provvedimento, fatte salve le sanzioni penali per l'inosservanza delle norme contenute nel Capo VII del R.D. 523/1904, comporta il pagamento di una sanzione, nel rispetto dei limiti minimo e massimo previsto dall'articolo 9 della L.R. n. 80/2015;

RITENUTO, sulla base dell'esperita istruttoria, di stabilire in anni 19 (diciannove) a partire dal 01/01/2022 in applicazione della L.R. 50/2021 la durata della concessione che potrà essere rinnovata nei soli casi previsti dal Regolamento e con le modalità nel medesimo stabilite, esclusivamente a seguito di istanza da presentare almeno 30 giorni prima della scadenza del termine della concessione;

DATO ATTO che il canone demaniale annuo per n. 20 (venti) scarichi - per l'annualità 2022 - per l'uso richiesto è pari a € 4.000,00 (euro quattromila/00) secondo quanto riportato al p.to Uso 6.4 Scarichi acque reflue urbane dell'Allegato A della D.G.R. 888/17, a cui si applica il tasso di inflazione programmata pari al 7,1% in base alla D.G.R.T. n. 1219 del 02/11/2022 e la riduzione 20 % ai sensi art. 29 c. 5 Reg. 60/R/2016 per un canone Demaniale anno 2022 pari ad € 4.284,00 (euro quattromiladuecentottantaquattro/00); per l'annualità in corso - anno 2023 - per n. 20 (venti) scarichi è pari ad € 4.480,00 (euro quattromilaquattrocentottanta/00) secondo quanto riportato al punto Uso 6.4 Scarichi acque reflue urbane dell'Allegato A della D.G.R.T. n. 1555 del 27/12/2022 e con applicata la riduzione 20 % ai sensi art. 29 c. 5 Reg. 60/R/2016, soggetto ad aggiornamento e modifica in ragione delle disposizioni emanate dalla Regione Toscana, da pagarsi entro il 31 Dicembre dell'anno di riferimento, sino alla scadenza della presente concessione anche se il concessionario non voglia o non possa fare uso in tutto o in parte della concessione;

DATO ATTO che nel periodo di validità della concessione, il canone dovrà essere corrisposto anche se il Concessionario non possa o non voglia fare uso in tutto o in parte della concessione e che, in caso di rinuncia, il pagamento del canone è dovuto fino alla data di presentazione della relativa richiesta;

RICHIAMATO l'articolo 1 della L.R. 30/12/1971 n. 2, che istituisce l'Imposta Regionale sulle concessioni statali per l'occupazione e l'uso dei beni del demanio e del patrimonio indisponibile dello Stato, situati nell'ambito territoriale della Regione commisurandola al 50% del canone di concessione;

DATO ATTO che ai sensi dell'art. 28 comma 6 del Regolamento regionale 12 agosto 2016, n. 60/R per le concessioni di durata superiore ad un anno il canone sarà aggiornato annualmente sulla base del tasso di inflazione programmato;

RITENUTO di commisurare a una annualità del canone il Deposito Cauzionale di cui all'art. 31 del Regolamento, versato dal concessionario a garanzia del regolare pagamento del canone e/o a titolo di rimborso delle spese eventualmente sostenute da questa Amministrazione e da reintegrare fino alla suddetta misura nel caso di prelievi parziali di somme, nel corso della concessione;

RISCONTRATO che il richiedente ha assolto all'imposta per il bollo di € 16,00 (euro sedici/00) su istanza di concessione e imposta per il bollo di € 16,00 (euro sedici/00) sul presente atto in maniera virtuale con Autorizzazione Agenzia dell'Entrate n. 18493 del 01/04/2005 trasmesse con istanza Prot. n. 319177 del 12/08/2022;

DATO ATTO che il presente Decreto è soggetto a registrazione fiscale, ai sensi di legge (art. 5 D.P.R. 26 aprile 1986, n. 131);

PRESO ATTO che per lo scarico n. 378 – SASSALBO, ricadente nelle aree protette del Parco Nazionale Appennino Tosco- Emiliano, è stato richiesto il parere al Settore Regionale (Direzione Ambiente ed Energia Settore Tutela della Natura e del Mare) con nota Prot. n. 415984 del 02/11/2022 e al Parco Nazionale Appennino Tosco Emiliano con nota Prot. n. 420942 del 04/11/2022, senza ottenere risposta;

DATO ATTO che il richiedente ha provveduto in data 17/02/2023 al versamento a favore della Regione Toscana dei seguenti importi, trasmessi con nota Prot. n. 87093 del 20/02/2023:

- € 4.284,00 (euro quattromiladuecentottantaquattro/00) quale Deposito cauzionale definitivo infruttifero mediante bonifico del 17/02/2023 su conto IBAN IT41 X076 0102 8000 0103 1581 018;
- € 4.284,00 (euro quattromiladuecentottantaquattro/00) quale Canone anno 2022 con agg. tasso inflazione 2022 mediante bonifico del 17/02/2023 su conto IBAN IT41 X076 0102 8000 0103 1581 018;
- € 2.142,00 (euro duemilacentoquarantadue/00) quale Imposta Regionale 2022 mediante bonifico del 17/02/2023 su conto IBAN IT70 J 0760102800 000011899580;
- € 1.675,92 (euro milleseicentostantacinque/92) - spese di registrazione a titolo di imposta di registro mediante versamento del 17/02/2023 su modello F24;
- € 75,00 (euro settantacinque/00) - Oneri istruttori Difesa Suolo, mediante bonifico del 17/02/2023 su conto IBAN IT89O076010280001031575820,

DATO ATTO che il presente decreto è soggetto a registrazione fiscale, ai sensi di legge (art. 5 D.P.R. 26 aprile 1986, n. 131);

DATO ATTO che il presente atto è sostanzialmente conforme allo schema approvato con Decreto del Direttore n. 463 del 12/02/2016;

DECRETA

1. DI PRENDERE ATTO delle dichiarazioni asseverate dal Tecnico incaricato, Ing. Luca Giannecchini, così come descritto in narrativa e di conseguenza autorizzare il mantenimento delle opere ai sensi e per gli effetti dell'art. 2, comma 1, lettera i) e lettera n) della L.R. n. 80/2015 e del R.D. n. 523/1904;
2. DI ACCORDARE alla Società G.A.I.A. S.p.A., con sede legale a Pietrasanta (LU), in via G. Donizetti n. 16, Cod. Fisc./P.IVA 01966240465, la Concessione per l'occupazione di n. 20 (venti) scarichi di acque reflue urbane con recapito in corsi d'acqua del Reticolo Idrografico siti nel Comune di Fivizzano (MS), Pratica n. 3431 – Pratica SIDIT n. 9/2023, e più precisamente:
 - scarico n. 378 – SASSALBO, rif. n. 611 - id n. 19F07SC01 nell'All. 2 DGRT 428/2019;
 - scarico n. 379 – VALAZZANA, rif. n. 612 - id n. 19F46SC01 nell'All. 2 DGRT 428/2019;
 - scarico n. 380 - UGLIANFREDDO AI CERRI, identificato UGLIAN FREDDO 2, rif. n. 613 - id n. 19F61SC01 nell'All. 2 DGRT 428/2019;
 - scarico n. 385 - DEPURATORE GRAGNOLA, rif. n. 622 - id n. 19F18SC01 nell'All. 2 DGRT 428/2019;
 - scarico n. 386 - SOLIERA DEPURATORE, rif. n. 623 - id n. 19F20SC01 nell'All. 2 DGRT 428/2019;
 - scarico n. 391 - SIGNANO 1, rif. n. 628 - id n. 19F41SC02 nell'All. 2 DGRT 428/2019;
 - scarico n. 392 - DEPURATORE MONCINGOLI, rif. n. 629 - id n. 19F24SC01 nell'All. 2 DGRT 428/2019;
 - scarico n. 393 - SAN TERENCE 3, rif. n. 631 - id n. 19F35SC01 nell'All. 2 DGRT 428/2019;
 - scarico n. 402 - PRATOLUNGO, rif. n. 640 - id n. 19F50SC01 nell'All. 2 DGRT 428/2019;
 - scarico n. 403 - POSARA, rif. n. 641 - id n. 19F25SC01 nell'All. 2 DGRT 428/2019;
 - scarico n. 409 - PIANO DI MOLINO 2, rif. n. 647 - id n. 19F77SC01 nell'All. 2 DGRT 428/2019;
 - scarico n. 411 - NAZZANO, rif. n. 649 - id n. 19F05SC01 nell'All. 2 DGRT 428/2019;
 - scarico n. 416 - MOMMIO, rif. n. 655 – id n. 19F63SC01 nell'All. 2 DGRT 428/2019;
 - scarico n. 420 - MAGLIETOLA, rif. n. 660 – id n. 19F52SC01 nell'All. 2 DGRT 428/2019;
 - scarico n. 423 - LA GIUNCA, rif. n. 663 – id n. 19F72SC01 nell'All. 2 DGRT 428/2019;
 - scarico n. 426 - MONZONE DEPURATORE, rif. n. 669 – id n. 19F40SC01 nell'All. 2 DGRT 428/2019;
 - scarico n. 429 - GALLOGNA, rif. n. 673 – id n. 19F52SC02 nell'All. 2 DGRT 428/2019;
 - scarico n. 433 - FIVIZZANO 3, rif. n. 677 – id n. 19F70SC01 nell'All. 2 DGRT 428/2019;
 - scarico n. 434 – FIVIZZANO 2, rif. n. 678 – id n. 19F68SC01 nell'All. 2 DGRT 428/2019;
 - scarico n. 435 - FIACCIANO 2, rif. n. 679 – id n. 19F13SC01 nell'All. 2 DGRT 428/2019;
3. DI STABILIRE che la concessione ha la durata di anni 19 (diciannove) a partire dal 01/01/2022 in applicazione della L.R. n. 50/2021 e che il canone di concessione per n. 20 (venti) scarichi per l'annualità 2022 è pari a € 4.000,00 (euro quattromila/00) secondo quanto riportato al p.to Uso 6.4 Scarichi acque reflue urbane dell'Allegato A della D.G.R. 888/17, a cui si applica il tasso di inflazione programmata pari al 7,1% in base alla D.G.R.T. n. 1219 del 02/11/2022 e la riduzione 20 % ai sensi art. 29 c. 5 Reg. 60/R/2016 per un canone Demaniale anno 2022 pari ad € 4.284,00 (euro quattromiladuecentottantaquattro/00); per l'annualità in corso - anno 2023 - per n. 20 (venti) scarichi è pari ad € 4.480,00 (euro quattromilaquattrocentottanta/00) secondo quanto riportato al punto Uso 6.4 Scarichi acque reflue urbane dell'Allegato A della D.G.R.T. n. 1555 del 27/12/2022 e con applicata la riduzione 20 % ai sensi art. 29 c. 5 Reg. 60/R/2016, soggetto ad aggiornamento e modifica in ragione delle disposizioni emanate dalla Regione Toscana, da pagarsi entro il 31 Dicembre dell'anno di riferimento, sino alla scadenza della presente concessione anche se il concessionario non voglia o non possa fare uso in tutto o in parte della concessione;
4. DI DISPORRE che la gestione dell'area demaniale sia sottoposta alle prescrizioni tecniche e prescrizioni generali individuate in premessa e nessuna variazione potrà essere introdotta senza la preventiva autorizzazione da parte di questo Settore;
5. DI STABILIRE che per lo scarico n. 378 – SASSALBO, afferente ad aree protette della Natura, per il quale è necessario il parere del Parco Nazionale Appennino Tosco Emiliano, la Società Richiedente dovrà provvedere per proprio conto all'ottenimento dell'autorizzazione ambientale prevista dalle legge presso la struttura regionale o l'Ente competente in materia;
6. DI DARE ATTO che il presente provvedimento è rilasciato ai soli fini di tutela delle opere idrauliche e del buon regime delle acque pubbliche, giusto l'art. 2 del R.D. 523/1904, e pertanto fa salvi e impregiudicati i diritti di terzi. Il destinatario è tenuto a munirsi di tutti gli ulteriori titoli abilitativi e atti di assenso previsti dalle leggi vigenti;

7. DI NOTIFICARE per via telematica il presente provvedimento al Richiedente ed al Parco Nazionale Appennino Tosco Emiliano per gli aspetti di propria competenza;
8. DI DARE ALTRESI' ATTO che avverso il presente provvedimento è ammesso ricorso davanti all'Autorità Giudiziaria competente nei termini di legge.

IL DIRIGENTE



REGIONE TOSCANA

DIREZIONE DIFESA DEL SUOLO E PROTEZIONE CIVILE

SETTORE GENIO CIVILE VALDARNO INFERIORE

Responsabile di settore Francesco PISTONE

Incarico: DECR. DIRIG. CENTRO DIREZIONALE n. 8656 del 21-05-2021

Decreto non soggetto a controllo ai sensi della D.G.R. n. 553/2016

Numero adozione: 4923 - Data adozione: 15/03/2023

Oggetto: R.D. 523/1904 L.R. 50/2021 - SIDIT n. 4668/2022 Concessione idraulica in sanatoria relativa alla regolarizzazione di scarico di acque reflue (codice gestore FOG161-PIMP996) con recapito nel Botro Grande (TC3178) tramite procedura semplificata ai sensi dell'art. 4 comma 4 della L.R. 50/2021, sito nel Comune di Montecatini Val di Cecina (PI).
Richiedente: A.S.A. S.p.A.

Il presente atto è pubblicato integralmente sul BURT ai sensi degli articoli 4, 5 e 5 bis della l.r. 23/2007 e sulla banca dati degli atti amministrativi della Giunta regionale ai sensi dell'art.18 della l.r. 23/2007.

Data certificazione e pubblicazione in banca dati ai sensi L.R. 23/2007 e ss.mm.: 16/03/2023

Documento informatico firmato digitalmente ai sensi del testo unico D.P.R. 28 dicembre 2000,n. 445, del D.Lgs. 7 marzo 2005, n. 82 e norme collegate, il quale sostituisce il testo cartaceo e la firma autografa.

Numero interno di proposta: 2023AD005769

IL DIRIGENTE

VISTI gli artt. 93,95, 97 e 98 del R.D. 523/1904 “Testo unico delle disposizioni di legge intorno alle opere idrauliche delle diverse categorie” e s.m.i.;

VISTA la L. 37/94 “Norme per la tutela ambientale delle aree demaniali dei fiumi, torrenti, laghi e altre acque pubbliche”;

VISTA la L.R. 79/2012 “Nuova disciplina in materia di consorzi di bonifica. Modifiche alla L.R. 69/2008 e alla L.R. 91/1998. Abrogazione della L.R. 34/1994”;

VISTA la D.C.R.T. n. 81 del 28/07/2021 “Modifiche al reticolo idrografico e di gestione di cui alla legge regionale 27 dicembre 2012, n. 79, approvato con deliberazione del Consiglio regionale del 29 aprile 2020, n. 28”;

VISTA la L.R. 80/2015 “Norme in materia di difesa del suolo, tutela delle risorse idriche e tutela della costa e degli abitati costieri”, ed in particolare l’art. 2 lett. i);

VISTA la L.R. 41/2018 “Disposizioni in materia di rischio di alluvioni e di tutela dei corsi d’acqua in attuazione del decreto legislativo 23 febbraio 2010, n. 49 (Attuazione della direttiva 2007/60/CE relativa alla valutazione e alla gestione dei rischi di alluvioni). Modifiche alla L.R. 80/2015 e alla L.R. 65/2014”;

VISTA la Legge regionale 24 dicembre 2021, n. 50 “Ulteriori disposizioni urgenti in materia di occupazioni del demanio idrico da parte dei gestori del servizio idrico integrato. Modifiche alla L.R. 77/2016”;

RICHIAMATI:

- il D.P.G.R. 60/R del 12/08/2016 “Regolamento in attuazione dell’articolo 5 della legge regionale 28 dicembre 2015 n. 80 (Norme in materia di difesa del suolo, tutela delle risorse idrica e tutela della costa e degli abitati costieri) recante disciplina del rilascio delle concessioni per l’utilizzo del demanio idrico e criteri per la determinazione dei canoni”, come modificato dal D.P.G.R. 45/R del 08/08/2017;

- il D.P.G.R. 42/R del 25/07/2018 “Regolamento per lo svolgimento delle attività di polizia idraulica, polizia delle acque e servizio di piena, in attuazione dell’articolo 5 della legge regionale 28 dicembre 2015, n. 80 (Norme in materia di difesa del suolo, tutela delle risorse idrica e tutela della costa e degli abitati costieri)”;

- l’Accordo sostitutivo di provvedimenti concessori relativi ad occupazioni del Demanio idrico ad opera di impianti e reti di approvvigionamento idropotabile gestite dalla Società A.S.A. Azienda Servizi Ambientali con sede legale in Livorno Via del Gazometro n. 9, C.F. 01177760491, sottoscritto in data 29/12/2021;

VISTA la D.G.R.T. n. 888 del 07/08/2017 “Determinazione dei canoni per l’uso del demanio idrico” e ss.mm.ii.;

VISTA la D.G.R.T. n.1219 del 02/11/2022 “Aggiornamento dei canoni e degli indennizzi del demanio idrico al tasso di inflazione programmata per l’annualità 2022, ai sensi dell’articolo 6, comma 2 della L.R. 28 dicembre 2015 n. 80 ”;

VISTA l’istanza, acquisita agli atti di questo Settore con Prot. n.0398753 del 19/10/2022 a cui è stato attribuito il numero di pratica SIDIT 4668/2022, presentata dal Dirigente Ing. Michele Del Corso, incaricato dal Legale Rappresentante Valter Cammelli della Società A.S.A. Azienda Servizi Ambientali S.p.A., con sede legale in Livorno (LI), Via del Gazometro n. 9, C.F. 01177760491, con allegata la seguente Dichiarazione asseverata in formato digitale:

- scarico rif. id AIT FPNS0002D00000A9 - codice scarico Gestore FOG161-PIMP996 – denominato SF LA MINIERA

DATO ATTO che il Responsabile del Procedimento è l'Ing. Marco Daddi, Responsabile P.O. "Attività e procedure tecnico autorizzative per la difesa del suolo" del Genio Civile Valdarno Inferiore;

DATO ATTO che è abilitato ad emanare il provvedimento finale il Dirigente del Genio Civile competente per territorio;

PRESO ATTO che nella Dichiarazione inoltrata il tecnico incaricato Ing. Michele Del Corso, iscritto all'Ordine degli Ingegneri della Provincia di Livorno al n. 1292, assevera la compatibilità idraulica dell'occupazione del demanio idrico delle seguenti opere:

- scarico – tubazione in metallo con diametro di 30 cm, in sinistra idraulica, con recapito nel Botro Grande (cod. TC3178), Loc. La Miniera, nel Comune di Montecatini Val di Cecina (PI) - Coord.Gauss Boaga X= 1640829 Y= 4805620;

DATO ATTO che le suddette opere rientrano in una delle fattispecie di cui all'Accordo sostitutivo di provvedimenti concessori sopra richiamato e pertanto, ai sensi dell'art. 13 comma 1, lettera c), del Regolamento 60/R/2016 e ss.mm.ii. si può procedere ad assegnazione diretta dell'area demaniale senza procedura in concorrenza;

RICORDATO che, ai sensi dell'art. 24 comma 6 del Regolamento 60/R/2016, la concessione può essere rilasciata senza il disciplinare;

DATO ATTO che il presente decreto contiene gli elementi essenziali e le clausole che regolano il rapporto giuridico tra questa Amministrazione ed il Concessionario;

DATO ATTO che la documentazione che descrive le caratteristiche più significative delle opere con evidenziate le aree demaniali impegnate e la sussistenza dei presupposti di legge per l'occupazione di tali aree, è quella agli atti del procedimento pratica SIDIT n. 4668/2022;

PRESO ATTO che il tecnico incaricato assevera che l'opera:

- non altera il buon regime delle acque;
- non interferisce con esigenze di regimazione idraulica, accessibilità e manutenzione del corso d'acqua ed è compatibile con la presenza di opere idrauliche;
- non interferisce con la stabilità del fondo e delle sponde del corso d'acqua;
- non aggrava il rischio in altre aree derivante dalla realizzazione dell'intervento;
- non aggrava il rischio per le persone;

DATO ATTO che, nella gestione delle opere dovranno essere osservate le prescrizioni tecniche e generali, che vengono di seguito specificate:

PRESCRIZIONI TECNICHE:

- la manutenzione in corrispondenza del punto di immissione compreso il taglio della vegetazione è a cura e spese del Concessionario;
- eventuali danni arrecati alle opere di cui al presente atto in seguito ai lavori di manutenzione non saranno imputabili in nessun caso all'Ente manutentore; il ripristino dei danni sarà effettuato a completa cura e spesa del Concessionario;
- il materiale flottante di qualsiasi genere trasportato dalla corrente che si andasse ad incastrare nelle opere oggetto della presente concessione, dovrà essere rimosso e smaltito a cura del soggetto autorizzato;
- lo scarico dovrà essere segnalato mediante apposita palina;

- dovrà essere sempre garantito l'accesso all'alveo al personale del Genio Civile od altro da tale Ente individuato, addetto alla vigilanza e alla manutenzione del corso d'acqua;
- le opere dovranno risultare conformi a quanto rappresentato negli elaborati grafici presenti;

PRESCRIZIONI GENERALI:

- l'autorizzazione di cui al presente atto riguarda esclusivamente le opere asseverate, per cui ogni variazione od ogni ulteriore opera o attività non indicata negli elaborati inoltrati, od altro comunque non previsto, dovrà essere sottoposto ad ulteriore esame di questo Settore per la nuova eventuale autorizzazione prima della loro esecuzione;
- con il presente Decreto s'intendono autorizzati, per tutta la durata della concessione, tutti gli interventi manutentivi ordinari che si rendessero necessari al corretto esercizio del bene concesso, nel rispetto comunque delle normative vigenti al momento;
- il Concessionario dovrà comunicare preventivamente a questa Amministrazione la data d'inizio dei predetti lavori manutentivi e dovrà altresì presentare, a corredo di tale comunicazione, documentazione tecnica esplicativa;

STABILITO che, ai sensi dell'art. 22 del D.P.G.R. 60/R del 12/08/2016, il Concessionario si obbliga:

- ad assumere la custodia dell'area demaniale in concessione, oltretutto delle opere realizzate, mantenendole in buono stato, preservandole dal pericolo di distruzione o danneggiamento, salvaguardandole da intrusioni e manomissioni da parte di soggetti non autorizzati;
- a porre in essere tutte le misure necessarie a garantire la stabilità nel tempo dei manufatti, anche in dipendenza del mutevole regime del corso d'acqua, previo ottenimento dell'autorizzazione dell'Amministrazione Concedente, dichiarando fin d'ora di non aver nulla a pretendere per qualsiasi danno eventualmente occorso alle opere oggetto di concessione ed agli utilizzatori, per effetto delle piene e dei fenomeni di dinamica fluviale;
- a consentire l'accesso al personale di vigilanza incaricato dalla Concedente, che potrà in ogni momento effettuare verifiche per accertare lo stato di manutenzione dell'area e impartire l'ordine di effettuare gli interventi eventualmente necessari, ad insindacabile giudizio della Concedente, per garantire il buon regime delle acque;
- a sollevare fin d'ora la Concedente da ogni onere e responsabilità per qualsiasi danno derivante alle persone ed alla proprietà pubblica e privata a seguito di inadeguata manutenzione o di inadeguata custodia del bene demaniale in concessione, assumendosi gli oneri del risarcimento;
- a rispettare le leggi ed i regolamenti ed ordinamenti di polizia urbana e di pubblica sicurezza, nonché la normativa in materia di polizia delle acque contenuta nel R.D. 523/1904 e nel R.D. 1775/1933, tenendo fin d'ora indenne la Concedente da ogni conseguenza determinata dalla inosservanza di essi;
- a non mutare la destinazione del bene in concessione, né apportarvi aggiunte, innovazioni o altro senza la preventiva autorizzazione della Concedente, prendendo atto che tutte le opere addizionali e di miglioria autorizzate resteranno acquisite al demanio senza che il Concessionario possa avere diritto a rimborsi o indennizzi e che qualora il Concessionario esegua le predette opere senza autorizzazione sarà tenuto alla rimessa in pristino, a propria cura e spese, salvo che la Concedente non ritenga di mantenerle senza alcun onere a proprio carico; sarà tenuto inoltre al risarcimento degli eventuali danni;
- a non cedere né sub concedere, anche parzialmente, il bene oggetto di concessione;
- a tenere indenne la Concedente dalle spese necessarie per le opere di sistemazione delle aree pubbliche specificamente coinvolte dagli interventi di installazione e manutenzione e di ripristinare a regola d'arte le aree medesime nei tempi stabiliti;

- a consentire, in ogni momento l'accesso e/o il transito, per le opportune operazioni di vigilanza, al personale del Genio Civile ed ai mezzi addetti al servizio di piena e di polizia idraulica;
- a ripristinare, a proprie spese i luoghi alla scadenza della concessione per decorrenza del termine di durata sotto indicato e in caso di revoca o rinuncia, fatta salva la facoltà della Concedente di acquisire le opere al demanio, senza oneri per l'Amministrazione;

Il Concessionario inoltre:

- rimane il solo ed unico responsabile agli effetti del risarcimento di tutti i danni che fossero arrecati alla proprietà privata, a cose o persone per effetto di quanto autorizzato e comunque tenendo indenne la Regione Toscana da qualsiasi responsabilità, anche giudiziale, per eventuali danni, reclami o molestie che potessero derivare dai lavori in argomento;
- è obbligato, ai sensi dell'art.38, comma 1 del Regolamento 60/R/2016, ad eseguire a proprie spese e non appena ricevutane intimazione, tutte quelle varianti e modifiche, compresa anche l'eventuale demolizione delle opere stesse e la messa in pristino dello stato dei luoghi, che, a giudizio insindacabile dell'Autorità idraulica, si rendessero necessarie per garantire il buon regime idraulico o in seguito all'accertamento di effetti dannosi delle opere stesse o per le variate condizioni del corso d'acqua o per ogni altro pubblico interesse che potesse sopravvenire;
- dovrà provvedere inoltre a ripristinare tempestivamente qualsiasi danno o guasto causato alle opere idrauliche ed al corso d'acqua in generale per effetto della presente autorizzazione, in conformità alle prescrizioni che saranno impartite dalla competente Autorità idraulica;
- è tenuto all'osservanza delle disposizioni della L.R. 80/2015, del Regolamento n.60/R/2016 sulle opere idrauliche, nonché delle ulteriori prescrizioni legislative e regolamentari vigenti in materia, quali quelle concernenti la tutela delle acque pubbliche, dell'agricoltura, della fauna ittica, dell'industria, dell'igiene e della pubblica incolumità;

DATO ATTO che l'inadempimento da parte del Concessionario degli obblighi previsti dal presente Decreto di concessione, costituisce causa di decadenza, che si verifica anche nei casi di:

- a) violazione delle disposizioni e prescrizioni contenute in disposizioni legislative, regolamentari;
- b) violazione del divieto di cessione della concessione e di sub-concessione anche parziale dell'immobile;
- c) opere difformi da quanto asseverato. Prima di dichiarare la decadenza con apposito decreto, la Concedente comunicherà un termine non inferiore a 30 giorni entro il quale il Concessionario potrà presentare le proprie deduzioni;

RICORDATO che:

- al Concessionario dichiarato decaduto non spetterà alcun rimborso per le opere realizzate e per le spese sostenute;
- fatte salve le eventuali sanzioni di cui all'art. 9 della L.R. 80/2015, il Concessionario decaduto è soggetto all'obbligo di rilascio dell'immobile e al ripristino dei luoghi;
- nel caso di mancato rilascio è eseguito il ripristino dello stato dei luoghi a carico del Concessionario;
- per quanto non espressamente previsto dal presente Decreto di Concessione si applicano le vigenti disposizioni, di legge e di regolamento, statali e regionali, ed in particolare il Codice Civile, la normativa concernente il buon regime delle acque, nonché l'igiene e la sicurezza pubblica, l'edilizia e l'urbanistica vigenti nel territorio dove i beni sono ubicati;

DATO ATTO che il Concedente potrà disporre, mediante atto amministrativo, la revoca della presente concessione in qualunque momento, con effetto immediato, qualora intervengano ragioni di regimazione idraulica del corso d'acqua interessato o che l'opera stessa sia in seguito giudicata

incompatibile per il buon regime idraulico del corso d'acqua interessato o ragioni di pubblica utilità o per qualsiasi ragione di pubblico interesse;

RILEVATO che l'inosservanza delle condizioni e prescrizioni cui è vincolato il presente provvedimento, fatte salve le sanzioni penali per l'inosservanza delle norme contenute nel Capo VII del R.D. 523/1904, comporta il pagamento di una sanzione, nel rispetto dei limiti minimo e massimo previsto dall'articolo 9 della L.R. 80/2015;

RITENUTO, sulla base dell'esperita istruttoria, di stabilire in anni 19 (diciannove) la durata della concessione che potrà essere rinnovata nei soli casi previsti dal Regolamento e con le modalità nel medesimo stabilite, esclusivamente a seguito di istanza da presentare almeno 30 giorni prima della scadenza del termine della concessione;

DATO ATTO che nel periodo di validità della concessione, il canone dovrà essere corrisposto anche se il Concessionario non possa o non voglia fare uso in tutto o in parte della concessione e che, in caso di rinuncia, il pagamento del canone è dovuto fino alla data di presentazione della relativa richiesta;

RICHIAMATO l'articolo 1 della L.R. 30/12/1971 n. 2, che istituisce l'imposta regionale sulle concessioni statali per l'occupazione e l'uso dei beni del demanio e del patrimonio indisponibile dello Stato, situati nell'ambito territoriale della Regione commisurandola al 50% del canone di concessione;

DATO ATTO che, ai sensi dell'art. 28 comma 6 del Regolamento regionale n. 60/R/2016 per le concessioni di durata superiore ad un anno il canone sarà aggiornato annualmente sulla base del tasso di inflazione programmato;

RITENUTO di commisurare ad una annualità del canone il deposito cauzionale di cui all'art. 31 del Regolamento, versato dal Concessionario a garanzia del regolare pagamento del canone e/o a titolo di rimborso delle spese eventualmente sostenute da questa Amministrazione e da reintegrare fino alla suddetta misura nel caso di prelievi parziali di somme, nel corso della concessione;

DATO ATTO che il presente atto è sostanzialmente conforme allo schema approvato con Decreto del Direttore n. 463 del 12/02/2016;

RISCONTRATO che il richiedente ha versato la somma, per oneri istruttori, di € 75,00 (settantacinque/00) su c/c postale n. 1031575820 a favore Regione Toscana in data 27/09/2022 ed ha assolto all'imposta per il bollo di € 16,00 (euro sedici/00) in data 01/02/2022;

DATO ATTO che l'imposta di bollo sul presente atto è stata anticipata dal richiedente in data 01/02/2022;

DATO ATTO infine che il richiedente ha provveduto in data 14/12/2022 al versamento a favore della Regione Toscana dei seguenti importi:

- € 214,20 (duecentoquattordici/20) a titolo di deposito cauzionale definitivo infruttifero mediante versamento sul conto Banco Posta, codice IBAN IT41 X076 0102 8000 0103 1581 018;
- € 214,20 (duecentoquattordici/20) a titolo di primo canone concessorio relativo all'annualità 2022 mediante versamento sul conto Banco Posta, codice IBAN IT41 X076 0102 8000 0103 1581 018;
- € 107,10 (centosette/10) a titolo di imposta pari al 50% del canone versato mediante versamento sul conto Banco Posta, codice IBAN IT70 J 0760102800 000011899580,

DECRETA

1. di prendere atto della dichiarazione asseverata a firma del tecnico incaricato Ing. Michele del Corso, iscritto all'Ordine degli Ingegneri della Provincia di Livorno al n. 1292, così come descritto in narrativa e di conseguenza autorizzare il mantenimento delle opere ai sensi e per gli effetti dell'art. 2, comma 1, lettera i) e lettera n) della L.R. 80/2015 e del R.D. 523/1904;
 2. di accordare alla società richiedente A.S.A. Azienda Servizi Ambientali S.p.A., con sede legale in Livorno (LI) Via del Gazometro n. 9, C.F. 01177760491, la Concessione per l'occupazione di scarico rif. id AIT FPNS0002D00000A9 - codice scarico Gestore FOG161-PIMP996 – denominato SF LA MINIERA;
 3. di stabilire che la concessione ha durata di anni 19 (diciannove) a decorrere dal 01/01/2022 e che il canone di concessione è pari a € 214,20 (duecentoquattordici/20), secondo quanto riportato al punto 6.4 dell'Allegato A della D.G.R.T. 888/17, compreso relativo aggiornamento dell'importo del canone per inflazione programmata del 7,1% per l'annualità 2022 di cui alla D.G.R.T. 1219/22, e soggetto ad aggiornamento e modifica in ragione delle disposizioni emanate dalla Regione Toscana, da pagarsi entro il 31 Dicembre dell'anno di riferimento, sino alla scadenza della presente concessione anche se il Concessionario non voglia o non possa fare uso in tutto o in parte della concessione;
 4. di disporre che la gestione dell'area demaniale sia sottoposta alle prescrizioni tecniche e generali individuate in premessa e nessuna variazione potrà essere introdotta senza la preventiva autorizzazione da parte di questo Settore;
 5. di dare atto che il presente provvedimento è rilasciato ai soli fini di tutela delle opere idrauliche e del buon regime delle acque pubbliche, giusto l'art. 2 del R.D. 523/1904, e pertanto fa salvi e impregiudicati i diritti di terzi. Il destinatario è tenuto a munirsi di tutti gli ulteriori titoli abilitativi e atti di assenso previsti dalle leggi vigenti;
 6. di partecipare per via telematica il presente provvedimento al Richiedente.
- Avverso il presente provvedimento è ammesso ricorso davanti all'autorità giudiziaria competente nei termini di legge.

IL DIRIGENTE



REGIONE TOSCANA

DIREZIONE DIFESA DEL SUOLO E PROTEZIONE CIVILE

SETTORE GENIO CIVILE TOSCANA SUD

Responsabile di settore Renzo RICCIARDI

Incarico: DECR. DIRIG. CENTRO DIREZIONALE n. 8656 del 21-05-2021

Decreto non soggetto a controllo ai sensi della D.G.R. n. 553/2016

Numero adozione: 4924 - Data adozione: 15/03/2023

Oggetto: Pratica SiDIT n. 4030/2020 (Proc. n. 5751/2022) - Concessione demaniale per l'attraversamento del fosso Banditella (TS41651) con condotta idrica staffata al ponte esistente (tip. 11), in località la Palazzina nel comune di Roccastrada (GR). Concessionario: Acquedotto del Fiora S.p.A.

Il presente atto è pubblicato integralmente sul BURT ai sensi degli articoli 4, 5 e 5 bis della l.r. 23/2007 e sulla banca dati degli atti amministrativi della Giunta regionale ai sensi dell'art.18 della l.r. 23/2007.

Data certificazione e pubblicazione in banca dati ai sensi L.R. 23/2007 e ss.mm.: 16/03/2023

Documento informatico firmato digitalmente ai sensi del testo unico D.P.R. 28 dicembre 2000, n. 445, del D.Lgs. 7 marzo 2005, n. 82 e norme collegate, il quale sostituisce il testo cartaceo e la firma autografa.

Numero interno di proposta: 2023AD005775

IL DIRIGENTE

VISTI gli artt. 93, 95, 97 e 98 del R.D. 523/1904 “Testo unico delle disposizioni di legge intorno alle opere idrauliche delle diverse categorie”;

VISTO l'art. 1, comma 1, della L.R. n. 2/1971, che ha istituito l'imposta regionale sulle concessioni statali per l'occupazione e l'uso dei beni del demanio e del patrimonio indisponibile dello Stato, situati nell'ambito della Regione, attualmente commisurata al 50% del canone di concessione dei beni del demanio idrico e delle relative aree, il cui versamento deve essere effettuato, ai sensi dall'art. 2 della L.R. n. 2/1971, entro il 31 dicembre dell'anno in cui deve essere versato il canone di concessione;

VISTA la Legge 241/1990 e ss.mm.ii., “Nuove norme in materia di procedimento amministrativo e di diritto di accesso ai documenti amministrativi”;

VISTA la L. 37/1994 “Norme per la tutela ambientale delle aree demaniali dei fiumi, torrenti, laghi e altre acque pubbliche”;

VISTO il D.Lgs. n. 112 del 31/03/1998 "Conferimento di funzioni e compiti amministrativi dello Stato alle regioni ed agli enti locali, in attuazione del capo I della legge 15 marzo 1997, n. 59”;

VISTA la L.R. 23 luglio 2009 n. 40 “Norme sul procedimento amministrativo, per la semplificazione e la trasparenza dell'attività amministrativa”;

VISTA la L.R. 79/2012 “Nuova disciplina in materia di consorzi di bonifica. Modifiche alla L.R. 69/2008 e alla L.R. 91/1998. Abrogazione della L.R. 34/1994”;

VISTA la D.C.R.T. n. 57 del 11/06/2013 “Individuazione del reticolo idrografico e di gestione ai sensi dell'articolo 22, comma 1, lettera e), della legge regionale 27 dicembre 2012, n. 79 (Nuova disciplina in materia di consorzi di bonifica. Modifiche alla l.r. 69/2008 e alla l.r. 91/1998. Abrogazione della l.r. 34/1994)”;

VISTA la L.R. 22/2015 “Riordino delle funzioni provinciali e attuazione della legge 7 aprile 2014, n. 56” che dispone in ordine al trasferimento alla Regione Toscana della gestione del demanio idrico e dell'introito dei relativi proventi;

VISTA la L.R. 19 marzo 2015, n. 30 “Norme per la conservazione e la valorizzazione del patrimonio naturalistico-ambientale regionale. Modifiche alla l.r. 24/1994, alla l.r. 65/1997, alla l.r. 24/2000 ed alla l.r. 10/2010”;

VISTA la L.R. 80/2015 "Norme in materia di difesa del suolo, tutela delle risorse idriche e tutela della costa e degli abitati costieri", ed in particolare l'art. 2, lett. i);

VISTO il Decreto Dirigenziale n. 463 del 12/02/2016 con il quale si approva lo schema del decreto di concessione delle aree demaniali;

VISTO il Decreto del Presidente della Giunta Regionale Toscana n. 60/R del 12/08/2016 “Regolamento in attuazione dell'art. 5 della LR 80/2015, recante disciplina per il rilascio delle concessioni per l'utilizzo del demanio idrico e criteri per la determinazione dei canoni.”, d'ora in avanti “Regolamento”;

VISTA la D.G.R.T. n. 888 del 07/08/2017 e ss.mm.ii., avente ad oggetto “Determinazione dei canoni per l'uso del Demanio Idrico – revoca della D.G.R.T. n.1138 del 15/11/2016”con cui sono

stati rideterminati sia i canoni da applicare alla varie tipologie di concessioni per l'utilizzo delle aree demaniali, sia i nuovi importi per quanto concerne gli oneri istruttori oltre alle modalità di pagamento e riscossione;

VISTA la Delibera della Giunta Regionale n. 1414 del 17/12/2018, con la quale si introducono alcune modifiche nell'applicazione dei canoni di specifiche occupazioni demaniali e si confermano per il resto, i canoni per l'uso del demanio idrico fissati dalla precedente DGRT 888/2017;

VISTA la L.R. 41/2018 "Disposizioni in materia di rischio di alluvioni e di tutela dei corsi d'acqua in attuazione del decreto legislativo 23 febbraio 2010, n. 49 (Attuazione della direttiva 2007/60/CE relativa alla valutazione e alla gestione dei rischi di alluvioni). Modifiche alla l.r. 80/2015 e alla l.r. 65/2014";

VISTO il Decreto del Presidente della Giunta Regionale 25 luglio 2018, n. 42/R "Regolamento per lo svolgimento delle attività di polizia idraulica, polizia delle acque, e servizio di piena, in attuazione dell'articolo 5 della legge regionale 28 dicembre 2015, n. 80 (Norme in materia di difesa del suolo, tutela delle risorse idrica e tutela della costa e degli abitati costieri)";

VISTA la Delibera della Giunta Regionale n. 1219 del 02/11/2022 "Aggiornamento dei canoni e degli indennizzi del demanio idrico al tasso di inflazione programmata per l'annualità 2022, ai sensi dell'articolo 6, comma 2 della L.R. 28 dicembre 2015 n. 80";

VISTA la deliberazione del Consiglio Regionale del 6 dicembre 2022 "Modifiche al reticolo idrografico e di gestione di cui alla legge regionale 27 dicembre 2012 n. 79, approvato con deliberazione del Consiglio regionale 28 luglio 2021, n. 81";

VISTA la delibera della giunta regionale n. 1555 del 27/12/2022 "Aggiornamento dei canoni per l'uso del demanio idrico ai sensi della l.r. n. 80/2015 e del d.p.g.r. n. 60/R/2016";

VISTA l'istanza di concessione presentata da Acquedotto del Fiora S.p.A., avente sede legale in Grosseto, via Mameli 10, C.F. 00304790538, acquisita agli atti di questo Settore con prot. n. 406024 del 25/10/2022, con la quale è stata trasmessa in allegato la documentazione progettuale costituita dai seguenti elaborati:

- Relazione tecnica e documentazione fotografica;
- Cartografia (1:10.000);
- Elab. progetto (Sezioni, particolari);

DATO ATTO che il progetto, redatto dal tecnico Ing. Aila Mori, prevede l'attraversamento del fosso Bandinella (TS41651) mediante staffaggio alla spalletta del ponte esistente sulla S.P. 90 Ingegnere di un nuovo tubo camicia in acciaio inox, contenente condotta idrica in Pead DN200, in sostituzione di quello esistente, in località la Palazzina nel comune di Roccastrada (GR), come da elaborati tecnici allegati all'istanza;

PRESO ATTO che la concessione richiesta comporta l'utilizzo del demanio idrico;

ACCERTATO che il corso d'acqua sopraindicato, riportato nel Reticolo Idrografico e di Gestione del Territorio Toscano di cui alla L.R.T. 79/2012 - (C.T.R. tav. n. 319060), risulta acqua pubblica ai sensi del DCRT 57/2013 e ss.mm.ii.

RICHIAMATO il contributo istruttorio trasmesso a questo Settore dal Consorzio di Bonifica 6 Toscana Sud, acquisito agli atti con prot. n. 422505 del 07/11/2022 (rif. prot. C6TS n° 6586 del 07/11/2022), nel quale non vengono rilevati motivi ostativi ai fini della manutenzione del corso d'acqua;

RITENUTO che l'opera oggetto della presente concessione sia compatibile sotto il profilo idraulico, ai sensi dell'art. 3 della D.P.G.R. 42/R/2018 e degli artt. 93, 95, 97 e 98 del R.D. 523/1904;

VERIFICATO che per il rilascio della concessione che regolarizza l'utilizzazione del demanio idrico sopraindicata sussistono i presupposti di cui all'art. 40 del Regolamento che, nel caso di utilizzo di aree demaniali senza titolo concessorio, prevede il pagamento di un indennizzo, per ciascun anno di occupazione senza titolo, pari all'importo del canone determinato ai sensi dell'articolo 35;

DATO ATTO che nell'elaborato cartografico allegato al presente decreto sotto la lettera "A", quale parte integrante e sostanziale, è individuato l'attraversamento del corso d'acqua sopraindicato, oggetto della presente concessione;

CONSIDERATO che la concessione di cui trattasi è rilasciata senza procedura di assegnazione in concorrenza, in quanto rientra in uno dei casi previsti dall'art. 13 del Regolamento;

RITENUTO che, ai sensi dell'art. 24, comma 6 del Regolamento, la concessione possa essere accordata senza il disciplinare, dando atto che il presente decreto contiene gli elementi essenziali e le clausole che regolano il rapporto giuridico tra amministrazione concedente e concessionario;

VISTA la nota di richiesta di adempimenti preliminari al rilascio della concessione, trasmessa al richiedente con prot. n. 431083 del 11/11/2022;

VISTA la nota del 23/01/2023 prot. n. 37694 con la quale sono stati richiesti i pagamenti aggiornati agli importi indicati nella Delibera n. 1555 del 27/12/2022 ;

DATO ATTO che, ai fini dell'uso previsto, dell'esercizio delle attività, il Concessionario è tenuto a munirsi di tutti i titoli abilitativi, autorizzativi e degli atti di assenso, comunque denominati, previsti dalle leggi vigenti;

DATO ATTO che, ai sensi dell'art. 22 del Regolamento, il Concessionario si obbliga a:

- a) assumere la custodia dell'area demaniale in concessione, oltre che delle opere realizzate, mantenendole in buono stato, preservandole dal pericolo di distruzione o danneggiamento, salvaguardandole da intrusioni e manomissioni da parte di soggetti non autorizzati, a propria cura e spese;
- b) consentire l'accesso al personale di vigilanza incaricato dalla Concedente, che potrà in ogni momento effettuare verifiche per accertare lo stato di manutenzione dell'area e impartire l'ordine di effettuare gli interventi eventualmente necessari, ad insindacabile giudizio della Concedente, per garantire il buon regime delle acque; consentire, inoltre, l'accesso al personale del consorzio di bonifica di riferimento per espletare le attività manutentive di competenza;
- c) sollevare fin d'ora la Concedente e il consorzio di bonifica competente da ogni onere e responsabilità per qualsiasi danno derivante alle persone ed alla proprietà pubblica e privata a seguito di inadeguata manutenzione o di inadeguata custodia del bene demaniale in concessione, assumendosi gli oneri del risarcimento;
- d) rispettare le leggi ed i regolamenti ed ordinamenti di polizia urbana e di pubblica sicurezza, nonché la normativa in materia di polizia delle acque contenuta nel R.D. 523/1904 e nel R.D. 1775/1933, tenendo indenne la Regione da ogni conseguenza determinata dalla inosservanza di essi;
- e) non mutare la destinazione del bene in concessione, né apportarvi aggiunte, innovazioni o altro senza la preventiva autorizzazione della Concedente, prendendo atto che tutte le opere addizionali e di miglioria autorizzate resteranno acquisite al demanio senza che il Concessionario possa avere diritto a rimborsi o indennizzi, e che qualora il Concessionario esegua le predette opere senza autorizzazione sarà tenuto alla rimessa in pristino, a propria cura

- e spese, salvo che la Concedente non ritenga di mantenerle senza alcun onere a proprio carico; sarà tenuto inoltre al risarcimento degli eventuali danni;
- f) assumersi gli oneri di qualsiasi natura gravanti sul bene, ivi compresi gli oneri tributari;
 - g) non cedere né sub concedere, neppure parzialmente, il bene oggetto di concessione;
 - h) assumere gli oneri di manutenzione ordinaria e straordinaria dei beni e delle aree demaniali interessate, nonché delle opere e degli impianti ivi presenti.

Inoltre il Concessionario:

- si obbliga a porre in essere, a propria cura e spese, tutte le misure necessarie a garantire la stabilità nel tempo dei manufatti, anche in dipendenza del mutevole regime del corso d'acqua, previo ottenimento dell'autorizzazione dell'amministrazione Concedente, dichiarando fin d'ora di non aver nulla a pretendere per qualsiasi danno eventualmente occorso alle opere oggetto di concessione ed agli utilizzatori, per effetto delle piene e dei fenomeni di dinamica fluviale;
- rimane il solo ed unico responsabile agli effetti del risarcimento di tutti i danni che fossero arrecati alla proprietà privata, a cose o persone per effetto di quanto autorizzato/concesso e comunque tenendo indenne la Regione Toscana da qualsiasi responsabilità, anche giudiziale, per eventuali danni, reclami o molestie che potessero derivare dai lavori e dall'uso delle opere;
- dovrà provvedere inoltre a ripristinare tempestivamente qualsiasi danno o guasto causato alle opere idrauliche ed al corso d'acqua in generale per effetto del presente atto, in conformità alle prescrizioni che saranno impartite dalla competente autorità idraulica;
- è obbligato, ai sensi dell'art. 2 del R.D. n. 523/1904, ad eseguire a proprie spese e non appena ricevute intimazione, tutte quelle varianti e modifiche, compresa anche l'eventuale demolizione delle opere stesse e la messa in pristino dello stato dei luoghi, che, a giudizio insindacabile dell'Autorità idraulica, si rendessero necessarie per garantire il buon regime idraulico o in seguito all'accertamento di effetti dannosi delle opere stesse o per le variate condizioni del corso d'acqua o per ogni altro pubblico interesse che potesse sopravvenire;
- dovrà farsi carico di ogni atto ed onere necessario per procedere all'eventuale occupazione e/o interferenza con i terreni e le proprietà private e/o pubbliche limitrofe;

DATO ATTO che nella realizzazione delle opere dovranno essere osservate le prescrizioni tecniche e generali, che vengono di seguito specificate:

PRESCRIZIONI TECNICHE:

- durante l'esecuzione dei lavori non dovrà essere mai impedito o ostacolato il regolare deflusso delle acque né essere mai ridotta l'efficienza idraulica delle opere di difesa presenti nel tratto del corso d'acqua interessato dai lavori;
- durante l'esecuzione dei lavori dovranno essere messi in atto tutti gli accorgimenti e le precauzioni necessarie affinché l'interferenza con la dinamica fluviale non determini aggravio di rischio idraulico ed in generale pericolo per l'incolumità delle persone e danni ai beni pubblici e privati;
- tutte le opere provvisorie occorrenti per l'esecuzione dei lavori dovranno ingombrare il meno possibile l'alveo del corso d'acqua ed in ogni caso dovranno essere rimosse a lavori ultimati e comunque prima del sopraggiungere delle piene;
- tutti i lavori dovranno essere eseguiti a perfetta regola d'arte secondo le normative, le specifiche e le linee guida esistenti per i materiali da costruzione e le modalità realizzative. Le opere finite dovranno risultare conformi ai disegni allegati all'istanza;
- al termine di ogni giornata lavorativa eventuali materiali di risulta, detriti ed opere provvisorie, dovranno essere allontanati dal cantiere che interessa le pertinenze fluviali;
- i lavori che in qualsiasi modo interesseranno l'alveo del corso d'acqua dovranno essere eseguiti in condizioni meteorologiche favorevoli, mentre in condizioni di meteo avverse, in particolare con codice allerta arancione o rosso del Centro Funzionale Regionale – www.cfr.toscana.it, dovranno essere interrotti per tutta la durata dell'avviso;
- i lavori dovranno essere svolti in conformità alle disposizioni per la salvaguardia dell'ittiofauna contenute nel Piano Ittico Provinciale e dovranno essere adottati tutti gli accorgimenti necessari al fine di evitare intorbidamenti che possano arrecare danno alla fauna ittica;

- prescrizioni su eventuali interventi di taglio di alberature:
 - gli interventi siano effettuati nel rispetto del R.D. 523/1904, con particolare riferimento all'art. 96 lett. "c";
 - siano richiesti eventuali pareri/nulla osta a altri Organi competenti in materie ambientali e di taglio vegetazione e ne siano rispettate le possibili prescrizioni riportate;
 - si prenda espressamente atto di quanto riportato nella seguente normativa vigente:
 - Delibera del Consiglio Regionale della Toscana n. 155 del 20/05/1997, art. 4;
 - L.R. 39/2000 "Legge forestale della Toscana" e ss.mm.ii;
 - L.R. 30/2015 "Norme per la conservazione e la valorizzazione del patrimonio naturalistico-ambientale regionale. Modifiche alla l.r. 24/1994, alla l.r. 65/1997, alla l.r. 24/2000 ed alla l.r. 10/2010. ";
 - D.P.G.R. 48/R/2003 "Regolamento Forestale";
- al termine dei lavori dovrà essere ripristinato lo stato dei luoghi interessato dal cantiere e da occupazioni temporanee, comprensivo di tutte quelle aree che hanno visto il passaggio dei mezzi sia lungo le rive degli alvei che sulle viabilità di accesso;
- la Ditta è tenuta ad intervenire anche successivamente al completamento delle opere qualora per effetto di assestamento, di dilavamento e/o erosione si manifestassero avvallamenti, cedimenti e fessurazioni nell'area interessata dall'intervento;
- in caso di terreno bagnato è vietato il transito per mezzi pesanti su argini, sponde e relative pertinenze;
- il tubo camicia in acciaio, posto in fregio alla spalletta del ponte sul corso d'acqua in oggetto, dovrà essere posizionato opportunamente al di sopra dell'intradosso dell'impalcato del ponte stesso, in modo tale da lasciare libera la luce al fine di non ostacolare il normale deflusso delle acque.
- dovrà essere adottata ogni precauzione necessaria affinché le opere realizzate non determinino interferenza con la dinamica fluviale; in particolare dovrà essere posta attenzione alla periodica verifica della staffatura del tubo camicia in acciaio, al fine di garantirne la stabilità ed escludere fenomeni di distacco.

PRESCRIZIONI GENERALI:

- la presente autorizzazione riguarda esclusivamente l'esecuzione delle opere indicate in premessa, per cui ogni variazione od ogni ulteriore opera o attività non indicata negli elaborati progettuali inoltrati, od altro comunque non previsto, dovrà essere sottoposto ad ulteriore esame di questo Settore per la nuova eventuale autorizzazione prima della loro esecuzione;
- la presente autorizzazione ha validità di tre anni dalla data del rilascio, pena di decadenza del presente atto senza ulteriori comunicazioni da parte dello scrivente ufficio; la stessa può essere rinnovata una sola volta, per un periodo massimo di tre anni, su richiesta dell'interessato da presentare almeno 30 giorni prima della scadenza;
- le opere saranno eseguite a totale cura e spese del richiedente;
- il richiedente è tenuto a comunicare tempestivamente a questo Genio Civile e al Consorzio 6 Toscana Sud, la data di inizio dei lavori e comunicare il nominativo del tecnico responsabile dei lavori / direzione lavori, con relativo recapito telefonico e postale; inoltre entro 60 giorni dal termine dei lavori dovrà provvedere a comunicarne la data e trasmettere contestualmente anche l'attestazione dalla quale risulti che le opere o gli interventi siano stati realizzati ed ultimati in conformità al progetto ed eventuali varianti autorizzate e nel rispetto delle condizioni espresse nel presente provvedimento autorizzativo;

DATO ATTO che la concessione demaniale, decorrente dalla data di adozione del presente decreto, può essere rilasciata per la durata massima di diciannove anni, ai sensi di quanto stabilito dall'art. 5, comma 2, del Regolamento;

CONSIDERATO che, come espressamente previsto all'art. 23 del Regolamento, alla cessazione della concessione, per decorrenza del termine di durata sopra indicato, rinuncia, revoca o decadenza, la concessione si risolve col conseguente obbligo per il Concessionario di ripristinare, a proprie

spese, le aree e i luoghi occupati nel termine assegnato dall'Amministrazione concedente e che in caso contrario si farà luogo all'esecuzione d'ufficio in danno del Concessionario, salvo valutare, d'ufficio o su istanza del concessionario, l'acquisizione al demanio dei manufatti realizzati dal concessionario medesimo, qualora non derivi alcun onere per la Regione e senza che possa essere riconosciuto alcun compenso o indennizzo a favore del concessionario;

CONSIDERATO che, ai sensi dell'art. 25 del Regolamento, il rinnovo della concessione è ammissibile solo nei casi di cui all'art. 13, comma 1 lettere a), b), c) e g) e la concessione non è rinnovabile tacitamente alla scadenza, la domanda di rinnovo deve essere presentata, almeno trenta giorni prima della scadenza della concessione, ai sensi e con le modalità di cui all'art. 14 e fino al rilascio della nuova concessione e solo qualora abbia presentato domanda di rinnovo nel termine predetto il richiedente può continuare ad utilizzare l'area con le medesime modalità e condizioni della concessione in scadenza previo pagamento di un corrispettivo commisurato al canone, salvo conguaglio al rilascio della concessione;

CONSIDERATO che il canone demaniale annuale per un attraversamento in subalveo e/o staffato a strutture esistenti (tip. 11) ammonta a € 268,80, determinato in base alle tariffe approvate dalla Giunta con la DGRT n. 888/2017 e e ss.mm.ii., precisando che il canone potrà essere aggiornato annualmente dalla Giunta Regionale sulla base del tasso di inflazione programmato per l'anno di riferimento;

CONSIDERATO che il canone dovrà essere corrisposto anche se il Concessionario non possa o non voglia fare uso in tutto o in parte della concessione e che in caso di rinuncia il pagamento del canone è dovuto fino e per tutta l'annualità in cui l'istanza è stata presentata;

RITENUTO di commisurare a una annualità del canone il deposito cauzionale di cui all'art. 31 del Regolamento, versato dal concessionario a garanzia del regolare pagamento del canone e/o a titolo di rimborso delle spese eventualmente sostenute da questa Amministrazione e da reintegrare fino alla suddetta misura nel caso di prelievi parziali di somme nel corso della concessione;

TENUTO CONTO che la concessione è rilasciata a titolo oneroso e temporaneo e che il soggetto richiedente, in ottemperanza agli adempimenti preliminari richiesti con la nota sopracitata:

- ha provveduto al versamento, a titolo di indennizzo per l'occupazione senza titolo del bene demaniale dal 2018 al 2022, dell'importo di € 1.644,18 (comprensivo di interessi legali), determinato ai sensi della DGRT 888/2017 e ss.mm.ii.;
- ha provveduto al versamento del canone per l'anno 2023 per l'importo di € 268,80;
- ha provveduto per l'anno 2023 al versamento dell'imposta sulle concessioni demaniali per l'importo corrispondente al 50% del canone;
- ha provveduto al versamento di un deposito cauzionale di € 268,80, pari a una annualità del canone;
- ha assolto agli obblighi relativi all'imposta di bollo di € 16,00 ai sensi del D.P.R. 642/1972, come da documentazione conservata agli atti (attestazione pagamento F24 del 28/12/2022);

RILEVATO che l'inosservanza delle condizioni e prescrizioni cui è vincolato il presente provvedimento, al pari dell'inosservanza delle norme contenute nel Capo VII del R.D. 523/1904, comporterà denuncia all'Autorità Giudiziaria ai sensi dell'art. 374 della L. 2248/1865, allegato F;

DATO ATTO che il presente decreto è sostanzialmente conforme allo schema approvato con Decreto del Direttore n. 463 del 12/02/2016, all. B;

DATO ATTO che, per quanto non espressamente previsto dal presente provvedimento, si applicano le disposizioni legislative e regolamentari, statali e regionali, vigenti in materia;

DATO ATTO che il Responsabile del procedimento, ai sensi della Legge 241/1990 e ss.mm.ii., è il Dirigente del Settore Genio Civile Toscana Sud;

Tutto ciò premesso e considerato

DECRETA

1. di rilasciare a Acquedotto del Fiora S.p.A., avente sede legale in Grosseto, via Mameli 10, C.F. 00304790538, la concessione demaniale per l'attraversamento del fosso Banditella (TS41651) con condotta idrica staffata al ponte esistente (tip. 11), in località la Palazzina nel comune di Roccastrada (GR), così come rappresentato nell'elaborato cartografico facente parte integrante e sostanziale del presente decreto (allegato "A");
2. di dare atto che gli effetti della concessione decorrono dalla data del presente decreto e che la stessa avrà scadenza in data 28/02/2042, secondo le disposizioni e le clausole espresse in precedenza;
3. di autorizzare l'esecuzione dell'opera suddetta ai soli fini idraulici ai sensi e per gli effetti dell'art. 2, comma 1, lettera i) e lettera n) della L.R. 80/2015 e degli artt. 93, 95, 97 e 98 del R.D. 523/1904 così come sopra descritto e rappresentato negli elaborati indicati in premessa e agli atti del Settore;
4. di dare atto che l'autorizzazione ad eseguire i lavori di cui alla presente concessione ha validità di tre anni dalla data del rilascio, pena la decadenza senza necessità di ulteriori comunicazioni da parte dello scrivente ufficio;
5. di dare atto che il Concessionario, per effetto del presente provvedimento, risulta soggetto agli obblighi di cui all'art. 22 del Regolamento, alle prescrizioni generali e tecniche, nonché alle disposizioni in materia di rinnovo e cessazione della Concessione di cui agli articoli 23 e 25 del Regolamento, distintamente evidenziate in narrativa;
6. di dare atto che il presente provvedimento è rilasciato ai soli fini di tutela delle opere idrauliche e del buon regime delle acque pubbliche, giusto l'art. 2 del R.D. 523/1904, e pertanto fa salvi e impregiudicati i diritti di terzi. Il destinatario è tenuto a munirsi di tutti gli ulteriori titoli abilitativi e atti di assenso previsti dalle leggi vigenti;
7. di dare atto che il richiedente è a conoscenza che, ferme restando le vigenti disposizioni urbanistiche del Comune interessato, in assenza della presente concessione non possono iniziare i lavori;
8. di non procedere alla registrazione fiscale del presente provvedimento, considerato che l'ammontare dell'imposta proporzionale dovuta per l'intera durata della concessione risulta inferiore alla misura di Euro 200,00, ai sensi dell'art. 2, parte II della Tariffa del D.P.R. 131/1986. Resta ferma comunque la possibilità da parte del Concessionario, in caso d'uso, di provvedere alla sua registrazione;
9. di trasmettere per via telematica il presente provvedimento al Concessionario e al Tecnico incaricato.

Avverso il presente provvedimento è ammesso ricorso dinanzi all'Autorità Giudiziaria competente nei termini di legge.

Il Dirigente

Allegati n. 1

A

Cartografia

58d9dfb70536b0ad08e0c1963c73216999847d8f5cfade2c01422bd4861adad9



REGIONE TOSCANA

DIREZIONE DIFESA DEL SUOLO E PROTEZIONE CIVILE

SETTORE GENIO CIVILE VALDARNO INFERIORE

Responsabile di settore Francesco PISTONE

Incarico: DECR. DIRIG. CENTRO DIREZIONALE n. 8656 del 21-05-2021

Decreto non soggetto a controllo ai sensi della D.G.R. n. 553/2016

Numero adozione: 4926 - Data adozione: 15/03/2023

Oggetto: R.D. 523/1904 L.R. 50/2021 - SIDIT n. 4680/2022 Concessione idraulica in sanatoria relativa alla regolarizzazione di scarico di acque reflue (codice gestore FOG048-PIMP080) con recapito nel Botro alle Fonti tramite procedura semplificata ai sensi dell'art. 4 comma 4 della L.R. 50/2021, sito nel Comune di Pomarance (PI). Richiedente: A.S.A. S.p.A.

Il presente atto è pubblicato integralmente sul BURT ai sensi degli articoli 4, 5 e 5 bis della l.r. 23/2007 e sulla banca dati degli atti amministrativi della Giunta regionale ai sensi dell'art.18 della l.r. 23/2007.

Data certificazione e pubblicazione in banca dati ai sensi L.R. 23/2007 e ss.mm.: 16/03/2023

Documento informatico firmato digitalmente ai sensi del testo unico D.P.R. 28 dicembre 2000, n. 445, del D.Lgs. 7 marzo 2005, n. 82 e norme collegate, il quale sostituisce il testo cartaceo e la firma autografa.

Numero interno di proposta: 2023AD005802

IL DIRIGENTE

VISTI gli artt. 93,95, 97 e 98 del R.D. 523/1904 “Testo unico delle disposizioni di legge intorno alle opere idrauliche delle diverse categorie” e s.m.i.;

VISTA la L. 37/94 “Norme per la tutela ambientale delle aree demaniali dei fiumi, torrenti, laghi e altre acque pubbliche”;

VISTA la L.R. 79/2012 “Nuova disciplina in materia di consorzi di bonifica. Modifiche alla L.R. 69/2008 e alla L.R. 91/1998. Abrogazione della L.R. 34/1994”;

VISTA la D.C.R.T. n. 81 del 28/07/2021 “Modifiche al reticolo idrografico e di gestione di cui alla legge regionale 27 dicembre 2012, n. 79, approvato con deliberazione del Consiglio regionale del 29 aprile 2020, n. 28”;

VISTA la L.R. 80/2015 “Norme in materia di difesa del suolo, tutela delle risorse idriche e tutela della costa e degli abitati costieri”, ed in particolare l’art. 2 lett. i);

VISTA la L.R. 41/2018 “Disposizioni in materia di rischio di alluvioni e di tutela dei corsi d’acqua in attuazione del decreto legislativo 23 febbraio 2010, n. 49 (Attuazione della direttiva 2007/60/CE relativa alla valutazione e alla gestione dei rischi di alluvioni). Modifiche alla L.R. 80/2015 e alla L.R. 65/2014”;

VISTA la Legge regionale 24 dicembre 2021, n. 50 “Ulteriori disposizioni urgenti in materia di occupazioni del demanio idrico da parte dei gestori del servizio idrico integrato. Modifiche alla L.R. 77/2016”;

RICHIAMATI:

- il D.P.G.R. 60/R del 12/08/2016 “Regolamento in attuazione dell’articolo 5 della legge regionale 28 dicembre 2015 n. 80 (Norme in materia di difesa del suolo, tutela delle risorse idrica e tutela della costa e degli abitati costieri) recante disciplina del rilascio delle concessioni per l’utilizzo del demanio idrico e criteri per la determinazione dei canoni”, come modificato dal D.P.G.R. 45/R del 08/08/2017;

- il D.P.G.R. 42/R del 25/07/2018 “Regolamento per lo svolgimento delle attività di polizia idraulica, polizia delle acque e servizio di piena, in attuazione dell’articolo 5 della legge regionale 28 dicembre 2015, n. 80 (Norme in materia di difesa del suolo, tutela delle risorse idrica e tutela della costa e degli abitati costieri)”;

- l’Accordo sostitutivo di provvedimenti concessori relativi ad occupazioni del Demanio idrico ad opera di impianti e reti di approvvigionamento idropotabile gestite dalla Società A.S.A. Azienda Servizi Ambientali con sede legale in Livorno Via del Gazometro n. 9, C.F. 01177760491, sottoscritto in data 29/12/2021;

VISTA la D.G.R.T. n. 888 del 07/08/2017 “Determinazione dei canoni per l’uso del demanio idrico” e ss.mm.ii.;

VISTA la D.G.R.T. n.1219 del 02/11/2022 “Aggiornamento dei canoni e degli indennizzi del demanio idrico al tasso di inflazione programmata per l’annualità 2022, ai sensi dell’articolo 6, comma 2 della L.R. 28 dicembre 2015 n. 80”;

VISTA l’istanza acquisita agli atti di questo Settore con Prot. n.0398753 del 19/10/2022, a cui è stato attribuito il numero di pratica SIDIT 4680/2022, presentata dal Dirigente Ing. Michele Del Corso, incaricato dal Legale rappresentante Valter Cammelli della Società A.S.A. Azienda Servizi Ambientali S.p.A. con sede legale in Livorno (LI) Via del Gazometro n.9, C.F. 01177760491, con allegata la seguente Dichiarazione asseverata in formato digitale:

scarico rif. id AIT FPNS0002D000003E - codice scarico Gestore FOG048-PIMP080 – denominato SF San Dalmazio 3;

DATO ATTO che il Responsabile del Procedimento è l'Ing. Marco Daddi, Responsabile P.O. "Attività e procedure tecnico autorizzative per la difesa del suolo" del Genio Civile Valdarno Inferiore;

DATO ATTO che è abilitato ad emanare il provvedimento finale il Dirigente del Genio Civile competente per territorio;

PRESO ATTO che nella Dichiarazione inoltrata il tecnico incaricato Ing. Michele Del Corso, iscritto all'Ordine degli Ingegneri della Provincia di Livorno al n. 1292, assevera la compatibilità idraulica dell'occupazione del demanio idrico della seguente opera:

- scarico - tubazione in cemento con diametro di 100 cm con recapito nel Botro alle Fonti, Loc. San Dalmazio, nel Comune di Pomarance (PI) - Coord.Gauss Boaga X= 1656488 Y= 4791742;

DATO ATTO che la suddetta opera rientra in una delle fattispecie di cui all'Accordo sostitutivo di provvedimenti concessori sopra richiamato e pertanto ai sensi dell'art. 13 comma 1, lettera c), del Regolamento 60/R/2016 e ss.mm.ii. si può procedere ad assegnazione diretta dell'area demaniale senza procedura in concorrenza;

RICORDATO che, ai sensi dell'art. 24 comma 6 del Regolamento 60/R/2016, la concessione può essere rilasciata senza il disciplinare;

DATO ATTO che il presente decreto contiene gli elementi essenziali e le clausole che regolano il rapporto giuridico tra questa Amministrazione ed il Concessionario;

DATO ATTO che la documentazione che descrive le caratteristiche più significative dell'opera con evidenziate le aree demaniali impegnate e la sussistenza dei presupposti di legge per l'occupazione di tali aree, è quella agli atti del procedimento pratica SIDIT n. 4680/2022;

PRESO ATTO che il tecnico incaricato assevera che l'opera:

- non altera il buon regime delle acque;
- non interferisce con esigenze di regimazione idraulica, accessibilità e manutenzione del corso d'acqua ed è compatibile con la presenza di opere idrauliche;
- non interferisce con la stabilità del fondo e delle sponde del corso d'acqua;
- non aggrava il rischio in altre aree derivante dalla realizzazione dell'intervento;
- non aggrava il rischio per le persone;

DATO ATTO che, nella gestione dell'opera dovranno essere osservate le prescrizioni tecniche e generali, che vengono di seguito specificate;

PRESCRIZIONI TECNICHE:

- la manutenzione in corrispondenza del punto di immissione compreso il taglio della vegetazione è a cura e spese del Concessionario;
- il materiale flottante di qualsiasi genere trasportato dalla corrente che si andasse ad incastrare nelle opere oggetto della presente concessione, dovrà essere rimosso e smaltito a cura del soggetto autorizzato;
- lo scarico dovrà essere adeguatamente segnalato;
- eventuali danni arrecati alle opere di cui al presente atto in seguito ai lavori di manutenzione non saranno imputabili in nessun caso all'Ente manutentore; il ripristino dei danni sarà effettuato a completa cura e spesa del Concessionario;
- dovrà essere sempre garantito l'accesso all'alveo al personale del Genio Civile od altro da tale Ente individuato, addetto alla vigilanza e alla manutenzione del corso d'acqua;

- le opere dovranno risultare conformi a quanto rappresentato negli elaborati grafici presenti;

PRESCRIZIONI GENERALI:

- l'autorizzazione di cui al presente atto riguarda esclusivamente le opere asseverate, per cui ogni variazione od ogni ulteriore opera o attività non indicata negli elaborati inoltrati, od altro comunque non previsto, dovrà essere sottoposto ad ulteriore esame di questo Settore per la nuova eventuale autorizzazione prima della loro esecuzione;

- con il presente Decreto s'intendono autorizzati, per tutta la durata della concessione, tutti gli interventi manutentivi ordinari che si rendessero necessari al corretto esercizio del bene concesso, nel rispetto comunque delle normative vigenti al momento;

- il Concessionario dovrà comunicare preventivamente a questa Amministrazione la data d'inizio dei predetti lavori manutentivi e dovrà altresì presentare, a corredo di tale comunicazione, documentazione tecnica esplicativa;

STABILITO che, ai sensi dell'art. 22 del D.P.G.R. 60/R del 12/08/2016, il Concessionario si obbliga:

- ad assumere la custodia dell'area demaniale in concessione, oltreché delle opere realizzate, mantenendole in buono stato, preservandole dal pericolo di distruzione o danneggiamento, salvaguardandole da intrusioni e manomissioni da parte di soggetti non autorizzati;

- a porre in essere tutte le misure necessarie a garantire la stabilità nel tempo dei manufatti, anche in dipendenza del mutevole regime del corso d'acqua, previo ottenimento dell'autorizzazione dell'Amministrazione Concedente, dichiarando fin d'ora di non aver nulla a pretendere per qualsiasi danno eventualmente occorso alle opere oggetto di concessione ed agli utilizzatori, per effetto delle piene e dei fenomeni di dinamica fluviale;

- a consentire l'accesso al personale di vigilanza incaricato dalla Concedente, che potrà in ogni momento effettuare verifiche per accertare lo stato di manutenzione dell'area e impartire l'ordine di effettuare gli interventi eventualmente necessari, ad insindacabile giudizio della Concedente, per garantire il buon regime delle acque;

- a sollevare fin d'ora la Concedente da ogni onere e responsabilità per qualsiasi danno derivante alle persone ed alla proprietà pubblica e privata a seguito di inadeguata manutenzione o di inadeguata custodia del bene demaniale in concessione, assumendosi gli oneri del risarcimento;

- a rispettare le leggi ed i regolamenti ed ordinamenti di polizia urbana e di pubblica sicurezza, nonché la normativa in materia di polizia delle acque contenuta nel R.D. 523/1904 e nel R.D. 1775/1933, tenendo fin d'ora indenne la Concedente da ogni conseguenza determinata dalla inosservanza di essi;

- a non mutare la destinazione del bene in concessione, né apportarvi aggiunte, innovazioni o altro senza la preventiva autorizzazione della Concedente, prendendo atto che tutte le opere addizionali e di miglioria autorizzate resteranno acquisite al demanio senza che il Concessionario possa avere diritto a rimborsi o indennizzi e che qualora il Concessionario esegua le predette opere senza autorizzazione sarà tenuto alla rimessa in pristino, a propria cura e spese, salvo che la Concedente non ritenga di mantenerle senza alcun onere a proprio carico; sarà tenuto inoltre al risarcimento degli eventuali danni;

- a non cedere né sub concedere, anche parzialmente, il bene oggetto di concessione;

- a tenere indenne la Concedente dalle spese necessarie per le opere di sistemazione delle aree pubbliche specificamente coinvolte dagli interventi di installazione e manutenzione e di ripristinare a regola d'arte le aree medesime nei tempi stabiliti;

- a consentire, in ogni momento l'accesso e/o il transito, per le opportune operazioni di vigilanza, al personale del Genio Civile ed ai mezzi addetti al servizio di piena e di polizia idraulica;

- a ripristinare, a proprie spese i luoghi alla scadenza della concessione per decorrenza del termine di durata sotto indicato e in caso di revoca o rinuncia, fatta salva la facoltà della Concedente di acquisire le opere al demanio, senza oneri per l'Amministrazione;

Il Concessionario inoltre:

- rimane il solo ed unico responsabile agli effetti del risarcimento di tutti i danni che fossero arrecati alla proprietà privata, a cose o persone per effetto di quanto autorizzato e comunque tenendo indenne la Regione Toscana da qualsiasi responsabilità, anche giudiziale, per eventuali danni, reclami o molestie che potessero derivare dai lavori in argomento;

- è obbligato, ai sensi dell'art.38, comma 1 del Regolamento 60/R/2016, ad eseguire a proprie spese e non appena ricevutane intimazione, tutte quelle varianti e modifiche, compresa anche l'eventuale demolizione delle opere stesse e la messa in pristino dello stato dei luoghi, che, a giudizio insindacabile dell'Autorità idraulica, si rendessero necessarie per garantire il buon regime idraulico o in seguito all'accertamento di effetti dannosi delle opere stesse o per le variate condizioni del corso d'acqua o per ogni altro pubblico interesse che potesse sopravvenire;

- dovrà provvedere inoltre a ripristinare tempestivamente qualsiasi danno o guasto causato alle opere idrauliche ed al corso d'acqua in generale per effetto della presente autorizzazione, in conformità alle prescrizioni che saranno impartite dalla competente Autorità idraulica;

- è tenuto all'osservanza delle disposizioni della L.R. 80/2015, del Regolamento n.60/R/2016 sulle opere idrauliche, nonché delle ulteriori prescrizioni legislative e regolamentari vigenti in materia, quali quelle concernenti la tutela delle acque pubbliche, dell'agricoltura, della fauna ittica, dell'industria, dell'igiene e della pubblica incolumità;

DATO ATTO che l'inadempimento da parte del Concessionario degli obblighi previsti dal presente Decreto di concessione, costituisce causa di decadenza, che si verifica anche nei casi di:

- a) violazione delle disposizioni e prescrizioni contenute in disposizioni legislative, regolamentari;
- b) violazione del divieto di cessione della concessione e di sub-concessione anche parziale dell'immobile;
- c) opere difformi da quanto asseverato. Prima di dichiarare la decadenza con apposito decreto, la Concedente comunicherà un termine non inferiore a 30 giorni entro il quale il Concessionario potrà presentare le proprie deduzioni;

RICORDATO che:

- al Concessionario dichiarato decaduto non spetterà alcun rimborso per le opere realizzate e per le spese sostenute;

- fatte salve le eventuali sanzioni di cui all'art. 9 della L.R. 80/2015, il Concessionario decaduto è soggetto all'obbligo di rilascio dell'immobile e al ripristino dei luoghi;

- nel caso di mancato rilascio è eseguito il ripristino dello stato dei luoghi a carico del Concessionario;

- per quanto non espressamente previsto dal presente Decreto di Concessione si applicano le vigenti disposizioni, di legge e di regolamento, statali e regionali, ed in particolare il Codice Civile, la normativa concernente il buon regime delle acque, nonché l'igiene e la sicurezza pubblica, l'edilizia e l'urbanistica vigenti nel territorio dove i beni sono ubicati;

DATO ATTO che il Concedente potrà disporre, mediante atto amministrativo, la revoca della presente concessione in qualunque momento, con effetto immediato, qualora intervengano ragioni di regimazione idraulica del corso d'acqua interessato o che l'opera stessa sia in seguito giudicata incompatibile per il buon regime idraulico del corso d'acqua interessato o ragioni di pubblica utilità o per qualsiasi ragione di pubblico interesse;

RILEVATO che l'inosservanza delle condizioni e prescrizioni cui è vincolato il presente provvedimento, fatte salve le sanzioni penali per l'inosservanza delle norme contenute nel Capo VII del R.D. 523/1904, comporta il pagamento di una sanzione, nel rispetto dei limiti minimo e massimo previsto dall'articolo 9 della L.R. 80/2015;

RITENUTO, sulla base dell'esperita istruttoria, di stabilire in anni 19 (diciannove) la durata della concessione che potrà essere rinnovata nei soli casi previsti dal Regolamento e con le modalità nel medesimo stabilite, esclusivamente a seguito di istanza da presentare almeno 30 giorni prima della scadenza del termine della concessione;

DATO ATTO che nel periodo di validità della concessione, il canone dovrà essere corrisposto anche se il Concessionario non possa o non voglia fare uso in tutto o in parte della concessione e che, in caso di rinuncia, il pagamento del canone è dovuto fino alla data di presentazione della relativa richiesta;

RICHIAMATO l'articolo 1 della L.R. 30/12/1971 n. 2, che istituisce l'imposta regionale sulle concessioni statali per l'occupazione e l'uso dei beni del demanio e del patrimonio indisponibile dello Stato, situati nell'ambito territoriale della Regione commisurandola al 50% del canone di concessione;

DATO ATTO che, ai sensi dell'art. 28 comma 6 del Regolamento regionale n. 60/R/2016 per le concessioni di durata superiore ad un anno il canone sarà aggiornato annualmente sulla base del tasso di inflazione programmato;

RITENUTO di commisurare ad una annualità del canone il deposito cauzionale di cui all'art. 31 del Regolamento, versato dal Concessionario a garanzia del regolare pagamento del canone e/o a titolo di rimborso delle spese eventualmente sostenute da questa Amministrazione e da reintegrare fino alla suddetta misura nel caso di prelievi parziali di somme, nel corso della concessione;

DATO ATTO che il presente atto è sostanzialmente conforme allo schema approvato con Decreto del Direttore n. 463 del 12/02/2016;

RISCONTRATO che il richiedente ha versato la somma di € 75,00 (settantacinque/00) per oneri istruttori, su c/c postale n. 1031575820 a favore Regione Toscana in data 27/09/2022 ed ha assolto all'imposta per il bollo di € 16,00 (euro sedici/00) in data 01/02/2022;

DATO ATTO che l'imposta di bollo sul presente atto è stata anticipata dal richiedente in data 01/02/2022;

DATO ATTO infine che il richiedente ha provveduto in data 14/12/2022 al versamento a favore della Regione Toscana dei seguenti importi:

- € 214,20 (duecentoquattordici/20) a titolo di deposito cauzionale definitivo infruttifero mediante versamento sul conto Banco Posta, codice IBAN IT41 X076 0102 8000 0103 1581 018;
- € 214,20 (duecentoquattordici/20) a titolo di primo canone concessorio relativo all'annualità 2022 mediante versamento sul conto Banco Posta, codice IBAN IT41 X076 0102 8000 0103 1581 018;
- € 107,10 (centosette/10) a titolo di imposta pari al 50% del canone versato mediante versamento sul conto Banco Posta, codice IBAN IT70 J 0760102800 000011899580;

DECRETA

1. di prendere atto della dichiarazione asseverata a firma del tecnico incaricato Ing. Michele Del Corso iscritto all'Ordine degli Ingegneri della Provincia di Livorno al n. 1292, così come descritto in narrativa e di conseguenza autorizzare il mantenimento dell'opera ai sensi e per gli effetti dell'art. 2, comma 1, lettera i) e lettera n) della L.R. 80/2015 e del R.D. 523/1904;

2. di accordare alla società richiedente A.S.A. Azienda Servizi Ambientali S.p.A. con sede legale in Livorno (LI) Via del Gazometro n. 9, C.F. 01177760491, la Concessione per l'occupazione di:scarico rif. id AIT FPNS0002D000003E - codice scarico Gestore FOG048-PIMP080 – denominato SF San Dalmazio 3;
3. di stabilire che la concessione ha durata di anni 19 (diciannove) a decorrere dal 01/01/2022 e che il canone di concessione è pari a € 214,20 (duecentoquattordici/20), secondo quanto riportato al p.to 6.4 dell'Allegato A della D.G.R.T. 888/17, compreso relativo aggiornamento dell'importo del canone per inflazione programmata del 7,1% per l'annualità 2022 di cui alla D.G.R.T. 1219/22, soggetto ad aggiornamento e modifica in ragione delle disposizioni emanate dalla Regione Toscana, da pagarsi entro il 31 Dicembre dell'anno di riferimento, sino alla scadenza della presente concessione anche se il Concessionario non voglia o non possa fare uso in tutto o in parte della concessione;
4. di disporre che la gestione dell'area demaniale sia sottoposta alle prescrizioni tecniche e generali individuate in premessa e nessuna variazione potrà essere introdotta senza la preventiva autorizzazione da parte di questo Settore;
5. di dare atto che il presente provvedimento è rilasciato ai soli fini di tutela delle opere idrauliche e del buon regime delle acque pubbliche, giusto l'art. 2 del R.D. 523/1904, e pertanto fa salvi e impregiudicati i diritti di terzi. Il destinatario è tenuto a munirsi di tutti gli ulteriori titoli abilitativi e atti di assenso previsti dalle leggi vigenti.
6. di partecipare per via telematica il presente provvedimento al Richiedente.

Avverso il presente provvedimento è ammesso ricorso davanti all'autorità giudiziaria competente nei termini di legge.

IL DIRIGENTE



REGIONE TOSCANA

DIREZIONE DIFESA DEL SUOLO E PROTEZIONE CIVILE

SETTORE GENIO CIVILE VALDARNO SUPERIORE

Responsabile di settore Gennarino COSTABILE

Incarico: DECR. DIRIG. CENTRO DIREZIONALE n. 8656 del 21-05-2021

Decreto non soggetto a controllo ai sensi della D.G.R. n. 553/2016

Numero adozione: 4934 - Data adozione: 15/03/2023

Oggetto: R.D. 1775/33 - Regolamento Regione Toscana n. 61/R del 16/08/2016 e s.m.i. - Rinnovo della concessione di derivazione di acqua pubblica dal corso d'acqua Reglia del Mulinaccio e da un pozzo esistente rilasciata dalla Provincia di Arezzo con Determinazione Dirigenziale n. 161/AD del 22/11/2012. Procedimento/Pratica SIDIT n. 6367/2022/n.5813/2020; Codice locale n. Rin001_CSU2009_00001. Approvazione del disciplinare di concessione.

Il presente atto è pubblicato integralmente sul BURT ai sensi degli articoli 4, 5 e 5 bis della l.r. 23/2007 e sulla banca dati degli atti amministrativi della Giunta regionale ai sensi dell'art.18 della l.r. 23/2007. E' escluso dalla pubblicazione l'allegato A nel rispetto dei limiti alla trasparenza posti dalla normativa statale.

Data certificazione e pubblicazione in banca dati ai sensi L.R. 23/2007 e ss.mm.: 16/03/2023

Documento informatico firmato digitalmente ai sensi del testo unico D.P.R. 28 dicembre 2000,n. 445, del D.Lgs. 7 marzo 2005, n. 82 e norme collegate, il quale sostituisce il testo cartaceo e la firma autografa.

Numero interno di proposta: 2023AD005659

IL DIRIGENTE

VISTO il R.D. 11 dicembre 1933 n. 1775 "Testo unico delle disposizioni sulle acque e impianti elettrici";

VISTA la L. 7 agosto 1990 n. 241 e ss. mm.ii.;

VISTO il D.Lgs 31 marzo 1998 n. 112 "Conferimento di funzioni e compiti amministrativi dello Stato alle regioni ed agli enti locali", in attuazione del capo I della legge 15 marzo 1997, n. 59;

VISTA la Deliberazione del Consiglio della Regione Toscana 25 gennaio 2005 n. 6 "Approvazione del piano di tutela delle acque";

VISTO il D.Lgs. 3 aprile 2006 n. 152 "Norme in materia ambientale";

VISTA la L.R. 3 marzo 2015 n. 22 "Riordino delle funzioni provinciali e attuazione della legge 7 aprile 2014 n. 56";

VISTA la L.R. 28 dicembre 2015 n. 80 "Norme in materia di difesa del suolo, tutela delle risorse idriche e tutela della costa e degli abitati costieri";

VISTI i regolamenti della Regione Toscana:

- 21 aprile 2015, n. 51/R "Regolamento di attuazione dell'articolo 11, comma 1, lettere e) ed f) della legge regionale 25 dicembre 2015 n. 80. Disciplina degli obblighi di misurazione delle portate e dei volumi dei prelievi e delle restituzioni di acqua pubblica e delle modalità di trasmissione dei risultati delle misurazioni";

- 16 agosto 2016, n. 61/R "Regolamento di attuazione dell'articolo 11, commi 1 e 2, della legge regionale 25 dicembre 2015 n. 80 (Norme in materia di difesa del suolo, tutela delle risorse idriche e tutela della costa e degli abitati costieri) recante disposizioni per l'utilizzo razionale della risorsa idrica e per la disciplina dei procedimenti di rilascio dei titoli concessori e autorizzatori per l'uso di acqua modificate al D.P.G.R.51/R/2015";

VISTA la delibera della Giunta regionale 21/01/2019 n. 58, pubblicata nel Burt il 30/01/2019, recante "Indirizzi di prima applicazione per la valutazione ambientale ex ante delle derivazioni idriche e l'individuazione del deflusso ecologico in relazione agli obiettivi di qualità ambientale definiti dai Piani di gestione delle Acque delle autorità di Distretto Idrografico ricadenti nel territorio della Regione Toscana";

VISTA la delibera della Giunta Regionale 1 ottobre 2018 n. 1068 "Delibera di determinazione dei canoni sulle utilizzazioni delle acque per l'annualità 2018";

VISTO l'art. 1 della L.R. 16 aprile 2019, n. 19 recante "Interventi normativi relativi alla prima variazione al bilancio di previsione 2019 - 2021" con il quale è stata abrogata l'imposta regionale sulle concessioni di acque pubbliche, prevista dalla lettera b) del comma 2 dell'art. 1 della L.R. n. 2 del 20/12/1971, a partire dall'anno di imposta 2019;

VISTA la delibera della Giunta Regionale n. 1219 del 02/11/2022 recante "Aggiornamento dei canoni e degli indennizzi del demanio idrico al tasso di inflazione programmata per l'annualità 2022 ai sensi dell'art.6, comma 2 della L. R. 28/12/2015 n.80.

RICHIAMATA la Determinazione Dirigenziale n. 161/AD del 22/11/2012 della Provincia di Arezzo con la quale venne assentita all'impresa individuale Parzanese Elia la concessione di derivazione d'acqua superficiale dal corso d'acqua Reglia del Mulinaccio e da un pozzo esistente per uso agricolo, subordinatamente alle condizioni e obblighi stabiliti nel disciplinare Rep. n. 109/2012 sottoscritto in data 31/10/2012 per la durata di anni dieci decorrenti dalla data della determinazione dirigenziale e pertanto con scadenza al 21/11/2022;

VISTA la domanda presentata in data 21/11/2022 dall'impresa individuale Parzanese Elia (P.I. 01149870519) per il rinnovo della concessione di derivazione sopra richiamata dal corso d'acqua Reglia del Mulinaccio e da un pozzo esistente (PZO0018055) ubicato nel Fg. 280 particella 188, in località Cignano nel comune di Cortona (AR), per la raccolta in un vaso in scavo ubicato nella p.lla 154 del foglio 279, per un fabbisogno annuo di circa 45.000 mc corrispondenti ad una portata media di esercizio pari a 1,427 l/s per uso agricolo, per l'irrigazione a rotazione colturale di 33.38.06 ettari di terreno facente parte di un comprensorio aziendale di circa 40.73.61 ettari, coltivato in prevalenza a tabacco (coltura stagionale) e nocciolo (coltura permanente);

VISTI gli esiti dell'istruttoria svolta dall'Ufficio di Arezzo del Genio Civile Valdarno Superiore e ritenuto che, a seguito dell'esperita istruttoria, le caratteristiche della derivazione possono essere così sintetizzate:

- la quantità di acqua da derivare è fissata in misura non superiore a 3 l/s (per le acque sotterranee) e una portata media complessiva di 1,427 l/s per un fabbisogno annuo di circa 45.000 mc per uso agricolo;
- il concessionario corrisponderà annualmente, il canone di concessione di derivazione definito per l'anno 2022, a norma della L.R.80/2015 e delle D.G.R. n. 1068/2018 e n. 1219 del 02/11/2022 in € 149,10 (*euro centoquarantanove virgola dieci centesimi*).

CONSIDERATO che il Richiedente ha versato in data 09/03/2023 l'importo di € 149,10 (euro centoquarantanove virgola dieci centesimi) tramite bonifico su c/c postale intestato a Regione Toscana, codice IBAN IT41 X 07601 02800 001031581018, a titolo di cauzione, ai sensi dell'art. 60 DPGRT 61/R/2016 e DGRT 1068 del 01/10/2018, a garanzia del pagamento del canone di concessione di derivazione delle acque e degli obblighi assunti con il presente atto che sarà restituita al termine della concessione senza rinnovo;

DATO ATTO che il Sig. Parzanese Elia ha sottoscritto in data 09/03/2023 con firma digitale certificata il Disciplinare di concessione, conservato agli atti e allegato al presente atto quale parte integrante e sostanziale (allegato A), contenente gli obblighi e le condizioni cui è vincolata la concessione di acque pubbliche di cui all'oggetto;

DATO ATTO CHE il Disciplinare in questione è conforme allo schema tipo approvato con Delibera G.R.T. n. 194 del 16/03/2016;

CONSIDERATO che l'imposta di bollo del presente atto e del disciplinare di concessione sono stati assolti mediante bonifico su C/C postale intestato a Regione Toscana IBAN IT89O0760102800001031575820;

Tutto ciò premesso e considerato

DECRETA

1. di rilasciare, entro i limiti di disponibilità dell'acqua e fatti salvi i diritti di terzi, all'impresa individuale Parzanese Elia (P.I. 01149870519), per la durata di anni 15 (quindici) dalla data di scadenza della previgente determinazione di concessione e, pertanto, con validità fino alla data del 21/11/2037, il rinnovo della concessione di derivazione di acqua superficiale dal corso d'acqua Reglia del Mulinaccio e da un pozzo esistente (PZO0018055) ubicato nel Fg. 280 particella 188, in località Cignano nel Comune di Cortona (AR), per la raccolta in un vaso in scavo ubicato nella p.lla 154 del foglio 279 per uso agricolo, per l'irrigazione a rotazione culturale di 33.38.06 ettari di terreno facente parte di un comprensorio aziendale di 40.73.61 ettari, per un fabbisogno annuo di massimi 45.000 mc corrispondenti ad una portata media di esercizio di 1,427 l/s sulla base del quale è calcolato il canone;
2. di approvare il Disciplinare, allegato al presente atto per farne parte integrante e sostanziale (allegato A), sottoscritto in data 09/03/2023 con firma digitale certificata dal titolare dell'impresa individuale contenente gli obblighi e le condizioni cui è vincolata la concessione di acque pubbliche di cui all'oggetto;
3. di dichiarare che gli obblighi derivanti dalla presente concessione sono regolati come stabilito nel Disciplinare di Concessione richiamato ed approvato al precedente punto 2;
4. dichiarare che ai sensi delle D.G.R. n. 1068/2018 e n. 1219/2022 il canone per la concessione di derivazione d'acqua è stabilito nella misura di € 149,10 (*euro centoquarantanove virgola dieci centesimi*);
5. di trasmettere il presente provvedimento al Comune di Cortona;
6. di dare atto, altresì, che, avverso il presente provvedimento è ammesso ricorso nei confronti dell'autorità giudiziaria competente nei termini di legge.

IL DIRIGENTE

Allegati n. 1

A

Disciplinare di concessione

34b6f401c793c77cb2e9e6fed0f50a6916bd792b2009d9f9bbf2771e5c1d8503



REGIONE TOSCANA

DIREZIONE DIFESA DEL SUOLO E PROTEZIONE CIVILE

SETTORE GENIO CIVILE TOSCANA NORD

Responsabile di settore Enzo DI CARLO

Incarico: DECR. DIRIG. CENTRO DIREZIONALE n. 8656 del 21-05-2021

Decreto non soggetto a controllo ai sensi della D.G.R. n. 553/2016

Numero adozione: 4978 - Data adozione: 15/03/2023

Oggetto: L. 37/1994 - L.R. 77/2016 - 60/R/2016 Pratica idraulica n. 1615, pratica Sidit n.1133/2023. Concessione di un'area demaniale del fosso Fossone (TN 28238), nella frazione di Marina di Massa, nel comune di Massa (MS), occupata da un attraversamento carrabile.

Il presente atto è pubblicato integralmente sul BURT ai sensi degli articoli 4, 5 e 5 bis della l.r. 23/2007 e sulla banca dati degli atti amministrativi della Giunta regionale ai sensi dell'art.18 della l.r. 23/2007. E' escluso dalla pubblicazione l'allegato A nel rispetto dei limiti alla trasparenza posti dalla normativa statale.

Data certificazione e pubblicazione in banca dati ai sensi L.R. 23/2007 e ss.mm.: 16/03/2023

Documento informatico firmato digitalmente ai sensi del testo unico D.P.R. 28 dicembre 2000,n. 445, del D.Lgs. 7 marzo 2005, n. 82 e norme collegate, il quale sostituisce il testo cartaceo e la firma autografa.

Numero interno di proposta: 2023AD005678

IL DIRIGENTE

VISTO il R.D. 523/1904 “Testo unico delle disposizioni di legge intorno alle opere idrauliche delle diverse categorie” e s.m.i.;

VISTA la L.R. 2/1971 " Istituzione dei tributi propri della Regione" emanata ai sensi dell'art. 2 della legge 16/05/1970 n. 281 con cui è istituita l'imposta regionale sulle concessioni statali per l'occupazione e l'uso dei beni del demanio e del patrimonio indisponibile dello Stato, situati nell'ambito territoriale della Regione, e s.m.i.;

VISTA la L. 37/1994 “Norme per la tutela ambientale delle aree demaniali dei fiumi, torrenti, laghi e altre acque pubbliche”;

VISTO il D.Lgs 112/1998 "Conferimento di funzioni e compiti amministrativi dello Stato alle Regioni ed agli Enti Locali”, in attuazione del capo I della legge 15 marzo 1997, n. 59;

VISTO il D.Lgs. 152/2006 “Norme in materia ambientale”;

VISTA la L.R. 79/2012 “Nuova disciplina in materia di Consorzi di Bonifica. Modifiche alla L.R. 69/2008 e alla L.R.91/1998. Abrogazione della L.R. 34/1994” e ss.mm.ii.;

VISTA la L.R. 80/2015 "Norme in materia di difesa del suolo, tutela delle risorse idriche e tutela della costa e degli abitati costieri", ed in particolare l'art. 2 lett. i);

RICHIAMATA la D.G.R.T. 1341/2015 “Indirizzi operativi per lo svolgimento delle funzioni amministrative regionali in materia di difesa del suolo ai sensi dell'art. 9 comma 4) della L.R. 22/2015”;

RICHIAMATO il Decreto della Direzione Difesa del Suolo e Protezione Civile n. 463/2016 “Approvazione degli schemi di decreto per l'esercizio delle funzioni in materia di difesa del suolo e tutela della costa, di competenza della Direzione Difesa del suolo e Protezione Civile”;

VISTO il Regolamento emanato con D.P.G.R. 60/R/2016 “Regolamento in attuazione dell'articolo 5 della legge regionale 28 dicembre 2015 n. 80 “Norme in materia di difesa del suolo, tutela delle risorse idrica e tutela della costa e degli abitati costieri” recante disciplina del rilascio delle concessioni per l'utilizzo del demanio idrico e criteri per la determinazione dei canoni, e successiva modifica con regolamento emanato con D.P.G.R. n. 45/R/2017;

VISTA la L.R. 68/2016 “Interventi normativi relativi alla seconda variazione al bilancio 2016”;

VISTA la L. R. 77/2016 “Disposizioni urgenti in materia di concessioni del demanio idrico”;

VISTA la L.R. 41/2018 “Disposizioni in materia di rischio di alluvioni e di tutela dei corsi d'acqua in attuazione del decreto legislativo 23 febbraio 2010 n. 49 (Attuazione della direttiva 2007/60/CE relativa alla valutazione e alla gestione dei rischi di alluvioni) modifiche alla L.R. 80/2015 e alla L.R. 65/2014”;

RICHIAMATO il D.P.G.R. 42/R/2018 “Regolamento per lo svolgimento delle attività di polizia idraulica, polizia delle acque, e servizio di piena, in attuazione dell'articolo 5 della L.R. 28 dicembre 2015, n. 80 “Norme in materia di difesa del suolo, tutela delle risorse idrica e tutela della costa e degli abitati costieri”;

RICHIAMATA la D.G.R.T 1414/2018 “Disposizioni in materia di concessioni per l'occupazione del demanio idrico - Modifiche alla D.G.R.T. 888/2017”;

RICHIAMATA la D.G.R.T. 1035/2019 “Disposizioni in materia di concessioni per l'utilizzo delle acque e per l'occupazione del demanio idrico e aggiornamento dei canoni sulla base del tasso di inflazione”;

VISTA la L.R. 7/2020 “Disposizioni in materia di rischio alluvioni – Modifiche alla L.R. 41/2018”;

VISTA la L.R. 45/2022 “Legge di stabilità per l’anno 2023”;

RICHIAMATA la D.G.R.T 1555/2022 “Aggiornamento dei canoni per l'uso del demanio idrico ai sensi della l.r. n. 80/2015 e del d.p.g.r. n. 60/R/2016”;

PREMESSO che con il passaggio della competenza della gestione amministrativa delle aree del demanio idrico dalle Province alla Regione sono state rinvenute diverse situazioni di occupazioni senza titolo concessorio o con titolo concessorio scaduto che si rende necessario regolarizzare in quanto, pur avendo fatto specifica istanza alla Provincia e sempre pagato un’indennità, risultano tuttora privi di titolo che legittima tale occupazione;

RICHIAMATO l’art. 1 della LR 77/2016 che prevede per i soggetti occupanti le aree del demanio senza titolo alla data del 1° gennaio 2016, in regola con i versamenti richiesti dalla Provincia per gli anni antecedenti, il rilascio della concessione comunicando al Settore regionale competente i dati necessari ai fini del rilascio della concessione di cui al comma 4;

VISTA l’istanza, presentata nel 2010 dalla sig.ra Coppelli Carla, di seguito denominata “concessionario”, alla Provincia di Massa Carrara, di rinnovo della concessione (pratica CI 202) dell’area identificata al foglio 145 particella 631, nella frazione di Marina nel Comune di Massa (MS), lungo il Fosso Fossone (TN 28238), occupata da un attraversamento carrabile;

DATO ATTO che oggetto della concessione, da rilasciare ai sensi della L.R. 77/2016 e s.m. e i., è l’uso, a titolo esclusivo e temporaneo, del bene demaniale suddetto che rappresenta l’unico accesso alla proprietà della richiedente;

PRESO ATTO, come risulta dalla documentazione agli atti d’ufficio, che la sig.ra Coppelli Carla, i cui dati identificativi sono presenti nell’allegato A, parte integrante e sostanziale del presente atto, ha corrisposto alla Regione Toscana gli oneri richiesti e l’imposta di bollo per il presente atto con marca da bollo che ha l’identificativo 01200011452379 e la data del 20.01.2021;

PRESO ATTO che che la sig.ra Coppelli Carla, a garanzia dell’esatto adempimento degli obblighi contrattuali, ha versato, in data 01.03.2023, il deposito cauzionale di € 100,00, pari a una annualità del canone demaniale, mediante bonifico intestato alla Regione Toscana;

DATO ATTO che il canone demaniale annuo, che il concessionario dovrà corrispondere alla Regione per gli utilizzi dell’area, sarà determinato sulla base dell’allegato A alla D.G.R.T 1555/2022 “Aggiornamento dei canoni per l'uso del demanio idrico ai sensi della l.r. n. 80/2015 e del d.p.g.r. n. 60/R/2016”;

CONSIDERATO che per l'occupazione sopra descritta, verificata la compatibilità idraulica di cui all'art. 3 del D.P.G.R. 42/R/2018, persistono le condizioni per la sua permanenza in ambito demaniale e non ricorrono i casi di cui all'art. 26 del DPGR 60/R;

DATO ATTO che il Responsabile del Procedimento è l'Ing. Francesco Scatena, nominato con Ordine di servizio n. 23 del 25/11/2022 e che alla pratica è stato dato il n 1615 (SIDIT n. 1133/2023);

DATO ATTO che la concessione dell' area interessata può essere rilasciata con assegnazione diretta in quanto rientra tra quelle previste dall'art. 13 del Regolamento 60/R/2016 e successiva modifica;

VISTO in particolare l'art. 24, comma 6, del succitato Regolamento, ai sensi del quale la concessione è rilasciata senza il disciplinare, dando atto che il presente decreto contiene gli elementi essenziali e le clausole che regolano il rapporto giuridico tra Amministrazione concedente e concessionario;

DATO ATTO che il concessionario è tenuto ad osservare le condizioni e le prescrizioni di seguito specificate:

- assumere la custodia dell'area demaniale in concessione, mantenendola in buono stato, preservandola dal pericolo di distruzione o danneggiamento, salvaguardandola da intrusioni e manomissioni da parte di soggetti non autorizzati, a propria cura e spese;
- consentire l'accesso al personale di vigilanza incaricato dal Settore competente, al fine di verificare lo stato di manutenzione dell'area e individuare in capo ai concessionari interventi eventualmente necessari per garantire il buon regime delle acque;
- sollevare la Regione Toscana da ogni onere e responsabilità per qualsiasi danno derivante alle persone ed alla proprietà pubblica e privata a seguito di inadeguata manutenzione o di inadeguata custodia dell' area, assumendosi gli oneri del risarcimento;
- rispettare le leggi ed i regolamenti ed ordinamenti di polizia urbana e di pubblica sicurezza, nonché la normativa in materia di polizia delle acque di cui al R.D. 523/1904, al R.D. 1775/1933, tenendo indenne la Regione da ogni conseguenza determinata dalla inosservanza di essi;
- non mutare la destinazione dell'area;
- assumere gli oneri di qualsiasi natura gravanti sul bene, ivi compresi gli oneri tributari;
- non cedere né sub concedere, neppure parzialmente, l'area oggetto di concessione;
- assumere gli oneri di manutenzione ordinaria e straordinaria del bene e dell' area demaniale interessata;

le opere addizionali e di miglioramento autorizzate saranno acquisite al demanio senza che il concessionario possa avere diritto a rimborsi o indennizzi; qualora il concessionario esegua le predette opere senza autorizzazione è tenuto alla rimessa in pristino, a propria cura e spese, fatte salve le sanzioni penali, ai sensi della normativa vigente;

RITENUTO, sulla base dell'esperita istruttoria, di stabilire in 9 anni, decorrenti dal 01.01.2016, la durata della concessione che potrà essere rinnovata nei soli casi previsti dal DPGR 60/R e con le modalità nel medesimo stabilite, esclusivamente a seguito di istanza da presentare almeno 30 giorni prima della scadenza del termine di concessione;

DATO ATTO che alla scadenza della concessione, per decorrenza del termine, rinuncia, revoca o decadenza, il concessionario è obbligato a ripristinare, a proprie spese, l'area e i luoghi occupati nel termine assegnato nel provvedimento di concessione. Qualora il concessionario non provveda agli obblighi, il Settore competente provvede all'esecuzione d'ufficio, ai sensi del R.D. 14 aprile 1910, n. 639, con diritto di rivalsa sul concessionario inadempiente ed inoltre, il Settore competente, può d'ufficio o su istanza del concessionario valutare l'acquisizione al

demanio dei manufatti realizzati dallo stesso, qualora non derivi alcun onere per la Regione e senza che possa essere riconosciuto alcun compenso o indennizzo a favore dello stesso;

DATO ATTO che per quanto non espressamente previsto dal presente Decreto di Concessione, si applicano le vigenti disposizioni, di legge e di regolamento, statali e regionali, ed in particolare il codice civile, la normativa concernente il buon regime delle acque, nonché l'igiene e la sicurezza pubblica, l'edilizia e l'urbanistica vigenti nel territorio dove i beni sono ubicati;

DATO ATTO che il presente decreto è sostanzialmente conforme allo schema approvato con Decreto del Direttore n. 463 del 12/02/2016;

RILEVATO che l'inosservanza delle condizioni e prescrizioni cui è vincolato il presente provvedimento, al pari dell'inosservanza delle norme contenute nel Capo VII del R.D. 523/1904, comporterà denuncia all'Autorità Giudiziaria competente;

tutto ciò premesso e considerato,

DECRETA

1. di rilasciare alla sig.ra Coppelli Carla, i cui dati identificativi sono presenti nell'allegato A, parte integrante e sostanziale del presente atto, la concessione di un'area demaniale lungo il Fosso Fossone (TN 28238), identificata al foglio 145 particella 631 nella frazione di Marina nel Comune di Massa (MS), occupata da un attraversamento carrabile;
2. di stabilire che la presente concessione ha la durata di 9 anni, a decorrere 01.01.2016, ed è sottoposta alle prescrizioni individuate in narrativa;
3. di dare atto che il canone demaniale annuo che il concessionario dovrà corrispondere alla Regione Toscana per l'utilizzo dell'area, sarà determinato sulla base dell'allegato A alla D.G.R.T 1555/2022 "Aggiornamento dei canoni per l'uso del demanio idrico ai sensi della l.r. n. 80/2015 e del d.p.g.r. n. 60/R/2016";
4. di dare atto che la concessione, di cui al presente atto, è rilasciata ai soli fini di tutela delle opere idrauliche e del buon regime delle acque pubbliche, giusto l'art. 2 del R.D. 523/1904 e pertanto fa salvi e impregiudicati i diritti di terzi; il concessionario è tenuto a munirsi di tutti gli ulteriori titoli abilitativi e atti di assenso previsti dalle leggi vigenti;
5. di trasmettere il presente provvedimento alla sig.ra Coppelli Carla;
6. di dare atto che, avverso il presente provvedimento, è ammesso ricorso nei confronti dell'autorità giudiziaria competente, nei termini di legge.

IL DIRIGENTE

Allegati n. 1

A Dati identificativi della richiedente

a9a259290e18d78dab050edea03793807fda57322ab932f27e28d0827ce9ddc8



REGIONE TOSCANA

DIREZIONE DIFESA DEL SUOLO E PROTEZIONE CIVILE

SETTORE GENIO CIVILE VALDARNO INFERIORE

Responsabile di settore Francesco PISTONE

Incarico: DECR. DIRIG. CENTRO DIREZIONALE n. 8656 del 21-05-2021

Decreto non soggetto a controllo ai sensi della D.G.R. n. 553/2016

Numero adozione: 4982 - Data adozione: 15/03/2023

Oggetto: R.D. 523/1904 L.R. 50/2021 - SIDIT n. 4669/2022 Concessione idraulica in sanatoria relativa alla regolarizzazione di scarico di acque reflue (codice gestore FOG160-PIMP997) con recapito nel Botro dei Mulini (TC2870) tramite procedura semplificata ai sensi dell'art. 4 comma 4 della L.R. 50/2021, sito nel Comune di Montecatini Val di Cecina (PI). Richiedente: A.S.A. S.p.A.

Il presente atto è pubblicato integralmente sul BURT ai sensi degli articoli 4, 5 e 5 bis della l.r. 23/2007 e sulla banca dati degli atti amministrativi della Giunta regionale ai sensi dell'art.18 della l.r. 23/2007.

Data certificazione e pubblicazione in banca dati ai sensi L.R. 23/2007 e ss.mm.: 16/03/2023

Documento informatico firmato digitalmente ai sensi del testo unico D.P.R. 28 dicembre 2000,n. 445, del D.Lgs. 7 marzo 2005, n. 82 e norme collegate, il quale sostituisce il testo cartaceo e la firma autografa.

Numero interno di proposta: 2023AD005773

IL DIRIGENTE

VISTI gli artt. 93,95, 97 e 98 del R.D. 523/1904 “Testo unico delle disposizioni di legge intorno alle opere idrauliche delle diverse categorie” e s.m.i.;

VISTA la L. 37/94 “Norme per la tutela ambientale delle aree demaniali dei fiumi, torrenti, laghi e altre acque pubbliche”;

VISTA la L.R. 79/2012 “Nuova disciplina in materia di consorzi di bonifica. Modifiche alla L.R. 69/2008 e alla L.R. 91/1998. Abrogazione della L.R. 34/1994”;

VISTA la D.C.R.T. n. 81 del 28/07/2021 “Modifiche al reticolo idrografico e di gestione di cui alla legge regionale 27 dicembre 2012, n. 79, approvato con deliberazione del Consiglio regionale del 29 aprile 2020, n. 28”;

VISTA la L.R. 80/2015 “Norme in materia di difesa del suolo, tutela delle risorse idriche e tutela della costa e degli abitati costieri”, ed in particolare l’art. 2 lett. i);

VISTA la L.R. 41/2018 “Disposizioni in materia di rischio di alluvioni e di tutela dei corsi d’acqua in attuazione del decreto legislativo 23 febbraio 2010, n. 49 (Attuazione della direttiva 2007/60/CE relativa alla valutazione e alla gestione dei rischi di alluvioni). Modifiche alla L.R. 80/2015 e alla L.R. 65/2014”;

VISTA la Legge regionale 24 dicembre 2021, n. 50 “Ulteriori disposizioni urgenti in materia di occupazioni del demanio idrico da parte dei gestori del servizio idrico integrato. Modifiche alla L.R. 77/2016”;

RICHIAMATI:

- il D.P.G.R. 60/R del 12/08/2016 “Regolamento in attuazione dell’articolo 5 della legge regionale 28 dicembre 2015 n. 80 (Norme in materia di difesa del suolo, tutela delle risorse idrica e tutela della costa e degli abitati costieri) recante disciplina del rilascio delle concessioni per l’utilizzo del demanio idrico e criteri per la determinazione dei canoni”, come modificato dal D.P.G.R. 45/R del 08/08/2017;

- il D.P.G.R. 42/R del 25/07/2018 “Regolamento per lo svolgimento delle attività di polizia idraulica, polizia delle acque e servizio di piena, in attuazione dell’articolo 5 della legge regionale 28 dicembre 2015, n. 80 (Norme in materia di difesa del suolo, tutela delle risorse idrica e tutela della costa e degli abitati costieri)”;

- l’Accordo sostitutivo di provvedimenti concessori relativi ad occupazioni del Demanio idrico ad opera di impianti e reti di approvvigionamento idropotabile gestite dalla Società A.S.A. Azienda Servizi Ambientali con sede legale in Livorno Via del Gazometro n. 9, C.F. 01177760491, sottoscritto in data 29/12/2021;

VISTA la D.G.R.T. n. 888 del 07/08/2017 “Determinazione dei canoni per l’uso del demanio idrico” e ss.mm.ii.;

VISTA la D.G.R.T. n.1219 del 02/11/2022 “Aggiornamento dei canoni e degli indennizzi del demanio idrico al tasso di inflazione programmata per l’annualità 2022, ai sensi dell’articolo 6, comma 2 della L.R. 28 dicembre 2015 n. 80”;

VISTA l’istanza, acquisita agli atti di questo Settore con Prot. n. 0398753 del 19/10/2022, a cui è stato attribuito il numero di pratica SIDIT 4669/2022, presentata dal Dirigente Ing. Michele Del Corso, incaricato dal Legale Rappresentante Valter Cammelli della Società A.S.A. Azienda Servizi Ambientali S.p.A., con sede legale in Livorno (LI) Via del Gazometro n. 9, C.F. 01177760491, con allegata la seguente Dichiarazione asseverata in formato digitale:

- scarico rif. id AIT FPNS0002D00000A8 - codice scarico Gestore FOG160-PIMP997 - denominato SF LIGIA;

DATO ATTO che il Responsabile del Procedimento è l'Ing. Marco Daddi, Responsabile P.O. "Attività e procedure tecnico autorizzative per la difesa del suolo" del Genio Civile Valdarno Inferiore;

DATO ATTO che è abilitato ad emanare il provvedimento finale il Dirigente del Genio Civile competente per territorio;

PRESO ATTO che, nella Dichiarazione inoltrata, il tecnico incaricato Ing. Michele Del Corso iscritto all'Ordine degli Ingegneri della Provincia di Livorno al n. 1292, assevera la compatibilità idraulica dell'occupazione del demanio idrico della seguente opera:

- scarico - tubazione in cemento con diametro di 50 cm con recapito nel Botro dei Mulini (TC2870), Loc. Ligia, nel Comune di Montecatini Val di Cecina (PI) - Coord.Gauss Boaga X= 1641868 Y= 4806706;

DATO ATTO che la suddetta opera rientra in una delle fattispecie di cui all'Accordo sostitutivo di provvedimenti concessori sopra richiamato e pertanto, ai sensi dell'art. 13 comma 1, lettera c), del Regolamento 60/R/2016 e ss.mm.ii. si può procedere ad assegnazione diretta dell'area demaniale senza procedura in concorrenza;

RICORDATO che, ai sensi dell'art. 24 comma 6 del Regolamento 60/R/2016, la concessione può essere rilasciata senza il disciplinare;

DATO ATTO che il presente decreto contiene gli elementi essenziali e le clausole che regolano il rapporto giuridico tra questa Amministrazione ed il Concessionario;

DATO ATTO che la documentazione che descrive le caratteristiche più significative dell'opera con evidenziate le aree demaniali impegnate e la sussistenza dei presupposti di legge per l'occupazione di tali aree, è quella agli atti del procedimento pratica SIDIT n. 4669/2022;

PRESO ATTO che il tecnico incaricato assevera che l'opera:

- non altera il buon regime delle acque;
- non interferisce con esigenze di regimazione idraulica, accessibilità e manutenzione del corso d'acqua ed è compatibile con la presenza di opere idrauliche;
- non interferisce con la stabilità del fondo e delle sponde del corso d'acqua;
- non aggrava il rischio in altre aree derivante dalla realizzazione dell'intervento;
- non aggrava il rischio per le persone;

DATO ATTO che, nella gestione dell'opera dovranno essere osservate le prescrizioni tecniche e generali, che vengono di seguito specificate;

PRESCRIZIONI TECNICHE:

- la manutenzione in corrispondenza del punto di immissione, compreso il taglio della vegetazione, è a cura e spese del Concessionario;
- il materiale flottante di qualsiasi genere trasportato dalla corrente che si andasse ad incastrare nelle opere oggetto della presente concessione, dovrà essere rimosso e smaltito a cura del soggetto autorizzato;
- eventuali danni arrecati alle opere di cui al presente atto in seguito ai lavori di manutenzione non saranno imputabili in nessun caso all'Ente manutentore; il ripristino dei danni sarà effettuato a completa cura e spesa del Concessionario;
- dovrà essere sempre garantito l'accesso all'alveo al personale del Genio Civile od altro da tale Ente individuato, addetto alla vigilanza e alla manutenzione del corso d'acqua;
- le opere dovranno risultare conformi a quanto rappresentato negli elaborati grafici presenti;

PRESCRIZIONI GENERALI:

- l'autorizzazione di cui al presente atto riguarda esclusivamente l'opera asseverata, per cui ogni variazione od ogni ulteriore opera o attività non indicata negli elaborati inoltrati, od altro comunque non previsto, dovrà essere sottoposto ad ulteriore esame di questo Settore per la nuova eventuale autorizzazione prima della loro esecuzione;

- con il presente Decreto s'intendono autorizzati, per tutta la durata della concessione, tutti gli interventi manutentivi ordinari che si rendessero necessari al corretto esercizio del bene concesso, nel rispetto comunque delle normative vigenti al momento;

- il Concessionario dovrà comunicare preventivamente a questa Amministrazione la data d'inizio dei predetti lavori manutentivi e dovrà altresì presentare, a corredo di tale comunicazione, documentazione tecnica esplicativa;

STABILITO che, ai sensi dell'art. 22 del D.P.G.R. 60/R del 12/08/2016, il Concessionario si obbliga:

- ad assumere la custodia dell'area demaniale in concessione, oltreché delle opere realizzate, mantenendole in buono stato, preservandole dal pericolo di distruzione o danneggiamento, salvaguardandole da intrusioni e manomissioni da parte di soggetti non autorizzati;

- a porre in essere tutte le misure necessarie a garantire la stabilità nel tempo dei manufatti, anche in dipendenza del mutevole regime del corso d'acqua, previo ottenimento dell'autorizzazione dell'Amministrazione Concedente, dichiarando fin d'ora di non aver nulla a pretendere per qualsiasi danno eventualmente occorso alle opere oggetto di concessione ed agli utilizzatori, per effetto delle piene e dei fenomeni di dinamica fluviale;

- a consentire l'accesso al personale di vigilanza incaricato dalla Concedente, che potrà in ogni momento effettuare verifiche per accertare lo stato di manutenzione dell'area e impartire l'ordine di effettuare gli interventi eventualmente necessari, ad insindacabile giudizio della Concedente, per garantire il buon regime delle acque;

- a sollevare fin d'ora la Concedente da ogni onere e responsabilità per qualsiasi danno derivante alle persone ed alla proprietà pubblica e privata a seguito di inadeguata manutenzione o di inadeguata custodia del bene demaniale in concessione, assumendosi gli oneri del risarcimento;

- a rispettare le leggi ed i regolamenti ed ordinamenti di polizia urbana e di pubblica sicurezza, nonché la normativa in materia di polizia delle acque contenuta nel R.D. 523/1904 e nel R.D. 1775/1933, tenendo fin d'ora indenne la Concedente da ogni conseguenza determinata dalla inosservanza di essi;

- a non mutare la destinazione del bene in concessione, né apportarvi aggiunte, innovazioni o altro senza la preventiva autorizzazione della Concedente, prendendo atto che tutte le opere addizionali e di miglioria autorizzate resteranno acquisite al demanio senza che il Concessionario possa avere diritto a rimborsi o indennizzi e che qualora il Concessionario esegua le predette opere senza autorizzazione sarà tenuto alla rimessa in pristino, a propria cura e spese, salvo che la Concedente non ritenga di mantenerle senza alcun onere a proprio carico; sarà tenuto inoltre al risarcimento degli eventuali danni;

- a non cedere né sub concedere, anche parzialmente, il bene oggetto di concessione;

- a tenere indenne la Concedente dalle spese necessarie per le opere di sistemazione delle aree pubbliche specificamente coinvolte dagli interventi di installazione e manutenzione e di ripristinare a regola d'arte le aree medesime nei tempi stabiliti;

- a consentire, in ogni momento l'accesso e/o il transito, per le opportune operazioni di vigilanza, al personale del Genio Civile ed ai mezzi addetti al servizio di piena e di polizia idraulica;

- a ripristinare, a proprie spese i luoghi alla scadenza della concessione per decorrenza del termine di durata sotto indicato e in caso di revoca o rinuncia, fatta salva la facoltà della Concedente di acquisire le opere al demanio, senza oneri per l'Amministrazione;

Il Concessionario inoltre:

- rimane il solo ed unico responsabile agli effetti del risarcimento di tutti i danni che fossero arrecati alla proprietà privata, a cose o persone per effetto di quanto autorizzato e comunque tenendo indenne la Regione Toscana da qualsiasi responsabilità, anche giudiziale, per eventuali danni, reclami o molestie che potessero derivare dai lavori in argomento;

- è obbligato, ai sensi dell'art.38, comma 1 del Regolamento 60/R/2016, ad eseguire a proprie spese e non appena ricevutane intimazione, tutte quelle varianti e modifiche, compresa anche l'eventuale demolizione delle opere stesse e la messa in pristino dello stato dei luoghi, che, a giudizio insindacabile dell'Autorità idraulica, si rendessero necessarie per garantire il buon regime idraulico o in seguito all'accertamento di effetti dannosi delle opere stesse o per le variate condizioni del corso d'acqua o per ogni altro pubblico interesse che potesse sopravvenire;

- dovrà provvedere inoltre a ripristinare tempestivamente qualsiasi danno o guasto causato alle opere idrauliche ed al corso d'acqua in generale per effetto della presente autorizzazione, in conformità alle prescrizioni che saranno impartite dalla competente Autorità idraulica;

- è tenuto all'osservanza delle disposizioni della L.R. 80/2015, del Regolamento n.60/R/2016 sulle opere idrauliche, nonché delle ulteriori prescrizioni legislative e regolamentari vigenti in materia, quali quelle concernenti la tutela delle acque pubbliche, dell'agricoltura, della fauna ittica, dell'industria, dell'igiene e della pubblica incolumità;

DATO ATTO che l'inadempimento da parte del Concessionario degli obblighi previsti dal presente Decreto di concessione, costituisce causa di decadenza, che si verifica anche nei casi di:

- a) violazione delle disposizioni e prescrizioni contenute in disposizioni legislative, regolamentari;
- b) violazione del divieto di cessione della concessione e di sub-concessione anche parziale dell'immobile;
- c) opere difformi da quanto asseverato. Prima di dichiarare la decadenza con apposito decreto, la Concedente comunicherà un termine non inferiore a 30 giorni entro il quale il Concessionario potrà presentare le proprie deduzioni;

RICORDATO che:

- al Concessionario dichiarato decaduto non spetterà alcun rimborso per le opere realizzate e per le spese sostenute;

- fatte salve le eventuali sanzioni di cui all'art. 9 della L.R. 80/2015, il Concessionario decaduto è soggetto all'obbligo di rilascio dell'immobile e al ripristino dei luoghi;

- nel caso di mancato rilascio è eseguito il ripristino dello stato dei luoghi a carico del Concessionario;

- per quanto non espressamente previsto dal presente Decreto di Concessione si applicano le vigenti disposizioni, di legge e di regolamento, statali e regionali, ed in particolare il Codice Civile, la normativa concernente il buon regime delle acque, nonché l'igiene e la sicurezza pubblica, l'edilizia e l'urbanistica vigenti nel territorio dove i beni sono ubicati;

DATO ATTO che il Concedente potrà disporre, mediante atto amministrativo, la revoca della presente concessione in qualunque momento, con effetto immediato, qualora intervengano ragioni di regimazione idraulica del corso d'acqua interessato o che l'opera stessa sia in seguito giudicata incompatibile per il buon regime idraulico del corso d'acqua interessato o ragioni di pubblica utilità o per qualsiasi ragione di pubblico interesse;

RILEVATO che l'inosservanza delle condizioni e prescrizioni cui è vincolato il presente provvedimento, fatte salve le sanzioni penali per l'inosservanza delle norme contenute nel Capo VII del R.D. 523/1904, comporta il pagamento di una sanzione, nel rispetto dei limiti minimo e massimo previsto dall'articolo 9 della L.R. 80/2015;

RITENUTO, sulla base dell'esperita istruttoria, di stabilire in anni 19 (diciannove) la durata della concessione che potrà essere rinnovata nei soli casi previsti dal Regolamento e con le modalità nel medesimo stabilite, esclusivamente a seguito di istanza da presentare almeno 30 giorni prima della scadenza del termine della concessione;

DATO ATTO che nel periodo di validità della concessione, il canone dovrà essere corrisposto anche se il Concessionario non possa o non voglia fare uso in tutto o in parte della concessione e che, in caso di rinuncia, il pagamento del canone è dovuto fino alla data di presentazione della relativa richiesta;

RICHIAMATO l'articolo 1 della L.R. 30/12/1971 n. 2, che istituisce l'imposta regionale sulle concessioni statali per l'occupazione e l'uso dei beni del demanio e del patrimonio indisponibile dello Stato, situati nell'ambito territoriale della Regione commisurandola al 50% del canone di concessione;

DATO ATTO che, ai sensi dell'art. 28 comma 6 del Regolamento regionale n. 60/R/2016 per le concessioni di durata superiore ad un anno il canone sarà aggiornato annualmente sulla base del tasso di inflazione programmato;

RITENUTO di commisurare ad una annualità del canone il deposito cauzionale di cui all'art. 31 del Regolamento, versato dal Concessionario a garanzia del regolare pagamento del canone e/o a titolo di rimborso delle spese eventualmente sostenute da questa Amministrazione e da reintegrare fino alla suddetta misura nel caso di prelievi parziali di somme, nel corso della concessione;

DATO ATTO che il presente atto è sostanzialmente conforme allo schema approvato con Decreto del Direttore n. 463 del 12/02/2016;

RISCONTRATO che il richiedente ha versato la somma di € 75,00 (settantacinque/00) per oneri istruttori, su c/c postale n. 1031575820 a favore Regione Toscana in data 27/09/2022 ed ha assolto all'imposta per il bollo di € 16,00 (euro sedici/00) in data 01/02/2022;

DATO ATTO che l'imposta di bollo sul presente atto è stata anticipata dal richiedente in data 01/02/2022;

DATO ATTO che il richiedente ha provveduto in data 14/12/2022 al versamento a favore della Regione Toscana dei seguenti importi:

- € 214,20 (duecentoquattordici/20) a titolo di deposito cauzionale definitivo infruttifero mediante versamento sul conto Banco Posta, codice IBAN IT41 X076 0102 8000 0103 1581 018;
- € 214,20 (duecentoquattordici/20) a titolo di primo canone concessorio relativo all'annualità 2022 mediante versamento sul conto Banco Posta, codice IBAN IT41 X076 0102 8000 0103 1581 018;
- € 107,10 (centosette/10) a titolo di imposta pari al 50% del canone versato mediante versamento sul conto Banco Posta, codice IBAN IT70 J 0760102800 000011899580,

DECRETA

1. di prendere atto della dichiarazione asseverata a firma del tecnico incaricato Ing. Michele Del Corso, iscritto all'Ordine degli Ingegneri della Provincia di Livorno al n. 1292, così come descritto in narrativa e di conseguenza autorizzare il mantenimento dell'opera ai sensi

e per gli effetti dell'art. 2, comma 1, lettera i) e lettera n) della L.R. 80/2015 e del R.D. 523/1904;

2. di accordare alla società richiedente Società A.S.A. Azienda Servizi Ambientali S.p.A., con sede legale in Livorno (LI), Via del Gazometro n. 9, C.F. 01177760491, la Concessione per l'occupazione di: scarico rif. id AIT FPNS0002D00000A8 - codice scarico Gestore FOG160-PIMP997 – denominato SF LIGIA;
3. di stabilire che la concessione ha durata di anni 19 (diciannove) a decorrere dal 01/01/2022 e che il canone di concessione è pari a € 214,20 (duecentoquattordici/20), secondo quanto riportato al p.to 6.4 dell'Allegato A della D.G.R.T. 888/17, compreso relativo aggiornamento dell'importo del canone per inflazione programmata del 7,1% per l'annualità 2022 di cui alla D.G.R.T. 1219/22, e soggetto ad aggiornamento e modifica in ragione delle disposizioni emanate dalla Regione Toscana, da pagarsi entro il 31 Dicembre dell'anno di riferimento, sino alla scadenza della presente concessione anche se il Concessionario non voglia o non possa fare uso in tutto o in parte della concessione;
4. di disporre che la gestione dell'area demaniale sia sottoposta alle prescrizioni tecniche e generali individuate in premessa e nessuna variazione potrà essere introdotta senza la preventiva autorizzazione da parte di questo Settore;
5. di dare atto che il presente provvedimento è rilasciato ai soli fini di tutela delle opere idrauliche e del buon regime delle acque pubbliche, giusto l'art. 2 del R.D. 523/1904, e pertanto fa salvi e impregiudicati i diritti di terzi. Il destinatario è tenuto a munirsi di tutti gli ulteriori titoli abilitativi e atti di assenso previsti dalle leggi vigenti.
6. di partecipare per via telematica il presente provvedimento al Richiedente.

Avverso il presente provvedimento è ammesso ricorso davanti all'autorità giudiziaria competente nei termini di legge.

IL DIRIGENTE



REGIONE TOSCANA

DIREZIONE DIFESA DEL SUOLO E PROTEZIONE CIVILE

SETTORE GENIO CIVILE VALDARNO INFERIORE

Responsabile di settore Francesco PISTONE

Incarico: DECR. DIRIG. CENTRO DIREZIONALE n. 8656 del 21-05-2021

Decreto non soggetto a controllo ai sensi della D.G.R. n. 553/2016

Numero adozione: 4985 - Data adozione: 15/03/2023

Oggetto: R.D. 523/1904 L.R. 50/2021 - SIDIT n. 4853/2022 Concessione idraulica in sanatoria relativa alla regolarizzazione di scarico di acque reflue (codice gestore FOG082-PIMP059) con recapito nel Botro del Madonnino TC8073 tramite procedura semplificata ai sensi dell'art. 4 comma 4 della L.R. 50/2021, sito nel Comune di Pomarance (PI).
Richiedente: A.S.A. S.p.A.

Il presente atto è pubblicato integralmente sul BURT ai sensi degli articoli 4, 5 e 5 bis della l.r. 23/2007 e sulla banca dati degli atti amministrativi della Giunta regionale ai sensi dell'art.18 della l.r. 23/2007.

Data certificazione e pubblicazione in banca dati ai sensi L.R. 23/2007 e ss.mm.: 16/03/2023

Documento informatico firmato digitalmente ai sensi del testo unico D.P.R. 28 dicembre 2000,n. 445, del D.Lgs. 7 marzo 2005, n. 82 e norme collegate, il quale sostituisce il testo cartaceo e la firma autografa.

Numero interno di proposta: 2023AD005801

IL DIRIGENTE

VISTI gli artt. 93,95, 97 e 98 del R.D. 523/1904 “Testo unico delle disposizioni di legge intorno alle opere idrauliche delle diverse categorie” e s.m.i.;

VISTA la L. 37/94 “Norme per la tutela ambientale delle aree demaniali dei fiumi, torrenti, laghi e altre acque pubbliche”;

VISTA la L.R. 79/2012 “Nuova disciplina in materia di consorzi di bonifica. Modifiche alla L.R. 69/2008 e alla L.R. 91/1998. Abrogazione della L.R. 34/1994”;

VISTA la D.C.R.T. n. 81 del 28/07/2021 “Modifiche al reticolo idrografico e di gestione di cui alla legge regionale 27 dicembre 2012, n. 79, approvato con deliberazione del Consiglio regionale del 29 aprile 2020, n. 28”;

VISTA la L.R. 80/2015 “Norme in materia di difesa del suolo, tutela delle risorse idriche e tutela della costa e degli abitati costieri”, ed in particolare l’art. 2 lett. i);

VISTA la L.R. 41/2018 “Disposizioni in materia di rischio di alluvioni e di tutela dei corsi d’acqua in attuazione del decreto legislativo 23 febbraio 2010, n. 49 (Attuazione della direttiva 2007/60/CE relativa alla valutazione e alla gestione dei rischi di alluvioni). Modifiche alla L.R. 80/2015 e alla L.R. 65/2014”;

VISTA la Legge regionale 24 dicembre 2021, n. 50 “Ulteriori disposizioni urgenti in materia di occupazioni del demanio idrico da parte dei gestori del servizio idrico integrato. Modifiche alla L.R. 77/2016”;

RICHIAMATI:

- il D.P.G.R. 60/R del 12/08/2016 “Regolamento in attuazione dell’articolo 5 della legge regionale 28 dicembre 2015 n. 80 (Norme in materia di difesa del suolo, tutela delle risorse idrica e tutela della costa e degli abitati costieri) recante disciplina del rilascio delle concessioni per l’utilizzo del demanio idrico e criteri per la determinazione dei canoni”, come modificato dal D.P.G.R. 45/R del 08/08/2017;

- il D.P.G.R. 42/R del 25/07/2018 “Regolamento per lo svolgimento delle attività di polizia idraulica, polizia delle acque e servizio di piena, in attuazione dell’articolo 5 della legge regionale 28 dicembre 2015, n. 80 (Norme in materia di difesa del suolo, tutela delle risorse idrica e tutela della costa e degli abitati costieri)”;

- l’Accordo sostitutivo di provvedimenti concessori relativi ad occupazioni del Demanio idrico ad opera di impianti e reti di approvvigionamento idropotabile gestite dalla Società A.S.A. Azienda Servizi Ambientali con sede legale in Livorno Via del Gazometro n. 9, C.F. 01177760491, sottoscritto in data 29/12/2021;

VISTA la D.G.R.T. n. 888 del 07/08/2017 “Determinazione dei canoni per l’uso del demanio idrico” e ss.mm.ii.;

VISTA la D.G.R.T. n.1219 del 02/11/2022 “Aggiornamento dei canoni e degli indennizzi del demanio idrico al tasso di inflazione programmata per l’annualità 2022, ai sensi dell’articolo 6, comma 2 della L.R. 28 dicembre 2015 n. 80 ”;

VISTA l’istanza acquisita agli atti di questo Settore con Prot. n. 0398753 del 19/10/2022, a cui è stato attribuito il numero di pratica SIDIT 4853/2022, presentata dal Dirigente Ing. Michele Del Corso, incaricato dal Legale rappresentante Valter Cammelli della Società A.S.A. Azienda Servizi Ambientali S.p.A. con sede legale in Livorno (LI) Via del Gazometro n. 9, C.F. 01177760491, con allegata la seguente Dichiarazione asseverata in formato digitale:

scarico rif. id AIT FPNS0002D0000099 - codice scarico Gestore FOG082-PIMP059 – denominato SF Montecerboli 1;

DATO ATTO che il Responsabile del Procedimento è l'Ing. Marco Daddi, Responsabile P.O. "Attività e procedure tecnico autorizzative per la difesa del suolo" del Genio Civile Valdarno Inferiore;

DATO ATTO che è abilitato ad emanare il provvedimento finale il Dirigente del Genio Civile competente per territorio;

PRESO ATTO che nella Dichiarazione inoltrata il tecnico incaricato Ing. Michele Del Corso, iscritto all'Ordine degli Ingegneri della Provincia di Livorno al n. 1292, assevera la compatibilità idraulica dell'occupazione del demanio idrico della seguente opera:

- scarico – tubazione in cemento (diametro 40 cm) con recapito nel Botro del Madonnino (TC8073), Loc. Montecerboli, nel Comune di Pomarance(PI) - Coord.Gauss Boaga X= 1652503 Y= 4789805;

DATO ATTO che la suddetta opera rientra in una delle fattispecie di cui all'Accordo sostitutivo di provvedimenti concessori sopra richiamato e pertanto ai sensi dell'art. 13 comma 1, lettera c), del Regolamento 60/R/2016 e ss.mm.ii. si può procedere ad assegnazione diretta dell'area demaniale senza procedura in concorrenza;

RICORDATO che, ai sensi dell'art. 24 comma 6 del Regolamento 60/R/2016, la concessione può essere rilasciata senza il disciplinare;

DATO ATTO che il presente decreto contiene gli elementi essenziali e le clausole che regolano il rapporto giuridico tra questa Amministrazione e il concessionario;

DATO ATTO che la documentazione che descrive le caratteristiche più significative dell'opera con evidenziate le aree demaniali impegnate e la sussistenza dei presupposti di legge per l'occupazione di tali aree, è quella agli atti del procedimento pratica SIDIT n.4853/2022;

PRESO ATTO che il tecnico incaricato assevera che l'opera:

- non altera il buon regime delle acque;
- non interferisce con esigenze di regimazione idraulica, accessibilità e manutenzione del corso d'acqua ed è compatibile con la presenza di opere idrauliche;
- non interferisce con la stabilità del fondo e delle sponde del corso d'acqua;
- non aggrava il rischio in altre aree derivante dalla realizzazione dell'intervento;
- non aggrava il rischio per le persone;

DATO ATTO che, nella gestione dell'opera dovranno essere osservate le prescrizioni tecniche e generali, che vengono di seguito specificate;

PRESCRIZIONI TECNICHE:

- la manutenzione in corrispondenza del punto di immissione compreso il taglio della vegetazione è a cura e spese del Concessionario;
- eventuali danni arrecati alle opere di cui al presente atto in seguito ai lavori di manutenzione non saranno imputabili in nessun caso all'Ente manutentore; il ripristino dei danni sarà effettuato a completa cura e spesa del Concessionario;
- il materiale flottante di qualsiasi genere trasportato dalla corrente che si andasse ad incastrare nelle opere oggetto della presente concessione, dovrà essere rimosso e smaltito a cura del soggetto autorizzato;
- lo scarico dovrà essere adeguatamente segnalato;

- dovrà essere sempre garantito l'accesso all'alveo al personale del Genio Civile od altro da tale Ente individuato, addetto alla vigilanza e alla manutenzione del corso d'acqua;

- le opere dovranno risultare conformi a quanto rappresentato negli elaborati grafici presenti;

PRESCRIZIONI GENERALI:

- l'autorizzazione di cui al presente atto riguarda esclusivamente le opere asseverate, per cui ogni variazione od ogni ulteriore opera o attività non indicata negli elaborati inoltrati, od altro comunque non previsto, dovrà essere sottoposto ad ulteriore esame di questo Settore per la nuova eventuale autorizzazione prima della loro esecuzione;

- con il presente Decreto s'intendono autorizzati, per tutta la durata della concessione, tutti gli interventi manutentivi ordinari che si rendessero necessari al corretto esercizio del bene concesso, nel rispetto comunque delle normative vigenti al momento;

- il Concessionario dovrà comunicare preventivamente a questa Amministrazione la data d'inizio dei predetti lavori manutentivi e dovrà altresì presentare, a corredo di tale comunicazione, documentazione tecnica esplicativa;

STABILITO che, ai sensi dell'art. 22 del D.P.G.R. 60/R del 12/08/2016, il Concessionario si obbliga:

- ad assumere la custodia dell'area demaniale in concessione, oltreché delle opere realizzate, mantenendole in buono stato, preservandole dal pericolo di distruzione o danneggiamento, salvaguardandole da intrusioni e manomissioni da parte di soggetti non autorizzati;

- a porre in essere tutte le misure necessarie a garantire la stabilità nel tempo dei manufatti, anche in dipendenza del mutevole regime del corso d'acqua, previo ottenimento dell'autorizzazione dell'Amministrazione Concedente, dichiarando fin d'ora di non aver nulla a pretendere per qualsiasi danno eventualmente occorso alle opere oggetto di concessione ed agli utilizzatori, per effetto delle piene e dei fenomeni di dinamica fluviale;

- a consentire l'accesso al personale di vigilanza incaricato dalla Concedente, che potrà in ogni momento effettuare verifiche per accertare lo stato di manutenzione dell'area e impartire l'ordine di effettuare gli interventi eventualmente necessari, ad insindacabile giudizio della Concedente, per garantire il buon regime delle acque;

- a sollevare fin d'ora la Concedente da ogni onere e responsabilità per qualsiasi danno derivante alle persone ed alla proprietà pubblica e privata a seguito di inadeguata manutenzione o di inadeguata custodia del bene demaniale in concessione, assumendosi gli oneri del risarcimento;

- a rispettare le leggi ed i regolamenti ed ordinamenti di polizia urbana e di pubblica sicurezza, nonché la normativa in materia di polizia delle acque contenuta nel R.D. 523/1904 e nel R.D. 1775/1933, tenendo fin d'ora indenne la Concedente da ogni conseguenza determinata dalla inosservanza di essi;

- a non mutare la destinazione del bene in concessione, né apportarvi aggiunte, innovazioni o altro senza la preventiva autorizzazione della Concedente, prendendo atto che tutte le opere addizionali e di miglioria autorizzate resteranno acquisite al demanio senza che il Concessionario possa avere diritto a rimborsi o indennizzi e che qualora il Concessionario esegua le predette opere senza autorizzazione sarà tenuto alla rimessa in pristino, a propria cura e spese, salvo che la Concedente non ritenga di mantenerle senza alcun onere a proprio carico; sarà tenuto inoltre al risarcimento degli eventuali danni;

- a non cedere né sub concedere, anche parzialmente, il bene oggetto di concessione;

- a tenere indenne la Concedente dalle spese necessarie per le opere di sistemazione delle aree pubbliche specificamente coinvolte dagli interventi di installazione e manutenzione e di ripristinare a regola d'arte le aree medesime nei tempi stabiliti;

- a consentire, in ogni momento l'accesso e/o il transito, per le opportune operazioni di vigilanza, al personale del Genio Civile ed ai mezzi addetti al servizio di piena e di polizia idraulica;

- a ripristinare, a proprie spese i luoghi alla scadenza della concessione per decorrenza del termine di durata sotto indicato e in caso di revoca o rinuncia, fatta salva la facoltà della Concedente di acquisire le opere al demanio, senza oneri per l'Amministrazione;

Il Concessionario inoltre:

- rimane il solo ed unico responsabile agli effetti del risarcimento di tutti i danni che fossero arrecati alla proprietà privata, a cose o persone per effetto di quanto autorizzato e comunque tenendo indenne la Regione Toscana da qualsiasi responsabilità, anche giudiziale, per eventuali danni, reclami o molestie che potessero derivare dai lavori in argomento;

- è obbligato, ai sensi dell'art.38, comma 1 del Regolamento 60/R/2016, ad eseguire a proprie spese e non appena ricevutane intimazione, tutte quelle varianti e modifiche, compresa anche l'eventuale demolizione delle opere stesse e la messa in pristino dello stato dei luoghi, che, a giudizio insindacabile dell'Autorità idraulica, si rendessero necessarie per garantire il buon regime idraulico o in seguito all'accertamento di effetti dannosi delle opere stesse o per le variate condizioni del corso d'acqua o per ogni altro pubblico interesse che potesse sopravvenire;

- dovrà provvedere inoltre a ripristinare tempestivamente qualsiasi danno o guasto causato alle opere idrauliche ed al corso d'acqua in generale per effetto della presente autorizzazione, in conformità alle prescrizioni che saranno impartite dalla competente Autorità idraulica;

- è tenuto all'osservanza delle disposizioni della L.R. 80/2015, del Regolamento n.60/R/2016 sulle opere idrauliche, nonché delle ulteriori prescrizioni legislative e regolamentari vigenti in materia, quali quelle concernenti la tutela delle acque pubbliche, dell'agricoltura, della fauna ittica, dell'industria, dell'igiene e della pubblica incolumità;

DATO ATTO che l'inadempimento da parte del Concessionario degli obblighi previsti dal presente Decreto di concessione, costituisce causa di decadenza, che si verifica anche nei casi di:

- a) violazione delle disposizioni e prescrizioni contenute in disposizioni legislative, regolamentari;
- b) violazione del divieto di cessione della concessione e di sub-concessione anche parziale dell'immobile;
- c) opere difformi da quanto asseverato. Prima di dichiarare la decadenza con apposito decreto, la Concedente comunicherà un termine non inferiore a 30 giorni entro il quale il Concessionario potrà presentare le proprie deduzioni;

RICORDATO che:

- al Concessionario dichiarato decaduto non spetterà alcun rimborso per le opere realizzate e per le spese sostenute;

- fatte salve le eventuali sanzioni di cui all'art. 9 della L.R. 80/2015, il Concessionario decaduto è soggetto all'obbligo di rilascio dell'immobile e al ripristino dei luoghi;

- nel caso di mancato rilascio è eseguito il ripristino dello stato dei luoghi a carico del Concessionario;

- per quanto non espressamente previsto dal presente Decreto di Concessione si applicano le vigenti disposizioni, di legge e di regolamento, statali e regionali, ed in particolare il Codice Civile, la normativa concernente il buon regime delle acque, nonché l'igiene e la sicurezza pubblica, l'edilizia e l'urbanistica vigenti nel territorio dove i beni sono ubicati;

DATO ATTO che il Concedente potrà disporre, mediante atto amministrativo, la revoca della presente concessione in qualunque momento, con effetto immediato, qualora intervengano ragioni di regimazione idraulica del corso d'acqua interessato o che l'opera stessa sia in seguito giudicata

incompatibile per il buon regime idraulico del corso d'acqua interessato o ragioni di pubblica utilità o per qualsiasi ragione di pubblico interesse;

RILEVATO che l'inosservanza delle condizioni e prescrizioni cui è vincolato il presente provvedimento, fatte salve le sanzioni penali per l'inosservanza delle norme contenute nel Capo VII del R.D. 523/1904, comporta il pagamento di una sanzione, nel rispetto dei limiti minimo e massimo previsto dall'articolo 9 della L.R. 80/2015;

RITENUTO, sulla base dell'esperita istruttoria, di stabilire in anni 19 (diciannove) la durata della concessione che potrà essere rinnovata nei soli casi previsti dal Regolamento e con le modalità nel medesimo stabilite, esclusivamente a seguito di istanza da presentare almeno 30 giorni prima della scadenza del termine della concessione;

DATO ATTO che nel periodo di validità della concessione, il canone dovrà essere corrisposto anche se il Concessionario non possa o non voglia fare uso in tutto o in parte della concessione e che, in caso di rinuncia, il pagamento del canone è dovuto fino alla data di presentazione della relativa richiesta;

RICHIAMATO l'articolo 1 della L.R. 30/12/1971 n. 2, che istituisce l'imposta regionale sulle concessioni statali per l'occupazione e l'uso dei beni del demanio e del patrimonio indisponibile dello Stato, situati nell'ambito territoriale della Regione commisurandola al 50% del canone di concessione;

DATO ATTO che, ai sensi dell'art. 28 comma 6 del Regolamento regionale n. 60/R/2016 per le concessioni di durata superiore ad un anno il canone sarà aggiornato annualmente sulla base del tasso di inflazione programmato;

RITENUTO di commisurare ad una annualità del canone il deposito cauzionale di cui all'art. 31 del Regolamento, versato dal Concessionario a garanzia del regolare pagamento del canone e/o a titolo di rimborso delle spese eventualmente sostenute da questa Amministrazione e da reintegrare fino alla suddetta misura nel caso di prelievi parziali di somme, nel corso della concessione;

DATO ATTO che il presente atto è sostanzialmente conforme allo schema approvato con Decreto del Direttore n. 463 del 12/02/2016;

RISCONTRATO che il richiedente ha versato la somma di € 75,00 (settantacinque/00), per oneri istruttori, su c/c postale n. 1031575820 a favore Regione Toscana in data 27/09/2022 ed ha assolto all'imposta per il bollo di € 16,00 (euro sedici/00) in data 01/02/2022;

DATO ATTO che l'imposta di bollo sul presente atto è stata anticipata dal richiedente in data 01/02/2022;

DATO ATTO infine che il richiedente ha provveduto in data 14/12/2022 al versamento a favore della Regione Toscana dei seguenti importi:

- € 214,20 (duecentoquattordici/20) a titolo di deposito cauzionale definitivo infruttifero mediante versamento sul conto Banco Posta, codice IBAN IT41 X076 0102 8000 0103 1581 018;
- € 214,20 (duecentoquattordici/20) a titolo di primo canone concessorio relativo all'annualità 2022 mediante versamento sul conto Banco Posta, codice IBAN IT41 X076 0102 8000 0103 1581 018;
- € 107,10 (centosette/10) a titolo di imposta pari al 50% del canone versato mediante versamento sul conto Banco Posta, codice IBAN IT70 J 0760102800 000011899580,

DECRETA

1. di prendere atto della dichiarazione asseverata a firma del tecnico incaricato Ing. Michele Del Corso, iscritto all'Ordine degli Ingegneri della Provincia di Livorno al n. 1292, così

come descritto in narrativa e di conseguenza autorizzare il mantenimento dell'opera ai sensi e per gli effetti dell'art. 2, comma 1, lettera i) e lettera n) della L.R. 80/2015 e del R.D. 523/1904;

2. di accordare alla società richiedente A.S.A. Azienda Servizi Ambientali S.p.A., con sede legale in Livorno (LI) Via del Gazometro n. 9, C.F. 01177760491, la Concessione per l'occupazione di: scarico rif. id AIT FPNS0002D0000099 - codice scarico Gestore FOG082-PIMP059 – denominato SF Montecerboli 1;
3. di stabilire che la concessione ha durata di anni 19 (diciannove) a decorrere dal 01/01/2022 e che il canone di concessione è pari a € 214,20 (duecentoquattordici/20), secondo quanto riportato al p.to 6.4 dell'Allegato A della D.G.R.T. 888/17, compreso relativo aggiornamento dell'importo del canone per inflazione programmata del 7,1% per l'annualità 2022 di cui alla D.G.R.T. 1219/22, e soggetto ad aggiornamento e modifica in ragione delle disposizioni emanate dalla Regione Toscana, da pagarsi entro il 31 Dicembre dell'anno di riferimento, sino alla scadenza della presente concessione anche se il concessionario non voglia o non possa fare uso in tutto o in parte della concessione;
4. di disporre che la gestione dell'area demaniale sia sottoposta alle prescrizioni tecniche e generali individuate in premessa e nessuna variazione potrà essere introdotta senza la preventiva autorizzazione da parte di questo Settore;
5. di dare atto che il presente provvedimento è rilasciato ai soli fini di tutela delle opere idrauliche e del buon regime delle acque pubbliche, giusto l'art. 2 del R.D. 523/1904, e pertanto fa salvi e impregiudicati i diritti di terzi. Il destinatario è tenuto a munirsi di tutti gli ulteriori titoli abilitativi e atti di assenso previsti dalle leggi vigenti;
6. di partecipare per via telematica il presente provvedimento al Richiedente.

Avverso il presente provvedimento è ammesso ricorso davanti all'autorità giudiziaria competente nei termini di legge.

IL DIRIGENTE



REGIONE TOSCANA

DIREZIONE DIFESA DEL SUOLO E PROTEZIONE CIVILE

SETTORE GENIO CIVILE TOSCANA NORD

Responsabile di settore Enzo DI CARLO

Incarico: DECR. DIRIG. CENTRO DIREZIONALE n. 8656 del 21-05-2021

Decreto non soggetto a controllo ai sensi della D.G.R. n. 553/2016

Numero adozione: 4989 - Data adozione: 14/03/2023

Oggetto: R.D. n. 1775/33 - concessione di derivazione acqua pubblica mediante un pozzo nel Comune di Seravezza (LU) loc. Le Cioche ad uso civile (prat. SIDIT n. 2464/2022).

Il presente atto è pubblicato integralmente sul BURT ai sensi degli articoli 4, 5 e 5 bis della l.r. 23/2007 e sulla banca dati degli atti amministrativi della Giunta regionale ai sensi dell'art.18 della l.r. 23/2007. E' escluso dalla pubblicazione l'allegato A nel rispetto dei limiti alla trasparenza posti dalla normativa statale.

Data certificazione e pubblicazione in banca dati ai sensi L.R. 23/2007 e ss.mm.: 16/03/2023

Documento informatico firmato digitalmente ai sensi del testo unico D.P.R. 28 dicembre 2000,n. 445, del D.Lgs. 7 marzo 2005, n. 82 e norme collegate, il quale sostituisce il testo cartaceo e la firma autografa.

Numero interno di proposta: 2023AD005700

IL DIRIGENTE

Visti:

- il R.D. 11/12/1933 n. 1775 “Testo unico delle disposizioni sulle acque e impianti elettrici”;
- la L. 7 agosto 1990 n. 241 e ss. mm.ii “Nuove norme in materia di procedimento amministrativo e di diritto di accesso ai documenti amministrativi”;
- il D.L.vo 31.03.1998, n. 112 “Conferimento di funzioni e compiti amministrativi dello Stato alle regioni ed agli enti locali”, in attuazione del capo I della legge 15 marzo 1997, n. 59;
- il D.P.R. 18.2.1999 n°238;
- la Deliberazione del Consiglio della Regione Toscana n. 6 del 25.01.2005 “Approvazione del piano di tutela delle acque”;
- il D.Lgs. del 03/04/2006 n° 152, artt. 95 e 96;
- la L.R. 3 marzo 2015 n. 22 “Riordino delle funzioni provinciali e attuazione della legge 7 aprile 2014 n. 56”;
- il decreto del Presidente della Giunta Regionale Toscana 21/04/2015 n. 51/R “Regolamento di attuazione dell’articolo 11, comma 1, lettere e) ed f) della legge regionale 28 dicembre 2015 n. 80. Disciplina degli obblighi di misurazione delle portate e dei volumi dei prelievi e delle restituzioni di acqua pubblica e delle modalità di trasmissione dei risultati delle misurazioni”, così come modificato dal DPGRT n. 46/R del 11/08/2017;
- la L.R. 28/12/2015, n. 80 “Norme in materia di difesa del suolo, tutela delle risorse idriche e tutela della costa e degli abitati costieri”;
- la delibera della Giunta regionale 23 febbraio 2016 n. 122 “Delibera per il subentro nei procedimenti ai sensi dell’art.11 bis comma 2 della L.R.22/2015 in materia di difesa del suolo”;
- la D.G.R. n. 194 del 16/03/2016 “Concessioni di acque pubbliche e di aree del demanio fluviale. Approvazione degli schemi tipo di disciplinare, come da DGR 29 dicembre 2015 n. 1341, ed ulteriori disposizioni per l’istruttoria ed il rilascio”;
- il decreto del Presidente della Giunta Regionale Toscana 16 agosto 2016, n. 61/R (pubblicato sul Bollettino Ufficiale n. 37 parte I del 19/08/2016), così come modificato dal DPGRT n. 46/R del 11/08/2017, “Regolamento di attuazione dell’articolo 11, commi 1 e 2, della legge regionale 28 dicembre 2015 n. 80 (Norme in materia di difesa del suolo, tutela delle risorse idriche e tutela della costa e degli abitati costieri) recante disposizioni per l’utilizzo razionale della risorsa idrica e per la disciplina dei procedimenti di rilascio dei titoli concessori e autorizzatori per l’uso di acqua. Modifiche al D.P.G.R. 51/R/2015”;
- la L.R.11/11/2016 n.77 “disposizioni urgenti in materia di concessioni del demanio idrico” art. 3;
- il DPGRT n. 46/R del 11/08/2017 pubblicato sul Bollettino Ufficiale n. 34 Parte I del 11/08/2017 “modifiche al DPGRT n. 61/R/2016 e al DPGRT n. 51/R/2015”;
- le deliberazioni di Giunta Regionale di determinazione dei canoni sulle utilizzazioni delle acque n. 1068 del 01/10/2018, n. 1035 del 05/08/2019, n. 938 del 13/09/2021 e n. 1219 del 02/11/2022;
- la delibera della Giunta Regionale del 21.01.2019 n. 58, pubblicata nel BURT il 30.01.2019, recante “Indirizzi di prima applicazione per la valutazione ambientale ex ante delle derivazioni idriche e l’individuazione del deflusso ecologico in relazione agli obiettivi di qualità ambientale definiti dai Piani di Gestione delle Acque delle Autorità di Distretto Idrografico ricadenti nel territorio della Regione Toscana”;

Vista l’istanza di Homery Pet Food srl, C.F.: 01954760466, con sede a Pietrasanta (LU) Via Aurelia Nord n. 25, protocollata in data 19.05.2022 con il n. 0206745, intesa ad ottenere l’autorizzazione alla ricerca e concessione di derivazione acqua sotterranea mediante un pozzo nel Comune di Seravezza (LU) loc. Le Cioche, FG 36 Particella 1312;

Visto il decreto dirigenziale n. 15922 del 09/08/2022 con il quale Homery Pet Food srl, C.F.: 01954760466, con sede a Pietrasanta (LU) Via Aurelia Nord n. 25, è stata autorizzata ad eseguire lavori di ricerca di acque sotterranee, ai sensi dell'art. 95 del R.D. n. 1775/33 e dell'art. 51 del DPGRT n. 61/2016, su terreno in disponibilità posto nel Comune di Seravezza (LU) loc. Le Cioche, contraddistinto al NCT di detto Comune, Foglio 36 particella 1312, sulla base del piano di massima a firma Geol. Emanuele Michelucci presente agli atti della pratica n. 2464/2022;

Dato atto che il Geol. Emanuele Michelucci, per incarico di Homery Pet Food srl, in data 16/08/2022 prot. n. 320103, ha comunicato l'inizio dei lavori per la realizzazione del pozzo e la propria nomina quale direttore dei lavori per l'esecuzione dell'opera di captazione; in data 09/09/2022 prot. n. 344571, ha comunicato l'inizio dei lavori delle prove di pompaggio; in data 09/09/2022 prot. n. 343918, ha comunicato la fine dei lavori;

Considerato che a seguito degli accertamenti effettuati è possibile stabilire che le condizioni locali corrispondono a quanto riportato negli atti tecnici presentati a corredo della domanda di concessione;

Dato atto che:

- in data 17/05/2022 sono state versate le spese di istruttoria pari ad Euro 200,00, codice IBAN IT89O0760102800001031575820,
- in data 24/02/2023 è stato versato il contributo idrografico di Euro 40,00, codice IBAN IT41X0760102800001031581018,
- in data 24/02/2023 è stato versato il deposito cauzionale di Euro 244,71, codice IBAN IT41X0760102800001031581018;

Considerata altresì la conclusione dell'iter istruttorio, con esito favorevole, per il rilascio della concessione, come risulta dalla relazione dell'Ufficio Genio Civile Toscana Nord sede di Lucca, Ufficio Procedure Tecnico Autorizzative in Materia di Acque, conservata agli atti della prat. SIDIT n. 2464/2022;

Dato atto che a seguito dell'esperita istruttoria è possibile concedere a Homery Pet Food srl, C.F.: 01954760466, con sede a Pietrasanta (LU) Via Aurelia Nord n. 25, lo sfruttamento di acqua pubblica derivata mediante un pozzo (la cui ricerca è stata precedentemente autorizzata con decreto dirigenziale n. 15922 del 09/08/2022) nel Comune di Seravezza (LU) loc. Le Cioche, Foglio 36 particella 1312, ad uso civile (in particolare per uso irrigazione aree a verde ed antincendio), stabilendo la durata della concessione in 20 (venti) anni a decorrere dalla data di approvazione del presente decreto, per 365 gg/a; i quantitativi del prelievo sono i seguenti: la portata di acqua massima è fissata in misura non superiore a 2,8 l/s, la portata media di concessione su cui calcolare il canone è 0,0166 l/s corrispondenti a circa 525,0 mc/a (prat. SIDIT n. 2464/2022);

Preso atto che il legale rappresentate di Homery Pet Food srl, in data 24/02/2023 ha sottoscritto il disciplinare contenente gli obblighi e le condizioni cui è vincolata la concessione di acqua pubblica;

Visto l'allegato disciplinare di concessione sottoscritto in data 24/02/2023, redatto in conformità alla delibera di Giunta Regionale n. 194 del 16/03/2016, parte integrante e sostanziale del presente atto (All. A), contenente i diritti e gli obblighi delle Parti, nonché la disciplina delle modalità di esecuzione delle attività oggetto di concessione ed ogni altro termine, modo e condizione accessoria;

Dato atto che è dovuto il canone anno 2023 di Euro 244,71 salvo conguaglio, da versare entro la scadenza annuale del 31/12/2023;

Dato atto che il responsabile del procedimento è il Dott. Giorgio Mazzanti, il quale dichiara l'assenza di conflitto di interessi ai sensi dell'art. 6 bis della Legge 241/1990;

Tutto ciò premesso e considerato

DECRETA

1. di concedere a Homery Pet Food srl, C.F.: 01954760466, con sede a Pietrasanta (LU) Via Aurelia Nord n. 25, lo sfruttamento di acqua pubblica derivata mediante un pozzo (la cui ricerca è stata precedentemente autorizzata con decreto dirigenziale n. 15922 del 09/08/2022) nel Comune di Seravezza (LU) loc. Le Ciocche, Foglio 36 particella 1312, ad uso civile (in particolare per uso irrigazione aree a verde ed antincendio), stabilendo la durata della concessione in 20 (venti) anni a decorrere dalla data di approvazione del presente decreto, per 365 gg/a; i quantitativi del prelievo sono i seguenti: la portata di acqua massima è fissata in misura non superiore a 2,8 l/s, la portata media di concessione su cui calcolare il canone è 0,0166 l/s corrispondenti a circa 525,0 mc/a (prat. SIDIT n. 2464/2022);
2. di approvare il disciplinare, redatto in conformità allo schema approvato con Delibera G.R. n.194 del 16/03/2016, sottoscritto dal legale rappresentante di Homery Pet Food srl in data 24/02/2023, contenente gli obblighi e le condizioni cui è vincolato il rapporto di concessione di derivazione acqua pubblica, allegato al presente decreto e costituente parte integrante e sostanziale (All. A);
3. di dare atto che sono stati effettuati i versamenti di cui al 6° capoverso della narrativa;
4. di dare atto che per ogni effetto di legge, il richiedente elegge il proprio domicilio presso il Comune di Seravezza (LU);
5. di dare atto che è dovuto il canone anno 2023 di Euro 244,71 salvo conguaglio, da versare entro la scadenza annuale del 31/12/2023;
6. di dare atto che la Regione Toscana resta sollevata da ogni onere e responsabilità in dipendenza dell'attingimento, inclusi gli eventuali danni verso terzi e qualsiasi altro danno si possa verificare, durante l'esercizio della derivazione, alle persone ed alla proprietà pubblica e privata, che saranno in ogni caso posti a carico del Concessionario;
7. di trasmettere il presente atto al richiedente;
8. di dare atto che avverso il presente provvedimento è ammesso ricorso all'Autorità Giudiziaria competente nei termini di legge.

IL DIRIGENTE

Allegati n. 1

A

disciplinare

49fd98cd928a8f5f128e3f39c4d07c781ed3659e62c170852cec00351216a52c



REGIONE TOSCANA

DIREZIONE DIFESA DEL SUOLO E PROTEZIONE CIVILE

SETTORE GENIO CIVILE VALDARNO SUPERIORE

Responsabile di settore Gennarino COSTABILE

Incarico: DECR. DIRIG. CENTRO DIREZIONALE n. 8656 del 21-05-2021

Decreto non soggetto a controllo ai sensi della D.G.R. n. 553/2016

Numero adozione: 5001 - Data adozione: 15/03/2023

Oggetto: R.D. 1775/1933, artt. 7 e 95. Concessione di derivazione di acque sotterranee da n. 2 pozzi in Comune di Sansepolcro (AR), Località Gricignano per uso agricolo.
Procedimento/Pratica SiDIT n. 1682/2021-5239/2020 (Codice locale n. CSA2021_00004).
Approvazione del disciplinare di concessione.

Il presente atto è pubblicato integralmente sul BURT ai sensi degli articoli 4, 5 e 5 bis della l.r. 23/2007 e sulla banca dati degli atti amministrativi della Giunta regionale ai sensi dell'art.18 della l.r. 23/2007. E' escluso dalla pubblicazione l'allegato A nel rispetto dei limiti alla trasparenza posti dalla normativa statale.

Data certificazione e pubblicazione in banca dati ai sensi L.R. 23/2007 e ss.mm.: 16/03/2023

Documento informatico firmato digitalmente ai sensi del testo unico D.P.R. 28 dicembre 2000,n. 445, del D.Lgs. 7 marzo 2005, n. 82 e norme collegate, il quale sostituisce il testo cartaceo e la firma autografa.

Numero interno di proposta: 2023AD005756

IL DIRIGENTE

VISTO il R.D. 11 dicembre 1933 n. 1775 "Testo unico delle disposizioni sulle acque e impianti elettrici";

VISTA la L. 7 agosto 1990 n. 241 e ss. mm.ii.;

VISTO il D.Lgs 31 marzo 1998 n. 112 "Conferimento di funzioni e compiti amministrativi dello Stato alle regioni ed agli enti locali", in attuazione del capo I della legge 15 marzo 1997, n. 59;

VISTA la Deliberazione del Consiglio della Regione Toscana 25 gennaio 2005 n. 6 "Approvazione del piano di tutela delle acque";

VISTO il D.Lgs. 3 aprile 2006 n. 152 "Norme in materia ambientale";

VISTA la L.R. 3 marzo 2015 n. 22 "Riordino delle funzioni provinciali e attuazione della legge 7 aprile 2014 n. 56";

VISTA la L.R. 28 dicembre 2015 n. 80 "Norme in materia di difesa del suolo, tutela delle risorse idriche e tutela della costa e degli abitati costieri";

VISTI i regolamenti della Regione Toscana:

- 21 aprile 2015, n. 51/R "Regolamento di attuazione dell'articolo 11, comma 1, lettere e) ed f) della legge regionale 28 dicembre 2015 n. 80. Disciplina degli obblighi di misurazione delle portate e dei volumi dei prelievi e delle restituzioni di acqua pubblica e delle modalità di trasmissione dei risultati delle misurazioni";

- 16 agosto 2016, n. 61/R "Regolamento di attuazione dell'articolo 11, commi 1 e 2, della legge regionale 28 dicembre 2015 n. 80 (Norme in materia di difesa del suolo, tutela delle risorse idriche e tutela della costa e degli abitati costieri) recante disposizioni per l'utilizzo razionale della risorsa idrica e per la disciplina dei procedimenti di rilascio dei titoli concessori e autorizzatori per l'uso di acqua. Modifiche al D.P.G.R. 51/R/2015";

VISTA la delibera della Giunta regionale 21/01/2019 n. 58, pubblicata nel Burt il 30/01/2019, recante "Indirizzi di prima applicazione per la valutazione ambientale ex ante delle derivazioni idriche e l'individuazione del deflusso ecologico in relazione agli obiettivi di qualità ambientale definiti dai Piani di gestione delle Acque delle autorità di Distretto Idrografico ricadenti nel territorio della Regione Toscana";

VISTE le delibere della Giunta Regionale del 1 ottobre 2018 n. 1068 "Delibera di determinazione dei canoni sulle utilizzazioni delle acque per l'annualità 2018" e del 2 novembre 2022 n. 1219 "Aggiornamento dei canoni e degli indennizzi del demanio idrico al tasso di inflazione programmata per l'annualità 2022";

CONSIDERATO che con domanda in data 14/04/2021 al numero protocollo 165780 la richiedente Aboca Spa Società Agricola, con sede in Comune di Sansepolcro (AR), C.F. 01704430519, ha fatto richiesta di concessione di derivazione di acqua sotterranea pubblica ad uso agricolo da n. 2 pozzi censiti nel Comune di Sansepolcro, Località Gricignano, nel terreno individuato al N.C.T nel foglio n. 88, particella n. 253 (pozzo n. 1) e foglio n. 81, particella n. 553 (pozzo n. 2);

VISTI gli esiti dell'istruttoria svolta dall'Ufficio e le caratteristiche della derivazione che possono essere così sintetizzate:

- la quantità di acqua da derivare, sulla quale è calcolato il canone di concessione, è fissata in misura della portata media di 0,32 l/s, per un fabbisogno complessivo da entrambi i pozzi di 10.000 metri cubi annui, destinati ad uso agricolo;

CONSIDERATO CHE la società richiedente ha versato in data 09/03/2023 la somma di € 95,75 (euro novantacinque virgola settantacinque centesimi) tramite bonifico su C/C bancario IBAN IT41 X 07601 02800 001031581018 intestato a Regione Toscana, a titolo di cauzione a garanzia del

pagamento del canone di concessione di derivazione d'acqua pubblica ai sensi dell'art. 60 della D.P.G.R. 61/R/2016 e della D.G.R.T. n. 1068/2018 e degli obblighi assunti con il disciplinare di concessione, somma che sarà restituita alla scadenza della concessione senza rinnovo;

DATO ATTO CHE la richiedente Aboca Spa Società Agricola nella persona del legale rappresentante Sig. Mercati Massimo ha sottoscritto in data 10/03/2023 mediante apposizione di firma digitale il Disciplinare conservato agli atti e allegato al presente decreto per farne parte integrante e sostanziale (allegato A), contenente gli obblighi e le condizioni cui è vincolata la concessione di acque pubbliche di cui all'oggetto;

RITENUTA l'istanza presentata meritevole di approvazione;

DATO ATTO che il responsabile del procedimento amministrativo, ai sensi della Legge 241/1990 e s.m.i., è il titolare di posizione organizzativa "Procedure tecnico autorizzative in materia di acque", Ing. Carmelo Cacciatore;

DATO ATTO CHE l'imposta di bollo relativa al presente atto è stata regolarmente assolta;

Tutto ciò premesso e considerato

DECRETA

1. di rilasciare, entro i limiti di disponibilità dell'acqua e fatti salvi i diritti di terzi, alla richiedente Aboca Spa Società Agricola, con sede in Comune di Sansepolcro (AR), C.F. 01704430519, il provvedimento finale a conclusione del procedimento di concessione di derivazione di acqua sotterranea pubblica ad uso agricolo da n. 2 pozzi censiti nel Comune di Sansepolcro, Località Gricignano, nel terreno individuato al N.C.T nel foglio n. 88, particella n. 253 (pozzo n. 1) e foglio n. 81, particella n. 553 (pozzo n. 2), per una portata media di 0,32 l/s di acqua sulla base della quale sarà calcolato il canone di concessione;
2. di stabilire la durata della concessione in anni 15 con decorrenza dalla data del presente atto;
3. di approvare il Disciplinare sottoscritto in data 10/03/2023 conservato agli atti dell'ufficio scrivente e allegato al presente decreto per farne parte integrante e sostanziale (allegato A), contenente gli obblighi e le condizioni cui è vincolata la concessione di acque pubbliche di cui all'oggetto;
4. di dichiarare che gli obblighi derivanti dalla presente concessione sono regolati come stabilito nel Disciplinare di Concessione richiamato e approvato al precedente punto 3;
5. di dichiarare che ai sensi delle D.G.R. n. 1068/2018 e n. 1219/2022, il canone annuo è stabilito nella misura di € 95,75 (*euro novantacinque virgola settantacinque centesimi*);
6. di dichiarare che la Regione Toscana resta sollevata da ogni onere e responsabilità in dipendenza dell'atingimento, inclusi gli eventuali danni verso terzi e qualsiasi altro danno si possa verificare, durante l'esercizio della derivazione, alle persone ed alla proprietà pubblica e privata, che saranno in ogni caso posti a carico del Concessionario;
7. di trasmettere il presente provvedimento al Concessionario e al Comune di Sansepolcro.

Avverso il presente provvedimento è ammesso ricorso nei confronti dell'autorità giudiziaria competente nei termini di legge.

IL DIRIGENTE

Allegati n. 1

A

Disciplinare di concessione

27ec0caf4e9b806e66b9199f5c4ea0d4abc0594f35e4bada3defd22eac1ddec9



REGIONE TOSCANA

DIREZIONE DIFESA DEL SUOLO E PROTEZIONE CIVILE

SETTORE GENIO CIVILE VALDARNO INFERIORE

Responsabile di settore Francesco PISTONE

Incarico: DECR. DIRIG. CENTRO DIREZIONALE n. 8656 del 21-05-2021

Decreto non soggetto a controllo ai sensi della D.G.R. n. 553/2016

Numero adozione: 5002 - Data adozione: 15/03/2023

Oggetto: R.D. 523/1904 L.R. 50/2021 - SIDIT n. 4677/2022 Concessione idraulica in sanatoria relativa alla regolarizzazione di scarico di acque reflue (codice gestore FOG082-PIMP189) con recapito nel TC8058 Botro del Madonnino tramite procedura semplificata ai sensi dell'art. 4 comma 4 della L.R. 50/2021, sito nel Comune di Pomarance (PI).

Richiedente: A.S.A. S.p.A.

Il presente atto è pubblicato integralmente sul BURT ai sensi degli articoli 4, 5 e 5 bis della l.r. 23/2007 e sulla banca dati degli atti amministrativi della Giunta regionale ai sensi dell'art.18 della l.r. 23/2007.

Data certificazione e pubblicazione in banca dati ai sensi L.R. 23/2007 e ss.mm.: 16/03/2023

Documento informatico firmato digitalmente ai sensi del testo unico D.P.R. 28 dicembre 2000,n. 445, del D.Lgs. 7 marzo 2005, n. 82 e norme collegate, il quale sostituisce il testo cartaceo e la firma autografa.

Numero interno di proposta: 2023AD005814

IL DIRIGENTE

VISTI gli artt. 93,95, 97 e 98 del R.D. 523/1904 “Testo unico delle disposizioni di legge intorno alle opere idrauliche delle diverse categorie” e s.m.i.;

VISTA la L. 37/94 “Norme per la tutela ambientale delle aree demaniali dei fiumi, torrenti, laghi e altre acque pubbliche”;

VISTA la L.R. 79/2012 “Nuova disciplina in materia di consorzi di bonifica. Modifiche alla L.R. 69/2008 e alla L.R. 91/1998. Abrogazione della L.R. 34/1994”;

VISTA la D.C.R.T. n. 81 del 28/07/2021 “Modifiche al reticolo idrografico e di gestione di cui alla legge regionale 27 dicembre 2012, n. 79, approvato con deliberazione del Consiglio regionale del 29 aprile 2020, n. 28”;

VISTA la L.R. 80/2015 “Norme in materia di difesa del suolo, tutela delle risorse idriche e tutela della costa e degli abitati costieri”, ed in particolare l’art. 2 lett. i);

VISTA la L.R. 41/2018 “Disposizioni in materia di rischio di alluvioni e di tutela dei corsi d’acqua in attuazione del decreto legislativo 23 febbraio 2010, n. 49 (Attuazione della direttiva 2007/60/CE relativa alla valutazione e alla gestione dei rischi di alluvioni). Modifiche alla L.R. 80/2015 e alla L.R. 65/2014”;

VISTA la Legge regionale 24 dicembre 2021, n. 50 “Ulteriori disposizioni urgenti in materia di occupazioni del demanio idrico da parte dei gestori del servizio idrico integrato. Modifiche alla L.R. 77/2016”;

RICHIAMATI:

- il D.P.G.R. 60/R del 12/08/2016 “Regolamento in attuazione dell’articolo 5 della legge regionale 28 dicembre 2015 n. 80 (Norme in materia di difesa del suolo, tutela delle risorse idrica e tutela della costa e degli abitati costieri) recante disciplina del rilascio delle concessioni per l’utilizzo del demanio idrico e criteri per la determinazione dei canoni”, come modificato dal D.P.G.R. 45/R del 08/08/2017;

- il D.P.G.R. 42/R del 25/07/2018 “Regolamento per lo svolgimento delle attività di polizia idraulica, polizia delle acque e servizio di piena, in attuazione dell’articolo 5 della legge regionale 28 dicembre 2015, n. 80 (Norme in materia di difesa del suolo, tutela delle risorse idrica e tutela della costa e degli abitati costieri)”;

- l’Accordo sostitutivo di provvedimenti concessori relativi ad occupazioni del Demanio idrico ad opera di impianti e reti di approvvigionamento idropotabile gestite dalla Società A.S.A. Azienda Servizi Ambientali con sede legale in Livorno Via del Gazometro n. 9, C.F. 01177760491, sottoscritto in data 29/12/2021;

VISTA la D.G.R.T. n. 888 del 07/08/2017 “Determinazione dei canoni per l’uso del demanio idrico” e ss.mm.ii.;

VISTA la D.G.R.T. n.1219 del 02/11/2022 “Aggiornamento dei canoni e degli indennizzi del demanio idrico al tasso di inflazione programmata per l’annualità 2022, ai sensi dell’articolo 6, comma 2 della L.R. 28 dicembre 2015 n. 80”;

VISTA l’istanza, acquisita agli atti di questo Settore con Prot. n.0398753 del 19/10/2022, a cui è stato attribuito il numero di pratica SIDIT 4677/2022 presentata dal Dirigente Ing. Michele Del Corso, incaricato dal Legale Rappresentante Valter Cammelli della Società A.S.A. Azienda Servizi Ambientali S.p.A., con sede legale in Livorno (LI), Via del Gazometro n. 9, C.F. 01177760491, con allegata la seguente Dichiarazione asseverata in formato digitale:

- scarico rif. id AIT FPNS0002D000009A - codice scarico Gestore FOG082-PIMP189 – denominato SF Montecerboli 2;

DATO ATTO che il Responsabile del Procedimento è l'Ing. Marco Daddi, Responsabile P.O. "Attività e procedure tecnico autorizzative per la difesa del suolo" del Genio Civile Valdarno Inferiore;

DATO ATTO che è abilitato ad emanare il provvedimento finale il Dirigente del Genio Civile competente per territorio;

PRESO ATTO che nella Dichiarazione inoltrata il tecnico incaricato Ing. Michele Del Corso iscritto all'Ordine degli Ingegneri della Provincia di Livorno al n. 1292, assevera la compatibilità idraulica dell'occupazione del demanio idrico della seguente opera:

- scarico - struttura in cemento e tubazione incorporata del diametro di 200 cm con recapito nel TC8058 Botro del Madonnino, Loc. Montecerboli, nel Comune di Pomarance (PI) – Coord. Gauss Boaga X= 1652856 Y= 4789859;

DATO ATTO che la suddetta opera rientra in una delle fattispecie di cui all'Accordo sostitutivo di provvedimenti concessori sopra richiamato e pertanto ai sensi dell'art. 13 comma 1, lettera c), del Regolamento 60/R/2016 e s.m.i si può procedere ad assegnazione diretta dell'area demaniale senza procedura in concorrenza;

RICORDATO che, ai sensi dell'art. 24 comma 6 del Regolamento 60/R/2016, la concessione può essere rilasciata senza il disciplinare;

DATO ATTO che il presente decreto contiene gli elementi essenziali e le clausole che regolano il rapporto giuridico tra questa Amministrazione ed il Concessionario;

DATO ATTO che la documentazione che descrive le caratteristiche più significative dell'opera con evidenziate le aree demaniali impegnate e la sussistenza dei presupposti di legge per l'occupazione di tali aree, è quella agli atti del procedimento pratica SIDIT n. 4677/2022;

PRESO ATTO che il tecnico incaricato assevera che l'opera:

- non altera il buon regime delle acque;
- non interferisce con esigenze di regimazione idraulica, accessibilità e manutenzione del corso d'acqua ed è compatibile con la presenza di opere idrauliche;
- non interferisce con la stabilità del fondo e delle sponde del corso d'acqua;
- non aggrava il rischio in altre aree derivante dalla realizzazione dell'intervento;
- non aggrava il rischio per le persone;

DATO ATTO che, nella gestione dell'opera dovranno essere osservate le prescrizioni generali, che vengono di seguito specificate;

PRESCRIZIONI TECNICHE:

- entro 12 mesi dalla data del presente atto il richiedente dovrà provvedere ad una adeguata manutenzione e ripristino della struttura in cemento e trasmettere la documentazione fotografica dei lavori effettuati;
- la manutenzione in corrispondenza del punto di immissione compreso il taglio della vegetazione e la rimozione di manufatti è a cura e spese del Concessionario;
- il materiale flottante di qualsiasi genere trasportato dalla corrente che si andasse ad incastrare nelle opere oggetto della presente concessione, dovrà essere rimosso e smaltito a cura del soggetto autorizzato;
- dovrà essere sempre garantito l'accesso all'alveo al personale del Genio Civile od altro da tale Ente individuato, addetto alla vigilanza e alla manutenzione del corso d'acqua;
- le opere dovranno risultare conformi a quanto rappresentato negli elaborati grafici presenti;

PRESCRIZIONI GENERALI:

- l'autorizzazione di cui al presente atto riguarda esclusivamente le opere asseverate, per cui ogni variazione od ogni ulteriore opera o attività non indicata negli elaborati inoltrati, od altro comunque non previsto, dovrà essere sottoposto ad ulteriore esame di questo Settore per la nuova eventuale autorizzazione prima della loro esecuzione;

- con il presente Decreto s'intendono autorizzati, per tutta la durata della concessione, tutti gli interventi manutentivi ordinari che si rendessero necessari al corretto esercizio del bene concesso, nel rispetto comunque delle normative vigenti al momento;

- il Concessionario dovrà comunicare preventivamente a questa Amministrazione la data d'inizio dei predetti lavori manutentivi e dovrà altresì presentare, a corredo di tale comunicazione, documentazione tecnica esplicativa;

STABILITO che, ai sensi dell'art. 22 del D.P.G.R. 60/R del 12/08/2016, il Concessionario si obbliga:

- ad assumere la custodia dell'area demaniale in concessione, oltreché delle opere realizzate, mantenendole in buono stato, preservandole dal pericolo di distruzione o danneggiamento, salvaguardandole da intrusioni e manomissioni da parte di soggetti non autorizzati;

- a porre in essere tutte le misure necessarie a garantire la stabilità nel tempo dei manufatti, anche in dipendenza del mutevole regime del corso d'acqua, previo ottenimento dell'autorizzazione dell'Amministrazione Concedente, dichiarando fin d'ora di non aver nulla a pretendere per qualsiasi danno eventualmente occorso alle opere oggetto di concessione ed agli utilizzatori, per effetto delle piene e dei fenomeni di dinamica fluviale;

- a consentire l'accesso al personale di vigilanza incaricato dalla Concedente, che potrà in ogni momento effettuare verifiche per accertare lo stato di manutenzione dell'area e impartire l'ordine di effettuare gli interventi eventualmente necessari, ad insindacabile giudizio della Concedente, per garantire il buon regime delle acque;

- a sollevare fin d'ora la Concedente da ogni onere e responsabilità per qualsiasi danno derivante alle persone ed alla proprietà pubblica e privata a seguito di inadeguata manutenzione o di inadeguata custodia del bene demaniale in concessione, assumendosi gli oneri del risarcimento;

- a rispettare le leggi ed i regolamenti ed ordinamenti di polizia urbana e di pubblica sicurezza, nonché la normativa in materia di polizia delle acque contenuta nel R.D. 523/1904 e nel R.D. 1775/1933, tenendo fin d'ora indenne la Concedente da ogni conseguenza determinata dalla inosservanza di essi;

- a non mutare la destinazione del bene in concessione, né apportarvi aggiunte, innovazioni o altro senza la preventiva autorizzazione della Concedente, prendendo atto che tutte le opere addizionali e di miglioria autorizzate resteranno acquisite al demanio senza che il Concessionario possa avere diritto a rimborsi o indennizzi e che qualora il Concessionario esegua le predette opere senza autorizzazione sarà tenuto alla rimessa in pristino, a propria cura e spese, salvo che la Concedente non ritenga di mantenerle senza alcun onere a proprio carico; sarà tenuto inoltre al risarcimento degli eventuali danni;

- a non cedere né sub concedere, anche parzialmente, il bene oggetto di concessione;

- a tenere indenne la Concedente dalle spese necessarie per le opere di sistemazione delle aree pubbliche specificamente coinvolte dagli interventi di installazione e manutenzione e di ripristinare a regola d'arte le aree medesime nei tempi stabiliti;

- a consentire, in ogni momento l'accesso e/o il transito, per le opportune operazioni di vigilanza, al personale del Genio Civile ed ai mezzi addetti al servizio di piena e di polizia idraulica;

- a ripristinare, a proprie spese i luoghi alla scadenza della concessione per decorrenza del termine di durata sotto indicato e in caso di revoca o rinuncia, fatta salva la facoltà della Concedente di acquisire le opere al demanio, senza oneri per l'Amministrazione;

Il Concessionario inoltre:

- rimane il solo ed unico responsabile agli effetti del risarcimento di tutti i danni che fossero arrecati alla proprietà privata, a cose o persone per effetto di quanto autorizzato e comunque tenendo indenne la Regione Toscana da qualsiasi responsabilità, anche giudiziale, per eventuali danni, reclami o molestie che potessero derivare dai lavori in argomento;

- è obbligato, ai sensi dell'art.38, comma 1 del Regolamento 60/R/2016, ad eseguire a proprie spese e non appena ricevutane intimazione, tutte quelle varianti e modifiche, compresa anche l'eventuale demolizione delle opere stesse e la messa in pristino dello stato dei luoghi, che, a giudizio insindacabile dell'Autorità idraulica, si rendessero necessarie per garantire il buon regime idraulico o in seguito all'accertamento di effetti dannosi delle opere stesse o per le variate condizioni del corso d'acqua o per ogni altro pubblico interesse che potesse sopravvenire;

- dovrà provvedere inoltre a ripristinare tempestivamente qualsiasi danno o guasto causato alle opere idrauliche ed al corso d'acqua in generale per effetto della presente autorizzazione, in conformità alle prescrizioni che saranno impartite dalla competente Autorità idraulica;

- è tenuto all'osservanza delle disposizioni della L.R. 80/2015, del Regolamento n.60/R/2016 sulle opere idrauliche, nonché delle ulteriori prescrizioni legislative e regolamentari vigenti in materia, quali quelle concernenti la tutela delle acque pubbliche, dell'agricoltura, della fauna ittica, dell'industria, dell'igiene e della pubblica incolumità;

DATO ATTO che l'inadempimento da parte del Concessionario degli obblighi previsti dal presente Decreto di concessione, costituisce causa di decadenza, che si verifica anche nei casi di:

- a) violazione delle disposizioni e prescrizioni contenute in disposizioni legislative, regolamentari;
- b) violazione del divieto di cessione della concessione e di sub-concessione anche parziale dell'immobile;
- c) opere difformi da quanto asseverato. Prima di dichiarare la decadenza con apposito decreto, la Concedente comunicherà un termine non inferiore a 30 giorni entro il quale il Concessionario potrà presentare le proprie deduzioni;

RICORDATO che:

- al Concessionario dichiarato decaduto non spetterà alcun rimborso per le opere realizzate e per le spese sostenute;

- fatte salve le eventuali sanzioni di cui all'art. 9 della L.R. 80/2015, il Concessionario decaduto è soggetto all'obbligo di rilascio dell'immobile e al ripristino dei luoghi;

- nel caso di mancato rilascio è eseguito il ripristino dello stato dei luoghi a carico del Concessionario;

- per quanto non espressamente previsto dal presente Decreto di Concessione si applicano le vigenti disposizioni, di legge e di regolamento, statali e regionali, ed in particolare il Codice Civile, la normativa concernente il buon regime delle acque, nonché l'igiene e la sicurezza pubblica, l'edilizia e l'urbanistica vigenti nel territorio dove i beni sono ubicati;

DATO ATTO che il Concedente potrà disporre, mediante atto amministrativo, la revoca della presente concessione in qualunque momento, con effetto immediato, qualora intervengano ragioni di regimazione idraulica del corso d'acqua interessato o che l'opera stessa sia in seguito giudicata incompatibile per il buon regime idraulico del corso d'acqua interessato o ragioni di pubblica utilità o per qualsiasi ragione di pubblico interesse;

RILEVATO che l'inosservanza delle condizioni e prescrizioni cui è vincolato il presente provvedimento, fatte salve le sanzioni penali per l'inosservanza delle norme contenute nel Capo VII del R.D. 523/1904, comporta il pagamento di una sanzione, nel rispetto dei limiti minimo e massimo previsto dall'articolo 9 della L.R. 80/2015;

RITENUTO, sulla base dell'esperita istruttoria, di stabilire in anni 19 (diciannove) la durata della concessione che potrà essere rinnovata nei soli casi previsti dal Regolamento e con le modalità nel medesimo stabilite, esclusivamente a seguito di istanza da presentare almeno 30 giorni prima della scadenza del termine della concessione;

DATO ATTO che nel periodo di validità della concessione, il canone dovrà essere corrisposto anche se il Concessionario non possa o non voglia fare uso in tutto o in parte della concessione e che, in caso di rinuncia, il pagamento del canone è dovuto fino alla data di presentazione della relativa richiesta;

RICHIAMATO l'articolo 1 della L.R. 30/12/1971 n. 2, che istituisce l'imposta regionale sulle concessioni statali per l'occupazione e l'uso dei beni del demanio e del patrimonio indisponibile dello Stato, situati nell'ambito territoriale della Regione commisurandola al 50% del canone di concessione;

DATO ATTO che, ai sensi dell'art. 28 comma 6 del Regolamento regionale n. 60/R/2016 per le concessioni di durata superiore ad un anno il canone sarà aggiornato annualmente sulla base del tasso di inflazione programmato;

RITENUTO di commisurare ad una annualità del canone il deposito cauzionale di cui all'art. 31 del Regolamento, versato dal Concessionario a garanzia del regolare pagamento del canone e/o a titolo di rimborso delle spese eventualmente sostenute da questa Amministrazione e da reintegrare fino alla suddetta misura nel caso di prelievi parziali di somme, nel corso della concessione;

DATO ATTO che il presente atto è sostanzialmente conforme allo schema approvato con Decreto del Direttore n. 463 del 12/02/2016;

RISCONTRATO che il richiedente ha versato la somma di € 75,00 (settantacinque/00) per oneri istruttori, sul c/c postale n. 1031575820 a favore Regione Toscana in data 27/09/2022 ed ha assolto all'imposta per il bollo di € 16,00 (euro sedici/00) in data 01/02/2022;

DATO ATTO che l'imposta di bollo sul presente atto è stata anticipata dal richiedente in data 01/02/2022;

DATO ATTO che il richiedente ha provveduto in data 14/12/2022 al versamento a favore della Regione Toscana dei seguenti importi:

- € 214,20 (duecentoquattordici/20) a titolo di deposito cauzionale definitivo infruttifero mediante versamento sul conto Banco Posta, codice IBAN IT41 X076 0102 8000 0103 1581 018;
- € 214,20 (duecentoquattordici/20) a titolo di primo canone concessorio relativo all'annualità 2022 mediante versamento sul conto Banco Posta, codice IBAN IT41 X076 0102 8000 0103 1581 018;
- € 107,10 (centosette/10) a titolo di imposta pari al 50% del canone versato mediante versamento sul conto Banco Posta, codice IBAN IT70 J 0760102800 000011899580,

DECRETA

1. di prendere atto della dichiarazione asseverata a firma del tecnico incaricato Ing. Michele Del Corso iscritto all'Ordine degli Ingegneri della Provincia di Livorno al n. 1292, così come descritto in narrativa e di conseguenza autorizzare il mantenimento dell'opera ai sensi e per gli effetti dell'art. 2, comma 1, lettera i) e lettera n) della L.R. 80/2015 e del R.D. 523/1904;

2. di accordare alla società richiedente A.S.A. Azienda Servizi Ambientali S.p.A., con sede legale in Livorno (LI), Via del Gazometro n. 9, C.F. 01177760491, la Concessione per l'occupazione di scarico rif. id AIT FPNS0002D000009A - codice scarico Gestore FOG082-PIMP189 – denominato SF Montecerboli 2;
3. di stabilire che la concessione ha durata di anni 19 (diciannove) a decorrere dal 01/01/2022 e che il canone di concessione è pari a € 214,20 (duecentoquattordici/20), secondo quanto riportato al p.to 6.4 dell'Allegato A della D.G.R.T. 888/17, compreso relativo aggiornamento dell'importo del canone per inflazione programmata del 7,1% per l'annualità 2022 di cui alla D.G.R.T. 1219/22, e soggetto ad aggiornamento e modifica in ragione delle disposizioni emanate dalla Regione Toscana, da pagarsi entro il 31 Dicembre dell'anno di riferimento, sino alla scadenza della presente concessione anche se il Concessionario non voglia o non possa fare uso in tutto o in parte della concessione;
4. di disporre che la gestione dell'area demaniale sia sottoposta alle prescrizioni tecniche e generali individuate in premessa e nessuna variazione potrà essere introdotta senza la preventiva autorizzazione da parte di questo Settore;
5. di dare atto che il presente provvedimento è rilasciato ai soli fini di tutela delle opere idrauliche e del buon regime delle acque pubbliche, giusto l'art. 2 del R.D. 523/1904, e pertanto fa salvi e impregiudicati i diritti di terzi. Il destinatario è tenuto a munirsi di tutti gli ulteriori titoli abilitativi e atti di assenso previsti dalle leggi vigenti;
6. di partecipare per via telematica il presente provvedimento al Richiedente.

Avverso il presente provvedimento è ammesso ricorso davanti all'autorità giudiziaria competente nei termini di legge.

IL DIRIGENTE



REGIONE TOSCANA

DIREZIONE DIFESA DEL SUOLO E PROTEZIONE CIVILE

SETTORE GENIO CIVILE VALDARNO INFERIORE

Responsabile di settore Francesco PISTONE

Incarico: DECR. DIRIG. CENTRO DIREZIONALE n. 8656 del 21-05-2021

Decreto non soggetto a controllo ai sensi della D.G.R. n. 553/2016

Numero adozione: 5004 - Data adozione: 15/03/2023

Oggetto: R.D. 523/1904 L.R. 50/2021 - SIDIT n. 4663/2022 Concessione idraulica in sanatoria relativa alla regolarizzazione di scarico di acque reflue (codice Gestore FOG030 PIMP186) con recapito nel corso d'acqua senza nome (cod. TC3176) tramite procedura semplificata ai sensi dell'art. 4 comma 4 della L.R. 50/2021, sito nel Comune di Montecatini Val di Cecina (PI). Richiedente: A.S.A. S.p.A.

Il presente atto è pubblicato integralmente sul BURT ai sensi degli articoli 4, 5 e 5 bis della l.r. 23/2007 e sulla banca dati degli atti amministrativi della Giunta regionale ai sensi dell'art.18 della l.r. 23/2007.

Data certificazione e pubblicazione in banca dati ai sensi L.R. 23/2007 e ss.mm.: 16/03/2023

Documento informatico firmato digitalmente ai sensi del testo unico D.P.R. 28 dicembre 2000, n. 445, del D.Lgs. 7 marzo 2005, n. 82 e norme collegate, il quale sostituisce il testo cartaceo e la firma autografa.

Numero interno di proposta: 2023AD005767

IL DIRIGENTE

VISTI gli artt. 93,95, 97 e 98 del R.D. 523/1904 “Testo unico delle disposizioni di legge intorno alle opere idrauliche delle diverse categorie” e s.m.i.;

VISTA la L. 37/94 “Norme per la tutela ambientale delle aree demaniali dei fiumi, torrenti, laghi e altre acque pubbliche”;

VISTA la L.R. 79/2012 “Nuova disciplina in materia di consorzi di bonifica. Modifiche alla L.R. 69/2008 e alla L.R. 91/1998. Abrogazione della L.R. 34/1994”;

VISTA la D.C.R.T. n. 81 del 28/07/2021 “Modifiche al reticolo idrografico e di gestione di cui alla legge regionale 27 dicembre 2012, n. 79, approvato con deliberazione del Consiglio regionale del 29 aprile 2020, n. 28”;

VISTA la L.R. 80/2015 “Norme in materia di difesa del suolo, tutela delle risorse idriche e tutela della costa e degli abitati costieri”, ed in particolare l’art. 2 lett. i);

VISTA la L.R. 41/2018 “Disposizioni in materia di rischio di alluvioni e di tutela dei corsi d’acqua in attuazione del decreto legislativo 23 febbraio 2010, n. 49 (Attuazione della direttiva 2007/60/CE relativa alla valutazione e alla gestione dei rischi di alluvioni). Modifiche alla L.R. 80/2015 e alla L.R. 65/2014”;

VISTA la Legge regionale 24 dicembre 2021, n. 50 “Ulteriori disposizioni urgenti in materia di occupazioni del demanio idrico da parte dei gestori del servizio idrico integrato. Modifiche alla L.R. 77/2016”;

RICHIAMATI:

- il D.P.G.R. 60/R del 12/08/2016 “Regolamento in attuazione dell’articolo 5 della legge regionale 28 dicembre 2015 n. 80 (Norme in materia di difesa del suolo, tutela delle risorse idrica e tutela della costa e degli abitati costieri) recante disciplina del rilascio delle concessioni per l’utilizzo del demanio idrico e criteri per la determinazione dei canoni”, come modificato dal D.P.G.R. 45/R del 08/08/2017;

- il D.P.G.R. 42/R del 25/07/2018 “Regolamento per lo svolgimento delle attività di polizia idraulica, polizia delle acque e servizio di piena, in attuazione dell’articolo 5 della legge regionale 28 dicembre 2015, n. 80 (Norme in materia di difesa del suolo, tutela delle risorse idrica e tutela della costa e degli abitati costieri)”;

- l’Accordo sostitutivo di provvedimenti concessori relativi ad occupazioni del Demanio idrico ad opera di impianti e reti di approvvigionamento idropotabile gestite dalla Società A.S.A. Azienda Servizi Ambientali con sede legale in Livorno Via del Gazometro n. 9, C.F. 01177760491, sottoscritto in data 29/12/2021;

VISTA la D.G.R.T. n. 888 del 07/08/2017 “Determinazione dei canoni per l’uso del demanio idrico” e ss.mm.ii.;

VISTA la D.G.R.T. n.1219 del 02/11/2022 “Aggiornamento dei canoni e degli indennizzi del demanio idrico al tasso di inflazione programmata per l’annualità 2022, ai sensi dell’articolo 6, comma 2 della L.R. 28 dicembre 2015 n. 80”;

VISTA l’istanza acquisita agli atti di questo Settore con Prot. n.0398753 del 19/10/2022 a cui è stato attribuito il numero di pratica SIDIT n. 4663/2022 presentata dal Dirigente Ing. Michele Del Corso, incaricato dal Rappresentante legale Valter Cammelli della Società A.S.A. Azienda Servizi Ambientali con sede legale in Livorno (LI) Via del Gazometro n. 9, C.F. 01177760491, con allegata la seguente Dichiarazione asseverata in formato digitale:

- scarico rif. id AIT FPNS0002D0000098 - codice scarico Gestore FOG030-PIMP186- denominato SF MONTECATINI VAL DI CECINA 7;

DATO ATTO che il Responsabile del Procedimento è l'Ing. Marco Daddi, Responsabile P.O. "Attività e procedure tecnico autorizzative per la difesa del suolo" del Genio Civile Valdarno Inferiore;

DATO ATTO che è abilitato ad emanare il provvedimento finale il Dirigente del Genio Civile competente per territorio;

PRESO ATTO che nella Dichiarazione inoltrata il tecnico incaricato Ing. Michele Del Corso, iscritto all'Ordine degli Ingegneri della Provincia di Livorno al n. 1292, assevera la compatibilità idraulica dell'occupazione del demanio idrico delle seguenti opere:

- scarico - tubazione in cemento con diametro di 100 cm, con recapito nel corso d'acqua senza nome (cod. TC3176), in sinistra idraulica, in Loc. Montecatini Val di Cecina, nel Comune di Montecatini Val di Cecina (PI) - Coord.Gauss Boaga X= 1641417 Y= 4805758;

DATO ATTO che le suddette opere rientrano in una delle fattispecie di cui all'Accordo sostitutivo di provvedimenti concessori sopra richiamato e pertanto, ai sensi dell'art. 13 comma 1, lettera c) del Regolamento 60/R/2016 e ss.mm.ii si può procedere ad assegnazione diretta dell'area demaniale senza procedura in concorrenza;

RICORDATO che, ai sensi dell'art. 24 comma 6 del Regolamento 60/R/2016, la concessione può essere rilasciata senza il disciplinare;

DATO ATTO che il presente decreto contiene gli elementi essenziali e le clausole che regolano il rapporto giuridico tra questa Amministrazione ed il Concessionario;

DATO ATTO che la documentazione che descrive le caratteristiche più significative delle opere con evidenziate le aree demaniali impegnate e la sussistenza dei presupposti di legge per l'occupazione di tali aree, è quella agli atti del procedimento pratica SIDIT n. 4663/2022;

PRESO ATTO che il tecnico incaricato assevera che l'opera:

- non altera il buon regime delle acque;
- non interferisce con esigenze di regimazione idraulica, accessibilità e manutenzione del corso d'acqua ed è compatibile con la presenza di opere idrauliche;
- non interferisce con la stabilità del fondo e delle sponde del corso d'acqua;
- non aggrava il rischio in altre aree derivante dalla realizzazione dell'intervento;
- non aggrava il rischio per le persone;

DATO ATTO che, nella gestione delle opere, dovranno essere osservate le prescrizioni tecniche e generali che vengono di seguito specificate;

PRESCRIZIONI TECNICHE:

- eventuali danni arrecati alle opere di cui al presente atto in seguito ai lavori di manutenzione non saranno imputabili in nessun caso all'Ente manutentore; il ripristino dei danni sarà effettuato a completa cura e spesa del Concessionario;
- la manutenzione in corrispondenza del punto di immissione compreso il taglio della vegetazione è a cura e spese del Concessionario;
- il materiale flottante di qualsiasi genere trasportato dalla corrente che si andasse ad incastrare nelle opere oggetto della presente concessione, dovrà essere rimosso e smaltito a cura del soggetto autorizzato;
- lo scarico dovrà essere adeguatamente segnalato;
- dovrà essere sempre garantito l'accesso all'alveo al personale del Genio Civile od altro da tale Ente individuato, addetto alla vigilanza e alla manutenzione del corso d'acqua;

- le opere dovranno risultare conformi a quanto rappresentato negli elaborati grafici presenti;

PRESCRIZIONI GENERALI:

- l'autorizzazione di cui al presente atto riguarda esclusivamente le opere asseverate, per cui ogni variazione od ogni ulteriore opera o attività non indicata negli elaborati inoltrati, od altro comunque non previsto, dovrà essere sottoposto ad ulteriore esame di questo Settore per la nuova eventuale autorizzazione prima della loro esecuzione;

- con il presente Decreto s'intendono autorizzati, per tutta la durata della concessione, tutti gli interventi manutentivi ordinari che si rendessero necessari al corretto esercizio del bene concesso, nel rispetto comunque delle normative vigenti al momento;

- il Concessionario dovrà comunicare preventivamente a questa Amministrazione la data d'inizio dei predetti lavori manutentivi e dovrà altresì presentare, a corredo di tale comunicazione, documentazione tecnica esplicativa;

STABILITO che, ai sensi dell'art. 22 del D.P.G.R. 60/R del 12/08/2016, il Concessionario si obbliga:

- ad assumere la custodia dell'area demaniale in concessione, oltreché delle opere realizzate, mantenendole in buono stato, preservandole dal pericolo di distruzione o danneggiamento, salvaguardandole da intrusioni e manomissioni da parte di soggetti non autorizzati;

- a porre in essere tutte le misure necessarie a garantire la stabilità nel tempo dei manufatti, anche in dipendenza del mutevole regime del corso d'acqua, previo ottenimento dell'autorizzazione dell'Amministrazione Concedente, dichiarando fin d'ora di non aver nulla a pretendere per qualsiasi danno eventualmente occorso alle opere oggetto di concessione ed agli utilizzatori, per effetto delle piene e dei fenomeni di dinamica fluviale;

- a consentire l'accesso al personale di vigilanza incaricato dalla Concedente, che potrà in ogni momento effettuare verifiche per accertare lo stato di manutenzione dell'area e impartire l'ordine di effettuare gli interventi eventualmente necessari, ad insindacabile giudizio della Concedente, per garantire il buon regime delle acque;

- a sollevare fin d'ora la Concedente da ogni onere e responsabilità per qualsiasi danno derivante alle persone ed alla proprietà pubblica e privata a seguito di inadeguata manutenzione o di inadeguata custodia del bene demaniale in concessione, assumendosi gli oneri del risarcimento;

- a rispettare le leggi ed i regolamenti ed ordinamenti di polizia urbana e di pubblica sicurezza, nonché la normativa in materia di polizia delle acque contenuta nel R.D. 523/1904 e nel R.D. 1775/1933, tenendo fin d'ora indenne la Concedente da ogni conseguenza determinata dalla inosservanza di essi;

- a non mutare la destinazione del bene in concessione, né apportarvi aggiunte, innovazioni o altro senza la preventiva autorizzazione della Concedente, prendendo atto che tutte le opere addizionali e di miglioria autorizzate resteranno acquisite al demanio senza che il Concessionario possa avere diritto a rimborsi o indennizzi e che qualora il Concessionario esegua le predette opere senza autorizzazione sarà tenuto alla rimessa in pristino, a propria cura e spese, salvo che la Concedente non ritenga di mantenerle senza alcun onere a proprio carico; sarà tenuto inoltre al risarcimento degli eventuali danni;

- a non cedere né sub concedere, anche parzialmente, il bene oggetto di concessione;

- a tenere indenne la Concedente dalle spese necessarie per le opere di sistemazione delle aree pubbliche specificamente coinvolte dagli interventi di installazione e manutenzione e di ripristinare a regola d'arte le aree medesime nei tempi stabiliti;

- a consentire, in ogni momento l'accesso e/o il transito, per le opportune operazioni di vigilanza, al personale del Genio Civile ed ai mezzi addetti al servizio di piena e di polizia idraulica;

- a ripristinare, a proprie spese i luoghi alla scadenza della concessione per decorrenza del termine di durata sotto indicato e in caso di revoca o rinuncia, fatta salva la facoltà della Concedente di acquisire le opere al demanio, senza oneri per l'Amministrazione;

Il Concessionario inoltre:

- rimane il solo ed unico responsabile agli effetti del risarcimento di tutti i danni che fossero arrecati alla proprietà privata, a cose o persone per effetto di quanto autorizzato e comunque tenendo indenne la Regione Toscana da qualsiasi responsabilità, anche giudiziale, per eventuali danni, reclami o molestie che potessero derivare dai lavori in argomento;

- è obbligato, ai sensi dell'art.38, comma 1 del Regolamento 60/R/2016, ad eseguire a proprie spese e non appena ricevutane intimazione, tutte quelle varianti e modifiche, compresa anche l'eventuale demolizione delle opere stesse e la messa in pristino dello stato dei luoghi, che, a giudizio insindacabile dell'Autorità idraulica, si rendessero necessarie per garantire il buon regime idraulico o in seguito all'accertamento di effetti dannosi delle opere stesse o per le variate condizioni del corso d'acqua o per ogni altro pubblico interesse che potesse sopravvenire;

- dovrà provvedere inoltre a ripristinare tempestivamente qualsiasi danno o guasto causato alle opere idrauliche ed al corso d'acqua in generale per effetto della presente autorizzazione, in conformità alle prescrizioni che saranno impartite dalla competente Autorità idraulica;

- è tenuto all'osservanza delle disposizioni della L.R. 80/2015, del Regolamento n.60/R/2016 sulle opere idrauliche, nonché delle ulteriori prescrizioni legislative e regolamentari vigenti in materia, quali quelle concernenti la tutela delle acque pubbliche, dell'agricoltura, della fauna ittica, dell'industria, dell'igiene e della pubblica incolumità;

DATO ATTO che l'inadempimento da parte del Concessionario degli obblighi previsti dal presente Decreto di concessione, costituisce causa di decadenza, che si verifica anche nei casi di:

- a) violazione delle disposizioni e prescrizioni contenute in disposizioni legislative, regolamentari;
- b) violazione del divieto di cessione della concessione e di sub-concessione anche parziale dell'immobile;
- c) opere difformi da quanto asseverato. Prima di dichiarare la decadenza con apposito decreto, la Concedente comunicherà un termine non inferiore a 30 giorni entro il quale il Concessionario potrà presentare le proprie deduzioni;

RICORDATO che:

- al Concessionario dichiarato decaduto non spetterà alcun rimborso per le opere realizzate e per le spese sostenute;

- fatte salve le eventuali sanzioni di cui all'art. 9 della L.R. 80/2015, il Concessionario decaduto è soggetto all'obbligo di rilascio dell'immobile e al ripristino dei luoghi;

- nel caso di mancato rilascio è eseguito il ripristino dello stato dei luoghi a carico del Concessionario;

- per quanto non espressamente previsto dal presente Decreto di Concessione si applicano le vigenti disposizioni, di legge e di regolamento, statali e regionali, ed in particolare il Codice Civile, la normativa concernente il buon regime delle acque, nonché l'igiene e la sicurezza pubblica, l'edilizia e l'urbanistica vigenti nel territorio dove i beni sono ubicati;

DATO ATTO che il Concedente potrà disporre, mediante atto amministrativo, la revoca della presente concessione in qualunque momento, con effetto immediato, qualora intervengano ragioni di regimazione idraulica del corso d'acqua interessato o che l'opera stessa sia in seguito giudicata incompatibile per il buon regime idraulico del corso d'acqua interessato o ragioni di pubblica utilità o per qualsiasi ragione di pubblico interesse;

RILEVATO che l'inosservanza delle condizioni e prescrizioni cui è vincolato il presente provvedimento, fatte salve le sanzioni penali per l'inosservanza delle norme contenute nel Capo VII del R.D. 523/1904, comporta il pagamento di una sanzione, nel rispetto dei limiti minimo e massimo previsto dall'articolo 9 della L.R. 80/2015;

RITENUTO, sulla base dell'esperita istruttoria, di stabilire in anni 19 (diciannove) la durata della concessione che potrà essere rinnovata nei soli casi previsti dal Regolamento e con le modalità nel medesimo stabilite, esclusivamente a seguito di istanza da presentare almeno 30 giorni prima della scadenza del termine della concessione;

DATO ATTO che nel periodo di validità della concessione, il canone dovrà essere corrisposto anche se il Concessionario non possa o non voglia fare uso in tutto o in parte della concessione e che, in caso di rinuncia, il pagamento del canone è dovuto fino alla data di presentazione della relativa richiesta;

RICHIAMATO l'articolo 1 della L.R. 30/12/1971 n. 2, che istituisce l'imposta regionale sulle concessioni statali per l'occupazione e l'uso dei beni del demanio e del patrimonio indisponibile dello Stato, situati nell'ambito territoriale della Regione commisurandola al 50% del canone di concessione;

DATO ATTO che, ai sensi dell'art. 28 comma 6 del Regolamento regionale n. 60/R/2016 per le concessioni di durata superiore ad un anno il canone sarà aggiornato annualmente sulla base del tasso di inflazione programmato;

RITENUTO di commisurare ad una annualità del canone il deposito cauzionale di cui all'art. 31 del Regolamento, versato dal Concessionario a garanzia del regolare pagamento del canone e/o a titolo di rimborso delle spese eventualmente sostenute da questa Amministrazione e da reintegrare fino alla suddetta misura nel caso di prelievi parziali di somme, nel corso della concessione;

DATO ATTO che il presente atto è sostanzialmente conforme allo schema approvato con Decreto del Direttore n. 463 del 12/02/2016;

RISCONTRATO che il richiedente ha versato la somma, per oneri istruttori, di € 75,00 (settantacinque/00) su c/c postale n. 1031575820 a favore Regione Toscana in data 27/09/2022 ed ha assolto all'imposta per il bollo di € 16,00 (euro sedici/00) in data 01/02/2022;

DATO ATTO che l'imposta di bollo sul presente atto è stata anticipata dal richiedente in data 31/01/2022;

DATO ATTO che il richiedente ha provveduto in data 14/12/2022 al versamento a favore della Regione Toscana dei seguenti importi:

- € 214,2 (duecentoquattordici/20) a titolo di deposito cauzionale definitivo infruttifero mediante versamento sul conto Banco Posta, codice IBAN IT41 X076 0102 8000 0103 1581 018;
- € 214,2 (duecentoquattordici/20) a titolo di primo canone concessorio relativo all'annualità 2022 mediante versamento sul conto Banco Posta, codice IBAN IT41 X076 0102 8000 0103 1581 018;
- € 107,10 (centosette/10) a titolo di imposta pari al 50% del canone versato mediante versamento sul conto Banco Posta, codice IBAN IT70 J 0760102800 000011899580;

DECRETA

1. di prendere atto della dichiarazione asseverata a firma del tecnico incaricato Ing. Michele del Corso, iscritto all'Ordine degli Ingegneri della Provincia di Livorno al n. 1292, così come descritto in narrativa e di conseguenza autorizzare il mantenimento delle opere ai sensi e per gli effetti dell'art. 2, comma 1, lettera i) e lettera n) della L.R. 80/2015 e del R.D. 523/1904;

2. di accordare alla società richiedente A.S.A. Azienda Servizi Ambientali con sede legale in Livorno (LI) Via del Gazometro n. 9, C.F. 01177760491, la Concessione per l'occupazione di opere di scarico rif. id AIT FPNS0002D0000098 - codice scarico Gestore FOG030-PIMP186- denominato SF MONTECATINI VAL DI CECINA 7;
3. di stabilire che la concessione ha durata di anni 19 (diciannove) a decorrere dal 01/01/2022 e che il canone di concessione è pari a € 214,20 (duecentoquattordici/20), secondo quanto riportato al punto 6.4 dell'Allegato A della D.G.R.T. n. 888/2017, compreso relativo aggiornamento dell'importo del canone per inflazione programmata del 7,1% per l'annualità 2022 di cui alla D.G.R.T. n. 1219/22, e soggetto ad aggiornamento e modifica in ragione delle disposizioni emanate dalla Regione Toscana, da pagarsi entro il 31 Dicembre dell'anno di riferimento, sino alla scadenza della presente concessione anche se il Concessionario non voglia o non possa fare uso in tutto o in parte della concessione;
4. di disporre che la gestione dell'area demaniale sia sottoposta alle prescrizioni generali individuate in premessa e nessuna variazione potrà essere introdotta senza la preventiva autorizzazione da parte di questo Settore;
5. di dare atto che il presente provvedimento è rilasciato ai soli fini di tutela delle opere idrauliche e del buon regime delle acque pubbliche, giusto l'art. 2 del R.D. 523/1904, e pertanto fa salvi e impregiudicati i diritti di terzi. Il destinatario è tenuto a munirsi di tutti gli ulteriori titoli abilitativi e atti di assenso previsti dalle leggi vigenti;
6. di partecipare per via telematica il presente provvedimento al Richiedente.

Avverso il presente provvedimento è ammesso ricorso davanti all'autorità giudiziaria competente nei termini di legge.

IL DIRIGENTE



REGIONE TOSCANA

DIREZIONE DIFESA DEL SUOLO E PROTEZIONE CIVILE

SETTORE GENIO CIVILE VALDARNO SUPERIORE

Responsabile di settore Gennarino COSTABILE

Incarico: DECR. DIRIG. CENTRO DIREZIONALE n. 8656 del 21-05-2021

Decreto non soggetto a controllo ai sensi della D.G.R. n. 553/2016

Numero adozione: 5039 - Data adozione: 15/03/2023

Oggetto: RD 523/1904-LR 80/2015. Concessione porzione di alveo del T. Verminiccia o Borro di Rimaggio (3) (Id. MV25407) nel Comune di Vicchio (FI), località Verminiccia, occupata con manufatto di scarico per acque reflue domestiche. Pratica SiDIT 13243/2019

Il presente atto è pubblicato integralmente sul BURT ai sensi degli articoli 4, 5 e 5 bis della l.r. 23/2007 e sulla banca dati degli atti amministrativi della Giunta regionale ai sensi dell'art.18 della l.r. 23/2007. E' escluso dalla pubblicazione l'allegato A nel rispetto dei limiti alla trasparenza posti dalla normativa statale.

Data certificazione e pubblicazione in banca dati ai sensi L.R. 23/2007 e ss.mm.: 16/03/2023

Documento informatico firmato digitalmente ai sensi del testo unico D.P.R. 28 dicembre 2000, n. 445, del D.Lgs. 7 marzo 2005, n. 82 e norme collegate, il quale sostituisce il testo cartaceo e la firma autografa.

Numero interno di proposta: 2023AD005655

IL DIRIGENTE

VISTO l'art. 93 del R.D. 523/1904 "Testo unico delle disposizioni di legge intorno alle opere idrauliche delle diverse categorie" e s.m.i.;

VISTA la L. 37/94 "Norme per la tutela ambientale delle aree demaniali dei fiumi, torrenti, laghi e altre acque pubbliche";

VISTA la L.R. 79/2012 "Nuova disciplina in materia di consorzi di bonifica. Modifiche alla l.r. 69/2008 e alla l.r. 91/1998. Abrogazione della l.r. 34/1994";

VISTA la D.C.R.T. n. 103 del 6/12/2022: "Modifiche al reticolo idrografico e di gestione di cui alla legge regionale 27 dicembre 2012 n. 79, approvato con deliberazione del Consiglio regionale 28 luglio 2021, n.81.";

VISTA la L.R. 80/2015 "Norme in materia di difesa del suolo, tutela delle risorse idriche e tutela della costa e degli abitati costieri", ed in particolare l'art. 2 lett. i);

VISTA la L.R. 41/2018 "Disposizioni in materia di rischio di alluvioni e di tutela dei corsi d'acqua in attuazione del decreto legislativo 23 febbraio 2010, n. 49 (Attuazione della direttiva 2007/60/CE relativa alla valutazione e alla gestione dei rischi di alluvioni). Modifiche alla l.r. 80/2015 e alla l.r. 65/2014";

RICHIAMATO il DPGR 60/R del 12/08/2016 "Regolamento in attuazione dell'articolo 5 della legge regionale 28 dicembre 2015 n. 80 "Norme in materia di difesa del suolo, tutela delle risorse idriche e tutela della costa e degli abitati costieri" recante disciplina del rilascio delle concessioni per l'utilizzo del demanio idrico e criteri per la determinazione dei canoni, come modificato dal DPGR 45/R dell'8/8/2017;

VISTA la Delibera della Giunta Regionale n. 888 del 07/08/2017 "determinazione dei canoni per l'uso del demanio idrico" e ss.mm.ii;

VISTA la Delibera della Giunta Regionale n. 1555 del 27/12/2022 "Aggiornamento dei canoni per l'uso del demanio idrico ai sensi della l.r. n. 80/2015 e del d.p.g.r. n. 60/R/2016";

PREMESSO che con Atto Dirigenziale n. 989 del 13/03/2015 la Provincia di Firenze ha rilasciato a Campai Donatella una concessione demaniale per l'uso delle seguenti aree appartenenti al demanio idrico:

- opera 14087 - porzione di alveo del T. Verminiccia o Borro di Rimaggio (3) (Id. MV25407) nei pressi della p.lla 75 al F. 112 del Catasto del Comune di Vicchio (FI), località Verminiccia, occupata con manufatto di scarico per acque reflue domestiche.

CONSIDERATO che tale opera, insistente sull'area demaniale oggetto di occupazione, risulta autorizzata anche nei riguardi idraulici;

DATO ATTO che con istanza prot. n. 58531 del 02/02/2023 i richiedenti Palumbo Roberta e Favatà Andrea, i cui dati anagrafici sono riportati nell'allegato A parte integrante e sostanziale del presente atto, hanno presentato domanda di subentro nella titolarità della sopracitata concessione;

DATO ATTO che con nota prot. n. 80497 del 15/02/2023 i sopracitati richiedenti hanno chiesto altresì il contestuale rinnovo del titolo concessorio in scadenza nel mese di Dicembre 2023;

DATO ATTO inoltre che i richiedenti non ha allegato la documentazione tecnica in quanto già in possesso dell'Ufficio;

CONSIDERATO che per l'occupazione sopra descritta, verificata la compatibilità idraulica di cui all'art. 3 del D.P.G.R. 42/R/2018, persistono le condizioni per la sua permanenza in ambito demaniale e non ricorrono i casi di cui all'art. 26 del DPGR 60/R;

DATO ATTO che il Responsabile del Procedimento è il Geom. Piero Paliotta nominato con Ordine di Servizio n. 19 del 14/11/2022;

RITENUTO, sulla base dell'esperita istruttoria, trattandosi di trasferimento di proprietà in relazione alla quale è stata concessa l'area, strumentale e strettamente connessa al godimento del diritto di proprietà, ai sensi dell'art. 36 comma 2 DPGR 60/2016 può farsi luogo all'accoglimento della richiesta di subentro, presentata dai richiedenti, nella titolarità a tutti gli effetti di legge della concessione demaniale con tutti gli obblighi e oneri amministrativi connessi;

CONSIDERATO che sono state valutate sussistere le condizioni favorevoli, per quanto attiene gli aspetti amministrativo-contabili, al subentro nella concessione demaniale sopra citata ed al rinnovo della stessa con decorrenza dalla data del presente Atto;

VISTO in particolare l'art. 24 comma 6 del succitato Regolamento, ai sensi del quale la concessione è rilasciata senza il disciplinare, dando atto che il presente decreto contiene gli elementi essenziali e le clausole che regolano il rapporto giuridico tra Amministrazione concedente e concessionario;

DATO ATTO che nella gestione dell'area, ai sensi dell'art. 22 del DPGR 60/R del 12/08/2016, dovranno essere

osservate le prescrizioni generali che vengono di seguito specificate:

PRESCRIZIONI GENERALI:

Il Concessionario si obbliga:

- ad assumere la custodia dell'area demaniale in concessione, oltreché delle opere realizzate, mantenendole in buono stato, preservandole dal pericolo di distruzione o danneggiamento, salvaguardandole da intrusioni e manomissioni da parte di soggetti non autorizzati;
- a porre in essere tutte le misure necessarie a garantire la stabilità nel tempo dei manufatti, anche in dipendenza del mutevole regime del corso d'acqua, previo ottenimento dell'autorizzazione dell'Amministrazione Concedente, dichiarando fin d'ora di non aver nulla a pretendere per qualsiasi danno eventualmente occorso alle opere oggetto di concessione ed agli utilizzatori, per effetto delle piene e dei fenomeni di dinamica fluviale;
- a consentire l'accesso al personale di vigilanza incaricato dalla Concedente, che potrà in ogni momento effettuare verifiche per accertare lo stato di manutenzione dell'area e impartire l'ordine di effettuare gli interventi eventualmente necessari, ad insindacabile giudizio della Concedente, per garantire il buon regime delle acque;
- a sollevare fin d'ora la Concedente da ogni onere e responsabilità per qualsiasi danno derivante alle persone ed alla proprietà pubblica e privata a seguito di inadeguata manutenzione o di inadeguata custodia del bene demaniale in concessione, assumendosi gli oneri del risarcimento
- a rispettare le leggi ed i regolamenti ed ordinamenti di polizia urbana e di pubblica sicurezza, nonché la normativa in materia di polizia delle acque contenuta nel R.D. 523/1904 e nel R.D. 1775/1933, tenendo fin d'ora indenne la Concedente da ogni conseguenza determinata dalla inosservanza di essi;
- a non mutare la destinazione del bene in concessione, né apportarvi aggiunte, innovazioni o altro senza la preventiva autorizzazione della Concedente, prendendo atto che tutte le opere addizionali e di miglioria autorizzate resteranno acquisite al demanio senza che il Concessionario possa avere diritto a rimborsi o indennizzi e che qualora il Concessionario esegua le predette opere senza autorizzazione sarà tenuto alla rimessa in pristino, a propria cura e spese, salvo che la Concedente non ritenga di mantenerle senza alcun onere a proprio carico; sarà tenuto inoltre al risarcimento degli eventuali danni;
- a non cedere né sub concedere, anche parzialmente, il bene oggetto di concessione;
- a tenere indenne la Concedente dalle spese necessarie per le opere di sistemazione delle aree pubbliche specificamente coinvolte dagli interventi di installazione e manutenzione e di ripristinare a regola d'arte le aree medesime nei tempi stabiliti;
- a consentire, in ogni momento l'accesso e/o il transito, per le opportune operazioni di vigilanza, al personale del Genio Civile ed ai mezzi addetti al servizio di piena e di polizia idraulica;
- a ripristinare, a proprie spese i luoghi alla scadenza della concessione per decorrenza del termine di durata sotto indicato e in caso di revoca o rinuncia, fatta salva la facoltà della Concedente di acquisire le opere al demanio, senza oneri per l'Amministrazione;

Il Concessionario inoltre:

- rimane il solo ed unico responsabile agli effetti del risarcimento di tutti i danni che fossero arrecati alla proprietà privata, a cose o persone per effetto di quanto autorizzato e comunque tenendo indenne la Regione Toscana da qualsiasi responsabilità, anche giudiziale, per eventuali danni, reclami o molestie che potessero derivare dai lavori in oggetto;
- è obbligato, ai sensi dell'art. 2 del R.D. n.523/1904 ad eseguire a proprie spese e non appena ricevutane intimazione, tutte quelle varianti e modifiche, compresa anche l'eventuale demolizione delle opere stesse e la messa in pristino dello stato dei luoghi, che, a giudizio insindacabile dell'Autorità idraulica, si rendessero necessarie per garantire il buon regime idraulico o in seguito all'accertamento di effetti dannosi delle opere stesse o per le variate condizioni del corso d'acqua o per ogni altro pubblico interesse che potesse sopravvenire
- dovrà provvedere inoltre a ripristinare tempestivamente qualsiasi danno o guasto causato alle opere idrauliche ed al corso d'acqua in generale per effetto della presente autorizzazione, in conformità alle prescrizioni che saranno impartite dalla competente autorità idraulica;
- è tenuto alla osservanza delle disposizioni del R.D. 25/07/1904 n. 523 sulle opere idrauliche, nonché delle prescrizioni legislative e regolamentari vigenti, quali quelle concernenti la tutela delle acque pubbliche, dell'agricoltura, della fauna ittica, dell'industria, dell'igiene e della pubblica incolumità;

DATO ATTO che l'inadempimento da parte del Concessionario degli obblighi previsti dal presente Decreto di concessione, costituisce causa di decadenza, che si verifica anche nei casi di.

- a) violazione delle disposizioni e prescrizioni contenute in disposizioni legislative, regolamentari;
- b) violazione del divieto di cessione della concessione e di sub-concessione anche parziale dell'immobile;
- c) esecuzione dei lavori in difformità del progetto autorizzato. Prima di dichiarare la decadenza con apposito decreto, la Concedente comunicherà un termine non inferiore a 30 giorni entro il quale il Concessionario potrà presentare le proprie deduzioni;

RICORDATO che:

- al Concessionario dichiarato decaduto non spetterà alcun rimborso per le opere realizzate e per le spese sostenute;
- fatte salve le eventuali sanzioni di cui all'art. 9 della L.R. 80/2015, il Concessionario decaduto è soggetto all'obbligo di rilascio dell'immobile e al ripristino dei luoghi;
- nel caso di mancato rilascio è eseguito lo sfratto in via amministrativa;
- per quanto non espressamente previsto dal presente Decreto di Concessione si applicano le vigenti disposizioni, di legge e di regolamento, statali e regionali, ed in particolare il codice civile, la normativa concernente il buon regime delle acque, nonché l'igiene e la sicurezza pubblica, l'edilizia e l'urbanistica vigenti nel territorio dove i beni sono ubicati;

DATO ATTO che il Concedente potrà disporre, mediante atto amministrativo, la revoca della presente concessione in qualunque momento, con effetto immediato, qualora intervengano ragioni di regimazione idraulica del corso d'acqua interessato o che l'opera stessa sia in seguito giudicata incompatibile per il buon regime idraulico del corso d'acqua interessato o ragioni di pubblica utilità o per qualsiasi ragione di pubblico interesse;

RILEVATO che l'inosservanza delle condizioni e prescrizioni cui è vincolato il presente provvedimento, al pari dell'inosservanza delle norme contenute nel Capo VII del R.D. 523/1904, comporterà denuncia all'Autorità Giudiziaria ai sensi dell'art. 374 della L. 2248/1865 allegato F;

DATO ATTO che il presente decreto è sostanzialmente conforme allo schema approvato con Decreto del Direttore n. 463 del 12/02/2016;

DATO ATTO che l'imposta di bollo relativa al presente atto è stata assolta dal richiedente con marca cartacea n. 01191690086934 del 12/12/2022.

DATO ATTO infine che il canone (pari a € 257,00) e l'imposta regionale ai sensi dell'art. 1 della L.R. 2/1971 (pari a € 128,50) riferiti all'anno 2023 saranno oggetto di specifica richiesta da parte del Settore Politiche Fiscali e Riscossione della Regione Toscana entro il 31 Dicembre 2023.

Tutto ciò premesso e considerato

DECRETA

1. di riconoscere i richiedenti Palumbo Roberta e Favatà Andrea, i cui dati anagrafici sono riportati nell'allegato A parte integrante e sostanziale del presente atto, titolari a tutti gli effetti di legge della concessione demaniale, rilasciata con Atto Dirigenziale n. 989 del 13/03/2015, per l'occupazione del demanio idrico con:
 - opera 14087 - porzione di alveo del T. Verminiccia o Borro di Rimaggio (3) (Id. MV25407) nei pressi della p.lla 75 al F. 112 del Catasto del Comune di Vicchio (FI), località Verminiccia, occupata con manufatto di scarico per acque reflue domestiche;
2. di stabilire che la concessione ha durata di anni 9 (nove) dalla data del presente atto secondo le prescrizioni generali previste in premessa e che il canone di concessione è pari a € 257,00 (duecentocinquantesette/00), secondo quanto riportato al p.to 6.2 dell'Allegato A della D.G.R. 888/17, soggetto ad aggiornamento e modifica in ragione delle disposizioni emanate dalla Regione Toscana, da pagarsi entro il 31 Dicembre dell'anno di riferimento, sino alla scadenza della presente concessione anche se il concessionario non voglia o non possa fare uso in tutto o in parte della concessione;
3. di dare atto che il subentro nella concessione ed il rinnovo della stessa decorrono dalla data del presente decreto;
4. di non procedere alla registrazione fiscale del presente provvedimento, considerato che l'ammontare dell'imposta proporzionale dovuta per l'intera durata della concessione risulta inferiore alla misura di Euro 200,00, ai sensi dell'art. 2, parte II della Tariffa del D.P.R. 131/1986. Resta ferma comunque la possibilità da parte del concessionario, in caso d'uso, ai sensi del suddetto articolo, provvedere alla sua registrazione;
5. di dare atto che il presente provvedimento è rilasciato ai soli fini di tutela delle opere idrauliche e del buon regime delle acque pubbliche, giusto l'art. 2 del R.D. 523/1904, e pertanto fa salvi e impregiudicati i diritti di terzi;
6. di partecipare per via telematica il presente provvedimento ai richiedenti;

Avverso il presente provvedimento è ammesso ricorso davanti all'autorità giudiziaria competente nei termini di legge.

IL DIRIGENTE

Allegati n. 1

A

Anagrafica richiedente

ace362fd3ca2fc2751de9efea7bdf0c9a186f2db98060a6bc2bb43f055c9e14



REGIONE TOSCANA

DIREZIONE DIFESA DEL SUOLO E PROTEZIONE CIVILE

SETTORE GENIO CIVILE VALDARNO SUPERIORE

Responsabile di settore Gennarino COSTABILE

Incarico: DECR. DIRIG. CENTRO DIREZIONALE n. 8656 del 21-05-2021

Decreto non soggetto a controllo ai sensi della D.G.R. n. 553/2016

Numero adozione: 5040 - Data adozione: 15/03/2023

Oggetto: R.D. 1755/33 - Regolamento D.P.G.R. n. 61/r del 16/08/2016 e s.m.i. - Domanda di variante sostanziale alla concessione di derivazione di acque sotterranee pubbliche nel Comune di Bucine (AR), loc. Montebenichi, per uso agricolo. Procedimento/Pratica SiDIT n. 4652/2022-2736/2020 (Codice locale n. CSA2011_00031). Approvazione del disciplinare di concessione.

Il presente atto è pubblicato integralmente sul BURT ai sensi degli articoli 4, 5 e 5 bis della l.r. 23/2007 e sulla banca dati degli atti amministrativi della Giunta regionale ai sensi dell'art.18 della l.r. 23/2007. E' escluso dalla pubblicazione l'allegato A nel rispetto dei limiti alla trasparenza posti dalla normativa statale.

Data certificazione e pubblicazione in banca dati ai sensi L.R. 23/2007 e ss.mm.: 16/03/2023

Documento informatico firmato digitalmente ai sensi del testo unico D.P.R. 28 dicembre 2000,n. 445, del D.Lgs. 7 marzo 2005, n. 82 e norme collegate, il quale sostituisce il testo cartaceo e la firma autografa.

Numero interno di proposta: 2023AD005667

IL DIRIGENTE

VISTO il R.D. 11 dicembre 1933 n. 1775 "Testo unico delle disposizioni sulle acque e impianti elettrici";

VISTA la L. 7 agosto 1990 n. 241 e ss. mm.ii.;

VISTO il D.Lgs 31 marzo 1998 n. 112 "Conferimento di funzioni e compiti amministrativi dello Stato alle regioni ed agli enti locali", in attuazione del capo I della legge 15 marzo 1997, n. 59;

VISTA la Deliberazione del Consiglio della Regione Toscana 25 gennaio 2005 n. 6 "Approvazione del piano di tutela delle acque";

VISTO il D.Lgs. 3 aprile 2006 n. 152 "Norme in materia ambientale";

VISTA la L.R. 3 marzo 2015 n. 22 "Riordino delle funzioni provinciali e attuazione della legge 7 aprile 2014 n. 56";

VISTA la L.R. 28 dicembre 2015 n. 80 "Norme in materia di difesa del suolo, tutela delle risorse idriche e tutela della costa e degli abitati costieri";

VISTI i regolamenti della Regione Toscana:

- 21 aprile 2015, n. 51/R "Regolamento di attuazione dell'articolo 11, comma 1, lettere e) ed f) della legge regionale 28 dicembre 2015 n. 80. Disciplina degli obblighi di misurazione delle portate e dei volumi dei prelievi e delle restituzioni di acqua pubblica e delle modalità di trasmissione dei risultati delle misurazioni";

- 16 agosto 2016, n. 61/R "Regolamento di attuazione dell'articolo 11, commi 1 e 2, della legge regionale 28 dicembre 2015 n. 80 (Norme in materia di difesa del suolo, tutela delle risorse idriche e tutela della costa e degli abitati costieri) recante disposizioni per l'utilizzo razionale della risorsa idrica e per la disciplina dei procedimenti di rilascio dei titoli concessori e autorizzatori per l'uso di acqua. Modifiche al D.P.G.R. 51/R/2015";

VISTA la delibera della Giunta regionale 21/01/2019 n. 58, pubblicata nel Burt il 30/01/2019, recante "Indirizzi di prima applicazione per la valutazione ambientale ex ante delle derivazioni idriche e l'individuazione del deflusso ecologico in relazione agli obiettivi di qualità ambientale definiti dai Piani di gestione delle Acque delle autorità di Distretto Idrografico ricadenti nel territorio della Regione Toscana";

VISTE le delibere della Giunta Regionale del 1 ottobre 2018 n. 1068 "Delibera di determinazione dei canoni sulle utilizzazioni delle acque per l'annualità 2018" e del 2 novembre 2022 n. 1219 "Aggiornamento dei canoni e degli indennizzi del demanio idrico al tasso di inflazione programmata per l'annualità 2022";

CONSIDERATO che con domanda in data 23/10/2019 al numero protocollo 394967 la richiedente Villa La Selva Di Carpini Guia con sede in Comune di Bucine (AR), C.F. 01808500563, ha richiesto l'autorizzazione alla ricerca di acque sotterranee con contestuale richiesta di variante sostanziale alla concessione rilasciata dalla Provincia di Arezzo con Determinazione Dirigenziale n. 269/DS del 04/06/2015, per la captazione di acque pubbliche tramite la perforazione di un ulteriore pozzo rispetto a quello già esistente (catastralmente individuato alla particella n. 172 del foglio n. 106), per uso agricolo, da realizzarsi nel territorio del Comune di Bucine (AR), loc. Montebenichi, nel terreno individuato al N.C.T dalla particella n. 56 del foglio n. 106;

RICHIAMATO il Decreto Dirigenziale n. 1353 del 04/02/2020 della Regione Toscana con il quale è stata autorizzata ai sensi dell'art. 95 del R.D.1775/1933 la ricerca di acque sotterranee per la perforazione di un nuovo pozzo da realizzarsi nel territorio del Comune di Bucine (AR), loc. Montebenichi, nel terreno individuato al N.C.T dalla particella n. 56 del foglio n. 106;

VISTA la relazione di fine lavori a firma della Dott.ssa Signorini Teresa acquisita dalla Regione Toscana con prot. 266036 del 04/07/2022;

VISTI gli esiti dell'istruttoria svolta dall'Ufficio e le caratteristiche della derivazione che possono essere così sintetizzate:

- la quantità di acqua da derivare, sulla quale è calcolato il canone di concessione, è fissata in misura della portata media di 0,063 l/s, per un fabbisogno di 2.000 metri cubi annui, destinati ad uso agricolo;

CONSIDERATO CHE la richiedente ha versato in data la somma di € 78,77 (*euro settantotto virgola settantasette centesimi*) tramite bonifico su C/C bancario IBAN IT41 X 07601 02800 001031581018 intestato a Regione Toscana, a titolo di cauzione a garanzia del pagamento del canone di concessione di derivazione d'acqua pubblica ai sensi dell'art. 60 della D.P.G.R. 61/R/2016 e della D.G.R.T. n. 1068/2018 e degli obblighi assunti con il disciplinare di concessione, somma che sarà restituita alla scadenza della concessione senza rinnovo;

DATO ATTO CHE la richiedente Villa La Selva Di Carpini Guia nella persona della titolare Sig.ra Carpini Guia ha sottoscritto in data 06/03/2023 mediante apposizione di firma digitale il Disciplinare conservato agli atti e allegato al presente decreto per farne parte integrante e sostanziale (allegato A), contenente gli obblighi e le condizioni cui è vincolata la concessione di acque pubbliche di cui all'oggetto;

RITENUTA l'istanza presentata meritevole di approvazione;

DATO ATTO che il responsabile del procedimento amministrativo, ai sensi della Legge 241/1990 e s.m.i., è il titolare di posizione organizzativa "Procedure tecnico autorizzative in materia di acque", Ing. Carmelo Cacciatore;

DATO ATTO CHE l'imposta di bollo relativa al presente atto è stata regolarmente assolta;

Tutto ciò premesso e considerato

DECRETA

1. di rilasciare, entro i limiti di disponibilità dell'acqua e fatti salvi i diritti di terzi, alla impresa individuale Villa La Selva Di Carpini Guia con sede in Comune di Bucine (AR), C.F. 01808500563, la concessione di derivazione di acqua sotterranea tramite due pozzi ubicati in Comune di Bucine, loc. Montebenichi, catastalmente individuati al foglio n. 106, particella n. 172 (pozzo esistente) e al foglio n. 106 particella n. 56 (nuovo pozzo), per uso agricolo, per una portata media complessiva da entrambe le opere di captazione di 0,063 l/s di acqua sulla base della quale sarà calcolato il canone di concessione;
2. di stabilire la durata della concessione in anni 15 con decorrenza dalla data del presente atto;
3. di approvare il Disciplinare sottoscritto in data 06/03/2023 conservato agli atti dell'ufficio scrivente e allegato al presente decreto per farne parte integrante e sostanziale (allegato A), contenente gli obblighi e le condizioni cui è vincolata la concessione di acque pubbliche di cui all'oggetto;
4. di dichiarare che gli obblighi derivanti dalla presente concessione sono regolati come stabilito nel Disciplinare di Concessione richiamato e approvato al precedente punto 3;
5. di dichiarare che ai sensi delle D.G.R. n. 1068/2018 e n. 1219/2022, il canone annuo è stabilito nella misura di € 78,77 (*euro settantotto virgola settantasette centesimi*);
6. di dichiarare che la Regione Toscana resta sollevata da ogni onere e responsabilità in dipendenza dell'attingimento, inclusi gli eventuali danni verso terzi e qualsiasi altro danno si possa verificare, durante l'esercizio della derivazione, alle persone ed alla proprietà pubblica e privata, che saranno in ogni caso posti a carico del Concessionario;
7. di trasmettere il presente provvedimento al Concessionario e al Comune di Bucine.

Avverso il presente provvedimento è ammesso ricorso nei confronti dell'autorità giudiziaria

competente nei termini di legge.

IL DIRIGENTE

Allegati n. 1

A

Disciplinare di concessione

9bba1b3b418c557741eef675011cea1358d2e3984e44bae7418410a382ef8e77



REGIONE TOSCANA

DIREZIONE DIFESA DEL SUOLO E PROTEZIONE CIVILE

SETTORE GENIO CIVILE TOSCANA SUD

Responsabile di settore Renzo RICCIARDI

Incarico: DECR. DIRIG. CENTRO DIREZIONALE n. 8656 del 21-05-2021

Decreto non soggetto a controllo ai sensi della D.G.R. n. 553/2016

Numero adozione: 5052 - Data adozione: 15/03/2023

Oggetto: Pratica SiDIT n. 373/2023 (Proc. n. 573/2023) - Concessione per uno scarico di acque reflue domestiche (tip. 6.2) nel fosso all'Ebreo (TS45311) e per uno scarico di acque meteoriche (tip. 6.1) in un corso d'acqua privo di denominazione (TS45273), in località Cerrosughero nel comune di Campagnatico (GR). Concessionario: Centro Commerciale Sa.Ma. S.R.L.

Il presente atto è pubblicato integralmente sul BURT ai sensi degli articoli 4, 5 e 5 bis della l.r. 23/2007 e sulla banca dati degli atti amministrativi della Giunta regionale ai sensi dell'art.18 della l.r. 23/2007.

Data certificazione e pubblicazione in banca dati ai sensi L.R. 23/2007 e ss.mm.: 16/03/2023

Documento informatico firmato digitalmente ai sensi del testo unico D.P.R. 28 dicembre 2000, n. 445, del D.Lgs. 7 marzo 2005, n. 82 e norme collegate, il quale sostituisce il testo cartaceo e la firma autografa.

Numero interno di proposta: 2023AD005730

IL DIRIGENTE

VISTI gli artt. 93, 95, 97 e 98 del R.D. 523/1904 “Testo unico delle disposizioni di legge intorno alle opere idrauliche delle diverse categorie”;

VISTO l'art. 1, comma 1, della L.R. n. 2/1971, che ha istituito l'imposta regionale sulle concessioni statali per l'occupazione e l'uso dei beni del demanio e del patrimonio indisponibile dello Stato, situati nell'ambito della Regione, attualmente commisurata al 50% del canone di concessione dei beni del demanio idrico e delle relative aree, il cui versamento deve essere effettuato, ai sensi dall'art. 2 della L.R. n. 2/1971, entro il 31 dicembre dell'anno in cui deve essere versato il canone di concessione;

VISTA la Legge 241/1990 e ss.mm.ii., “Nuove norme in materia di procedimento amministrativo e di diritto di accesso ai documenti amministrativi”;

VISTA la L. 37/1994 “Norme per la tutela ambientale delle aree demaniali dei fiumi, torrenti, laghi e altre acque pubbliche”;

VISTO il D.Lgs. n. 112 del 31/03/1998 "Conferimento di funzioni e compiti amministrativi dello Stato alle regioni ed agli enti locali, in attuazione del capo I della legge 15 marzo 1997, n. 59”;

VISTA la L.R. 23 luglio 2009 n. 40 “Norme sul procedimento amministrativo, per la semplificazione e la trasparenza dell'attività amministrativa”;

VISTA la L.R. 79/2012 “Nuova disciplina in materia di consorzi di bonifica. Modifiche alla L.R. 69/2008 e alla L.R. 91/1998. Abrogazione della L.R. 34/1994”;

VISTA la D.C.R.T. n. 57 del 11/06/2013 “Individuazione del reticolo idrografico e di gestione ai sensi dell'articolo 22, comma 1, lettera e), della legge regionale 27 dicembre 2012, n. 79 (Nuova disciplina in materia di consorzi di bonifica. Modifiche alla l.r. 69/2008 e alla l.r. 91/1998. Abrogazione della l.r. 34/1994)”;

VISTA la L.R. 22/2015 “Riordino delle funzioni provinciali e attuazione della legge 7 aprile 2014, n. 56” che dispone in ordine al trasferimento alla Regione Toscana della gestione del demanio idrico e dell'introito dei relativi proventi;

VISTA la L.R. 19 marzo 2015, n. 30 “Norme per la conservazione e la valorizzazione del patrimonio naturalistico-ambientale regionale. Modifiche alla l.r. 24/1994, alla l.r. 65/1997, alla l.r. 24/2000 ed alla l.r. 10/2010”;

VISTA la L.R. 80/2015 "Norme in materia di difesa del suolo, tutela delle risorse idriche e tutela della costa e degli abitati costieri", ed in particolare l'art. 2, lett. i);

VISTO il Decreto Dirigenziale n. 463 del 12/02/2016 con il quale si approva lo schema del decreto di concessione delle aree demaniali;

VISTO il Decreto del Presidente della Giunta Regionale Toscana n. 60/R del 12/08/2016 “Regolamento in attuazione dell'art. 5 della LR 80/2015, recante disciplina per il rilascio delle concessioni per l'utilizzo del demanio idrico e criteri per la determinazione dei canoni.”, d'ora in avanti “Regolamento”;

VISTA la D.G.R.T. n. 888 del 07/08/2017 e ss.mm.ii., avente ad oggetto “Determinazione dei canoni per l'uso del Demanio Idrico – revoca della D.G.R.T. n.1138 del 15/11/2016” con cui sono

stati rideterminati sia i canoni da applicare alla varie tipologie di concessioni per l'utilizzo delle aree demaniali, sia i nuovi importi per quanto concerne gli oneri istruttori oltre alle modalità di pagamento e riscossione;

VISTA la Delibera della Giunta Regionale n. 1414 del 17/12/2018, con la quale si introducono alcune modifiche nell'applicazione dei canoni di specifiche occupazioni demaniali e si confermano per il resto, i canoni per l'uso del demanio idrico fissati dalla precedente DGRT 888/2017;

VISTA la L.R. 41/2018 "Disposizioni in materia di rischio di alluvioni e di tutela dei corsi d'acqua in attuazione del decreto legislativo 23 febbraio 2010, n. 49 (Attuazione della direttiva 2007/60/CE relativa alla valutazione e alla gestione dei rischi di alluvioni). Modifiche alla l.r. 80/2015 e alla l.r. 65/2014";

VISTO il Decreto del Presidente della Giunta Regionale 25 luglio 2018, n. 42/R "Regolamento per lo svolgimento delle attività di polizia idraulica, polizia delle acque, e servizio di piena, in attuazione dell'articolo 5 della legge regionale 28 dicembre 2015, n. 80 (Norme in materia di difesa del suolo, tutela delle risorse idrica e tutela della costa e degli abitati costieri)";

VISTA la deliberazione del Consiglio Regionale del 6 dicembre 2022 "Modifiche al reticolo idrografico e di gestione di cui alla legge regionale 27 dicembre 2012 n. 79, approvato con deliberazione del Consiglio regionale 28 luglio 2021, n. 81";

VISTA la delibera della giunta regionale n. 1555 del 27/12/2022 "Aggiornamento dei canoni per l'uso del demanio idrico ai sensi della l.r. n. 80/2015 e del d.p.g.r. n. 60/R/2016";

VISTA l'istanza di concessione presentata da Centro Commerciale Sa.Ma. S.R.L. avente sede legale in Campagnatico (GR), località Cerrosughero Snc, C.F. 00082190539, acquisita agli atti di questo Settore con prot. n. 42012 del 25/01/2023, con la quale è stata trasmessa in allegato la documentazione progettuale costituita dai seguenti elaborati:

- Relazione tecnica;
- Tav. di progetto (planimetrie ubicative, corografia, piante, sezioni) Planimetria catastale (1:2.000);

DATO ATTO che il progetto, redatto dai tecnici Ing. Alberto Rabai e Ing. Alessandra Ugolini, prevede l'adeguamento di due scarichi, di cui uno di acque reflue domestiche (tip. 6.2) nel fosso all'Ebreo (TS45311) e uno di acque meteoriche (tip. 6.1) in un corso d'acqua privo di denominazione (TS45273), situati in località Cerrosughero nel comune di Campagnatico (GR), a servizio del Centro Commerciale Sa.Ma.S.R.L., come da elaborati tecnici allegati all'istanza;

VISTA l'integrazione all'istanza predetta, acquisita agli atti del settore in data 23/02/2023, prot. n. 95844, con la quale il tecnico incaricato dalla società richiedente comunica che le acque reflue scaricate nel fosso all'Ebreo sono reflue domestiche o alle stesse assimilabili ai sensi del d.p.g.r. 46/R/2008;

PRESO ATTO che la concessione richiesta comporta l'utilizzo del demanio idrico;

ACCERTATO che i corsi d'acqua sopraindicati, riportati nel Reticolo Idrografico e di Gestione del Territorio Toscano di cui alla L.R.T. 79/2012 - (C.T.R. tav. n. 319110), risultano acqua pubblica ai sensi del DCRT 57/2013 e ss.mm.ii.;

RICHIAMATO il contributo istruttorio trasmesso a questo Settore dal Consorzio di Bonifica 6 Toscana Sud, acquisito agli atti con prot. n. 75794 del 13/02/2023 (rif. prot. C6TS n. 823 del 13/02/2023), nel quale non vengono rilevati motivi ostativi ai fini della manutenzione del corso d'acqua;

RITENUTO che l'opera oggetto della presente concessione sia compatibile sotto il profilo idraulico, ai sensi dell'art. 3 della D.P.G.R. 42/R/2018 e degli artt. 93, 95, 97 e 98 del R.D. 523/1904;

VERIFICATO che per il rilascio della concessione che regolarizza l'utilizzazione del demanio idrico sopraindicata sussistono i presupposti di cui all'art. 40 del Regolamento che, nel caso di utilizzo di aree demaniali senza titolo concessorio, prevede il pagamento di un indennizzo, per ciascun anno di occupazione senza titolo, pari all'importo del canone determinato ai sensi dell'articolo 35;

DATO ATTO che nell'elaborato cartografico allegato al presente decreto sotto la lettera "A", quale parte integrante e sostanziale, sono individuati distintamente gli attraversamenti dei corsi d'acqua sopraindicati, oggetto della presente concessione;

CONSIDERATO che, la concessione di cui trattasi è rilasciata senza procedura di assegnazione in concorrenza, in quanto rientra in uno dei casi previsti dall'art. 13 del Regolamento;

RITENUTO che, ai sensi dell'art. 24, comma 6 del Regolamento, la concessione possa essere accordata senza il disciplinare, dando atto che il presente decreto contiene gli elementi essenziali e le clausole che regolano il rapporto giuridico tra amministrazione concedente e concessionario;

VISTA la nota di richiesta di adempimenti preliminari al rilascio della concessione, trasmessa al richiedente con prot. n. 392718 del 14/10/2022;

DATO ATTO che, ai fini dell'uso previsto, dell'esercizio delle attività, il Concessionario è tenuto a munirsi di tutti i titoli abilitativi, autorizzativi e degli atti di assenso, comunque denominati, previsti dalle leggi vigenti;

DATO ATTO che, ai sensi dell'art. 22 del Regolamento, il Concessionario si obbliga a:

- a) assumere la custodia dell'area demaniale in concessione, oltre che delle opere realizzate, mantenendole in buono stato, preservandole dal pericolo di distruzione o danneggiamento, salvaguardandole da intrusioni e manomissioni da parte di soggetti non autorizzati, a propria cura e spese;
- b) consentire l'accesso al personale di vigilanza incaricato dalla Concedente, che potrà in ogni momento effettuare verifiche per accertare lo stato di manutenzione dell'area e impartire l'ordine di effettuare gli interventi eventualmente necessari, ad insindacabile giudizio della Concedente, per garantire il buon regime delle acque; consentire, inoltre, l'accesso al personale del consorzio di bonifica di riferimento per espletare le attività manutentive di competenza;
- c) sollevare fin d'ora la Concedente e il consorzio di bonifica competente da ogni onere e responsabilità per qualsiasi danno derivante alle persone ed alla proprietà pubblica e privata a seguito di inadeguata manutenzione o di inadeguata custodia del bene demaniale in concessione, assumendosi gli oneri del risarcimento;
- d) rispettare le leggi ed i regolamenti ed ordinamenti di polizia urbana e di pubblica sicurezza, nonché la normativa in materia di polizia delle acque contenuta nel R.D. 523/1904 e nel R.D. 1775/1933, tenendo indenne la Regione da ogni conseguenza determinata dalla inosservanza di essi;
- e) non mutare la destinazione del bene in concessione, né apportarvi aggiunte, innovazioni o altro senza la preventiva autorizzazione della Concedente, prendendo atto che tutte le opere addizionali e di miglioria autorizzate resteranno acquisite al demanio senza che il Concessionario possa avere diritto a rimborsi o indennizzi, e che qualora il Concessionario esegua le predette opere senza autorizzazione sarà tenuto alla rimessa in pristino, a propria cura e spese, salvo che la Concedente non ritenga di mantenerle senza alcun onere a proprio carico; sarà tenuto inoltre al risarcimento degli eventuali danni;
- f) assumersi gli oneri di qualsiasi natura gravanti sul bene, ivi compresi gli oneri tributari;

- g) non cedere né sub concedere, neppure parzialmente, il bene oggetto di concessione;
- h) assumere gli oneri di manutenzione ordinaria e straordinaria dei beni e delle aree demaniali interessate, nonché delle opere e degli impianti ivi presenti.

Inoltre il Concessionario:

- si obbliga a porre in essere, a propria cura e spese, tutte le misure necessarie a garantire la stabilità nel tempo dei manufatti, anche in dipendenza del mutevole regime del corso d'acqua, previo ottenimento dell'autorizzazione dell'amministrazione Concedente, dichiarando fin d'ora di non aver nulla a pretendere per qualsiasi danno eventualmente occorso alle opere oggetto di concessione ed agli utilizzatori, per effetto delle piene e dei fenomeni di dinamica fluviale;
- rimane il solo ed unico responsabile agli effetti del risarcimento di tutti i danni che fossero arrecati alla proprietà privata, a cose o persone per effetto di quanto autorizzato/concesso e comunque tenendo indenne la Regione Toscana da qualsiasi responsabilità, anche giudiziale, per eventuali danni, reclami o molestie che potessero derivare dai lavori e dall'uso delle opere;
- dovrà provvedere inoltre a ripristinare tempestivamente qualsiasi danno o guasto causato alle opere idrauliche ed al corso d'acqua in generale per effetto del presente atto, in conformità alle prescrizioni che saranno impartite dalla competente autorità idraulica;
- è obbligato, ai sensi dell'art. 2 del R.D. n. 523/1904, ad eseguire a proprie spese e non appena ricevute intimazione, tutte quelle varianti e modifiche, compresa anche l'eventuale demolizione delle opere stesse e la messa in pristino dello stato dei luoghi, che, a giudizio insindacabile dell'Autorità idraulica, si rendessero necessarie per garantire il buon regime idraulico o in seguito all'accertamento di effetti dannosi delle opere stesse o per le variate condizioni del corso d'acqua o per ogni altro pubblico interesse che potesse sopravvenire;
- dovrà farsi carico di ogni atto ed onere necessario per procedere all'eventuale occupazione e/o interferenza con i terreni e le proprietà private e/o pubbliche limitrofe;

DATO ATTO che nella realizzazione delle opere dovranno essere osservate le prescrizioni tecniche e generali, che vengono di seguito specificate:

PRESCRIZIONI TECNICHE:

- durante l'esecuzione dei lavori non dovrà essere mai impedito o ostacolato il regolare deflusso delle acque né essere mai ridotta l'efficienza idraulica delle opere di difesa presenti nel tratto del corso d'acqua interessato dai lavori;
- durante l'esecuzione dei lavori dovranno essere messi in atto tutti gli accorgimenti e le precauzioni necessarie affinché l'interferenza con la dinamica fluviale non determini aggravio di rischio idraulico ed in generale pericolo per l'incolumità delle persone e danni ai beni pubblici e privati;
- tutte le opere provvisorie occorrenti per l'esecuzione dei lavori dovranno ingombrare il meno possibile l'alveo del corso d'acqua ed in ogni caso dovranno essere rimosse a lavori ultimati e comunque prima del sopraggiungere delle piene;
- tutti i lavori dovranno essere eseguiti a perfetta regola d'arte secondo le normative, le specifiche e le linee guida esistenti per i materiali da costruzione e le modalità realizzative. Le opere finite dovranno risultare conformi ai disegni allegati all'istanza;
- al termine di ogni giornata lavorativa eventuali materiali di risulta, detriti ed opere provvisorie, dovranno essere allontanati dal cantiere che interessa le pertinenze fluviali;
- i lavori che in qualsiasi modo interesseranno l'alveo del corso d'acqua dovranno essere eseguiti in condizioni meteorologiche favorevoli, mentre in condizioni di meteo avverse, in particolare con codice allerta arancione o rosso del Centro Funzionale Regionale – www.cfr.toscana.it, dovranno essere interrotti per tutta la durata dell'avviso;
- i lavori dovranno essere svolti in conformità alle disposizioni per la salvaguardia dell'ittiofauna contenute nel Piano Ittico Provinciale e dovranno essere adottati tutti gli accorgimenti necessari al fine di evitare intorbidamenti che possano arrecare danno alla fauna ittica;
- prescrizioni su eventuali interventi di taglio di alberature:
 - gli interventi siano effettuati nel rispetto del R.D. 523/1904, con particolare riferimento all'art. 96 lett. "c";

- siano richiesti eventuali pareri/nulla osta a altri Organi competenti in materie ambientali e di taglio vegetazione e ne siano rispettate le possibili prescrizioni riportate;
- si prenda espressamente atto di quanto riportato nella seguente normativa vigente:
 - Delibera del Consiglio Regionale della Toscana n. 155 del 20/05/1997, art. 4;
 - L.R. 39/2000 “*Legge forestale della Toscana*” e ss.mm.ii;
 - L.R. 30/2015 “*Norme per la conservazione e la valorizzazione del patrimonio naturalistico-ambientale regionale. Modifiche alla l.r. 24/1994, alla l.r. 65/1997, alla l.r. 24/2000 ed alla l.r. 10/2010.*”;
 - D.P.G.R. 48/R/2003 “*Regolamento Forestale*”;
- al termine dei lavori dovrà essere ripristinato lo stato dei luoghi interessato dal cantiere e da occupazioni temporanee, comprensivo di tutte quelle aree che hanno visto il passaggio dei mezzi sia lungo le rive degli alvei che sulle viabilità di accesso;
- la Società richiedente è tenuta ad intervenire anche successivamente al completamento delle opere qualora per effetto di assestamento, di dilavamento e/o erosione si manifestassero avvallamenti, cedimenti e fessurazioni nell’area interessata dall’intervento;
- in caso di terreno bagnato è vietato il transito per mezzi pesanti su argini, sponde e relative pertinenze;
- le caratteristiche delle acque di scarico devono rientrare nei parametri dettati dalla vigente normativa in materia igienico-sanitaria;
- sarà cura della Società richiedente provvedere periodicamente alle verifiche e alle manutenzioni, nonché a mettere in atto gli eventuali accorgimenti tecnici e pratici necessari per garantire le condizioni di corretto funzionamento delle opere di scarico e prevenire fenomeni di impedimento o rigurgito degli scarichi stessi.

PRESCRIZIONI GENERALI:

- la presente autorizzazione riguarda esclusivamente l’esecuzione delle opere indicate in premessa, per cui ogni variazione od ogni ulteriore opera o attività non indicata negli elaborati progettuali inoltrati, od altro comunque non previsto, dovrà essere sottoposto ad ulteriore esame di questo Settore per la nuova eventuale autorizzazione prima della loro esecuzione;
- la presente autorizzazione ha validità di tre anni dalla data del rilascio, pena di decadenza del presente atto senza ulteriori comunicazioni da parte dello scrivente ufficio; la stessa può essere rinnovata una sola volta, per un periodo massimo di tre anni, su richiesta dell’interessato da presentare almeno 30 giorni prima della scadenza;
- le opere saranno eseguite a totale cura e spese del richiedente;
- il richiedente è tenuto a comunicare tempestivamente a questo Genio Civile e al Consorzio 6 Toscana Sud, la data di inizio dei lavori e comunicare il nominativo del tecnico responsabile dei lavori / direzione lavori, con relativo recapito telefonico e postale; inoltre entro 60 giorni dal termine dei lavori dovrà provvedere a comunicarne la data e trasmettere contestualmente anche l’attestazione dalla quale risulti che le opere o gli interventi siano stati realizzati ed ultimati in conformità al progetto ed eventuali varianti autorizzate e nel rispetto delle condizioni espresse nel presente provvedimento autorizzativo;

DATO ATTO che la concessione demaniale, decorrente dalla data di adozione del presente decreto, può essere rilasciata per la durata massima di nove anni, ai sensi di quanto stabilito dall’art. 5 del Regolamento;

CONSIDERATO che, come espressamente previsto all’art. 23 del Regolamento, alla cessazione della concessione, per decorrenza del termine di durata sopra indicato, rinuncia, revoca o decadenza, la concessione si risolve col conseguente obbligo per il Concessionario di ripristinare, a proprie spese, le aree e i luoghi occupati nel termine assegnato dall’Amministrazione concedente e che in caso contrario si farà luogo all’esecuzione d’ufficio in danno del Concessionario, salvo valutare, d’ufficio o su istanza del concessionario, l’acquisizione al demanio dei manufatti realizzati dal concessionario medesimo, qualora non derivi alcun onere per la Regione e senza che possa essere riconosciuto alcun compenso o indennizzo a favore del concessionario;

CONSIDERATO che, ai sensi dell'art. 25 del Regolamento, il rinnovo della concessione è ammissibile solo nei casi di cui all'art. 13, comma 1 lettere a), b), c) e g) e la concessione non è rinnovabile tacitamente alla scadenza, la domanda di rinnovo deve essere presentata, almeno trenta giorni prima della scadenza della concessione, ai sensi e con le modalità di cui all'art. 14 e fino al rilascio della nuova concessione e solo qualora abbia presentato domanda di rinnovo nel termine predetto il richiedente può continuare ad utilizzare l'area con le medesime modalità e condizioni della concessione in scadenza previo pagamento di un corrispettivo commisurato al canone, salvo conguaglio al rilascio della concessione;

CONSIDERATO che il canone demaniale annuale per uno scarico acque reflue domestiche (tip. 6.2) e per uno scarico acque meteoriche (tip. 6.1) ammonta complessivamente a € 369,00 (corrispondente all'importo di 257,00 per lo scarico di acque reflue domestiche e a € 112,00 per lo scarico di acque reflue meteoriche), determinato in base alle tariffe approvate dalla Giunta con la DGRT n. 888/2017 e ss.mm.ii., precisando che il predetto canone potrà essere aggiornato annualmente dalla Giunta Regionale sulla base del tasso di inflazione programmato per l'anno di riferimento;

CONSIDERATO che il canone dovrà essere corrisposto anche se il Concessionario non possa o non voglia fare uso in tutto o in parte della concessione e che in caso di rinuncia il pagamento del canone è dovuto fino e per tutta l'annualità in cui l'istanza è stata presentata;

RITENUTO di commisurare a una annualità del canone il deposito cauzionale di cui all'art. 31 del Regolamento, versato dal concessionario a garanzia del regolare pagamento del canone e/o a titolo di rimborso delle spese eventualmente sostenute da questa Amministrazione e da reintegrare fino alla suddetta misura nel caso di prelievi parziali di somme nel corso della concessione;

TENUTO CONTO che la concessione è rilasciata a titolo oneroso e temporaneo e che il soggetto richiedente, in ottemperanza agli adempimenti preliminari richiesti con la nota sopracitata:

- ha provveduto al versamento, a titolo di indennizzo per l'occupazione senza titolo del bene demaniale dal 2018 alla seconda mensilità del 2023, dell'importo complessivo di € 1.941,52 (comprensivo di interessi legali), determinato ai sensi della DGRT 888/2017 e ss.mm.ii.;
- ha provveduto al versamento del canone per l'anno 2023 per l'importo di € 307,50, corrispondente a 10/12 del canone annuo pari ad € 369,00;
- ha provveduto per l'anno 2023 al versamento dell'imposta regionale sulle concessioni demaniali per l'importo di € 153,75;
- ha provveduto al versamento di un deposito cauzionale di € 369,00, pari a una annualità del canone;
- ha assolto agli obblighi relativi all'imposta di bollo di € 16,00 ai sensi del D.P.R. 642/1972, come da documentazione conservata agli atti (attestazione pagamento F24, protocollo telematico n. B0103014307020323-00700001 del 02/03/2023);

RILEVATO che l'inosservanza delle condizioni e prescrizioni cui è vincolato il presente provvedimento, al pari dell'inosservanza delle norme contenute nel Capo VII del R.D. 523/1904, comporterà denuncia all'Autorità Giudiziaria ai sensi dell'art. 374 della L. 2248/1865, allegato F;

DATO ATTO che il presente decreto è sostanzialmente conforme allo schema approvato con Decreto del Direttore n. 463 del 12/02/2016, all. B;

DATO ATTO che, per quanto non espressamente previsto dal presente provvedimento, si applicano le disposizioni legislative e regolamentari, statali e regionali, vigenti in materia;

DATO ATTO che il Responsabile del procedimento, ai sensi della Legge 241/1990 e ss.mm.ii., è il Dirigente del Settore Genio Civile Toscana Sud;

Tutto ciò premesso e considerato

DECRETA

1. di rilasciare a Centro Commerciale Sa.Ma. S.R.L., avente sede legale in Campagnatico (GR) località Cerrosughero Snc, C.F. 00082190539, la concessione demaniale per uno scarico di acque reflue domestiche (tip. 6.2) nel fosso all'Ebreo (TS45311) e per uno scarico di acque meteoriche (tip. 6.1) in un corso d'acqua privo di denominazione (TS45273), situati in località Cerrosughero nel comune di Campagnatico (GR), così come rappresentato nell'elaborato cartografico facente parte integrante e sostanziale del presente decreto (allegato "A");
2. di dare atto che gli effetti della concessione decorrono dalla data del presente decreto e che la stessa avrà scadenza in data 28/02/2032, secondo le disposizioni e le clausole espresse in precedenza;
3. di autorizzare l'opera suddetta ai soli fini idraulici ai sensi e per gli effetti dell'art. 2, comma 1, lettera i) e lettera n) della L.R. 80/2015 e degli artt. 93, 95, 97 e 98 del R.D. 523/1904 così come sopra descritto e rappresentato negli elaborati indicati in premessa e agli atti del Settore;
4. di dare atto che l'autorizzazione ad eseguire i lavori di cui alla presente concessione ha validità di tre anni dalla data del rilascio, pena la decadenza senza necessità di ulteriori comunicazioni da parte dello scrivente ufficio;
5. di dare atto che il Concessionario, per effetto del presente provvedimento, risulta soggetto agli obblighi di cui all'art. 22 del Regolamento, alle prescrizioni generali e tecniche, nonché alle disposizioni in materia di rinnovo e cessazione della Concessione di cui agli articoli 23 e 25 del Regolamento, distintamente evidenziate in narrativa;
6. di dare atto che il presente provvedimento è rilasciato ai soli fini di tutela delle opere idrauliche e del buon regime delle acque pubbliche, giusto l'art. 2 del R.D. 523/1904, e pertanto fa salvi e impregiudicati i diritti di terzi. Il destinatario è tenuto a munirsi di tutti gli ulteriori titoli abilitativi e atti di assenso previsti dalle leggi vigenti;
7. di dare atto che il richiedente è a conoscenza che, ferme restando le vigenti disposizioni urbanistiche del Comune interessato, in assenza della presente concessione non possono iniziare i lavori;
8. di non procedere alla registrazione fiscale del presente provvedimento, considerato che l'ammontare dell'imposta proporzionale dovuta per l'intera durata della concessione risulta inferiore alla misura di Euro 200,00, ai sensi dell'art. 2, parte II della Tariffa del D.P.R. 131/1986. Resta ferma comunque la possibilità da parte del Concessionario, in caso d'uso, di provvedere alla sua registrazione;
9. di trasmettere per via telematica il presente provvedimento al Concessionario e al Tecnico incaricato.

Avverso il presente provvedimento è ammesso ricorso dinanzi all'Autorità Giudiziaria competente nei termini di legge.

Il Dirigente

Allegati n. 1

A

Cartografia

9c4bb00e090793debf0848d88bf0a88114f4042453a9193571e5dd77ff12f639

Allegato "A"

Pratica SiDIT n. 373/2023 (Proc. n. 573/2023) - Concessione per uno scarico di acque reflue domestiche (tip. 6.2) nel fosso all'Ebreo (TS45311) e per uno scarico di acque meteoriche (tip. 6.1) in un corso d'acqua privo di denominazione (TS45273), in località Cerrosughero nel comune di Campagnatico (GR). Concessionario: Centro Commerciale Sa.Ma. S.R.L.



MODALITÀ TECNICHE PER L'INVIO DEGLI ATTI DESTINATI ALLA PUBBLICAZIONE

Con l'entrata in vigore dal 1 gennaio 2008 della L.R. n. 23 del 23 aprile 2007 "Nuovo ordinamento del Bollettino Ufficiale della Regione Toscana e norme per la pubblicazione degli atti. Modifiche alla legge regionale 20 gennaio 1995, n. 9 (Disposizioni in materia di procedimento amministrativo e di accesso agli atti)", cambiano le tariffe e le modalità per l'invio degli atti destinati alla pubblicazione sul B.U.R.T.

Tutti gli Enti inserzionisti devono inviare i loro atti per la pubblicazione sul B.U.R.T. in formato esclusivamente digitale. Le modalità tecniche per l'invio elettronico degli atti destinati alla pubblicazione sono state stabilite con Decreto Dirigenziale n. 5615 del 12 novembre 2007. **L'invio elettronico avviene mediante interoperabilità dei sistemi di protocollo informatici (DPR 445/2000 artt. 14 e 55) nell'ambito della infrastruttura di Cooperazione Applicativa Regionale Toscana. Le richieste di pubblicazione firmate digitalmente (D.Lgs. 82/2005) devono obbligatoriamente contenere nell'oggetto ESCLUSIVAMENTE la dicitura "PUBBLICAZIONE BURT", hanno come allegato digitale l'atto di cui è richiesta la pubblicazione. Per gli enti ancora non dotati del protocollo elettronico, per i soggetti privati e le imprese la trasmissione elettronica deve avvenire esclusivamente tramite posta certificata (PEC) all'indirizzo regionetoscana@postacert.toscana.it**

Il materiale da pubblicare deve pervenire all'Ufficio del B.U.R.T. entro il mercoledì per poter essere pubblicato il mercoledì della settimana successiva.

Il costo della pubblicazione è a carico della Regione.

La pubblicazione degli atti di enti locali, altri enti pubblici o soggetti privati obbligatoria per previsione di legge o di regolamento è effettuata senza oneri per l'ente o il soggetto interessato.

I testi da pubblicare, trasmessi unitamente alla istanza di pubblicazione, devono possedere i seguenti requisiti formali:

SPECIFICHE TECNICHE PER L'INVIO DEGLI ATTI AL B.U.R.T

I documenti che dovranno pervenire ai fini della pubblicazione sul B.U.R.T. devono seguire i seguenti parametri

FORMATO

A4

Verticale

Times new roman

Corpo **10**

Interlinea esatta **13 pt**

Margini **3 cm** per lato

Il CONTENUTO del documento deve essere poi così composto

NOME ENTE

TIPOLOGIA ATTO (DELIBERAZIONE-DECRETO-DETERMINAZIONE-ORDINANZA- AVVISO ...)

NUMERO ATTO e DATA (se presenti)

OGGETTO dell'atto

TESTO dell'atto

FIRMA dell'atto in fondo allo stesso

NON DEVONO essere inseriti numeri di pagina e nessun tipo di pièdipagina

Per il documento che contiene allegato/allegati, è preferibile che gli stessi siano inseriti nello stesso file del documento in ordine progressivo (allegato 1, allegato 2...). In alternativa potranno essere inseriti in singoli file nominati con riferimento all'atto (<nomefile_atto>_Allegato1.pdf, <nomefile_atto>_Allegato2.pdf, ", ecc.)

ALLEGATI: FORMATO PAGINA A4 girato in verticale - MARGINI 3cm PER LATO

IL FILE FINALE (testo+allegati) deve essere redatto in **formato PDF/A**