

Regione  
Toscana

Repubblica Italiana



# BOLLETTINO UFFICIALE

## della Regione Toscana

PARTE SECONDA n. 25 del 21-06-2023

Supplemento n. 126

mercoledì, 21 giugno 2023

Firenze

Bollettino Ufficiale: piazza dell'Unità Italiana, 1 - 50123 Firenze

E-mail: [redazione@regione.toscana.it](mailto:redazione@regione.toscana.it)

Il Bollettino Ufficiale della Regione Toscana è pubblicato esclusivamente in forma digitale, la pubblicazione avviene di norma il mercoledì, o comunque ogni qualvolta se ne ravvisi la necessità, ed è diviso in tre parti separate.

**L'accesso alle edizioni del B.U.R.T., disponibili sul sito WEB della Regione Toscana, è libero, gratuito e senza limiti di tempo.**

Nella **Parte Prima** si pubblicano lo Statuto regionale, le leggi e i regolamenti della Regione, nonché gli eventuali testi coordinati, il P.R.S. e gli atti di programmazione degli Organi politici, atti degli Organi politici relativi all'interpretazione di norme giuridiche, atti relativi ai referendum, nonché atti della Corte Costituzionale e degli Organi giurisdizionali per gli atti normativi coinvolgenti la Regione Toscana, le ordinanze degli organi regionali.

Nella **Parte Seconda** si pubblicano gli atti della Regione, degli Enti Locali, di Enti pubblici o di altri Enti ed Organi la cui pubblicazione sia prevista in leggi e regolamenti dello Stato o della Regione, gli atti della Regione aventi carattere diffusivo generale, atti degli Organi di direzione amministrativa della Regione aventi carattere organizzativo generale.

Nella **Parte Terza** si pubblicano i bandi e gli avvisi di concorso, i bandi e gli avvisi per l'attribuzione di borse di studio, incarichi, contributi, sovvenzioni, benefici economici e finanziari e le relative graduatorie della Regione, degli Enti Locali e degli altri Enti pubblici, si pubblicano inoltre ai fini della loro massima conoscibilità, anche i bandi e gli avvisi disciplinati dalla legge regionale 13 luglio 2007, n. 38 (Norme in materia di contratti pubblici e relative disposizioni sulla sicurezza e regolarità del lavoro).

Ciascuna parte, comprende la stampa di Supplementi, abbinata all'edizione ordinaria di riferimento, per la pubblicazione di atti di particolare voluminosità e complessità, o in presenza di specifiche esigenze connesse alla tipologia degli atti.

# Sommario

<b>Sommario</b> .....	<b>2</b>
<b>SEZIONE I</b> .....	<b>11</b>
<b>GIUNTA REGIONALE</b>	
- Dirigenza-Decreti .....	12
Direzione Difesa del Suolo e Protezione Civile - Settore Genio Civile Toscana Sud	
DECRETO 8 giugno 2023, n. 12120 - certificato il 9 giugno 2023	
Pratica SiDIT n. 1734/2022 (Proc. n. 2840/2022) - Concessio-	
ne per dieci attraversamenti, con linea elettrica a MT (tip.1.2),	
di vari corsi d'acqua nelle località Ghirlanda e Prata nel comune	
di Massa Marittima (GR). Concessionario: e-distribuzione	
S.P.A.	
.....	12
Direzione Difesa del Suolo e Protezione Civile - Settore Genio Civile Valdarno	
Inferiore .....	
DECRETO 8 giugno 2023, n. 12135 - certificato il 9 giugno 2023	
R.D. n.1775 11/12/1933 - Pratica SIDIT 3418/2019 Procedi-	
mento 3453/2023 GCVI - Acque. Voltura della concessione	
di derivazione acque pubbliche sotterranee nel Comune di Ca-	
stelfranco di Sotto (PI) a seguito di cessione ramo di azienda.	
Richiedente: ENI SUSTAINABLE MOBILITY SPA.	
.....	23
Direzione Difesa del Suolo e Protezione Civile - Settore Genio Civile Valdarno	
Centrale .....	
DECRETO 7 giugno 2023, n. 12148 - certificato il 9 giugno 2023	
L.R. nr.80/2015, D.P.G.R. nr.60R/2016, Subentro alla conces-	
sione per realizzazione della copertura di tratto del corso d'ac-	
qua denominato rio dogana (BV2363), in loc. Castellare, in	
Comune di Pescia (PT)" (pratica SIDIT n. 3049/2022, proce-	
dimento SIDIT n. 4463/2022 ).	
.....	26
Direzione Difesa del Suolo e Protezione Civile - Settore Genio Civile Toscana Nord	
DECRETO 9 giugno 2023, n. 12189 - certificato il 9 giugno 2023	
R.D. n. 1775/33 - conclusione positiva della Conferenza di ser-	
vizi ex art.14 c.1, legge n.241/1990, in forma semplificata moda-	
lità asincrona, riguardante l'istanza di concessione derivazione	
acqua pubblica sotterranea da sorgente denominata Il Balzetto,	
ubicata in località Colle a Serra nel Comune di Bagni di Lucca	
(LU), pratica Sidit n. 3555/2022.	
.....	31

<p>DECRETO 9 giugno 2023, n. 12228 - certificato il 12 giugno 2023  R.D. n. 1775/33 - concessione derivazione acqua pubblica dal canale demaniale di Ripafratta nel Comune di San Giuliano Terme (PI), ad uso privato da acque superficiali (prat. SIDIT n. 640/2023).</p> <p>.....</p>	36
<p>DECRETO 9 giugno 2023, n. 12236 - certificato il 12 giugno 2023  R.D. n. 1775/33 - concessione derivazione acqua pubblica sotterranea prelevata mediante un pozzo nel Comune di Lucca (LU) loc. San Pietro a Vico, ad uso agricolo (prat. SIDIT n. 2969/2021 C.L. n. 1795).</p> <p>.....</p>	41
<p>Direzione Difesa del Suolo e Protezione Civile - Settore Genio Civile Valdarno Inferiore .....</p>	
<p>DECRETO, n. 12265 - certificato il 12 giugno 2023  Pratica SIDIT 151/2019 - (codice locale PI1760) GCVI - Acque. Concessione di derivazione acque pubbliche sotterranee nel Comune di San Miniato (PI). Richiedente ANACONDA SRL.</p> <p>.....</p>	46
<p>Direzione Difesa del Suolo e Protezione Civile - Settore Genio Civile Toscana Nord</p>	
<p>DECRETO 9 giugno 2023, n. 12272 - certificato il 12 giugno 2023  R.D. 523/1904 - L. 37/1994 - L.R. 41/2018 - Pratica idraulica n. 3810 - SIDIT n. 2644/2023. Concessione idraulica per l'attraversamento di corso d'acqua con tubazione in acciaio contenente condotte di acquedotto e fognatura staffata a ponte esistente ed Autorizzazione idraulica per la posa in opera di manufatto nella fascia di rispetto di corso d'acqua, non denominato (TN 31654) in via di Torraccia nel Comune di Pietrasanta (LU).</p> <p>.....</p>	52
<p>DECRETO 9 giugno 2023, n. 12294 - certificato il 12 giugno 2023  R.D. n. 1775/33 - concessione derivazione acqua pubblica sotterranea mediante un pozzo nel Comune di Camaiore (LU) fraz. Lido, ad uso civile (prat. SIDIT n. 3549/2022).</p> <p>.....</p>	60
<p>DECRETO 9 giugno 2023, n. 12298 - certificato il 12 giugno 2023  R.D. n. 1775/33 - concessione derivazione acqua pubblica sotterranea mediante un pozzo nel Comune di Massa (MS) ad uso civile (prat. SIDIT n. 4906/2022 C.L. n. PC 1486/36- 230).</p> <p>.....</p>	65
<p>DECRETO 9 giugno 2023, n. 12299 - certificato il 12 giugno 2023  R.D. 523/1904 - L.R. 80/2015 Pratica idraulica n. 3717 - SIDIT 2568/2023. Concessione idraulica per attraversamento con condotto idrico e fognario del Canale Cesana (TN39144) in loc. San Concordio nel Comune di Lucca (LU).</p> <p>.....</p>	70
<p>Direzione Difesa del Suolo e Protezione Civile - Settore Genio Civile Valdarno Centrale .....</p>	

<p>DECRETO 9 giugno 2023, n. 12300 - certificato il 12 giugno 2023  R.D. 523/1904, L.R. 80/15 e D.P.G.R. 60/R/16. Concessione per l'occupazione di aree demaniali ad uso cantieristico per il ripristino del ponte chiamato "Ponte Torto", sul torrente Stella, nel tratto censito con il codice MV30847, lungo la SR 66 in località Casini nel comune di Quarrata (PT). Pratica n.4409. (SIDIT Pratica: 2628/2023, Procedimento: 3910/2023).</p>	77
<p>DECRETO 9 giugno 2023, n. 12305 - certificato il 12 giugno 2023  R.D. 523/1904, L.R. 80/15 e D.P.G.R. 60/R/16. Concessione per l'occupazione di aree demaniali ad uso cantieristico per la messa in sicurezza del ponte sul Torrente Nievole, nel tratto censito con il codice BV2034, in via del Pino, località Baracca nel comune di Montecatini Terme (PT). Pratica n.4366. (SIDIT Pratica: 2633/2023, Procedimento: 3919/2023).</p>	86
<p>Direzione Difesa del Suolo e Protezione Civile - Settore Genio Civile Toscana Nord</p>	
<p>DECRETO 9 giugno 2023, n. 12309 - certificato il 12 giugno 2023  R.D. n. 1775/33 - concessione derivazione acqua pubblica sotterranea prelevata mediante un pozzo nel Comune di Villafranca in Lunigiana (MS) loc. Fornoli, ad uso agricolo e civile (prat. SIDIT n. 409065/2020 C.L. n. PC 1177/47-96).</p>	94
<p>DECRETO 9 giugno 2023, n. 12321 - certificato il 12 giugno 2023  R.D. n. 1775/33 - concessione di derivazione acqua pubblica sotterranea mediante due pozzi nel Comune di Lucca loc. Castiglioncello ad uso civile (prat. Sidit n. 194206/2020 C.L. n. 3386).</p>	99
<p>DECRETO 9 giugno 2023, n. 12322 - certificato il 12 giugno 2023  R.D. n. 1775/33 - concessione di derivazione di acqua pubblica sotterranea prelevata mediante un pozzo nella fraz. Di Ronchi del Comune di Massa (MS) ad uso civile (prat. SIDIT n. 1901/2022 C.L. n. PC 1484/36-229).</p>	104
<p>DECRETO 9 giugno 2023, n. 12338 - certificato il 12 giugno 2023  R.D. n. 1775/33 - concessione derivazione acqua pubblica sotterranea prelevata mediante undici pozzi (campo pozzi di Filettele), in loc. Filettele nel Comune di Vecchiano (PI), ad uso potabile (prat. SIDIT n. 4232/2021 C.L. n. 1754 PI).</p>	109
<p>Direzione Difesa del Suolo e Protezione Civile - Settore Genio Civile Valdarno Superiore</p>	
<p>DECRETO 12 giugno 2023, n. 12362 - certificato il 13 giugno 2023  R.D. 1775/33 - Regolamento Regione Toscana n. 61/r del 16/08/2016 e s.m.i. - Procedimento/Pratica SIDIT n. 2756/2022-1669/2022; Domanda di concessione acque sotterranee di derivazione di acque pubbliche nel Comune di Poggibonsi (SI), Località Foci - Campo Pozzi.</p>	114



- DECRETO 12 giugno 2023, n. 12365 - certificato il 13 giugno 2023  
RD nr. 523/1904 - LR nr. 80/2015. Concessione porzione di area demaniale del corso d'acqua denominato Fosso Novoli (MV46531) e Fosso San Silvestro (MV46561), in loc. Staggia Senese del Comune di Poggibonsi per l'esecuzione della variante S.R.T. 2 Cassia - variante abitato di Staggia - Lotto II. Pratica SiDIT 685/2021. . . . . 118
- DECRETO 12 giugno 2023, n. 12367 - certificato il 13 giugno 2023  
R.D. 1775/33 - Regolamento Regione Toscana n. 61/r del 16/08/2016 e s.m.i. - Procedimento/Pratica SIDIT n. 4825/2022-411057/2020; Codice locale n. 1067. Domanda di concessione acque sotterranee di derivazione di acque pubbliche nel Comune di Scandicci (FI), Località Casellina. . . . . 124
- DECRETO 12 giugno 2023, n. 12379 - certificato il 13 giugno 2023  
RD nr. 523/1904 - LR nr. 80/2015. Concessione porzione di area demaniale di vari corsi d'acqua in Comune di Bibbiena per l'esecuzione di vari attraversamenti di corsi d'acqua. Pratica SiDIT 2332/2023. . . . . 128
- DECRETO 12 giugno 2023, n. 12380 - certificato il 13 giugno 2023  
RD nr. 523/1904 - LR nr. 80/2015. Autorizzazione all'ampliamento temporaneo di 150 mq della concessione rilasciata con Decreto n 5883 del 17/04/2019 per il giorno 14 giugno 2023 dalle ore 18,00 alle ore 24,00 sul corso d'acqua denominato Fiume Arno, in loc. Lungarno Diaz del Comune di Firenze. Pratica SiDIT 786/2018. . . . . 138
- DECRETO 12 giugno 2023, n. 12381 - certificato il 13 giugno 2023  
RD nr. 523/1904 - LR n. 80/2015. Concessione porzione di area demaniale del corso d'acqua denominato Rio Samminiatello, in Via A. Gramsci e Piazza dei Terracottai del Comune di Montelupo Fiorentino per l'esecuzione di attraversamento e parallelismo con fognatura. Pratica SiDIT 1831/2023. . . . . 142
- DECRETO 12 giugno 2023, n. 12384 - certificato il 13 giugno 2023  
RD nr. 523/1904 - LR nr. 80/2015. Concessione porzione di area demaniale del corso d'acqua denominato MV47526, in loc. Colonna - Strada delle Torri Cimate del Comune di Monteriggioni per l'esecuzione di attraversamento interrato BT. Pratica SiDIT 1501/2023. . . . . 148
- DECRETO 12 giugno 2023, n. 12386 - certificato il 13 giugno 2023  
T.U. 11/12/33 n.1775 - Concessione di acque pubbliche sotterranee per uso civile - Rinnovo di prelievo ubicato nel comune di Comune di Colle Val DElsa (SI), via Volterrana 13 c/o PV 34000, NCT foglio 14 particella 441 - Pratica: SIDIT n.1980/16 Loc. 4471; Ex 616SI - Pozzo ad uso civile. . . . . 154

- DECRETO 12 giugno 2023, n. 12390 - certificato il 13 giugno 2023  
RD nr. 523/1904 - LR nr. 80/2015. Concessione porzione di area demaniale del torrente Muccione (Id. MV22735), nei pressi del capoluogo del Comune di Vicchio (FI), per interventi di messa in sicurezza del ponte ferroviario ubicato sopra il corso d'acqua. Pratica SiDIT 2156/2023. . . . . 159
- DECRETO 12 giugno 2023, n. 12405 - certificato il 13 giugno 2023  
RD nr. 523/1904 - LR nr. 80/2015. Concessione porzione di area demaniale del corso d'acqua denominato Borro delle Serre (MV35173), in loc. Antella del Comune di Bagno a Ripoli per potenziamento fognario con realizzazione di una nuova dorsale con scatolare 1000x800 e sostituzione di manufatto di scarico con clapet (1400x800). Pratica SiDIT 1453/2023. . . . . 165
- DECRETO 12 giugno 2023, n. 12427 - certificato il 13 giugno 2023  
RD nr. 523/1904 - LR nr. 80/2015. Concessione porzione di area demaniale di vari corsi d'acqua nel Comune di Capolona per lo sviluppo della Banda Ultra Larga. Pratica SiDIT 2571/2023. . . . . 171
- DECRETO 12 giugno 2023, n. 12428 - certificato il 13 giugno 2023  
R.D. 1775/33 - Regolamento Regione Toscana n. 61/r del 16/08/2016 e s.m.i. - Procedimento/Pratica SIDIT n. 3481/2022-2236/2022; domanda di concessione acque sotterranee di derivazione di acque pubbliche nel Comune di Pontassieve (FI), Località Roncaccio. . . . . 179
- DECRETO 12 giugno 2023, n. 12433 - certificato il 13 giugno 2023  
RD nr. 523/1904 - LR nr. 80/2015. Concessione porzione di area demaniale del corso d'acqua denominato MV35141, in Via delle Draghe, Via del Piano del Comune di Montelupo Fiorentino per realizzazione di nuovo elettrodotto interrato a bassa tensione BT in attraversamento. Pratica SiDIT 2518/2023. . . . . 183
- DECRETO 12 giugno 2023, n. 12438 - certificato il 13 giugno 2023  
RD nr. 523/1904 - LR nr. 80/2015. Concessione porzione di area demaniale del corso d'acqua denominato MV42009, in loc. Casole del Comune di Greve in Chianti per l'esecuzione di scarico acque reflue domestiche. Pratica SiDIT 2541/2023. . . . . 189
- DECRETO 12 giugno 2023, n. 12441 - certificato il 13 giugno 2023  
T.U. 11/12/33 n. 1775, sulle acque pubbliche - Rinnovo della concessione di derivazione di acqua pubblica sotterranea da n. 1 pozzo ubicato in Comune di Subbiano (Ar), Località Chiaveretto, per uso civile, rilasciata dalla Provincia di Arezzo con D.D. n. 116/AD del 08/08/2013. Approvazione del Disciplinare di concessione. Procedimento/Pratica SiDIT n. 1987/2023-2203/2020 (codice locale: RIN001\_ACS2007\_00049). . . . . 196

- DECRETO 12 giugno 2023, n. 12446 - certificato il 13 giugno 2023  
R.D. 1775/33 - Regolamento Regione Toscana n. 61/r del 16/08/2016 e s.m.i. - Procedimento/Pratica SIDIT n. 3949/2021-3140/2021; Codice locale n. 1685. Variante sostanziale alle concessioni preferenziali n. 1685, 3847 e 3852 con aumento di volume e costituzione del campo pozzi CP1, per la derivazione di acqua sotterranea nel Comune di Figline e Incisa Valdarno (FI).  
..... 200
- DECRETO 12 giugno 2023, n. 12448 - certificato il 13 giugno 2023  
RD n. 523/1904 - LR n. 80/2015. Concessione porzione di area demaniale del corso d'acqua denominato fiume Arno e di altri corsi d'acqua, in varie località del Comune di Fucecchio per attraversamenti, scavi e opere civili finalizzate allo sviluppo della rete in fibra ottica. Pratica SiDIT 2024/2023.  
..... 204
- DECRETO 12 giugno 2023, n. 12452 - certificato il 13 giugno 2023  
RD nr. 523/1904 - LR nr. 80/2015. Concessione porzione di area demaniale del corso d'acqua denominato TC6699 affluente del fosso di Vetrialla, in loc. Querceto del Comune di Casole d'Elsa per l'esecuzione di scarico reflui domestici e acque meteoriche. Pratica SiDIT 1839/2023  
..... 210
- DECRETO 12 giugno 2023, n. 12453 - certificato il 13 giugno 2023  
RD 523/1904-LR 80/2015. Concessione porzione di alveo in sinistra idraulica del torrente Faltona (Id. MV24251) nel Comune di Borgo San Lorenzo (FI), occupata con manufatto di scarico per acque reflue domestiche e meteoriche. Pratica SiDIT 17555/2019.  
..... 216
- DECRETO 12 giugno 2023, n. 12458 - certificato il 13 giugno 2023  
RD nr. 523/1904 - LR n. 80/2015. Concessione porzione di area demaniale dei corsi d'acqua denominati Torrente Vincio (BV4226) e BV4158, in loc. Lazzaretto nel Comune di Cerreto Guidi per ricostruzione di un elettrodotto aereo MT denominato "Apparita" e di un elettrodotto interrato MT in attraversamento. Pratica SiDIT 2216/2023.  
..... 222
- DECRETO 12 giugno 2023, n. 12460 - certificato il 13 giugno 2023  
RD nr. 523/1904 - LR nr. 80/2015. Concessione porzione di area demaniale del corso d'acqua denominato Torrente Vescina (AV33825 e AV33933), in loc. Il Tozzo e Case San Biagio del Comune di Lucignano per lo sviluppo della Banda Ultra Larga con attraversamenti corsi d'acqua. Pratica SiDIT 2570/2023.  
..... 228

<p>DECRETO 12 giugno 2023, n. 12461 - certificato il 13 giugno 2023  R.D. 1775/33 - Regolamento Regione Toscana n. 61/r del  16/08/2016 e s.m.i. - Procedimento/Pratica SIDIT n. 300/2023-  422884/2020; Codice locale n. 3849. Variante sostanziale alle  concessioni preferenziali n. 3849, 3850, 3851 e 3958 con aumen-  to di volume e costituzione del campo pozzi CP2 nel Comune  di Figline e Incisa Valdarno (FI), Località Norcenni.</p>	234
<p>DECRETO 12 giugno 2023, n. 12462 - certificato il 13 giugno 2023  T.U. 11/12/33 n.1775 - Concessione di acque pubbliche sotter-  ranee per uso civile - Rinnovo di prelievo ubicato nel comune  di Comune di Firenze (FI), via della Piazzuola. NCT foglio 62  particelle 114 (P1) e 976 (P2) - Pratica: SIDIT n. 424190/2020  Locale 4406 - Campo Pozzi.</p>	238
<p>Direzione Difesa del Suolo e Protezione Civile - Settore Genio Civile Valdarno  Centrale</p>	
<p>DECRETO 12 giugno 2023, n. 12465 - certificato il 13 giugno 2023  R.D. 523/1904 - L.R. 80/2015 - Rinnovo concessione per oc-  cupazione area demaniale ex C/01/2014 per attraversamento  con cavi sotterranei a bassa tensione staffati al ponte sul Fos-  so Funandola o di Fornacelle in via Aldo Moro in comune di  Montemurlo (PO) - Pratica 4301 - n.Prat. SIDIT 12891/2019  - n.proc. SIDIT 2922/2023.</p>	243
<p>DECRETO 12 giugno 2023, n. 12467 - certificato il 13 giugno 2023  R.D. 523/1904 - L.R. 80/2015 - Rinnovo concessione per oc-  cupazione area demaniale ex C/06/2014 per attraversamento  con cavi aerei a media tensione del Fosso Medancione presso  Via Strozzi in Località Oste nel comune di Montemurlo (Pra-  to). Pratica 4363 - n.Prat. SIDIT 12926/2019 - n.proc. SIDIT  3117/2023.</p>	253
<p>Direzione Difesa del Suolo e Protezione Civile - Settore Genio Civile Valdarno  Superiore</p>	
<p>DECRETO 12 giugno 2023, n. 12468 - certificato il 13 giugno 2023  RD nr. 523/1904 - LR nr. 80/2015. Concessione porzione di  area demaniale del corso d'acqua denominato MV45367 in loc.  Podere Orto del Comune di San Gimignano per l'esecuzione  di attraversamento sotterraneo di tubazione per acquedotto.  Pratica SiDIT. 2161/2023</p>	262
<p>DECRETO 12 giugno 2023, n. 12469 - certificato il 13 giugno 2023  RD nr. 523/1904 - LR nr. 80/2015. Concessione porzione  di area demaniale del corso d'acqua denominato Borro del Pe-  scaione, in loc. Castra nel Comune di Capraia e Limite per  realizzazione di fossetto ai fini di scarico acque meteoriche e  reflue di tipo domestico. Pratica SiDIT 1986/2023.</p>	268

<p>DECRETO 12 giugno 2023, n. 12470 - certificato il 13 giugno 2023  RD nr. 523/1904 - LR n. 80/2015. Concessione porzione di area demaniale del corso d'acqua denominato MV35341 e parallelismo con il Rio di Sammontana, nei pressi della S.S 67 Km 53+400 / Via delle Draghe nel Comune di Montelupo Fiorentino per realizzazione di nuovo elettrodotto a MT. Pratica SiDIT 2402/2023.</p>	275
<p>Direzione Difesa del Suolo e Protezione Civile - Settore Genio Civile Valdarno Centrale</p>	
<p>DECRETO 12 giugno 2023, n. 12481 - certificato il 13 giugno 2023  T.U. 11/12/33 n. 1775, sulle acque pubbliche - Concessione di derivazione di ACQUE SOTTERRANEE ubicata in Comune di Montecatini Terme, Loc. Biscolla, per uso civile. Approvazione del Disciplinare di concessione - Pratica n. 35321 - Procedimento SIDIT n. 4502/2022 -.</p>	282
<p>Direzione Difesa del Suolo e Protezione Civile - Settore Genio Civile Valdarno Superiore</p>	
<p>DECRETO 12 giugno 2023, n. 12482 - certificato il 13 giugno 2023  RD nr. 523/1904 - LR nr. 80/2015. Concessione porzione di area demaniale del corso d'acqua denominato Torrente Turbone, in loc. Turbone del Comune di Montelupo Fiorentino per la realizzazione di orto domestico. Pratica SiDIT 2580/2023.</p>	286
<p>DECRETO 13 giugno 2023, n. 12492 - certificato il 13 giugno 2023  RD 523/1904-LR 80/2015. AUT_2031280 - Subentro nella concessione rilasciata con Decreto Dirigenziale n. 7399 del 13/04/2023. Pratica SiDIT 1310/2023.</p>	293
<p>Direzione Difesa del Suolo e Protezione Civile - Settore Genio Civile Valdarno Inferiore</p>	
<p>DECRETO 8 giugno 2023, n. 12516 - certificato il 13 giugno 2023  OCDPC n. 482/2017 e n. 589/2019 Adeguamento idraulico corsi d'acqua area di Quercianella e Chioma - 2° stralcio - Interventi sul Torrente Chioma 2C" - "cod. Intervento 2017ELI0153" - CIG: 7587556948 - CUP J43B17000020002 -. Impegno di spesa e liquidazione saldo indennità occupazione temporanea.</p>	297
<p>Direzione Difesa del Suolo e Protezione Civile - Settore Genio Civile Valdarno Centrale</p>	
<p>DECRETO 12 giugno 2023, n. 12527 - certificato il 14 giugno 2023  T.U. 11/12/33 n. 1775, sulle acque pubbliche - Concessione di derivazione di ACQUE SOTTERRANEE ubicata in Comune di Serravalle Pistoiese, Loc. Casalguidi, per uso agricolo. Approvazione del Disciplinare di concessione - Pratica n. 35525 - Procedimento SIDIT n. 612/2023 -.</p>	306
<p>Direzione Difesa del Suolo e Protezione Civile - Settore Genio Civile Valdarno Superiore</p>	

<p>DECRETO 13 giugno 2023, n. 12573 - certificato il 14 giugno 2023 RD 523/1904-LR 80/2015. Rinnovo concessione per cantiere temporaneo per recupero facciata edificio, con occupazione di porzione di area demaniale del corso d'acqua denominato Torrente Talla, loc. Talla Capoluogo in Comune di Talla. Pratica SiDIT 1473/2023.</p>	310
<p>Direzione Difesa del Suolo e Protezione Civile - Settore Genio Civile Toscana Sud</p> <p>DECRETO 13 giugno 2023, n. 12574 - certificato il 14 giugno 2023 Pratica SiDIT n. 1990/2023 - Concessione demaniale per due attraversamenti aerei con linea elettrica a BT (tip. 1.1) del fosso Pistoia (TS46825) e del corso d'acqua privo di denominazione (TS46866) affluente del fosso Pistoia, in località Castiglioncello Bandini nel comune di Cinigiano (GR). Concessionario: e-distribuzione S.p.A.</p>	315
<p>DECRETO 13 giugno 2023, n. 12575 - certificato il 14 giugno 2023 Pratica SiDIT n. 2013/2023 (Proc. n. 3051/2023) - Concessione demaniale per sei attraversamenti aerei con linea elettrica a MT (tip. 1.2) di corsi d'acqua privi di denominazione (TS54858- TS55308-TS55442-TS55919-TS56341-TS56863) affluenti del fiume Fiora, situati tra Podere del Pinzi e Villa San Benedetto nel comune di Santa Fiora (GR). Concessionario: e-distribuzione S.P.A.</p>	325
<p>Direzione Difesa del Suolo e Protezione Civile - Settore Genio Civile Valdarno Centrale</p> <p>DECRETO 13 giugno 2023, n. 12584 - certificato il 14 giugno 2023 R.D. 523/1904, L.R. 80/2015 e D.P.G.R. 60/R/2016. Concessione per l'uso e la gestione di aree appartenenti al demanio idrico del Torrente Limentra di Treppio, e autorizzazione per l'esecuzione dei lavori oggetto dell'intervento di consolidamento con relativa occupazione demaniale ad uso cantieristico, per il ponte stradale al km 0+000 della SP03, località Acquerino, nel Comune di Cantagallo (PO). Pratica 4402 (SiDIT Pratica: 2636/2023-Procedimento: 3923/2023).</p>	336

**SEZIONE**

**I**



**REGIONE TOSCANA**

DIREZIONE DIFESA DEL SUOLO E PROTEZIONE CIVILE

SETTORE GENIO CIVILE TOSCANA SUD

**Responsabile di settore Renzo RICCIARDI**

Incarico: DECR. DIRIG. CENTRO DIREZIONALE n. 8656 del 21-05-2021

Decreto non soggetto a controllo ai sensi della D.G.R. n. 553/2016

**Numero adozione: 12120 - Data adozione: 08/06/2023**

Oggetto: Pratica SiDIT n. 1734/2022 (Proc. n. 2840/2022) - Concessione per dieci attraversamenti, con linea elettrica a MT (tip.1.2), di vari corsi d'acqua nelle località Ghirlanda e Prata nel comune di Massa Marittima (GR). Concessionario: e-distribuzione S.P.A.

Il presente atto è pubblicato integralmente sul BURT ai sensi degli articoli 4, 5 e 5 bis della l.r. 23/2007 e sulla banca dati degli atti amministrativi della Giunta regionale ai sensi dell'art.18 della l.r. 23/2007.

Data certificazione e pubblicazione in banca dati ai sensi L.R. 23/2007 e ss.mm.: 09/06/2023

Documento informatico firmato digitalmente ai sensi del testo unico D.P.R. 28 dicembre 2000, n. 445, del D.Lgs. 7 marzo 2005, n. 82 e norme collegate, il quale sostituisce il testo cartaceo e la firma autografa.

Numero interno di proposta: 2023AD013609



## IL DIRIGENTE

VISTI gli artt. 93, 95, 97 e 98 del R.D. 523/1904 “Testo unico delle disposizioni di legge intorno alle opere idrauliche delle diverse categorie”;

VISTO l'art. 1, comma 1, della L.R. 2/1971, che ha istituito l'imposta regionale sulle concessioni statali per l'occupazione e l'uso dei beni del demanio e del patrimonio indisponibile dello Stato, situati nell'ambito della Regione, attualmente commisurata al 50% del canone di concessione dei beni del demanio idrico e delle relative aree, il cui versamento deve essere effettuato, ai sensi dall'art. 2, entro il 31 dicembre dell'anno in cui deve essere versato il canone di concessione;

VISTA la Legge 241/1990 e ss.mm.ii., “Nuove norme in materia di procedimento amministrativo e di diritto di accesso ai documenti amministrativi”;

VISTA la L. 37/1994 “Norme per la tutela ambientale delle aree demaniali dei fiumi, torrenti, laghi e altre acque pubbliche”;

VISTO il D.Lgs. n. 112 del 31/03/1998 "Conferimento di funzioni e compiti amministrativi dello Stato alle regioni ed agli enti locali, in attuazione del capo I della legge 15 marzo 1997, n. 59”;

VISTA la L.R. 23 luglio 2009 n. 40 “Norme sul procedimento amministrativo, per la semplificazione e la trasparenza dell'attività amministrativa”;

VISTA la L.R. 79/2012 “Nuova disciplina in materia di consorzi di bonifica. Modifiche alla L.R. 69/2008 e alla L.R. 91/1998. Abrogazione della L.R. 34/1994”;

VISTA la D.C.R.T. n. 57 del 11/06/2013 “Individuazione del reticolo idrografico e di gestione ai sensi dell'articolo 22, comma 1, lettera e), della legge regionale 27 dicembre 2012, n. 79 (Nuova disciplina in materia di consorzi di bonifica. Modifiche alla l.r. 69/2008 e alla l.r. 91/1998. Abrogazione della l.r. 34/1994)”;

VISTA la L.R. 22/2015 “Riordino delle funzioni provinciali e attuazione della legge 7 aprile 2014, n. 56” che dispone in ordine al trasferimento alla Regione Toscana della gestione del demanio idrico e dell'introito dei relativi proventi;

VISTA la L.R. 19 marzo 2015, n. 30 “Norme per la conservazione e la valorizzazione del patrimonio naturalistico-ambientale regionale. Modifiche alla l.r. 24/1994, alla l.r. 65/1997, alla l.r. 24/2000 ed alla l.r. 10/2010”;

VISTA la L.R. 80/2015 "Norme in materia di difesa del suolo, tutela delle risorse idriche e tutela della costa e degli abitati costieri", in particolare l'art. 2, lett. i);

VISTO il Decreto Dirigenziale n. 463 del 12/02/2016 con il quale si approva lo schema del decreto di concessione delle aree demaniali;

VISTO il Decreto del Presidente della Giunta Regionale Toscana n. 60/R del 12/08/2016 “Regolamento in attuazione dell'art. 5 della LR 80/2015, recante disciplina per il rilascio delle concessioni per l'utilizzo del demanio idrico e criteri per la determinazione dei canoni”, d'ora in avanti “Regolamento”;

VISTA la Delibera della Giunta Regionale n. 1138 del 15/11/2016 “Determinazione dei canoni per l'uso demanio idrico – revoca della DGRT n. 813/2016”, con la quale sono stati determinati i canoni di concessione per l'anno 2016;

VISTA la D.G.R.T. n. 888 del 07/08/2017 e ss.mm.ii., avente ad oggetto “Determinazione dei canoni per l’uso del Demanio Idrico – revoca della D.G.R.T. n.1138 del 15/11/2016” con cui sono stati rideterminati sia i canoni da applicare alle varie tipologie di concessioni per l’utilizzo delle aree demaniali, sia i nuovi importi per quanto concerne gli oneri istruttori oltre alle modalità di pagamento e riscossione;

VISTA la Delibera della Giunta Regionale n. 1414 del 17/12/2018, con la quale si introducono alcune modifiche nell’applicazione dei canoni di specifiche occupazioni demaniali e si confermano per il resto, i canoni per l’uso del demanio idrico fissati dalla precedente DGRT 888/2017;

VISTA la L.R. 41/2018 “Disposizioni in materia di rischio di alluvioni e di tutela dei corsi d’acqua in attuazione del decreto legislativo 23 febbraio 2010, n. 49 (Attuazione della direttiva 2007/60/CE relativa alla valutazione e alla gestione dei rischi di alluvioni). Modifiche alla l.r. 80/2015 e alla l.r. 65/2014”;

VISTO il Decreto del Presidente della Giunta Regionale 25 luglio 2018, n. 42/R “Regolamento per lo svolgimento delle attività di polizia idraulica, polizia delle acque, e servizio di piena, in attuazione dell’articolo 5 della legge regionale 28 dicembre 2015, n. 80 (Norme in materia di difesa del suolo, tutela delle risorse idriche e tutela della costa e degli abitati costieri)”;

VISTA la Delibera della Giunta Regionale n. 1219 del 02/11/2022 “Aggiornamento dei canoni e degli indennizzi del demanio idrico al tasso di inflazione programmata per l’annualità 2022, ai sensi dell’articolo 6, comma 2 della L.R. 28 dicembre 2015 n. 80”;

VISTA la deliberazione del Consiglio Regionale del 6 dicembre 2022 “Modifiche al reticolo idrografico e di gestione di cui alla legge regionale 27 dicembre 2012 n. 79, approvato con deliberazione del Consiglio regionale 28 luglio 2021, n. 81”;

VISTA la delibera della giunta regionale n. 1555 del 27/12/2022 “Aggiornamento dei canoni per l’uso del demanio idrico ai sensi della l.r. n. 80/2015 e del d.p.g.r. n. 60/R/2016”;

VISTA l’istanza di autorizzazione unica ai sensi dell’articolo 11, comma 1, lettera b) della legge regionale 39/2005 che la società e-distribuzione S.p.A. ha presentato in data 28/03/2022, acquisita al protocollo regionale ai numeri 186601 e 186657 del 06/05/2022, completata con successiva nota acquisita con protocollo n. 206372 del 19/05/2022, per la costruzione e l’esercizio di un elettrodotto aereo in media tensione a 15 kV denominato “Boccheggiano”, nel comune di Massa Marittima (GR);

VISTA la nota, protocollo n. 249066 del 19/06/2022, con cui la Regione Toscana - Direzione Ambiente ed Energia, Settore Servizi Pubblici Locali, Energia, Inquinamento Atmosferico, ha comunicato all’istante l’avvio del procedimento e contestualmente ha indetto, ai sensi dell’articolo 12 della legge regionale 39/2005 e degli articoli 14 e 14-bis della legge 241/1990, la conferenza dei servizi in forma semplificata e in modalità asincrona al fine di acquisire pareri, nulla osta o altri atti di assenso, comunque denominati, da parte degli enti coinvolti, per gli aspetti di propria competenza;

VISTA la nota della Direzione Ambiente ed Energia, Settore Servizi Pubblici Locali, Energia, Inquinamento Atmosferico inviata in data 08/05/2023 con prot. n. 213343 nella quale si dà atto, accertate le determinazioni delle amministrazioni coinvolte, di poter procedere alla determinazione di conclusione positiva della conferenza e al rilascio dell’autorizzazione unica per l’intervento in oggetto;

VISTO l’istanza di concessione presentata da e-distribuzione S.P.A., con sede legale in Roma, via Ombrone n. 2, C.F. 05779711000, acquisita agli atti di questo Settore con prot. n. 188855 del

09/05/2023, con la quale è stata trasmessa in allegato la documentazione progettuale costituita dai seguenti elaborati:

- Corografia (1:10.000);
- Planimetria catastale (1:2.000);
- Sezione tipo;

PRESO ATTO che il progetto, redatto dal tecnico Ing. Mattia Biondini prevede la la ricostruzione di un elettrodotto a 15 kV (MT) denominato “Boccheggiano” con attraversamento aereo dei corsi d’acqua torrente Zanca (TS24705), corso d’acqua privo di denominazione (TC12026) affluente del torrente Zanca, fosso delle Sette Fonti (TS24704), corso d’acqua privo di denominazione (TS23685) affluente del fosso delle Sette Fonti, fosso delle Sette Fonti (TS23934), corso d’acqua privo di denominazione (TS23753) affluente del fosso delle Sette Fonti, corso d’acqua privo di denominazione (TS23630) affluente del fosso del Venaio, fosso del Venaio (TS23629), torrente Carsia (TS23695) e Botro a Ponti (TS23948), ubicati nelle località Ghirlanda e Prata nel comune di Massa Marittima (GR), come da elaborati tecnici allegati all’istanza;

PRESO ATTO che la concessione richiesta comporta l’utilizzo del demanio idrico;

ACCERTATO che i corsi d’acqua sopraindicati, riportati nel Reticolo Idrografico e di Gestione del Territorio Toscano di cui alla L.R.T. 79/2012 (C.T.R. tav. n. 306120), risultano acqua pubblica ai sensi del DCRT 57/2013 e ss.mm.ii.;

RICHIAMATO il contributo istruttorio trasmesso al Settore Ambiente ed Energia dal Consorzio di Bonifica 6 Toscana Sud, acquisito agli atti con prot. n. 366341 del 27/09/2022 (rif. prot. CB6T n. 5717 del 27/09/2022), nel quale non vengono rilevati motivi ostativi ai fini della manutenzione del corso d’acqua;

RICHIAMATO il contributo istruttorio trasmesso a questo Settore dal Consorzio 5 Toscana Sud, acquisito agli atti con prot. n. 244625 del 15/06/2022 (rif. prot. C5TC n. 2505 del 14/06/2022), nel quale non vengono rilevati motivi ostativi ai fini della manutenzione del corso d’acqua;

RITENUTO che l’opera oggetto della presente concessione sia compatibile sotto il profilo idraulico, ai sensi dell’art. 3 della D.P.G.R. 42/R/2018 e degli artt. 93, 95, 97 e 98 del R.D. 523/1904;

VERIFICATO che per il rilascio della concessione che regolarizza l’utilizzazione del demanio idrico sopraindicata sussistono i presupposti di cui all’art. 40 del Regolamento che, nel caso di utilizzo di aree demaniali senza titolo concessorio, prevede il pagamento di un indennizzo, per ciascun anno di occupazione senza titolo, pari all’importo del canone determinato ai sensi dell’articolo 35;

DATO ATTO che nell’elaborato cartografico allegato al presente decreto sotto la lettera “A”, quale parte integrante e sostanziale, sono individuati distintamente gli attraversamenti dei corsi d’acqua sopraindicati, oggetto della presente concessione;

CONSIDERATO che, la concessione di cui trattasi è rilasciata senza procedura di assegnazione in concorrenza, in quanto rientra in uno dei casi previsti dall’art. 13 del Regolamento;

RITENUTO che, ai sensi dell’art. 24, comma 6, del Regolamento, la concessione possa essere accordata senza il disciplinare, dando atto che il presente decreto contiene gli elementi essenziali e le clausole che regolano il rapporto giuridico tra amministrazione concedente e concessionario;

VISTA la nota di richiesta di adempimenti preliminari al rilascio della concessione, trasmessa al richiedente con prot. n. 227006 del 16/05/2023;

DATO ATTO che, ai fini dell'uso previsto, dell'esercizio delle attività, il Concessionario è tenuto a munirsi di tutti i titoli abilitativi, autorizzativi e degli atti di assenso, comunque denominati, previsti dalle leggi vigenti;

DATO ATTO che, ai sensi dell'art. 22 del Regolamento, il Concessionario si obbliga a:

- a) assumere la custodia dell'area demaniale in concessione, oltre che delle opere realizzate, mantenendole in buono stato, preservandole dal pericolo di distruzione o danneggiamento, salvaguardandole da intrusioni e manomissioni da parte di soggetti non autorizzati, a propria cura e spese;
- b) consentire l'accesso al personale di vigilanza incaricato dalla Concedente, che potrà in ogni momento effettuare verifiche per accertare lo stato di manutenzione dell'area e impartire l'ordine di effettuare gli interventi eventualmente necessari, ad insindacabile giudizio della Concedente, per garantire il buon regime delle acque; consentire, inoltre, l'accesso al personale del consorzio di bonifica di riferimento per espletare le attività manutentive di competenza;
- c) sollevare fin d'ora la Concedente e il consorzio di bonifica competente da ogni onere e responsabilità per qualsiasi danno derivante alle persone ed alla proprietà pubblica e privata a seguito di inadeguata manutenzione o di inadeguata custodia del bene demaniale in concessione, assumendosi gli oneri del risarcimento;
- d) rispettare le leggi ed i regolamenti ed ordinamenti di polizia urbana e di pubblica sicurezza, nonché la normativa in materia di polizia delle acque contenuta nel R.D. 523/1904 e nel R.D. 1775/1933, tenendo indenne la Regione da ogni conseguenza determinata dalla inosservanza di essi;
- e) non mutare la destinazione del bene in concessione, né apportarvi aggiunte, innovazioni o altro senza la preventiva autorizzazione della Concedente, prendendo atto che tutte le opere addizionali e di miglioria autorizzate resteranno acquisite al demanio senza che il Concessionario possa avere diritto a rimborsi o indennizzi, e che qualora il Concessionario esegua le predette opere senza autorizzazione sarà tenuto alla rimessa in pristino, a propria cura e spese, salvo che la Concedente non ritenga di mantenerle senza alcun onere a proprio carico; sarà tenuto inoltre al risarcimento degli eventuali danni;
- f) assumersi gli oneri di qualsiasi natura gravanti sul bene, ivi compresi gli oneri tributari;
- g) non cedere né sub concedere, neppure parzialmente, il bene oggetto di concessione;
- h) assumere gli oneri di manutenzione ordinaria e straordinaria dei beni e delle aree demaniali interessate, nonché delle opere e degli impianti ivi presenti.

Inoltre il Concessionario:

- si obbliga a porre in essere, a propria cura e spese, tutte le misure necessarie a garantire la stabilità nel tempo dei manufatti, anche in dipendenza del mutevole regime del corso d'acqua, previo ottenimento dell'autorizzazione dell'amministrazione Concedente, dichiarando fin d'ora di non aver nulla a pretendere per qualsiasi danno eventualmente occorso alle opere oggetto di concessione ed agli utilizzatori, per effetto delle piene e dei fenomeni di dinamica fluviale;
- rimane il solo ed unico responsabile agli effetti del risarcimento di tutti i danni che fossero arrecati alla proprietà privata, a cose o persone per effetto di quanto autorizzato/concesso e comunque tenendo indenne la Regione Toscana da qualsiasi responsabilità, anche giudiziale, per eventuali danni, reclami o molestie che potessero derivare dai lavori e dall'uso delle opere;
- dovrà provvedere inoltre a ripristinare tempestivamente qualsiasi danno o guasto causato alle opere idrauliche ed al corso d'acqua in generale per effetto del presente atto, in conformità alle prescrizioni che saranno impartite dalla competente autorità idraulica;
- è obbligato, ai sensi dell'art. 2 del R.D. 523/1904, ad eseguire a proprie spese e non appena ricevutane intimazione, tutte quelle varianti e modifiche, compresa anche l'eventuale demolizione delle opere stesse e la messa in pristino dello stato dei luoghi, che, a giudizio insindacabile dell'Autorità idraulica, si rendessero necessarie per garantire il buon regime idraulico o in seguito all'accertamento di effetti dannosi delle opere stesse o per le variate condizioni del corso d'acqua o per ogni altro pubblico interesse che potesse sopravvenire;
- dovrà farsi carico di ogni atto ed onere necessario per procedere all'eventuale occupazione e/o interferenza con i terreni e le proprietà private e/o pubbliche limitrofe;

DATO ATTO che nella realizzazione delle opere dovranno essere osservate le prescrizioni tecniche e generali, che vengono di seguito specificate:

PRESCRIZIONI TECNICHE:

- durante l'esecuzione dei lavori non dovrà essere mai impedito o ostacolato il regolare deflusso delle acque né essere mai ridotta l'efficienza idraulica delle opere di difesa presenti nel tratto del corso d'acqua interessato dai lavori;
- durante l'esecuzione dei lavori dovranno essere messi in atto tutti gli accorgimenti e le precauzioni necessarie affinché l'interferenza con la dinamica fluviale non determini aggravio di rischio idraulico ed in generale pericolo per l'incolumità delle persone e danni ai beni pubblici e privati;
- tutte le opere provvisorie occorrenti per l'esecuzione dei lavori dovranno ingombrare il meno possibile l'alveo del corso d'acqua ed in ogni caso dovranno essere rimosse a lavori ultimati e comunque prima del sopraggiungere delle piene;
- tutti i lavori dovranno essere eseguiti a perfetta regola d'arte secondo le normative, le specifiche e le linee guida esistenti per i materiali da costruzione e le modalità realizzative. Le opere finite dovranno risultare conformi ai disegni allegati all'istanza;
- al termine di ogni giornata lavorativa eventuali materiali di risulta, detriti ed opere provvisorie, dovranno essere allontanati dal cantiere che interessa le pertinenze fluviali;
- i lavori che in qualsiasi modo interesseranno l'alveo del corso d'acqua dovranno essere eseguiti in condizioni meteorologiche favorevoli, mentre in condizioni di meteo avverse, in particolare con codice allerta arancione o rosso del Centro Funzionale Regionale – [www.cfr.toscana.it](http://www.cfr.toscana.it), dovranno essere interrotti per tutta la durata dell'avviso;
- i lavori dovranno essere svolti in conformità alle disposizioni per la salvaguardia dell'ittiofauna contenute nel Piano Ittico Provinciale e dovranno essere adottati tutti gli accorgimenti necessari al fine di evitare intorbidamenti che possano arrecare danno alla fauna ittica;
- prescrizioni su eventuali interventi di taglio di alberature:
  - gli interventi siano effettuati nel rispetto del R.D. 523/1904, con particolare riferimento all'art. 96 lett. "c";
  - siano richiesti eventuali pareri/nulla osta a altri Organi competenti in materie ambientali e di taglio vegetazione e ne siano rispettate le possibili prescrizioni riportate;
  - si prenda espressamente atto di quanto riportato nella seguente normativa vigente:
    - Delibera del Consiglio Regionale della Toscana n. 155 del 20/05/1997, art. 4;
    - L.R. 39/2000 "Legge forestale della Toscana" e ss.mm.ii;
    - L.R. 30/2015 "Norme per la conservazione e la valorizzazione del patrimonio naturalistico-ambientale regionale. Modifiche alla l.r. 24/1994, alla l.r. 65/1997, alla l.r. 24/2000 ed alla l.r. 10/2010. ";
    - D.P.G.R. 48/R/2003 "Regolamento Forestale";
- al termine dei lavori dovrà essere ripristinato lo stato dei luoghi interessato dal cantiere e da occupazioni temporanee, comprensivo di tutte quelle aree che hanno visto il passaggio dei mezzi sia lungo le rive degli alvei che sulle viabilità di accesso;
- il Concessionario deve intervenire anche successivamente al completamento delle opere qualora per effetto di assestamento, di dilavamento e/o erosione si manifestassero avvallamenti, cedimenti e fessurazioni nell'area interessata dall'intervento;
- in caso di terreno bagnato è vietato il transito per mezzi pesanti su argini, sponde e relative pertinenze;
- qualora i cavi aerei in M.T. non consentissero il libero accesso alle aree interessate e/o ostacolasero le attività di istituto di questo Ente e dei Consorzi di Bonifica territorialmente competenti, eventuali interventi di interruzione dell'elettricità e i relativi costi correlati saranno a carico della Società richiedente, escludendo gli Enti citati da qualsiasi controversia che ne dovesse conseguire;

PRESCRIZIONI GENERALI:

- la presente autorizzazione riguarda esclusivamente l'esecuzione delle opere indicate in premessa, per cui ogni variazione od ogni ulteriore opera o attività non indicata negli elaborati progettuali

inoltrati, od altro comunque non previsto, dovrà essere sottoposto ad ulteriore esame di questo Settore per la nuova eventuale autorizzazione prima della loro esecuzione;

- la presente autorizzazione ha validità di tre anni dalla data del rilascio, pena di decadenza del presente decreti senza ulteriori comunicazioni da parte dello scrivente ufficio; la stessa può essere rinnovata una sola volta, per un periodo massimo di tre anni, su richiesta dell'interessato da presentare almeno 30 giorni prima della scadenza;
- le opere saranno eseguite a totale cura e spese del richiedente;
- il richiedente è tenuto a comunicare tempestivamente a questo Genio Civile, al Consorzio 6 Toscana Sud e al Consorzio 5 Toscana Sud, la data di inizio dei lavori e il nominativo del tecnico responsabile dei lavori / direzione lavori, con relativo recapito telefonico e postale; inoltre entro 60 giorni dal termine dei lavori dovrà provvedere a comunicarne la data e trasmettere contestualmente anche l'attestazione dalla quale risulti che le opere o gli interventi siano stati realizzati ed ultimati in conformità al progetto ed eventuali varianti autorizzate e nel rispetto delle condizioni espresse nel presente provvedimento autorizzativo;

DATO ATTO che la presente concessione demaniale può essere rilasciata per la durata massima di diciannove anni, ai sensi dell'art. 5, comma 2, del Regolamento;

CONSIDERATO che, come espressamente previsto all'art. 23 del Regolamento, alla cessazione della concessione, per decorrenza del termine di durata sopra indicato, rinuncia, revoca o decadenza, la concessione si risolve col conseguente obbligo per il Concessionario di ripristinare, a proprie spese, le aree e i luoghi occupati nel termine assegnato dall'Amministrazione concedente e che in caso contrario si farà luogo all'esecuzione d'ufficio in danno del Concessionario, salvo valutare, d'ufficio o su istanza del concessionario, l'acquisizione al demanio dei manufatti realizzati dal concessionario medesimo, qualora non derivi alcun onere per la Regione e senza che possa essere riconosciuto alcun compenso o indennizzo a favore del concessionario;

CONSIDERATO che, ai sensi dell'art. 25 del Regolamento, il rinnovo della concessione è ammissibile solo nei casi di cui all'art. 13, comma 1 lettere a), b), c) e g) e la concessione non è rinnovabile tacitamente alla scadenza, la domanda di rinnovo deve essere presentata, almeno trenta giorni prima della scadenza della concessione, ai sensi e con le modalità di cui all'art. 14 e fino al rilascio della nuova concessione e solo qualora abbia presentato domanda di rinnovo nel termine predetto il richiedente può continuare ad utilizzare l'area con le medesime modalità e condizioni della concessione in scadenza previo pagamento di un corrispettivo commisurato al canone, salvo conguaglio al rilascio della concessione;

CONSIDERATO che il canone demaniale annuale per dieci attraversamenti aerei con cavo a MT (tip. 1.2) ammonta a € 915,60, corrispondente ad € 91,56 per ciascun attraversamento, determinato in base alle tariffe approvate dalla Giunta con la DGRT n. 888/2017 e ss.mm.ii., precisando che il canone potrà essere aggiornato annualmente dalla Giunta Regionale sulla base del tasso di inflazione programmato per l'anno di riferimento;

CONSIDERATO che il canone dovrà essere corrisposto anche se il Concessionario non possa o non voglia fare uso in tutto o in parte della concessione e che in caso di rinuncia il pagamento del canone è dovuto fino e per tutta l'annualità in cui l'istanza è stata presentata;

RITENUTO di commisurare a una annualità del canone il deposito cauzionale di cui all'art. 31 del Regolamento, versato dal concessionario a garanzia del regolare pagamento del canone e/o a titolo di rimborso delle spese eventualmente sostenute da questa Amministrazione e da reintegrare fino alla suddetta misura nel caso di prelievi parziali di somme nel corso della concessione;

TENUTO CONTO che la concessione è rilasciata a titolo oneroso e temporaneo e che il soggetto richiedente, in ottemperanza agli adempimenti preliminari richiesti con la nota sopraccitata:

- ha provveduto al versamento a titolo di indennizzo per l'occupazione senza titolo del bene demaniale, dal 2018 alla quinta mensilità del 2023, dell'importo complessivo di € 5.098,46 (comprensivo di interessi legali), determinato ai sensi della DGRT 888/2017 e ss.mm.ii.;
- ha provveduto al versamento del canone per l'anno 2023 per l'importo di € 534,10, corrispondente a 7/12 del canone annuo di € 915,60;
- ha provveduto per l'anno 2023 al versamento dell'imposta sulle concessioni demaniali per l'importo di € 267,05, corrispondente al 50% del canone, ai sensi della L.R. 2/1971;
- ha provveduto al versamento di un deposito cauzionale, pari a una annualità del canone;
- ha assolto agli obblighi relativi all'imposta di bollo di € 16,00 ai sensi del D.P.R. 642/1972, come da documentazione conservata agli atti (nota prot. n. 188855 del 09/05/2023, relativa al pagamento assolto in maniera virtuale Aut. AdE n. 133874/99);
- ha provveduto a versare l'imposta di registro per l'importo di € 347,93 e l'imposta di bollo per le copie uso registrazione per l'importo di € 49,00 come da documentazione conservata agli atti (modello F.24 presso Banca Intesa San Paolo del 23/05/2023 inviato con nota del 30/05/2023 prot. n. 247567);

RILEVATO che l'inosservanza delle condizioni e prescrizioni cui è vincolato il presente provvedimento, al pari dell'inosservanza delle norme contenute nel Capo VII del R.D. 523/1904, comporterà denuncia all'Autorità Giudiziaria ai sensi dell'art. 374 della L. 2248/1865, allegato F;

DATO ATTO che il presente decreto è sostanzialmente conforme allo schema approvato con Decreto del Direttore n. 463 del 12/02/2016, all. B;

DATO ATTO che, per quanto non espressamente previsto dal presente provvedimento, si applicano le disposizioni legislative e regolamentari, statali e regionali, vigenti in materia;

DATO ATTO che il Responsabile del procedimento, ai sensi della Legge 241/1990 e ss.mm.ii., è il Dirigente del Settore Genio Civile Toscana Sud;

Tutto ciò premesso e considerato

#### DECRETA

1. di rilasciare a e-distribuzione S.P.A., avente sede legale in Roma, via Ombrone n. 2, C.F. 05779711000, la concessione demaniale per dieci attraversamenti aerei con linea elettrica a MT (tip. 2.1) dei corsi d'acqua torrente Zanca (TS24705), corso d'acqua privo di denominazione (TC12026) affluente del torrente Zanca, fosso delle Sette Fonti (TS24704), corso d'acqua privo di denominazione (TS23685) affluente del fosso delle Sette Fonti, fosso delle Sette Fonti (TS23934), corso d'acqua privo di denominazione (TS23753) affluente del fosso delle Sette Fonti, corso d'acqua privo di denominazione (TS23630) affluente del fosso del Venaio, fosso del Venaio (TS23629), torrente Carsia (TS23695) e Botro a Ponti (TS23948), ubicati nelle località Ghirlanda e Prata nel comune di Massa Marittima (GR), così come rappresentato nell'elaborato cartografico facente parte integrante e sostanziale del presente decreto (allegato "A");
2. di dare atto che gli effetti della concessione decorrono dalla data del presente decreto e che la stessa avrà scadenza in data 31/05/2042, secondo le disposizioni e le clausole espresse in precedenza;
3. di autorizzare l'esecuzione dell'opera suddetta ai soli fini idraulici ai sensi e per gli effetti dell'art. 2, comma 1, lettera i) e lettera n) della L.R. 80/2015 e degli artt. 93, 95, 97 e 98 del R.D. 523/1904 così come sopra descritto e rappresentato negli elaborati indicati in premessa e agli atti del Settore;

4. di dare atto che l'autorizzazione ad eseguire i lavori di cui alla presente concessione ha validità di tre anni dalla data del rilascio, pena la decadenza senza necessità di ulteriori comunicazioni da parte dello scrivente ufficio;
5. di dare atto che il Concessionario, per effetto del presente provvedimento, risulta soggetto agli obblighi di cui all'art. 22 del Regolamento, alle prescrizioni generali e tecniche, nonché alle disposizioni in materia di rinnovo e cessazione della Concessione di cui agli articoli 23 e 25 del Regolamento, distintamente evidenziate in narrativa;
6. di dare atto che il presente provvedimento è rilasciato ai soli fini di tutela delle opere idrauliche e del buon regime delle acque pubbliche, giusto l'art. 2 del R.D. 523/1904, e pertanto fa salvi e impregiudicati i diritti di terzi. Il destinatario è tenuto a munirsi di tutti gli ulteriori titoli abilitativi e atti di assenso previsti dalle leggi vigenti;
7. di dare atto che il richiedente è a conoscenza che, ferme restando le vigenti disposizioni urbanistiche del Comune interessato, in assenza della presente concessione non possono iniziare i lavori;
8. di dare atto che il presente decreto è soggetto a registrazione ai sensi dell'art. 5 della Tariffa parte I, allegata al DPR 26/04/1986 n. 131
9. di trasmettere per via telematica il presente provvedimento al Concessionario, al Tecnico incaricato, al Consorzio 5 Toscana Sud, al Settore Ambiente ed Energia e al Consorzio 6 Toscana Sud.

Avverso il presente provvedimento è ammesso ricorso dinanzi all'Autorità Giudiziaria competente nei termini di legge.

Il Dirigente



*Allegati n. 1*

*A*

*Cartografia*

*39ef7f164c8dfc28d7164257c075b67a6031f5ddae60dd54851e225be1b2ca04*





**REGIONE TOSCANA**

DIREZIONE DIFESA DEL SUOLO E PROTEZIONE CIVILE

SETTORE GENIO CIVILE VALDARNO INFERIORE

**Responsabile di settore Francesco PISTONE**

Incarico: DECR. DIRIG. CENTRO DIREZIONALE n. 8656 del 21-05-2021

Decreto non soggetto a controllo ai sensi della D.G.R. n. 553/2016

**Numero adozione: 12135 - Data adozione: 08/06/2023**

Oggetto: R.D. n.1775 11/12/1933 - Pratica SIDIT 3418/2019 Procedimento 3453/2023 GCVI - Acque. Voltura della concessione di derivazione acque pubbliche sotterranee nel Comune di Castelfranco di Sotto (PI) a seguito di cessione ramo di azienda. Richiedente: ENI SUSTAINABLE MOBILITY SPA

Il presente atto è pubblicato integralmente sul BURT ai sensi degli articoli 4, 5 e 5 bis della l.r. 23/2007 e sulla banca dati degli atti amministrativi della Giunta regionale ai sensi dell'art.18 della l.r. 23/2007.

Data certificazione e pubblicazione in banca dati ai sensi L.R. 23/2007 e ss.mm.: 09/06/2023

Documento informatico firmato digitalmente ai sensi del testo unico D.P.R. 28 dicembre 2000,n. 445, del D.Lgs. 7 marzo 2005, n. 82 e norme collegate, il quale sostituisce il testo cartaceo e la firma autografa.

Numero interno di proposta: 2023AD013721

## IL DIRIGENTE

## VISTI:

- il R.D. 11/12/1933, n. 1775 “Testo unico delle disposizioni sulle acque e impianti elettrici”;
- il D.Lgs. 12/07/1993 n. 275, riordino in materia di concessione di acque pubbliche;
- il D.Lgs. del 03/04/2006 n.152, artt. 95 e 96;
- la L.R.T. 22/2015 Riordino delle funzioni provinciali e attuazione della legge 7 aprile 2014, n. 56;
- la L.R. n. 80 del 28/12/2015, “Norme in materia di difesa del suolo, tutela delle risorse idriche e tutela della costa e degli abitati costieri”;
- i regolamenti emanati dalla Regione Toscana di cui al D.P.G.R. 16/08/2016 n. 61/R/2016 e al D.P.G.R. 21/04/2015 n. 51/R/2015 come modificati dalla D.G.R. n. 830 del 31/07/2017;

## VISTI:

- il Decreto n. 5651 del 20/04/2020 con il quale è stato riconosciuto alla ditta ENI SPA con sede legale nel comune di Roma Piazza E. Mattei n.1 (C.F. / P.IVA 00484960588) il rinnovo della concessione di derivazione di acque pubbliche, pratica n. 3418/2019 (ex PI2068), per un quantitativo complessivo duemilasettecento (2.700) ad uso civile di acque sotterranee prelevate mediante un (1) pozzo (derivazione n.2267) ubicato nel comune di Castelfranco di Sotto (PI) al N.C.T. sul foglio 42 particella 293 sub 1 alle condizioni stabilite dal Disciplinare firmato in data 23/11/2009 presso la Provincia di Pisa Rep. n. 1096 del 1/12/2009 come modificato dalla Deliberazione n. 1136 del 1/3/2013 della Provincia di Pisa – Servizio Difesa del Suolo e quindi dal Decreto n. 5651 del 20/04/2020;
- l'istanza in bollo acquisita al protocollo della Regione Toscana in data 3/05/2023 con il n. 205674, con la quale la società ENI SUSTAINABLE MOBILITY SPA con sede legale nel comune di Roma Via Giorgio Riotta (C.F. / P.IVA 11403240960) chiede il trasferimento a proprio favore della titolarità della concessione di derivazione di acque pubbliche rilasciata con Decreto n. 5651 del 20/04/2020 – Pratica Sidit 3418/2019 procedimento 3453/2023 (ex PI 2068), alle condizioni della concessione in essere, già intestata ad ENI SPA con sede legale nel comune di Roma Piazza E. Mattei n.1 (C.F. / P.IVA 00484960588) che esprime la volontà di acconsentire a tale cambio di titolarità in forza dell'atto di scissione parziale di società come da documentazione agli atti;

## CONSIDERATO CHE:

- ENI SPA (C.F. 00484960588) è in regola con i versamenti dei canoni per l'uso dell'acqua per le annualità pregresse;
- ENI SPA (C.F. 00484960588) non ha espresso la volontà di procedere allo svincolo della cauzione già versata per la concessione di cui alla pratica sidit 3418/2019 procedimento 3453/2023 e che pertanto nulla è dovuto, in fase di trasferimento della titolarità della concessione al soggetto che subentra in merito al versamento della cauzione;
- il richiedente ENI SUSTAINABLE MOBILITY SPA (C.F.11403240960) ha versato le spese di istruttoria e l'imposta di bollo rispettivamente di € 75,00 e € 16,00, per un totale complessivo di € 91,00 in data 23/03/2023 sul conto corrente intestato alla regione Toscana n. IT89O0760102800001031575820;
- il richiedente ENI SUSTAINABLE MOBILITY SPA (C.F.11403240960) ha assolto all'obbligo del pagamento del bollo pari a € 16,00 per il rilascio del presente atto, con marca da bollo

(numero identificativo 01220168445208 in data 12/05/2023), ai sensi dell'art. 3 del DPR 642/72 e smi;

RITENUTO di confermare la durata della concessione già fissata nel Decreto n. 5651 del 20/04/2020 di 15 (quindici) anni a decorrere dal 23/11/2019;

DATO ATTO CHE

- che a seguito dell'esperita istruttoria non sono state ravvisate condizioni ostative all'accoglimento della istanza di voltura della concessione di derivazione di acque pubbliche richiesta;
- il responsabile del procedimento in qualità di titolare di incarico di Elevata Qualificazione è il dott. Geol. Giovanni Testa;

Tutto ciò premesso e considerato

#### DECRETA

1. di riconoscere alla ENI SUSTAINABLE MOBILITY SPA (C.F.11403240960) con sede legale nel comune di Roma in Via Giorgio Ribotta 51 a far data dal presente decreto ed a tutti gli effetti di legge la titolarità della concessione di derivazione di acque pubbliche di cui alla concessione di derivazione di acqua pubbliche sotterranee, pratica SIDIT 3418/2019 procedimento 3453/2023 ex PI2028, già intestata a ENI SPA con sede legale nel comune di Roma Piazza E. Mattei n.1 (C.F. / P.IVA 00484960588), rilasciata con Decreto n. 5651 del 20/04/2020 per un quantitativo complessivo di duemilasettecento (2.700) litri al secondo ad uso civile attuata mediante un (1) pozzo ubicato al N.C.T. del comune di Castelfranco di Sotto (PI) sul foglio 42 particella 293 sub 1 avente coordinate Gauss Boaga (epsg 3003) x: 1639186, y: 4839732, alle condizioni stabilite dal Disciplinare firmato in data 23/11/2009 presso la Provincia di Pisa Rep. n. 1096 del 1/12/2009 come modificato dalla Deliberazione n. 1136 del 1/3/2013 della Provincia di Pisa – Servizio Difesa del Suolo e quindi dal Decreto n. 5651 del 20/04/2020;
2. di confermare la scadenza della concessione fissata nel Decreto n. 5651 del 20/04/2020 al 22/11/2034;
3. di dare atto che, per ogni effetto di legge, il concessionario elegge il proprio domicilio presso il Comune di Roma;
4. di dare atto che la Regione Toscana resta sollevata da ogni onere e responsabilità in dipendenza dell'attingimento, inclusi gli eventuali danni verso terzi e qualsiasi altro danno si possa verificare, durante l'esercizio della derivazione, alle persone ed alla proprietà pubblica e privata, che saranno in ogni caso posti a carico del Concessionario;
5. di trasmettere copia del presente decreto alla ditta ENI SUSTAINABLE MOBILITY SPA (C.F.11403240960) e per conoscenza a ENI SPA (C.F. 00484960588)

Avverso il presente provvedimento è ammesso ricorso nei confronti dell'autorità giudiziaria competente nei termini di legge.

IL DIRIGENTE



**REGIONE TOSCANA**

DIREZIONE DIFESA DEL SUOLO E PROTEZIONE CIVILE

SETTORE GENIO CIVILE VALDARNO CENTRALE

**Responsabile di settore Fabio MARTELLI**

Incarico: DECR. DIRIG. CENTRO DIREZIONALE n. 8656 del 21-05-2021

Decreto non soggetto a controllo ai sensi della D.G.R. n. 553/2016

**Numero adozione: 12148 - Data adozione: 07/06/2023**

Oggetto: L.R. nr.80/2015, D.P.G.R. nr.60R/2016 , Subentro alla concessione per realizzazione della copertura di tratto del corso d'acqua denominato rio dogana (BV2363), in loc. Castellare, in Comune di Pescia (PT)" (pratica SIDIT n. 3049/2022, procedimento SIDIT n. 4463/2022 )

Il presente atto è pubblicato integralmente sul BURT ai sensi degli articoli 4, 5 e 5 bis della l.r. 23/2007 e sulla banca dati degli atti amministrativi della Giunta regionale ai sensi dell'art.18 della l.r. 23/2007. E' escluso dalla pubblicazione l'allegato A nel rispetto dei limiti alla trasparenza posti dalla normativa statale.

Data certificazione e pubblicazione in banca dati ai sensi L.R. 23/2007 e ss.mm.: 09/06/2023

Documento informatico firmato digitalmente ai sensi del testo unico D.P.R. 28 dicembre 2000,n. 445, del D.Lgs. 7 marzo 2005, n. 82 e norme collegate, il quale sostituisce il testo cartaceo e la firma autografa.

Numero interno di proposta: 2023AD013392

## IL DIRIGENTE

VISTI gli artt. 93, 2 del R.D. 523/1904 “Testo unico delle disposizioni di legge intorno alle opere idrauliche delle diverse categorie” e s.m.i.;

VISTA la L. 37/94 “Norme per la tutela ambientale delle aree demaniali dei fiumi, torrenti, laghi e altre acque pubbliche”;

VISTO il D.Lgs n. 112 del 31/03/1998 "Conferimento di funzioni e compiti amministrativi dello Stato alle regioni ed agli enti locali", in attuazione del capo I della legge 15 marzo 1997, n. 59;

VISTA la L.R. 80/2015 "Norme in materia di difesa del suolo, tutela delle risorse idriche e tutela della costa e degli abitati costieri", ed in particolare l'art. 2 lett. i) e lett. g);

VISTA la L.R. 57 del 13/10/2017, art 12 comma 1, con il quale per gli anni 2017 e 2018 l'imposta regionale sulle concessioni statali di beni del demanio e del patrimonio indisponibile dello Stato, è stata ridotta del 100 per cento;

VISTA la L.R. 41/2018 “Disposizioni in materia di rischio di alluvioni e di tutela dei corsi d’acqua in attuazione del decreto legislativo 23 febbraio 2010, n. 49 (Attuazione della direttiva 2007/60/CE relativa alla valutazione e alla gestione dei rischi di alluvioni). Modifiche alla l.r. 80/2015 e alla l.r. 65/2014”;

VISTA la D.C.R.T. n. 81/2021 con cui, ai sensi della L.R. 79/12, sono stati approvati il reticolo idrografico e il reticolo di gestione;

VISTE la L.R. 79/2012 “Disposizioni urgenti in materia di difesa dal rischio idraulico e tutela dei corsi d’acqua” e la D.C.R.T. n. 101 del 21/12/2016 con cui è stato individuato il reticolo idrografico e di gestione, aggiornato con D.C.R.T. n. 28 del 29/04/2020 e n.103 del 06/12/2022“Modifiche al reticolo idrografico e di gestione di cui alla legge regionale 27 dicembre 2012, n. 79”;

VISTO il decreto del direttore della Direzione Difesa del Suolo e Protezione Civile della Regione Toscana n. 463 del 12/02/2016 recante “Approvazione degli schemi di decreto per l’esercizio delle funzioni in materia di difesa del suolo e tutela della costa di competenza della Direzione Difesa del suolo e protezione civile”;

VISTA la D.G.R.T. n. 194 del 16/03/2016 recante “Approvazione degli schemi tipo di disciplinare, come da DGR 29 dicembre 2015 n. 1341, ed ulteriori disposizioni per l’istruttoria ed il rilascio”;

VISTO il D.P.G.R. n. 60R del 12/08/2016 “Regolamento di attuazione dell'art. 5 della L.R. n. 80 del 28/12/2015”, e successive modifiche;

VISTO il D.P.G.R. n. 42/R del 25/07/2018 “Regolamento per lo svolgimento delle attività di polizia idraulica, polizia delle acque, e servizio di piena, in attuazione dell'articolo 5 della legge regionale 28 dicembre 2015, n. 80 (Norme in materia di difesa del suolo, tutela delle risorse idrica e tutela della costa e degli abitati costieri)”;

VISTA la D.G.R.T. n. 1555 del 27/12/2022 “Aggiornamento dei canoni per l'uso del demanio idrico ai sensi della l.r. n. 80/2015 e del d.p.g.r. n. 60/R/2016” e richiamato, per quanto non diversamente disposto, il contenuto delle delibere n.1414 del 17/12/2018 e n.229 del 24/02/2020;

VISTA la D.G.R. n. 1414 del 17/12/2018 “Disposizioni in materia di concessioni per l'occupazione del demanio idrico - Modifiche alla d.g.r.t. 888/2017”;

VISTA la L.R. n.2 del 30/12/1971 “Istituzione dei tributi propri della Regione”, nella quale all’art. 1 l'imposta regionale sulle concessioni statali dei beni del demanio e del patrimonio indisponibile prevista dall'articolo 2 della legge 16/05/1970 n. 281, è commisurata al 50% del canone di concessione;

VISTA la L.R. n. 74/2018 “Legge di stabilità per l'anno 2019”, in particolare l’art. 5, con cui si conferma la riduzione del 100% dell’imposta regionale sui beni del demanio idrico anche per l’anno 2019;

VISTA la L.R. n.93 del 27/11/2020 art. 1 con cui si conferma la riduzione del 100% dell’imposta regionale sui beni del demanio idrico anche per l’anno 2020 e ne stabilisce l’aliquota per l’anno 2021 in misura pari al 100% del canone annuo ai sensi della l.r. 2/1971 art. 1, comma2, lettera a);

VISTA la D.G.R.T n. 1035 del 5/08/2019 “Disposizioni in materia di concessioni per l'utilizzo delle acque e per l'occupazione del demanio idrico e aggiornamento dei canoni sulla base del tasso di inflazione”;

VISTA la Dec. G.R.T. n. 4 del 07/01/2020 Imposta regionale sulle concessioni per l'occupazione e l'uso dei beni del demanio - indirizzi agli uffici per l'applicazione dell'art.2 della l.r. 30 dicembre 1971 n.2 (imposta regionale);

VISTA l'istanza avanzata dal Sig.re Bertocci Andrea, così come meglio identificata nell'allegato A parte integrante del presente atto, acquisita al protocollo della Regione Toscana in data 18/04/2023 al n. 18/04/2023 al fine di subentrare al Sig. Di Girolamo nella titolarità della concessione per l'occupazione di suolo demaniale rilasciata dalla Regione Toscana ai Sig.ri Alessio Giusti, Paola Vitelli, Simone Giori, Franco Ercolini, Monti Matteo, Michele Di Girolamo, Renato Scuotto, Francesco Scuotto, con provvedimento n.13556 del 21/09/2017, avente ad oggetto "Concessione per realizzazione della copertura di tratto del corso d'acqua denominato rio dogana (BV2363), in loc. Castellare, in Comune di Pescia (PT)";

PRESO ATTO che trattasi di istanza di subentro che attiene la variazione di elementi meramente amministrativi della concessione in essere;

DATO ATTO che il richiedente ha effettuato il pagamento degli oneri istruttori mediante versamento su IBAN n. IT89O0760102800001031575820 pari ad Euro 75,00 eseguito in data 18/04/2023 e corrisposto n. 2 marche da bollo virtuale per un totale di Euro 32,00 e che la stessa ha altresì reso le dichiarazioni sostitutive in materia di antimafia e casellario giudiziale;

DATO ATTO che il Responsabile del Procedimento è la Dott.ressa Cecilia Nannicini e che l'istruttoria tecnica della pratica è stata affidata all'agr.David Barbieri;

DATO ATTO che, a seguito di controllo formale sull'istanza pervenuta, alla stessa è stato confermato il numero di pratica 290P (pratica SIDIT n. 3049/2022, procedimento SIDIT n. 4463/2022 );

VISTA la documentazione trasmessa in allegato alla domanda, di seguito elencata:

- fotocopia del documento di identità leggibile ed in corso di validità di tutti i sottoscrittori
- copia atto titolo di compravendita;
- attestazioni pagamento diritti istruttoria, attestazione pagamento di n.2 marche da bollo virtuali da Euro 32,00;
- dichiarazione presa visione.

PRESO ATTO che la concessione concerne per la realizzazione della copertura di tratto del corso d'acqua denominato rio dogana (BV2363), in loc. Castellare, in Comune di Pescia (PT), come meglio descritto negli elaborati agli atti;

DATO ATTO che il corpo idrico in questione appartiene al reticolo idrografico e di gestione di cui alla L.R. 79/2012 e nello stesso censito col codice BV2363;

DATO ATTO:

- che la durata della concessione consiste nel periodo che residua rispetto al termine fissato in anni 30 decorrenti dal 18/04/2003, data alla quale veniva rilasciato con prot. 48547 l'atto originario di rilascio della concessione dalla Provincia di Pistoia e sarà rinnovabile nei soli casi previsti dall'art. 13 comma1 lett. a), b), c) del Regolamento approvato con D.P.G.R. 60/R/2016 s.m.i. e con le modalità nel medesimo stabilite, esclusivamente a seguito di istanza da presentare, a pena di inammissibilità, almeno 30 giorni prima della scadenza del termine di concessione. È escluso il rinnovo tacito della concessione;

- che il canone di concessione afferisce alla categoria delle Tombature per uso "Uso residenziale o strumentale" di cui alla D.G.R. 1555/2022;

VERIFICATA la corretta corresponsione dei canoni e dell'imposta regionale dal 2016 al 2022 sul Sistema informativo Tributario della Regione Toscana (STRT);

DATO ATTO che il canone per l'annualità 2023, aggiornato secondo le disposizioni di cui alla D.G.R. n. 1555 del 04/01/2023 e alla D.G.R. n. 1414 del 17/12/2018 "Disposizioni in materia di concessioni per l'occupazione del demanio idrico - Modifiche alla d.g.r.t. 888/2017", pari a Euro 539,00, salvo adeguamenti al tasso di inflazione e aggiornamenti, è oggetto di riscossione da parte del settore competente secondo il calendario regionale dei pagamenti;

DATO ATTO che, nella gestione delle opere dovranno essere osservate le prescrizioni tecniche e generali di cui al citato decreto dirigenziale n.13556 del 21/09/2017;



PRESO ATTO che il richiedente ha assunto gli obblighi contenuti nel disciplinare di concessione approvato col suddetto decreto dirigenziale n.13556 del 21/09/2017 sottoscrivendo il documento allegato al presente provvedimento (allegato "A"), contenente altresì i dati identificativi dei richiedenti medesimi;

RILEVATO che è stato effettuato in data 13/09/2017, ai fini del rilascio della concessione, il pagamento della cauzione di Euro 960,00 (pari a tre volte il canone, in conformità all'art. 31 del Regolamento 60R/2016) con Bonifico Bancario ID 5801007990500000480220024900IT della banca Generali, numero di pratica 290P

RILEVATO che l'inosservanza delle condizioni e prescrizioni cui è vincolato il presente provvedimento, al pari dell'inosservanza delle norme contenute nel Capo VII del R.D. 523/1904, comporterà denuncia all'Autorità Giudiziaria ai sensi dell'art. 374 della L. 2248/1865 allegato F;

Tutto ciò premesso e considerato

#### DECRETA

1. di rilasciare al Sig. re Bertocci Andrea il subentro nella titolarità della concessione di cui al decreto della Regione Toscana n. 13556 del 21/09/2017 per l'uso di area appartenente al demanio idrico afferente al rio dogana (codice identificativo BV2363 del reticolo idrografico ex D.C.R.T. 101/2016), posto in località Castellare nel Comune di Pescia;
2. di disporre che la custodia delle superfici demaniali occupate e la gestione delle opere rimangano sottoposte alle prescrizioni tecniche e generali individuate nel sopracitato decreto n.13556 del 21/09/2017 e relativo disciplinare ;
3. di dare atto che il richiedente ha assunto gli obblighi contenuti nel disciplinare di concessione approvato col suddetto decreto dirigenziale n.13556 del 21/09/2017 sottoscrivendo il documento allegato al presente provvedimento (allegato "A"), contenente altresì i dati identificativi dei richiedenti medesimi;
4. di dare atto che il presente provvedimento è rilasciato ai soli fini di tutela delle opere idrauliche e del buon regime delle acque pubbliche, giusto l'art. 2 del R.D. 523/1904, e pertanto fa salvi e impregiudicati i diritti di terzi. I destinatari sono tenuti a munirsi di tutti gli ulteriori titoli abilitativi e atti di assenso previsti dalle leggi vigenti;
5. di dare, altresì, atto che, ai sensi dell'art. 3, ultimo comma, della L. 241/1990 e s.m.i., avverso il presente atto può essere proposto ricorso all'Autorità Giudiziaria competente o, in alternativa, al Presidente della Repubblica, rispettivamente entro 60 e 120 giorni dal suo ricevimento.

IL DIRIGENTE

*Allegati n. 1*

*A*

*Allegato A*

*c53d07dd008b2f8587a3e25d4555b9ae9f55263757baa902a7a269fec50c2fe8*



**REGIONE TOSCANA**

DIREZIONE DIFESA DEL SUOLO E PROTEZIONE CIVILE

SETTORE GENIO CIVILE TOSCANA NORD

**Responsabile di settore Enzo DI CARLO**

Incarico: DECR. DIRIG. CENTRO DIREZIONALE n. 8656 del 21-05-2021

Decreto non soggetto a controllo ai sensi della D.G.R. n. 553/2016

**Numero adozione: 12189 - Data adozione: 09/06/2023**

Oggetto: R.D. n. 1775/33 - conclusione positiva della Conferenza di servizi ex art.14 c.1, legge n.241/1990, in forma semplificata modalità asincrona, riguardante l'istanza di concessione derivazione acqua pubblica sotterranea da sorgente denominata Il Balzetto, ubicata in località Colle a Serra nel Comune di Bagni di Lucca (LU), pratica Sidit n. 3555/2022.

Il presente atto è pubblicato integralmente sul BURT ai sensi degli articoli 4, 5 e 5 bis della l.r. 23/2007 e sulla banca dati degli atti amministrativi della Giunta regionale ai sensi dell'art.18 della l.r. 23/2007. Sono esclusi dalla pubblicazione gli allegati 1, A, B nel rispetto dei limiti alla trasparenza posti dalla normativa statale.

Data certificazione e pubblicazione in banca dati ai sensi L.R. 23/2007 e ss.mm.: 09/06/2023

Documento informatico firmato digitalmente ai sensi del testo unico D.P.R. 28 dicembre 2000, n. 445, del D.Lgs. 7 marzo 2005, n. 82 e norme collegate, il quale sostituisce il testo cartaceo e la firma autografa.

Numero interno di proposta: 2023AD013469

## IL DIRIGENTE

Visti:

- il R.D. 11/12/1933, n. 1775;
- la Legge n. 241/1990;
- il D.L.vo 31/03/1998, n. 112;
- la Deliberazione del Consiglio della Regione Toscana n. 6 del 25/01/2005 “Approvazione del piano di tutela delle acque”;
- la L.R. n. 40/2009;
- la L.R. n. 24 del 5 giugno 2012, “Norme per la gestione delle crisi idriche e idropotabili, modifiche alla l.r. 69/2011 ed alla l.r. 91/1998”;
- i regolamenti emanati dalla Regione Toscana di cui al D.P.G.R. 21/04/2015 n. 50/R/2015 e al D.P.G.R. 21/04/2015 n. 51/R/2015;
- la L.R. 28/12/2015, n. 80 “Norme in materia di difesa del suolo, tutela delle risorse idriche e tutela della costa e degli abitati costieri”;
- il D.P.G.R. 16 agosto 2016, n. 61/R “Regolamento di attuazione dell’articolo 11 commi 1 e 2 della legge regionale 28 dicembre 2015, n. 80 (norme in materia di difesa del suolo, tutela delle risorse idriche e tutela della costa e degli abitati costieri) recante disposizioni per l’utilizzo razionale della risorsa idrica e per la disciplina dei procedimenti di rilascio dei titoli concessori e autorizzatori per l’uso di acqua. Modifiche al d.p.g.r. 51/R/2015”;

Vista l’istanza in bollo presentata dai Sigg.ri Maria Adele Rigamonti e Alfredo Bargiotti, i cui dati identificativi sono indicati nell'allegato 1 parte integrante e sostanziale del presente atto non pubblicato, protocollata il 18/07/2022 n. 0285689, intesa ad ottenere la concessione di derivazione acqua sorgiva nel Comune di Bagni di Lucca (LU) loc. Colle a Serra, FG 67 Particella 35, ad uso potabile;

Vista la richiesta di perfezionamenti documentali chiesti con nota prot. n. 0356997 del 20/09/2022 e vista la nota di risposta protocollata il 27/09/2022 con il n. 0366482, contenente la documentazione integrativa;

Vista la comunicazione di avvio del procedimento effettuata con la pubblicazione dell'avviso della presentazione dell'istanza sul BURT n. 49 del 07/12/2022 e all'albo pretorio del Comune di Bagni di Lucca (rif. Pubblicazione Comune numero Registro 1248/2022, prot. RT n. 0510206/2020);

Vista la nota del GCTN prot. n. 0007906 del 05/01/2023 con cui è stata convocata la Conferenza di Servizi decisoria ex art. 14 c.2, Legge n. 241/1990, in forma semplificata modalità asincrona e Conferenza di Servizi istruttoria ex art. 14 c.1, Legge n. 241/1990, avente per oggetto: istanza di concessione di derivazione di acqua pubblica sotterranea da sorgente denominata Il Balzetto (prot. RT n. 0285689 in data 18/07 /2022), sita in località Colle a Serra nel Comune di Bagni di Lucca (LU) (particella n. 35 del foglio di mappa n. 67), ad uso previsto potabile. Pratica SIDIT n. 3555/2022. Richiedenti: Sigg.ri Maria Adele Rigamonti e Alfredo Bargiotti, invitando: Comune di Bagni di Lucca, ARPAT, Autorità di Bacino Distrettuale dell'Appennino Settentrionale, Autorità Idrica Toscana, Azienda USL Toscana Nord Ovest, Gaia spa, Soprintendenza Archeologica, Belle Arti e Paesaggio per le Province di Lucca e Massa Carrara;

Considerato che:

- il giorno 20/01/2023 era il termine perentorio entro il quale le amministrazioni coinvolte possono richiedere, ai sensi dell'art. 2, c. 7, legge n. 214/1990, integrazioni documentali o chiarimenti relativi a fatti, stati o qualità non attestati in documenti già in possesso dell'amministrazione stessa o non direttamente acquisibili presso altre pubbliche amministrazioni;

- il giorno 05/04/2023 era il termine perentorio entro il quale le amministrazioni coinvolte dovevano rendere le proprie determinazioni relative alla decisione oggetto della Conferenza;

Visti i seguenti pareri, allegati al presente decreto e parti integranti e sostanziali non pubblicati:

- All. A, nota pervenuta dall'Autorità di Bacino Distrettuale dell'Appennino Settentrionale acquisita al prot. n. 0016173 del 11/01/2023, con prescrizioni che saranno meglio dettagliate nel disciplinare di concessione;
- All. B, nota pervenuta da ARPAT acquisita al prot. n. 0019923 del 12/01/2023 di richiesta di precisazioni;

Viste:

- la richiesta di integrazioni art. 2 c. 7 della Legge n. 241/1990/sospensione del procedimento, inviata via pec al richiedente prot. n. 0041882 del 25/01/2023;
- le trasmissioni delle integrazioni prot. n. 0101176 del 27/02/2023 e n. 0106210 del 28/02/2023;
- l'invio di tutta la documentazione agli enti coinvolti nella CdS, con nota prot. n. 0111526 del 02/03/2023;

Considerato che a seguito della trasmissione di cui al prot. n. 0111526 del 02/03/2023, non è pervenuto, nel termine perentorio per le rispettive determinazioni istruttorie (09/05/2023), nessuna comunicazione/riscontro da parte degli enti coinvolti nella CdS, per cui si intende acquisito l'assenso implicito da parte degli stessi, a norma dell'art. 14 bis c. 5 della Legge n. 241/1990, secondo il principio del silenzio assenso;

Vista la nota interna di compatibilità idraulica al R.D. n. 523/1904, con parere favorevole pervenuta in data 24/03/2023 dall'Ufficio Difesa del Suolo del Settore Genio Civile Toscana Nord, con prescrizioni che saranno meglio dettagliate nel disciplinare di concessione;

Ritenuto di concludere positivamente la Conferenza di Servizi asincrona per la pratica Sidit n. 3555/2022, fatte salve le condizioni che saranno stabilite nel disciplinare di concessione.

Considerato che i lavori della Conferenza devono concludersi non oltre novanta giorni in quanto sono coinvolte amministrazioni preposte alla tutela ambientale e della salute dei cittadini, dalla data della prima riunione sopra indicata;

Dato atto che il responsabile del procedimento è il sottoscritto dirigente e che non sussiste, nei propri confronti, conflitto di interessi ai sensi dell'art. 6 bis della Legge 241/1990;

Tutto ciò premesso e considerato

#### DECRETA

1. di concludere positivamente la Conferenza di servizi ex art.14 c.1, legge n.241/1990, in forma semplificata modalità asincrona, come sopra indetta e svolta, che sostituisce ad ogni effetto tutti gli atti di assenso, comunque denominati, di competenza delle amministrazioni e dei gestori di beni e servizi pubblici interessati, riguardante l'istanza presentata dai Sigg.ri Maria Adele Rigamonti e Alfredo Bargiotti, i cui dati identificativi sono indicati nell'allegato 1 parte integrante e sostanziale del presente atto non pubblicato, il 18/07/2022 prot. n. 0285689, intesa ad ottenere la concessione per la derivazione di acqua pubblica sotterranea da sorgente denominata Il Balzetto, ubicata in località Colle a Serra nel Comune di Bagni di Lucca (LU), FG 67 Particella 35, ad uso potabile. Pratica SIDIT n. 3555/2022;
2. di allegare i pareri di cui al 7° capoverso della narrativa (All. A e All. B, parti integranti e sostanziali del presente decreto non pubblicati);

3. di stabilire che, ai sensi dell'art. 21-quater della legge n. 241/90, i termini di efficacia del presente atto decorreranno dalla data di riconoscimento della concessione di derivazione;
4. di disporre che, ai fini di cui sopra, copia del presente decreto sia trasmessa in forma telematica alle Amministrazioni ed ai soggetti che per legge devono intervenire nel procedimento ed ai soggetti nei confronti dei quali il provvedimento finale è destinato a produrre effetti diretti, ai loro rispettivi indirizzi;
5. di dare atto che avverso il presente decreto, entro 10 giorni dalla sua comunicazione, le amministrazioni preposte alla tutela ambientale, paesaggistico-territoriale, dei beni culturali o alla tutela della salute e della pubblica incolumità dei cittadini possono proporre opposizione al Presidente del Consiglio dei Ministri ai sensi dell'art. 14-quinquies, legge n. 241/1990; per le amministrazioni statali l'opposizione è proposta dal Ministro competente;
6. di dare atto che avverso il presente provvedimento è ammesso ricorso all'Autorità Giudiziaria competente nei termini di Legge;
7. di dare atto che gli atti inerenti il procedimento sono depositati presso il Genio Civile Toscana Nord – sede di Lucca, accessibili da parte di chiunque vi abbia interesse secondo le modalità ed i limiti previsti dalle vigenti norme in materia di accesso ai documenti amministrativi.

IL DIRIGENTE

*Allegati n. 3*

- 1*            *dati identificativi*  
*81486e325ac653f45f89ef2c56bafa242fca9ec179286c1587e12e7c28a327c0*
  
- A*            *parere AdB*  
*bd658047a78f249e7b5e4664c45f9934f17276aa869cefbfad7b7dce4e0bcd02*
  
- B*            *parere ARPAT*  
*06e4e04f1d3d766d29043847973d673a0087ce450fd91c9520c9864499b57214*



**REGIONE TOSCANA**

DIREZIONE DIFESA DEL SUOLO E PROTEZIONE CIVILE

SETTORE GENIO CIVILE TOSCANA NORD

**Responsabile di settore Enzo DI CARLO**

Incarico: DECR. DIRIG. CENTRO DIREZIONALE n. 8656 del 21-05-2021

Decreto non soggetto a controllo ai sensi della D.G.R. n. 553/2016

**Numero adozione: 12228 - Data adozione: 09/06/2023**

Oggetto: R.D. n. 1775/33 - concessione derivazione acqua pubblica dal canale demaniale di Ripafratta nel Comune di San Giuliano Terme (PI), ad uso privato da acque superficiali (prat. SIDIT n. 640/2023).

Il presente atto è pubblicato integralmente sul BURT ai sensi degli articoli 4, 5 e 5 bis della l.r. 23/2007 e sulla banca dati degli atti amministrativi della Giunta regionale ai sensi dell'art.18 della l.r. 23/2007. E' escluso dalla pubblicazione l'allegato A nel rispetto dei limiti alla trasparenza posti dalla normativa statale.

Data certificazione e pubblicazione in banca dati ai sensi L.R. 23/2007 e ss.mm.: 12/06/2023

Documento informatico firmato digitalmente ai sensi del testo unico D.P.R. 28 dicembre 2000, n. 445, del D.Lgs. 7 marzo 2005, n. 82 e norme collegate, il quale sostituisce il testo cartaceo e la firma autografa.

Numero interno di proposta: 2023AD013728



## IL DIRIGENTE

Visti:

- il R.D. 11/12/1933 n. 1775 “Testo unico delle disposizioni sulle acque e impianti elettrici”;
- la L. 7 agosto 1990 n. 241 e ss. mm.ii “Nuove norme in materia di procedimento amministrativo e di diritto di accesso ai documenti amministrativi”;
- il D.L.vo 31.03.1998, n. 112 “Conferimento di funzioni e compiti amministrativi dello Stato alle regioni ed agli enti locali”, in attuazione del capo I della legge 15 marzo 1997, n. 59;
- il D.P.R. 18.2.1999 n°238;
- la Deliberazione del Consiglio della Regione Toscana n. 6 del 25.01.2005 “Approvazione del piano di tutela delle acque”;
- il D.Lgs. del 03/04/2006 n° 152, artt. 95 e 96;
- la L.R. 3 marzo 2015 n. 22 “Riordino delle funzioni provinciali e attuazione della legge 7 aprile 2014 n. 56”;
- il decreto del Presidente della Giunta Regionale Toscana 21/04/2015 n. 51/R “Regolamento di attuazione dell’articolo 11, comma 1, lettere e) ed f) della legge regionale 28 dicembre 2015 n. 80. Disciplina degli obblighi di misurazione delle portate e dei volumi dei prelievi e delle restituzioni di acqua pubblica e delle modalità di trasmissione dei risultati delle misurazioni”, così come modificato dal DPGRT n. 46/R del 11/08/2017;
- la L.R. 28/12/2015, n. 80 “Norme in materia di difesa del suolo, tutela delle risorse idriche e tutela della costa e degli abitati costieri”;
- la delibera della Giunta regionale 23 febbraio 2016 n. 122 “Delibera per il subentro nei procedimenti ai sensi dell’art.11 bis comma 2 della L.R.22/2015 in materia di difesa del suolo”;
- la D.G.R. n. 194 del 16/03/2016 “Concessioni di acque pubbliche e di aree del demanio fluviale. Approvazione degli schemi tipo di disciplinare, come da DGR 29 dicembre 2015 n. 1341, ed ulteriori disposizioni per l’istruttoria ed il rilascio”;
- il decreto del Presidente della Giunta Regionale Toscana 16 agosto 2016, n. 61/R (pubblicato sul Bollettino Ufficiale n. 37 parte I del 19/08/2016), così come modificato dal DPGRT n. 46/R del 11/08/2017, “Regolamento di attuazione dell’articolo 11, commi 1 e 2, della legge regionale 28 dicembre 2015 n. 80 (Norme in materia di difesa del suolo, tutela delle risorse idriche e tutela della costa e degli abitati costieri) recante disposizioni per l'utilizzo razionale della risorsa idrica e per la disciplina dei procedimenti di rilascio dei titoli concessori e autorizzatori per l'uso di acqua. Modifiche al D.P.G.R. 51/R/2015”;
- la L.R.11/11/2016 n.77 “disposizioni urgenti in materia di concessioni del demanio idrico” art. 3;
- il DPGRT n. 46/R del 11/08/2017 pubblicato sul Bollettino Ufficiale n. 34 Parte I del 11/08/2017 “modifiche al DPGRT n. 61/R/2016 e al DPGRT n. 51/R/2015”;
- la deliberazione di Giunta Regionale n. 1219 del 02/11/2022 "Aggiornamento dei canoni e degli indennizzi del demanio idrico al tasso di inflazione programmata per l'annualità 2022”;

Vista l’istanza in bollo presentata del Sig. Arjus Dhama, i cui dati identificativi sono indicati nell'allegato A parte integrante e sostanziale del presente atto, protocollata il 10/02/2023 n. 71578, intesa ad ottenere la concessione di derivazione acqua superficiale in loc. Palazzetto nel Comune di San Giuliano Terme (PI);

Considerato che a seguito degli accertamenti effettuati è possibile stabilire che le condizioni locali corrispondono a quanto riportato negli atti tecnici presentati a corredo della domanda di concessione;

Dato atto che il Sig. Arjus Dhama ha versato in data 09/02/2023 le spese di istruttoria di Euro 100,00, codice IBAN IT89O0760102800001031575820 e in data 17/05/2023 ha effettuato i

versamenti relativi al contributo idrografico di Euro 40,00, codice IBAN IT41X0760102800001031581018 e al deposito cauzionale di Euro 32,25, codice IBAN IT41X0760102800001031581018;

Considerata altresì la conclusione dell'iter istruttorio, con esito favorevole, per il rilascio della concessione, come risulta dalla relazione dell'Ufficio Genio Civile Toscana Nord sede di Lucca, Ufficio Procedure Tecnico Autorizzative in Materia di Acque, conservata agli atti della prat. SIDIT n. 640/2023;

Dato atto che a seguito dell'esperita istruttoria è possibile concedere al Sig. Arjus Dhama, la derivazione di acqua pubblica dal canale demaniale di Ripafratta nel Comune di San Giuliano Terme (PI), FG 68 Particella 115, ad uso privato da acque superficiali (irrigazione orto e giardino privato), stabilendo la durata della concessione in 15 (quindici) anni a decorrere dalla data di approvazione del presente decreto; i quantitativi del prelievo sono: portata di acqua massima è fissata in misura non superiore a 1,0 l/s, nell'anno civile non potrà essere prelevato un volume eccedente 300,0 mc, la portata media di concessione su cui calcolare il canone è pari a 0,00951 l/s (prat. SIDIT n. 640/2023);

Preso atto che il Sig. Arjus Dhama, ha sottoscritto in data 16/05/2023 il disciplinare contenente gli obblighi e le condizioni cui è vincolata la concessione di acqua pubblica;

Visto l'allegato disciplinare di concessione sottoscritto in data 16/05/2023, redatto in conformità alla delibera di Giunta Regionale n. 194 del 16/03/2016, parte integrante e sostanziale del presente atto (All. A), contenente i diritti e gli obblighi delle Parti, nonché la disciplina delle modalità di esecuzione delle attività oggetto di concessione ed ogni altro termine, modo e condizione accessoria;

Dato atto che è dovuto il canone anno 2023 di Euro 32,25 salvo conguaglio, da versare entro la scadenza annuale del 31/12/2023;

Dato atto che il responsabile del procedimento è il Dott. Giorgio Mazzanti, il quale dichiara l'assenza di conflitto di interessi ai sensi dell'art. 6 bis della Legge 241/1990;

Tutto ciò premesso e considerato

#### DECRETA

1. di concedere al Sig. Arjus Dhama, i cui dati identificativi sono indicati nell'allegato A parte integrante e sostanziale del presente atto, la derivazione di acqua pubblica dal canale demaniale di Ripafratta nel Comune di San Giuliano Terme (PI), FG 68 Particella 115, ad uso privato da acque superficiali (irrigazione orto e giardino privato), stabilendo la durata della concessione in 15 (quindici) anni a decorrere dalla data di approvazione del presente decreto; i quantitativi del prelievo sono: portata di acqua massima è fissata in misura non superiore a 1,0 l/s, nell'anno civile non potrà essere prelevato un volume eccedente 300,0 mc, la portata media di concessione su cui calcolare il canone è pari a 0,00951 l/s (prat. SIDIT n. 640/2023);
2. di approvare il disciplinare, redatto in conformità allo schema approvato con Delibera G.R. n.194 del 16/03/2016, sottoscritto dal Sig. Arjus Dhama in data 16/05/2023, contenente gli obblighi e le condizioni cui è vincolato il rapporto di concessione di derivazione acqua pubblica, allegato al presente decreto e costituente parte integrante e sostanziale (All. A);
3. di dare atto sono stati effettuati i versamenti di cui al 4° capoverso della narrativa;

4. di dare atto che è dovuto il canone anno 2023 di Euro 32,25 salvo conguaglio, da versare entro la scadenza annuale del 31/12/2023;
5. di dare atto che per ogni effetto di legge, il richiedente elegge il proprio domicilio presso il Comune di San Giuliano Terme (PI);
6. di dare atto che la Regione Toscana resta sollevata da ogni onere e responsabilità in dipendenza dell'attingimento, inclusi gli eventuali danni verso terzi e qualsiasi altro danno si possa verificare, durante l'esercizio della derivazione, alle persone ed alla proprietà pubblica e privata, che saranno in ogni caso posti a carico del Concessionario;
7. di trasmettere il presente atto al richiedente;
8. di dare atto che avverso il presente provvedimento è ammesso ricorso all'Autorità Giudiziaria competente nei termini di legge.

IL DIRIGENTE

*Allegati n. 1*

*A*            *disciplinare*  
*4801a101c1334c6f4fe5ad88f059ce2ac75b615d0f1c0b5e01fe02dfc8e2f0bc*



**REGIONE TOSCANA**

DIREZIONE DIFESA DEL SUOLO E PROTEZIONE CIVILE

SETTORE GENIO CIVILE TOSCANA NORD

**Responsabile di settore Enzo DI CARLO**

Incarico: DECR. DIRIG. CENTRO DIREZIONALE n. 8656 del 21-05-2021

Decreto non soggetto a controllo ai sensi della D.G.R. n. 553/2016

**Numero adozione: 12236 - Data adozione: 09/06/2023**

Oggetto: R.D. n. 1775/33 - concessione derivazione acqua pubblica sotterranea prelevata mediante un pozzo nel Comune di Lucca (LU) loc. San Pietro a Vico, ad uso agricolo (prat. SIDIT n. 2969/2021 C.L. n. 1795).

Il presente atto è pubblicato integralmente sul BURT ai sensi degli articoli 4, 5 e 5 bis della l.r. 23/2007 e sulla banca dati degli atti amministrativi della Giunta regionale ai sensi dell'art.18 della l.r. 23/2007. E' escluso dalla pubblicazione l'allegato A nel rispetto dei limiti alla trasparenza posti dalla normativa statale.

Data certificazione e pubblicazione in banca dati ai sensi L.R. 23/2007 e ss.mm.: 12/06/2023

Documento informatico firmato digitalmente ai sensi del testo unico D.P.R. 28 dicembre 2000, n. 445, del D.Lgs. 7 marzo 2005, n. 82 e norme collegate, il quale sostituisce il testo cartaceo e la firma autografa.

Numero interno di proposta: 2023AD013738

## IL DIRIGENTE

## Visti:

- il R.D. 11/12/1933 n. 1775 “Testo unico delle disposizioni sulle acque e impianti elettrici”;
- la L. 7 agosto 1990 n. 241 e ss. mm.ii “Nuove norme in materia di procedimento amministrativo e di diritto di accesso ai documenti amministrativi”;
- il D.L.vo 31.03.1998, n. 112 “Conferimento di funzioni e compiti amministrativi dello Stato alle regioni ed agli enti locali”, in attuazione del capo I della legge 15 marzo 1997, n. 59;
- il D.P.R. 18.2.1999 n°238;
- la Deliberazione del Consiglio della Regione Toscana n. 6 del 25.01.2005 “Approvazione del piano di tutela delle acque”;
- il D.Lgs. del 03/04/2006 n° 152, artt. 95 e 96;
- la L.R. 3 marzo 2015 n. 22 “Riordino delle funzioni provinciali e attuazione della legge 7 aprile 2014 n. 56”;
- il decreto del Presidente della Giunta Regionale Toscana 21/04/2015 n. 51/R “Regolamento di attuazione dell’articolo 11, comma 1, lettere e) ed f) della legge regionale 28 dicembre 2015 n. 80. Disciplina degli obblighi di misurazione delle portate e dei volumi dei prelievi e delle restituzioni di acqua pubblica e delle modalità di trasmissione dei risultati delle misurazioni”, così come modificato dal DPGRT n. 46/R del 11/08/2017;
- la L.R. 28/12/2015, n. 80 “Norme in materia di difesa del suolo, tutela delle risorse idriche e tutela della costa e degli abitati costieri”;
- la delibera della Giunta regionale 23 febbraio 2016 n. 122 “Delibera per il subentro nei procedimenti ai sensi dell’art.11 bis comma 2 della L.R.22/2015 in materia di difesa del suolo”;
- la D.G.R. n. 194 del 16/03/2016 “Concessioni di acque pubbliche e di aree del demanio fluviale. Approvazione degli schemi tipo di disciplinare, come da DGR 29 dicembre 2015 n. 1341, ed ulteriori disposizioni per l’istruttoria ed il rilascio”;
- il decreto del Presidente della Giunta Regionale Toscana 16 agosto 2016, n. 61/R (pubblicato sul Bollettino Ufficiale n. 37 parte I del 19/08/2016), così come modificato dal DPGRT n. 46/R del 11/08/2017, “Regolamento di attuazione dell’articolo 11, commi 1 e 2, della legge regionale 28 dicembre 2015 n. 80 (Norme in materia di difesa del suolo, tutela delle risorse idriche e tutela della costa e degli abitati costieri) recante disposizioni per l'utilizzo razionale della risorsa idrica e per la disciplina dei procedimenti di rilascio dei titoli concessori e autorizzatori per l'uso di acqua. Modifiche al D.P.G.R. 51/R/2015”;
- la L.R.11/11/2016 n.77 “disposizioni urgenti in materia di concessioni del demanio idrico” art. 3;
- il DPGRT n. 46/R del 11/08/2017 pubblicato sul Bollettino Ufficiale n. 34 Parte I del 11/08/2017 “modifiche al DPGRT n. 61/R/2016 e al DPGRT n. 51/R/2015”;
- la deliberazione di Giunta Regionale n. 1219 del 02/11/2022 "Aggiornamento dei canoni e degli indennizzi del demanio idrico al tasso di inflazione programmata per l'annualità 2022";
- la delibera della Giunta Regionale del 21.01.2019 n. 58, pubblicata nel BURT il 30.01.2019, recante “Indirizzi di prima applicazione per la valutazione ambientale ex ante delle derivazioni idriche e l'individuazione del deflusso ecologico in relazione agli obiettivi di qualità ambientale definiti dai Piani di Gestione delle Acque delle Autorità di Distretto Idrografico ricadenti nel territorio della Regione Toscana”;

Vista l’istanza in bollo presentata da Petrini Michele, i cui dati identificativi sono indicati nell'allegato A parte integrante e sostanziale del presente atto, protocollata il 13/08/2021 n. 0327853, intesa ad ottenere la concessione di derivazione acqua sotterranea nel Comune di Lucca (LU) loc. San Pietro a Vico, FG 81 Part. 313, ad uso agricolo;

Considerato che a seguito degli accertamenti effettuati è possibile stabilire che le condizioni locali corrispondono a quanto riportato negli atti tecnici presentati a corredo della domanda di concessione;

Dato atto che sono stati effettuati i seguenti versamenti:

- in data 12/08/2021, spese di istruttoria di Euro 100,00, c/c postale n. 1031575820;
- in data 23/05/2023, rateo canone anno 2023 di Euro 69,83, codice IBAN IT41X0760102800001031581018;
- in data 23/05/2023, deposito cauzionale di Euro 83,80, codice IBAN IT41X0760102800001031581018;
- in data 23/05/2023, contributo idrografico di Euro 40,00, codice IBAN IT41X0760102800001031581018;

Considerata altresì la conclusione dell'iter istruttorio, con esito favorevole, per il rilascio della concessione, come risulta dalla relazione dell'Ufficio Genio Civile Toscana Nord sede di Lucca, Ufficio Procedure Tecnico Autorizzative in Materia di Acque, conservata agli atti della prat. SIDIT n. 2969/2021 C.L. n. 1795;

Dato atto che a seguito dell'esperita istruttoria è possibile concedere a Petrini Michele, la derivazione di acqua pubblica sotterranea prelevata mediante un pozzo nel Comune di Lucca (LU) loc. San Pietro a Vico via Lungo la Ferrovia, FG 81 Particella 313, ad uso agricolo, stabilendo la durata della concessione in 15 (quindici) anni a decorrere dalla data di approvazione del presente decreto, per 365 gg/a; i quantitativi del prelievo sono i seguenti: la portata di acqua massima è fissata in misura non superiore a 8,5 l/s, nel giorno solare non potrà essere prelevato un volume eccedente 20,0 mc, nell'anno civile non potrà essere prelevato un volume eccedente 2.284,0 mc, la portata media di concessione su cui calcolare il canone è pari a 0,072 l/s (prat. SIDIT n. 2969/2021 C.L. n. 1795);

Preso atto che Petrini Michele ha sottoscritto in data 24/05/2023 il disciplinare contenente gli obblighi e le condizioni cui è vincolata la concessione di acqua pubblica;

Visto l'allegato disciplinare di concessione sottoscritto in data 24/05/2023, redatto in conformità alla delibera di Giunta Regionale n. 194 del 16/03/2016, parte integrante e sostanziale del presente atto (All. A), contenente i diritti e gli obblighi delle Parti, nonché la disciplina delle modalità di esecuzione delle attività oggetto di concessione ed ogni altro termine, modo e condizione accessoria;

Dato atto che è dovuto il canone anno 2024 di Euro 83,80 salvo conguaglio, da versare entro la scadenza annuale del 31/12/2024;

Dato atto che il responsabile del procedimento è il Dott. Giorgio Mazzanti, il quale dichiara l'assenza di conflitto di interessi ai sensi dell'art. 6 bis della Legge 241/1990;

Tutto ciò premesso e considerato

#### DECRETA

1. di concedere a: Petrini Michele, i cui dati identificativi sono indicati nell'allegato A parte integrante e sostanziale del presente atto, la derivazione di acqua pubblica sotterranea prelevata mediante un pozzo nel Comune di Lucca (LU) loc. San Pietro a Vico via Lungo la Ferrovia, FG 81 Particella 313, ad uso agricolo, stabilendo la durata della concessione in 15 (quindici) anni a decorrere dalla data di approvazione del presente decreto, per 365gg/a; i quantitativi del prelievo sono i seguenti: la portata di acqua massima è fissata in misura non superiore a 8,5 l/s, nel giorno solare non potrà essere prelevato un volume eccedente 20,0 mc, nell'anno civile non potrà essere prelevato un volume eccedente 2.284,0 mc, la portata

media di concessione su cui calcolare il canone è pari a 0,072 l/s (prat. SIDIT n. 2969/2021 C.L. n. 1795);

2. di approvare il disciplinare, redatto in conformità allo schema approvato con Delibera G.R. n.194 del 16/03/2016, sottoscritto da Petrini Michele in data 24/05/2023, contenente gli obblighi e le condizioni cui è vincolato il rapporto di concessione di derivazione acqua pubblica, allegato al presente decreto e costituente parte integrante e sostanziale (All. A);
3. di dare atto che sono stati effettuati i versamenti di cui al 4° capoverso della narrativa;
4. di dare atto che è dovuto il canone anno 2024 di Euro 83,80 salvo conguaglio, da versare entro la scadenza annuale del 31/12/2024;
5. di dare atto che per ogni effetto di legge, il richiedente elegge il proprio domicilio presso il Comune di Lucca (LU);
6. di dare atto che la Regione Toscana resta sollevata da ogni onere e responsabilità in dipendenza dell'attingimento, inclusi gli eventuali danni verso terzi e qualsiasi altro danno si possa verificare, durante l'esercizio della derivazione, alle persone ed alla proprietà pubblica e privata, che saranno in ogni caso posti a carico del Concessionario;
7. di trasmettere il presente atto al richiedente;
8. di dare atto che avverso il presente provvedimento è ammesso ricorso all'Autorità Giudiziaria competente nei termini di legge.

IL DIRIGENTE



*Allegati n. 1*

*A           disciplinare*

*b26254f997aa80ca695d98236496795c7bde6076c1b5c45615ddccea8e21811c*



**REGIONE TOSCANA**

DIREZIONE DIFESA DEL SUOLO E PROTEZIONE CIVILE

SETTORE GENIO CIVILE VALDARNO INFERIORE

**Responsabile di settore Francesco PISTONE**

Incarico: DECR. DIRIG. CENTRO DIREZIONALE n. 8656 del 21-05-2021

Decreto non soggetto a controllo ai sensi della D.G.R. n. 553/2016

**Numero adozione: 12265 - Data adozione: 09/06/2023**

Oggetto: Pratica SIDIT 151/2019 - (codice locale PI1760) GCVI - Acque. Concessione di derivazione acque pubbliche sotterranee nel Comune di San Miniato (PI). Richiedente ANACONDA SRL

Il presente atto è pubblicato integralmente sul BURT ai sensi degli articoli 4, 5 e 5 bis della l.r. 23/2007 e sulla banca dati degli atti amministrativi della Giunta regionale ai sensi dell'art.18 della l.r. 23/2007. E' escluso dalla pubblicazione l'allegato A nel rispetto dei limiti alla trasparenza posti dalla normativa statale.

Data certificazione e pubblicazione in banca dati ai sensi L.R. 23/2007 e ss.mm.: 12/06/2023

Documento informatico firmato digitalmente ai sensi del testo unico D.P.R. 28 dicembre 2000,n. 445, del D.Lgs. 7 marzo 2005, n. 82 e norme collegate, il quale sostituisce il testo cartaceo e la firma autografa.

Numero interno di proposta: 2023AD013817

## IL DIRIGENTE

## VISTI:

- il R.D. 11/12/1933 n. 1775 “Testo unico delle disposizioni sulle acque e impianti elettrici”;
- il D.Lgs. 12/07/1993 n.275, riordino in materia di concessione di acque pubbliche;
- il D.P.R. n.238 del 18/02/1999;
- il D.L.vo n.112 del 31/03/1998;
- il D.Lgs. del 03/04/2006 n.152, artt. 95 e 96;
- la L.R. 19 marzo 2015, n. 30 “Norme per la conservazione e la valorizzazione del patrimonio naturalistico-ambientale regionale. Modifiche alla l.r. 24/1994, alla l.r. 65/1997, alla l.r. 24/2000 ed alla l.r. 10/2010”;
- la L.R. 22/2015 Riordino delle funzioni provinciali e attuazione della legge 7 aprile 2014, n. 56;
- i regolamenti emanati dalla Regione Toscana di cui al D.P.G.R. 16/08/2016 n. 61/R/2016 e al D.P.G.R. 21/04/2015 n. 51/R/2015 come modificati dalla D.G.R. 830 del 31/07/2017;
- la L.R. n. 80 del 28/12/2015 “Norme in materia di difesa del suolo, tutela delle risorse idriche e tutela della costa e degli abitati costieri”;
- il Piano di Gestione del distretto idrografico dell’Appennino settentrionale approvato con DPCM 27/10/2016;
- il Decreto Direttoriale n. 29/STA del 13/02/2017 del Ministero dell’Ambiente e della Tutela del Territorio e del Mare;
- la Direttiva Derivazioni della Autorità di Bacino Distrettuale dell’Appennino Settentrionale approvata in Conferenza Istituzionale permanente con Delibera n. 3 del 14/12/2017, pubblicata su G.U. n. 43 del 21/2/2018 ed in particolare l’Allegato B, primo aggiornamento del dicembre 2018.
- la D.G.R. n. 58 del 21/01/2019 “indirizzi di prima applicazione per la valutazione ambientale ex ante delle derivazioni idriche e l’individuazione del deflusso ecologico in relazione agli obiettivi di qualità ambientale definiti dai Piani di Gestione delle Acque delle Autorità di Distretto idrografico ricadenti nel territorio della Regione Toscana”;
- il secondo aggiornamento del Piano di Gestione delle Acque dell’Appennino Settentrionale e le relative misure di salvaguardia adottato in Conferenza Istituzionale Permanente con delibera n. 25 del 20 dicembre 2021 pubblicato sulla Gazzetta Ufficiale del 4 gennaio 2022;
- l’Accordo di Programma Quadro Tutela delle Acque e Gestione Integrata delle Risorse Idriche sottoscritto - Accordo Integrativo per la tutela delle risorse idriche del Basso Valdarno e del Padule di Fucecchio attraverso la riorganizzazione della depurazione del comprensorio del cuoio e del Circondario Empolese, della Valdera, della Vald’Elsa e della Val di Nievole, (d’ora in avanti AdP) siglato in data 8/04/2013 da Ministero dell’Ambiente e della Tutela del Territorio e del Mare, Regione Toscana, Autorità di Bacino del Fiume Arno, Province di Pisa, Pistoia, Unione dei Comuni del Circondario dell’Empolese Valdelsa, Comuni di Fucecchio, Castelfranco di Sotto, San Miniato, Santa Croce sull’Arno, Autorità Idrica Toscana, Associazione dei Conciatori dei Santa Croce sull’Arno, Consorzio dei Conciatori di Ponte a Egola;
- la concessione preferenziale rilasciata alla Ditta Anaconda S.r.l. (C.F.:926080508) con sede legale in Via M.L. King n.6/8 località Ponte a Egola San Miniato (PI) con Determinazione del Dirigente del Servizio Difesa del Suolo della Provincia di Pisa n. 4600 del 15/10/2004 alle condizioni stabilite nel Disciplinare di concessione repertoriato al

n. 1075 del 5/11/2004 del registro della Provincia di Pisa, per il prelievo di acque pubbliche sotterranee ad uso industriale, oggi produzione beni e servizi, per un quantitativo pari a duemilaquattrocento (2.400) mc/anno da pozzo (derivazione n. 2035) ubicato sulla particella 885 del foglio 14 in Comune di San Miniato (PI) pratica PI1760;

- l'istanza, acquista al protocollo della Provincia di Pisa al n. 89746 del 25/03/2013 presentata dalla Ditta Anaconda S.r.l. (C.F. 926080508), con sede legale in Via M.L. King n.6/8 località Ponte a Egola San Miniato (PI) di rinnovo della connessione PI1760 e contestuale variante sostanziale in aumento da duemilaquattrocento (2.400) mc/anno a quattromilanovecento (4.900) mc/anno da attuarsi mediante il pozzo derivazione n. 2035 oggi pratica Sidit 151/2019;

**CONSIDERATO:**

- la necessità di conformare il presente atto a quanto di seguito riportato dalle previsioni dell'Accordo di Programma Quadro Tutela delle Acque e Gestione Integrata delle Risorse Idriche sottoscritto - Accordo Integrativo per la tutela delle risorse idriche del Basso Valdarno e del Padule di Fucecchio attraverso la riorganizzazione della depurazione del comprensorio del cuoio e del Circondario Empolese, della Valdera, della Vald'Elsa e della Val di Nievole, (d'ora in avanti AdP) siglato in data 8/04/2013 da Ministero dell'Ambiente e della Tutela del Territorio e del Mare, Regione Toscana, Autorità di Bacino del Fiume Arno, Province di Pisa, Pistoia, Unione dei Comuni del Circondario dell'EmpoleseValdelsa, Comuni di Fucecchio, Castelfranco di Sotto, San Miniato, Santa Croce Sull'Arno, Autorità Idrica Toscana, Associazione dei Conciatori dei Santa Croce sull'Arno, Consorzio dei Conciatori di Ponte a Egola;
- l'art. 5 comma 2 dell'AdP con il quale le Associazioni dei Conciatori s'impegnano alla sostituzione delle acque dolci di falda utilizzate nei processi produttivi delle industrie del comprensorio del cuoio con acque reflue urbane depurate ed affinate nell'apposito impianto di trattamento realizzato, per un volume annuo minimo di 6 milioni di mc e in ogni caso per eliminare l'emungimento da falda;
- l'art. 8 del detto AdP con il quale il soggetto competente alla gestione del Demanio Idrico (all'epoca le Amministrazioni Provinciali, adesso la Regione), si impegna a ridurre progressivamente, in relazione alle quantità di reflui urbani effettivamente convogliati, i volumi delle concessioni al prelievo anche al fine di attuare l'obiettivo di azzeramento dei prelievi di cui all'art. 5 dell'AdP, assicurando, comunque, un approvvigionamento idrico complessivo di acque reflue depurate e acque primarie necessario al mantenimento della capacità produttiva;
- che la realizzazione degli acquedotti duali che dovranno rifornire di acque reflue depurate ed affinate le aziende conciarie è attualmente prevista per il 31/12/2023, ma che ritardi, comunque da concordarsi con una rimodulazione delle date di cronoprogramma dell'AdP, sono possibili in considerazione delle difficoltà introdotte dalla pandemia Covid19 e sofferte dall'intero comparto;
- che la concessione che si rilascia con il presente atto deve ottemperare agli impegni presi da questa amministrazione nel citato AdP e che quindi non può consentire il prelievo da falda in presenza della fornitura di acque reflue depurate ed affinate;
- che l'articolo 4 comma 2 del D.P.G.R. 61/R/2016 e s.m.i. prevede come condizione ostativa al rilascio della concessione la possibilità di soddisfare integralmente, in termini di qualità e quantità, il proprio fabbisogno idrico mediante l'impiego d'acqua erogata da un acquedotto pubblico o consortile dedicato ad usi diversi dal potabile, ivi compresi acquedotti che distribuiscono acqua reflua recuperata;
- l'ubicazione del prelievo in oggetto risulta esterna alle protette di cui alla LR 30/2015 e interessa un acquifero confinato posto a profondità superiore a 100 m da piano campagna;

## RITENUTO:

- che per quanto sopra esposto il presente intervento, ai sensi dell'art. 88 della LR 30/2015 e ss.mm.ii. sia escluso dalle procedure di VINCA o Screening di VINCA.
- che la disponibilità di fornitura di acque reflue depurate ed affinate sia da considerarsi come condizione di revoca della concessione ai sensi di quanto previsto nel AdP e nel rispetto dei contenuti dell'art. 75 del D.P.G.R. 61/R/2016 e s.m.i;
- di fissare in anni cinque (5) la durata della concessione calcolati a decorrere dalla data del presente atto;

## VISTO:

- il Disciplinare, conforme allo schema tipo di disciplinare approvato con D.G.R.T. n.194 del 16/03/2016, sottoscritto digitalmente in data 30/05/2023 dal legale rappresentante della Ditta Anaconda S.r.l. (C.F. 926080508), con sede legale in Via M.L. King n.6/8 località Ponte a a Egola San Miniato (PI), contenente gli obblighi e le condizioni cui è vincolato il rapporto di concessione di derivazione di acqua pubblica, "Allegato A" al presente decreto che ne costituisce parte integrante e sostanziale;

## DATO ATTO CHE:

- il Richiedente in data 19/11/2019 ha corrisposto la somma di € 48,00 a titolo di imposta di bollo per rilascio presente atto e convalida disciplinare di concessione assoluta in modo virtuale ai sensi dell'art. 15 del DPR 642/72 e smi, sul conto corrente bancario IBAN IT88Z0760102800001020546857;
- il concessionario in data 19/11/2019 ha versato la somma di € 1.047,00 con bonifico sul c/c della Regione Toscana IT41X0760102800001031581018 che aggiunta a quella già versata alla Provincia di Pisa nel 2004 di importo pari a € 896,95 va a costituire la cauzione prevista dall'art. 60 del DPGR 61/R/2016 e s.m.i. di importo pari a € 1.943,95;
- i canoni per le annualità pregresse risultano regolarmente versati;
- i canoni per le annualità successive al 2022 verranno richiesti dalla Regione Toscana con le modalità da essa previste;
- a seguito dell'esperita istruttoria è possibile concedere alla alla Ditta Anaconda S.r.l. (C.F. 926080508), con sede legale in Via M.L. King n.6/8 località Ponte a a Egola San Miniato (PI) la concessione di derivazione di acque pubbliche sotterranee, pratica SIDIT 151/2019 ex pratica PI1760 attuata mediante un pozzo (derivazione n. 2035) avente coordinate Gauss-Boaga (epsg 3003) x: 1644552 , y: 4839324, individuato al foglio 14 particella 1054 ad uso produzione beni e servizi, per un volume annuo massimo complessivo di metri cubi quattromilanovecento (4.900) alle condizioni contenute nel Disciplinare allegato al presente atto;
- il Responsabile del Procedimento è il Dott. Geol. Giovanni Testa, titolare di incarico di Elevata Qualificazione del Settore Genio Civile Valdarno Inferiore.

Tutto ciò premesso e considerato

## DECRETA

1. di riconoscere alla Ditta Anaconda S.r.l. (C.F. 926080508), con sede legale in Via M.L. King n.6/8 località Ponte a a Egola San Miniato (PI) la concessione di derivazione di acque pubbliche sotterranee, pratica SIDIT 151/2019, ex pratica PI1760, attuata mediante un pozzo (derivazione n. 2035) avente coordinate Gauss-Boaga (epsg 3003) x: 1644552 , y: 4839324, individuato al foglio 14 particella 1054 ad uso produzione beni e servizi, per un volume annuo

massimo complessivo di metri cubi quattromilanovecento (4.900) alle condizioni contenute nel Disciplinare di seguito richiamato;

2. di approvare il Disciplinare sottoscritto digitalmente in data 30/05/2023 dal legale rappresentante della Ditta Anaconda S.r.l. (C.F.:926080508), con sede legale in Via M.L. King n.6/8 località Ponte a a Egola San Miniato (PI) contenente gli obblighi e le condizioni cui è vincolato il rapporto di concessione di derivazione di acqua pubblica, "Allegato A" al presente decreto che ne costituisce parte integrante e sostanziale;
3. di stabilire la durata della concessione in anni cinque (5) a decorrere dalla data del presente atto e considerare sanato il periodo intercorso dalla scadenza naturale della concessione;
4. di stabilire che la disponibilità di fornitura di acque reflue depurate ed affinate previste dall'AdP sia da considerarsi come condizione di revoca della concessione ai sensi di quanto previsto nel AdP stesso e nel rispetto dei contenuti dell'art. 75 del D.P.G.R. 61/R/2016 e s.m.i.;
5. di dare atto che il pagamento del canone per le annualità future è dovuto per anno solare e dovrà essere corrisposto, con le modalità e nei termini previsti in sede di richiesta, anche se il Concessionario non possa o non voglia fare uso in tutto o in parte della concessione;
6. di dare atto che per ogni effetto di legge il richiedente elegge il proprio domicilio presso il Comune di San Miniato (PI);
7. di dare atto che la Regione Toscana resta sollevata da ogni onere e responsabilità in dipendenza dell'attingimento, inclusi gli eventuali danni verso terzi e qualsiasi altro danno si possa verificare, durante l'esercizio della derivazione, alle persone ed alla proprietà pubblica e privata, che saranno in ogni caso posti a carico del Concessionario;
8. di non procedere alla registrazione fiscale del presente provvedimento, considerato che l'ammontare dell'imposta proporzionale dovuta per l'intera durata della concessione risulta inferiore alla misura fissa di euro 200,00, ai sensi dell'art. 2, parte II della Tariffa del DPR 131/1986. Resta ferma comunque la possibilità da parte dei concessionari, in caso d'uso, ai sensi del suddetto articolo, di provvedere alla sua registrazione.
9. di trasmettere il presente atto al richiedente.

Avverso il presente provvedimento è ammesso ricorso nei confronti dell'autorità giudiziaria competente nei termini di legge.

IL DIRIGENTE

*Allegati n. 1*

**A**

**DISCIPLINARE**

**386be1f9544dc3d9355242209b523b07f157fb02875ab2fd9cdf4180d6244857**



**REGIONE TOSCANA**

DIREZIONE DIFESA DEL SUOLO E PROTEZIONE CIVILE

SETTORE GENIO CIVILE TOSCANA NORD

**Responsabile di settore Enzo DI CARLO**

Incarico: DECR. DIRIG. CENTRO DIREZIONALE n. 8656 del 21-05-2021

Decreto non soggetto a controllo ai sensi della D.G.R. n. 553/2016

**Numero adozione: 12272 - Data adozione: 09/06/2023**

Oggetto: R.D. 523/1904 - L. 37/1994 - L.R. 41/2018 - Pratica idraulica n. 3810 - SIDIT n. 2644/2023. Concessione idraulica per l'attraversamento di corso d'acqua con tubazione in acciaio contenente condotte di acquedotto e fognatura staffata a ponte esistente ed Autorizzazione idraulica per la posa in opera di manufatto nella fascia di rispetto di corso d'acqua, non denominato (TN 31654) in via di Torraccia nel Comune di Pietrasanta (LU)

Il presente atto è pubblicato integralmente sul BURT ai sensi degli articoli 4, 5 e 5 bis della l.r. 23/2007 e sulla banca dati degli atti amministrativi della Giunta regionale ai sensi dell'art.18 della l.r. 23/2007.

Data certificazione e pubblicazione in banca dati ai sensi L.R. 23/2007 e ss.mm.: 12/06/2023

Documento informatico firmato digitalmente ai sensi del testo unico D.P.R. 28 dicembre 2000, n. 445, del D.Lgs. 7 marzo 2005, n. 82 e norme collegate, il quale sostituisce il testo cartaceo e la firma autografa.

Numero interno di proposta: 2023AD013820



## IL DIRIGENTE

VISTO il R.D. 523/1904 “Testo unico delle disposizioni di legge intorno alle opere idrauliche delle diverse categorie” e s.m.i.;

VISTA la L. 37/94 “Norme per la tutela ambientale delle aree demaniali dei fiumi, torrenti, laghi e altre acque pubbliche”;

VISTA la L.R. 79/2012 “Nuova disciplina in materia di consorzi di bonifica. Modifiche alla L.R. 69/2008 e alla L.R. 91/1998. Abrogazione della L.R. 34/1994”;

VISTA la L.R. 80/2015 "Norme in materia di difesa del suolo, tutela delle risorse idriche e tutela della costa e degli abitati costieri", ed in particolare l'art. 2 lett. i);

RICHIAMATO il Regolamento emanato con D.P.G.R. 12 agosto 2016 n. 60/R “Regolamento in attuazione dell’articolo 5 della Legge Regionale 28 dicembre 2015 n. 80 “Norme in materia di difesa del suolo, tutela delle risorse idrica e tutela della costa e degli abitati costieri” recante disciplina del rilascio delle concessioni per l’utilizzo del demanio idrico e criteri per la determinazione dei canoni, e successiva modifica con regolamento emanato con D.P.G.R. 08/08/2017 n. 45/R;

VISTA la L.R. 41/2018 “Disposizioni in materia di rischio di alluvioni e di tutela dei corsi d’acqua in attuazione del decreto legislativo 23 febbraio 2010, n. 49 (Attuazione della direttiva 2007/60/CE relativa alla valutazione e alla gestione dei rischi di alluvioni). Modifiche alla L.R. 80/2015 e alla L.R. 65/2014”;

VISTA la D.G.R.T. n. 1414 del 17/12/2018 – Disposizioni in materia di concessioni per l’occupazione del Demanio idrico – Modifiche alla D.G.R.T. 888/2017 “Determinazione dei canoni per l’uso del demanio idrico”;

RICHIAMATO il D.P.G.R. 42/R del 25/07/2018 “Regolamento per lo svolgimento delle attività di polizia idraulica, polizia delle acque, e servizio di piena, in attuazione dell'articolo 5 della Legge Regionale 28 dicembre 2015, n. 80 (Norme in materia di difesa del suolo, tutela delle risorse idrica e tutela della costa e degli abitati costieri)”;

VISTA la D.C.R.T. n. 103 del 06/12/2022: "Modifiche al reticolo idrografico e di gestione di cui alla legge regionale 27 dicembre 2012 n. 79, approvato con deliberazione del Consiglio regionale 28 luglio 2021, n.81.";

VISTA la D.G.R.T. n. 1219 del 02/11/2022 “Aggiornamento dei canoni e degli indennizzi del demanio idrico al tasso di inflazione programmata per l’annualità 2022, ai sensi dell'articolo 6, comma 2 della L.R. 28 dicembre 2015 n. 80 ”;

VISTA la D.G.R.T. n. 1555 del 27/12/2022 “Aggiornamento dei canoni per l'uso del demanio idrico ai sensi della l.r. n. 80/2015 e del D.P.G.R. n. 60/R/2016 ”;

VISTA l’istanza, presentata dalla Società Gaia S.p.A. con sede legale in via Donizetti, 16 Marina di Pietrasanta (LU), codice fiscale/partita IVA 01966240465, sia per la richiesta di Concessione

idraulica per l'uso a titolo esclusivo e temporaneo dell'area appartenente al Demanio dello Stato Ramo Idrico di pertinenza del corso d'acqua non denominato (TN 31654) relativa all'attraversamento di corso d'acqua di cui sopra con tubazione in acciaio contenente condotte di acquedotto e fognatura staffata a ponte esistente, sia Autorizzazione idraulica per la posa in opera di manufatto nella fascia di rispetto di corso d'acqua, non denominato (TN 31654) in via di Torraccia nel Comune di Pietrasanta (LU), recepita al protocollo Regionale AOOGR al n. 127503 del 10/03/2023 con la quale è stata trasmessa la documentazione progettuale costituita dai seguenti elaborati a firma dell' Ing. Ester della Santa, iscritta all'Ordine degli Ingegneri della Provincia di Lucca al n. A1999:

- Relazione tecnica;
- Tav. Stato Attuale;
- Tav. Stato di Progetto;
- Tav. Stato di Progetto – Particolari costruttivi;
- Tav. Stato Sovrapposto;
- Dichiarazione tecnica di compatibilità idraulica art. 3 c. 5 lettere a), b), c), d) e) L.R. 41/2018;
- Documentazione fotografica;

Elenco documenti integrativi/sostitutivi pervenuti con nota Prot. n. 222899 del 12/05/2023:

- Relazione Tecnica sostitutiva;
- Estratto cartografico e catastale con localizzazione intervento;
- Tav. Stato di Progetto;
- Schema alloggio tubazioni all'interno di controtubo in acciaio;

Elenco documenti sostitutivi pervenuti con nota Prot. n. 237765 del 23/05/2023:

- Tav. sostitutiva Stato Attuale con localizzazione catastale;

PRESO ATTO che la concessione richiesta comporta l'occupazione di area demaniale;

DATO ATTO che la richiesta è volta ad ottenere l'uso a titolo esclusivo e temporaneo dell'area appartenente al Demanio dello Stato - Ramo idrico di pertinenza del corso d'acqua non denominato (Cod. TN 31654) relativa all'attraversamento di corso d'acqua di cui sopra con tubazione in acciaio contenente condotte di acquedotto e fognatura staffata a ponte esistente individuata al NCEU sul Foglio 7 mappali 204-1986-1987 del Comune di Pietrasanta (LU) nonché di richiesta di autorizzazione idraulica per la posa in opera di manufatto nella fascia di rispetto di corso d'acqua, non denominato (TN 31654) in via di Torraccia nel Comune di Pietrasanta (LU), individuata al NCEU sul Foglio 7 mappali 204-1986-1987 del Comune di Pietrasanta (LU);

PRESO ATTO che il richiedente ha provveduto al versamento di € 100,00 (euro cento/00) del 07/03/2023 per oneri istruttori tramite IBAN IT8900760102800001031575820 intestato alla Regione Toscana ed ha assolto l'imposta di bollo di € 16,00 (euro sedici/00) su domanda con marca virtuale Aut. n. 18493 del 01/04/2005;

DATO ATTO che il Responsabile del Procedimento è l'Ing. Francesco Scatena, nominato con Ordine di servizio n. 23 del 25/11/2022;

CONSIDERATO CHE le condizioni di cui all'art. 3 comma 5 della L.R. 41/18 sono state verificate dal tecnico progettista;

DATO ATTO che la concessione dell'area demaniale può essere assentita con assegnazione diretta in quanto rientra tra quelle previste dall'art. 13 del Regolamento 60/R/2016 e successiva modifica;

VISTO in particolare l'art. 24 comma 6 del succitato Regolamento, ai sensi del quale la Concessione è rilasciata senza il disciplinare, dando atto che il presente decreto contiene gli

elementi essenziali e le clausole che regolano il rapporto giuridico tra la Regione Toscana, in qualità di Amministrazione concedente (di seguito denominata “Concedente”) e Concessionario;

RILEVATO che gli elaborati progettuali nella loro stesura finale, quelli che descrivono l’esecuzione delle opere per la richiesta in oggetto, ed ai quali si riferisce il seguente atto sono quelli sopra riportate che, a seguito della verifica della completezza della documentazione, è stato assegnato alla Pratica idraulica il n. 3810 – Pratica SIDIT 2644/2023;

CONSIDERATO che:

- gli interventi previsti rientrano tra quelli autorizzabili ai sensi dell’art. 3 comma 2 della L.R. 41/2018;
- il progetto delle opere in oggetto presenta i requisiti per essere autorizzato con le prescrizioni di seguito riportate;
- la realizzazione dei lavori in oggetto è disciplinata dal Capo VII del R.D 523/1904 e dalla normativa regionale di riferimento;

DATO ATTO che, nella realizzazione delle opere dovranno essere osservate le prescrizioni tecniche, prescrizioni tecniche particolari e le prescrizioni generali di seguito riportate e le disposizioni disciplinate dal Capo VII del RD. 523/1904 e dalla normativa nazionale e regionale di riferimento:

PRESCRIZIONI TECNICHE:

- durante l'esecuzione dei lavori non dovrà essere mai impedito o ostacolato il regolare deflusso delle acque né essere mai ridotta l'efficienza idraulica del tratto di corso d'acqua interessato dai lavori;
- durante l'esecuzione dei lavori dovranno essere messi in atto tutti gli accorgimenti e le precauzioni necessarie affinché l'interferenza con la dinamica fluviale non determini aggravio di rischio idraulico ed in generale pericolo per l'incolumità delle persone e danni ai beni pubblici e privati;
- tutte le opere provvisorie occorrenti per l'esecuzione dei lavori dovranno ingombrare il meno possibile l'alveo del corso d'acqua ed in ogni caso dovranno essere rimosse a lavori ultimati e comunque prima del sopraggiungere delle piene;
- tutti i lavori dovranno essere eseguiti a perfetta regola d'arte secondo le normative, le specifiche e le linee guida esistenti per i materiali da costruzione e le modalità realizzative. Le opere finite dovranno risultare conformi ai disegni esaminati e vistati;
- al termine dei lavori eventuali materiali di risulta dovranno essere allontanati dal cantiere e ripristinato lo stato dei luoghi;
- dovrà essere sempre garantito l'accesso all'alveo al personale di vigilanza del Genio Civile Toscana Nord od altro da tali Enti individuati, addetto alla vigilanza e alla manutenzione del corso d'acqua;
- i lavori che in qualsiasi modo interessano l'alveo del corso d'acqua dovranno essere eseguiti in condizioni meteorologiche favorevoli;
- i lavori dovranno essere svolti in conformità alle disposizioni per la salvaguardia dell'ittiofauna e dovranno essere adottati tutti gli accorgimenti al fine di evitare intorbidamenti che possano arrecare danno alla fauna ittica;
- al termine dei lavori dovrà essere ripristinato lo stato dei luoghi interessato dal cantiere e da occupazioni temporanee, comprensivo di tutte quelle aree che hanno visto il passaggio dei mezzi sia lungo le rive degli alvei che sulle viabilità di accesso;
- divieto di transito per mezzi pesanti in particolare su argini imbibiti;
- i lavori dovranno essere realizzati così come rappresentati negli elaborati grafici presenti;

PRESCRIZIONI TECNICHE PARTICOLARI:

- il rilascio della concessione per gli attraversamenti è condizionato al regime concessorio della condotta di regimazione corsi d'acqua esistenti, pertanto, qualora gli stessi dovessero essere rimossi o adeguati anche le condotte potranno essere conseguentemente modificate a totale onere del richiedente;

#### PRESCRIZIONI GENERALI:

- la concessione di cui al presente atto riguarda esclusivamente l'esecuzione delle opere indicate in premessa, per cui ogni variazione od ogni ulteriore opera o attività non indicata negli elaborati progettuali inoltrati dovrà essere sottoposta ad ulteriore esame del Settore Genio Civile per la nuova eventuale autorizzazione prima della esecuzione;
- i lavori dovranno iniziare entro 12 (dodici) mesi dalla data di rilascio del presente atto pena la perdita di validità dello stesso. Nel caso in cui le opere non fossero ancora iniziate entro tale scadenza, l'autorizzazione devono essere considerate automaticamente decadute senza ulteriore comunicazione da parte dello scrivente ufficio;
- l'autorizzazione ai lavori di cui al presente atto ha validità di 3 (tre) anni dalla data di adozione del presente atto a pena di decadenza del presente atto senza ulteriori comunicazioni da parte dello scrivente ufficio;
- le opere saranno eseguite a totale cura e spese del richiedente;
- il richiedente dovrà comunicare allo scrivente Settore la data di inizio lavori con un anticipo di almeno giorni 15 (quindici), la data di fine lavori entro giorni 15 (quindici) dalla loro ultimazione e trasmettere copia della dichiarazione di rispondenza delle opere stesse a quanto oggetto di autorizzazione e dell'avvenuto recepimento delle prescrizioni contenute nel presente atto;
- il Concessionario, ai fini dell'esecuzione delle opere, è tenuto a munirsi di tutti i titoli abilitativi, autorizzativi e degli atti di assenso, comunque denominati, previsti dalle leggi vigenti.

#### Il Concessionario inoltre:

- rimane il solo ed unico responsabile agli effetti del risarcimento di tutti i danni che fossero arrecati alla proprietà privata, a cose o persone per effetto di quanto autorizzato e comunque tenendo indenne la Regione Toscana da qualsiasi responsabilità, anche giudiziale, per eventuali danni, reclami o molestie che potessero derivare dai lavori in oggetto;
- è obbligato, ai sensi dell'art.2 del R.D. n.523/1904 ad eseguire a proprie spese e non appena ricevutane intimazione, tutte quelle varianti e modifiche, compresa anche l'eventuale demolizione delle opere stesse e la messa in pristino dello stato dei luoghi, che, a giudizio insindacabile dell'Autorità idraulica, si rendessero necessarie per garantire il buon regime idraulico o in seguito all'accertamento di effetti dannosi delle opere stesse o per le variate condizioni del corso d'acqua o per ogni altro pubblico interesse che potesse sopravvenire;
- dovrà provvedere inoltre a ripristinare tempestivamente qualsiasi danno o guasto causato alle opere idrauliche ed al corso d'acqua in generale per effetto della presente autorizzazione, in conformità alle prescrizioni che saranno impartite dalla competente autorità idraulica;
- è tenuto alla osservanza delle disposizioni del R.D. 25/07/1904 n. 523 sulle opere idrauliche, nonché delle prescrizioni legislative e regolamentari vigenti, quali quelle concernenti la tutela delle acque pubbliche, dell'agricoltura, della fauna ittica, dell'industria, dell'igiene e della pubblica incolumità;
- dovrà provvedere alla manutenzione ordinaria e straordinaria dell'area demaniale e delle opere autorizzate anche in caso di danni dipendenti dal regime idraulico del fosso interessato;
- ad assumere la custodia dell'area demaniale in concessione, oltretutto delle opere realizzate, mantenendole in buono stato, preservandole dal pericolo di distruzione o danneggiamento, salvaguardandole da intrusioni e manomissioni da parte di soggetti non autorizzati;
- a porre in essere tutte le misure necessarie a garantire la stabilità nel tempo dei manufatti,

anche in dipendenza del mutevole regime del corso d'acqua, previo ottenimento dell'autorizzazione dell'Amministrazione Concedente, dichiarando fin d'ora di non aver nulla a pretendere per qualsiasi danno eventualmente occorso alle opere oggetto di concessione ed agli utilizzatori, per effetto delle piene e dei fenomeni di dinamica fluviale;

- a non mutare la destinazione del bene in concessione, né apportarvi aggiunte, innovazioni o altro senza la preventiva autorizzazione della Concedente, prendendo atto che tutte le opere addizionali e di miglioria autorizzate resteranno acquisite al demanio senza che il Concessionario possa avere diritto a rimborsi o indennizzi e che qualora il Concessionario esegua le predette opere senza autorizzazione sarà tenuto alla rimessa in pristino, a propria cura e spese, salvo che la Concedente non ritenga di mantenerle senza alcun onere a proprio carico; sarà tenuto inoltre al risarcimento degli eventuali danni;
- a non cedere la Concessione né subconcedere, anche parzialmente, il bene oggetto di concessione;
- il Concedente potrà disporre, mediante atto amministrativo, la revoca della presente concessione in qualunque momento, con effetto immediato, qualora intervengano ragioni di regimazione idraulica del corso d'acqua interessato o che l'opera stessa sia in seguito giudicata incompatibile per il buon regime idraulico del corso d'acqua interessato o ragioni di pubblica utilità o per qualsiasi ragione di pubblico interesse;
- l'inadempimento da parte del Concessionario degli obblighi previsti dal presente Decreto di concessione, costituisce causa di decadenza, che si verifica in particolare nei casi di:
  - a) violazione delle disposizioni e prescrizioni contenute in disposizioni legislative, regolamentari e nel presente Decreto;
  - b) violazione del divieto di cessione della Concessione e di sub-concessione anche parziale dell'area;
  - c) esecuzione dei lavori in difformità del progetto autorizzato. Prima di dichiarare la decadenza con apposito decreto, la Concedente comunicherà un termine non inferiore a 30 giorni entro il quale il Concessionario potrà presentare le proprie deduzioni;
- Al Concessionario dichiarato decaduto non spetterà alcun rimborso per le opere realizzate e per le spese sostenute;
- Alla cessazione della concessione, per decorrenza del termine di durata sopra indicato, revoca, rinuncia, la concessione si risolve col conseguente obbligo per il Concessionario di ripristinare, a proprie spese, i luoghi, nel termine assegnato;
- Qualora il Concessionario non ottemperi a quanto sopra, si farà luogo all'esecuzione d'ufficio in danno del Concessionario, salvo che su istanza di questi l'Amministrazione concedente non ritenga di esonerarlo, nel qual caso il Concessionario non avrà diritto a compensi od indennizzi di sorta, e fatta salva la facoltà della Concedente di acquisire le opere al demanio, senza oneri per l'amministrazione;
- Per quanto non espressamente previsto dal presente Decreto di Concessione si applicano le vigenti disposizioni, di legge e di regolamento, statali e regionali, ed in particolare il codice civile, la normativa concernente il buon regime delle acque, nonché l'igiene e la sicurezza pubblica, l'edilizia e l'urbanistica vigenti nel territorio dove i beni sono ubicati;

RITENUTO, sulla base dell'esperita istruttoria, di stabilire in anni 19 (diciannove) la durata della concessione, che potrà essere rinnovata nei soli casi previsti dal Regolamento e con le modalità nel medesimo stabilite, esclusivamente a seguito di istanza da presentare almeno 30 (trenta) giorni prima della scadenza del termine di concessione;

DATO ATTO che il canone demaniale annuo per l'uso richiesto (Uso 11.0: Attraversamenti sotterranei o utilizzando manufatti esistenti), determinato secondo D.G.R.T. n. 1555 del 27/12/2022 "Aggiornamento dei canoni per l'uso del demanio idrico ai sensi della l.r. n. 80/2015 e del D.P.G.R. n. 60/R/2016", è determinato in € 336,00 (euro trecentotrentasei/00), e la riduzione del canone concessorio nella misura massima del 20% (art. 29 c.5 del Regolamento di attuazione dell'art. 5

della L.R. n. 80 del 28 dicembre 2015, approvato con D.P.G.R. n. 60/R del 12/08/2016 e successiva modifica con D.P.G.R. n. 45/R dell'11/08/2017), per un totale del canone demaniale pari a € 268,80 (euro duecentosessantotto/80);

CONSIDERATO che con nota protocollo AOOGR n. 0239244 Data 24/05/2023 è stato richiesto al soggetto istante, per il rilascio della Concessione, di effettuare il versamento di € 156,80 (euro centocinquantasei/80) quale rateo (7/12) canone anno 2023, versamento di € 268,80 (euro duecentosessantotto/80) quale deposito cauzionale richiesto a garanzia del pagamento del canone e degli adempimenti relativi alla concessione pari a un'annualità intera del canone demaniale, € 78,40 (euro settantotto/40) quale imposta regionale anno 2023 e la marca da bollo da € 16,00 (euro sedici/00) per il rilascio del presente atto;

DATO ATTO che il richiedente ha provveduto in data 26/05/2023 ad effettuare il versamento con bonifico bancario su conto IBAN n. IT41 X076 0102 8000 0103 1581 018 di:

- € 156,80 (euro centocinquantasei/80) quale rateo (7/12) canone anno 2023;
- € 268,80 (euro duecentosessantotto/80) quale deposito cauzionale pari ad un'annualità del canone demaniale;

DATO ATTO che il richiedente ha provveduto in data 26/05/2023 ad effettuare il versamento con bonifico bancario su conto IBAN n. IT70 J076 0102 8000 0001 1899 580 di:

- € 78,40 (euro settantotto/40) quale imposta regionale anno 2023;

DATO ATTO che l'imposta di bollo di € 16,00 (euro sedici/00) da apporre sul presente atto è stata assolta con marca da bollo virtuale Aut. n. 18493 del 01/04/2005 ;

DATO ATTO che il presente decreto è sostanzialmente conforme allo schema approvato con Decreto del Direttore n. 463 del 12/02/2016;

RILEVATO che l'inosservanza delle condizioni e prescrizioni cui è vincolato il presente provvedimento, al pari dell'inosservanza delle norme contenute nel Capo VII del R.D. 523/1904, comporterà denuncia all'Autorità Giudiziaria ai sensi dell'art. 374 della L. 2248/1865 allegato F);

#### DECRETA

1. DI RILASCIARE a favore della Società Gaia S.p.A. con sede legale in via Donizetti, 16 Marina di Pietrasanta (LU), codice fiscale/partita IVA 01966240465, la concessione per l'uso a titolo esclusivo e temporaneo dell'area appartenente al Demanio dello Stato Ramo Idrico di pertinenza del corso d'acqua non denominato (TN 31654) relativa all'attraversamento di corso d'acqua di cui sopra con tubazione in acciaio contenente condotte di acquedotto e fognatura staffata a ponte esistente individuata al NCEU sul Foglio 7 mappali 204-1986-1987 del Comune di Pietrasanta (LU), ai soli fini idraulici ai sensi e per gli effetti dell'art. 2, comma 1, lettera i) e lettera n) della L.R. 80/2015 e degli artt. 2, 93, 95, 97 e 98 del R.D. 523/1904 così come sopra descritto e rappresentato negli elaborati sopra elencati allegati alla Pratica idraulica n. 3810 – SIDIT n. 2644/2023;
2. DI AUTORIZZARE la Società Gaia S.p.A., alla posa in opera di manufatto nella fascia di rispetto di corso d'acqua, non denominato (TN 31654) in via di Torraccia nel Comune di Pietrasanta (LU), individuata al NCEU sul Foglio 7 mappali 204-1986-1987 del Comune di

Pietrasanta (LU), ai soli fini idraulici ai sensi e per gli effetti dell'art. 2, comma 1, lettera i) e lettera n) della L.R. 80/2015 e degli artt. 2, 93, 95, 97 e 98 così come sopra descritto e rappresentato negli elaborati sopra elencati allegati alla Pratica idraulica n. 3810 – SIDIT n. 2644/2023;

3. DI DISPORRE che la realizzazione delle opere sia sottoposta alle prescrizioni tecniche, prescrizioni tecniche particolari, e prescrizioni generali individuate in premessa e nessuna variazione potrà essere introdotta senza la preventiva autorizzazione da parte di questo Settore;
4. DI STABILIRE che la concessione ha durata di anni 19 (diciannove) secondo le condizioni e le clausole previste in premessa e che il canone di concessione, pari a € 336,00 (euro trecentotrentasei/00), e la riduzione del canone concessorio nella misura massima del 20% (art. 29 c.5 del Regolamento di attuazione dell'art. 5 della L.R. n. 80 del 28 dicembre 2015, approvato con D.P.G.R. n. 60/R del 12/08/2016 e successiva modifica con D.P.G.R. n. 45/R dell'11/08/2017), per un totale del canone demaniale pari a € 268,80 (euro duecentosessantotto/80), soggetto ad aggiornamento e modifica in ragione delle disposizioni che verranno emanate dalla Regione Toscana, da pagarsi entro il 31 Dicembre dell'anno di riferimento, sino alla scadenza della presente concessione anche se il concessionario non voglia o non possa fare uso in tutto o in parte della concessione;
5. DI DARE ATTO che gli effetti della concessione decorrono dalla data di adozione del presente decreto;
6. DI INVIARE il presente atto tramite pec alla Società richiedente;
7. DI DARE ATTO che avverso il presente provvedimento è ammesso ricorso nei confronti dell'autorità giudiziaria competente nei termini di legge.

IL DIRIGENTE



**REGIONE TOSCANA**

DIREZIONE DIFESA DEL SUOLO E PROTEZIONE CIVILE

SETTORE GENIO CIVILE TOSCANA NORD

**Responsabile di settore Enzo DI CARLO**

Incarico: DECR. DIRIG. CENTRO DIREZIONALE n. 8656 del 21-05-2021

Decreto non soggetto a controllo ai sensi della D.G.R. n. 553/2016

**Numero adozione: 12294 - Data adozione: 09/06/2023**

Oggetto: R.D. n. 1775/33 - concessione derivazione acqua pubblica sotterranea mediante un pozzo nel Comune di Camaiore (LU) fraz. Lido, ad uso civile (prat. SIDIT n. 3549/2022).

Il presente atto è pubblicato integralmente sul BURT ai sensi degli articoli 4, 5 e 5 bis della l.r. 23/2007 e sulla banca dati degli atti amministrativi della Giunta regionale ai sensi dell'art.18 della l.r. 23/2007. E' escluso dalla pubblicazione l'allegato A nel rispetto dei limiti alla trasparenza posti dalla normativa statale.

Data certificazione e pubblicazione in banca dati ai sensi L.R. 23/2007 e ss.mm.: 12/06/2023

Documento informatico firmato digitalmente ai sensi del testo unico D.P.R. 28 dicembre 2000, n. 445, del D.Lgs. 7 marzo 2005, n. 82 e norme collegate, il quale sostituisce il testo cartaceo e la firma autografa.

Numero interno di proposta: 2023AD013761



## IL DIRIGENTE

## Visti:

- il R.D. 11/12/1933 n. 1775 “Testo unico delle disposizioni sulle acque e impianti elettrici”;
- la L. 7 agosto 1990 n. 241 e ss. mm.ii “Nuove norme in materia di procedimento amministrativo e di diritto di accesso ai documenti amministrativi”;
- il D.L.vo 31.03.1998, n. 112 “Conferimento di funzioni e compiti amministrativi dello Stato alle regioni ed agli enti locali”, in attuazione del capo I della legge 15 marzo 1997, n. 59;
- il D.P.R. 18.2.1999 n°238;
- la Deliberazione del Consiglio della Regione Toscana n. 6 del 25.01.2005 “Approvazione del piano di tutela delle acque”;
- il D.Lgs. del 03/04/2006 n° 152, artt. 95 e 96;
- la L.R. 3 marzo 2015 n. 22 “Riordino delle funzioni provinciali e attuazione della legge 7 aprile 2014 n. 56”;
- il decreto del Presidente della Giunta Regionale Toscana 21/04/2015 n. 51/R “Regolamento di attuazione dell’articolo 11, comma 1, lettere e) ed f) della legge regionale 28 dicembre 2015 n. 80. Disciplina degli obblighi di misurazione delle portate e dei volumi dei prelievi e delle restituzioni di acqua pubblica e delle modalità di trasmissione dei risultati delle misurazioni”, così come modificato dal DPGRT n. 46/R del 11/08/2017;
- la L.R. 28/12/2015, n. 80 “Norme in materia di difesa del suolo, tutela delle risorse idriche e tutela della costa e degli abitati costieri”;
- la delibera della Giunta regionale 23 febbraio 2016 n. 122 “Delibera per il subentro nei procedimenti ai sensi dell’art.11 bis comma 2 della L.R.22/2015 in materia di difesa del suolo”;
- la D.G.R. n. 194 del 16/03/2016 “Concessioni di acque pubbliche e di aree del demanio fluviale. Approvazione degli schemi tipo di disciplinare, come da DGR 29 dicembre 2015 n. 1341, ed ulteriori disposizioni per l’istruttoria ed il rilascio”;
- il decreto del Presidente della Giunta Regionale Toscana 16 agosto 2016, n. 61/R (pubblicato sul Bollettino Ufficiale n. 37 parte I del 19/08/2016), così come modificato dal DPGRT n. 46/R del 11/08/2017, “Regolamento di attuazione dell’articolo 11, commi 1 e 2, della legge regionale 28 dicembre 2015 n. 80 (Norme in materia di difesa del suolo, tutela delle risorse idriche e tutela della costa e degli abitati costieri) recante disposizioni per l'utilizzo razionale della risorsa idrica e per la disciplina dei procedimenti di rilascio dei titoli concessori e autorizzatori per l'uso di acqua. Modifiche al D.P.G.R. 51/R/2015”;
- la L.R.11/11/2016 n.77 “disposizioni urgenti in materia di concessioni del demanio idrico” art. 3;
- il DPGRT n. 46/R del 11/08/2017 pubblicato sul Bollettino Ufficiale n. 34 Parte I del 11/08/2017 “modifiche al DPGRT n. 61/R/2016 e al DPGRT n. 51/R/2015”;
- la deliberazione di Giunta Regionale n. 1219 del 02/11/2022 "Aggiornamento dei canoni e degli indennizzi del demanio idrico al tasso di inflazione programmata per l'annualità 2022";
- la delibera della Giunta Regionale del 21.01.2019 n. 58, pubblicata nel BURT il 30.01.2019, recante “Indirizzi di prima applicazione per la valutazione ambientale ex ante delle derivazioni idriche e l'individuazione del deflusso ecologico in relazione agli obiettivi di qualità ambientale definiti dai Piani di Gestione delle Acque delle Autorità di Distretto Idrografico ricadenti nel territorio della Regione Toscana”;

Vista l’istanza in bollo presentata dal legale rappresentante di Riparia s.r.l., C.F.: 04592230488, con sede a Camaiore (LU) fraz. Lido viale Pistelli n. 59, protocollata il 07/12/2022 n. 0475775, intesa ad ottenere la concessione di derivazione acqua sotterranea nel Comune di Camaiore (LU) fraz. Lido, FG 44 Part. 95 sub. 5, ad uso civile;

Considerato che a seguito degli accertamenti effettuati è possibile stabilire che le condizioni locali corrispondono a quanto riportato negli atti tecnici presentati a corredo della domanda di concessione;

Dato atto che in data 02/12/2022 sono state versate le spese di istruttoria di Euro 175,00, codice IBAN IT89O0760102800001031575820; in data 25/05/2023 sono stati effettuati i versamenti relativi: al canone anno 2023 (rateo maggio/dicembre) di Euro 167,77, codice IBAN IT41X0760102800001031581018, al deposito cauzionale di Euro 251,66, codice IBAN IT41X0760102800001031581018, al contributo idrografico di Euro 40,00, codice IBAN IT41X0760102800001031581018;

Considerata altresì la conclusione dell'iter istruttorio, con esito favorevole, per il rilascio della concessione, come risulta dalla relazione dell'Ufficio Genio Civile Toscana Nord sede di Lucca, Ufficio Procedure Tecnico Autorizzative in Materia di Acque, conservata agli atti della prat. SIDIT n. 3549/2022;

Dato atto che a seguito dell'esperita istruttoria è possibile concedere a Riparia s.r.l., C.F.: 04592230488, con sede a Camaiore (LU) fraz. Lido viale Pistelli n. 59, di derivare acqua pubblica sotterranea mediante un pozzo nel Comune di Camaiore (LU) fraz. Lido, FG 44 Particella 95 sub. 5, ad uso civile, stabilendo la durata della concessione in 20 (venti) anni a decorrere dalla data di approvazione del presente decreto, per 365 gg/a; i quantitativi del prelievo sono i seguenti: la portata di acqua massima è fissata in misura non superiore a 2,0 l/s, nell'anno civile non potrà essere prelevato un volume eccedente 1.500,0 mc, la portata media di concessione su cui calcolare il canone è pari a 0,0475 l/s (prat. SIDIT n. 3549/2022);

Preso atto che il legale rappresentate di Riparia s.r.l., ha sottoscritto in data 25/05/2023 il disciplinare contenente gli obblighi e le condizioni cui è vincolata la concessione di acqua pubblica;

Visto l'allegato disciplinare di concessione sottoscritto in data 25/05/2023, redatto in conformità alla delibera di Giunta Regionale n. 194 del 16/03/2016, parte integrante e sostanziale del presente atto (All. A), contenente i diritti e gli obblighi delle Parti, nonché la disciplina delle modalità di esecuzione delle attività oggetto di concessione ed ogni altro termine, modo e condizione accessoria;

Dato atto che è dovuto il canone anno 2024 di Euro 251,66 salvo conguaglio, da versare entro la scadenza annuale del 31/12/2024;

Dato atto che il responsabile del procedimento è il Dott. Giorgio Mazzanti, il quale dichiara l'assenza di conflitto di interessi ai sensi dell'art. 6 bis della Legge 241/1990;

Tutto ciò premesso e considerato

#### DECRETA

1. di concedere a Riparia s.r.l., C.F.: 04592230488, con sede a Camaiore (LU) fraz. Lido viale Pistelli n. 59, di derivare acqua pubblica sotterranea mediante un pozzo nel Comune di Camaiore (LU) fraz. Lido, FG 44 Particella 95 sub. 5, ad uso civile, stabilendo la durata della concessione in 20 (venti) anni a decorrere dalla data di approvazione del presente decreto, per 365 gg/a; i quantitativi del prelievo sono i seguenti: la portata di acqua massima è fissata in misura non superiore a 2,0 l/s, nell'anno civile non potrà essere prelevato un volume eccedente 1.500,0 mc, la portata media di concessione su cui calcolare il canone è pari a 0,0475 l/s (prat. SIDIT n. 3549/2022);
2. di approvare il disciplinare, redatto in conformità allo schema approvato con Delibera G.R. n.194 del 16/03/2016, sottoscritto dal legale rappresentante di Riparia s.r.l. in data

25/05/2023, contenente gli obblighi e le condizioni cui è vincolato il rapporto di concessione di derivazione acqua pubblica, allegato al presente decreto e costituente parte integrante e sostanziale (All. A);

3. di dare atto sono stati effettuati i versamenti di cui al 4° capoverso della narrativa;
4. di dare atto che è dovuto il canone anno 2024 di Euro 251,66 salvo conguaglio, da versare entro la scadenza annuale del 31/12/2024;
5. di dare atto che per ogni effetto di legge, il richiedente elegge il proprio domicilio presso il Comune di Camiore (LU);
6. di dare atto che la Regione Toscana resta sollevata da ogni onere e responsabilità in dipendenza dell'attingimento, inclusi gli eventuali danni verso terzi e qualsiasi altro danno si possa verificare, durante l'esercizio della derivazione, alle persone ed alla proprietà pubblica e privata, che saranno in ogni caso posti a carico del Concessionario;
7. di trasmettere il presente atto al richiedente;
8. di dare atto che avverso il presente provvedimento è ammesso ricorso all'Autorità Giudiziaria competente nei termini di legge.

IL DIRIGENTE

*Allegati n. 1*

*A*            *disciplinare*  
*ea9bb70c2ea28d9b1c2eecd943a0816d8e50610a840ac292632b6c9d109d9a0a*



**REGIONE TOSCANA**

DIREZIONE DIFESA DEL SUOLO E PROTEZIONE CIVILE

SETTORE GENIO CIVILE TOSCANA NORD

**Responsabile di settore Enzo DI CARLO**

Incarico: DECR. DIRIG. CENTRO DIREZIONALE n. 8656 del 21-05-2021

Decreto non soggetto a controllo ai sensi della D.G.R. n. 553/2016

**Numero adozione: 12298 - Data adozione: 09/06/2023**

Oggetto: R.D. n. 1775/33 - concessione derivazione acqua pubblica sotterranea mediante un pozzo nel Comune di Massa (MS) ad uso civile (prat. SIDIT n. 4906/2022 C.L. n. PC 1486/36-230).

Il presente atto è pubblicato integralmente sul BURT ai sensi degli articoli 4, 5 e 5 bis della l.r. 23/2007 e sulla banca dati degli atti amministrativi della Giunta regionale ai sensi dell'art.18 della l.r. 23/2007. E' escluso dalla pubblicazione l'allegato A nel rispetto dei limiti alla trasparenza posti dalla normativa statale.

Data certificazione e pubblicazione in banca dati ai sensi L.R. 23/2007 e ss.mm.: 12/06/2023

Documento informatico firmato digitalmente ai sensi del testo unico D.P.R. 28 dicembre 2000,n. 445, del D.Lgs. 7 marzo 2005, n. 82 e norme collegate, il quale sostituisce il testo cartaceo e la firma autografa.

Numero interno di proposta: 2023AD013755

## IL DIRIGENTE

## Visti:

- il R.D. 11/12/1933 n. 1775 “Testo unico delle disposizioni sulle acque e impianti elettrici”;
- la L. 7 agosto 1990 n. 241 e ss. mm.ii “Nuove norme in materia di procedimento amministrativo e di diritto di accesso ai documenti amministrativi”;
- il D.L.vo 31.03.1998, n. 112 “Conferimento di funzioni e compiti amministrativi dello Stato alle regioni ed agli enti locali”, in attuazione del capo I della legge 15 marzo 1997, n. 59;
- il D.P.R. 18.2.1999 n°238;
- la Deliberazione del Consiglio della Regione Toscana n. 6 del 25.01.2005 “Approvazione del piano di tutela delle acque”;
- il D.Lgs. del 03/04/2006 n° 152, artt. 95 e 96;
- la L.R. 3 marzo 2015 n. 22 “Riordino delle funzioni provinciali e attuazione della legge 7 aprile 2014 n. 56”;
- il decreto del Presidente della Giunta Regionale Toscana 21/04/2015 n. 51/R “Regolamento di attuazione dell’articolo 11, comma 1, lettere e) ed f) della legge regionale 28 dicembre 2015 n. 80. Disciplina degli obblighi di misurazione delle portate e dei volumi dei prelievi e delle restituzioni di acqua pubblica e delle modalità di trasmissione dei risultati delle misurazioni”, così come modificato dal DPGRT n. 46/R del 11/08/2017;
- la L.R. 28/12/2015, n. 80 “Norme in materia di difesa del suolo, tutela delle risorse idriche e tutela della costa e degli abitati costieri”;
- la delibera della Giunta regionale 23 febbraio 2016 n. 122 “Delibera per il subentro nei procedimenti ai sensi dell’art.11 bis comma 2 della L.R.22/2015 in materia di difesa del suolo”;
- la D.G.R. n. 194 del 16/03/2016 “Concessioni di acque pubbliche e di aree del demanio fluviale. Approvazione degli schemi tipo di disciplinare, come da DGR 29 dicembre 2015 n. 1341, ed ulteriori disposizioni per l’istruttoria ed il rilascio”;
- il decreto del Presidente della Giunta Regionale Toscana 16 agosto 2016, n. 61/R (pubblicato sul Bollettino Ufficiale n. 37 parte I del 19/08/2016), così come modificato dal DPGRT n. 46/R del 11/08/2017, “Regolamento di attuazione dell’articolo 11, commi 1 e 2, della legge regionale 28 dicembre 2015 n. 80 (Norme in materia di difesa del suolo, tutela delle risorse idriche e tutela della costa e degli abitati costieri) recante disposizioni per l'utilizzo razionale della risorsa idrica e per la disciplina dei procedimenti di rilascio dei titoli concessori e autorizzatori per l'uso di acqua. Modifiche al D.P.G.R. 51/R/2015”;
- la L.R.11/11/2016 n.77 “disposizioni urgenti in materia di concessioni del demanio idrico” art. 3;
- il DPGRT n. 46/R del 11/08/2017 pubblicato sul Bollettino Ufficiale n. 34 Parte I del 11/08/2017 “modifiche al DPGRT n. 61/R/2016 e al DPGRT n. 51/R/2015”;
- la deliberazione di Giunta Regionale n. 1219 del 02/11/2022 "Aggiornamento dei canoni e degli indennizzi del demanio idrico al tasso di inflazione programmata per l'annualità 2022";
- la delibera della Giunta Regionale del 21.01.2019 n. 58, pubblicata nel BURT il 30.01.2019, recante “Indirizzi di prima applicazione per la valutazione ambientale ex ante delle derivazioni idriche e l'individuazione del deflusso ecologico in relazione agli obiettivi di qualità ambientale definiti dai Piani di Gestione delle Acque delle Autorità di Distretto Idrografico ricadenti nel territorio della Regione Toscana”;

Vista l’istanza in bollo presentata dal legale rappresentante di Hotel Roma s.a.s., C.F.: 01243870456, con sede a Massa (MS) Piazza Pellerano n. 16 fraz. Marina di Massa, protocollata il 02/11/2023 n. 0414583, intesa ad ottenere l'autorizzazione alla ricerca e concessione acqua sotterranea in loc. Marina nel Comune di Massa;

Visto il decreto dirigenziale della Regione Toscana n. 24902 del 15/12/2022 con il quale Hotel Roma s.a.s. è stata autorizzata ad eseguire lavori di ricerca di acque sotterranee, su terreni in disponibilità posti in località Marina nel comune di Massa (MS) e contraddistinti al NCT di detto Comune al Foglio 147 Mappale 165, pratica n. PC 1486/36-230 e n. SIDIT 4906/2022;

Considerato che a seguito degli accertamenti effettuati è possibile stabilire che le condizioni locali corrispondono a quanto riportato negli atti tecnici presentati a corredo della domanda di concessione;

Dato atto che in data 21/10/2022 sono state versate le spese di istruttoria per un importo di Euro 175,00, codice IBAN IT89O0760102800001031575820 e in ottemperanza di quanto chiesto con nota prot. n. 0225333 del 15/05/2023, ha effettuato in data 22/05/2023, i versamenti relativi: al canone anno 2023 (rateo maggio/dicembre) di Euro 167,70, codice IBAN IT41X0760102800001031581018, al deposito cauzionale pari ad Euro 251,55, codice IBAN IT41X0760102800001031581018, al contributo idrografico di Euro 40,00, codice IBAN IT41X0760102800001031581018;

Considerata altresì la conclusione dell'iter istruttorio, con esito favorevole, per il rilascio della concessione, come risulta dalla relazione dell'Ufficio Genio Civile Toscana Nord sede di Lucca, Ufficio Procedure Tecnico Autorizzative in Materia di Acque, conservata agli atti della prat. SIDIT n. 4906/2022 C.L. n. PC 1486/36-230;

Dato atto che a seguito dell'esperita istruttoria è possibile concedere a Hotel Roma s.a.s., C.F.: 01243870456, con sede a Massa (MS) Piazza Pellerano n. 16 fraz. Marina di Massa, di derivare acqua pubblica sotterranea mediante un pozzo (la cui ricerca è stata precedentemente autorizzata con decreto dirigenziale n. 24902 del 15/12/2022), nel Comune di Massa (MS) FG 147 Mappale 165, ad uso civile (in particolare per l'irrigazione delle aree verdi dell'Hotel), stabilendo la durata della concessione in 20 (venti) anni a decorrere dalla data di approvazione del presente decreto, per 365 gg/a; i quantitativi del prelievo sono i seguenti: la portata di acqua massima è fissata in misura non superiore a 1,0 l/s, nell'anno civile non potrà essere prelevato un volume eccedente 1.500,0 mc, la portata media di concessione su cui calcolare il canone è pari a 0,047 l/s (prat. SIDIT n. 4906/2022 C.L. n. PC 1486/36-230);

Preso atto che il legale rappresentate di Hotel Roma s.a.s., C.F.: 01243870456, ha sottoscritto in data 26/05/2023 il disciplinare contenente gli obblighi e le condizioni cui è vincolata la concessione di acqua pubblica;

Visto l'allegato disciplinare di concessione sottoscritto in data 26/05/2023, redatto in conformità alla delibera di Giunta Regionale n. 194 del 16/03/2016, parte integrante e sostanziale del presente atto (All. A), contenente i diritti e gli obblighi delle Parti, nonché la disciplina delle modalità di esecuzione delle attività oggetto di concessione ed ogni altro termine, modo e condizione accessoria;

Dato atto che è dovuto il canone anno 2024 di Euro 251,55 salvo conguaglio, da versare entro la scadenza annuale del 31/12/2024;

Dato atto che il responsabile del procedimento è il Dott. Giorgio Mazzanti, il quale dichiara l'assenza di conflitto di interessi ai sensi dell'art. 6 bis della Legge 241/1990;

Tutto ciò premesso e considerato

#### DECRETA

1. di concedere a Hotel Roma s.a.s., C.F.: 01243870456, con sede a Massa Piazza Pellerano n. 16 fraz. Marina di Massa, di derivare acqua pubblica sotterranea mediante un pozzo (la cui

ricerca è stata precedentemente autorizzata con decreto dirigenziale n. 24902 del 15/12/2022), nel Comune di Massa (MS) FG 147 Mappale 165, ad uso civile (in particolare per l'irrigazione delle aree verdi dell'Hotel), stabilendo la durata della concessione in 20 (venti) anni a decorrere dalla data di approvazione del presente decreto, per 365 gg/a; i quantitativi del prelievo sono i seguenti: la portata di acqua massima è fissata in misura non superiore a 1,0 l/s, nell'anno civile non potrà essere prelevato un volume eccedente 1.500,0 mc, la portata media di concessione su cui calcolare il canone è pari a 0,047 l/s (prat. SIDIT n. 4906/2022 C.L. n. PC 1486/36-230);

2. di approvare il disciplinare, redatto in conformità allo schema approvato con Delibera G.R. n.194 del 16/03/2016, sottoscritto dal legale rappresentante di Hotel Roma s.a.s., C.F.: 01243870456, in data 26/05/2023, contenente gli obblighi e le condizioni cui è vincolato il rapporto di concessione di derivazione acqua pubblica, allegato al presente decreto e costituente parte integrante e sostanziale (All. A);
3. di dare atto sono stati effettuati i versamenti di cui al 5° capoverso della narrativa;
4. di dare atto che è dovuto il canone anno 2024 di Euro 251,55 salvo conguaglio, da versare entro la scadenza annuale del 31/12/2024;
5. di dare atto che per ogni effetto di legge, il richiedente elegge il proprio domicilio presso il Comune di Massa (MS);
6. di dare atto che la Regione Toscana resta sollevata da ogni onere e responsabilità in dipendenza dell'attingimento, inclusi gli eventuali danni verso terzi e qualsiasi altro danno si possa verificare, durante l'esercizio della derivazione, alle persone ed alla proprietà pubblica e privata, che saranno in ogni caso posti a carico del Concessionario;
7. di trasmettere il presente atto al richiedente;
8. di dare atto che avverso il presente provvedimento è ammesso ricorso all'Autorità Giudiziaria competente nei termini di legge.

IL DIRIGENTE



*Allegati n. 1*

*A disciplinare*

*1b44651b4b384d9ac64c22bb57dc62ec450dfbf03fe157d7653d2397a1a6db37*



**REGIONE TOSCANA**

DIREZIONE DIFESA DEL SUOLO E PROTEZIONE CIVILE

SETTORE GENIO CIVILE TOSCANA NORD

**Responsabile di settore Enzo DI CARLO**

Incarico: DECR. DIRIG. CENTRO DIREZIONALE n. 8656 del 21-05-2021

Decreto non soggetto a controllo ai sensi della D.G.R. n. 553/2016

**Numero adozione: 12299 - Data adozione: 09/06/2023**

Oggetto: R.D. 523/1904 - L.R. 80/2015 Pratica idraulica n. 3717 - SIDIT 2568/2023.  
Concessione idraulica per attraversamento con condotto idrico e fognario del Canale Cesana (TN39144) in loc. San Concordio nel Comune di Lucca (LU)

Il presente atto è pubblicato integralmente sul BURT ai sensi degli articoli 4, 5 e 5 bis della l.r. 23/2007 e sulla banca dati degli atti amministrativi della Giunta regionale ai sensi dell'art.18 della l.r. 23/2007. E' escluso dalla pubblicazione l'allegato A nel rispetto dei limiti alla trasparenza posti dalla normativa statale.

Data certificazione e pubblicazione in banca dati ai sensi L.R. 23/2007 e ss.mm.: 12/06/2023

Documento informatico firmato digitalmente ai sensi del testo unico D.P.R. 28 dicembre 2000,n. 445, del D.Lgs. 7 marzo 2005, n. 82 e norme collegate, il quale sostituisce il testo cartaceo e la firma autografa.

Numero interno di proposta: 2023AD013784

## IL DIRIGENTE

VISTO il R.D. 523/1904 “Testo unico delle disposizioni di legge intorno alle opere idrauliche delle diverse categorie” e s.m.i.;

VISTA la L. 37/94 “Norme per la tutela ambientale delle aree demaniali dei fiumi, torrenti, laghi e altre acque pubbliche”;

VISTA la L.R. 79/2012 “Nuova disciplina in materia di consorzi di bonifica. Modifiche alla L.R. 69/2008 e alla L.R. 91/1998. Abrogazione della L.R. 34/1994”;

VISTA la D.C.R.T. n. 101 del 21/12/2016 e ss. mm. ii. con cui, ai sensi della L.R. 79/12, è stato individuato il reticolo idrografico e il reticolo di gestione;

VISTA la L.R. 80/2015 “Norme in materia di difesa del suolo, tutela delle risorse idriche e tutela della costa e degli abitati costieri”, ed in particolare l’art. 2 lett. i);

RICHIAMATO il DPGR 60/R del 12/08/2016 “Regolamento in attuazione dell’articolo 5 della Legge Regionale 28 dicembre 2015 n. 80 “Norme in materia di difesa del suolo, tutela delle risorse idrica e tutela della costa e degli abitati costieri” recante disciplina del rilascio delle concessioni per l’utilizzo del demanio idrico e criteri per la determinazione dei canoni, come modificato dal DPGR 45/R dell’8/8/2017;

VISTA la L.R. 41/2018 “Disposizioni in materia di rischio di alluvioni e di tutela dei corsi d’acqua in attuazione del decreto legislativo 23 febbraio 2010, n. 49 (Attuazione della direttiva 2007/60/CE relativa alla valutazione e alla gestione dei rischi di alluvioni). Modifiche alla L.R. 80/2015 e alla L.R. 65/2014”;

VISTA la D.G.R.T. n. 1414 del 17/12/2018 – Disposizioni in materia di concessioni per l’occupazione del Demanio idrico – Modifiche alla D.G.R.T. n. 888 del 07/08/2017 “Determinazione dei canoni per l’uso del demanio idrico”;

RICHIAMATO il D.P.G.R. 42/R del 25/07/2018 “Regolamento per lo svolgimento delle attività di polizia idraulica, polizia delle acque, e servizio di piena, in attuazione dell’articolo 5 della Legge Regionale 28 dicembre 2015, n. 80 (Norme in materia di difesa del suolo, tutela delle risorse idrica e tutela della costa e degli abitati costieri)”;

VISTA la D.C.R.T. n. 103 del 6 dicembre 2022 “Modifiche al reticolo idrografico e di gestione di cui alla legge regionale 27 dicembre 2012 n. 79, approvato con deliberazione del Consiglio regionale del 28 luglio 2021, n.81;

VISTA la D.G.R.T. n. 1219 del 02/11/2022 “Aggiornamento dei canoni e degli indennizzi del demanio idrico al tasso di inflazione programmata per l’annualità 2022, ai sensi dell’articolo 6, comma 2 della L.R. 28 dicembre 2015 n. 80 ”;

VISTA la D.G.R.T. n. 1555 del 27/12/2022 “Aggiornamento dei canoni per l’uso del demanio idrico ai sensi della l.r. n. 80/2015 e del D.P.G.R. n. 60/R/2016 ”;

VISTA l’istanza di concessione idraulica presentata dal richiedente Sig. Antonino Santagati (di seguito denominato come “Concessionario”) come meglio identificato nell’allegato A, facente parte integrante e sostanziale del presente atto, per i lavori di realizzazione di un attraversamento con condotto idrico e fognario del Canale Cesana (TN39144) in loc. San Concordio nel Comune di Lucca (LU), acquisita agli atti di questo settore con nota del 31/01/2023 prot.0052837, con la quale è stata trasmessa la documentazione progettuale a firma del tecnico, Ing. Paolo Cadoni iscritto all’Ordine degli Ingegneri di Pisa al n. 1849;

- Relazione tecnica e verifica Idraulica ;
- Documentazione fotografica ;
- Elaborato Grafico (cartografie e progetto);

PRESO ATTO che la concessione richiesta comporta l'occupazione di area demaniale;

PRESO ATTO che il progetto prevede un'opera di attraversamento aereo del Fosso Cesana (TN 39144) costituita da una condotta in acciaio che conterrà due distinte condotte per l'approvvigionamento idrico e lo scarico dei reflui verso il collettore fognario, a servizio dell'abitazione di proprietà del richiedente, da realizzarsi nel Comune di Lucca, fraz. San Concordio, censita al NCEU sul Foglio 160, Mappale 1101 del Comune di Lucca (LU), e che a seguito della verifica della completezza della documentazione è stato assegnato alla Pratica idraulica il n. 3717 - SIDIT 2568/2023;

DATO ATTO che il Responsabile del procedimento è l'Ing. Francesco Scatena, nominato con ordine di servizio n. 23 del 25/11/2022;

DATO ATTO che per la Concessione dell'area si può procedere ad assegnazione diretta in quanto le opere in narrativa rientrano in una delle fattispecie di cui all'art. 13 del Regolamento n. 60/R/2016 e s.m.i;

VISTO in particolare l'art. 24 comma 6 del succitato Regolamento, ai sensi del quale la Concessione è rilasciata senza il disciplinare, dando atto che il presente decreto contiene gli elementi essenziali e le clausole che regolano il rapporto giuridico tra la Regione Toscana, in qualità di Amministrazione concedente e il Concessionario;

PRESO ATTO che il richiedente ha provveduto al versamento di € 116,00 (euro centosedici/00) del 17/01/2023 di cui € 100,00 (euro cento/00) per oneri istruttori ed € 16,00 (euro sedici/00) per imposta di bollo sulla domanda tramite versamento su IBAN IT41X0760102800001031581018 intestato alla Regione Toscana;

RILEVATO che gli elaborati progettuali nella loro stesura finale, quelli che descrivono l'esecuzione dei lavori, ed ai quali si riferisce il seguente atto sono quelli sopra riportati;

DATO ATTO che la richiesta presenta i requisiti per il rilascio della Concessione, rispettando le prescrizioni di seguito riportate e le disposizioni disciplinate dal Capo VII del RD. 523/1904 e dalla normativa nazionale e regionale di riferimento;

DATO ATTO che, nella realizzazione delle opere dovranno essere osservate le prescrizioni tecniche e generali, che vengono di seguito specificate:

**PRESCRIZIONI TECNICHE:**

- durante l'esecuzione dei lavori non dovrà essere mai impedito o ostacolato il regolare deflusso delle acque né essere mai ridotta l'efficienza idraulica dei corsi d'acqua interessati dai lavori;
- durante l'esecuzione dei lavori dovranno essere messi in atto tutti gli accorgimenti e le precauzioni necessarie affinché l'interferenza con la dinamica fluviale non determini aggravio di rischio idraulico ed in generale pericolo per l'incolumità delle persone e danni ai beni pubblici e privati;
- tutti i lavori dovranno essere eseguiti a perfetta regola d'arte secondo le normative, le specifiche e le linee guida esistenti per i materiali da costruzione e le modalità realizzative. Le opere finite dovranno risultare conformi ai disegni esaminati;
- al termine dei lavori eventuali materiali di risulta dovranno essere allontanati dal cantiere e ripristinato lo stato dei luoghi;
- dovrà essere sempre garantito l'accesso all'alveo al personale del Genio Civile od altro da tale Ente individuato, addetto alla vigilanza e alla manutenzione, e al servizio di pronto intervento del corso d'acqua;
- i lavori che in qualsiasi modo interesseranno l'alveo del corso d'acqua dovranno essere eseguiti in condizioni meteorologiche favorevoli;

- al termine dei lavori dovrà essere ripristinato lo stato dei luoghi interessato dal cantiere e da occupazioni temporanee, comprensivo di tutte quelle aree interessate dal passaggio dei mezzi sia lungo le rive degli alvei che sulle viabilità di accesso;

#### PRESCRIZIONI GENERALI:

- l'autorizzazione di cui al presente atto riguarda esclusivamente l'esecuzione delle opere indicate in premessa, per cui ogni variazione od ogni ulteriore opera o attività non indicata negli elaborati progettuali inoltrati, od altro comunque non previsto, dovrà essere sottoposto ad ulteriore esame di questo Settore per la nuova eventuale autorizzazione prima della loro esecuzione;
- i lavori dovranno iniziare entro mesi 12 (dodici) dalla data di rilascio del presente atto pena la perdita di validità dello stesso. Nel caso in cui le opere non fossero ancora iniziate entro tale scadenza, l'autorizzazione deve essere considerata automaticamente decaduta senza ulteriore comunicazione da parte dello scrivente ufficio;
- l'autorizzazione ha validità di anni 3 dalla data di rilascio del presente atto a pena di decadenza del medesimo senza ulteriori comunicazioni da parte dello scrivente ufficio;
- le opere saranno eseguite a totale cura e spese del richiedente;
- il richiedente dovrà comunicare allo scrivente Settore la data di inizio e fine lavori con un anticipo di almeno entro 15 giorni dalla loro conclusione e trasmettere copia della dichiarazione di rispondenza delle opere stesse a quanto oggetto di autorizzazione e dell'avvenuto recepimento delle prescrizioni contenute nel presente atto;

#### Il soggetto richiedente inoltre:

- rimane il solo ed unico responsabile agli effetti del risarcimento di tutti i danni che fossero arrecati alla proprietà pubblica e/o privata, a cose o persone per effetto di quanto autorizzato e comunque tenendo indenne la Regione Toscana da qualsiasi responsabilità, anche giudiziale, per eventuali danni, reclami o molestie che potessero derivare dai lavori in oggetto;
- è obbligato, ai sensi dell'art. 2 del R.D. n. 523/1904 ad eseguire a proprie spese e non appena ricevutane intimazione, tutte quelle varianti e modifiche, compresa anche l'eventuale demolizione delle opere stesse e la messa in pristino dello stato dei luoghi, che, a giudizio insindacabile dell'Autorità idraulica, si rendessero necessarie per garantire il buon regime idraulico o in seguito all'accertamento di effetti dannosi delle opere stesse o per le variate condizioni del corso d'acqua o per ogni altro pubblico interesse che potesse sopravvenire;
- dovrà provvedere inoltre a ripristinare tempestivamente qualsiasi danno o guasto causato alle opere idrauliche ed al corso d'acqua in generale per effetto della presente autorizzazione, in conformità alle prescrizioni che saranno impartite dalla competente autorità idraulica;
- è tenuto alla osservanza delle disposizioni del R.D. 25/07/1904 n. 523 sulle opere idrauliche, nonché delle prescrizioni legislative e regolamentari vigenti, quali quelle concernenti la tutela delle acque pubbliche, dell'agricoltura, della fauna ittica, dell'industria, dell'igiene e della pubblica incolumità;
- è tenuto ad assumere la custodia dell'area demaniale in concessione, oltreché delle opere realizzate, mantenendole in buono stato, preservandole dal pericolo di distruzione o danneggiamento, salvaguardandole da intrusioni e manomissioni da parte di soggetti non autorizzati;
- è tenuto a porre in essere tutte le misure necessarie a garantire la stabilità nel tempo dei manufatti, anche in dipendenza del mutevole regime del corso d'acqua, previo ottenimento dell'autorizzazione dell'Amministrazione Concedente, dichiarando fin d'ora di non aver nulla a pretendere per qualsiasi danno eventualmente occorso alle opere oggetto di concessione ed agli utilizzatori, per effetto delle piene e dei fenomeni di dinamica fluviale;
- è tenuto a non mutare la destinazione del bene in concessione, né apportarvi aggiunte, innovazioni o altro senza la preventiva autorizzazione della Concedente, prendendo atto che tutte le opere addizionali e di miglioria autorizzate resteranno acquisite al demanio senza che il Concessionario possa avere diritto a rimborsi o indennizzi e che qualora il Concessionario esegua le predette opere senza autorizzazione sarà tenuto alla rimessa in pristino, a propria cura e spese, salvo che la Concedente non ritenga di mantenerle senza alcun onere a proprio carico; sarà tenuto inoltre al risarcimento degli eventuali danni;
- è tenuto a non cedere la Concessione né subconcedere, anche parzialmente, il bene oggetto di concessione;
- il Concedente potrà disporre, mediante atto amministrativo, la revoca della presente concessione in qualunque momento, con effetto immediato, qualora intervengano ragioni di regimazione idraulica

del corso d'acqua interessato o che l'opera stessa sia in seguito giudicata incompatibile per il buon regime idraulico del corso d'acqua interessato o ragioni di pubblica utilità o per qualsiasi ragione di pubblico interesse;

- l'inadempimento da parte del Concessionario degli obblighi previsti dal presente Decreto di concessione, costituisce causa di decadenza, che si verifica in particolare nei casi di:
  - a) violazione delle disposizioni e prescrizioni contenute in disposizioni legislative, regolamentari e nel presente Decreto;
  - b) violazione del divieto di cessione della Concessione e di sub-concessione anche parziale dell'area;
  - c) esecuzione dei lavori in difformità del progetto autorizzato. Prima di dichiarare la decadenza con apposito decreto, la Concedente comunicherà un termine non inferiore a 30 giorni entro il quale il Concessionario potrà presentare le proprie deduzioni;
- Al Concessionario dichiarato decaduto non spetterà alcun rimborso per le opere realizzate e per le spese sostenute;
- Alla cessazione della concessione, per decorrenza del termine di durata sopra indicato, revoca, rinuncia, la concessione si risolve col conseguente obbligo per il Concessionario di ripristinare, a proprie spese, i luoghi, nel termine assegnato;
- Qualora il Concessionario non ottemperi a quanto sopra, si farà luogo all'esecuzione d'ufficio in danno del Concessionario, salvo che su istanza di questi l'Amministrazione concedente non ritenga di esonerarlo, nel qual caso il Concessionario non avrà diritto a compensi od indennizzi di sorta, e fatta salva la facoltà della Concedente di acquisire le opere al demanio, senza oneri per l'amministrazione;
- Per quanto non espressamente previsto dal presente Decreto di Concessione si applicano le vigenti disposizioni, di legge e di regolamento, statali e regionali, ed in particolare il codice civile, la normativa concernente il buon regime delle acque, nonché l'igiene e la sicurezza pubblica, l'edilizia e l'urbanistica vigenti nel territorio dove i beni sono ubicati;

RITENUTO, sulla base dell'esperita istruttoria, di stabilire in anni 9 (nove) la durata della concessione, che potrà essere rinnovata nei soli casi previsti dal Regolamento e con le modalità nel medesimo stabilite, esclusivamente a seguito di istanza da presentare almeno 30 (trenta) giorni prima della scadenza del termine di concessione;

DATO ATTO che il canone demaniale annuo è determinato dalla D.G.R.T. n. 1555 del 27/12/2022 "Aggiornamento dei canoni per l'uso del demanio idrico ai sensi della l.r. n. 80/2015 e del d.p.g.r. n. 60/R/2016" in € 280,00 (Euro duecentottanta/00), vista la tipologia di uso 1.6 - ALTRI ATTRAVERSAMENTI AEREI - Lunghezze pari o inferiori a 100 m: 280 € ad unità ad unità salvo la rivalutazione secondo l'indice dei prezzi al consumo per le famiglie di operai e impiegati accertato dall'ISTAT;

CONSIDERATO che con nota protocollo AOOGR Prot. 0135450 Data 15/03/2023, è stato richiesto al soggetto istante, per il rilascio della Concessione, di effettuare il versamento di € 210,00 (Euro duecentodieci/00) quale rateo periodo aprile - dicembre per il Canone 2023, versamento di € 280,00 (Euro duecentottanta/00) quale deposito cauzionale richiesto a garanzia del pagamento del canone e degli adempimenti relativi alla concessione, versamento di € 105,00 (euro centocinque/00) quale Imposta regionale anno 2023, costituire una polizza fidejussoria per una somma massima garantita di € 2.000,00 (euro duemila/00) a copertura delle spese per l'esecuzione dei lavori che improvvisamente dovessero rendersi necessari ed € 16,00 (euro sedici/00) per la marca da bollo per il rilascio del presente atto;

DATO ATTO che il richiedente ha provveduto in data 26/04/2023 ad effettuare il versamento su conto IBAN IT41 X076 0102 8000 0103 1581 018 di:

- € 210,00 (Euro duecentodieci/00) quale rateo periodo aprile - dicembre per il Canone 2023;
- € 280,00 (Euro duecentottanta/00) quale deposito cauzionale richiesto a garanzia del pagamento del canone e degli adempimenti relativi alla concessione;
- 

DATO ATTO che il richiedente ha provveduto in data 26/04/2023 ad effettuare il versamento su

conto IBAN IT70 0J076 0102 8000 0001 1899 580 di:

- € 105,00 (euro centocinque/00) quale Imposta regionale anno 2023;

DATO ATTO che l'imposta di bollo di € 16,00 (euro sedici/00) da apporre sul presente atto è stata assolta con marca da bollo n. Ident. 0120722523614 del 27/04/2023;

DATO ATTO che il richiedente ha provveduto alla costituzione di una garanzia tramite polizza fidejussoria per una somma massima garantita di € 2.000,00 (euro duemila/00) a copertura delle spese per l'esecuzione dei lavori che improvvisamente con polizza n. 00208591000239 in data 12/05/2023 di Cattolica Assicurazioni S.p.A.:

DATO ATTO che il presente decreto è sostanzialmente conforme allo schema approvato con Decreto del Direttore n. 463 del 12/02/2016;

RILEVATO che l'inosservanza delle condizioni e prescrizioni cui è vincolato il presente provvedimento, al pari dell'inosservanza delle norme contenute nel Capo VII del R.D. 523/1904, comporterà denuncia all'Autorità Giudiziaria ai sensi dell'art. 374 della L. 2248/1865 allegato F;

#### DECRETA

1. DI RILASCIARE a favore del Sig. Antonino Santagati, come meglio identificato nell'allegato A, facente parte integrante e sostanziale del presente atto, la concessione idraulica per l'uso a titolo esclusivo e temporaneo di un'area del Demanio dello Stato - Ramo Idrico, di pertinenza del Canale Cesana (TN39144) relativa un attraversamento con condotto idrico e fognario del Canale di cui sopra in loc. San Concordio nel Comune di Lucca (LU) – individuato al NCEU sul Foglio 160 mapp.1101 del Comune di Lucca (LU), ai soli fini idraulici ai sensi e per gli effetti dell'art. art.2, comma 1, lettera i) e lettera n) della L.R. 80/2015 e dell' art. 93 del R.D. 523/1904 così come sopra descritto e rappresentato negli elaborati sopra elencati relativi alla Pratica idraulica n. 3717 - SIDIT 2568/2023;
2. DI STABILIRE in anni 9 (nove) la durata della concessione, decorrente dalla data di adozione del presente atto;
3. DI DISPORRE che il concessionario rispetti le prescrizioni individuate in premessa con l'impegno di osservarne ogni condizione, vincolo e prescrizione;
4. DI DARE ATTO che il presente provvedimento è rilasciato ai soli fini di tutela delle opere idrauliche e del buon regime delle acque pubbliche, giusto l'art. 2 del R.D. 523/1904, e pertanto fa salvi e impregiudicati i diritti di terzi. Il destinatario è tenuto a munirsi di tutti gli ulteriori titoli abilitativi e atti di assenso previsti dalle leggi vigenti;
5. DI DARE ATTO che il Concessionario è a conoscenza che, ferme restando le vigenti disposizioni urbanistiche del Comune interessato, in assenza della presente autorizzazione non possono iniziare i lavori;
6. DI TRASMETTERE il presente atto al concessionario e al tecnico incaricato tramite PEC;
7. DI DARE, ALTRESÌ, ATTO che avverso il presente provvedimento è ammesso ricorso nei confronti dell'autorità giudiziaria competente nei termini di legge.

IL DIRIGENTE

*Allegati n. 1*

*A*

*Dati anagrafici/fiscali richiedente*

*c54b5c3eff38d724880203c3520e95e29cb827a85854f7db9b25113696b3eb04*





**REGIONE TOSCANA**

DIREZIONE DIFESA DEL SUOLO E PROTEZIONE CIVILE

SETTORE GENIO CIVILE VALDARNO CENTRALE

**Responsabile di settore Fabio MARTELLI**

Incarico: DECR. DIRIG. CENTRO DIREZIONALE n. 8656 del 21-05-2021

Decreto non soggetto a controllo ai sensi della D.G.R. n. 553/2016

**Numero adozione: 12300 - Data adozione: 09/06/2023**

Oggetto: R.D. 523/1904, L.R. 80/15 e D.P.G.R. 60/R/16. Concessione per l'occupazione di aree demaniali ad uso cantieristico per il ripristino del ponte chiamato "Ponte Torto", sul torrente Stella, nel tratto censito con il codice MV30847, lungo la SR 66 in località Casini nel comune di Quarrata (PT). Pratica n.4409. (SIDIT Pratica: 2628/2023, Procedimento: 3910/2023).

Il presente atto è pubblicato integralmente sul BURT ai sensi degli articoli 4, 5 e 5 bis della l.r. 23/2007 e sulla banca dati degli atti amministrativi della Giunta regionale ai sensi dell'art.18 della l.r. 23/2007.

Data certificazione e pubblicazione in banca dati ai sensi L.R. 23/2007 e ss.mm.: 12/06/2023

Documento informatico firmato digitalmente ai sensi del testo unico D.P.R. 28 dicembre 2000, n. 445, del D.Lgs. 7 marzo 2005, n. 82 e norme collegate, il quale sostituisce il testo cartaceo e la firma autografa.

Numero interno di proposta: 2023AD013801

## IL DIRIGENTE

VISTI gli artt. 2 e 93 del R.D. 523/1904 “Testo unico delle disposizioni di legge intorno alle opere idrauliche delle diverse categorie” e s.m.i.;

VISTA la L. 37/94 “Norme per la tutela ambientale delle aree demaniali dei fiumi, torrenti, laghi e altre acque pubbliche”;

VISTO il D.Lgs. 112 del 31/03/1998 “Conferimento di funzioni e compiti amministrativi dello Stato alle regioni ed agli enti locali”, in attuazione del capo I della legge 15 marzo 1997, n. 59;

VISTA la L.R. 79/2012 “Nuova disciplina in materia di consorzi di bonifica. Modifiche alla L.R. 69/2008 e alla L.R. 91/1998. Abrogazione della L.R. 34/1994”;

VISTA la L.R. 80/2015 “Norme in materia di difesa del suolo, tutela delle risorse idriche e tutela della costa e degli abitati costieri”, ed in particolare l’art. 2 lett. i) e lett. g);

VISTA la L.R. 41/2018 “Disposizioni in materia di rischio di alluvioni e di tutela dei corsi d’acqua in attuazione del decreto legislativo 23 febbraio 2010, n. 49 (Attuazione della direttiva 2007/60/CE relativa alla valutazione e alla gestione dei rischi di alluvioni). Modifiche alla l.r. 80/2015 e alla l.r. 65/2014”;

VISTA la D.C.R.T. n. 103/2022 con cui, ai sensi della L.R. 79/12, sono stati approvati il reticolo idrografico e il reticolo di gestione;

VISTO il decreto del direttore n. 463 del 12/02/2016 recante “Approvazione degli schemi di decreto per l’esercizio delle funzioni in materia di difesa del suolo e tutela della costa di competenza della Direzione Difesa del suolo e protezione civile”;

VISTA la D.G.R.T. n. 194 del 16/03/2016 recante “Approvazione degli schemi tipo di disciplinare, come da D.G.R.T. 29 dicembre 2015 n. 1341, ed ulteriori disposizioni per l’istruttoria ed il rilascio”;

VISTO il D.P.G.R. n. 60/R del 12/08/2016 “Regolamento di attuazione dell’art. 5 della L.R. n. 80 del 28/12/2015” e le successive modifiche ed integrazioni, intervenute con D.G.R.T. 829 del 31/07/2017;

VISTA la D.G.R.T. n. 1555 del 27/12/2022 “Aggiornamento dei canoni per l’uso del demanio idrico ai sensi della L.R. n. 80/2015 e del D.P.G.R. n. 60/R/2016” e richiamato, per quanto non diversamente disposto, il contenuto delle delibere n. 888 del 07/08/2017, n.1414 del 17/12/2018 e n.229 del 24/02/2020;

VISTA la L.R. n.2 del 30/12/1971 “Istituzione dei tributi propri della Regione”, nella quale all’art. 1 l’imposta regionale sulle concessioni statali dei beni del demanio e del patrimonio indisponibile prevista dall’articolo 2 della legge 16/05/1970 n. 281, è commisurata al 50% del canone di concessione;

VISTA l’istanza di concessione presentata dalla Provincia di Pistoia, con sede in Piazza San Leone, 1, Pistoia (PT), C.F. 00236340477, a firma del legale rappresentante Beatrice Topazzi, avente ad oggetto la concessione per occupazione di aree demaniali per il ripristino del ponte sul torrente Stella lungo la SR 66, soprannominato “Ponte Torto”, in località Casini nel comune di Quarrata (PT), acquisita agli atti del settore con prot. 0203485 del 02/05/2023;

RILEVATO che le opere oggetto d’istanza interessano il torrente Stella appartenente al reticolo idrografico e di gestione di cui alla D.C.R.T. 103/2022, nel tratto censito con il codice MV30847;

DATO ATTO che il richiedente è esente dal versamento delle marche da bollo e dal pagamento degli oneri istruttori, in accordo con l’art. 34 comma 3 del D.P.G.R. 60/R/2016 s.m.i.;

RICHIAMATA la D.G.R.T. 1554/2022 relativa a “Disposizioni in materia di rilascio delle concessioni per l’utilizzo del demanio idrico e criteri per la determinazione dei canoni e in materia di utilizzo razionale della risorsa idrica e per la disciplina dei procedimenti di rilascio dei titoli concessori e autorizzatori per l’uso di acqua. Modifiche al d.p.g.r. 60/R/2016 e al d.p.g.r. 61/R/2016. Approvazione per

l'espressione dei pareri ai sensi dell'articolo 42 comma 2, e dell'articolo 66 comma 3, dello Statuto regionale." che, nelle more dell'iter di approvazione, prevede la modifica dell'art. 33 del regolamento 60/R/16 introducendo a decorrere dall'annualità 2023 l'esonero del pagamento del canone da parte degli enti territoriali;

DATO ATTO che il responsabile del procedimento è il geol. Andrea Salvadori, nominato con ordine di servizio n. 64 del 10/11/2022, e che l'istruttoria della pratica è stata effettuata dall'ing. Valentina Vannucchi;

DATO ATTO che, a seguito di controllo formale sull'istanza pervenuta, alla stessa è stato assegnato il numero di pratica 4409 (pratica SIDIT n. 2628/2023, procedimento SIDIT n.3910/2023);

DATO ATTO che il richiedente ha provveduto ad effettuare il pagamento Euro 336,92 con Mandato di pagamento n. 1640 del 11/05/2023, per oneri ittogenici, conformemente a quanto disposto dalla D.G.R. 1636/2019;

VISTA dunque la documentazione progettuale trasmessa a firma dell'ing. Galileo Innocenti, presentata con le note prot. n. 0203485, 0203486, 0203489, 0203490, 0203495, 0203497 del 02/05/2023, e considerato che, ai fini della presente concessione, rilevano i seguenti elaborati, conservati agli atti dell'ufficio:

- Relazione tecnica generale;
- Relazione interferenze;
- Estratto di mappa catastale (scala 1:2000);
- Documentazione fotografica;
- Inquadramento (CTR, piano operativo, catasto scala e foto aerea scala 1:2000);
- Pianta, sezioni e prospetto dello stato attuale;
- Pianta, sezioni e prospetto dello stato di progetto;
- Pianta, sezioni e prospetto dello stato sovrapposto;
- Tavole di layout di cantiere;
- Cronoprogramma;

DATO ATTO che il ponte risulta privo di concessione demaniale e che è stata attivata la procedura per la sua regolarizzazione ai sensi dell'art. 40 del D.P.G.R. 60/R/16;

PRESO ATTO che:

- l'istanza è relativa alla concessione per occupazione di aree demaniali ad uso cantieristico per il ripristino del ponte sul torrente Stella lungo la SR66 denominato "Ponte Torto", in località Casini nel comune di Quarrata (PT);
- il progetto prevede due tipi di interventi: il primo consiste nella realizzazione di una soletta di impalcato finalizzata all'impermeabilizzazione e all'incatenamento dei parapetti, ricostruiti di aspetto identico a quelli esistenti ma con anima interna in cemento armato, prevedendo anche l'estensione del marciapiede su una zona attualmente inerbita a monte sulla sponda in sinistra idraulica; il secondo intervento consiste nella realizzazione di cordoli di sottofondazione gettati in opera per le spalle e per i muri d'ala realizzati contestualmente al ponte, con funzione anti scalzamento;
- il getto dei cordoli di sottofondazione sarà realizzato tramite due getti consecutivi mediante pompe per calcestruzzo stazionanti al di sopra dell'impalcato e sarà prolungato prima e dopo il ponte a protezione del piede dei muri d'ala costruiti contestualmente al ponte; il primo getto viene eseguito contro terra verso il centro dell'alveo, si attesta superiormente alla quota dell'attuale fondo alveo e raggiunge la massima profondità di 1m rispetto ad esso; il secondo getto costituisce la porzione rialzata dei cordoli rispetto al fondo alveo, che permette un migliore raccordo ai muri di sponda sia a monte che a valle;
- l'intervento non altera l'attuale luce idraulica al di sotto dell'attraversamento;

- la realizzazione dei cordoli di sottofondazione sarà effettuata operando prima su una metà del letto e successivamente sull'altra, delimitando la zona di lavoro con opportune ture in terra ricavata dallo sbancamento per la realizzazione stessa della sede di incasso dei getti;
- la realizzazione di opere complementari, quali la pulizia ed il restauro dei muri di timpano della volta e dei paramenti dei muri d'ala, sarà eseguita mediante trabattello in appoggio su tavoloni in legno (o terreno stabile temporaneamente riportato) con flusso idrico convogliato all'interno di tubazione corrugata d=1000 mm mediante realizzazione di tura trasversale provvisoria in terra a monte;
- l'area di occupazione ad uso cantieristico è pari a circa 700 mq;
- il cronoprogramma dei lavori prevede 105 giorni;

DATO ATTO che per la concessione dell'area si può procedere ad assegnazione diretta in quanto le opere sopra descritte rientrano in una delle fattispecie di cui all'art. 13 del regolamento approvato con D.P.G.R. 60/R/2016 s.m.i.;

VISTO infine l'art. 24, comma 6 del regolamento approvato con D.P.G.R. 60/R/2016 s.m.i., ai sensi del quale la concessione è rilasciata senza il corredo di un disciplinare, dando atto che il presente decreto contiene gli elementi essenziali e le clausole che regolano il rapporto giuridico tra la Regione Toscana, in qualità di Amministrazione concedente, e concessionario;

CONSIDERATO che:

- il progetto delle opere e lavorazioni sopra descritte, tenuto conto delle finalità delle stesse, verificata la compatibilità idraulica di cui all'art. 3 della L.R. 41/2018, presenta i requisiti per essere autorizzato;

- la realizzazione dei lavori in oggetto è disciplinata dal Capo VII del R.D. 523/1904 e dalla normativa regionale di riferimento;

DATO ATTO che, nella realizzazione delle opere dovranno essere osservate le prescrizioni tecniche e generali, che vengono di seguito specificate.

PRESCRIZIONI TECNICHE:

- la manutenzione ordinaria e straordinaria della tura provvisoria e della tubazione è completamente a carico del concessionario e dovrà essere effettuata con regolarità in modo da garantire sempre l'efficienza dell'opera e il buon regime delle acque;

- il transito sulla tura dovrà essere consentito esclusivamente ai mezzi del concessionario o di soggetti operanti per conto del concessionario, comunque sotto la sorveglianza e responsabilità di quest'ultimo;

- tutte le lavorazioni previste dal progetto dovranno essere eseguite nel periodo compreso fra i mesi di giugno e settembre. Eventuali proroghe o anticipazioni dell'arco di tempo così individuato, laddove necessarie, potranno essere autorizzate in base all'andamento stagionale e a piani settimanali dei lavori presentati dal richiedente;

- i lavori che in qualsiasi modo interesseranno l'alveo del corso d'acqua dovranno essere eseguiti in condizioni meteorologiche e di deflusso favorevoli, verificando costantemente le previsioni meteorologiche al sito <http://www.cfr.toscana.it/> oppure al sito <http://www.lamma.rete.toscana.it/>. In caso di condizioni meteo avverse e comunque con emissioni di stati di allerta giallo, arancione o rosso, i lavori in alveo dovranno essere immediatamente interrotti e l'alveo dovrà essere liberato da persone, mezzi d'opera e materiali;

- le opere e lavorazioni previste in progetto non dovranno comportare riduzione alcuna delle sezioni di deflusso;

- eventuali materiali caduti in alveo durante le lavorazioni dovranno essere tempestivamente rimossi;

- al termine di ogni giornata lavorativa mezzi d'opera e materiali funzionali all'esecuzione dei lavori dovranno essere collocati esternamente agli argini;

- le opere provvisorie oggetto di concessione, nonché gli eventuali mezzi e materiali funzionali all'esecuzione dei lavori, dovranno essere totalmente rimossi dall'area demaniale interessata dall'occupazione entro il termine di scadenza del presente atto;
- durante l'esecuzione dei lavori non dovrà essere mai impedito o ostacolato il regolare deflusso delle acque, né essere mai ridotta l'efficienza idraulica del tratto del corso d'acqua interessato dai lavori;
- in fase di utilizzo dell'area demaniale ai fini dell'esecuzione dei lavori sopra descritti si dovrà fare la massima attenzione a tutti i manufatti già esistenti nell'area d'intervento. Il ripristino di eventuali danni sarà effettuato a completa cura e spesa del richiedente;
- durante l'esecuzione dei lavori dovranno essere messi in atto tutti gli accorgimenti e le precauzioni necessarie affinché non si verifichi alcuna interferenza con la dinamica fluviale, tale da determinare aggravio di rischio idraulico ed in generale pericolo per l'incolumità delle persone e danni ai beni pubblici e privati;
- le opere provvisorie di cui si tratta, materiali e mezzi adoperati per l'esecuzione di lavori dovranno essere modificate, spostate o completamente rimosse, con ripristino dello stato dei luoghi, a totale cura e spese del richiedente, entro il termine perentorio fissato da parte dell'Autorità idraulica competente, in qualsiasi momento dovesse presentarsi la necessità di effettuare la manutenzione o l'esecuzione di interventi di qualsiasi natura sul corso d'acqua;
- in caso di danni sia alle opere oggetto di concessione, dovuti ad eventi di piena, a cedimenti o infiltrazioni dall'alveo del torrente, il richiedente non avrà niente a pretendere, restando a suo completo carico qualsiasi intervento di ripristino;
- tutti i lavori dovranno essere realizzati a perfetta regola d'arte, secondo le normative vigenti, anche in materia di salute e sicurezza nei luoghi di lavoro, le specifiche e le linee guida esistenti per i materiali da costruzione e le modalità esecutive. Le opere finite dovranno risultare conformi ai disegni esaminati;
- al termine dei lavori eventuali materiali di risulta dovranno essere allontanati dal cantiere e ripristinato lo stato dei luoghi;
- dovrà essere sempre garantito l'accesso all'alveo al personale degli Enti competenti alla sorveglianza ed alla manutenzione del corso d'acqua;
- qualora si renda necessario, da parte dei soggetti competenti in materia di difesa del suolo, effettuare interventi di varia natura riguardanti il corpo idrico in argomento, che possano in qualunque modo interessare le opere realizzate a seguito della presente concessione, il richiedente apporterà, a propria cura e spese, tutte le modifiche ritenute necessarie dall'Autorità idraulica, inclusa la loro rimozione ed il ripristino dello stato dei luoghi.

#### PRESCRIZIONI GENERALI:

- la concessione di cui al presente atto riguarda esclusivamente l'esecuzione delle opere indicate in premessa, per cui ogni variazione od ogni ulteriore opera o attività non indicata negli elaborati progettuali inoltrati, od altro comunque non previsto, dovrà essere sottoposto ad ulteriore esame di questo Settore per la nuova eventuale autorizzazione prima della loro esecuzione;
- il richiedente dovrà comunicare a questo settore la data di inizio lavori con un anticipo di almeno 5 giorni, anche tramite la casella di posta elettronica [valentina.vannucchi@regione.toscana.it](mailto:valentina.vannucchi@regione.toscana.it) specificando il numero della pratica (4409), il richiedente ed il Comune dove si svolgono i lavori;
- il richiedente, ai sensi dell'art. 11 del D.P.G.R. 42/R/2018, entro 60 (sessanta) giorni dal termine delle attività ne dovrà dare comunicazione a questo settore, attestando che le opere e gli interventi sono stati realizzati ed ultimati in conformità al progetto e nel rispetto delle condizioni espresse nel provvedimento autorizzativo, con riferimento anche ad eventuali varianti autorizzate e relativi atti;
- l'autorizzazione per l'esecuzione dei lavori in alveo ha validità di 1 anno dalla data del presente atto; eventuali proroghe, laddove necessarie, potranno essere autorizzate in base all'andamento stagionale e a piani settimanali dei lavori presentati dal richiedente;

- le opere saranno eseguite a totale cura e spese del richiedente;

#### ONERI ED OBBLIGHI DEL CONCESSIONARIO:

- Il Concessionario, ai fini dell'uso previsto, dell'esecuzione delle opere, dell'esercizio delle attività, è tenuto a munirsi di tutti i titoli abilitativi, autorizzativi e degli atti di assenso, comunque denominati, previsti dalle leggi vigenti.

Il Concessionario si obbliga a propria cura e spese:

- ad assumere la custodia delle aree demaniali in concessione, oltre che delle opere realizzate, mantenendole in buono stato, preservandole dal pericolo di distruzione o danneggiamento, salvaguardandole da intrusioni e manomissioni da parte di soggetti non autorizzati;

- a porre in essere tutte le misure necessarie a garantire la stabilità nel tempo dei manufatti, anche in dipendenza del mutevole regime del corso d'acqua, previo ottenimento dell'autorizzazione dell'Amministrazione Concedente, dichiarando fin d'ora di non aver nulla a pretendere per qualsiasi danno eventualmente occorso alle opere oggetto di concessione ed agli utilizzatori, per effetto delle piene e dei fenomeni di dinamica fluviale;

- a consentire l'accesso al personale di vigilanza incaricato dalla Concedente, che potrà in ogni momento effettuare verifiche per accertare lo stato di manutenzione dell'area e impartire l'ordine di effettuare gli interventi eventualmente necessari, ad insindacabile giudizio della Concedente, per garantire il buon regime delle acque, oltre che, in ogni momento, l'accesso e il transito, per le opportune operazioni di vigilanza, al personale del Genio Civile ed ai mezzi addetti al servizio di piena e di polizia idraulica;

- a sollevare fin d'ora la Concedente da ogni onere e responsabilità per qualsiasi danno derivante alle persone ed alla proprietà pubblica e privata a seguito di inadeguata manutenzione o di inadeguata custodia del bene demaniale in concessione, assumendosi gli oneri del risarcimento;

- a rispettare le leggi ed i regolamenti ed ordinamenti di polizia urbana e di pubblica sicurezza, nonché la normativa in materia di polizia delle acque contenuta nel R.D. 523/1904 e nel R.D. 1775/1933, tenendo fin d'ora indenne la Concedente da ogni conseguenza determinata dalla inosservanza di essi;

- a non mutare la destinazione del bene in concessione, né apportarvi aggiunte, innovazioni o altro senza la preventiva autorizzazione della Concedente, prendendo atto che tutte le opere addizionali e di miglioria autorizzate resteranno acquisite al demanio senza che il Concessionario possa avere diritto a rimborsi o indennizzi e che qualora il Concessionario esegua le predette opere senza autorizzazione sarà tenuto alla rimessa in pristino, a propria cura e spese, salvo che la Concedente non ritenga di mantenerle senza alcun onere a proprio carico, oltre che al risarcimento degli eventuali danni;

- ad assumersi gli oneri di qualsiasi natura gravanti sul bene, ivi compresi gli oneri tributari;

- a non cedere né sub concedere, neppure parzialmente, il bene oggetto di concessione. Nei casi in cui è previsto il subentro ai sensi del regolamento regionale in materia, dovrà essere presentata apposita istanza, nei tempi e con le modalità stabiliti dal regolamento stesso; resta fermo che gli obblighi del Concessionario perdureranno fino a che il nuovo soggetto non avrà ottenuto la concessione mediante approvazione del decreto dirigenziale.

#### DURATA DELLA CONCESSIONE - REVOCA - DECADENZA - CESSAZIONE:

La concessione avrà la durata di anni 1 (uno) decorrenti dalla data del presente atto, e sarà rinnovabile, nei soli casi previsti dall'art. 13 comma 1 lett. a), b), c) e g) del regolamento approvato con D.P.G.R. 60/R/2016 s.m.i. e con le modalità nel medesimo stabilite, esclusivamente a seguito di istanza da presentare, a pena di inammissibilità, almeno 30 giorni prima della scadenza del termine di concessione. È escluso il rinnovo tacito della concessione;

L'Amministrazione concedente potrà disporre, mediante atto amministrativo, la revoca della presente concessione in qualunque momento, con effetto immediato, per sopravvenute ragioni di pubblico interesse e, comunque, qualora intervengano ragioni di regimazione idraulica del corso d'acqua interessato o che l'opera stessa sia in seguito giudicata incompatibile con il buon regime idraulico del corso d'acqua o

per qualsiasi ragione di pubblico interesse, con specifico riferimento agli eventi che ne avrebbero determinato il diniego (art. 38 D.P.G.R. 60/R/2016 s.m.i.);

L'inadempimento da parte del Concessionario degli obblighi previsti dall'art. 38 del D.P.G.R. 60/R/2016 s.m.i. e dal presente decreto di concessione, costituisce causa di decadenza, che si verifica in particolare nei casi di:

- violazione delle disposizioni e prescrizioni contenute in disposizioni legislative, regolamentari o nel presente atto di concessione;
- esecuzione dei lavori in difformità dal progetto autorizzato;
- violazione del divieto di cessione o sub-concessione a terzi compresi gli enti pubblici;
- mancata realizzazione dei manufatti, ove previsti, nei tempi e con le modalità prescritti dalla concessione.

Prima di dichiarare la decadenza con apposito decreto, la Concedente comunicherà un termine non inferiore a 30 giorni entro il quale il Concessionario potrà presentare le proprie deduzioni.

Al Concessionario dichiarato decaduto non spetterà alcun rimborso per le opere realizzate e per le spese sostenute.

Fatte salve le eventuali sanzioni di cui all'art. 9 della L.R. 80/2015, il Concessionario decaduto è soggetto all'obbligo di rilascio delle aree e al ripristino dei luoghi. Nel caso di mancato rilascio è eseguito lo sfratto in via amministrativa;

Alla cessazione della concessione, per decorrenza del termine di durata sopra indicato, revoca, rinuncia, la concessione si risolve col conseguente obbligo per il Concessionario di ripristinare, a proprie spese, i luoghi, nel termine assegnato;

Qualora il Concessionario non ottemperi a quanto sopra, si farà luogo all'esecuzione d'ufficio in danno del Concessionario, salvo che su istanza di questi l'Amministrazione concedente non ritenga di esonerarlo, nel qual caso il Concessionario non avrà diritto a compensi od indennizzi di sorta, e fatta salva la facoltà della Concedente di acquisire le opere al demanio, senza oneri per l'amministrazione;

Il Concessionario è edotto che, in caso di accertata incompatibilità idraulica dei manufatti oggetto del presente provvedimento, da parte dell'Autorità competente, gli stessi potranno essere oggetto di rimozione o adeguamento. In tal caso, il Concessionario si obbliga a rimuoverli oppure adeguarli, a propria cura e spese, entro i termini stabiliti dall'Amministrazione concedente, con l'avvertenza che la mancata ottemperanza costituisce causa di decadenza della concessione;

Il Concessionario si obbliga sin d'ora a tenere indenne la Concedente dalle spese necessarie per le opere di sistemazione delle aree pubbliche specificamente coinvolte dagli interventi di cui alla presente concessione ed a ripristinare a regola d'arte le aree medesime nei tempi stabiliti;

Il soggetto richiedente e concessionario inoltre:

- rimane il solo ed unico responsabile agli effetti del risarcimento di tutti i danni che fossero arrecati alla proprietà privata, o cose o persone per effetto di quanto autorizzato e comunque tenendo indenne la Regione Toscana da qualsiasi responsabilità, anche giudiziale, per il mancato rispetto delle normative vigenti anche a tutela della salute e sicurezza nei luoghi di lavoro, per eventuali danni, reclami o molestie che potessero derivare dai lavori in oggetto;

- è obbligato, ai sensi dell'art. 2 del R.D. n. 523/1904 ad eseguire a proprie spese e non appena ricevute intimazione, tutte quelle varianti e modifiche, compresa anche l'eventuale demolizione delle opere stesse e la messa in pristino dello stato dei luoghi, che, a giudizio insindacabile dell'Autorità idraulica, si rendessero necessarie per garantire il buon regime idraulico o in seguito all'accertamento di effetti dannosi delle opere stesse o per le variate condizioni del corso d'acqua o per ogni altro pubblico interesse che potesse sopravvenire;

- dovrà provvedere inoltre a ripristinare tempestivamente qualsiasi danno o guasto causato alle opere idrauliche ed al corso d'acqua in generale per effetto della presente autorizzazione, in conformità alle prescrizioni che saranno impartite dalla competente autorità idraulica;

- è tenuto alla osservanza delle disposizioni del R.D. n. 523/1904 sulle opere idrauliche, nonché delle prescrizioni legislative e regolamentari vigenti, quali quelle concernenti la tutela delle acque pubbliche, dell'agricoltura, della fauna ittica, dell'industria, dell'igiene e della pubblica incolumità;

#### CAUZIONE - CANONE - IMPOSTA REGIONALE:

Ai sensi dell'art. 31 c. 4 bis del regolamento approvato con D.P.G.R. 60/R/16, la cauzione non è dovuta.

Nelle more dell'iter di approvazione della modifica dell'art. 33 del regolamento 60/R/16 di cui alla D.G.R.T. 1554/2022 che prevede a decorrere dall'annualità 2023 l'esonero del pagamento del canone da parte degli enti territoriali, il canone e la relativa imposta regionale non sono richiesti.

Per quanto non espressamente previsto dal presente decreto di concessione si applicano le vigenti disposizioni, di legge e di regolamento, statali e regionali, ed in particolare il codice civile, la normativa concernente il buon regime delle acque, nonché l'igiene e la sicurezza pubblica, l'edilizia e l'urbanistica vigenti nel territorio dove i beni sono ubicati.

RILEVATO che l'inosservanza delle condizioni e prescrizioni cui è vincolato il presente provvedimento, al pari dell'inosservanza delle norme contenute nel Capo VII del R.D. 523/1904, comporterà denuncia all'Autorità giudiziaria ai sensi dell'art. 374 della L. 2248/1865 allegato F, oltre le sanzioni di cui all'articolo 9 della L.R. 80/2015;

Tutto ciò premesso e considerato

#### DECRETA

1. il rilascio alla Provincia di Pistoia, con sede in Piazza San Leone, 1, Pistoia (PT), C.F. 00236340477, di quanto segue:

1.1 concessione per l'occupazione di aree demaniali ad uso cantieristico per il ripristino del ponte chiamato "Ponte Torto", sul torrente Stella, nel tratto censito con il codice MV30847, lungo la SR 66 in località Casini nel comune di Quarrata (PT);

1.2. autorizzazione idraulica all'esecuzione delle opere provvisorie e dei lavori relativi al ripristino del ponte;

2. di autorizzare l'esecuzione delle opere ai soli fini idraulici, ai sensi e per gli effetti dell'art. 2, comma 1, lettera i) e lettera n) della L.R. 80/2015 e degli artt. 2 e 93 del R.D. 523/1904 così come descritte e rappresentate negli elaborati sopra elencati;

3. di stabilire che la concessione ha validità di 1 (uno) anno dalla data del presente atto, secondo le condizioni e le clausole espresse in precedenza;

4. di dare atto che gli effetti della concessione decorrono dalla data del presente decreto;

5. di disporre che la realizzazione delle opere in argomento sia sottoposta alle prescrizioni tecniche e generali individuate in premessa;

6. di dichiarare che gli obblighi derivanti dalla presente concessione sono regolati come stabilito in premessa;

7. di dare atto che l'autorizzazione con concessione di cui al presente atto è rilasciata ai soli fini di tutela delle opere idrauliche e del buon regime delle acque pubbliche, giusto l'art. 2 del R.D. 523/1904, e pertanto fatti salvi e impregiudicati i diritti di terzi. Il destinatario è tenuto a munirsi di tutti gli ulteriori titoli abilitativi e atti di assenso previsti dalle leggi vigenti;

8. il richiedente è a conoscenza che, ferme restando le vigenti disposizioni urbanistiche del Comune interessato, in assenza della presente concessione non possono iniziare i lavori;



9. di dare, altresì, atto che, ai sensi dell'art. 3, ultimo comma, della L. 241/1990 e s.m.i., avverso il presente atto può essere proposto ricorso all'Autorità giudiziaria competente o, in alternativa, al Presidente della Repubblica, rispettivamente entro 60 e 120 giorni dal suo ricevimento.

IL DIRIGENTE



**REGIONE TOSCANA**

DIREZIONE DIFESA DEL SUOLO E PROTEZIONE CIVILE

SETTORE GENIO CIVILE VALDARNO CENTRALE

**Responsabile di settore Fabio MARTELLI**

Incarico: DECR. DIRIG. CENTRO DIREZIONALE n. 8656 del 21-05-2021

Decreto non soggetto a controllo ai sensi della D.G.R. n. 553/2016

**Numero adozione: 12305 - Data adozione: 09/06/2023**

Oggetto: R.D. 523/1904, L.R. 80/15 e D.P.G.R. 60/R/16. Concessione per l'occupazione di aree demaniali ad uso cantieristico per la messa in sicurezza del ponte sul Torrente Nievole, nel tratto censito con il codice BV2034, in via del Pino, località Baracca nel comune di Montecatini Terme (PT). Pratica n.4366. (SIDIT Pratica: 2633/2023, Procedimento: 3919/2023).

Il presente atto è pubblicato integralmente sul BURT ai sensi degli articoli 4, 5 e 5 bis della l.r. 23/2007 e sulla banca dati degli atti amministrativi della Giunta regionale ai sensi dell'art.18 della l.r. 23/2007.

Data certificazione e pubblicazione in banca dati ai sensi L.R. 23/2007 e ss.mm.: 12/06/2023

Documento informatico firmato digitalmente ai sensi del testo unico D.P.R. 28 dicembre 2000,n. 445, del D.Lgs. 7 marzo 2005, n. 82 e norme collegate, il quale sostituisce il testo cartaceo e la firma autografa.

Numero interno di proposta: 2023AD013803

## IL DIRIGENTE

VISTI gli artt. 2 e 93 del R.D. 523/1904 “Testo unico delle disposizioni di legge intorno alle opere idrauliche delle diverse categorie” e s.m.i.;

VISTA la L. 37/94 “Norme per la tutela ambientale delle aree demaniali dei fiumi, torrenti, laghi e altre acque pubbliche”;

VISTO il D.Lgs. 112 del 31/03/1998 “Conferimento di funzioni e compiti amministrativi dello Stato alle regioni ed agli enti locali”, in attuazione del capo I della legge 15 marzo 1997, n. 59;

VISTA la L.R. 79/2012 “Nuova disciplina in materia di consorzi di bonifica. Modifiche alla L.R. 69/2008 e alla L.R. 91/1998. Abrogazione della L.R. 34/1994”;

VISTA la L.R. 80/2015 “Norme in materia di difesa del suolo, tutela delle risorse idriche e tutela della costa e degli abitati costieri”, ed in particolare l’art. 2 lett. i) e lett. g);

VISTA la L.R. 41/2018 “Disposizioni in materia di rischio di alluvioni e di tutela dei corsi d’acqua in attuazione del decreto legislativo 23 febbraio 2010, n. 49 (Attuazione della direttiva 2007/60/CE relativa alla valutazione e alla gestione dei rischi di alluvioni). Modifiche alla l.r. 80/2015 e alla l.r. 65/2014”;

VISTA la D.C.R.T. n. 103/2022 con cui, ai sensi della L.R. 79/12, sono stati approvati il reticolo idrografico e il reticolo di gestione;

VISTO il decreto del direttore n. 463 del 12/02/2016 recante “Approvazione degli schemi di decreto per l’esercizio delle funzioni in materia di difesa del suolo e tutela della costa di competenza della Direzione Difesa del suolo e protezione civile”;

VISTA la D.G.R.T. n. 194 del 16/03/2016 recante “Approvazione degli schemi tipo di disciplinare, come da D.G.R.T. 29 dicembre 2015 n. 1341, ed ulteriori disposizioni per l’istruttoria ed il rilascio”;

VISTO il D.P.G.R. n. 60/R del 12/08/2016 “Regolamento di attuazione dell’art. 5 della L.R. n. 80 del 28/12/2015” e le successive modifiche ed integrazioni, intervenute con D.G.R.T. 829 del 31/07/2017;

VISTA la D.G.R.T. n. 1555 del 27/12/2022 “Aggiornamento dei canoni per l’uso del demanio idrico ai sensi della L.R. n. 80/2015 e del D.P.G.R. n. 60/R/2016” e richiamato, per quanto non diversamente disposto, il contenuto delle delibere n. 888 del 07/08/2017, n.1414 del 17/12/2018 e n.229 del 24/02/2020;

VISTA la L.R. n.2 del 30/12/1971 “Istituzione dei tributi propri della Regione”, nella quale all’art. 1 l’imposta regionale sulle concessioni statali dei beni del demanio e del patrimonio indisponibile prevista dall’articolo 2 della legge 16/05/1970 n. 281, è commisurata al 50% del canone di concessione;

VISTA l’istanza di concessione presentata dal Comune di Montecatini Terme, con sede in Viale Verdi, 46, Montecatini Terme (PT), C.F. 00181660473, a firma del legale rappresentante Paola Catani, avente ad oggetto la concessione per occupazione di aree demaniali per la messa in sicurezza del ponte sul Torrente Nievole in via del Pino, località Baracca nel comune di Montecatini Terme (PT), acquisita agli atti del settore con prot. 0149637 del 23/03/2023;

RILEVATO che le opere oggetto d’istanza interessano il Torrente Nievole appartenente al reticolo idrografico e di gestione di cui alla D.C.R.T. 103/2022, nel tratto censito con il codice BV2034;

DATO ATTO che il richiedente è esente dal versamento delle marche da bollo e dal pagamento degli oneri istruttori, in accordo con l’art. 34 comma 3 del D.P.G.R. 60/R/2016 s.m.i.;

RICHIAMATA la D.G.R.T. 1554/2022 relativa a “Disposizioni in materia di rilascio delle concessioni per l’utilizzo del demanio idrico e criteri per la determinazione dei canoni e in materia di utilizzo razionale della risorsa idrica e per la disciplina dei procedimenti di rilascio dei titoli concessori e autorizzatori per l’uso di acqua. Modifiche al d.p.g.r. 60/R/2016 e al d.p.g.r. 61/R/2016. Approvazione per

l'espressione dei pareri ai sensi dell'articolo 42 comma 2, e dell'articolo 66 comma 3, dello Statuto regionale." che, nelle more dell'iter di approvazione, prevede la modifica dell'art. 33 del regolamento 60/R/16 introducendo a decorrere dall'annualità 2023 l'esonero del pagamento del canone da parte degli enti territoriali;

DATO ATTO che il responsabile del procedimento è il geol. Andrea Salvadori, nominato con ordine di servizio n. 64 del 10/11/2022, e che l'istruttoria della pratica è stata effettuata dall'ing. Valentina Vannucchi;

DATO ATTO che, a seguito di controllo formale sull'istanza pervenuta, alla stessa è stato assegnato il numero di pratica 4366 (pratica SIDIT n.2633/2023, procedimento SIDIT n.3919/2023);

VISTA la richiesta di integrazioni inviata con PEC prot. n. 0235335 del 22/05/2023;

VISTA dunque la documentazione progettuale trasmessa a firma dell'ing. Massimo Morelli, presentata con la nota prot. n. 0149637 del 23/03/2023, integrata con nota acquisita al prot. n. 0263412 del 06/06/2023, e considerato che, ai fini della presente concessione, rilevano i seguenti elaborati, conservati agli atti dell'ufficio:

- Relazione tecnica;
- Corografia (scala 1:10000) ed estratto catastale (scala 1:2000);
- Documentazione fotografica;
- Pianta, sezioni e prospetto dello stato attuale;
- Pianta, sezioni e prospetto dello stato di progetto;
- Pianta, sezioni e prospetto dello stato sovrapposto;
- Tavola di disposizione dei ponteggi;

DATO ATTO che il ponte risulta privo di concessione demaniale e che è stata attivata la procedura per la sua regolarizzazione ai sensi dell'art. 40 del D.P.G.R. 60/R/16;

PRESO ATTO che:

- l'istanza è relativa alla concessione per occupazione di aree demaniali ad uso cantieristico per la messa in sicurezza del ponte sul Torrente Nievole in via del Pino in località Baracca nel comune di Montecatini Terme (PT);
- la costruzione del ponte risale al periodo 1969-1970; la lunghezza dell'impalcato è pari a circa 36.00 m e la larghezza è pari a circa 3.00 m;
- il progetto ha come obiettivo finale l'adeguamento sismico del ponte e prevede il rinforzo con FRP dell'intradosso dell'impalcato e delle pile, il rifacimento del manto bituminoso, realizzazione di nuovo cordolo in c.a., sostituzione delle barriere stradali attuali con altre adeguate alle normative attuali;
- il progetto interessa solamente le strutture esistenti del ponte;
- l'area di occupazione ad uso cantieristico è pari a circa 250 mq;
- l'intervento prevede l'utilizzo di ponteggi su tutta la zona laterale del ponte (lato valle) con elementi discontinui per una lunghezza complessiva di 35 m e altezza di 4 m, per un tempo di permanenza di 3 mesi, e l'utilizzo di trabattelli per le lavorazioni sulle pile, sull'intradosso dell'impalcato e sulla zona laterale del ponte (lato monte) con loro spostamento progressivo, per un tempo di permanenza pari ad 8 settimane;

DATO ATTO che per la concessione dell'area si può procedere ad assegnazione diretta in quanto le opere sopra descritte rientrano in una delle fattispecie di cui all'art. 13 del regolamento approvato con D.P.G.R. 60/R/2016 s.m.i.;

VISTO infine l'art. 24, comma 6 del regolamento approvato con D.P.G.R. 60/R/2016 s.m.i., ai sensi del quale la concessione è rilasciata senza il corredo di un disciplinare, dando atto che il presente decreto contiene gli elementi essenziali e le clausole che regolano il rapporto giuridico tra la Regione Toscana, in qualità di Amministrazione concedente, e concessionario;

CONSIDERATO che:

- il progetto delle opere e lavorazioni sopra descritte, tenuto conto delle finalità delle stesse, verificata la compatibilità idraulica di cui all'art. 3 della L.R. 41/2018, presenta i requisiti per essere autorizzato;

- la realizzazione dei lavori in oggetto è disciplinata dal Capo VII del R.D. 523/1904 e dalla normativa regionale di riferimento;

DATO ATTO che, nella realizzazione delle opere dovranno essere osservate le prescrizioni tecniche e generali, che vengono di seguito specificate.

PRESCRIZIONI TECNICHE:

- tutte le lavorazioni previste dal progetto dovranno essere eseguite nel periodo compreso fra i mesi di giugno e settembre. Eventuali proroghe dell'arco di tempo così individuato, laddove necessarie, potranno essere autorizzate in base all'andamento stagionale e a piani settimanali dei lavori presentati dal richiedente;

- i lavori che in qualsiasi modo interesseranno l'alveo del corso d'acqua dovranno essere eseguiti in condizioni meteorologiche e di deflusso favorevoli, verificando costantemente le previsioni meteorologiche al sito <http://www.cfr.toscana.it/> oppure al sito <http://www.lamma.rete.toscana.it/>. In caso di condizioni meteo avverse e comunque con emissioni di stati di allerta giallo, arancione o rosso, i lavori in alveo dovranno essere immediatamente interrotti e l'alveo dovrà essere liberato da persone, mezzi d'opera e materiali e le parti di ponteggio interferenti con la luce del ponte dovranno essere private dei piani di lavoro orizzontali.

- le opere e lavorazioni previste in progetto non dovranno comportare riduzione alcuna delle sezioni di deflusso;

- il gestore del servizio idrico che risulta staffato al ponte in attraversamento del torrente dovrà presentare istanza di concessione all'Ufficio scrivente prima dell'esecuzione dei lavori di ripristino della propria rete;

- eventuali materiali caduti in alveo durante le lavorazioni dovranno essere tempestivamente rimossi;

- al termine di ogni giornata lavorativa mezzi d'opera e materiali funzionali all'esecuzione dei lavori dovranno essere collocati esternamente alle sponde;

- le opere provvisorie oggetto di concessione, nonché gli eventuali mezzi e materiali funzionali all'esecuzione dei lavori, dovranno essere totalmente rimossi dall'area demaniale interessata dall'occupazione entro il termine di scadenza del presente atto;

- durante l'esecuzione dei lavori non dovrà essere mai impedito o ostacolato il regolare deflusso delle acque, né essere mai ridotta l'efficienza idraulica del tratto del corso d'acqua interessato dai lavori;

- in fase di utilizzo dell'area demaniale ai fini dell'esecuzione dei lavori sopra descritti si dovrà fare la massima attenzione a tutti i manufatti già esistenti nell'area d'intervento. Il ripristino di eventuali danni sarà effettuato a completa cura e spesa del richiedente;

- durante l'esecuzione dei lavori dovranno essere messi in atto tutti gli accorgimenti e le precauzioni necessarie affinché non si verifichi alcuna interferenza con la dinamica fluviale, tale da determinare aggravio di rischio idraulico ed in generale pericolo per l'incolumità delle persone e danni ai beni pubblici e privati;

- le opere provvisorie di cui si tratta, materiali e mezzi adoperati per l'esecuzione di lavori dovranno essere modificate, spostate o completamente rimosse, con ripristino dello stato dei luoghi, a totale cura e spese del richiedente, entro il termine perentorio fissato da parte dell'Autorità idraulica competente, in qualsiasi momento dovesse presentarsi la necessità di effettuare la manutenzione o l'esecuzione di interventi di qualsiasi natura sul corso d'acqua;

- in caso di danni sia alle opere oggetto di concessione, dovuti ad eventi di piena, a cedimenti o infiltrazioni dall'alveo del torrente, il richiedente non avrà niente a pretendere, restando a suo completo carico qualsiasi intervento di ripristino;
- tutti i lavori dovranno essere realizzati a perfetta regola d'arte, secondo le normative vigenti, anche in materia di salute e sicurezza nei luoghi di lavoro, le specifiche e le linee guida esistenti per i materiali da costruzione e le modalità esecutive. Le opere finite dovranno risultare conformi ai disegni esaminati;
- al termine dei lavori eventuali materiali di risulta dovranno essere allontanati dal cantiere e ripristinato lo stato dei luoghi;
- dovrà essere sempre garantito l'accesso all'alveo al personale degli Enti competenti alla sorveglianza ed alla manutenzione del corso d'acqua;
- qualora si renda necessario, da parte dei soggetti competenti in materia di difesa del suolo, effettuare interventi di varia natura riguardanti il corpo idrico in argomento, che possano in qualunque modo interessare le opere realizzate a seguito della presente concessione, il richiedente apporgerà, a propria cura e spese, tutte le modifiche ritenute necessarie dall'Autorità idraulica, inclusa la loro rimozione ed il ripristino dello stato dei luoghi.

#### PRESCRIZIONI GENERALI:

- la concessione di cui al presente atto riguarda esclusivamente l'esecuzione delle opere indicate in premessa, per cui ogni variazione od ogni ulteriore opera o attività non indicata negli elaborati progettuali inoltrati, od altro comunque non previsto, dovrà essere sottoposto ad ulteriore esame di questo Settore per la nuova eventuale autorizzazione prima della loro esecuzione;
- il richiedente dovrà comunicare a questo settore la data di inizio lavori con un anticipo di almeno 5 giorni, anche tramite la casella di posta elettronica [valentina.vannucchi@regione.toscana.it](mailto:valentina.vannucchi@regione.toscana.it) specificando il numero della pratica (4366), il richiedente ed il Comune dove si svolgono i lavori;
- il richiedente, ai sensi dell'art. 11 del D.P.G.R. 42/R/2018, entro 60 (sessanta) giorni dal termine delle attività ne dovrà dare comunicazione a questo settore, attestando che le opere e gli interventi sono stati realizzati ed ultimati in conformità al progetto e nel rispetto delle condizioni espresse nel provvedimento autorizzativo, con riferimento anche ad eventuali varianti autorizzate e relativi atti;
- l'autorizzazione per l'esecuzione dei lavori in alveo ha validità fino a tutto il mese di settembre 2023; eventuali proroghe, laddove necessarie, potranno essere autorizzate in base all'andamento stagionale e a piani settimanali dei lavori presentati dal richiedente;
- le opere saranno eseguite a totale cura e spese del richiedente;

#### ONERI ED OBBLIGHI DEL CONCESSIONARIO:

- Il Concessionario, ai fini dell'uso previsto, dell'esecuzione delle opere, dell'esercizio delle attività, è tenuto a munirsi di tutti i titoli abilitativi, autorizzativi e degli atti di assenso, comunque denominati, previsti dalle leggi vigenti.

Il Concessionario si obbliga a propria cura e spese:

- ad assumere la custodia delle aree demaniali in concessione, oltre che delle opere realizzate, mantenendole in buono stato, preservandole dal pericolo di distruzione o danneggiamento, salvaguardandole da intrusioni e manomissioni da parte di soggetti non autorizzati;
- a porre in essere tutte le misure necessarie a garantire la stabilità nel tempo dei manufatti, anche in dipendenza del mutevole regime del corso d'acqua, previo ottenimento dell'autorizzazione dell'Amministrazione Concedente, dichiarando fin d'ora di non aver nulla a pretendere per qualsiasi danno eventualmente occorso alle opere oggetto di concessione ed agli utilizzatori, per effetto delle piene e dei fenomeni di dinamica fluviale;
- a consentire l'accesso al personale di vigilanza incaricato dalla Concedente, che potrà in ogni momento effettuare verifiche per accertare lo stato di manutenzione dell'area e impartire l'ordine di effettuare gli

interventi eventualmente necessari, ad insindacabile giudizio della Concedente, per garantire il buon regime delle acque, oltre che, in ogni momento, l'accesso e il transito, per le opportune operazioni di vigilanza, al personale del Genio Civile ed ai mezzi addetti al servizio di piena e di polizia idraulica;

- a sollevare fin d'ora la Concedente da ogni onere e responsabilità per qualsiasi danno derivante alle persone ed alla proprietà pubblica e privata a seguito di inadeguata manutenzione o di inadeguata custodia del bene demaniale in concessione, assumendosi gli oneri del risarcimento;

- a rispettare le leggi ed i regolamenti ed ordinamenti di polizia urbana e di pubblica sicurezza, nonché la normativa in materia di polizia delle acque contenuta nel R.D. 523/1904 e nel R.D. 1775/1933, tenendo fin d'ora indenne la Concedente da ogni conseguenza determinata dalla inosservanza di essi;

- a non mutare la destinazione del bene in concessione, né apportarvi aggiunte, innovazioni o altro senza la preventiva autorizzazione della Concedente, prendendo atto che tutte le opere addizionali e di miglioria autorizzate resteranno acquisite al demanio senza che il Concessionario possa avere diritto a rimborsi o indennizzi e che qualora il Concessionario esegua le predette opere senza autorizzazione sarà tenuto alla rimessa in pristino, a propria cura e spese, salvo che la Concedente non ritenga di mantenerle senza alcun onere a proprio carico, oltre che al risarcimento degli eventuali danni;

- ad assumersi gli oneri di qualsiasi natura gravanti sul bene, ivi compresi gli oneri tributari;

- a non cedere né sub concedere, neppure parzialmente, il bene oggetto di concessione. Nei casi in cui è previsto il subentro ai sensi del regolamento regionale in materia, dovrà essere presentata apposita istanza, nei tempi e con le modalità stabiliti dal regolamento stesso; resta fermo che gli obblighi del Concessionario perdureranno fino a che il nuovo soggetto non avrà ottenuto la concessione mediante approvazione del decreto dirigenziale.

#### DURATA DELLA CONCESSIONE - REVOCA - DECADENZA - CESSAZIONE:

La concessione avrà la durata di mesi 6 (sei) decorrenti dalla data del presente atto, e sarà rinnovabile, nei soli casi previsti dall'art. 13 comma 1 lett. a), b), c) e g) del regolamento approvato con D.P.G.R. 60/R/2016 s.m.i. e con le modalità nel medesimo stabilite, esclusivamente a seguito di istanza da presentare, a pena di inammissibilità, almeno 30 giorni prima della scadenza del termine di concessione. È escluso il rinnovo tacito della concessione;

L'Amministrazione concedente potrà disporre, mediante atto amministrativo, la revoca della presente concessione in qualunque momento, con effetto immediato, per sopravvenute ragioni di pubblico interesse e, comunque, qualora intervengano ragioni di regimazione idraulica del corso d'acqua interessato o che l'opera stessa sia in seguito giudicata incompatibile con il buon regime idraulico del corso d'acqua o per qualsiasi ragione di pubblico interesse, con specifico riferimento agli eventi che ne avrebbero determinato il diniego (art. 38 D.P.G.R. 60/R/2016 s.m.i.);

L'inadempimento da parte del Concessionario degli obblighi previsti dall'art. 38 del D.P.G.R. 60/R/2016 s.m.i. e dal presente decreto di concessione, costituisce causa di decadenza, che si verifica in particolare nei casi di:

- violazione delle disposizioni e prescrizioni contenute in disposizioni legislative, regolamentari o nel presente atto di concessione;
- esecuzione dei lavori in difformità dal progetto autorizzato;
- violazione del divieto di cessione o sub-concessione a terzi compresi gli enti pubblici;
- mancata realizzazione dei manufatti, ove previsti, nei tempi e con le modalità prescritti dalla concessione.

Prima di dichiarare la decadenza con apposito decreto, la Concedente comunicherà un termine non inferiore a 30 giorni entro il quale il Concessionario potrà presentare le proprie deduzioni.

Al Concessionario dichiarato decaduto non spetterà alcun rimborso per le opere realizzate e per le spese sostenute.

Fatte salve le eventuali sanzioni di cui all'art. 9 della L.R. 80/2015, il Concessionario decaduto è soggetto all'obbligo di rilascio delle aree e al ripristino dei luoghi. Nel caso di mancato rilascio è eseguito lo sfratto in via amministrativa;

Alla cessazione della concessione, per decorrenza del termine di durata sopra indicato, revoca, rinuncia, la concessione si risolve col conseguente obbligo per il Concessionario di ripristinare, a proprie spese, i luoghi, nel termine assegnato;

Qualora il Concessionario non ottemperi a quanto sopra, si farà luogo all'esecuzione d'ufficio in danno del Concessionario, salvo che su istanza di questi l'Amministrazione concedente non ritenga di esonerarlo, nel qual caso il Concessionario non avrà diritto a compensi od indennizzi di sorta, e fatta salva la facoltà della Concedente di acquisire le opere al demanio, senza oneri per l'amministrazione;

Il Concessionario è edotto che, in caso di accertata incompatibilità idraulica dei manufatti oggetto del presente provvedimento, da parte dell'Autorità competente, gli stessi potranno essere oggetto di rimozione o adeguamento. In tal caso, il Concessionario si obbliga a rimuoverli oppure adeguarli, a propria cura e spese, entro i termini stabiliti dall'Amministrazione concedente, con l'avvertenza che la mancata ottemperanza costituisce causa di decadenza della concessione;

Il Concessionario si obbliga sin d'ora a tenere indenne la Concedente dalle spese necessarie per le opere di sistemazione delle aree pubbliche specificamente coinvolte dagli interventi di cui alla presente concessione ed a ripristinare a regola d'arte le aree medesime nei tempi stabiliti;

Il soggetto richiedente e concessionario inoltre:

- rimane il solo ed unico responsabile agli effetti del risarcimento di tutti i danni che fossero arrecati alla proprietà privata, o cose o persone per effetto di quanto autorizzato e comunque tenendo indenne la Regione Toscana da qualsiasi responsabilità, anche giudiziale, per il mancato rispetto delle normative vigenti anche a tutela della salute e sicurezza nei luoghi di lavoro, per eventuali danni, reclami o molestie che potessero derivare dai lavori in oggetto;

- è obbligato, ai sensi dell'art. 2 del R.D. n. 523/1904 ad eseguire a proprie spese e non appena ricevutane intimazione, tutte quelle varianti e modifiche, compresa anche l'eventuale demolizione delle opere stesse e la messa in pristino dello stato dei luoghi, che, a giudizio insindacabile dell'Autorità idraulica, si rendessero necessarie per garantire il buon regime idraulico o in seguito all'accertamento di effetti dannosi delle opere stesse o per le variate condizioni del corso d'acqua o per ogni altro pubblico interesse che potesse sopravvenire;

- dovrà provvedere inoltre a ripristinare tempestivamente qualsiasi danno o guasto causato alle opere idrauliche ed al corso d'acqua in generale per effetto della presente autorizzazione, in conformità alle prescrizioni che saranno impartite dalla competente autorità idraulica;

- è tenuto alla osservanza delle disposizioni del R.D. n. 523/1904 sulle opere idrauliche, nonché delle prescrizioni legislative e regolamentari vigenti, quali quelle concernenti la tutela delle acque pubbliche, dell'agricoltura, della fauna ittica, dell'industria, dell'igiene e della pubblica incolumità;

**CAUZIONE - CANONE - IMPOSTA REGIONALE:**

Ai sensi dell'art. 31 c. 4 bis del regolamento approvato con D.P.G.R. 60/R/16, la cauzione non è dovuta.

Nelle more dell'iter di approvazione della modifica dell'art. 33 del regolamento 60/R/16 di cui alla D.G.R.T. 1554/2022 che prevede a decorrere dall'annualità 2023 l'esonero del pagamento del canone da parte degli enti territoriali, il canone e la relativa imposta regionale non sono richiesti.

Per quanto non espressamente previsto dal presente decreto di concessione si applicano le vigenti disposizioni, di legge e di regolamento, statali e regionali, ed in particolare il codice civile, la normativa concernente il buon regime delle acque, nonché l'igiene e la sicurezza pubblica, l'edilizia e l'urbanistica vigenti nel territorio dove i beni sono ubicati.

**RILEVATO** che l'inosservanza delle condizioni e prescrizioni cui è vincolato il presente provvedimento, al pari dell'inosservanza delle norme contenute nel Capo VII del R.D. 523/1904, comporterà denuncia



all'Autorità giudiziaria ai sensi dell'art. 374 della L. 2248/1865 allegato F, oltre le sanzioni di cui all'articolo 9 della L.R. 80/2015;

Tutto ciò premesso e considerato

#### DECRETA

1. il rilascio al Comune di Montecatini Terme, con sede in Viale Verdi, 46, Montecatini Terme (PT), C.F. 00181660473, di quanto segue:

1.1 concessione per l'occupazione di aree demaniali ad uso cantieristico per la messa in sicurezza del ponte sul Torrente Nievole, nel tratto censito con il codice BV2034, in via del Pino, località Baracca nel comune di Montecatini Terme (PT);

1.2. autorizzazione idraulica all'esecuzione dei lavori relativi alla messa in sicurezza del ponte;

2. di autorizzare l'esecuzione delle opere ai soli fini idraulici, ai sensi e per gli effetti dell'art. 2, comma 1, lettera i) e lettera n) della L.R. 80/2015 e degli artt. 2 e 93 del R.D. 523/1904 così come descritte e rappresentate negli elaborati sopra elencati;

3. di stabilire che la concessione ha validità di sei (6) mesi dalla data del presente atto, secondo le condizioni e le clausole espresse in precedenza;

4. di dare atto che gli effetti della concessione decorrono dalla data del presente decreto;

5. di disporre che la realizzazione delle opere in argomento sia sottoposta alle prescrizioni tecniche e generali individuate in premessa;

6. di dichiarare che gli obblighi derivanti dalla presente concessione sono regolati come stabilito in premessa;

7. di dare atto che l'autorizzazione con concessione di cui al presente atto è rilasciata ai soli fini di tutela delle opere idrauliche e del buon regime delle acque pubbliche, giusto l'art. 2 del R.D. 523/1904, e pertanto fatti salvi e impregiudicati i diritti di terzi. Il destinatario è tenuto a munirsi di tutti gli ulteriori titoli abilitativi e atti di assenso previsti dalle leggi vigenti;

8. il richiedente è a conoscenza che, ferme restando le vigenti disposizioni urbanistiche del Comune interessato, in assenza della presente concessione non possono iniziare i lavori;

9. di dare, altresì, atto che, ai sensi dell'art. 3, ultimo comma, della L. 241/1990 e s.m.i., avverso il presente atto può essere proposto ricorso all'Autorità giudiziaria competente o, in alternativa, al Presidente della Repubblica, rispettivamente entro 60 e 120 giorni dal suo ricevimento.

IL DIRIGENTE



**REGIONE TOSCANA**

DIREZIONE DIFESA DEL SUOLO E PROTEZIONE CIVILE

SETTORE GENIO CIVILE TOSCANA NORD

**Responsabile di settore Enzo DI CARLO**

Incarico: DECR. DIRIG. CENTRO DIREZIONALE n. 8656 del 21-05-2021

Decreto non soggetto a controllo ai sensi della D.G.R. n. 553/2016

**Numero adozione: 12309 - Data adozione: 09/06/2023**

Oggetto: R.D. n. 1775/33 - concessione derivazione acqua pubblica sotterranea prelevata mediante un pozzo nel Comune di Villafranca in Lunigiana (MS) loc. Fornoli, ad uso agricolo e civile (prat. SIDIT n. 409065/2020 C.L. n. PC 1177/47-96).

Il presente atto è pubblicato integralmente sul BURT ai sensi degli articoli 4, 5 e 5 bis della l.r. 23/2007 e sulla banca dati degli atti amministrativi della Giunta regionale ai sensi dell'art.18 della l.r. 23/2007. E' escluso dalla pubblicazione l'allegato A nel rispetto dei limiti alla trasparenza posti dalla normativa statale.

Data certificazione e pubblicazione in banca dati ai sensi L.R. 23/2007 e ss.mm.: 12/06/2023

Documento informatico firmato digitalmente ai sensi del testo unico D.P.R. 28 dicembre 2000, n. 445, del D.Lgs. 7 marzo 2005, n. 82 e norme collegate, il quale sostituisce il testo cartaceo e la firma autografa.

Numero interno di proposta: 2023AD013748

## IL DIRIGENTE

## Visti:

- il R.D. 11/12/1933 n. 1775 “Testo unico delle disposizioni sulle acque e impianti elettrici”;
- la L. 7 agosto 1990 n. 241 e ss. mm.ii “Nuove norme in materia di procedimento amministrativo e di diritto di accesso ai documenti amministrativi”;
- il D.L.vo 31.03.1998, n. 112 “Conferimento di funzioni e compiti amministrativi dello Stato alle regioni ed agli enti locali”, in attuazione del capo I della legge 15 marzo 1997, n. 59;
- il D.P.R. 18.2.1999 n°238;
- la Deliberazione del Consiglio della Regione Toscana n. 6 del 25.01.2005 “Approvazione del piano di tutela delle acque”;
- il D.Lgs. del 03/04/2006 n° 152, artt. 95 e 96;
- la L.R. 3 marzo 2015 n. 22 “Riordino delle funzioni provinciali e attuazione della legge 7 aprile 2014 n. 56”;
- il decreto del Presidente della Giunta Regionale Toscana 21/04/2015 n. 51/R “Regolamento di attuazione dell’articolo 11, comma 1, lettere e) ed f) della legge regionale 28 dicembre 2015 n. 80. Disciplina degli obblighi di misurazione delle portate e dei volumi dei prelievi e delle restituzioni di acqua pubblica e delle modalità di trasmissione dei risultati delle misurazioni”, così come modificato dal DPGRT n. 46/R del 11/08/2017;
- la L.R. 28/12/2015, n. 80 “Norme in materia di difesa del suolo, tutela delle risorse idriche e tutela della costa e degli abitati costieri”;
- la delibera della Giunta regionale 23 febbraio 2016 n. 122 “Delibera per il subentro nei procedimenti ai sensi dell’art.11 bis comma 2 della L.R.22/2015 in materia di difesa del suolo”;
- la D.G.R. n. 194 del 16/03/2016 “Concessioni di acque pubbliche e di aree del demanio fluviale. Approvazione degli schemi tipo di disciplinare, come da DGR 29 dicembre 2015 n. 1341, ed ulteriori disposizioni per l’istruttoria ed il rilascio”;
- il decreto del Presidente della Giunta Regionale Toscana 16 agosto 2016, n. 61/R (pubblicato sul Bollettino Ufficiale n. 37 parte I del 19/08/2016), così come modificato dal DPGRT n. 46/R del 11/08/2017, “Regolamento di attuazione dell’articolo 11, commi 1 e 2, della legge regionale 28 dicembre 2015 n. 80 (Norme in materia di difesa del suolo, tutela delle risorse idriche e tutela della costa e degli abitati costieri) recante disposizioni per l'utilizzo razionale della risorsa idrica e per la disciplina dei procedimenti di rilascio dei titoli concessori e autorizzatori per l'uso di acqua. Modifiche al D.P.G.R. 51/R/2015”;
- la L.R.11/11/2016 n.77 “disposizioni urgenti in materia di concessioni del demanio idrico” art. 3;
- il DPGRT n. 46/R del 11/08/2017 pubblicato sul Bollettino Ufficiale n. 34 Parte I del 11/08/2017 “modifiche al DPGRT n. 61/R/2016 e al DPGRT n. 51/R/2015”;
- la deliberazione di Giunta Regionale n. 1219 del 02/11/2022 "Aggiornamento dei canoni e degli indennizzi del demanio idrico al tasso di inflazione programmata per l'annualità 2022";
- la delibera della Giunta Regionale del 21.01.2019 n. 58, pubblicata nel BURT il 30.01.2019, recante “Indirizzi di prima applicazione per la valutazione ambientale ex ante delle derivazioni idriche e l'individuazione del deflusso ecologico in relazione agli obiettivi di qualità ambientale definiti dai Piani di Gestione delle Acque delle Autorità di Distretto Idrografico ricadenti nel territorio della Regione Toscana”;

Vista l’istanza in bollo presentata dal legale rappresentante di Società Agricola Montese s.r.l., C.F.: 00280720459, con sede a Villafranca in Lunigiana (MS) via dell’Ara - Fornoli n. 41, protocollata il 20/05/2022 n. 208597, intesa ad ottenere la derivazione di acqua sotterranea ad uso promiscuo agricolo e civile, nel Comune di Villafranca in Lunigiana (MS) loc. Fornoli;

Considerato che a seguito degli accertamenti effettuati è possibile stabilire che le condizioni locali corrispondono a quanto riportato negli atti tecnici presentati a corredo della domanda di concessione;

Dato atto che in data 02/05/2022 sono state versate le spese di istruttoria di Euro 100,00, codice IBAN IT8900760102800001031575820 e in ottemperanza di quanto chiesto con nota prot. n. 0404145 del 24/10/2022, sono stati effettuati in data 24/03/2023, i versamenti relativi: al rateo canone anno 2022 pari ad Euro 73,05, codice IBAN IT41X0760102800001031581018, al deposito cauzionale pari ad Euro 292,20, codice IBAN IT41X0760102800001031581018, al contributo idrografico di Euro 40,00, codice IBAN IT41X0760102800001031581018;

Considerata altresì la conclusione dell'iter istruttorio, con esito favorevole, per il rilascio della concessione, come risulta dalla relazione dell'Ufficio Genio Civile Toscana Nord sede di Massa, Ufficio Procedure Tecnico Autorizzative in Materia di Acque, conservata agli atti della prat. SIDIT n. 409065/2020 C.L. n. PC 1177/47-96;

Dato atto che a seguito dell'esperita istruttoria è possibile concedere a: Società Agricola Montese s.r.l., C.F.: 00280720459, con sede a Villafranca in Lunigiana (MS) via dell'Ara - Fornoli n. 41, la derivazione di acqua pubblica sotterranea prelevata mediante un pozzo nel Comune di Villafranca in Lunigiana (MS) loc. Fornoli, FG 30 Mappale 1312 (ex 594), ad uso agricolo (irrigazione terreni dell'Azienda Agricola e abbeveramento bestiame) e civile (riempimento piscina), stabilendo la durata della concessione in 15 (quindici) anni a decorrere dalla data di approvazione del presente decreto, per 365 gg/a; i quantitativi del prelievo sono i seguenti: la portata di acqua massima è fissata in misura non superiore a 2,0 l/s, nell'anno civile non potrà essere prelevato un volume eccedente 10.000,0 mc, la portata media di concessione su cui calcolare il canone è pari a 0,32 l/s (prat. SIDIT n. 409065/2020 C.L. n. PC 1177/47-96);

Preso atto che il legale rappresentate di Società Agricola Montese s.r.l., C.F.: 00280720459, ha sottoscritto in data 22/05/2023 il disciplinare contenente gli obblighi e le condizioni cui è vincolata la concessione di acqua pubblica;

Visto l'allegato disciplinare di concessione sottoscritto in data 22/05/2023, redatto in conformità alla delibera di Giunta Regionale n. 194 del 16/03/2016, parte integrante e sostanziale del presente atto (All. A), contenente i diritti e gli obblighi delle Parti, nonché la disciplina delle modalità di esecuzione delle attività oggetto di concessione ed ogni altro termine, modo e condizione accessoria;

Dato atto che è dovuto il canone anno 2023 di Euro 292,20 salvo conguaglio, da versare entro la scadenza annuale del 31/12/2023;

Dato atto che il responsabile del procedimento è il Dott. Giorgio Mazzanti, il quale dichiara l'assenza di conflitto di interessi ai sensi dell'art. 6 bis della Legge 241/1990;

Tutto ciò premesso e considerato

#### DECRETA

1. di concedere a: Società Agricola Montese s.r.l., C.F.: 00280720459, con sede a Villafranca in Lunigiana (MS) via dell'Ara - Fornoli n. 41, la derivazione di acqua pubblica sotterranea prelevata mediante un pozzo nel Comune di Villafranca in Lunigiana (MS) loc. Fornoli, FG 30 Mappale 1312 (ex 594), ad uso agricolo (irrigazione terreni dell'Azienda Agricola e abbeveramento bestiame) e civile (riempimento piscina), stabilendo la durata della concessione in 15 (quindici) anni a decorrere dalla data di approvazione del presente decreto, per 365 gg/a; i quantitativi del prelievo sono i seguenti: la portata di acqua massima è fissata in misura non superiore a 2,0 l/s, nell'anno civile non potrà essere prelevato un

volume eccedente 10.000,0 mc, la portata media di concessione su cui calcolare il canone è pari a 0,32 l/s (prat. SIDIT n. 409065/2020 C.L. n. PC 1177/47-96);

2. di approvare il disciplinare, redatto in conformità allo schema approvato con Delibera G.R. n.194 del 16/03/2016, sottoscritto dal legale rappresentante di Società Agricola Montese s.r.l., C.F.: 00280720459, in data 22/05/2023, contenente gli obblighi e le condizioni cui è vincolato il rapporto di concessione di derivazione acqua pubblica, allegato al presente decreto e costituente parte integrante e sostanziale (All. A);
3. di dare atto sono stati effettuati i versamenti di cui al 4° capoverso della narrativa;
4. di dare atto che è dovuto il canone anno 2023 di Euro 292,20 salvo conguaglio, da versare entro la scadenza annuale del 31/12/2023;
5. di dare atto che per ogni effetto di legge, il richiedente elegge il proprio domicilio presso il Comune di Villafranca in Lunigiana (MS);
6. di dare atto che la Regione Toscana resta sollevata da ogni onere e responsabilità in dipendenza dell'attingimento, inclusi gli eventuali danni verso terzi e qualsiasi altro danno si possa verificare, durante l'esercizio della derivazione, alle persone ed alla proprietà pubblica e privata, che saranno in ogni caso posti a carico del Concessionario;
7. di trasmettere il presente atto al richiedente;
8. di dare atto che avverso il presente provvedimento è ammesso ricorso all'Autorità Giudiziaria competente nei termini di legge.

IL DIRIGENTE

*Allegati n. 1*

*A*

*disciplinare*

*6896a138845eebc71a5d72b4d7ee1e41dd91f1724e2f2c2835fc56360c73d9a1*



**REGIONE TOSCANA**

DIREZIONE DIFESA DEL SUOLO E PROTEZIONE CIVILE

SETTORE GENIO CIVILE TOSCANA NORD

**Responsabile di settore Enzo DI CARLO**

Incarico: DECR. DIRIG. CENTRO DIREZIONALE n. 8656 del 21-05-2021

Decreto non soggetto a controllo ai sensi della D.G.R. n. 553/2016

**Numero adozione: 12321 - Data adozione: 09/06/2023**

Oggetto: R.D. n. 1775/33 - concessione di derivazione acqua pubblica sotterranea mediante due pozzi nel Comune di Lucca loc. Castiglioncello ad uso civile (prat. Sidit n. 194206/2020 C.L. n. 3386).

Il presente atto è pubblicato integralmente sul BURT ai sensi degli articoli 4, 5 e 5 bis della l.r. 23/2007 e sulla banca dati degli atti amministrativi della Giunta regionale ai sensi dell'art.18 della l.r. 23/2007. E' escluso dalla pubblicazione l'allegato A nel rispetto dei limiti alla trasparenza posti dalla normativa statale.

Data certificazione e pubblicazione in banca dati ai sensi L.R. 23/2007 e ss.mm.: 12/06/2023

Documento informatico firmato digitalmente ai sensi del testo unico D.P.R. 28 dicembre 2000, n. 445, del D.Lgs. 7 marzo 2005, n. 82 e norme collegate, il quale sostituisce il testo cartaceo e la firma autografa.

Numero interno di proposta: 2023AD013717

## IL DIRIGENTE

Visti:

- il R.D. 11/12/1933 n. 1775 “Testo unico delle disposizioni sulle acque e impianti elettrici”;
- la L. 7 agosto 1990 n. 241 e ss. mm.ii “Nuove norme in materia di procedimento amministrativo e di diritto di accesso ai documenti amministrativi”;
- il D.L.vo 31.03.1998, n. 112 “Conferimento di funzioni e compiti amministrativi dello Stato alle regioni ed agli enti locali”, in attuazione del capo I della legge 15 marzo 1997, n. 59;
- il D.P.R. 18.2.1999 n°238;
- la Deliberazione del Consiglio della Regione Toscana n. 6 del 25.01.2005 “Approvazione del piano di tutela delle acque”;
- il D.Lgs. del 03/04/2006 n° 152, artt. 95 e 96;
- la L.R. 3 marzo 2015 n. 22 “Riordino delle funzioni provinciali e attuazione della legge 7 aprile 2014 n. 56”;
- il decreto del Presidente della Giunta Regionale Toscana 21/04/2015 n. 51/R “Regolamento di attuazione dell’articolo 11, comma 1, lettere e) ed f) della legge regionale 28 dicembre 2015 n. 80. Disciplina degli obblighi di misurazione delle portate e dei volumi dei prelievi e delle restituzioni di acqua pubblica e delle modalità di trasmissione dei risultati delle misurazioni”, così come modificato dal DPGRT n. 46/R del 11/08/2017;
- la L.R. 28/12/2015, n. 80 “Norme in materia di difesa del suolo, tutela delle risorse idriche e tutela della costa e degli abitati costieri”;
- la delibera della Giunta regionale 23 febbraio 2016 n. 122 “Delibera per il subentro nei procedimenti ai sensi dell’art.11 bis comma 2 della L.R.22/2015 in materia di difesa del suolo”;
- la D.G.R. n. 194 del 16/03/2016 “Concessioni di acque pubbliche e di aree del demanio fluviale. Approvazione degli schemi tipo di disciplinare, come da DGR 29 dicembre 2015 n. 1341, ed ulteriori disposizioni per l’istruttoria ed il rilascio”;
- il decreto del Presidente della Giunta Regionale Toscana 16 agosto 2016, n. 61/R (pubblicato sul Bollettino Ufficiale n. 37 parte I del 19/08/2016), così come modificato dal DPGRT n. 46/R del 11/08/2017, “Regolamento di attuazione dell’articolo 11, commi 1 e 2, della legge regionale 28 dicembre 2015 n. 80 (Norme in materia di difesa del suolo, tutela delle risorse idriche e tutela della costa e degli abitati costieri) recante disposizioni per l'utilizzo razionale della risorsa idrica e per la disciplina dei procedimenti di rilascio dei titoli concessori e autorizzatori per l'uso di acqua. Modifiche al D.P.G.R. 51/R/2015”;
- la L.R.11/11/2016 n.77 “disposizioni urgenti in materia di concessioni del demanio idrico” art. 3;
- il DPGRT n. 46/R del 11/08/2017 pubblicato sul Bollettino Ufficiale n. 34 Parte I del 11/08/2017 “modifiche al DPGRT n. 61/R/2016 e al DPGRT n. 51/R/2015”;
- la deliberazione di Giunta Regionale n. 1219 del 02/11/2022 "Aggiornamento dei canoni e degli indennizzi del demanio idrico al tasso di inflazione programmata per l'annualità 2022”;

Vista l'istanza in bollo da Euro 16,00, acquisita al protocollo in data 04/10/2022 con il n. 0377182, presentata dal legale rappresentante di Allegrini Giuseppe e Figli s.n.c. - C.F.: 00167290469, con sede a Lucca via di Spazzavento n. 379, con la quale è stato chiesto il rinnovo della concessione di derivazione acqua pubblica sotterranea nel Comune di Lucca loc. Castiglioncello (prat. n. 3386);

Dato atto che in data 04/10/2022 è stato effettuato il versamento delle spese di istruttoria di Euro 100,00 sul conto IBAN IT89O0760102800001031575820 ed in data 20/04/2023 è stato effettuato il versamento del deposito cauzionale di Euro 465,89 sul conto IBAN IT41X0760102800001031581018;



Vista la relazione d'istruttoria del Genio Civile Toscana Nord sede di Lucca, Ufficio Procedure Tecnico Autorizzative in Materia di Acque, conservata agli atti della pratica Sidit n. 194206/2020 C.L. n. 3386: la domanda del 04/10/2022 prot. n. 0377182 fa riferimento alla concessione di derivazione acqua di cui alla determinazione dirigenziale della Provincia di Lucca n. 2940 del 15/06/2012, scaduta il 14/06/2022 e pertanto, la stessa è stata considerata come istanza di nuova concessione;

Considerato che a seguito degli accertamenti effettuati è possibile stabilire che le condizioni locali corrispondono a quanto riportato negli atti tecnici presentati a corredo della domanda di attingimento;

Preso atto che il legale rappresentate di Allegrini Giuseppe e Figli s.n.c., ha sottoscritto in data 16/05/2023 il disciplinare contenente gli obblighi e le condizioni cui è vincolata la concessione di acqua pubblica;

Visto l'allegato disciplinare di concessione sottoscritto in data 16/05/2023, redatto in conformità alla delibera di Giunta Regionale n. 194 del 16/03/2016, parte integrante e sostanziale del presente atto (All. A), contenente i diritti e gli obblighi delle Parti, nonché la disciplina delle modalità di esecuzione delle attività oggetto di concessione ed ogni altro termine, modo e condizione accessoria;

Ritenuto di concedere a: Allegrini Giuseppe e Figli s.n.c. - C.F.: 00167290469, con sede a Lucca via di Spazzavento n. 379, di derivare acqua pubblica sotterranea mediante due pozzi nel Comune di Lucca loc. Castiglioncello - FG 147 Particella 566, ad uso civile, stabilendo la durata della concessione in 15 (quindici) anni a decorrere dalla data di approvazione del presente decreto restando sanato il periodo precedente dal 15/06/2022; i quantitativi del prelievo sono i seguenti: la portata di acqua massima è fissata in misura non superiore a 10,0 l/s; il prelievo è assentito tutto l'anno; nel giorno solare non potrà essere prelevato un volume eccedente 100,0 mc, nell'anno civile non potrà essere prelevato un volume eccedente 31.536,0 mc, la portata media di concessione su cui calcolare il canone è pari a 1,0 l/s (prat. Sidit n. 194206/2020 C.L. n. 3386);

Dato atto che Allegrini Giuseppe e Figli s.n.c. ha versato il canone per l'intero anno 2022;

Ritenuto che il Concessionario debba versare il canone per l'anno 2023 di Euro 465,89 salvo conguaglio, entro la scadenza del 31/12/2023;

Dato atto che il responsabile del procedimento è il Dott. Giorgio Mazzanti, il quale dichiara l'assenza di conflitto di interessi ai sensi dell'art. 6 bis della Legge 241/1990;

Tutto ciò premesso e considerato

#### DECRETA

1. di concedere a: Allegrini Giuseppe e Figli s.n.c. - C.F.: 00167290469, con sede a Lucca via di Spazzavento n. 379, di derivare acqua pubblica sotterranea mediante due pozzi nel Comune di Lucca loc. Castiglioncello - FG 147 Particella 566, ad uso civile, stabilendo la durata della concessione in 15 (quindici) anni a decorrere dalla data di approvazione del presente decreto restando sanato il periodo precedente dal 15/06/2022; i quantitativi del prelievo sono i seguenti: la portata di acqua massima è fissata in misura non superiore a 10,0 l/s; il prelievo è assentito tutto l'anno; nel giorno solare non potrà essere prelevato un volume eccedente 100,0 mc, nell'anno civile non potrà essere prelevato un volume eccedente 31.536,0 mc, la portata media di concessione su cui calcolare il canone è pari a 1,0 l/s (prat. Sidit n. 194206/2020 C.L. n. 3386);

2. di approvare il disciplinare, redatto in conformità allo schema approvato con Delibera G.R. n.194 del 16/03/2016, sottoscritto dal legale rappresentante di Allegrini Giuseppe e Figli s.n.c., in data 16/05/2023, contenente gli obblighi e le condizioni cui è vincolato il rapporto di concessione di derivazione acqua pubblica, allegato al presente decreto e costituente parte integrante e sostanziale (All. A);
3. di dare atto che sono stati effettuati i versamenti di cui al 3° capoverso della narrativa;
4. di dare atto che il Concessionario debba versare il canone per l'anno 2023 di Euro 465,89 salvo conguaglio, entro la scadenza del 31/12/2023;
5. di dare atto che per ogni effetto di legge, il richiedente elegge il proprio domicilio presso il Comune di Lucca;
6. di dare atto che la Regione Toscana resta sollevata da ogni onere e responsabilità in dipendenza dell'attingimento, inclusi gli eventuali danni verso terzi e qualsiasi altro danno si possa verificare, durante l'esercizio della derivazione, alle persone ed alla proprietà pubblica e privata, che saranno in ogni caso posti a carico del Concessionario;
7. di trasmettere il presente atto al richiedente;
8. di dare atto che avverso il presente provvedimento è ammesso ricorso all'Autorità Giudiziaria competente nei termini di Legge.

IL DIRIGENTE

*Allegati n. 1*

*A           disciplinare*  
*da94ef58f6196beca623ebe2cede75e660e5071892254014c21f1ad8c289420d*



**REGIONE TOSCANA**

DIREZIONE DIFESA DEL SUOLO E PROTEZIONE CIVILE

SETTORE GENIO CIVILE TOSCANA NORD

**Responsabile di settore Enzo DI CARLO**

Incarico: DECR. DIRIG. CENTRO DIREZIONALE n. 8656 del 21-05-2021

Decreto non soggetto a controllo ai sensi della D.G.R. n. 553/2016

**Numero adozione: 12322 - Data adozione: 09/06/2023**

Oggetto: R.D. n. 1775/33 - concessione di derivazione di acqua pubblica sotterranea prelevata mediante un pozzo nella fraz. Di Ronchi del Comune di Massa (MS) ad uso civile (prat. SIDIT n. 1901/2022 C.L. n. PC 1484/36-229).

Il presente atto è pubblicato integralmente sul BURT ai sensi degli articoli 4, 5 e 5 bis della l.r. 23/2007 e sulla banca dati degli atti amministrativi della Giunta regionale ai sensi dell'art.18 della l.r. 23/2007. E' escluso dalla pubblicazione l'allegato A nel rispetto dei limiti alla trasparenza posti dalla normativa statale.

Data certificazione e pubblicazione in banca dati ai sensi L.R. 23/2007 e ss.mm.: 12/06/2023

Documento informatico firmato digitalmente ai sensi del testo unico D.P.R. 28 dicembre 2000, n. 445, del D.Lgs. 7 marzo 2005, n. 82 e norme collegate, il quale sostituisce il testo cartaceo e la firma autografa.

Numero interno di proposta: 2023AD013702

## IL DIRIGENTE

## Visti:

- il R.D. 11/12/1933 n. 1775 “Testo unico delle disposizioni sulle acque e impianti elettrici”;
- la L. 7 agosto 1990 n. 241 e ss. mm.ii “Nuove norme in materia di procedimento amministrativo e di diritto di accesso ai documenti amministrativi”;
- il D.L.vo 31.03.1998, n. 112 “Conferimento di funzioni e compiti amministrativi dello Stato alle regioni ed agli enti locali”, in attuazione del capo I della legge 15 marzo 1997, n. 59;
- il D.P.R. 18.2.1999 n°238;
- la Deliberazione del Consiglio della Regione Toscana n. 6 del 25.01.2005 “Approvazione del piano di tutela delle acque”;
- il D.Lgs. del 03/04/2006 n° 152, artt. 95 e 96;
- la L.R. 3 marzo 2015 n. 22 “Riordino delle funzioni provinciali e attuazione della legge 7 aprile 2014 n. 56”;
- il decreto del Presidente della Giunta Regionale Toscana 21/04/2015 n. 51/R “Regolamento di attuazione dell’articolo 11, comma 1, lettere e) ed f) della legge regionale 28 dicembre 2015 n. 80. Disciplina degli obblighi di misurazione delle portate e dei volumi dei prelievi e delle restituzioni di acqua pubblica e delle modalità di trasmissione dei risultati delle misurazioni”, così come modificato dal DPGRT n. 46/R del 11/08/2017;
- la L.R. 28/12/2015, n. 80 “Norme in materia di difesa del suolo, tutela delle risorse idriche e tutela della costa e degli abitati costieri”;
- la delibera della Giunta regionale 23 febbraio 2016 n. 122 “Delibera per il subentro nei procedimenti ai sensi dell’art.11 bis comma 2 della L.R.22/2015 in materia di difesa del suolo”;
- la D.G.R. n. 194 del 16/03/2016 “Concessioni di acque pubbliche e di aree del demanio fluviale. Approvazione degli schemi tipo di disciplinare, come da DGR 29 dicembre 2015 n. 1341, ed ulteriori disposizioni per l’istruttoria ed il rilascio”;
- il decreto del Presidente della Giunta Regionale Toscana 16 agosto 2016, n. 61/R (pubblicato sul Bollettino Ufficiale n. 37 parte I del 19/08/2016), così come modificato dal DPGRT n. 46/R del 11/08/2017, “Regolamento di attuazione dell’articolo 11, commi 1 e 2, della legge regionale 28 dicembre 2015 n. 80 (Norme in materia di difesa del suolo, tutela delle risorse idriche e tutela della costa e degli abitati costieri) recante disposizioni per l'utilizzo razionale della risorsa idrica e per la disciplina dei procedimenti di rilascio dei titoli concessori e autorizzatori per l'uso di acqua. Modifiche al D.P.G.R. 51/R/2015”;
- la L.R.11/11/2016 n.77 “disposizioni urgenti in materia di concessioni del demanio idrico” art. 3;
- il DPGRT n. 46/R del 11/08/2017 pubblicato sul Bollettino Ufficiale n. 34 Parte I del 11/08/2017 “modifiche al DPGRT n. 61/R/2016 e al DPGRT n. 51/R/2015”;
- la deliberazione di Giunta Regionale n. 1219 del 02/11/2022 "Aggiornamento dei canoni e degli indennizzi del demanio idrico al tasso di inflazione programmata per l'annualità 2022";
- la delibera della Giunta Regionale del 21.01.2019 n. 58, pubblicata nel BURT il 30.01.2019, recante “Indirizzi di prima applicazione per la valutazione ambientale ex ante delle derivazioni idriche e l'individuazione del deflusso ecologico in relazione agli obiettivi di qualità ambientale definiti dai Piani di Gestione delle Acque delle Autorità di Distretto Idrografico ricadenti nel territorio della Regione Toscana”;

Vista l’istanza in bollo presentata dal legale rappresentante di Erica s.r.l., C.F.: 01068920451, con sede a Massa (MS) fraz. Ronchi Viale Lungomare di Levante n. 164, protocollata il 14/10/2022 n. 391849, intesa ad ottenere la concessione di derivazione acqua sotterranea ad uso civile nel Comune di Massa (MS) fraz. Ronchi;

Considerato che a seguito degli accertamenti effettuati è possibile stabilire che le condizioni locali corrispondono a quanto riportato negli atti tecnici presentati a corredo della domanda di concessione;

Dato atto che in data 12/10/2022 è stato effettuato il versamento delle spese di istruttoria di Euro 100,00, codice IBAN IT89O0760102800001031575820 e in ottemperanza di quanto chiesto con nota prot. n. 0138932 del 16/03/2023, in data 03/04/2023 sono stati effettuati i versamenti del deposito cauzionale di Euro 255,14, codice IBAN IT41X0760102800001031581018 e del contributo idrografico di Euro 40,00, codice IBAN IT41X0760102800001031581018;

Considerata altresì la conclusione dell'iter istruttorio, con esito favorevole, per il rilascio della concessione, come risulta dalla relazione dell'Ufficio Genio Civile Toscana Nord sede di Massa, Ufficio Procedure Tecnico Autorizzative in Materia di Acque, conservata agli atti della prat. SIDIT n. 1901/2022 C.L. n. PC 1484/36-229;

Dato atto che a seguito dell'esperita istruttoria è possibile concedere a Erica s.r.l., C.F.: 01068920451, con sede a Massa (MS) fraz. Ronchi Viale Lungomare di Levante n. 164, la derivazione di acqua pubblica sotterranea prelevata mediante un pozzo nella fraz. Di Ronchi del Comune di Massa (MS) FG 161 Mappale 1171, ad uso civile, stabilendo la durata della concessione in 15 (quindici) anni a decorrere dalla data di approvazione del presente decreto; i quantitativi del prelievo sono i seguenti: la portata di acqua massima è fissata in misura non superiore a 1,0 l/s, il prelievo è assentito tutto l'anno, nell'anno civile non potrà essere prelevato un volume eccedente 2.000,0 mc, la portata media di concessione su cui calcolare il canone è pari a 0,063 l/s (prat. SIDIT n. 1901/2022 C.L. n. PC 1484/36-229);

Preso atto che il legale rappresentate di Erica s.r.l., ha sottoscritto in data 20/04/2023 il disciplinare contenente gli obblighi e le condizioni cui è vincolata la concessione di acqua pubblica;

Visto l'allegato disciplinare di concessione sottoscritto in data 20/04/2023, redatto in conformità alla delibera di Giunta Regionale n. 194 del 16/03/2016, parte integrante e sostanziale del presente atto (All. A), contenente i diritti e gli obblighi delle Parti, nonché la disciplina delle modalità di esecuzione delle attività oggetto di concessione ed ogni altro termine, modo e condizione accessoria;

Dato atto che è dovuto il canone anno 2023 di Euro 255,14 salvo conguaglio, da versare entro la scadenza del 31/12/2023;

Dato atto che il responsabile del procedimento è il Dott. Giorgio Mazzanti, il quale dichiara l'assenza di conflitto di interessi ai sensi dell'art. 6 bis della Legge 241/1990;

Tutto ciò premesso e considerato;

#### DECRETA

1. di concedere a Erica s.r.l., C.F.: 01068920451, con sede a Massa (MS) fraz. Ronchi Viale Lungomare di Levante n. 164, la derivazione di acqua pubblica sotterranea prelevata mediante un pozzo nella fraz. Di Ronchi del Comune di Massa (MS) FG 161 Mappale 1171, ad uso civile, stabilendo la durata della concessione in 15 (quindici) anni a decorrere dalla data di approvazione del presente decreto; i quantitativi del prelievo sono i seguenti: la portata di acqua massima è fissata in misura non superiore a 1,0 l/s, il prelievo è assentito tutto l'anno, nell'anno civile non potrà essere prelevato un volume eccedente 2.000,0 mc, la portata media di concessione su cui calcolare il canone è pari a 0,063 l/s (prat. SIDIT n. 1901/2022 C.L. n. PC 1484/36-229);

2. di approvare il disciplinare, redatto in conformità allo schema approvato con Delibera G.R. n.194 del 16/03/2016, sottoscritto dal legale rappresentante di Erica s.r.l. in data 20/04/2023, contenente gli obblighi e le condizioni cui è vincolato il rapporto di concessione di derivazione acqua pubblica, allegato al presente decreto e costituente parte integrante e sostanziale (All. A);
3. di dare atto sono stati effettuati i versamenti di cui al 4° capoverso della narrativa;
4. di dare atto che per ogni effetto di legge, il richiedente elegge il proprio domicilio presso il Comune di Massa (MS);
5. di dare atto che la Regione Toscana resta sollevata da ogni onere e responsabilità in dipendenza dell'attingimento, inclusi gli eventuali danni verso terzi e qualsiasi altro danno si possa verificare, durante l'esercizio della derivazione, alle persone ed alla proprietà pubblica e privata, che saranno in ogni caso posti a carico del Concessionario;
6. di trasmettere il presente atto al richiedente;
7. di dare atto che avverso il presente provvedimento è ammesso ricorso all'Autorità Giudiziaria competente nei termini di legge.

IL DIRIGENTE

*Allegati n. 1*

*A*

*disciplinare*

*fe86b76f78c9a51bc930425ebf6b36c9df913c72b0d86668920cb967b2cb81e5*





**REGIONE TOSCANA**

DIREZIONE DIFESA DEL SUOLO E PROTEZIONE CIVILE

SETTORE GENIO CIVILE TOSCANA NORD

**Responsabile di settore Enzo DI CARLO**

Incarico: DECR. DIRIG. CENTRO DIREZIONALE n. 8656 del 21-05-2021

Decreto non soggetto a controllo ai sensi della D.G.R. n. 553/2016

**Numero adozione: 12338 - Data adozione: 09/06/2023**

Oggetto: R.D. n. 1775/33 - concessione derivazione acqua pubblica sotterranea prelevata mediante undici pozzi (campo pozzi di Filettole), in loc. Filettole nel Comune di Vecchiano (PI), ad uso potabile (prat. SIDIT n. 4232/2021 C.L. n. 1754 PI).

Il presente atto è pubblicato integralmente sul BURT ai sensi degli articoli 4, 5 e 5 bis della l.r. 23/2007 e sulla banca dati degli atti amministrativi della Giunta regionale ai sensi dell'art.18 della l.r. 23/2007. E' escluso dalla pubblicazione l'allegato A nel rispetto dei limiti alla trasparenza posti dalla normativa statale.

Data certificazione e pubblicazione in banca dati ai sensi L.R. 23/2007 e ss.mm.: 12/06/2023

Documento informatico firmato digitalmente ai sensi del testo unico D.P.R. 28 dicembre 2000, n. 445, del D.Lgs. 7 marzo 2005, n. 82 e norme collegate, il quale sostituisce il testo cartaceo e la firma autografa.

Numero interno di proposta: 2023AD013741

## IL DIRIGENTE

## Visti:

- il R.D. 11/12/1933 n. 1775 “Testo unico delle disposizioni sulle acque e impianti elettrici”;
- la L. 7 agosto 1990 n. 241 e ss. mm.ii “Nuove norme in materia di procedimento amministrativo e di diritto di accesso ai documenti amministrativi”;
- il D.L.vo 31.03.1998, n. 112 “Conferimento di funzioni e compiti amministrativi dello Stato alle regioni ed agli enti locali”, in attuazione del capo I della legge 15 marzo 1997, n. 59;
- il D.P.R. 18.2.1999 n°238;
- la Deliberazione del Consiglio della Regione Toscana n. 6 del 25.01.2005 “Approvazione del piano di tutela delle acque”;
- il D.Lgs. del 03/04/2006 n° 152, artt. 95 e 96;
- la L.R. 3 marzo 2015 n. 22 “Riordino delle funzioni provinciali e attuazione della legge 7 aprile 2014 n. 56”;
- il decreto del Presidente della Giunta Regionale Toscana 21/04/2015 n. 51/R “Regolamento di attuazione dell’articolo 11, comma 1, lettere e) ed f) della legge regionale 28 dicembre 2015 n. 80. Disciplina degli obblighi di misurazione delle portate e dei volumi dei prelievi e delle restituzioni di acqua pubblica e delle modalità di trasmissione dei risultati delle misurazioni”, così come modificato dal DPGRT n. 46/R del 11/08/2017;
- la L.R. 28/12/2015, n. 80 “Norme in materia di difesa del suolo, tutela delle risorse idriche e tutela della costa e degli abitati costieri”;
- la delibera della Giunta regionale 23 febbraio 2016 n. 122 “Delibera per il subentro nei procedimenti ai sensi dell’art.11 bis comma 2 della L.R.22/2015 in materia di difesa del suolo”;
- la D.G.R. n. 194 del 16/03/2016 “Concessioni di acque pubbliche e di aree del demanio fluviale. Approvazione degli schemi tipo di disciplinare, come da DGR 29 dicembre 2015 n. 1341, ed ulteriori disposizioni per l’istruttoria ed il rilascio”;
- il decreto del Presidente della Giunta Regionale Toscana 16 agosto 2016, n. 61/R (pubblicato sul Bollettino Ufficiale n. 37 parte I del 19/08/2016), così come modificato dal DPGRT n. 46/R del 11/08/2017, “Regolamento di attuazione dell’articolo 11, commi 1 e 2, della legge regionale 28 dicembre 2015 n. 80 (Norme in materia di difesa del suolo, tutela delle risorse idriche e tutela della costa e degli abitati costieri) recante disposizioni per l'utilizzo razionale della risorsa idrica e per la disciplina dei procedimenti di rilascio dei titoli concessori e autorizzatori per l'uso di acqua. Modifiche al D.P.G.R. 51/R/2015”;
- la L.R.11/11/2016 n.77 “disposizioni urgenti in materia di concessioni del demanio idrico” art. 3;
- il DPGRT n. 46/R del 11/08/2017 pubblicato sul Bollettino Ufficiale n. 34 Parte I del 11/08/2017 “modifiche al DPGRT n. 61/R/2016 e al DPGRT n. 51/R/2015”;
- la deliberazione di Giunta Regionale n. 1219 del 02/11/2022 "Aggiornamento dei canoni e degli indennizzi del demanio idrico al tasso di inflazione programmata per l'annualità 2022";
- la delibera della Giunta Regionale del 21.01.2019 n. 58, pubblicata nel BURT il 30.01.2019, recante “Indirizzi di prima applicazione per la valutazione ambientale ex ante delle derivazioni idriche e l'individuazione del deflusso ecologico in relazione agli obiettivi di qualità ambientale definiti dai Piani di Gestione delle Acque delle Autorità di Distretto Idrografico ricadenti nel territorio della Regione Toscana”;

Vista l’istanza presentata dal legale rappresentante di A.S.A. s.p.a. Azienda Servizi Ambientali, C.F.: 01177760491, con sede a Livorno Via Gazometro n. 9, protocollata il 04/05/2020 n. 159934, intesa ad ottenere la concessione di derivazione acqua sotterranea in loc. Filettole nel Comune di Vecchiano (PI) ad uso potabile;

Considerato che a seguito degli accertamenti effettuati è possibile stabilire che le condizioni locali corrispondono a quanto riportato negli atti tecnici presentati a corredo della domanda di concessione;

Dato atto che A.S.A. spa ha versato in data 24/03/2020 le spese di istruttoria pari ad Euro 300,00, codice IBAN IT8900760102800001031575820 e in data 03/05/2023, ha effettuato i versamenti relativi: al deposito cauzionale di Euro 49.908,60, codice IBAN IT41X0760102800001031581018 e al contributo idrografico di Euro 1.247,72, codice IBAN IT41X0760102800001031581018;

Considerata altresì la conclusione dell'iter istruttorio, con esito favorevole, per il rilascio della concessione, come risulta dalla relazione dell'Ufficio Genio Civile Toscana Nord sede di Lucca, Ufficio Procedure Tecnico Autorizzative in Materia di Acque, conservata agli atti della prat. SIDIT n. 4232/2021 C.L. n. 1754 PI;

Dato atto che a seguito dell'esperita istruttoria è possibile concedere a: A.S.A. s.p.a. Azienda Servizi Ambientali, C.F.: 01177760491, con sede a Livorno Via Gazometro n. 9, la derivazione di acqua pubblica sotterranea prelevata mediante undici pozzi (campo pozzi di Filettole, di cui dieci captanti ed uno non utilizzato destinato alla misurazione del livello di falda), in loc. Filettole nel Comune di Vecchiano (PI), ad uso potabile, stabilendo la durata della concessione in 5 (cinque) anni a decorrere dalla data di approvazione del presente decreto, restando sanato il periodo precedente; i quantitativi del prelievo sono i seguenti: la portata di acqua massima è fissata in misura non superiore a 330,0 l/s – il prelievo è assentito tutto l'anno – nel giorno solare non potrà essere prelevato un volume eccedente 22.000,0 mc, nell'anno civile non potrà essere prelevato un volume eccedente 6.307.200,0 mc, la portata media di concessione su cui calcolare il canone è pari a 200,0 l/s (prat. SIDIT n. 4232/2021 C.L. n. 1754 PI);

Preso atto che il legale rappresentate di A.S.A. s.p.a. Azienda Servizi Ambientali, C.F.: 01177760491, ha sottoscritto in data 19/05/2023 il disciplinare contenente gli obblighi e le condizioni cui è vincolata la concessione di acqua pubblica;

Visto l'allegato disciplinare di concessione sottoscritto in data 19/05/2023, redatto in conformità alla delibera di Giunta Regionale n. 194 del 16/03/2016, parte integrante e sostanziale del presente atto (All. A), contenente i diritti e gli obblighi delle Parti, nonché la disciplina delle modalità di esecuzione delle attività oggetto di concessione ed ogni altro termine, modo e condizione accessoria;

Dato atto che A.S.A. s.p.a. è in pari con i pagamenti dei canoni di concessione fino al 31/12/2022 e con i pagamenti delle imposte dovute fino al 31/12/2018;

Dato atto che è dovuto il canone anno 2023 di Euro 49.908,60 salvo conguaglio, da versare entro la scadenza annuale del 31/12/2023;

Dato atto che il responsabile del procedimento è il Dott. Giorgio Mazzanti, il quale dichiara l'assenza di conflitto di interessi ai sensi dell'art. 6 bis della Legge 241/1990;

Tutto ciò premesso e considerato

#### DECRETA

1. di concedere a: A.S.A. s.p.a. Azienda Servizi Ambientali, C.F.: 01177760491, con sede a Livorno Via Gazometro n. 9, la derivazione di acqua pubblica sotterranea prelevata mediante undici pozzi (campo pozzi di Filettole, di cui dieci captanti ed uno non utilizzato destinato alla misurazione del livello di falda), in loc. Filettole nel Comune di Vecchiano (PI), ad uso potabile, stabilendo la durata della concessione in 5 (cinque) anni a decorrere dalla data di approvazione del presente decreto, restando sanato il periodo precedente; i

quantitativi del prelievo sono i seguenti: la portata di acqua massima è fissata in misura non superiore a 330,0 l/s – il prelievo è assentito tutto l'anno – nel giorno solare non potrà essere prelevato un volume eccedente 22.000,0 mc, nell'anno civile non potrà essere prelevato un volume eccedente 6.307.200,0 mc, la portata media di concessione su cui calcolare il canone è pari a 200,0 l/s (prat. SIDIT n. 4232/2021 C.L. n. 1754 PI);

2. di approvare il disciplinare, redatto in conformità allo schema approvato con Delibera G.R. n.194 del 16/03/2016, sottoscritto dal legale rappresentante di A.S.A. s.p.a. Azienda Servizi Ambientali, C.F.: 01177760491, in data 19/05/2023, contenente gli obblighi e le condizioni cui è vincolato il rapporto di concessione di derivazione acqua pubblica, allegato al presente decreto e costituente parte integrante e sostanziale (All. A);
3. di dare atto che sono stati effettuati i versamenti di cui al 4° capoverso della narrativa;
4. di dare atto che è dovuto il canone anno 2023 di Euro 49.908,60 salvo conguaglio, da versare entro la scadenza annuale del 31/12/2023;
5. di dare atto che per ogni effetto di legge, il richiedente elegge il proprio domicilio presso il Comune di Vecchiano (PI);
6. di dare atto che la Regione Toscana resta sollevata da ogni onere e responsabilità in dipendenza dell'attingimento, inclusi gli eventuali danni verso terzi e qualsiasi altro danno si possa verificare, durante l'esercizio della derivazione, alle persone ed alla proprietà pubblica e privata, che saranno in ogni caso posti a carico del Concessionario;
7. di trasmettere il presente atto al richiedente;
8. di dare atto che avverso il presente provvedimento è ammesso ricorso all'Autorità Giudiziaria competente nei termini di legge.

IL DIRIGENTE

*Allegati n. 1*

**A**            *disciplinare*

*7c60a29e8e914cce6426adec16be05e80037aed12e83075b381e9d51a991fc66*



**REGIONE TOSCANA**

DIREZIONE DIFESA DEL SUOLO E PROTEZIONE CIVILE

SETTORE GENIO CIVILE VALDARNO SUPERIORE

**Responsabile di settore Gennarino COSTABILE**

Incarico: DECR. DIRIG. CENTRO DIREZIONALE n. 8656 del 21-05-2021

Decreto non soggetto a controllo ai sensi della D.G.R. n. 553/2016

**Numero adozione: 12362 - Data adozione: 12/06/2023**

Oggetto: R.D. 1775/33 - Regolamento Regione Toscana n. 61/r del 16/08/2016 e s.m.i. - Procedimento/Pratica SIDIT n. 2756/2022-1669/2022; Domanda di concessione acque sotterranee di derivazione di acque pubbliche nel Comune di Poggibonsi (SI), Località Foci - Campo Pozzi .

Il presente atto è pubblicato integralmente sul BURT ai sensi degli articoli 4, 5 e 5 bis della l.r. 23/2007 e sulla banca dati degli atti amministrativi della Giunta regionale ai sensi dell'art.18 della l.r. 23/2007. E' escluso dalla pubblicazione l'allegato A nel rispetto dei limiti alla trasparenza posti dalla normativa statale.

Data certificazione e pubblicazione in banca dati ai sensi L.R. 23/2007 e ss.mm.: 13/06/2023

Documento informatico firmato digitalmente ai sensi del testo unico D.P.R. 28 dicembre 2000,n. 445, del D.Lgs. 7 marzo 2005, n. 82 e norme collegate, il quale sostituisce il testo cartaceo e la firma autografa.

Numero interno di proposta: 2023AD013375

## IL DIRIGENTE

VISTO il R.D. 11 dicembre 1933 n. 1775 "Testo unico delle disposizioni sulle acque e impianti elettrici";

VISTA la L. 7 agosto 1990 n. 241 e ss. mm.ii.;

VISTO il D.Lgs 31 marzo 1998 n. 112 "Conferimento di funzioni e compiti amministrativi dello Stato alle regioni ed agli enti locali", in attuazione del capo I della legge 15 marzo 1997, n. 59;

VISTA la Deliberazione del Consiglio della Regione Toscana 25 gennaio 2005 n. 6 "Approvazione del piano di tutela delle acque";

VISTO il D.Lgs. 3 aprile 2006 n. 152 "Norme in materia ambientale";

VISTA la L.R. 3 marzo 2015 n. 22 "Riordino delle funzioni provinciali e attuazione della legge 7 aprile 2014 n. 56";

VISTA la L.R. 28 dicembre 2015 n. 80 "Norme in materia di difesa del suolo, tutela delle risorse idriche e tutela della costa e degli abitati costieri";

VISTI i regolamenti della Regione Toscana:

- 21 aprile 2015, n. 51/R "Regolamento di attuazione dell'articolo 11, comma 1, lettere e) ed f) della legge regionale 28 dicembre 2015 n. 80. Disciplina degli obblighi di misurazione delle portate e dei volumi dei prelievi e delle restituzioni di acqua pubblica e delle modalità di trasmissione dei risultati delle misurazioni";

- 16 agosto 2016, n. 61/R "Regolamento di attuazione dell'articolo 11, commi 1 e 2, della legge regionale 28 dicembre 2015 n. 80 (Norme in materia di difesa del suolo, tutela delle risorse idriche e tutela della costa e degli abitati costieri) recante disposizioni per l'utilizzo razionale della risorsa idrica e per la disciplina dei procedimenti di rilascio dei titoli concessori e autorizzatori per l'uso di acqua. Modifiche al D.P.G.R. 51/R/2015";

VISTA la delibera della Giunta regionale 21/01/2019 n. 58, pubblicata nel Burt il 30/01/2019, recante "Indirizzi di prima applicazione per la valutazione ambientale ex ante delle derivazioni idriche e l'individuazione del deflusso ecologico in relazione agli obiettivi di qualità ambientale definiti dai Piani di gestione delle Acque delle autorità di Distretto Idrografico ricadenti nel territorio della Regione Toscana";

VISTE le delibere della Giunta Regionale del 1 ottobre 2018 n. 1068 "Delibera di determinazione dei canoni sulle utilizzazioni delle acque per l'annualità 2018" e del 2 novembre 2022 n. 1219 "Aggiornamento dei canoni e degli indennizzi del demanio idrico al tasso di inflazione programmata per l'annualità 2022";

CONSIDERATO che con domanda in data 07-04-2022 al numero protocollo 146264 il richiedente LUANO CAMP SRL con sede in Comune di Poggibonsi (SI), Via Piemonte, n° 3, C.F. 01375420526 ha fatto richiesta di domanda di concessione acque sotterranee (Campo Pozzi costituito da n. 2 pozzi esistenti) di derivazione di acqua pubblica nel Comune di Poggibonsi (SI), Località Foci nel terreno individuato al N.C.T nel foglio n. 19, particella n. 126 ad uso CIVILE;

VISTI gli esiti dell'istruttoria svolta dall'Ufficio e le caratteristiche della derivazione che possono essere così sintetizzate:

- la quantità di acqua da derivare, sulla quale è calcolato il canone di concessione, è fissata in misura della portata media di 0,09 l/s, per un fabbisogno di 2760 metri cubi annui, destinati ad uso CIVILE;

DATO ATTO che la società richiedente:

- ha costituito il deposito cauzionale di €. 260,66;
- ha pagato € 40,00 per contributo ex art. 7 R.D. 1775/1933;
- ha pagato €152,05 per canone 2023 (rateo corrispondente ai mesi compresi tra giugno e dicembre);

DATO ATTO CHE il richiedente LUANO CAMP SRL nella persona del legale rappresentante Sig. Tadini Fabio ha sottoscritto il Disciplinare conservato agli atti e allegato al presente decreto per farne parte integrante e sostanziale (allegato A), contenente gli obblighi e le condizioni cui è vincolata la concessione di acque pubbliche di cui all'oggetto;

DATO ATTO CHE il Disciplinare in questione è conforme allo schema tipo approvato con Delibera G.R.T. n. 194 del 16/03/2016;

RITENUTA l'istanza presentata meritevole di approvazione;

DATO ATTO che il responsabile del procedimento amministrativo, ai sensi della Legge 241/1990 e s.m.i., è il titolare di incarico di Elevata Qualificazione in "Procedure tecnico autorizzative in materia di acque", Ing. Carmelo Cacciatore;

DATO ATTO CHE l'imposta di bollo relativa al presente atto è stata regolarmente assolta;

Tutto ciò premesso e considerato

#### DECRETA

1. di rilasciare, entro i limiti di disponibilità dell'acqua e fatti salvi i diritti di terzi, al richiedente LUANO CAMP SRL con sede in Comune di Poggibonsi (SI), Via Piemonte n° 3, C.F. 01375420526 la concessione di acque sotterranee – Campo Pozzi - tramite n. 2 pozzi ubicati al foglio n. 19, particella n. 126, in Comune di Poggibonsi (SI), Località Foci per uso CIVILE per una portata media di 0,09 l/s di acqua sulla base della quale sarà calcolato il canone di concessione;
2. di stabilire la durata della concessione in anni 20 con validità fino al 31/12/2043;
3. di approvare il Disciplinare conservato agli atti dell'ufficio scrivente e allegato al presente decreto per farne parte integrante e sostanziale (allegato A), contenente gli obblighi e le condizioni cui è vincolata la concessione di acque pubbliche di cui all'oggetto;
4. di dichiarare che gli obblighi derivanti dalla presente concessione sono regolati come stabilito nel Disciplinare di Concessione richiamato e approvato al precedente punto 3;
5. di dichiarare che ai sensi delle D.G.R. n. 1068/2018 e n. 1219/2022, il canone annuo è stabilito nella misura di € 260,66; (duecentosessanta *virgola* sessantasei);
6. di dichiarare che la Regione Toscana resta sollevata da ogni onere e responsabilità in dipendenza dell'attingimento, inclusi gli eventuali danni verso terzi e qualsiasi altro danno si possa verificare, durante l'esercizio della derivazione, alle persone ed alla proprietà pubblica e privata, che saranno in ogni caso posti a carico del Concessionario;
7. di trasmettere il presente provvedimento al Concessionario e al Comune di Poggibonsi; Poggibonsi;

Avverso il presente provvedimento è ammesso ricorso nei confronti dell'autorità giudiziaria competente nei termini di legge.

IL DIRIGENTE



*Allegati n. 1*

*A           disciplinare firmato*

*2274bf931b567660cc27feded62610c4ee49c2b25276dde4219ba0634f0007bc*



**REGIONE TOSCANA**

DIREZIONE DIFESA DEL SUOLO E PROTEZIONE CIVILE

SETTORE GENIO CIVILE VALDARNO SUPERIORE

**Responsabile di settore Gennarino COSTABILE**

Incarico: DECR. DIRIG. CENTRO DIREZIONALE n. 8656 del 21-05-2021

Decreto non soggetto a controllo ai sensi della D.G.R. n. 553/2016

**Numero adozione: 12365 - Data adozione: 12/06/2023**

Oggetto: RD nr. 523/1904 - LR nr. 80/2015. Concessione porzione di area demaniale del corso d'acqua denominato Fosso Novoli (MV46531) e Fosso San Silvestro (MV46561) , in loc. Staggia Senese del Comune di Poggibonsi per l'esecuzione della variante S.R.T. 2 Cassia-variante abitato di Staggia - Lotto II. Pratica SiDIT 685/2021

Il presente atto è pubblicato integralmente sul BURT ai sensi degli articoli 4, 5 e 5 bis della l.r. 23/2007 e sulla banca dati degli atti amministrativi della Giunta regionale ai sensi dell'art.18 della l.r. 23/2007.

Data certificazione e pubblicazione in banca dati ai sensi L.R. 23/2007 e ss.mm.: 13/06/2023

Documento informatico firmato digitalmente ai sensi del testo unico D.P.R. 28 dicembre 2000,n. 445, del D.Lgs. 7 marzo 2005, n. 82 e norme collegate, il quale sostituisce il testo cartaceo e la firma autografa.

Numero interno di proposta: 2023AD013344

## IL DIRIGENTE

VISTO l'art. 93 del R.D. 523/1904 "Testo unico delle disposizioni di legge intorno alle opere idrauliche delle diverse categorie" e s.m.i.;

VISTA la L. 37/94 "Norme per la tutela ambientale delle aree demaniali dei fiumi, torrenti, laghi e altre acque pubbliche";

VISTA la L.R. 79/2012 "Nuova disciplina in materia di consorzi di bonifica. Modifiche alla l.r. 69/2008 e alla l.r. 91/1998. Abrogazione della l.r. 34/1994";

VISTA la D.C.R.T. n. 103 del 6/12/2022: "Modifiche al reticolo idrografico e di gestione di cui alla legge regionale 27 dicembre 2012 n. 79, approvato con deliberazione del Consiglio regionale 28 luglio 2021, n.81.";

VISTA la L.R. 80/2015 "Norme in materia di difesa del suolo, tutela delle risorse idriche e tutela della costa e degli abitati costieri", ed in particolare l'art. 2 lett. i);

VISTA la L.R. 41/2018 "Disposizioni in materia di rischio di alluvioni e di tutela dei corsi d'acqua in attuazione del decreto legislativo 23 febbraio 2010, n. 49 (Attuazione della direttiva 2007/60/CE relativa alla valutazione e alla gestione dei rischi di alluvioni). Modifiche alla l.r. 80/2015 e alla l.r. 65/2014";

RICHIAMATO il DPGR 60/R del 12/08/2016 "Regolamento in attuazione dell'articolo 5 della legge regionale 28 dicembre 2015 n. 80 "Norme in materia di difesa del suolo, tutela delle risorse idrica e tutela della costa e degli abitati costieri" recante disciplina del rilascio delle concessioni per l'utilizzo del demanio idrico e criteri per la determinazione dei canoni, come modificato dal DPGR 45/R dell'8/8/2017;

VISTA la Delibera della Giunta Regionale n. 1555 del 27/12/2022 "Aggiornamento dei canoni per l'uso del demanio idrico ai sensi della l.r. n. 80/2015 e del d.p.g.r. n. 60/R/2016";

RICHIAMATO il D.P.G.R. 42/R del 25/07/2018 "Regolamento per lo svolgimento delle attività di polizia idraulica, polizia delle acque, e servizio di piena, in attuazione dell'articolo 5 della legge regionale 28 dicembre 2015, n. 80 (Norme in materia di difesa del suolo, tutela delle risorse idrica e tutela della costa e degli abitati costieri)."

VISTA l'istanza di concessione del demanio idrico di cui alla pratica SIDIT n. 685/2021, acquisita agli atti di questo Settore con prot. n. 133245 del 14-03-2023 presentata da Alagna Sandra in nome e per conto della Regione Toscana - Settore progettazione e realizzazione viabilità regionale Arezzo, Siena, Grosseto, c.f. 01386030488, con sede in Comune di Firenze, Via di Novoli, n. 26 e l'allegata documentazione progettuale a firma del tecnico Ing. Massimiliano Giusti, costituita dai seguenti elaborati in formato digitale:

- Relazione idraulica
- Corografia
- Planimetria delle occupazioni ed espropri
- Planimetria e profilo smaltimento acque Tombino Fosso Novoli
- Piano particellare di esproprio e relazione

DATO ATTO che il Responsabile del Procedimento è il Geom. Piero Paliotta nominato con Ordine di Servizio n. 19 del 14/11/2022;

PRESO ATTO che il progetto prevede S.R.T. 2 Cassia-variante abitato di Staggia Senese nel Comune di Poggibonsi-Lotto II :

- lavori nelle pertinenze del corso d'acqua denominato Fosso Novoli (MV46531) , loc. Staggia Senese in Comune di Poggibonsi, presso la particella 531 del Foglio 67 per l'esecuzione dell'opera/attività n. 14565 - Attraversamento con scatolare 200x150 cm e scarico delle acque di versante, così come descritto e rappresentato negli elaborati di progetto;
- lavori nelle pertinenze del corso d'acqua denominato Fosso San Silvestro (MV46561), loc. Staggia in Comune di Poggibonsi, presso la particella 531 del Foglio 67 per l'esecuzione dell'opera/attività n. 14782 - Attraversamento con scatolare 200x150 cm, così come descritto e rappresentato negli elaborati di progetto;

CONSIDERATO che le opere e attività sopra descritte comportano l'utilizzo di porzione di area del demanio idrico del suddetto corso d'acqua;

DATO ATTO che le suddette opere rientrano in una delle fattispecie di cui all'art. 13 comma 1 del Regolamento 60/R/2016 e s.m.i e pertanto si può procedere ad assegnazione diretta dell'area demaniale senza procedura in concorrenza;

RICORDATO che ai sensi dell'art. 24 comma 6 del Regolamento 60/R, la concessione può essere rilasciata senza il disciplinare;

DATO ATTO che il presente decreto contiene gli elementi essenziali e le clausole che regolano il rapporto giuridico tra questa Amministrazione e il concessionario;

DATO ATTO che la documentazione progettuale che descrive l'esecuzione dei lavori e le caratteristiche più significative delle opere con evidenziate le aree demaniali impegnate e la finalità dell'occupazione, è quella agli atti del procedimento n. 1924/2023;

ACCERTATO che:

- il progetto presenta i requisiti per esser autorizzato con le prescrizioni di seguito riportate in quanto:
  - non altera il buon regime delle acque;
  - non interferisce con esigenze di regimazione idraulica, accessibilità e manutenzione del corso d'acqua ed è compatibile con la presenza di opere idrauliche;
  - non interferisce con la stabilità del fondo e delle sponde del corso d'acqua;
  - non vi è aggravio del rischio in altre aree derivante dalla realizzazione dell'intervento;
  - non vi è aggravio del rischio per le persone;
- la realizzazione dei lavori non è in contrasto con la disciplina dal Capo VII del R.D 523/1904 e con la normativa regionale di riferimento;

DATO ATTO che, nella realizzazione e gestione delle opere dovranno essere osservate le prescrizioni tecniche e generali, che vengono di seguito specificate:

#### PRESCRIZIONI TECNICHE

- durante l'esecuzione dei lavori non dovrà essere mai impedito o ostacolato il regolare deflusso delle acque né essere mai ridotta l'efficienza idraulica del corso d'acqua interessato dai lavori;
- durante l'esecuzione dei lavori dovranno essere messi in atto tutti gli accorgimenti e le precauzioni necessarie affinché l'interferenza con la dinamica fluviale non determini aggravio di rischio idraulico ed in generale pericolo per l'incolumità delle persone e danni ai beni pubblici e privati;
- tutte le opere provvisorie occorrenti per l'esecuzione dei lavori dovranno ingombrare il meno possibile l'alveo del corso d'acqua e dovranno essere comunque rimosse prima del sopraggiungere delle piene;
- tutti i lavori dovranno essere eseguiti a perfetta regola d'arte secondo le normative, le specifiche e le linee guida esistenti per i materiali da costruzione e le modalità realizzative;
- le opere finite dovranno risultare conformi ai disegni esaminati da questo Ufficio;
- al termine dei lavori eventuali materiali di risulta dovranno essere allontanati dal cantiere e ripristinato lo stato dei luoghi;
- dovrà essere sempre garantito l'accesso all'alveo al personale di questo Ufficio e del Consorzio di Bonifica o altri da tali Enti individuati, addetto alla vigilanza e alla manutenzione del corso d'acqua;
- i lavori che in qualsiasi modo interesseranno l'alveo del corso d'acqua dovranno essere eseguiti in condizioni meteorologiche favorevoli;
- i lavori dovranno essere svolti in conformità alle disposizioni per la salvaguardia dell'ittiofauna e dovranno essere adottati tutti gli accorgimenti necessari al fine di evitare intorbidamenti che possano arrecare danno alla fauna ittica;
- al termine dei lavori dovrà essere ripristinato lo stato dei luoghi interessato dal cantiere e da occupazioni temporanee, comprensivo di tutte quelle aree interessate dal passaggio dei mezzi sia lungo le rive degli alvei che sulle viabilità di accesso;
- non è consentito il transito dei mezzi pesanti su argini imbibiti;

#### PRESCRIZIONI GENERALI:

- l'autorizzazione di cui al presente atto riguarda esclusivamente l'esecuzione delle opere indicate in premessa, per cui ogni variazione od ogni ulteriore opera o attività non indicata negli elaborati progettuali inoltrati, od altro comunque non previsto, dovrà essere sottoposto ad ulteriore esame di questo Settore per la nuova eventuale autorizzazione prima della loro esecuzione
- i lavori dovranno iniziare entro dodici mesi dalla data di rilascio del presente atto pena la perdita di validità dello stesso. Nel caso in cui le opere non fossero ancora iniziate entro tale scadenza, l'autorizzazione deve essere considerata automaticamente decaduta senza ulteriore comunicazione da parte dello scrivente Ufficio;
- l'autorizzazione di cui al presente atto ha validità di anni tre dalla data del presente atto a pena di decadenza

senza ulteriori comunicazioni da parte dello scrivente Ufficio salvo richiesta di rinnovo da presentarsi almeno 30 giorni prima della scadenza ;

- le opere saranno eseguite a totale cura e spese del richiedente;
- il richiedente dovrà comunicare allo scrivente Settore la data di inizio e fine lavori con un anticipo di almeno 5 giorni ciò al fine di consentire eventuali accertamenti tesi a verificare la rispondenza tra quanto previsto e quanto realizzato e trasmettere, entro sessanta giorni dal termine dei lavori, copia della dichiarazione di rispondenza delle opere stesse a quanto oggetto di autorizzazione e dell'avvenuto recepimento delle prescrizioni contenute nel presente atto;
- il Richiedente, ai fini dell'esecuzione delle opere, è tenuto a munirsi di tutti i titoli abilitativi, autorizzativi e degli atti di assenso, comunque denominati, previsti dalle leggi vigenti;
- con il presente Decreto s'intendono autorizzati, per tutta la durata della concessione, tutti gli interventi manutentivi ordinari che si rendessero necessari al corretto esercizio del bene concesso, nel rispetto comunque delle normative vigenti al momento;
- il concessionario dovrà comunicare preventivamente a questa Amministrazione la data d'inizio dei predetti lavori manutentivi e dovrà altresì presentare, a corredo di tale comunicazione, documentazione tecnica esplicativa;

STABILITO che ai sensi dell'art. 22 del DPGR 60/R del 12/08/2016, il Concessionario si obbliga:

- ad assumere la custodia dell'area demaniale in concessione, oltreché delle opere realizzate, mantenendole in buono stato, preservandole dal pericolo di distruzione o danneggiamento, salvaguardandole da intrusioni e manomissioni da parte di soggetti non autorizzati;
- a porre in essere tutte le misure necessarie a garantire la stabilità nel tempo dei manufatti, anche in dipendenza del mutevole regime del corso d'acqua, previo ottenimento dell'autorizzazione dell'Amministrazione Concedente, dichiarando fin d'ora di non aver nulla a pretendere per qualsiasi danno eventualmente occorso alle opere oggetto di concessione ed agli utilizzatori, per effetto delle piene e dei fenomeni di dinamica fluviale;
- a consentire l'accesso al personale di vigilanza incaricato dalla Concedente, che potrà in ogni momento effettuare verifiche per accertare lo stato di manutenzione dell'area e impartire l'ordine di effettuare gli interventi eventualmente necessari, ad insindacabile giudizio della Concedente, per garantire il buon regime delle acque;
- a sollevare fin d'ora la Concedente da ogni onere e responsabilità per qualsiasi danno derivante alle persone ed alla proprietà pubblica e privata a seguito di inadeguata manutenzione o di inadeguata custodia del bene demaniale in concessione, assumendosi gli oneri del risarcimento
- a rispettare le leggi ed i regolamenti ed ordinamenti di polizia urbana e di pubblica sicurezza, nonché la normativa in materia di polizia delle acque contenuta nel R.D. 523/1904 e nel R.D. 1775/1933, tenendo fin d'ora indenne la Concedente da ogni conseguenza determinata dalla inosservanza di essi;
- a non mutare la destinazione del bene in concessione, né apportarvi aggiunte, innovazioni o altro senza la preventiva autorizzazione della Concedente, prendendo atto che tutte le opere addizionali e di miglioria autorizzate resteranno acquisite al demanio senza che il Concessionario possa avere diritto a rimborsi o indennizzi e che qualora il Concessionario esegua le predette opere senza autorizzazione sarà tenuto alla rimessa in pristino, a propria cura e spese, salvo che la Concedente non ritenga di mantenerle senza alcun onere a proprio carico; sarà tenuto inoltre al risarcimento degli eventuali danni;
- a non cedere né sub concedere, anche parzialmente, il bene oggetto di concessione;
- a tenere indenne la Concedente dalle spese necessarie per le opere di sistemazione delle aree pubbliche specificamente coinvolte dagli interventi di installazione e manutenzione e di ripristinare a regola d'arte le aree medesime nei tempi stabiliti;
- a consentire, in ogni momento l'accesso e/o il transito, per le opportune operazioni di vigilanza, al personale del Genio Civile ed ai mezzi addetti al servizio di piena e di polizia idraulica;
- a ripristinare, a proprie spese i luoghi alla scadenza della concessione per decorrenza del termine di durata sotto indicato e in caso di revoca o rinuncia, fatta salva la facoltà della Concedente di acquisire le opere al demanio, senza oneri per l'Amministrazione;

Il Concessionario inoltre:

- rimane il solo ed unico responsabile agli effetti del risarcimento di tutti i danni che fossero arrecati alla proprietà privata, a cose o persone per effetto di quanto autorizzato e comunque tenendo indenne la Regione Toscana da qualsiasi responsabilità, anche giudiziale, per eventuali danni, reclami o molestie che potessero derivare dai lavori in oggetto;

- è obbligato, ai sensi dell'art. 2 del R.D. n.523/1904 ad eseguire a proprie spese e non appena ricevute intimazione, tutte quelle varianti e modifiche, compresa anche l'eventuale demolizione delle opere stesse e la messa in pristino dello stato dei luoghi, che, a giudizio insindacabile dell'Autorità idraulica, si rendessero necessarie per garantire il buon regime idraulico o in seguito all'accertamento di effetti dannosi delle opere stesse o per le variate condizioni del corso d'acqua o per ogni altro pubblico interesse che potesse sopravvenire
- dovrà provvedere inoltre a ripristinare tempestivamente qualsiasi danno o guasto causato alle opere idrauliche ed al corso d'acqua in generale per effetto della presente autorizzazione, in conformità alle prescrizioni che saranno impartite dalla competente autorità idraulica;
- è tenuto alla osservanza delle disposizioni del R.D. 25/07/1904 n. 523 sulle opere idrauliche, nonché delle prescrizioni legislative e regolamentari vigenti, quali quelle concernenti la tutela delle acque pubbliche, dell'agricoltura, della fauna ittica, dell'industria, dell'igiene e della pubblica incolumità;

DATO ATTO che l'inadempimento da parte del Concessionario degli obblighi previsti dal presente Decreto di concessione, costituisce causa di decadenza, che si verifica anche nei casi di.

- a) violazione delle disposizioni e prescrizioni contenute in disposizioni legislative, regolamentari;
- b) violazione del divieto di cessione della concessione e di sub-concessione anche parziale dell'immobile;
- c) esecuzione dei lavori in difformità del progetto autorizzato. Prima di dichiarare la decadenza con apposito decreto, la Concedente comunicherà un termine non inferiore a 30 giorni entro il quale il Concessionario potrà presentare le proprie deduzioni;

RICORDATO che:

- al Concessionario dichiarato decaduto non spetterà alcun rimborso per le opere realizzate e per le spese sostenute;
- fatte salve le eventuali sanzioni di cui all'art. 9 della L.R. 80/2015, il Concessionario decaduto è soggetto all'obbligo di rilascio dell'immobile e al ripristino dei luoghi;
- nel caso di mancato rilascio è eseguito lo sfratto in via amministrativa;
- per quanto non espressamente previsto dal presente Decreto di Concessione si applicano le vigenti disposizioni, di legge e di regolamento, statali e regionali, ed in particolare il codice civile, la normativa concernente il buon regime delle acque, nonché l'igiene e la sicurezza pubblica, l'edilizia e l'urbanistica vigenti nel territorio dove i beni sono ubicati;

DATO ATTO che il Concedente potrà disporre, mediante atto amministrativo, la revoca della presente concessione in qualunque momento, con effetto immediato, qualora intervengano ragioni di regimazione idraulica del corso d'acqua interessato o che l'opera stessa sia in seguito giudicata incompatibile per il buon regime idraulico del corso d'acqua interessato o ragioni di pubblica utilità o per qualsiasi ragione di pubblico interesse;

RILEVATO che l'inosservanza delle condizioni e prescrizioni cui è vincolato il presente provvedimento, fatte salve le sanzioni penali per l'inosservanza delle norme contenute nel Capo VII del R.D. 523/1904, comporta il pagamento di una sanzione, nel rispetto dei limiti minimo e massimo previsto dall'articolo 9 della l.r.80/2015;

RITENUTO, sulla base dell'esperienza istruttoria, di stabilire in anni 19 la durata della concessione e potrà essere rinnovata nei soli casi previsti dal Regolamento e con le modalità nel medesimo stabilite, esclusivamente a seguito di istanza da presentare almeno 30 giorni prima della scadenza del termine della concessione;

DATO ATTO che il presente atto è sostanzialmente conforme allo schema approvato con Decreto del Direttore n. 463 del 12/02/2016;

DATO ATTO che il presente provvedimento è rilasciato in esenzione di bollo ex art. 16 Tab. Allegato B, D.P.R. n. 642/1972;

Tutto ciò premesso e considerato,

DECRETA

1. di autorizzare l'esecuzione delle opere ai sensi e per gli effetti dell'art. 2, comma 1, lettera i) e lettera n) della L.R. 80/2015 e dell' art. 93 del R.D. 523/1904 così come sopra descritto e rappresentato negli elaborati sopra elencati;
2. di stabilire che l'autorizzazione all'esecuzione dei lavori ha validità di anni 3 dalla data del presente atto, fatta salva la possibilità di motivata richiesta di rinnovo da parte del richiedente;
3. di accordare alla Regione Toscana - Settore progettazione e realizzazione viabilità regionale Arezzo, Siena, Grosseto, c.f. 01386030488, con sede in Comune di Firenze, Via di Novoli, n. 26 la Concessione per

l'occupazione di:

- porzione di area demaniale del corso d'acqua denominato Fosso Novoli (MV46531) , loc. Staggia Senese in Comune di Poggibonsi, presso la particella 531 del Foglio 67 per l'esecuzione dell'opera/attività n. 14565 - Attraversamento con scatolare 200x150 cm e scarico delle acque di versante;
  - porzione di area demaniale del corso d'acqua denominato Fosso San Silvestro (MV46561), loc. Staggia in Comune di Poggibonsi, presso la particella 531 del Foglio 67 per l'esecuzione dell'opera/attività n. 14782 - Attraversamento con scatolare 200x150 cm;
4. di stabilire che la concessione ha durata di anni 19 dalla data del presente atto e che il canone di concessione non è dovuto ai sensi dell'art. 33 del DPGR 60/2016;
  5. di disporre che la realizzazione dell'opera e la gestione dell'area demaniale siano sottoposte alle prescrizioni tecniche e generali individuate in premessa e nessuna variazione potrà essere introdotta senza la preventiva autorizzazione da parte di questo Settore;
  6. di dare atto che:
    - il presente provvedimento è rilasciato ai soli fini di tutela delle opere idrauliche e del buon regime delle acque pubbliche, giusto l'art. 2 del R.D. 523/1904, e pertanto fa salvi e impregiudicati i diritti di terzi. Il destinatario è tenuto a munirsi di tutti gli ulteriori titoli abilitativi e atti di assenso previsti dalle leggi vigenti.
    - il Concessionario è a conoscenza che, ferme restando le vigenti disposizioni urbanistiche del Comune interessato, in assenza della presente autorizzazione non possono iniziare i lavori.
  7. di trasmettere per via telematica il presente provvedimento all'indirizzo pec del richiedente.
- Avverso il presente provvedimento è ammesso ricorso davanti all'autorità giudiziaria competente nei termini di legge.

IL DIRIGENTE



**REGIONE TOSCANA**

DIREZIONE DIFESA DEL SUOLO E PROTEZIONE CIVILE

SETTORE GENIO CIVILE VALDARNO SUPERIORE

**Responsabile di settore Gennarino COSTABILE**

Incarico: DECR. DIRIG. CENTRO DIREZIONALE n. 8656 del 21-05-2021

Decreto non soggetto a controllo ai sensi della D.G.R. n. 553/2016

**Numero adozione: 12367 - Data adozione: 12/06/2023**

Oggetto: R.D. 1775/33 - Regolamento Regione Toscana n. 61/r del 16/08/2016 e s.m.i. - Procedimento/Pratica SIDIT n. 4825/2022-411057/2020; Codice locale n. 1067. Domanda di concessione acque sotterranee di derivazione di acque pubbliche nel Comune di Scandicci (FI), Località Casellina

Il presente atto è pubblicato integralmente sul BURT ai sensi degli articoli 4, 5 e 5 bis della l.r. 23/2007 e sulla banca dati degli atti amministrativi della Giunta regionale ai sensi dell'art.18 della l.r. 23/2007. E' escluso dalla pubblicazione l'allegato A nel rispetto dei limiti alla trasparenza posti dalla normativa statale.

Data certificazione e pubblicazione in banca dati ai sensi L.R. 23/2007 e ss.mm.: 13/06/2023

Documento informatico firmato digitalmente ai sensi del testo unico D.P.R. 28 dicembre 2000, n. 445, del D.Lgs. 7 marzo 2005, n. 82 e norme collegate, il quale sostituisce il testo cartaceo e la firma autografa.

Numero interno di proposta: 2023AD013423



## IL DIRIGENTE

VISTO il R.D. 11 dicembre 1933 n. 1775 "Testo unico delle disposizioni sulle acque e impianti elettrici";

VISTA la L. 7 agosto 1990 n. 241 e ss. mm.ii.;

VISTO il D.Lgs 31 marzo 1998 n. 112 "Conferimento di funzioni e compiti amministrativi dello Stato alle regioni ed agli enti locali", in attuazione del capo I della legge 15 marzo 1997, n. 59;

VISTA la Deliberazione del Consiglio della Regione Toscana 25 gennaio 2005 n. 6 "Approvazione del piano di tutela delle acque";

VISTO il D.Lgs. 3 aprile 2006 n. 152 "Norme in materia ambientale";

VISTA la L.R. 3 marzo 2015 n. 22 "Riordino delle funzioni provinciali e attuazione della legge 7 aprile 2014 n. 56";

VISTA la L.R. 28 dicembre 2015 n. 80 "Norme in materia di difesa del suolo, tutela delle risorse idriche e tutela della costa e degli abitati costieri";

VISTI i regolamenti della Regione Toscana:

- 21 aprile 2015, n. 51/R "Regolamento di attuazione dell'articolo 11, comma 1, lettere e) ed f) della legge regionale 28 dicembre 2015 n. 80. Disciplina degli obblighi di misurazione delle portate e dei volumi dei prelievi e delle restituzioni di acqua pubblica e delle modalità di trasmissione dei risultati delle misurazioni";

- 16 agosto 2016, n. 61/R "Regolamento di attuazione dell'articolo 11, commi 1 e 2, della legge regionale 28 dicembre 2015 n. 80 (Norme in materia di difesa del suolo, tutela delle risorse idriche e tutela della costa e degli abitati costieri) recante disposizioni per l'utilizzo razionale della risorsa idrica e per la disciplina dei procedimenti di rilascio dei titoli concessori e autorizzatori per l'uso di acqua. Modifiche al D.P.G.R. 51/R/2015";

VISTA la delibera della Giunta regionale 21/01/2019 n. 58, pubblicata nel Burt il 30/01/2019, recante "Indirizzi di prima applicazione per la valutazione ambientale ex ante delle derivazioni idriche e l'individuazione del deflusso ecologico in relazione agli obiettivi di qualità ambientale definiti dai Piani di gestione delle Acque delle autorità di Distretto Idrografico ricadenti nel territorio della Regione Toscana";

VISTE le delibere della Giunta Regionale del 1 ottobre 2018 n. 1068 "Delibera di determinazione dei canoni sulle utilizzazioni delle acque per l'annualità 2018" e del 2 novembre 2022 n. 1219 "Aggiornamento dei canoni e degli indennizzi del demanio idrico al tasso di inflazione programmata per l'annualità 2022";

CONSIDERATO che in data 24/02/2021 al n. 81238 della Regione Toscana il sig. Bramini Giancarlo in qualità di legale rappresentante della società CO.BRA.MA. Srl, ha presentato domanda di riattivazione e voltura della concessione n. 1067 pervenuta in data 08/09/2004 prot. n. 72563 della Provincia di Firenze ex GRAM SERVICE, in Atti a questa Amministrazione relativa alla richiesta di concessione per la derivazione di acqua sotterranea ad uso CIVILE, per mezzo di n. 1 punto di derivazione ubicato nel territorio del comune di Scandicci (FI) località Casellina catastalmente ubicato nel foglio n. 11, particella n. 319.

VISTI gli esiti dell'istruttoria svolta dall'Ufficio e le caratteristiche della derivazione che possono essere così sintetizzate:

- la quantità di acqua da derivare, sulla quale è calcolato il canone di concessione, è fissata in misura della portata media di 0,02 l/s, per un fabbisogno di 744, destinati ad uso CIVILE;

DATO ATTO che la società richiedente:

- ha costituito il deposito cauzionale di €. 246,28;
- ha pagato € 40,00 per contributo ex art. 7 R.D. 1775/1933;

DATO ATTO CHE il richiedente CO.BRA.MA. SRL nella persona del legale rappresentante Sig. Giancarlo Bramini ha sottoscritto il Disciplinare conservato agli atti e allegato al presente decreto per farne parte integrante e sostanziale (allegato A), contenente gli obblighi e le condizioni cui è vincolata la concessione di acque pubbliche di cui all'oggetto;

DATO ATTO CHE il Disciplinare in questione è conforme allo schema tipo approvato con Delibera G.R.T. n. 194 del 16/03/2016;

RITENUTA l'istanza presentata meritevole di approvazione;

DATO ATTO che il responsabile del procedimento amministrativo, ai sensi della Legge 241/1990 e s.m.i., è il titolare di incarico di Elevata Qualificazione in "Procedure tecnico autorizzative in materia di acque", Ing. ;

DATO ATTO CHE l'imposta di bollo relativa al presente atto è stata regolarmente assolta;

Tutto ciò premesso e considerato

#### DECRETA

1. di rilasciare, entro i limiti di disponibilità dell'acqua e fatti salvi i diritti di terzi, al richiedente CO.BRA.MA. SRL con sede in Comune di Scandicci (FI), Via Don Lorenzo Perosi, n° 4, C.F. 04969400482 la concessione di acque sotterranee tramite n. 1 POZZO ubicato al foglio n. 11, particella n. 319 in Comune di Scandicci, Località Casellina per uso CIVILE per una portata media di 0,02 l/s di acqua sulla base della quale sarà calcolato il canone di concessione;
2. di stabilire la durata della concessione in anni 20 con validità fino al 31/12/2043;
3. di approvare il Disciplinare conservato agli atti dell'ufficio scrivente e allegato al presente decreto per farne parte integrante e sostanziale (allegato A), contenente gli obblighi e le condizioni cui è vincolata la concessione di acque pubbliche di cui all'oggetto;
4. di dichiarare che gli obblighi derivanti dalla presente concessione sono regolati come stabilito nel Disciplinare di Concessione richiamato e approvato al precedente punto 3;
5. di dichiarare che ai sensi delle D.G.R. n. 1068/2018 e n. 1219/2022, il canone annuo è stabilito nella misura di € 246,28; (duecentoquarantasei *virgola* ventotto);
6. di dichiarare che la Regione Toscana resta sollevata da ogni onere e responsabilità in dipendenza dell'attingimento, inclusi gli eventuali danni verso terzi e qualsiasi altro danno si possa verificare, durante l'esercizio della derivazione, alle persone ed alla proprietà pubblica e privata, che saranno in ogni caso posti a carico del Concessionario;
7. di trasmettere il presente provvedimento al Concessionario e al Comune di Scandicci;

Avverso il presente provvedimento è ammesso ricorso nei confronti dell'autorità giudiziaria competente nei termini di legge.

IL DIRIGENTE

*Allegati n. 1*

*A*            *disciplinare firmato*  
*a13df1e28c8829433422ef6510a5b950e30db3ad9a3f737fb9ca8a16d0a56e5c*



**REGIONE TOSCANA**

DIREZIONE DIFESA DEL SUOLO E PROTEZIONE CIVILE

SETTORE GENIO CIVILE VALDARNO SUPERIORE

**Responsabile di settore Gennarino COSTABILE**

Incarico: DECR. DIRIG. CENTRO DIREZIONALE n. 8656 del 21-05-2021

Decreto non soggetto a controllo ai sensi della D.G.R. n. 553/2016

**Numero adozione: 12379 - Data adozione: 12/06/2023**

Oggetto: RD nr. 523/1904 - LR nr. 80/2015. Concessione porzione di area demaniale di vari corsi d'acqua in Comune di Bibbiena per l'esecuzione di vari attraversamenti di corsi d'acqua. Pratica SiDIT 2332/2023

Il presente atto è pubblicato integralmente sul BURT ai sensi degli articoli 4, 5 e 5 bis della l.r. 23/2007 e sulla banca dati degli atti amministrativi della Giunta regionale ai sensi dell'art.18 della l.r. 23/2007.

Data certificazione e pubblicazione in banca dati ai sensi L.R. 23/2007 e ss.mm.: 13/06/2023

Documento informatico firmato digitalmente ai sensi del testo unico D.P.R. 28 dicembre 2000, n. 445, del D.Lgs. 7 marzo 2005, n. 82 e norme collegate, il quale sostituisce il testo cartaceo e la firma autografa.

Numero interno di proposta: 2023AD013418

## IL DIRIGENTE

VISTO l'art. 93 del R.D. 523/1904 "Testo unico delle disposizioni di legge intorno alle opere idrauliche delle diverse categorie" e s.m.i.;

VISTA la L. 37/94 "Norme per la tutela ambientale delle aree demaniali dei fiumi, torrenti, laghi e altre acque pubbliche";

VISTA la L.R. 79/2012 "Nuova disciplina in materia di consorzi di bonifica. Modifiche alla l.r. 69/2008 e alla l.r. 91/1998. Abrogazione della l.r. 34/1994";

VISTA la D.C.R.T. n. 103 del 6/12/2022: "Modifiche al reticolo idrografico e di gestione di cui alla legge regionale 27 dicembre 2012 n. 79, approvato con deliberazione del Consiglio regionale 28 luglio 2021, n.81.";

RICHIAMATO l'art. 93 c. 1 del D.Lgs. 1 agosto 2003, n. 259/03 e s.m.i. recante il "Codice delle Comunicazioni Elettroniche" con cui è stato vietato alle pubbliche Amministrazioni di imporre oneri e canoni per l'impianto di reti o per l'esercizio dei servizi di telecomunicazione;

VISTA la L.R. 80/2015 "Norme in materia di difesa del suolo, tutela delle risorse idriche e tutela della costa e degli abitati costieri", ed in particolare l'art. 2 lett. i);

VISTA la L.R. 41/2018 "Disposizioni in materia di rischio di alluvioni e di tutela dei corsi d'acqua in attuazione del decreto legislativo 23 febbraio 2010, n. 49 (Attuazione della direttiva 2007/60/CE relativa alla valutazione e alla gestione dei rischi di alluvioni). Modifiche alla l.r. 80/2015 e alla l.r. 65/2014";

RICHIAMATO il DPGR 60/R del 12/08/2016 "Regolamento in attuazione dell'articolo 5 della legge regionale 28 dicembre 2015 n. 80 "Norme in materia di difesa del suolo, tutela delle risorse idriche e tutela della costa e degli abitati costieri" recante disciplina del rilascio delle concessioni per l'utilizzo del demanio idrico e criteri per la determinazione dei canoni, come modificato dal DPGR 45/R dell'8/8/2017;

RICHIAMATO il D.P.G.R. 42/R del 25/07/2018 "Regolamento per lo svolgimento delle attività di polizia idraulica, polizia delle acque, e servizio di piena, in attuazione dell'articolo 5 della legge regionale 28 dicembre 2015, n. 80 (Norme in materia di difesa del suolo, tutela delle risorse idriche e tutela della costa e degli abitati costieri)."

VISTA l'istanza di concessione suolo del demanio idrico di cui alla pratica SiDIT n. 2332/2023, acquisita agli atti di questo Settore con prot. n. 224329 del 15-05-2023 presentata da Gasparini Marco in nome e per conto della Società Open Fiber S.p.A., c.f. 09320630966, con sede legale in Comune di Milano, Viale Certosa, n. 2 e l'allegata documentazione progettuale costituita dai seguenti elaborati in formato digitale:

- Relazione tecnica
- Corografia

DATO ATTO che il Responsabile del Procedimento è il Geom. Piero Paliotta nominato con Ordine di Servizio n. 19 del 14/11/2022;

DATO ATTO che il progetto prevede:

- lavori nelle pertinenze di vari corsi d'acqua riportati nell'Allegato A, parte integrante e sostanziale del presente atto, in Comune di Bibbiena, per l'esecuzione di vari attraversamenti, così come descritto e rappresentato negli elaborati di progetto;

CONSIDERATO che le opere e attività sopra descritte comportano l'utilizzo di porzione di area del demanio idrico del suddetto corso d'acqua;

DATO ATTO che le suddette opere rientrano in una delle fattispecie di cui all'art. 13 comma 1 del Regolamento 60/R/2016 e s.m.i e pertanto si può procedere ad assegnazione diretta dell'area demaniale senza procedura in concorrenza;

RICORDATO che ai sensi dell'art. 24 comma 6 del Regolamento 60/R, la concessione può essere rilasciata senza il disciplinare;

DATO ATTO che il presente decreto contiene gli elementi essenziali e le clausole che regolano il rapporto giuridico tra questa Amministrazione e il concessionario;

DATO ATTO che la documentazione progettuale che descrive l'esecuzione dei lavori e le caratteristiche più significative delle opere con evidenziate le aree demaniali impegnate e la finalità dell'occupazione, è quella agli atti del procedimento n. 3500/2023;

ACCERTATO che:

- il progetto presenta i requisiti per essere autorizzato con le prescrizioni di seguito riportate in quanto:

- non altera il buon regime delle acque;
  - non interferisce con esigenze di regimazione idraulica, accessibilità e manutenzione del corso d'acqua ed è compatibile con la presenza di opere idrauliche;
  - non interferisce con la stabilità del fondo e delle sponde del corso d'acqua;
  - non vi è aggravio del rischio in altre aree derivante dalla realizzazione dell'intervento;
  - non vi è aggravio del rischio per le persone;
- la realizzazione dei lavori non è in contrasto con la disciplina dal Capo VII del R.D 523/1904 e con la normativa regionale di riferimento;

DATO ATTO che, nella realizzazione delle opere dovranno essere osservate le prescrizioni tecniche e generali, che vengono di seguito specificate:

**PRESCRIZIONI TECNICHE:**

- gli eventuali scavi per l'installazione dei pozzetti non dovranno in alcun modo arrecare danno alle opere idrauliche esistenti ovvero essere posizionati ad una distanza di 4 m dal ciglio di sponda o dal piede arginale o dallo spigolo esterno della tombinatura;
- nel caso di utilizzo di tecnologia no – dig in presenza di opere idrauliche, il pozzo di lancio dovrà essere posizionato a non meno di 10 metri dal piede arginale;
- durante l'esecuzione dei lavori non dovrà essere mai impedito o ostacolato il regolare deflusso delle acque né essere mai ridotta l'efficienza idraulica del corso d'acqua interessato dai lavori;
- durante l'esecuzione dei lavori dovranno essere messi in atto tutti gli accorgimenti e le precauzioni necessarie affinché l'interferenza con la dinamica fluviale non determini aggravio di rischio idraulico ed in generale pericolo per l'incolumità delle persone e danni ai beni pubblici e privati;
- tutte le opere provvisorie occorrenti per l'esecuzione dei lavori dovranno ingombrare il meno possibile l'alveo del corso d'acqua e dovranno essere comunque rimosse prima del sopraggiungere delle piene;
- tutti i lavori dovranno essere eseguiti a perfetta regola d'arte secondo le normative, le specifiche e le linee guida esistenti per i materiali da costruzione e le modalità realizzative.
- le opere finite dovranno risultare conformi ai disegni esaminati da questo Ufficio;
- al termine dei lavori eventuali materiali di risulta dovranno essere allontanati dal cantiere e ripristinato lo stato dei luoghi;
- i lavori che in qualsiasi modo interesseranno l'alveo del corso d'acqua dovranno essere eseguiti in condizioni meteorologiche favorevoli;
- i lavori dovranno essere svolti in conformità alle disposizioni per la salvaguardia dell'ittiofauna e dovranno essere adottati tutti gli accorgimenti necessari al fine di evitare intorbidamenti che possano arrecare danno alla fauna ittica;
- al termine dei lavori dovrà essere ripristinato lo stato dei luoghi interessato dal cantiere e da occupazioni temporanee, comprensivo di tutte quelle aree interessate dal passaggio dei mezzi sia lungo le rive degli alvei che sulle viabilità di accesso;
- non è consentito il transito dei mezzi pesanti su argini imbibiti;

**PRESCRIZIONI GENERALI:**

- l'utilizzo di manufatti esistenti per l'attraversamento del corso d'acqua, è consentito con impegno da parte del richiedente di obbligarsi a propria cura e spese allo spostamento dei cavi in caso di adeguamento idraulico del manufatto esistente, se necessario;
- l'autorizzazione di cui al presente atto riguarda esclusivamente l'esecuzione delle opere indicate in premessa, per cui ogni variazione od ogni ulteriore opera o attività non indicata negli elaborati progettuali inoltrati, od altro comunque non previsto, dovrà essere sottoposto ad ulteriore esame di questo Settore per la nuova eventuale autorizzazione prima della loro esecuzione
- l'autorizzazione di cui al presente atto ha validità di anni 3 dalla data del presente atto a pena di decadenza senza ulteriori comunicazioni da parte dello scrivente Ufficio salvo richiesta di rinnovo da presentarsi almeno 30 giorni prima della scadenza ;
- il richiedente dovrà comunicare allo scrivente Settore la data di inizio e fine lavori con un anticipo di almeno 5 giorni e trasmettere, entro sessanta giorni dal termine dei lavori, copia della dichiarazione di rispondenza delle opere stesse a quanto oggetto di autorizzazione e dell'avvenuto recepimento delle prescrizioni contenute nel

presente atto;

- il Concessionario, ai fini dell'esecuzione delle opere, è tenuto a munirsi di tutti i titoli abilitativi, autorizzativi e degli atti di assenso, comunque denominati, previsti dalle leggi vigenti.

Il Concessionario si obbliga a proprie cure e spese:

- ad assumere la custodia delle opere realizzate, mantenendole in buono stato, preservandole dal pericolo di distruzione o danneggiamento, salvaguardandole da manomissioni da parte di soggetti non autorizzati;
- a porre in essere tutte le misure necessarie a garantire la stabilità nel tempo dei manufatti, anche in dipendenza del mutevole regime del corso d'acqua, previo ottenimento dell'autorizzazione dell'Amministrazione Concedente, dichiarando fin d'ora di non aver nulla a pretendere per qualsiasi danno eventualmente occorso alle opere oggetto di concessione ed agli utilizzatori, per effetto delle piene e dei fenomeni di dinamica fluviale;
- dovrà essere sempre garantito l'accesso all'alveo al personale di questo Ufficio e del Consorzio di Bonifica o altri da tali Enti individuati, addetto alla vigilanza e alla manutenzione del corso d'acqua;
- a sollevare fin d'ora la Concedente da ogni onere e responsabilità civile e/o patrimoniale derivante dai danni che le opere oggetto di autorizzazione avessero a riportare per effetto di lavori di adeguamento e/o rimozione delle strutture di attraversamento e/o a seguito o per effetto di eventi di piena del corso d'acqua;
- a rispettare le leggi ed i regolamenti ed ordinamenti di polizia urbana e di pubblica sicurezza, nonché la normativa in materia di polizia delle acque contenuta nel R.D. 523/1904 e nel R.D. 1775/1933, tenendo fin d'ora indenne la Concedente da ogni conseguenza determinata dalla inosservanza di essi;
- a non mutare la destinazione del bene in concessione, né apportarvi aggiunte, innovazioni o altro senza la preventiva autorizzazione della Concedente, prendendo atto che tutte le opere addizionali e di miglioria autorizzate resteranno acquisite al demanio senza che il Concessionario possa avere diritto a rimborsi o indennizzi e che qualora il Concessionario esegua le predette opere senza autorizzazione sarà tenuto alla rimessa in pristino, a propria cura e spese, salvo che la Concedente non ritenga di mantenerle senza alcun onere a proprio carico; sarà tenuto inoltre al risarcimento degli eventuali danni;
- a non cedere né sub concedere, anche parzialmente, il bene oggetto di concessione;
- il Concessionario si obbliga sin d'ora di tenere indenne la Concedente dalle spese necessarie per le opere di sistemazione delle aree pubbliche specificamente coinvolte dagli interventi di installazione e manutenzione e di ripristinare a regola d'arte le aree medesime nei tempi stabiliti;
- il Concedente potrà disporre, mediante atto amministrativo, la revoca della presente concessione in qualunque momento, con effetto immediato, qualora intervengano ragioni di regimazione idraulica del corso d'acqua interessato o che l'opera stessa sia in seguito giudicata incompatibile per il buon regime idraulico del corso d'acqua interessato o ragioni di pubblica utilità o per qualsiasi ragione di pubblico interesse;
- l'inadempimento da parte del Concessionario degli obblighi previsti dal presente Decreto di concessione, costituisce causa di decadenza, che si verifica in particolare nei casi di.
  - a) violazione delle disposizioni e prescrizioni contenute in disposizioni legislative, regolamentari e nel presente Decreto;
  - b) violazione del divieto di cessione della concessione e di sub-concessione anche parziale dell'immobile;
  - c) esecuzione dei lavori in difformità del progetto autorizzato. Prima di dichiarare la decadenza con apposito decreto, la Concedente comunicherà un termine non inferiore a 30 giorni entro il quale il Concessionario potrà presentare le proprie deduzioni;
- al Concessionario dichiarato decaduto non spetterà alcun rimborso per le opere realizzate e per le spese sostenute.
- fatte salve le eventuali sanzioni di cui all'art. 9 della L.R. 80/2015, il Concessionario decaduto è soggetto all'obbligo di rilascio dell'immobile e al ripristino dei luoghi.
- alla cessazione della concessione, per decorrenza del termine di durata sotto indicato, revoca, rinuncia, la concessione si risolve col conseguente obbligo per il Concessionario di ripristinare, a proprie spese, i luoghi, nel termine assegnato.
- qualora il Concessionario non ottemperi a quanto sopra, si farà luogo all'esecuzione d'ufficio in danno del Concessionario, salvo che su istanza di questi l'Amministrazione concedente non ritenga di esonerarlo, nel qual caso il Concessionario non avrà diritto a compensi od indennizzi di sorta, e fatta salva la facoltà della Concedente di acquisire le opere al demanio, senza oneri per l'amministrazione.
- per quanto non espressamente previsto dal presente Decreto di Concessione si applicano le vigenti disposizioni, di legge e di regolamento, statali e regionali, ed in particolare il codice civile, la normativa concernente il buon

regime delle acque, nonché l'igiene e la sicurezza pubblica, l'edilizia e l'urbanistica vigenti nel territorio dove i beni sono ubicati.

Il Concessionario inoltre:

- rimane il solo ed unico responsabile agli effetti del risarcimento di tutti i danni che fossero arrecati alla proprietà privata, a cose o persone per effetto di quanto autorizzato e comunque tenendo indenne la Regione Toscana da qualsiasi responsabilità, anche giudiziale, per eventuali danni, reclami o molestie che potessero derivare dai lavori in oggetto;
- è obbligato, ai sensi dell'art. 2 del R.D. n.523/1904 ad eseguire a proprie spese e non appena ricevutane intimazione, tutte quelle varianti e modifiche, compresa anche l'eventuale demolizione delle opere stesse e la messa in pristino dello stato dei luoghi, che, a giudizio insindacabile dell'Autorità idraulica, si rendessero necessarie per garantire il buon regime idraulico o in seguito all'accertamento di effetti dannosi delle opere stesse o per le variate condizioni del corso d'acqua o per ogni altro pubblico interesse che potesse sopravvenire
- dovrà provvedere inoltre a ripristinare tempestivamente qualsiasi danno o guasto causato alle opere idrauliche ed al corso d'acqua in generale per effetto della presente autorizzazione, in conformità alle prescrizioni che saranno impartite dalla competente autorità idraulica;
- è tenuto alla osservanza delle disposizioni del R.D. 25/07/1904 n. 523 sulle opere idrauliche, nonché delle prescrizioni legislative e regolamentari vigenti, quali quelle concernenti la tutela delle acque pubbliche, dell'agricoltura, della fauna ittica, dell'industria, dell'igiene e della pubblica incolumità;

RILEVATO che l'inosservanza delle condizioni e prescrizioni cui è vincolato il presente provvedimento, al pari dell'inosservanza delle norme contenute nel Capo VII del R.D. 523/1904, comporterà denuncia all'Autorità Giudiziaria ai sensi dell'art. 374 della L. 2248/1865 allegato F.

RITENUTO, sulla base dell'esperita istruttoria, di stabilire in anni 19 la durata della concessione che potrà essere rinnovata nei soli casi previsti dal Regolamento e con le modalità nel medesimo stabilite, esclusivamente a seguito di istanza da presentare almeno 30 giorni prima della scadenza del termine di concessione;

DATO ATTO che il presente decreto è sostanzialmente conforme allo schema approvato con Decreto del Direttore n. 463 del 12/02/2016;

DATO ATTO che l'imposta di bollo relativa al presente atto è stata assolta dal richiedente con marca cartacea n. 01211065156686 dell'8/05/2023.

Tutto ciò premesso e considerato,

#### DECRETA

1. di autorizzare l'esecuzione delle opere ai soli fini idraulici ai sensi e per gli effetti dell'art. 2, comma 1, lettera i) e lettera n) della L.R. 80/2015 e dell' art. 93 del R.D. 523/1904 così come descritto e rappresentato negli elaborati sopra elencati;
2. di stabilire che l'autorizzazione all'esecuzione delle opere ha validità di anni tre dalla data del presente atto;
3. di accordare, al richiedente Open Fiber S.p.A. la Concessione per l'occupazione di:
  - porzione di area demaniale di vari corsi d'acqua in Comune di Bibbiena riportati nell'allegato A parte integrante e sostanziale del presente atto, per la realizzazione di vari attraversamenti;
4. di stabilire che la concessione ha durata di anni 19 dalla data del presente atto;
5. di dare atto che, ai sensi dell'art. 93 del D.Lgs. 01/08/2003, n. 259 "Codice delle comunicazioni elettroniche", la concessione del demanio idrico necessario per i lavori di che trattasi è rilasciata a titolo gratuito;
6. di disporre che la realizzazione dell'opera e la gestione dell'area demaniale siano sottoposte alle prescrizioni tecniche e generali individuate in premessa e nessuna variazione potrà essere introdotta senza la preventiva autorizzazione da parte di questo Settore;
7. di dare atto che:
  - il presente provvedimento è rilasciato ai soli fini di tutela delle opere idrauliche e del buon regime delle acque pubbliche, giusto l'art. 2 del R.D. 523/1904, e pertanto fa salvi e impregiudicati i diritti di terzi. Il destinatario è tenuto a munirsi di tutti gli ulteriori titoli abilitativi e atti di assenso previsti dalle leggi vigenti.
  - il Concessionario è a conoscenza che, ferme restando le vigenti disposizioni urbanistiche del Comune interessato, in assenza della presente autorizzazione non possono iniziare i lavori.



8. di trasmettere per via telematica il presente provvedimento all'indirizzo pec openfiber.permessi.toscana@pec.openfiber.it.

Avverso il presente provvedimento è ammesso ricorso davanti all'autorità giudiziaria competente nei termini di legge.


IL DIRIGENTE

*Allegati n. 1*

*A*


*Elenco interferenze*

*14d1bef0b93f7c05e9879f5d8a06689c96f130ab8c1d8664e61359a2e77c47da*


	Titolo documento	Nome file	Data
	RELAZIONE TECNICA	BIBBIENA-GC-RT	09/05/2023

**TABELLA RIEPILOGATIVA INTERVENTI**

RIF. TAVOLA	NOME CORSO D'ACQUA	ID	TIPOLOGIA	COORDINATE INTERVENTO (WGS84)
1	FOSSO DI SERRAVALLE	AV1806	N°02	42.81524477259005; 24.016468311098315
1	FOSSO DI SERRAVALLE	AV1806	N°02	42.814799409048604; 24.0169816068544
2	SENZA NOME	AV2014	N°02	42.812187069217245; 24.004072822240726
3	FOSSO DI SERRAVALLE	AV1962	N°02	42.80863107883676; 24.024246298569505
4	FOSSO DELLA ROGHETA	AV1996	N°02	42.807755678355086; 24.029232692215487
5	SENZA NOME	AV2008	N°02	42.806979584315111; 24.035659298467156
5	SENZA NOME	AV2008	N°02	42.8070958734562; 24.035961944627687
6	FOSSO DI CAMALDOLI	AV2051	N°02	42.80906644211308; 24.009958447244152
7	FOSSO DI CAMALDOLI	AV2483	N°02	42.80641321463015; 24.010989433120507
8	TORRENTE ARCHIANO	AV2482	N°02	42.804975248119014; 24.01440687188024
9	TORRENTE ARCHIANO	AV2667	N°02	42.80040509030765; 24.008917511794703
9	TORRENTE ARCHIANO	AV2974	N°02	42.79930869311337; 24.007126313269236
10	SENZA NOME	AV3133	N°02	42.794182516523556; 24.001040857435385
11	FOSSO DI RIMAGGIO	AV3287	N°02	42.79050908219377; 23.994202438389333
11	TORRENTE ARCHIANO	AV3254	N°11	42.79029739723836; 23.995367462683994
11	FOSSO DELLE SOPA	AV3279	N°09	42.79014975758235; 23.995366623019617
11	FOSSO DELLE SOPA	AV3279	N°09	42.789992404994; 23.995604820696027
11	FOSSO DELLE SOPA	AV3279	N°02	42.789866931488596; 23.99579475909373
11	FOSSO DELLE SOPA	AV3279	N°02	43.74913102602083, 11.82447081615194
11	FOSSO DELLE SOPA	AV3309	N°02	42.78950886996486; 23.996480685461854
12	FOSSONE	AV3624	N°09	42.78529883673339; 23.98662142528256
13	FOSSO DI RIGNANINO	AV44071	N°09	42.78071357618526; 23.980613299391475
14	FOSSO RIGNANO	AV3935	N°02	42.78068336453483; 23.97290420942055
15	TORRENTE ARCHIANO	AV4002	N°02	42.77648981438234; 23.98988083735811
16	SENZA NOME	AV3814	N°02	42.777232869123274; 23.99539001813801
16	SENZA NOME	AV3814	N°02	42.77752225842599; 23.99430222752868
17	TORRENTE GRESSA	AV4292	N°02	42.76640944133727; 23.997042865958385
18	BORRO DELLA TURATA	AV4393	N°02	42.76174139850283; 24.00577347852328

	Titolo documento	Nome file	Data
	RELAZIONE TECNICA	BIBBIENA-GC-RT	09/05/2023

19	FOSSO DI CATARSENA	AV4544	N°02	42.758819489312565; 24.007440389623355
20	FOSSO DI RONCO	AV4764	N°09	42.755215097618446; 23.995820371448755
20	FOSSO DI RONCO	AV4764	N°02	42.75513360264663; 23.995845752659264
20	FOSSO DI VESSOLINA	AV4755	N°02	42.75515187849624; 23.998293287822655
21	BORRO DELLE PATINE	AV4868	N°10	42.75435617890331; 23.98425923962582
22	FOSSO DELLE GOLINE	AV5136	N°02	42.75189031859465; 23.99008473152563
22	FOSSO DELLE GOLINE	AV5136	N°02	42.751731199623634; 23.989731201935005
22	FOSSO DELLE GOLINE	AV5136	N°09	42.75074901680581; 23.988802002945782
23	SENZA NOME	AV5449	N°11	42.744345946861486; 23.97009706773113
23	TORRENTE ARCHIANO	AV5448	N°11	42.7444824093287; 23.972176376756263
24	FOSSO RIGNANO	AV5527	N°02	42.74332159431513; 23.963019266974115
24	FOSSO RIGNANO	AV5578	N°02	43.69695630512522, 11.79787921630219
25	FIUME ARNO	AV6528	N°02	42.72038140024517; 23.982351912394957
26	SENZA NOME	AV6299	N°02	42.72572117872949; 23.986203737750294
27	TORRENTE VESSA	AV6069	N°11	42.729658639158345; 23.985273110567682
28	SENZA NOME	AV5530	N°02	42.73924994531858; 23.988116998448366
28	SENZA NOME	AV5620	N°02	42.7379352422327; 23.986814639918254
29	FOSSO DELLE GOLINE	AV5443	N°02	42.74060896265947; 23.990471730615695
29	SENZA NOME	AV5444	N°02	42.74070536018071; 23.989559119846223
29	TORRENTE VESSA	AV5490	N°02	42.74047202400681; 23.991677787285557
30	SENZA NOME	AV5322	N°02	42.74186644676966; 23.99879312327399
30	SENZA NOME	AV5322	N°02	42.742019908202025; 23.997105203602416
30	SENZA NOME	AV5322	N°02	42.7418878365646; 23.99763079659022
31	FOSSO DELLA FOSSETTA	AV5550	N°02	42.74003292654241; 24.002024080544462
32	SENZA NOME	AV5754	N°02	42.73798933376595; 24.01003643524864
33	SENZA NOME	AV5599	N°02	42.736401603232196; 24.015181687794687
34	TORRENTE CORSALONE	AV5486	N°02	42.736910783244966; 24.02193029564459
34	TORRENTE CORSALONE	AV5486	N°02	42.73634786968312; 24.021531768250483
35	SENZA NOME	AV5231	N°02	42.74285461961927; 24.023527916596336
35	SENZA NOME	AV5232	N°02	42.74092891364021; 24.021637723226316
36	SENZA NOME	AV4836	N°02	42.74880398469313; 24.02565688037372

	Titolo documento	Nome file	Data
	RELAZIONE TECNICA	BIBBIENA-GC-RT	09/05/2023

36	SENZA NOME	AV4836	N°02	42.74890098597393; 24.025528018698346
36	SENZA NOME	AV4882	N°02	42.7477222570122; 24.02601114455376
36	SENZA NOME	AV4882	N°02	42.74758140328106; 24.025830755157852
36	FOSSO DEL GAGGIO	AV4867	N°02	42.74776862512285; 24.02689682076539
36	FOSSO DELLE MOTTARELLE	AV4866	N°02	42.74881697423802; 24.028860874298303
36	FOSSO DELLE MOTTARELLE	AV4866	N°02	42.748342050498174; 24.028326585895513
36	FOSSO DELLE MOTTARELLE	AV4866	N°02	42.7477963832764; 24.027391980970695
37	FOSSO DI BANZENA	AV4721	N°02	42.75090812681796; 24.031213342325444
37	TORRENTE CORSALONE	AV4889	N°02	42.75037848298761; 24.030617453726396
37	TORRENTE CORSALONE	AV4889	N°02	42.75189031859465; 23.99008473152563
38	FOSSO DELLE MOTTARELLE	AV4750	N°02	42.7507153744268; 24.027661772495563
39	FOSSO DI BANZENA	AV4721	N°02	42.75575723196715; 24.028791707416204
40	FOSSO DEL QUERCETO	AV4417	N°02	42.75681357622309; 24.037070327681516
40	FOSSO DEL QUERCETO	AV4417	N°02	42.75642710347846; 24.037843566191974
40	FOSSO FOSSATONE	AV4416	N°02	42.75681163745953; 24.038504283435103
41	FOSSO FOSSATONE	AV4416	N°02	42.75804716540844; 24.03830544284532
41	FOSSO FOSSATONE	AV4416	N°02	42.75885356109489; 24.038265768652572
42	FOSSO FOSSATONE	AV4416	N°02	42.760536304724305; 24.037920771660918
42	FOSSO FOSSATONE	AV4416	N°02	42.76093293114147; 24.03765143051111
43	FOSSO DELLA FONTE DOLCE	AV4225	N°02	42.76077603397769; 24.04531665681302
44	BORRO DEL POGGIO DI GIONA	AV4110	N°02	42.76276332562775; 24.04873228039984
45	FOSSO DI GIONA	AV3956	N°02	42.76653751505392; 24.050928593965946
46	TORRENTE CORSALONE	AV3996	N°02	42.76558997457195; 24.054579569655395
46	FOSSO DI GIONA	AV3956	N°02	42.76552271121497; 24.054116612905723
46	FOSSO DI GIONA	AV3956	N°02	42.765543951941126; 24.054262909432435
47	FOSSO DELLE ORECINI	AV5304	N°02	42.73900326529571; 24.052668854311673
48	FOSSO DI CASTAGNOLI	AV5505	N°02	42.73588077899262; 24.039046507550474
49	FOSSO DELLE CASACCE	AV5479	N°02	42.736431025467255; 24.02571679934631
49	FOSSO DELLE CASACCE	AV5479	N°02	42.73659712369527; 24.024407476089095
50	FOSSO DI CAMALDOLI	AV2483	N°02	42.80317440839732; 24.011135458634417
50	TORRENTE ARCHIANO	AV2482	N°02	42.80387300762592; 24.012270781107627



**REGIONE TOSCANA**

DIREZIONE DIFESA DEL SUOLO E PROTEZIONE CIVILE

SETTORE GENIO CIVILE VALDARNO SUPERIORE

**Responsabile di settore Gennarino COSTABILE**

Incarico: DECR. DIRIG. CENTRO DIREZIONALE n. 8656 del 21-05-2021

Decreto non soggetto a controllo ai sensi della D.G.R. n. 553/2016

**Numero adozione: 12380 - Data adozione: 12/06/2023**

Oggetto: RD nr. 523/1904 - LR nr. 80/2015. Autorizzazione all'ampliamento temporaneo di 150mq della concessione rilasciata con Decreto n 5883 del 17/04/2019 per il giorno 14 giugno 2023 dalle ore 18,00 alle ore 24,00 sul corso d'acqua denominato Fiume Arno, in loc. Lungarno Diaz del Comune di Firenze. Pratica SiDIT 786/2018

Il presente atto è pubblicato integralmente sul BURT ai sensi degli articoli 4, 5 e 5 bis della l.r. 23/2007 e sulla banca dati degli atti amministrativi della Giunta regionale ai sensi dell'art.18 della l.r. 23/2007.

Data certificazione e pubblicazione in banca dati ai sensi L.R. 23/2007 e ss.mm.: 13/06/2023

Documento informatico firmato digitalmente ai sensi del testo unico D.P.R. 28 dicembre 2000,n. 445, del D.Lgs. 7 marzo 2005, n. 82 e norme collegate, il quale sostituisce il testo cartaceo e la firma autografa.

Numero interno di proposta: 2023AD013508

## IL DIRIGENTE

VISTO l'art. 93 del R.D. 523/1904 "Testo unico delle disposizioni di legge intorno alle opere idrauliche delle diverse categorie" e s.m.i.;

VISTA la L. 37/94 "Norme per la tutela ambientale delle aree demaniali dei fiumi, torrenti, laghi e altre acque pubbliche";

VISTA la L.R. 79/2012 "Nuova disciplina in materia di consorzi di bonifica. Modifiche alla l.r. 69/2008 e alla l.r. 91/1998. Abrogazione della l.r. 34/1994";

VISTA la D.C.R.T. n. 103 del 6/12/2022: "Modifiche al reticolo idrografico e di gestione di cui alla legge regionale 27 dicembre 2012 n. 79, approvato con deliberazione del Consiglio regionale 28 luglio 2021, n.81.";

VISTA la L.R. 80/2015 "Norme in materia di difesa del suolo, tutela delle risorse idriche e tutela della costa e degli abitati costieri", ed in particolare l'art. 2 lett. i);

VISTA la L.R. 41/2018 "Disposizioni in materia di rischio di alluvioni e di tutela dei corsi d'acqua in attuazione del decreto legislativo 23 febbraio 2010, n. 49 (Attuazione della direttiva 2007/60/CE relativa alla valutazione e alla gestione dei rischi di alluvioni). Modifiche alla l.r. 80/2015 e alla l.r. 65/2014";

RICHIAMATO il DPGR 60/R del 12/08/2016 "Regolamento in attuazione dell'articolo 5 della legge regionale 28 dicembre 2015 n. 80 "Norme in materia di difesa del suolo, tutela delle risorse idrica e tutela della costa e degli abitati costieri" recante disciplina del rilascio delle concessioni per l'utilizzo del demanio idrico e criteri per la determinazione dei canoni, come modificato dal DPGR 45/R dell'8/8/2017;

VISTA la Delibera della Giunta Regionale n. 1555 del 27/12/2022 "Aggiornamento dei canoni per l'uso del demanio idrico ai sensi della l.r. n. 80/2015 e del d.p.g.r. n. 60/R/2016";

RICHIAMATO il D.P.G.R. 42/R del 25/07/2018 "Regolamento per lo svolgimento delle attività di polizia idraulica, polizia delle acque, e servizio di piena, in attuazione dell'articolo 5 della legge regionale 28 dicembre 2015, n. 80 (Norme in materia di difesa del suolo, tutela delle risorse idrica e tutela della costa e degli abitati costieri)."

VISTA l'istanza di concessione del demanio idrico di cui alla pratica SIDIT n. 786/2018, acquisita agli atti di questo Settore con prot. n. 0262005 del 05-06-2023 presentata da Margheriti Gianni in nome e per conto della Società Arno Boat srls a socio unico, c.f. 07193970485, con sede legale in Comune di Firenze, Via della Burella, n. 10 e l'allegata documentazione costituita dai seguenti elaborati in formato digitale:

- Relazione descrittiva
- Foto aerea

DATO ATTO che il Responsabile del Procedimento è il Geom. Piero Paliotta nominato con Ordine di Servizio n. 19 del 14/11/2022;

PRESO ATTO che la richiesta prevede:

- l'ampliamento di 150mq della concessione rilasciata con Decreto n 5883 del 17/04/2019 per il giorno 14 giugno 2023 dalle ore 18,00 alle ore 24,00 nelle pertinenze del corso d'acqua denominato Fiume Arno, loc. Lungarno Diaz in Comune di Firenze, presso la particella 50 del Foglio 173 con posizionamento di stuoie o tappeti di materiale naturale (juta) a terra con cuscineria ed eventuali sedute e piccoli tavoli di appoggio tutto in materiale naturale legno, punti e fili di luce che non necessitano di opere ne di allaccio alla corrente, così come descritto e rappresentato negli elaborati di progetto;

CONSIDERATO che le opere e attività sopra descritte comportano l'utilizzo di porzione di area del demanio idrico del suddetto corso d'acqua;

DATO ATTO che le suddette opere rientrano in una delle fattispecie di cui all'art. 13 comma 1 del Regolamento 60/R/2016 e s.m.i e pertanto si può procedere ad assegnazione diretta dell'area demaniale senza procedura in concorrenza;

RICORDATO che ai sensi dell'art. 24 comma 6 del Regolamento 60/R, la concessione può essere rilasciata senza il disciplinare;

DATO ATTO che il presente decreto contiene gli elementi essenziali e le clausole che regolano il rapporto giuridico tra questa Amministrazione e il concessionario;

DATO ATTO che la documentazione progettuale che descrive l'esecuzione dei lavori e le caratteristiche più significative delle opere con evidenziate le aree demaniali impegnate e la finalità dell'occupazione, è quella agli atti del procedimento n. 3857/2023;

ACCERTATO che:

- il progetto presenta i requisiti per esser autorizzato con le prescrizioni di seguito riportate in quanto:
  - non altera il buon regime delle acque;
  - non interferisce con esigenze di regimazione idraulica, accessibilità e manutenzione del corso d'acqua ed è compatibile con la presenza di opere idrauliche;
  - non interferisce con la stabilità del fondo e delle sponde del corso d'acqua;
  - non vi è aggravio del rischio in altre aree derivante dalla realizzazione dell'intervento;
  - non vi è aggravio del rischio per le persone;
- la realizzazione dei lavori non è in contrasto con la disciplina dal Capo VII del R.D 523/1904 e con la normativa regionale di riferimento;

DATO ATTO che, nella realizzazione e gestione delle opere dovranno essere osservate le prescrizioni tecniche e generali, che vengono di seguito specificate:

#### PRESCRIZIONI TECNICHE

- durante l'esecuzione degli allestimenti non dovrà essere mai impedito o ostacolato il regolare deflusso delle acque né essere mai ridotta l'efficienza idraulica del corso d'acqua interessato dai lavori;
- dovranno essere messi in atto tutti gli accorgimenti e le precauzioni necessarie affinché l'interferenza con la dinamica fluviale non determini aggravio di rischio idraulico ed in generale pericolo per l'incolumità delle persone e danni ai beni pubblici e privati;
- tutte le opere provvisorie dovranno ingombrare il meno possibile l'alveo del corso d'acqua;
- al termine dell'evento dovrà essere ripristinato lo stato dei luoghi interessato da occupazioni temporanee, comprensivo di tutte quelle aree interessate dal passaggio dei mezzi sia lungo le rive dell'alveo che sulle viabilità di accesso;

#### PRESCRIZIONI GENERALI:

- l'autorizzazione di cui al presente atto riguarda esclusivamente l'esecuzione degli allestimenti indicati in premessa, per cui ogni variazione od ogni ulteriore opera o attività non prevista, dovrà essere sottoposto ad ulteriore esame di questo Settore per la nuova eventuale autorizzazione prima della loro esecuzione
- il Richiedente, ai fini dell'esecuzione delle opere, è tenuto a munirsi di tutti i titoli abilitativi, autorizzativi e degli atti di assenso, comunque denominati, previsti dalle leggi vigenti;

STABILITO che ai sensi dell'art. 22 del DPGR 60/R del 12/08/2016, il Concessionario si obbliga:

- a consentire l'accesso al personale di vigilanza incaricato dalla Concedente, che potrà in ogni momento effettuare verifiche per accertare lo stato dell'area e impartire l'ordine di effettuare gli interventi eventualmente necessari, ad insindacabile giudizio della Concedente, per garantire il buon regime delle acque;
- a sollevare fin d'ora la Concedente da ogni onere e responsabilità per qualsiasi danno derivante alle persone ed alla proprietà pubblica e privata a seguito di inadeguata manutenzione o di inadeguata custodia del bene demaniale in concessione, assumendosi gli oneri del risarcimento
- a rispettare le leggi ed i regolamenti ed ordinamenti di polizia urbana e di pubblica sicurezza, tenendo fin d'ora indenne la Concedente da ogni conseguenza determinata dalla inosservanza di essi;
- a tenere indenne la Concedente dalle spese necessarie per le opere di sistemazione delle aree pubbliche specificamente coinvolte dagli interventi di installazione e manutenzione e di ripristinare a regola d'arte le aree medesime nei tempi stabiliti;
- a consentire, in ogni momento l'accesso e/o il transito, per le opportune operazioni di vigilanza, al personale del Genio Civile ed ai mezzi addetti al servizio di piena e di polizia idraulica;

Il Concessionario inoltre:

- rimane il solo ed unico responsabile agli effetti del risarcimento di tutti i danni che fossero arrecati alla proprietà privata, a cose o persone per effetto di quanto autorizzato e comunque tenendo indenne la Regione Toscana da qualsiasi responsabilità, anche giudiziale, per eventuali danni, reclami o molestie che potessero derivare dai lavori in oggetto;
- è obbligato, ai sensi dell'art. 2 del R.D. n.523/1904 ad eseguire a proprie spese e non appena ricevute intimazioni, tutte quelle varianti e modifiche, compresa anche l'eventuale demolizione delle opere stesse e la messa in pristino dello stato dei luoghi, che, a giudizio insindacabile dell'Autorità idraulica, si rendessero necessarie per garantire il buon regime idraulico o in seguito all'accertamento di effetti dannosi delle opere stesse o per le variate condizioni del corso d'acqua o per ogni altro pubblico interesse che potesse sopravvivere



- dovrà provvedere inoltre a ripristinare tempestivamente qualsiasi danno o guasto causato alle opere idrauliche ed al corso d'acqua in generale per effetto della presente autorizzazione, in conformità alle prescrizioni che saranno impartite dalla competente autorità idraulica;
- è tenuto alla osservanza delle disposizioni del R.D. 25/07/1904 n. 523 sulle opere idrauliche, nonché delle prescrizioni legislative e regolamentari vigenti, quali quelle concernenti la tutela delle acque pubbliche, dell'agricoltura, della fauna ittica, dell'industria, dell'igiene e della pubblica incolumità;

DATO ATTO che il presente atto è sostanzialmente conforme allo schema approvato con Decreto del Direttore n. 463 del 12/02/2016;

DATO ATTO che l'imposta di bollo relativa al presente atto è stata assolta dal richiedente mediante versamento di € 16,00 tramite il circuito PagoPA codice IUBD 01230001250637 .

DATO ATTO infine che il richiedente ha provveduto al versamento a favore della Regione Toscana dei seguenti importi:

- € 336,00 a titolo di canone concessorio mediante versamento sul conto Banco Posta, codice IBAN IT41 X076 0102 8000 0103 1581 018;
- € 168,00 a titolo di imposta regionale sul canone di concessione sul conto Banco Posta codice IBAN IT70 J 0760102800 000011899580.

Tutto ciò premesso e considerato,

#### DECRETA

1. di autorizzare l'esecuzione degli allestimenti ai sensi e per gli effetti dell'art. 2, comma 1, lettera i) e lettera n) della L.R. 80/2015 e dell'art. 93 del R.D. 523/1904 così come sopra descritto e rappresentato negli elaborati sopra elencati;
2. di stabilire che l'autorizzazione all'esecuzione degli allestimenti ha validità per il giorno 14/06/2023;
3. di accordare alla Società Arno boat srls a socio unico, c.f. 07193970485, con sede legale in Comune di Firenze, Via della Burella , n. 10 la Concessione per:
  - ampliamento di 150mq della concessione rilasciata con Decreto n 5883 del 17/04/2019 per il giorno 14 giugno 2023 dalle ore 18,00 alle ore 24,00 nelle pertinenze del corso d'acqua denominato Fiume Arno, loc. Lungarno Diaz in Comune di Firenze, presso la particella 50 del Foglio 173;
4. di stabilire che la concessione ha validità per il giorno 14/06/2023;
5. di disporre che la gestione dell'area demaniale sia sottoposta alle prescrizioni tecniche e generali individuate in premessa e nessuna variazione potrà essere introdotta senza la preventiva autorizzazione da parte di questo Settore;
6. di non procedere alla registrazione fiscale del presente provvedimento, considerato che l'ammontare dell'imposta proporzionale dovuta per l'intera durata della concessione risulta inferiore alla misura fissa di Euro 200,00, ai sensi dell'art. 2, parte II della Tariffa del D.P.R. 131/1986. Resta ferma comunque la possibilità da parte del concessionario, in caso d'uso, ai sensi del suddetto articolo, di provvedere alla sua registrazione;
7. di dare atto che:
  - il presente provvedimento è rilasciato ai soli fini di tutela delle opere idrauliche e del buon regime delle acque pubbliche, giusto l'art. 2 del R.D. 523/1904, e pertanto fa salvi e impregiudicati i diritti di terzi. Il destinatario è tenuto a munirsi di tutti gli ulteriori titoli abilitativi e atti di assenso previsti dalle leggi vigenti.
  - il Concessionario è a conoscenza che, ferme restando le vigenti disposizioni urbanistiche del Comune interessato, in assenza della presente autorizzazione non possono iniziare i lavori.
8. di trasmettere tramite il portale SiDIT il presente provvedimento al richiedente.

Avverso il presente provvedimento è ammesso ricorso davanti all'autorità giudiziaria competente nei termini di legge.

IL DIRIGENTE



**REGIONE TOSCANA**

DIREZIONE DIFESA DEL SUOLO E PROTEZIONE CIVILE

SETTORE GENIO CIVILE VALDARNO SUPERIORE

**Responsabile di settore Gennarino COSTABILE**

Incarico: DECR. DIRIG. CENTRO DIREZIONALE n. 8656 del 21-05-2021

Decreto non soggetto a controllo ai sensi della D.G.R. n. 553/2016

**Numero adozione: 12381 - Data adozione: 12/06/2023**

Oggetto: RD nr. 523/1904 - LR n. 80/2015. Concessione porzione di area demaniale del corso d'acqua denominato Rio Samminiatello, in Via A. Gramsci e Piazza dei Terracottai del Comune di Montelupo Fiorentino per l'esecuzione di attraversamento e parallelismo con fognatura. Pratica SiDIT 1831/2023

Il presente atto è pubblicato integralmente sul BURT ai sensi degli articoli 4, 5 e 5 bis della l.r. 23/2007 e sulla banca dati degli atti amministrativi della Giunta regionale ai sensi dell'art.18 della l.r. 23/2007.

Data certificazione e pubblicazione in banca dati ai sensi L.R. 23/2007 e ss.mm.: 13/06/2023

Documento informatico firmato digitalmente ai sensi del testo unico D.P.R. 28 dicembre 2000, n. 445, del D.Lgs. 7 marzo 2005, n. 82 e norme collegate, il quale sostituisce il testo cartaceo e la firma autografa.

Numero interno di proposta: 2023AD013359

## IL DIRIGENTE

VISTO l'art. 93 del R.D. 523/1904 "Testo unico delle disposizioni di legge intorno alle opere idrauliche delle diverse categorie" e s.m.i.;

VISTA la L. 37/94 "Norme per la tutela ambientale delle aree demaniali dei fiumi, torrenti, laghi e altre acque pubbliche";

VISTA la L.R. 79/2012 "Nuova disciplina in materia di consorzi di bonifica. Modifiche alla L.R. 69/2008 e alla L.R. 91/1998. Abrogazione della L.R. 34/1994";

VISTA la D.C.R.T. n. 103 del 6/12/2022: "Modifiche al reticolo idrografico e di gestione di cui alla legge regionale 27 dicembre 2012 n. 79, approvato con deliberazione del Consiglio regionale 28 luglio 2021, n.81.";

VISTA la L.R. 80/2015 "Norme in materia di difesa del suolo, tutela delle risorse idriche e tutela della costa e degli abitati costieri", ed in particolare l'art. 2 lett. i);

VISTA la L.R. 41/2018 "Disposizioni in materia di rischio di alluvioni e di tutela dei corsi d'acqua in attuazione del decreto legislativo 23 febbraio 2010, n. 49 (Attuazione della direttiva 2007/60/CE relativa alla valutazione e alla gestione dei rischi di alluvioni). Modifiche alla L.R. 80/2015 e alla L.R. 65/2014";

RICHIAMATO il DPGR 60/R del 12/08/2016 "Regolamento in attuazione dell'articolo 5 della legge regionale 28 dicembre 2015 n. 80 "Norme in materia di difesa del suolo, tutela delle risorse idrica e tutela della costa e degli abitati costieri" recante disciplina del rilascio delle concessioni per l'utilizzo del demanio idrico e criteri per la determinazione dei canoni, come modificato dal DPGR 45/R dell'8/8/2017;

VISTA la Delibera della Giunta Regionale n. 1555 del 27/12/2022 "Aggiornamento dei canoni per l'uso del demanio idrico ai sensi della L.R. n. 80/2015 e del D.P.G.R. n. 60/R/2016";

RICHIAMATO il D.P.G.R. 42/R del 25/07/2018 "Regolamento per lo svolgimento delle attività di polizia idraulica, polizia delle acque, e servizio di piena, in attuazione dell'articolo 5 della legge regionale 28 dicembre 2015, n. 80 (Norme in materia di difesa del suolo, tutela delle risorse idrica e tutela della costa e degli abitati costieri)."

VISTA l'istanza di concessione del demanio idrico di cui alla pratica SiDIT n. 1831/2023, acquisita agli atti di questo Settore con prot. n. 176644 del 11/04/2023 presentata da Cecchini Roberto in nome e per conto della Società Acque SpA, C.F. 05175700482, con sede legale in Comune di Empoli, Via Garigliano, n. 1 e l'allegata documentazione progettuale a firma del tecnico D'Onofrio Monica, costituita dai seguenti elaborati in formato digitale:

- Relazione Illustrativa e Tecnica;
- Planimetria Generale di Progetto in scala 1 : 1.000 e 1 : 500;
- Tavola con particolare scolmo Rio Samminiatiello scala 1 : 200 , 1 : 50 , 1 : 20;
- Tavola particolare sollevamento piazza scala 1 : 50 , 1 : 20;
- Tavola particolare parallelismo Rio Samminiatiello scala 1 : 200 , 1 : 50;
- Tavola particolare attraversamento Rio Samminiatiello scala 1 : 5.000, 1 : 200 , 1 : 50;
- Planimetria e profilo collettore fognario Via Gramsci tratto I a pressione scala 1 : 500;
- Planimetria e profilo collettore fognario Via Gramsci tratto II a gravità scala 1 : 500;
- Planimetria e profilo collettore fognario Via Gramsci tratto II a pressione scala 1 : 500;
- Sezioni tipologiche di scavo scala 1 : 20;
- N. 2 tavole con documentazione fotografica con relative planimetrie.

DATO ATTO che il Responsabile del Procedimento è il Geom. Piero Paliotta nominato con Ordine di Servizio n. 19 del 14/11/2022;

PRESO ATTO che il progetto prevede:

- lavori nelle pertinenze del corso d'acqua denominato Rio Samminiatiello, Via A. Gramsci e Piazza dei Terracottai nel Comune di Montelupo Fiorentino, per l'esecuzione dell'opera n. 14950 - attraversamento e parallelismo con fognatura, così come descritto e rappresentato negli elaborati di progetto;

CONSIDERATO che le opere e attività sopra descritte comportano l'utilizzo di porzione di area del demanio idrico del suddetto corso d'acqua;

DATO ATTO che le suddette opere rientrano in una delle fattispecie di cui all'art. 13 comma 1 del Regolamento 60/R/2016 e s.m.i e pertanto si può procedere ad assegnazione diretta dell'area demaniale senza procedura in concorrenza;

RICORDATO che ai sensi dell'art. 24 comma 6 del Regolamento 60/R, la concessione può essere rilasciata senza il disciplinare;

DATO ATTO che il presente decreto contiene gli elementi essenziali e le clausole che regolano il rapporto giuridico tra questa Amministrazione e il concessionario;

DATO ATTO che la documentazione progettuale che descrive l'esecuzione dei lavori e le caratteristiche più significative delle opere con evidenziate le aree demaniali impegnate e la finalità dell'occupazione, è quella agli atti del procedimento n. 2828/2023;

ACCERTATO che:

- il progetto presenta i requisiti per esser autorizzato con le prescrizioni di seguito riportate in quanto:
  - non altera il buon regime delle acque;
  - non interferisce con esigenze di regimazione idraulica, accessibilità e manutenzione del corso d'acqua ed è compatibile con la presenza di opere idrauliche;
  - non interferisce con la stabilità del fondo e delle sponde del corso d'acqua;
  - non vi è aggravio del rischio in altre aree derivante dalla realizzazione dell'intervento;
  - non vi è aggravio del rischio per le persone;
- la realizzazione dei lavori non è in contrasto con la disciplina dal Capo VII del R.D 523/1904 e con la normativa regionale di riferimento;

DATO ATTO che, nella realizzazione e gestione delle opere dovranno essere osservate le prescrizioni tecniche e generali, che vengono di seguito specificate:

#### PRESCRIZIONI TECNICHE

- durante l'esecuzione dei lavori non dovrà essere mai impedito o ostacolato il regolare deflusso delle acque né essere mai ridotta l'officiosità idraulica del corso d'acqua interessato dai lavori;
- durante l'esecuzione dei lavori dovranno essere messi in atto tutti gli accorgimenti e le precauzioni necessarie affinché l'interferenza con la dinamica fluviale non determini aggravio di rischio idraulico ed in generale pericolo per l'incolumità delle persone e danni ai beni pubblici e privati;
- tutte le opere provvisorie occorrenti per l'esecuzione dei lavori dovranno ingombrare il meno possibile l'alveo del corso d'acqua e dovranno essere comunemente rimosse prima del sopraggiungere delle piene;
- tutti i lavori dovranno essere eseguiti a perfetta regola d'arte secondo le normative, le specifiche e le linee guida esistenti per i materiali da costruzione e le modalità realizzative;
- le opere finite dovranno risultare conformi ai disegni esaminati da questo Ufficio;
- al termine dei lavori eventuali materiali di risulta dovranno essere allontanati dal cantiere e ripristinato lo stato dei luoghi;
- dovrà essere sempre garantito l'accesso all'alveo al personale di questo Ufficio e del Consorzio di Bonifica o altri da tali Enti individuati, addetto alla vigilanza e alla manutenzione del corso d'acqua;
- i lavori che in qualsiasi modo interesseranno l'alveo del corso d'acqua dovranno essere eseguiti in condizioni meteorologiche favorevoli; in caso di allerta meteo con codice arancione o rosso emanata dal Centro Funzionale Regionale le lavorazioni dovranno essere sospese e i mezzi e materiali dovranno essere rimossi dall'alveo e dalle relative pertinenze. In ogni caso dovranno messi in atto tutti gli accorgimenti necessari affinché l'interruzione delle lavorazioni non provochi danni a terzi e non vi sia pericolo per la pubblica incolumità;
- i lavori dovranno essere svolti in conformità alle disposizioni per la salvaguardia dell'ittiofauna e dovranno essere adottati tutti gli accorgimenti necessari al fine di evitare intorbidamenti che possano arrecare danno alla fauna ittica;
- al termine dei lavori dovrà essere ripristinato lo stato dei luoghi interessato dal cantiere e da occupazioni temporanee, comprensivo di tutte quelle aree interessate dal passaggio dei mezzi sia lungo le rive degli alvei che sulle viabilità di accesso;
- non è consentito il transito dei mezzi pesanti su argini imbibiti;

#### PRESCRIZIONI GENERALI:

- l'autorizzazione di cui al presente atto riguarda esclusivamente l'esecuzione delle opere indicate in premessa, per cui ogni variazione od ogni ulteriore opera o attività non indicata negli elaborati progettuali inoltrati, od altro comunque non previsto, dovrà essere sottoposto ad ulteriore esame di questo Settore per la nuova eventuale

autorizzazione prima della loro esecuzione

- i lavori dovranno iniziare entro 12 (dodici) mesi dalla data di rilascio del presente atto pena la perdita di validità dello stesso. Nel caso in cui le opere non fossero ancora iniziate entro tale scadenza, l'autorizzazione deve essere considerata automaticamente decaduta senza ulteriore comunicazione da parte dello scrivente Ufficio;
- l'autorizzazione di cui al presente atto ha validità di anni 3 (tre) dalla data del presente atto a pena di decadenza senza ulteriori comunicazioni da parte dello scrivente Ufficio salvo richiesta di rinnovo da presentarsi almeno 30 giorni prima della scadenza;
- le opere saranno eseguite a totale cura e spese del richiedente;
- il richiedente dovrà comunicare allo scrivente Settore la data di inizio e fine lavori con un anticipo di almeno 5 giorni - ciò al fine di consentire eventuali accertamenti tesi a verificare la rispondenza tra quanto previsto e quanto realizzato e trasmettere, entro sessanta giorni dal termine dei lavori, copia della dichiarazione di rispondenza delle opere stesse a quanto oggetto di autorizzazione e dell'avvenuto recepimento delle prescrizioni contenute nel presente atto;
- il Richiedente, ai fini dell'esecuzione delle opere, è tenuto a munirsi di tutti i titoli abilitativi, autorizzativi e degli atti di assenso, comunque denominati, previsti dalle leggi vigenti;
- con il presente Decreto s'intendono autorizzati, per tutta la durata della concessione, tutti gli interventi manutentivi ordinari che si rendessero necessari al corretto esercizio del bene concesso, nel rispetto comunque delle normative vigenti al momento;
- il concessionario dovrà comunicare preventivamente a questa Amministrazione la data d'inizio dei predetti lavori manutentivi e dovrà altresì presentare, a corredo di tale comunicazione, documentazione tecnica esplicativa;

STABILITO che ai sensi dell'art. 22 del DPGR 60/R del 12/08/2016, il Concessionario si obbliga:

- ad assumere la custodia dell'area demaniale in concessione, oltreché delle opere realizzate, mantenendole in buono stato, preservandole dal pericolo di distruzione o danneggiamento, salvaguardandole da intrusioni e manomissioni da parte di soggetti non autorizzati;
- a porre in essere tutte le misure necessarie a garantire la stabilità nel tempo dei manufatti, anche in dipendenza del mutevole regime del corso d'acqua, previo ottenimento dell'autorizzazione dell'Amministrazione Concedente, dichiarando fin d'ora di non aver nulla a pretendere per qualsiasi danno eventualmente occorso alle opere oggetto di concessione ed agli utilizzatori, per effetto delle piene e dei fenomeni di dinamica fluviale;
- a consentire l'accesso al personale di vigilanza incaricato dalla Concedente, che potrà in ogni momento effettuare verifiche per accertare lo stato di manutenzione dell'area e impartire l'ordine di effettuare gli interventi eventualmente necessari, ad insindacabile giudizio della Concedente, per garantire il buon regime delle acque;
- a sollevare fin d'ora la Concedente da ogni onere e responsabilità per qualsiasi danno derivante alle persone ed alla proprietà pubblica e privata a seguito di inadeguata manutenzione o di inadeguata custodia del bene demaniale in concessione, assumendosi gli oneri del risarcimento
- a rispettare le leggi ed i regolamenti ed ordinamenti di polizia urbana e di pubblica sicurezza, nonché la normativa in materia di polizia delle acque contenuta nel R.D. 523/1904 e nel R.D. 1775/1933, tenendo fin d'ora indenne la Concedente da ogni conseguenza determinata dalla inosservanza di essi;
- a non mutare la destinazione del bene in concessione, né apportarvi aggiunte, innovazioni o altro senza la preventiva autorizzazione della Concedente, prendendo atto che tutte le opere addizionali e di miglioria autorizzate resteranno acquisite al demanio senza che il Concessionario possa avere diritto a rimborsi o indennizzi e che qualora il Concessionario esegua le predette opere senza autorizzazione sarà tenuto alla rimessa in pristino, a propria cura e spese, salvo che la Concedente non ritenga di mantenerle senza alcun onere a proprio carico; sarà tenuto inoltre al risarcimento degli eventuali danni;
- a non cedere né sub concedere, anche parzialmente, il bene oggetto di concessione;
- a tenere indenne la Concedente dalle spese necessarie per le opere di sistemazione delle aree pubbliche specificamente coinvolte dagli interventi di installazione e manutenzione e di ripristinare a regola d'arte le aree medesime nei tempi stabiliti;
- a consentire, in ogni momento l'accesso e/o il transito, per le opportune operazioni di vigilanza, al personale del Genio Civile ed ai mezzi addetti al servizio di piena e di polizia idraulica;
- a ripristinare, a proprie spese i luoghi alla scadenza della concessione per decorrenza del termine di durata sotto indicato e in caso di revoca o rinuncia, fatta salva la facoltà della Concedente di acquisire le opere al demanio, senza oneri per l'Amministrazione;

Il Concessionario inoltre:

- rimane il solo ed unico responsabile agli effetti del risarcimento di tutti i danni che fossero arrecati alla proprietà privata, a cose o persone per effetto di quanto autorizzato e comunque tenendo indenne la Regione Toscana da qualsiasi responsabilità, anche giudiziale, per eventuali danni, reclami o molestie che potessero derivare dai lavori in oggetto;
- è obbligato, ai sensi dell'art. 2 del R.D. n.523/1904 ad eseguire a proprie spese e non appena ricevute intimazioni, tutte quelle varianti e modifiche, compresa anche l'eventuale demolizione delle opere stesse e la messa in pristino dello stato dei luoghi, che, a giudizio insindacabile dell'Autorità idraulica, si rendessero necessarie per garantire il buon regime idraulico o in seguito all'accertamento di effetti dannosi delle opere stesse o per le variate condizioni del corso d'acqua o per ogni altro pubblico interesse che potesse sopravvenire;
- dovrà provvedere inoltre a ripristinare tempestivamente qualsiasi danno o guasto causato alle opere idrauliche ed al corso d'acqua in generale per effetto della presente autorizzazione, in conformità alle prescrizioni che saranno impartite dalla competente autorità idraulica;
- è tenuto alla osservanza delle disposizioni del R.D. 25/07/1904 n. 523 sulle opere idrauliche, nonché delle prescrizioni legislative e regolamentari vigenti, quali quelle concernenti la tutela delle acque pubbliche, dell'agricoltura, della fauna ittica, dell'industria, dell'igiene e della pubblica incolumità;

DATO ATTO che l'inadempimento da parte del Concessionario degli obblighi previsti dal presente Decreto di concessione, costituisce causa di decadenza, che si verifica anche nei casi di:

- a) violazione delle disposizioni e prescrizioni contenute in disposizioni legislative, regolamentari;
- b) violazione del divieto di cessione della concessione e di sub-concessione anche parziale dell'immobile;
- c) esecuzione dei lavori in difformità del progetto autorizzato. Prima di dichiarare la decadenza con apposito decreto, la Concedente comunicherà un termine non inferiore a 30 giorni entro il quale il Concessionario potrà presentare le proprie deduzioni;

RICORDATO che:

- al Concessionario dichiarato decaduto non spetterà alcun rimborso per le opere realizzate e per le spese sostenute;
- fatte salve le eventuali sanzioni di cui all'art. 9 della L.R. 80/2015, il Concessionario decaduto è soggetto all'obbligo di rilascio dell'immobile e al ripristino dei luoghi;
- nel caso di mancato rilascio è eseguito lo sfratto in via amministrativa;
- per quanto non espressamente previsto dal presente Decreto di Concessione si applicano le vigenti disposizioni, di legge e di regolamento, statali e regionali, ed in particolare il codice civile, la normativa concernente il buon regime delle acque, nonché l'igiene e la sicurezza pubblica, l'edilizia e l'urbanistica vigenti nel territorio dove i beni sono ubicati;

DATO ATTO che il Concedente potrà disporre, mediante atto amministrativo, la revoca della presente concessione in qualunque momento, con effetto immediato, qualora intervengano ragioni di regimazione idraulica del corso d'acqua interessato o che l'opera stessa sia in seguito giudicata incompatibile per il buon regime idraulico del corso d'acqua interessato o ragioni di pubblica utilità o per qualsiasi ragione di pubblico interesse;

RILEVATO che l'inosservanza delle condizioni e prescrizioni cui è vincolato il presente provvedimento, fatte salve le sanzioni penali per l'inosservanza delle norme contenute nel Capo VII del R.D. 523/1904, comporta il pagamento di una sanzione, nel rispetto dei limiti minimo e massimo previsto dall'articolo 9 della L.R. 80/2015;

RITENUTO, sulla base dell'esperita istruttoria, di stabilire in anni 19 (diciannove) la durata della concessione e potrà essere rinnovata nei soli casi previsti dal Regolamento e con le modalità nel medesimo stabilite, esclusivamente a seguito di istanza da presentare almeno 30 giorni prima della scadenza del termine della concessione;

DATO ATTO che nel periodo di validità della concessione, il canone dovrà essere corrisposto anche se il Concessionario non possa o non voglia fare uso in tutto o in parte della concessione e che, in caso di rinuncia, il pagamento del canone è dovuto fino alla data di presentazione della relativa richiesta;

RICHIAMATO l'articolo 1 della L.R. 30/12/1971 n. 2, così come modificato dall'art.1 della L.R. 74/2018, che istituisce l'imposta regionale sulle concessioni statali per l'occupazione e l'uso dei beni del demanio e del patrimonio indisponibile dello Stato, situati nell'ambito territoriale della Regione commisurandola al 50% del canone di concessione;

DATO ATTO che ai sensi dell'art. 28 comma 6 del Regolamento regionale 12 agosto 2016, n. 60/R per le concessioni di durata superiore ad un anno il canone sarà aggiornato annualmente sulla base del tasso di inflazione programmato;

RITENUTO di commisurare a una annualità del canone il deposito cauzionale di cui all'art. 31 del Regolamento, versato dal concessionario a garanzia del regolare pagamento del canone e/o a titolo di rimborso delle spese eventualmente

sostenute da questa Amministrazione e da reintegrare fino alla suddetta misura nel caso di prelievi parziali di somme, nel corso della concessione;

DATO ATTO che il presente atto è sostanzialmente conforme allo schema approvato con Decreto del Direttore n. 463 del 12/02/2016;

DATO ATTO che l'imposta di bollo relativa al presente atto è stata assolta dal richiedente con marca cartacea n. 01220321593601 del 23/05/2023.

DATO ATTO infine che il richiedente ha provveduto al versamento a favore della Regione Toscana dei seguenti importi:

- € 510,40 a titolo di deposito cauzionale definitivo infruttifero mediante versamento sul conto Banco Posta, codice IBAN IT41 X076 0102 8000 0103 1581 018;
- € 340,27 a titolo di primo canone concessorio, corrispondente a 8 (otto) dodicesimi del canone annuale di € 510,40 riferito al 2023 mediante versamento sul conto Banco Posta, codice IBAN IT41 X076 0102 8000 0103 1581 018;
- € 170,13 a titolo di imposta regionale sul canone di concessione sul conto Banco Posta codice IBAN IT70 J 0760102800 000011899580.

Tutto ciò premesso e considerato,

#### DECRETA

1. di autorizzare l'esecuzione delle opere ai sensi e per gli effetti dell'art. 2, comma 1, lettera i) e lettera n) della L.R. 80/2015 e dell' art. 93 del R.D. 523/1904 così come sopra descritto e rappresentato negli elaborati sopra elencati;
2. di stabilire che l'autorizzazione all'esecuzione dei lavori ha validità di anni 3 dalla data del presente atto, fatta salva la possibilità di motivata richiesta di rinnovo da parte del richiedente;
3. di accordare alla Società Acque SpA, C.F. 05175700482, con sede legale nel Comune di Empoli, Via Garigliano, n. 1 la Concessione per l'occupazione di:
  - porzione di area demaniale del corso d'acqua denominato Rio Samminiatello, Via A. Gramsci e Piazza dei Terracottai nel Comune di Montelupo Fiorentino, con l'opera n. 14950 - attraversamento e parallelismo con fognatura;
4. di stabilire che la concessione ha durata di anni 19 (diciannove) dalla data del presente atto e che il canone di concessione è pari a € 540,40, secondo quanto riportato ai p.ti 7 e 11 dell'Allegato A della D.G.R. 1555/2022, soggetto ad aggiornamento e modifica in ragione delle disposizioni emanate dalla Regione Toscana, da pagarsi entro il 31 Dicembre dell'anno di riferimento, sino alla scadenza della presente concessione anche se il concessionario non voglia o non possa fare uso in tutto o in parte della concessione;
5. di disporre che la realizzazione dell'opera e la gestione dell'area demaniale siano sottoposte alle prescrizioni tecniche e generali individuate in premessa e nessuna variazione potrà essere introdotta senza la preventiva autorizzazione da parte di questo Settore;
6. di non procedere alla registrazione fiscale del presente provvedimento, considerato che l'ammontare dell'imposta proporzionale dovuta per l'intera durata della concessione risulta inferiore alla misura fissa di Euro 200,00, ai sensi dell'art. 2, parte II della Tariffa del D.P.R. 131/1986. Resta ferma comunque la possibilità da parte del concessionario, in caso d'uso, ai sensi del suddetto articolo, di provvedere alla sua registrazione;
7. di dare atto che:
  - il presente provvedimento è rilasciato ai soli fini di tutela delle opere idrauliche e del buon regime delle acque pubbliche, giusto l'art. 2 del R.D. 523/1904, e pertanto fa salvi e impregiudicati i diritti di terzi. Il destinatario è tenuto a munirsi di tutti gli ulteriori titoli abilitativi e atti di assenso previsti dalle leggi vigenti.
  - il Concessionario è a conoscenza che, ferme restando le vigenti disposizioni urbanistiche del Comune interessato, in assenza della presente autorizzazione non possono iniziare i lavori.
8. di trasmettere per via telematica il presente provvedimento all'indirizzo pec [info@pec.acque.net](mailto:info@pec.acque.net) e [ingegnerietoscane\\_dte@pec.it](mailto:ingegnerietoscane_dte@pec.it).

Avverso il presente provvedimento è ammesso ricorso davanti all'autorità giudiziaria competente nei termini di legge.

IL DIRIGENTE



**REGIONE TOSCANA**

DIREZIONE DIFESA DEL SUOLO E PROTEZIONE CIVILE

SETTORE GENIO CIVILE VALDARNO SUPERIORE

**Responsabile di settore Gennarino COSTABILE**

Incarico: DECR. DIRIG. CENTRO DIREZIONALE n. 8656 del 21-05-2021

Decreto non soggetto a controllo ai sensi della D.G.R. n. 553/2016

**Numero adozione: 12384 - Data adozione: 12/06/2023**

Oggetto: RD nr. 523/1904 - LR nr. 80/2015. Concessione porzione di area demaniale del corso d'acqua denominato MV47526, in loc. Colonna - Strada delle Torri Cimate del Comune di Monteriggioni per l'esecuzione di attraversamento interrato BT. Pratica SiDIT 1501/2023

Il presente atto è pubblicato integralmente sul BURT ai sensi degli articoli 4, 5 e 5 bis della l.r. 23/2007 e sulla banca dati degli atti amministrativi della Giunta regionale ai sensi dell'art.18 della l.r. 23/2007.

Data certificazione e pubblicazione in banca dati ai sensi L.R. 23/2007 e ss.mm.: 13/06/2023

Documento informatico firmato digitalmente ai sensi del testo unico D.P.R. 28 dicembre 2000, n. 445, del D.Lgs. 7 marzo 2005, n. 82 e norme collegate, il quale sostituisce il testo cartaceo e la firma autografa.

Numero interno di proposta: 2023AD013638



## IL DIRIGENTE

VISTO l'art. 93 del R.D. 523/1904 "Testo unico delle disposizioni di legge intorno alle opere idrauliche delle diverse categorie" e s.m.i.;

VISTA la L. 37/94 "Norme per la tutela ambientale delle aree demaniali dei fiumi, torrenti, laghi e altre acque pubbliche";

VISTA la L.R. 79/2012 "Nuova disciplina in materia di consorzi di bonifica. Modifiche alla l.r. 69/2008 e alla l.r. 91/1998. Abrogazione della l.r. 34/1994";

VISTA la D.C.R.T. n. 103 del 6/12/2022: "Modifiche al reticolo idrografico e di gestione di cui alla legge regionale 27 dicembre 2012 n. 79, approvato con deliberazione del Consiglio regionale 28 luglio 2021, n.81.";

VISTA la L.R. 80/2015 "Norme in materia di difesa del suolo, tutela delle risorse idriche e tutela della costa e degli abitati costieri", ed in particolare l'art. 2 lett. i);

VISTA la L.R. 41/2018 "Disposizioni in materia di rischio di alluvioni e di tutela dei corsi d'acqua in attuazione del decreto legislativo 23 febbraio 2010, n. 49 (Attuazione della direttiva 2007/60/CE relativa alla valutazione e alla gestione dei rischi di alluvioni). Modifiche alla l.r. 80/2015 e alla l.r. 65/2014";

RICHIAMATO il DPGR 60/R del 12/08/2016 "Regolamento in attuazione dell'articolo 5 della legge regionale 28 dicembre 2015 n. 80 "Norme in materia di difesa del suolo, tutela delle risorse idrica e tutela della costa e degli abitati costieri" recante disciplina del rilascio delle concessioni per l'utilizzo del demanio idrico e criteri per la determinazione dei canoni, come modificato dal DPGR 45/R dell'8/8/2017;

VISTA la Delibera della Giunta Regionale n. 1555 del 27/12/2022 "Aggiornamento dei canoni per l'uso del demanio idrico ai sensi della l.r. n. 80/2015 e del d.p.g.r. n. 60/R/2016";

RICHIAMATO il D.P.G.R. 42/R del 25/07/2018 "Regolamento per lo svolgimento delle attività di polizia idraulica, polizia delle acque, e servizio di piena, in attuazione dell'articolo 5 della legge regionale 28 dicembre 2015, n. 80 (Norme in materia di difesa del suolo, tutela delle risorse idrica e tutela della costa e degli abitati costieri)."

VISTA l'istanza di concessione del demanio idrico di cui alla pratica SiDIT n. 1501/2023, acquisita agli atti di questo Settore con prot. n. 159799 del 29-03-2023 presentata da Ricchi Franco in nome e per conto della Società E-distribuzione S.p.a., c.f. 05779711000, con sede legale in Comune di Roma, Via Ombrone, n. 2 e l'allegata documentazione progettuale a firma del tecnico Geom. Provvodi Stefano iscritto al Collegio dei Geometri di Siena, costituita dai seguenti elaborati in formato digitale:

- Relazione tecnico-descrittiva;
- Corografia;
- Planimetria catastale;
- Planimetria e Sezione di progetto;
- Doc. fotografica;
- Schede tecniche dei componenti da porre in opera;

DATO ATTO che il Responsabile del Procedimento è il Geom. Piero Paliotta nominato con Ordine di Servizio n. 19 del 14/11/2022;

PRESO ATTO che il progetto prevede:

- lavori nelle pertinenze del corso d'acqua denominato MV47526, loc. Colonna - Strada delle Torri Cimate in Comune di Monteriggioni, per l'esecuzione dell'opera/attività n. 14788 - Attraversamento interrato BT, così come descritto e rappresentato negli elaborati di progetto;

CONSIDERATO che le opere e attività sopra descritte comportano l'utilizzo di porzione di area del demanio idrico del suddetto corso d'acqua;

DATO ATTO che le suddette opere rientrano in una delle fattispecie di cui all'art. 13 comma 1 del Regolamento 60/R/2016 e s.m.i e pertanto si può procedere ad assegnazione diretta dell'area demaniale senza procedura in concorrenza;

RICORDATO che ai sensi dell'art. 24 comma 6 del Regolamento 60/R, la concessione può essere rilasciata senza il disciplinare;

DATO ATTO che il presente decreto contiene gli elementi essenziali e le clausole che regolano il rapporto giuridico tra questa Amministrazione e il concessionario;

DATO ATTO che la documentazione progettuale che descrive l'esecuzione dei lavori e le caratteristiche più significative delle opere con evidenziate le aree demaniali impegnate e la finalità dell'occupazione, è quella agli atti del procedimento n. 2314/2023;

ACCERTATO che:

- il progetto presenta i requisiti per esser autorizzato con le prescrizioni di seguito riportate in quanto:
  - non altera il buon regime delle acque;
  - non interferisce con esigenze di regimazione idraulica, accessibilità e manutenzione del corso d'acqua ed è compatibile con la presenza di opere idrauliche;
  - non interferisce con la stabilità del fondo e delle sponde del corso d'acqua;
  - non vi è aggravio del rischio in altre aree derivante dalla realizzazione dell'intervento;
  - non vi è aggravio del rischio per le persone;
- la realizzazione dei lavori non è in contrasto con la disciplina dal Capo VII del R.D 523/1904 e con la normativa regionale di riferimento;

DATO ATTO che, nella realizzazione e gestione delle opere dovranno essere osservate le prescrizioni tecniche e generali, che vengono di seguito specificate:

#### PRESCRIZIONI TECNICHE

- durante l'esecuzione dei lavori non dovrà essere mai impedito o ostacolato il regolare deflusso delle acque né essere mai ridotta l'efficienza idraulica del corso d'acqua interessato dai lavori;
- durante l'esecuzione dei lavori dovranno essere messi in atto tutti gli accorgimenti e le precauzioni necessarie affinché l'interferenza con la dinamica fluviale non determini aggravio di rischio idraulico ed in generale pericolo per l'incolumità delle persone e danni ai beni pubblici e privati;
- tutte le opere provvisorie occorrenti per l'esecuzione dei lavori dovranno ingombrare il meno possibile l'alveo del corso d'acqua e dovranno essere comunque rimosse prima del sopraggiungere delle piene;
- tutti i lavori dovranno essere eseguiti a perfetta regola d'arte secondo le normative, le specifiche e le linee guida esistenti per i materiali da costruzione e le modalità realizzative;
- le opere finite dovranno risultare conformi ai disegni esaminati da questo Ufficio;
- al termine dei lavori eventuali materiali di risulta dovranno essere allontanati dal cantiere e ripristinato lo stato dei luoghi;
- dovrà essere sempre garantito l'accesso all'alveo al personale di questo Ufficio e del Consorzio di Bonifica o altri da tali Enti individuati, addetto alla vigilanza e alla manutenzione del corso d'acqua;
- i lavori che in qualsiasi modo interesseranno l'alveo del corso d'acqua dovranno essere eseguiti in condizioni meteorologiche favorevoli;
- i lavori dovranno essere svolti in conformità alle disposizioni per la salvaguardia dell'ittiofauna e dovranno essere adottati tutti gli accorgimenti necessari al fine di evitare intorbidamenti che possano arrecare danno alla fauna ittica;
- al termine dei lavori dovrà essere ripristinato lo stato dei luoghi interessato dal cantiere e da occupazioni temporanee, comprensivo di tutte quelle aree interessate dal passaggio dei mezzi sia lungo le rive degli alvei che sulle viabilità di accesso;
- non è consentito il transito dei mezzi pesanti su argini imbibiti;

#### PRESCRIZIONI GENERALI:

- l'autorizzazione di cui al presente atto riguarda esclusivamente l'esecuzione delle opere indicate in premessa, per cui ogni variazione od ogni ulteriore opera o attività non indicata negli elaborati progettuali inoltrati, od altro comunque non previsto, dovrà essere sottoposto ad ulteriore esame di questo Settore per la nuova eventuale autorizzazione prima della loro esecuzione;
- i lavori dovranno iniziare entro mesi 12 (dodici) dalla data di rilascio del presente atto pena la perdita di validità dello stesso. Nel caso in cui le opere non fossero ancora iniziate entro tale scadenza, l'autorizzazione deve essere considerata automaticamente decaduta senza ulteriore comunicazione da parte dello scrivente Ufficio;
- l'autorizzazione di cui al presente atto ha validità di anni tre dalla data del presente atto a pena di decadenza senza ulteriori comunicazioni da parte dello scrivente Ufficio salvo richiesta di rinnovo da presentarsi almeno 30 giorni prima della scadenza;

- le opere saranno eseguite a totale cura e spese del richiedente;
- il richiedente dovrà comunicare allo scrivente Settore la data di inizio e fine lavori con un anticipo di almeno 5 giorni ciò al fine di consentire eventuali accertamenti tesi a verificare la rispondenza tra quanto previsto e quanto realizzato e trasmettere, entro sessanta giorni dal termine dei lavori, copia della dichiarazione di rispondenza delle opere stesse a quanto oggetto di autorizzazione e dell'avvenuto recepimento delle prescrizioni contenute nel presente atto;
- il Richiedente, ai fini dell'esecuzione delle opere, è tenuto a munirsi di tutti i titoli abilitativi, autorizzativi e degli atti di assenso, comunque denominati, previsti dalle leggi vigenti;
- con il presente Decreto s'intendono autorizzati, per tutta la durata della concessione, tutti gli interventi manutentivi ordinari che si rendessero necessari al corretto esercizio del bene concesso, nel rispetto comunque delle normative vigenti al momento;
- il concessionario dovrà comunicare preventivamente a questa Amministrazione la data d'inizio dei predetti lavori manutentivi e dovrà altresì presentare, a corredo di tale comunicazione, documentazione tecnica esplicativa;

STABILITO che ai sensi dell'art. 22 del DPGR 60/R del 12/08/2016, il Concessionario si obbliga:

- ad assumere la custodia dell'area demaniale in concessione, oltreché delle opere realizzate, mantenendole in buono stato, preservandole dal pericolo di distruzione o danneggiamento, salvaguardandole da intrusioni e manomissioni da parte di soggetti non autorizzati;
- a porre in essere tutte le misure necessarie a garantire la stabilità nel tempo dei manufatti, anche in dipendenza del mutevole regime del corso d'acqua, previo ottenimento dell'autorizzazione dell'Amministrazione Concedente, dichiarando fin d'ora di non aver nulla a pretendere per qualsiasi danno eventualmente occorso alle opere oggetto di concessione ed agli utilizzatori, per effetto delle piene e dei fenomeni di dinamica fluviale;
- a consentire l'accesso al personale di vigilanza incaricato dalla Concedente, che potrà in ogni momento effettuare verifiche per accertare lo stato di manutenzione dell'area e impartire l'ordine di effettuare gli interventi eventualmente necessari, ad insindacabile giudizio della Concedente, per garantire il buon regime delle acque;
- a sollevare fin d'ora la Concedente da ogni onere e responsabilità per qualsiasi danno derivante alle persone ed alla proprietà pubblica e privata a seguito di inadeguata manutenzione o di inadeguata custodia del bene demaniale in concessione, assumendosi gli oneri del risarcimento;
- a rispettare le leggi ed i regolamenti ed ordinamenti di polizia urbana e di pubblica sicurezza, nonché la normativa in materia di polizia delle acque contenuta nel R.D. 523/1904 e nel R.D. 1775/1933, tenendo fin d'ora indenne la Concedente da ogni conseguenza determinata dalla inosservanza di essi;
- a non mutare la destinazione del bene in concessione, né apportarvi aggiunte, innovazioni o altro senza la preventiva autorizzazione della Concedente, prendendo atto che tutte le opere addizionali e di miglioria autorizzate resteranno acquisite al demanio senza che il Concessionario possa avere diritto a rimborsi o indennizzi e che qualora il Concessionario esegua le predette opere senza autorizzazione sarà tenuto alla rimessa in pristino, a propria cura e spese, salvo che la Concedente non ritenga di mantenerle senza alcun onere a proprio carico; sarà tenuto inoltre al risarcimento degli eventuali danni;
- a non cedere né sub concedere, anche parzialmente, il bene oggetto di concessione;
- a tenere indenne la Concedente dalle spese necessarie per le opere di sistemazione delle aree pubbliche specificamente coinvolte dagli interventi di installazione e manutenzione e di ripristinare a regola d'arte le aree medesime nei tempi stabiliti;
- a consentire, in ogni momento l'accesso e/o il transito, per le opportune operazioni di vigilanza, al personale del Genio Civile ed ai mezzi addetti al servizio di piena e di polizia idraulica;
- a ripristinare, a proprie spese i luoghi alla scadenza della concessione per decorrenza del termine di durata sotto indicato e in caso di revoca o rinuncia, fatta salva la facoltà della Concedente di acquisire le opere al demanio, senza oneri per l'Amministrazione;

Il Concessionario inoltre:

- rimane il solo ed unico responsabile agli effetti del risarcimento di tutti i danni che fossero arrecati alla proprietà privata, a cose o persone per effetto di quanto autorizzato e comunque tenendo indenne la Regione Toscana da qualsiasi responsabilità, anche giudiziale, per eventuali danni, reclami o molestie che potessero derivare dai lavori in oggetto;
- è obbligato, ai sensi dell'art. 2 del R.D. n.523/1904 ad eseguire a proprie spese e non appena ricevutane intimazione, tutte quelle varianti e modifiche, compresa anche l'eventuale demolizione delle opere stesse e la

messa in pristino dello stato dei luoghi, che, a giudizio insindacabile dell'Autorità idraulica, si rendessero necessarie per garantire il buon regime idraulico o in seguito all'accertamento di effetti dannosi delle opere stesse o per le variate condizioni del corso d'acqua o per ogni altro pubblico interesse che potesse sopravvenire;

- dovrà provvedere inoltre a ripristinare tempestivamente qualsiasi danno o guasto causato alle opere idrauliche ed al corso d'acqua in generale per effetto della presente autorizzazione, in conformità alle prescrizioni che saranno impartite dalla competente autorità idraulica;
- è tenuto alla osservanza delle disposizioni del R.D. 25/07/1904 n. 523 sulle opere idrauliche, nonché delle prescrizioni legislative e regolamentari vigenti, quali quelle concernenti la tutela delle acque pubbliche, dell'agricoltura, della fauna ittica, dell'industria, dell'igiene e della pubblica incolumità;

DATO ATTO che l'inadempimento da parte del Concessionario degli obblighi previsti dal presente Decreto di concessione, costituisce causa di decadenza, che si verifica anche nei casi di:

- a) violazione delle disposizioni e prescrizioni contenute in disposizioni legislative, regolamentari;
- b) violazione del divieto di cessione della concessione e di sub-concessione anche parziale dell'immobile;
- c) esecuzione dei lavori in difformità del progetto autorizzato. Prima di dichiarare la decadenza con apposito decreto, la Concedente comunicherà un termine non inferiore a 30 giorni entro il quale il Concessionario potrà presentare le proprie deduzioni;

RICORDATO che:

- al Concessionario dichiarato decaduto non spetterà alcun rimborso per le opere realizzate e per le spese sostenute;
- fatte salve le eventuali sanzioni di cui all'art. 9 della L.R. 80/2015, il Concessionario decaduto è soggetto all'obbligo di rilascio dell'immobile e al ripristino dei luoghi;
- nel caso di mancato rilascio è eseguito lo sfratto in via amministrativa;
- per quanto non espressamente previsto dal presente Decreto di Concessione si applicano le vigenti disposizioni, di legge e di regolamento, statali e regionali, ed in particolare il codice civile, la normativa concernente il buon regime delle acque, nonché l'igiene e la sicurezza pubblica, l'edilizia e l'urbanistica vigenti nel territorio dove i beni sono ubicati;

DATO ATTO che il Concedente potrà disporre, mediante atto amministrativo, la revoca della presente concessione in qualunque momento, con effetto immediato, qualora intervengano ragioni di regimazione idraulica del corso d'acqua interessato o che l'opera stessa sia in seguito giudicata incompatibile per il buon regime idraulico del corso d'acqua interessato o ragioni di pubblica utilità o per qualsiasi ragione di pubblico interesse;

RILEVATO che l'inosservanza delle condizioni e prescrizioni cui è vincolato il presente provvedimento, fatte salve le sanzioni penali per l'inosservanza delle norme contenute nel Capo VII del R.D. 523/1904, comporta il pagamento di una sanzione, nel rispetto dei limiti minimo e massimo previsto dall'articolo 9 della l.r.80/2015;

RITENUTO, sulla base dell'esperita istruttoria, di stabilire in anni 19 (diciannove) la durata della concessione e potrà essere rinnovata nei soli casi previsti dal Regolamento e con le modalità nel medesimo stabilite, esclusivamente a seguito di istanza da presentare almeno 30 giorni prima della scadenza del termine della concessione;

DATO ATTO che nel periodo di validità della concessione, il canone dovrà essere corrisposto anche se il Concessionario non possa o non voglia fare uso in tutto o in parte della concessione e che, in caso di rinuncia, il pagamento del canone è dovuto fino alla data di presentazione della relativa richiesta;

RICHIAMATO l'articolo 1 della L.R. 30/12/1971 n. 2, così come modificato dall'art.1 della L.R. 74/2018, che istituisce l'imposta regionale sulle concessioni statali per l'occupazione e l'uso dei beni del demanio e del patrimonio indisponibile dello Stato, situati nell'ambito territoriale della Regione commisurandola al 50% del canone di concessione;

DATO ATTO che ai sensi dell'art. 28 comma 6 del Regolamento regionale 12 agosto 2016, n. 60/R per le concessioni di durata superiore ad un anno il canone sarà aggiornato annualmente sulla base del tasso di inflazione programmato;

RITENUTO di commisurare a una annualità del canone il deposito cauzionale di cui all'art. 31 del Regolamento, versato dal concessionario a garanzia del regolare pagamento del canone e/o a titolo di rimborso delle spese eventualmente sostenute da questa Amministrazione e da reintegrare fino alla suddetta misura nel caso di prelievi parziali di somme, nel corso della concessione;

DATO ATTO che il presente atto è sostanzialmente conforme allo schema approvato con Decreto del Direttore n. 463 del 12/02/2016;

DATO ATTO che l'imposta di bollo virtuale sul presente atto con Aut. AdE n.133874/99, come da comunicazione assolvimento imposta di bollo del 18/05/2023;

DATO ATTO infine che il richiedente ha provveduto al versamento a favore della Regione Toscana dei seguenti importi:

- € 268,80 a titolo di deposito cauzionale definitivo infruttifero mediante versamento sul conto Banco Posta, codice IBAN IT41 X076 0102 8000 0103 1581 018;
- € 179,20 a titolo di primo canone concessorio, corrispondente a otto dodicesimi del canone annuale di € 268,80 riferito al 2023 mediante versamento sul conto Banco Posta, codice IBAN IT41 X076 0102 8000 0103 1581 018;
- € 89,60 a titolo di imposta regionale sul canone di concessione sul conto Banco Posta codice IBAN IT70 J 0760102800 000011899580.

Tutto ciò premesso e considerato,

#### DECRETA

1. di autorizzare l'esecuzione delle opere ai sensi e per gli effetti dell'art. 2, comma 1, lettera i) e lettera n) della L.R. 80/2015 e dell' art. 93 del R.D. 523/1904 così come sopra descritto e rappresentato negli elaborati sopra elencati;
2. di stabilire che l'autorizzazione all'esecuzione dei lavori ha validità di anni 3 (tre) dalla data del presente atto, fatta salva la possibilità di motivata richiesta di rinnovo da parte del richiedente;
3. di accordare alla Società E-distribuzione S.p.a., c.f. 05779711000, con sede legale in Comune di Roma, Via Ombrone, n. 2 la Concessione per l'occupazione di:
  - porzione di area demaniale del corso d'acqua denominato MV47526, loc. Colonna - Strada delle Torri Cimate in Comune di Monteriggioni, con l'opera n. 14788 - Attraversamento interrato BT;
4. di stabilire che la concessione ha durata di anni 19 (diciannove) dalla data del presente atto e che il canone di concessione è pari a € 268.80, secondo quanto riportato al p.to 11 dell'Allegato A della D.G.R. 1555/2022, soggetto ad aggiornamento e modifica in ragione delle disposizioni emanate dalla Regione Toscana, da pagarsi entro il 31 Dicembre dell'anno di riferimento, sino alla scadenza della presente concessione anche se il concessionario non voglia o non possa fare uso in tutto o in parte della concessione;
5. di disporre che la realizzazione dell'opera e la gestione dell'area demaniale siano sottoposte alle prescrizioni tecniche e generali individuate in premessa e nessuna variazione potrà essere introdotta senza la preventiva autorizzazione da parte di questo Settore;
6. di non procedere alla registrazione fiscale del presente provvedimento, considerato che l'ammontare dell'imposta proporzionale dovuta per l'intera durata della concessione risulta inferiore alla misura fissa di Euro 200,00, ai sensi dell'art. 2, parte II della Tariffa del D.P.R. 131/1986. Resta ferma comunque la possibilità da parte del concessionario, in caso d'uso, ai sensi del suddetto articolo, di provvedere alla sua registrazione;
7. di dare atto che:
  - il presente provvedimento è rilasciato ai soli fini di tutela delle opere idrauliche e del buon regime delle acque pubbliche, giusto l'art. 2 del R.D. 523/1904, e pertanto fa salvi e impregiudicati i diritti di terzi. Il destinatario è tenuto a munirsi di tutti gli ulteriori titoli abilitativi e atti di assenso previsti dalle leggi vigenti.
  - il Concessionario è a conoscenza che, ferme restando le vigenti disposizioni urbanistiche del Comune interessato, in assenza della presente autorizzazione non possono iniziare i lavori.
8. di trasmettere per via telematica il presente provvedimento all'indirizzo pec: e-distribuzione@pec.e-distribuzione.it e stefano.provvedi@geopec.it.

Avverso il presente provvedimento è ammesso ricorso davanti all'autorità giudiziaria competente nei termini di legge.

IL DIRIGENTE



**REGIONE TOSCANA**

DIREZIONE DIFESA DEL SUOLO E PROTEZIONE CIVILE

SETTORE GENIO CIVILE VALDARNO SUPERIORE

**Responsabile di settore Gennarino COSTABILE**

Incarico: DECR. DIRIG. CENTRO DIREZIONALE n. 8656 del 21-05-2021

Decreto non soggetto a controllo ai sensi della D.G.R. n. 553/2016

**Numero adozione: 12386 - Data adozione: 12/06/2023**

Oggetto: T.U. 11/12/33 n.1775 - Concessione di acque pubbliche sotterranee per uso civile - Rinnovo di prelievo ubicato nel comune di Comune di Colle Val D'Elsa (SI), via Volterrana 13 c/o PV 34000, NCT foglio 14 particella 441 - Pratica: SIDIT n.1980/16 Loc. 4471; Ex 616SI-Pozzo ad uso civile

Il presente atto è pubblicato integralmente sul BURT ai sensi degli articoli 4, 5 e 5 bis della l.r. 23/2007 e sulla banca dati degli atti amministrativi della Giunta regionale ai sensi dell'art.18 della l.r. 23/2007. E' escluso dalla pubblicazione l'allegato A nel rispetto dei limiti alla trasparenza posti dalla normativa statale.

Data certificazione e pubblicazione in banca dati ai sensi L.R. 23/2007 e ss.mm.: 13/06/2023

Documento informatico firmato digitalmente ai sensi del testo unico D.P.R. 28 dicembre 2000,n. 445, del D.Lgs. 7 marzo 2005, n. 82 e norme collegate, il quale sostituisce il testo cartaceo e la firma autografa.

Numero interno di proposta: 2023AD013695

## IL DIRIGENTE

VISTO il R.D. 11 dicembre 1933 n. 1775 “Testo unico delle disposizioni sulle acque e impianti elettrici”;

VISTA la L. 7 agosto 1990 n. 241 e ss. mm.ii “Nuove norme in materia di procedimento amministrativo e di diritto di accesso ai documenti amministrativi”;

VISTO il D.Lgs 31 marzo 1998 n. 112 "Conferimento di funzioni e compiti amministrativi dello Stato alle regioni ed agli enti locali", in attuazione del capo I della legge 15 marzo 1997, n. 59;

VISTA la Deliberazione del Consiglio della Regione Toscana 25 gennaio 2005 n. 6 “Approvazione del piano di tutela delle acque”;

VISTO il D.Lgs. 3 aprile 2006 n. 152 “Norme in materia ambientale”;

VISTA la L.R. 3 marzo 2015 n. 22 “Riordino delle funzioni provinciali e attuazione della legge 7 aprile 2014 n. 56”;

VISTA la L.R. 28 dicembre 2015 n. 80 “Norme in materia di difesa del suolo, tutela delle risorse idriche e tutela della costa e degli abitati costieri”;

VISTI i regolamenti della Regione Toscana:

- 21 aprile 2015, n. 51/R “Regolamento di attuazione dell’articolo 11, comma 1, lettere e) ed f) della legge regionale 25 dicembre 2015 n. 80. Disciplina degli obblighi di misurazione delle portate e dei volumi dei prelievi e delle restituzioni di acqua pubblica e delle modalità di trasmissione dei risultati delle misurazioni”;

- 16 agosto 2016, n. 61/R “Regolamento di attuazione dell’articolo 11, commi 1 e 2, della legge regionale 25 dicembre 2015 n. 80 (Norme in materia di difesa del suolo, tutela delle risorse idriche e tutela della costa e degli abitati costieri) recante disposizioni per l'utilizzo razionale della risorsa idrica e per la disciplina dei procedimenti di rilascio dei titoli concessori e autorizzatori per l'uso di acqua. Modifiche al D.P.G.R.51/R/2015”.

VISTA la delibera della Giunta regionale 13 settembre 2021 n. 938 “Disposizioni in materia di concessioni per l'utilizzo delle acque per l'annualità 2021”;

VISTA la delibera della Giunta regionale 21.01.2019 n. 58, pubblicata nel BURT il 30.01.2019, recante “Indirizzi di prima applicazione per la valutazione ambientale ex ante delle derivazioni idriche e l'individuazione del deflusso ecologico in relazione agli obiettivi di qualità ambientale definiti dai Piani di Gestione delle Acque delle Autorità di Distretto Idrografico ricadenti nel territorio della Regione Toscana”;

PREMESSO che la società ENI S.p.A., con sede legale in P.le E. Mattei, 1 – 00144 Roma, è titolare della concessione preferenziale di acque pubbliche sotterranee n. 616SI per uso civile, a mezzo di pozzo ubicato in Comune di colle di val d’Elsa (SI) via Volterrana, 13 c/o PV34000 in terreno individuato al NCT dal foglio 14 particella 441, di proprietà della società medesima;

VISTA l’istanza prot. 181978 del 04/05/2022 e s.m – SIDIT 1980-16 – Loc. 4471, con la quale la predetta Società ha richiesto, come meglio specificato nel disciplinare allegato alla presente, il rinnovo della concessione preferenziale di acque pubbliche per uso civile, mediante pozzo ubicato come sopra;

VISTA la successiva istanza prot. 206398 del 04/05/2023 – SIDIT 1980-16 – Loc. 4471, con la quale la predetta Società ha richiesto il cambio titolarità della concessione preferenziale di acque pubbliche per uso civile, mediante pozzo ubicato come sopra in favore di ENI Sustainable Mobilty Spa – p.iva 11403240960;

DATO ATTO che l'avviso di istruttoria è stato pubblicato sull'Albo Pretorio del Comune di Colle di val d'Elsa (SI) per quindici giorni consecutivi decorrenti dal 18/11/2022, come da relata REP 1390 agli atti;

DATO ATTO che la visita istruttoria prescritta al terzo comma dell'art. 95 del T.U. n. 1775 del 11/12/1933 è stata effettuata il giorno 22/11/2022 e che dal verbale di sopralluogo/conferenza istruttoria conservato agli atti non emergono osservazioni né opposizioni;

VISTA la relazione allegata all'istanza, a firma del Geol. Massimo Fantoni (iscritto all'ordine dei Geologi Marche al n.427);

VISTA l'istruttoria, svolta dal Settore Genio Civile Valdarno Superiore, Ufficio di Firenze, in base alla quale le caratteristiche della derivazione possono essere così sintetizzate: la quantità di acqua da prelevare è pari al fabbisogno annuo di 400 metri cubi, destinata ad uso civile, P.M.A. di 0,01 l/s;

DATO ATTO che la società richiedente:

- ha costituito il deposito cauzionale di €. 243,83 nell'anno 2005 (Rev. 2835 Imp. 9830) e succ. integrazione nell'anno 2023 per €. 184,36, ha versato €. 100,00 a titolo di oneri istruttori, è in regola con i pagamenti degli anni 2016-2022, ha versato €. 40,00 ai sensi dell'art. 7 del R.D. 1775 /1933;

- ha sottoscritto, in persona del legale rappresentante sig. Lacchè Aldo, il disciplinare contenente gli obblighi e le condizioni cui è vincolata la concessione di acque pubbliche, redatto in conformità allo schema approvato con D.G.R. n 194 del 16/03/2016;

- ha assolto all'imposta di bollo sul disciplinare e sul presente atto, mediante invio di mod. F23 assolvimento imposta di bollo agli atti di € 48,00;

PRECISATO che il responsabile del procedimento amministrativo, ai sensi della Legge 241/1990 e s.m.i., è il sottoscritto Dirigente;

#### DECRETA

1. di rilasciare la concessione di acque pubbliche in favore della società ENI Sustainable Mobilty Spa – p.iva 11403240960 con sede legale a Roma (RM) Viale G. Ribotta, 51 - Roma, (come meglio identificata nel disciplinare allegato al presente atto) per uso civile entro i limiti di disponibilità della risorsa e fatti salvi i diritti di terzi; la captazione avverrà a mezzo di pozzo esistente ubicato nel Comune di Colle di val d'Elsa (SI), via Volterrana, 13 c/o PV 34000 in terreno individuato nel N.C.T. dal foglio 14 p.lla 441 di proprietà della società medesima;

2. la concessione ha decorrenza dalla data del presente atto e durata fino al 31.12.2043;

3. di approvare, quale parte integrante del presente decreto, il disciplinare (All. A) redatto in conformità allo schema approvato con D.G.R. n 194 del 16/03/2016 e sottoscritto in forma olografa in data 05/05/2023 dalla società richiedente a mezzo del legale rappresentante, recante gli obblighi e le condizioni cui è vincolata la concessione di acque pubbliche;

4. di stabilire che, ai sensi del DPGR 61/R/2016 e della DGR 938/2021, il canone di concessione è definito in €. 243,83;



5. di precisare che la concessione di acque pubbliche ex R.D. 1775/1933 non riguarda aspetti qualitativi della risorsa idrica prelevata;

6. di trasmettere il presente atto alla società richiedente.

Avverso il presente provvedimento è ammesso ricorso all'Autorità Giudiziaria competente nei termini di legge.

IL DIRIGENTE

*Allegati n. 1*

**A**

**DISCIPLINARE**

*205d3475724d7b7eeb00f4013f43df5dbcf828f6172cf76feea96054afbe8f47*



**REGIONE TOSCANA**

DIREZIONE DIFESA DEL SUOLO E PROTEZIONE CIVILE

SETTORE GENIO CIVILE VALDARNO SUPERIORE

**Responsabile di settore Gennarino COSTABILE**

Incarico: DECR. DIRIG. CENTRO DIREZIONALE n. 8656 del 21-05-2021

Decreto non soggetto a controllo ai sensi della D.G.R. n. 553/2016

**Numero adozione: 12390 - Data adozione: 12/06/2023**

Oggetto: RD nr. 523/1904 - LR nr. 80/2015. Concessione porzione di area demaniale del torrente Muccione (Id. MV22735), nei pressi del capoluogo del Comune di Vicchio (FI), per interventi di messa in sicurezza del ponte ferroviario ubicato sopra il corso d'acqua. Pratica SiDIT 2156/2023

Il presente atto è pubblicato integralmente sul BURT ai sensi degli articoli 4, 5 e 5 bis della l.r. 23/2007 e sulla banca dati degli atti amministrativi della Giunta regionale ai sensi dell'art.18 della l.r. 23/2007.

Data certificazione e pubblicazione in banca dati ai sensi L.R. 23/2007 e ss.mm.: 13/06/2023

Documento informatico firmato digitalmente ai sensi del testo unico D.P.R. 28 dicembre 2000, n. 445, del D.Lgs. 7 marzo 2005, n. 82 e norme collegate, il quale sostituisce il testo cartaceo e la firma autografa.

Numero interno di proposta: 2023AD013511

## IL DIRIGENTE

VISTO l'art. 93 del R.D. 523/1904 "Testo unico delle disposizioni di legge intorno alle opere idrauliche delle diverse categorie" e s.m.i.;

VISTA la L. 37/94 "Norme per la tutela ambientale delle aree demaniali dei fiumi, torrenti, laghi e altre acque pubbliche";

VISTA la L.R. 79/2012 "Nuova disciplina in materia di consorzi di bonifica. Modifiche alla l.r. 69/2008 e alla l.r.91/1998. Abrogazione della l.r. 34/1994";

VISTA la D.C.R.T. n. 103 del 6/12/2022: "Modifiche al reticolo idrografico e di gestione di cui alla legge regionale 27 dicembre 2012 n. 79, approvato con deliberazione del Consiglio regionale 28 luglio 2021, n.81.";

VISTA la L.R. 80/2015 "Norme in materia di difesa del suolo, tutela delle risorse idriche e tutela della costa e degli abitati costieri", ed in particolare l'art. 2 lett. i);

VISTA la L.R. 41/2018 "Disposizioni in materia di rischio di alluvioni e di tutela dei corsi d'acqua in attuazione del decreto legislativo 23 febbraio 2010, n. 49 (Attuazione della direttiva 2007/60/CE relativa alla valutazione e alla gestione dei rischi di alluvioni). Modifiche alla l.r. 80/2015 e alla l.r. 65/2014";

RICHIAMATO il DPGR 60/R del 12/08/2016 "Regolamento in attuazione dell'articolo 5 della legge regionale 28 dicembre 2015 n. 80 "Norme in materia di difesa del suolo, tutela delle risorse idrica e tutela della costa e degli abitati costieri" recante disciplina del rilascio delle concessioni per l'utilizzo del demanio idrico e criteri per la determinazione dei canoni, come modificato dal DPGR 45/R dell'8/8/2017;

VISTA la Delibera della Giunta Regionale n. 1555 del 27/12/2022 "Aggiornamento dei canoni per l'uso del demanio idrico ai sensi della l.r. n. 80/2015 e del d.p.g.r. n. 60/R/2016";

RICHIAMATO il D.P.G.R. 42/R del 25/07/2018 "Regolamento per lo svolgimento delle attività di polizia idraulica, polizia delle acque, e servizio di piena, in attuazione dell'articolo 5 della legge regionale 28 dicembre 2015, n. 80 (Norme in materia di difesa del suolo, tutela delle risorse idrica e tutela della costa e degli abitati costieri)."

VISTA l'istanza di concessione del demanio idrico n. 2156/2023 acquisita agli atti di questo Settore con prot. n. 210297 del 05/05/2023 presentata da R.F.I. Spa, C.F. 01585570581, con sede legale in Roma in Piazza della Croce Rossa n. 1 e l'allegata documentazione progettuale a firma del tecnico Geom. Andrea Cappelli, costituita dai seguenti elaborati in formato digitale:

- Relazione tecnica descrittiva
- Corografia in scala 1:10000 con indicazione area di intervento
- Planimetria catastale (scala 1:2000) con indicazione area di intervento
- Documentazione fotografica

DATO ATTO che il Responsabile del Procedimento è il Geom. Piero Paliotta nominato con Ordine di Servizio n. 19 del 14/11/2022;

PRESO ATTO che il progetto prevede lavori nelle pertinenze idrauliche del torrente Muccione, nei pressi del capoluogo del Comune di Vicchio (FI), per la messa in sicurezza del ponte ferroviario ubicato sopra il corso d'acqua, così come descritto e rappresentato negli elaborati di progetto;

PRESO ATTO altresì che:

- l'area di intervento è raggiungibile mediante le rotaie presenti, e per questo motivo saranno adoperati appositi macchinari su rotaia (ponteggi sospesi);
- i lavori previsti consistono sinteticamente in opere di manutenzione strutturale mediante l'esecuzione di cucì e scuci, iniezioni di malta cementizia, ricostruzioni di porzioni di muratura, posa di idrorepellente, inghisaggi con barre elicoidali e nel ripristino del sistema di smaltimento delle acque meteoriche.

CONSIDERATO che le opere e attività sopra descritte comportano l'utilizzo di porzione di area del demanio idrico del suddetto corso d'acqua e precisamente:

- Porzione di alveo del torrente Muccione (Id. MV22735), nei pressi delle p.lle n. 88 e n. 986 del F. 83 del Catasto del Comune di Vicchio (FI), da occuparsi con ponteggio mobile su rotaie per intervento di messa in sicurezza di ponte ferroviario (opera 15145);

DATO ATTO che le suddette opere rientrano in una delle fattispecie di cui all'art. 13 comma 1 del Regolamento 60/R/2016 e s.m.i e pertanto si può procedere ad assegnazione diretta dell'area demaniale senza procedura in concorrenza;

RICORDATO che ai sensi dell'art. 24 comma 6 del Regolamento 60/R, la concessione può essere rilasciata senza il disciplinare;

DATO ATTO che il presente decreto contiene gli elementi essenziali e le clausole che regolano il rapporto giuridico tra questa Amministrazione e il concessionario;

DATO ATTO che la documentazione progettuale che descrive l'esecuzione dei lavori e le caratteristiche più significative delle opere con evidenziate le aree demaniali impegnate e la finalità dell'occupazione, è quella agli atti del procedimento n. 3241/2023;

ACCERTATO che:

- il progetto presenta i requisiti per esser autorizzato con le prescrizioni di seguito riportate in quanto:
  - non altera il buon regime delle acque;
  - non interferisce con esigenze di regimazione idraulica, accessibilità e manutenzione del corso d'acqua ed è compatibile con la presenza di opere idrauliche;
  - non interferisce con la stabilità del fondo e delle sponde del corso d'acqua;
  - non vi è aggravio del rischio in altre aree derivante dalla realizzazione dell'intervento;
  - non vi è aggravio del rischio per le persone;
- la realizzazione dei lavori non è in contrasto con la disciplina dal Capo VII del R.D 523/1904 e con la normativa regionale di riferimento;

DATO ATTO che, nella realizzazione delle opere dovranno essere osservate le prescrizioni tecniche e generali, che vengono di seguito specificate:

#### PRESCRIZIONI TECNICHE

- al termine di ogni giornata lavorativa il ponteggio mobile su rotaia dovrà essere allontanato dal tratto di alveo del torrente Muccione interessato dai lavori;
- si dovrà porre particolare cautela affinché non vi sia caduta di materiale in alveo e nel caso dovesse accidentalmente accadere lo stesso dovrà essere immediatamente rimosso;
- durante l'esecuzione dei lavori non dovrà essere mai impedito o ostacolato il regolare deflusso delle acque né essere mai ridotta l'efficienza idraulica del corso d'acqua interessato dai lavori;
- durante l'esecuzione dei lavori dovranno essere messi in atto tutti gli accorgimenti e le precauzioni necessarie affinché l'interferenza con la dinamica fluviale non determini aggravio di rischio idraulico ed in generale pericolo per l'incolumità delle persone e danni ai beni pubblici e privati;
- tutte le opere provvisorie occorrenti per l'esecuzione dei lavori dovranno ingombrare il meno possibile l'alveo del corso d'acqua e dovranno essere comunemente rimosse prima del sopraggiungere delle piene;
- tutti i lavori dovranno essere eseguiti a perfetta regola d'arte secondo le normative, le specifiche e le linee guida esistenti per i materiali da costruzione e le modalità realizzative;
- le opere finite dovranno risultare conformi ai disegni esaminati da questo Ufficio;
- al termine dei lavori eventuali materiali di risulta dovranno essere allontanati dal cantiere e ripristinato lo stato dei luoghi;
- dovrà essere sempre garantito l'accesso all'alveo al personale di questo Ufficio e del Consorzio di Bonifica o altri da tali Enti individuati, addetto alla vigilanza e alla manutenzione del corso d'acqua;
- il richiedente è tenuto a tenersi costantemente informato sulle previsioni meteo e sugli eventuali stati d'allerta emessi dal Centro Funzionale di Monitoraggio Meteo Idrologico - Idraulico della Regione Toscana;
- i lavori che in qualsiasi modo interesseranno l'alveo del corso d'acqua dovranno essere eseguiti in condizioni meteorologiche favorevoli mentre in previsione di condizioni meteo avverse, (codice arancione o rosso così come emesso dal Centro Funzionale Regionale <http://www.cfr.toscana.it/>), dovranno essere interrotti per tutta la durata dell'avviso, e il ponteggio mobile su rotaia dovrà essere allontanato dal tratto di alveo del torrente Muccione interessato dai lavori;
- i lavori dovranno essere svolti in conformità alle disposizioni per la salvaguardia dell'ittiofauna e dovranno essere adottati tutti gli accorgimenti necessari al fine di evitare intorbidamenti che possano arrecare danno alla fauna ittica;

#### PRESCRIZIONI GENERALI:

- l'autorizzazione di cui al presente atto riguarda esclusivamente l'esecuzione delle opere indicate in premessa, per cui ogni variazione od ogni ulteriore opera o attività non indicata negli elaborati progettuali inoltrati, od altro comunque non previsto, dovrà essere sottoposto ad ulteriore esame di questo Settore per la nuova eventuale autorizzazione prima della loro esecuzione
- i lavori dovranno iniziare entro dodici mesi dalla data di rilascio del presente atto pena la perdita di validità dello stesso. Nel caso in cui le opere non fossero ancora iniziate entro tale scadenza, l'autorizzazione deve essere considerata automaticamente decaduta senza ulteriore comunicazione da parte dello scrivente Ufficio;
- l'autorizzazione di cui al presente atto ha validità di anni due dalla data del presente atto a pena di decadenza senza ulteriori comunicazioni da parte dello scrivente Ufficio salvo richiesta di rinnovo da presentarsi almeno 30 giorni prima della scadenza ;
- le opere saranno eseguite a totale cura e spese del richiedente;
- il richiedente dovrà comunicare allo scrivente Settore la data di inizio e fine lavori con un anticipo di almeno 5 giorni, ciò al fine di consentire eventuali accertamenti tesi a verificare la rispondenza tra quanto previsto e quanto realizzato e trasmettere, entro sessanta giorni dal termine dei lavori, copia della dichiarazione di rispondenza delle opere stesse a quanto oggetto di autorizzazione e dell'avvenuto recepimento delle prescrizioni contenute nel presente atto;
- il Richiedente, ai fini dell'esecuzione delle opere, è tenuto a munirsi di tutti i titoli abilitativi, autorizzativi e degli atti di assenso, comunque denominati, previsti dalle leggi vigenti;
- con il presente Decreto s'intendono autorizzati, per tutta la durata della concessione, tutti gli interventi manutentivi ordinari che si rendessero necessari al corretto esercizio del bene concesso, nel rispetto comunque delle normative vigenti al momento;
- il concessionario dovrà comunicare preventivamente a questa Amministrazione la data d'inizio dei predetti lavori manutentivi e dovrà altresì presentare, a corredo di tale comunicazione, documentazione tecnica esplicativa;

STABILITO che ai sensi dell'art. 22 del DPGR 60/R del 12/08/2016, il Concessionario si obbliga:

- ad assumere la custodia dell'area demaniale in concessione, oltreché delle opere realizzate, mantenendole in buono stato, preservandole dal pericolo di distruzione o danneggiamento, salvaguardandole da intrusioni e manomissioni da parte di soggetti non autorizzati;
- a porre in essere tutte le misure necessarie a garantire la stabilità nel tempo dei manufatti, anche in dipendenza del mutevole regime del corso d'acqua, previo ottenimento dell'autorizzazione dell'Amministrazione Concedente, dichiarando fin d'ora di non aver nulla a pretendere per qualsiasi danno eventualmente occorso alle opere oggetto di concessione ed agli utilizzatori, per effetto delle piene e dei fenomeni di dinamica fluviale;
- a consentire l'accesso al personale di vigilanza incaricato dalla Concedente, che potrà in ogni momento effettuare verifiche per accertare lo stato di manutenzione dell'area e impartire l'ordine di effettuare gli interventi eventualmente necessari, ad insindacabile giudizio della Concedente, per garantire il buon regime delle acque;
- a sollevare fin d'ora la Concedente da ogni onere e responsabilità per qualsiasi danno derivante alle persone ed alla proprietà pubblica e privata a seguito di inadeguata manutenzione o di inadeguata custodia del bene demaniale in concessione, assumendosi gli oneri del risarcimento
- a rispettare le leggi ed i regolamenti ed ordinamenti di polizia urbana e di pubblica sicurezza, nonché la normativa in materia di polizia delle acque contenuta nel R.D. 523/1904 e nel R.D. 1775/1933, tenendo fin d'ora indenne la Concedente da ogni conseguenza determinata dalla inosservanza di essi;
- a non mutare la destinazione del bene in concessione, né apportarvi aggiunte, innovazioni o altro senza la preventiva autorizzazione della Concedente, prendendo atto che tutte le opere addizionali e di miglioria autorizzate resteranno acquisite al demanio senza che il Concessionario possa avere diritto a rimborsi o indennizzi e che qualora il Concessionario esegua le predette opere senza autorizzazione sarà tenuto alla rimessa in pristino, a propria cura e spese, salvo che la Concedente non ritenga di mantenerle senza alcun onere a proprio carico; sarà tenuto inoltre al risarcimento degli eventuali danni;
- a non cedere né sub concedere, anche parzialmente, il bene oggetto di concessione;
- a tenere indenne la Concedente dalle spese necessarie per le opere di sistemazione delle aree pubbliche specificamente coinvolte dagli interventi di installazione e manutenzione e di ripristinare a regola d'arte le aree medesime nei tempi stabiliti;
- a consentire, in ogni momento l'accesso e/o il transito, per le opportune operazioni di vigilanza, al personale del Genio Civile ed ai mezzi addetti al servizio di piena e di polizia idraulica;

- a ripristinare, a proprie spese i luoghi alla scadenza della concessione per decorrenza del termine di durata sotto indicato e in caso di revoca o rinuncia, fatta salva la facoltà della Concedente di acquisire le opere al demanio, senza oneri per l'Amministrazione;

Il Concessionario inoltre:

- rimane il solo ed unico responsabile agli effetti del risarcimento di tutti i danni che fossero arrecati alla proprietà privata, a cose o persone per effetto di quanto autorizzato e comunque tenendo indenne la Regione Toscana da qualsiasi responsabilità, anche giudiziale, per eventuali danni, reclami o molestie che potessero derivare dai lavori in oggetto;
- è obbligato, ai sensi dell'art. 2 del R.D. n.523/1904 ad eseguire a proprie spese e non appena ricevutane intimazione, tutte quelle varianti e modifiche, compresa anche l'eventuale demolizione delle opere stesse e la messa in pristino dello stato dei luoghi, che, a giudizio insindacabile dell'Autorità idraulica, si rendessero necessarie per garantire il buon regime idraulico o in seguito all'accertamento di effetti dannosi delle opere stesse o per le variate condizioni del corso d'acqua o per ogni altro pubblico interesse che potesse sopravvenire
- dovrà provvedere inoltre a ripristinare tempestivamente qualsiasi danno o guasto causato alle opere idrauliche ed al corso d'acqua in generale per effetto della presente autorizzazione, in conformità alle prescrizioni che saranno impartite dalla competente autorità idraulica;
- è tenuto alla osservanza delle disposizioni del R.D. 25/07/1904 n. 523 sulle opere idrauliche, nonché delle prescrizioni legislative e regolamentari vigenti, quali quelle concernenti la tutela delle acque pubbliche, dell'agricoltura, della fauna ittica, dell'industria, dell'igiene e della pubblica incolumità;

DATO ATTO che l'inadempimento da parte del Concessionario degli obblighi previsti dal presente Decreto di concessione, costituisce causa di decadenza, che si verifica anche nei casi di.

- a) violazione delle disposizioni e prescrizioni contenute in disposizioni legislative, regolamentari;
- b) violazione del divieto di cessione della concessione e di sub-concessione anche parziale dell'immobile;
- c) esecuzione dei lavori in difformità del progetto autorizzato. Prima di dichiarare la decadenza con apposito decreto, la Concedente comunicherà un termine non inferiore a 30 giorni entro il quale il Concessionario potrà presentare le proprie deduzioni;

RICORDATO che:

- al Concessionario dichiarato decaduto non spetterà alcun rimborso per le opere realizzate e per le spese sostenute;
- fatte salve le eventuali sanzioni di cui all'art. 9 della L.R. 80/2015, il Concessionario decaduto è soggetto all'obbligo di rilascio dell'immobile e al ripristino dei luoghi;
- nel caso di mancato rilascio è eseguito lo sfratto in via amministrativa;
- per quanto non espressamente previsto dal presente Decreto di Concessione si applicano le vigenti disposizioni, di legge e di regolamento, statali e regionali, ed in particolare il codice civile, la normativa concernente il buon regime delle acque, nonché l'igiene e la sicurezza pubblica, l'edilizia e l'urbanistica vigenti nel territorio dove i beni sono ubicati;

DATO ATTO che il Concedente potrà disporre, mediante atto amministrativo, la revoca della presente concessione in qualunque momento, con effetto immediato, qualora intervengano ragioni di regimazione idraulica del corso d'acqua interessato o che l'opera stessa sia in seguito giudicata incompatibile per il buon regime idraulico del corso d'acqua interessato o ragioni di pubblica utilità o per qualsiasi ragione di pubblico interesse;

RILEVATO che l'inosservanza delle condizioni e prescrizioni cui è vincolato il presente provvedimento, fatte salve le sanzioni penali per l'inosservanza delle norme contenute nel Capo VII del R.D. 523/1904, comporta il pagamento di una sanzione, nel rispetto dei limiti minimo e massimo previsto dall'articolo 9 della l.r.80/2015;

RITENUTO, sulla base dell'esperita istruttoria, di stabilire in mesi cinque dalla data di inizio lavori la durata della concessione e potrà essere rinnovata nei soli casi previsti dal Regolamento e con le modalità nel medesimo stabilite, esclusivamente a seguito di istanza da presentare almeno 30 giorni prima della scadenza del termine della concessione;

DATO ATTO che nel periodo di validità della concessione, il canone dovrà essere corrisposto anche se il Concessionario non possa o non voglia fare uso in tutto o in parte della concessione e che, in caso di rinuncia, il pagamento del canone è dovuto fino alla data di presentazione della relativa richiesta;

RICHIAMATO l'articolo 1 della L.R. 30/12/1971 n. 2, che istituisce l'imposta regionale sulle concessioni statali per l'occupazione e l'uso dei beni del demanio e del patrimonio indisponibile dello Stato, situati nell'ambito territoriale della Regione commisurandola al 50% del canone di concessione;

RITENUTO non necessaria la costituzione di una garanzia finanziaria a copertura delle spese di ripristino dei luoghi in ragione della tipologia di opera autorizzata con il presente atto;

DATO ATTO che il presente decreto è sostanzialmente conforme allo schema approvato con Decreto del Direttore n. 463 del 12/02/2016;

DATO ATTO che l'imposta di bollo relativa al presente atto è stata assolta dalla richiedente con marca cartacea n. 01211295201449 del 22/05/2023.

DATO ATTO infine che il richiedente ha provveduto in data 02/06/2022 al versamento a favore della Regione Toscana dei seguenti importi:

- € 178,00 a titolo di canone concessorio, mediante versamento sul conto Banco Posta, codice IBAN IT41 X076 0102 8000 0103 1581 018;
- € 66,00 a titolo di imposta regionale sul canone di concessione sul conto Banco Posta codice IBAN IT70 J 0760102800 000011899580.

Tutto ciò premesso e considerato

#### DECRETA

1. di autorizzare l'esecuzione delle opere ai sensi e per gli effetti dell'art. 2, comma 1, lettera i) e lettera n) della L.R. 80/2015 e dell' art. 93 del R.D. 523/1904 così come sopra descritto e rappresentato negli elaborati sopra elencati;
2. di stabilire che l'autorizzazione all'esecuzione dei lavori ha validità di anni due dalla data del presente atto, fatta salva la possibilità di motivata richiesta di rinnovo da parte del richiedente;
3. di accordare alla richiedente R.F.I. Spa, C.F. 01585570581, con sede legale in Roma in Piazza della Croce Rossa n. 1 la Concessione per l'occupazione di:
  - porzione di alveo del torrente Muccione (Id. MV22735), nei pressi delle p.lle n. 88 e n. 986 del F. 83 del Catasto del Comune di Vicchio (FI), da occuparsi con ponteggio mobile su rotaie per intervento di messa in sicurezza di ponte ferroviario. (opera 15145);
4. di stabilire che la concessione ha durata di cinque mesi dalla data di inizio lavori e che il canone di concessione è pari a € 178,00 (centosettantotto/00), secondo quanto riportato al p.to 13 dell'Allegato A della D.G.R. 888/17;
5. di disporre che la realizzazione dell'opera e la gestione dell'area demaniale siano sottoposte alle prescrizioni tecniche e generali individuate in premessa e nessuna variazione potrà essere introdotta senza la preventiva autorizzazione da parte di questo Settore;
6. di non procedere alla registrazione fiscale del presente provvedimento, considerato che l'ammontare dell'imposta proporzionale dovuta per l'intera durata della concessione risulta inferiore alla misura fissa di Euro 200,00, ai sensi dell'art. 2, parte II della Tariffa del D.P.R. 131/1986. Resta ferma comunque la possibilità da parte del concessionario, in caso d'uso, ai sensi del suddetto articolo, di provvedere alla sua registrazione;
7. di dare atto che:
  - il presente provvedimento è rilasciato ai soli fini di tutela delle opere idrauliche e del buon regime delle acque pubbliche, giusto l'art. 2 del R.D. 523/1904, e pertanto fa salvi e impregiudicati i diritti di terzi. Il destinatario è tenuto a munirsi di tutti gli ulteriori titoli abilitativi e atti di assenso previsti dalle leggi vigenti.
  - il Concessionario è a conoscenza che, ferme restando le vigenti disposizioni urbanistiche del Comune interessato, in assenza della presente autorizzazione non possono iniziare i lavori.
8. di trasmettere per via telematica il presente provvedimento all'indirizzo pec [andrea.cappelli@geopec.it](mailto:andrea.cappelli@geopec.it).

Avverso il presente provvedimento è ammesso ricorso davanti all'autorità giudiziaria competente nei termini di legge.

IL DIRIGENTE





**REGIONE TOSCANA**

DIREZIONE DIFESA DEL SUOLO E PROTEZIONE CIVILE

SETTORE GENIO CIVILE VALDARNO SUPERIORE

**Responsabile di settore Gennarino COSTABILE**

Incarico: DECR. DIRIG. CENTRO DIREZIONALE n. 8656 del 21-05-2021

Decreto non soggetto a controllo ai sensi della D.G.R. n. 553/2016

**Numero adozione: 12405 - Data adozione: 12/06/2023**

Oggetto: RD nr. 523/1904 - LR nr. 80/2015. Concessione porzione di area demaniale del corso d'acqua denominato Borro delle Serre (MV35173), in loc. Antella del Comune di Bagno a Ripoli per potenziamento fognario con realizzazione di una nuova dorsale con scatolare 1000x800 e sostituzione di manufatto di scarico con clapet (1400x800). Pratica SiDIT 1453/2023

Il presente atto è pubblicato integralmente sul BURT ai sensi degli articoli 4, 5 e 5 bis della l.r. 23/2007 e sulla banca dati degli atti amministrativi della Giunta regionale ai sensi dell'art.18 della l.r. 23/2007.

Data certificazione e pubblicazione in banca dati ai sensi L.R. 23/2007 e ss.mm.: 13/06/2023

Documento informatico firmato digitalmente ai sensi del testo unico D.P.R. 28 dicembre 2000, n. 445, del D.Lgs. 7 marzo 2005, n. 82 e norme collegate, il quale sostituisce il testo cartaceo e la firma autografa.

Numero interno di proposta: 2023AD013656

## IL DIRIGENTE

VISTO l'art. 93 del R.D. 523/1904 "Testo unico delle disposizioni di legge intorno alle opere idrauliche delle diverse categorie" e s.m.i.;

VISTA la L. 37/94 "Norme per la tutela ambientale delle aree demaniali dei fiumi, torrenti, laghi e altre acque pubbliche";

VISTA la L.R. 79/2012 "Nuova disciplina in materia di consorzi di bonifica. Modifiche alla l.r. 69/2008 e alla l.r. 91/1998. Abrogazione della l.r. 34/1994";

VISTA la D.C.R.T. n. 103 del 6/12/2022: "Modifiche al reticolo idrografico e di gestione di cui alla legge regionale 27 dicembre 2012 n. 79, approvato con deliberazione del Consiglio regionale 28 luglio 2021, n.81.";

VISTA la L.R. 80/2015 "Norme in materia di difesa del suolo, tutela delle risorse idriche e tutela della costa e degli abitati costieri", ed in particolare l'art. 2 lett. i);

VISTA la L.R. 41/2018 "Disposizioni in materia di rischio di alluvioni e di tutela dei corsi d'acqua in attuazione del decreto legislativo 23 febbraio 2010, n. 49 (Attuazione della direttiva 2007/60/CE relativa alla valutazione e alla gestione dei rischi di alluvioni). Modifiche alla l.r. 80/2015 e alla l.r. 65/2014";

RICHIAMATO il DPGR 60/R del 12/08/2016 "Regolamento in attuazione dell'articolo 5 della legge regionale 28 dicembre 2015 n. 80 "Norme in materia di difesa del suolo, tutela delle risorse idrica e tutela della costa e degli abitati costieri" recante disciplina del rilascio delle concessioni per l'utilizzo del demanio idrico e criteri per la determinazione dei canoni, come modificato dal DPGR 45/R dell'8/8/2017;

VISTA la Delibera della Giunta Regionale n. 1555 del 27/12/2022 "Aggiornamento dei canoni per l'uso del demanio idrico ai sensi della l.r. n. 80/2015 e del d.p.g.r. n. 60/R/2016";

RICHIAMATO il D.P.G.R. 42/R del 25/07/2018 "Regolamento per lo svolgimento delle attività di polizia idraulica, polizia delle acque, e servizio di piena, in attuazione dell'articolo 5 della legge regionale 28 dicembre 2015, n. 80 (Norme in materia di difesa del suolo, tutela delle risorse idrica e tutela della costa e degli abitati costieri)."

VISTA l'istanza di concessione del demanio idrico di cui alla pratica SiDIT n. 1453/2023, acquisita agli atti di questo Settore con prot. n. 156254 del 28-03-2023 presentata da Agostini Cristiano in nome e per conto della Società Publiacqua S.p.A., c.f. 05040110487, con sede legale in Comune di Firenze, Via Villamagna, n. 90/c e allegata documentazione progettuale a firma del tecnico Massini Andrea, costituita dai seguenti elaborati in formato digitale:

- PE.R.GE.1\_Relazione generale
- PE.T.ID.1\_Stato attuale
- PE.T.ID.2\_Stato progetto
- PE.T.ID.3\_Scarico

DATO ATTO che il Responsabile del Procedimento è il Geom. Piero Paliotta nominato con Ordine di Servizio n. 19 del 14/11/2022;

PRESO ATTO che il progetto prevede:

- lavori nelle pertinenze del corso d'acqua denominato Borro delle Serre (MV35173), loc. Antella in Comune di Bagno a Ripoli, presso la particella strada del Foglio 44 per l'esecuzione dell'opera/attività n. 14757 - Potenziamento fognario con realizzazione di una nuova dorsale con scatolare 1000x800 e sostituzione di manufatto di scarico con clapet (1400x800), così come descritto e rappresentato negli elaborati di progetto;

CONSIDERATO che le opere e attività sopra descritte comportano l'utilizzo di porzione di area del demanio idrico del suddetto corso d'acqua;

DATO ATTO che le suddette opere rientrano in una delle fattispecie di cui all'art. 13 comma 1 del Regolamento 60/R/2016 e s.m.i e pertanto si può procedere ad assegnazione diretta dell'area demaniale senza procedura in concorrenza;

RICORDATO che ai sensi dell'art. 24 comma 6 del Regolamento 60/R, la concessione può essere rilasciata senza il disciplinare;

DATO ATTO che il presente decreto contiene gli elementi essenziali e le clausole che regolano il rapporto giuridico tra questa Amministrazione e il concessionario;

DATO ATTO che la documentazione progettuale che descrive l'esecuzione dei lavori e le caratteristiche più significative delle opere con evidenziate le aree demaniali impegnate e la finalità dell'occupazione, è quella agli atti del procedimento n. 2251/2023;

ACCERTATO che:

- il progetto presenta i requisiti per esser autorizzato con le prescrizioni di seguito riportate in quanto:
  - non altera il buon regime delle acque;
  - non interferisce con esigenze di regimazione idraulica, accessibilità e manutenzione del corso d'acqua ed è compatibile con la presenza di opere idrauliche;
  - non interferisce con la stabilità del fondo e delle sponde del corso d'acqua;
  - non vi è aggravio del rischio in altre aree derivante dalla realizzazione dell'intervento;
  - non vi è aggravio del rischio per le persone;
- la realizzazione dei lavori non è in contrasto con la disciplina dal Capo VII del R.D 523/1904 e con la normativa regionale di riferimento;

DATO ATTO che, nella realizzazione e gestione delle opere dovranno essere osservate le prescrizioni tecniche e generali, che vengono di seguito specificate:

#### PRESCRIZIONI TECNICHE

- durante l'esecuzione dei lavori non dovrà essere mai impedito o ostacolato il regolare deflusso delle acque né essere mai ridotta l'efficienza idraulica del corso d'acqua interessato dai lavori;
- durante l'esecuzione dei lavori dovranno essere messi in atto tutti gli accorgimenti e le precauzioni necessarie affinché l'interferenza con la dinamica fluviale non determini aggravio di rischio idraulico ed in generale pericolo per l'incolumità delle persone e danni ai beni pubblici e privati;
- tutte le opere provvisorie occorrenti per l'esecuzione dei lavori dovranno ingombrare il meno possibile l'alveo del corso d'acqua e dovranno essere comunque rimosse prima del sopraggiungere delle piene;
- tutti i lavori dovranno essere eseguiti a perfetta regola d'arte secondo le normative, le specifiche e le linee guida esistenti per i materiali da costruzione e le modalità realizzative;
- le opere finite dovranno risultare conformi ai disegni esaminati da questo Ufficio;
- al termine dei lavori eventuali materiali di risulta dovranno essere allontanati dal cantiere e ripristinato lo stato dei luoghi;
- dovrà essere sempre garantito l'accesso all'alveo al personale di questo Ufficio e del Consorzio di Bonifica o altri da tali Enti individuati, addetto alla vigilanza e alla manutenzione del corso d'acqua;
- i lavori che in qualsiasi modo interesseranno l'alveo del corso d'acqua dovranno essere eseguiti in condizioni meteorologiche favorevoli;
- i lavori dovranno essere svolti in conformità alle disposizioni per la salvaguardia dell'ittiofauna e dovranno essere adottati tutti gli accorgimenti necessari al fine di evitare intorbidamenti che possano arrecare danno alla fauna ittica;
- al termine dei lavori dovrà essere ripristinato lo stato dei luoghi interessato dal cantiere e da occupazioni temporanee, comprensivo di tutte quelle aree interessate dal passaggio dei mezzi sia lungo le rive degli alvei che sulle viabilità di accesso;
- non è consentito il transito dei mezzi pesanti su argini imbibiti;

#### PRESCRIZIONI GENERALI:

- l'autorizzazione di cui al presente atto riguarda esclusivamente l'esecuzione delle opere indicate in premessa, per cui ogni variazione od ogni ulteriore opera o attività non indicata negli elaborati progettuali inoltrati, od altro comunque non previsto, dovrà essere sottoposto ad ulteriore esame di questo Settore per la nuova eventuale autorizzazione prima della loro esecuzione
- i lavori dovranno iniziare entro 24 (ventiquattro) mesi dalla data di rilascio del presente atto pena la perdita di validità dello stesso. Nel caso in cui le opere non fossero ancora iniziate entro tale scadenza, l'autorizzazione deve essere considerata automaticamente decaduta senza ulteriore comunicazione da parte dello scrivente Ufficio;
- l'autorizzazione di cui al presente atto ha validità di anni tre dalla data del presente atto a pena di decadenza senza ulteriori comunicazioni da parte dello scrivente Ufficio salvo richiesta di rinnovo da presentarsi almeno 30 giorni prima della scadenza ;
- le opere saranno eseguite a totale cura e spese del richiedente;
- il richiedente dovrà comunicare allo scrivente Settore la data di inizio e fine lavori con un anticipo di almeno 5 giorni ciò al fine di consentire eventuali accertamenti tesi a verificare la rispondenza tra quanto previsto e quanto

realizzato e trasmettere, entro sessanta giorni dal termine dei lavori, copia della dichiarazione di rispondenza delle opere stesse a quanto oggetto di autorizzazione e dell'avvenuto recepimento delle prescrizioni contenute nel presente atto;

- il Richiedente, ai fini dell'esecuzione delle opere, è tenuto a munirsi di tutti i titoli abilitativi, autorizzativi e degli atti di assenso, comunque denominati, previsti dalle leggi vigenti;
- con il presente Decreto s'intendono autorizzati, per tutta la durata della concessione, tutti gli interventi manutentivi ordinari che si rendessero necessari al corretto esercizio del bene concesso, nel rispetto comunque delle normative vigenti al momento;
- il concessionario dovrà comunicare preventivamente a questa Amministrazione la data d'inizio dei predetti lavori manutentivi e dovrà altresì presentare, a corredo di tale comunicazione, documentazione tecnica esplicativa;

STABILITO che ai sensi dell'art. 22 del DPGR 60/R del 12/08/2016, il Concessionario si obbliga:

- ad assumere la custodia dell'area demaniale in concessione, oltreché delle opere realizzate, mantenendole in buono stato, preservandole dal pericolo di distruzione o danneggiamento, salvaguardandole da intrusioni e manomissioni da parte di soggetti non autorizzati;
- a porre in essere tutte le misure necessarie a garantire la stabilità nel tempo dei manufatti, anche in dipendenza del mutevole regime del corso d'acqua, previo ottenimento dell'autorizzazione dell'Amministrazione Concedente, dichiarando fin d'ora di non aver nulla a pretendere per qualsiasi danno eventualmente occorso alle opere oggetto di concessione ed agli utilizzatori, per effetto delle piene e dei fenomeni di dinamica fluviale;
- a consentire l'accesso al personale di vigilanza incaricato dalla Concedente, che potrà in ogni momento effettuare verifiche per accertare lo stato di manutenzione dell'area e impartire l'ordine di effettuare gli interventi eventualmente necessari, ad insindacabile giudizio della Concedente, per garantire il buon regime delle acque;
- a sollevare fin d'ora la Concedente da ogni onere e responsabilità per qualsiasi danno derivante alle persone ed alla proprietà pubblica e privata a seguito di inadeguata manutenzione o di inadeguata custodia del bene demaniale in concessione, assumendosi gli oneri del risarcimento
- a rispettare le leggi ed i regolamenti ed ordinamenti di polizia urbana e di pubblica sicurezza, nonché la normativa in materia di polizia delle acque contenuta nel R.D. 523/1904 e nel R.D. 1775/1933, tenendo fin d'ora indenne la Concedente da ogni conseguenza determinata dalla inosservanza di essi;
- a non mutare la destinazione del bene in concessione, né apportarvi aggiunte, innovazioni o altro senza la preventiva autorizzazione della Concedente, prendendo atto che tutte le opere addizionali e di miglioria autorizzate resteranno acquisite al demanio senza che il Concessionario possa avere diritto a rimborsi o indennizzi e che qualora il Concessionario esegua le predette opere senza autorizzazione sarà tenuto alla rimessa in pristino, a propria cura e spese, salvo che la Concedente non ritenga di mantenerle senza alcun onere a proprio carico; sarà tenuto inoltre al risarcimento degli eventuali danni;
- a non cedere né sub concedere, anche parzialmente, il bene oggetto di concessione;
- a tenere indenne la Concedente dalle spese necessarie per le opere di sistemazione delle aree pubbliche specificamente coinvolte dagli interventi di installazione e manutenzione e di ripristinare a regola d'arte le aree medesime nei tempi stabiliti;
- a consentire, in ogni momento l'accesso e/o il transito, per le opportune operazioni di vigilanza, al personale del Genio Civile ed ai mezzi addetti al servizio di piena e di polizia idraulica;
- a ripristinare, a proprie spese i luoghi alla scadenza della concessione per decorrenza del termine di durata sotto indicato e in caso di revoca o rinuncia, fatta salva la facoltà della Concedente di acquisire le opere al demanio, senza oneri per l'Amministrazione;

Il Concessionario inoltre:

- rimane il solo ed unico responsabile agli effetti del risarcimento di tutti i danni che fossero arrecati alla proprietà privata, a cose o persone per effetto di quanto autorizzato e comunque tenendo indenne la Regione Toscana da qualsiasi responsabilità, anche giudiziale, per eventuali danni, reclami o molestie che potessero derivare dai lavori in oggetto;
- è obbligato, ai sensi dell'art. 2 del R.D. n.523/1904 ad eseguire a proprie spese e non appena ricevutane intimazione, tutte quelle varianti e modifiche, compresa anche l'eventuale demolizione delle opere stesse e la messa in pristino dello stato dei luoghi, che, a giudizio insindacabile dell'Autorità idraulica, si rendessero necessarie per garantire il buon regime idraulico o in seguito all'accertamento di effetti dannosi delle opere stesse o per le variate condizioni del corso d'acqua o per ogni altro pubblico interesse che potesse sopravvenire

- dovrà provvedere inoltre a ripristinare tempestivamente qualsiasi danno o guasto causato alle opere idrauliche ed al corso d'acqua in generale per effetto della presente autorizzazione, in conformità alle prescrizioni che saranno impartite dalla competente autorità idraulica;
- è tenuto alla osservanza delle disposizioni del R.D. 25/07/1904 n. 523 sulle opere idrauliche, nonché delle prescrizioni legislative e regolamentari vigenti, quali quelle concernenti la tutela delle acque pubbliche, dell'agricoltura, della fauna ittica, dell'industria, dell'igiene e della pubblica incolumità;

DATO ATTO che l'inadempimento da parte del Concessionario degli obblighi previsti dal presente Decreto di concessione, costituisce causa di decadenza, che si verifica anche nei casi di.

- a) violazione delle disposizioni e prescrizioni contenute in disposizioni legislative, regolamentari;
- b) violazione del divieto di cessione della concessione e di sub-concessione anche parziale dell'immobile;
- c) esecuzione dei lavori in difformità del progetto autorizzato. Prima di dichiarare la decadenza con apposito decreto, la Concedente comunicherà un termine non inferiore a 30 giorni entro il quale il Concessionario potrà presentare le proprie deduzioni;

RICORDATO che:

- al Concessionario dichiarato decaduto non spetterà alcun rimborso per le opere realizzate e per le spese sostenute;
- fatte salve le eventuali sanzioni di cui all'art. 9 della L.R. 80/2015, il Concessionario decaduto è soggetto all'obbligo di rilascio dell'immobile e al ripristino dei luoghi;
- nel caso di mancato rilascio è eseguito lo sfratto in via amministrativa;
- per quanto non espressamente previsto dal presente Decreto di Concessione si applicano le vigenti disposizioni, di legge e di regolamento, statali e regionali, ed in particolare il codice civile, la normativa concernente il buon regime delle acque, nonché l'igiene e la sicurezza pubblica, l'edilizia e l'urbanistica vigenti nel territorio dove i beni sono ubicati;

DATO ATTO che il Concedente potrà disporre, mediante atto amministrativo, la revoca della presente concessione in qualunque momento, con effetto immediato, qualora intervengano ragioni di regimazione idraulica del corso d'acqua interessato o che l'opera stessa sia in seguito giudicata incompatibile per il buon regime idraulico del corso d'acqua interessato o ragioni di pubblica utilità o per qualsiasi ragione di pubblico interesse;

RILEVATO che l'inosservanza delle condizioni e prescrizioni cui è vincolato il presente provvedimento, fatte salve le sanzioni penali per l'inosservanza delle norme contenute nel Capo VII del R.D. 523/1904, comporta il pagamento di una sanzione, nel rispetto dei limiti minimo e massimo previsto dall'articolo 9 della l.r.80/2015;

RITENUTO, sulla base dell'esperita istruttoria, di stabilire in anni 19 (diciannove) la durata della concessione e potrà essere rinnovata nei soli casi previsti dal Regolamento e con le modalità nel medesimo stabilite, esclusivamente a seguito di istanza da presentare almeno 30 giorni prima della scadenza del termine della concessione;

DATO ATTO che nel periodo di validità della concessione, il canone dovrà essere corrisposto anche se il Concessionario non possa o non voglia fare uso in tutto o in parte della concessione e che, in caso di rinuncia, il pagamento del canone è dovuto fino alla data di presentazione della relativa richiesta;

RICHIAMATO l'articolo 1 della L.R. 30/12/1971 n. 2, così come modificato dall'art.1 della L.R. 74/2018, che istituisce l'imposta regionale sulle concessioni statali per l'occupazione e l'uso dei beni del demanio e del patrimonio indisponibile dello Stato, situati nell'ambito territoriale della Regione commisurandola al 50% del canone di concessione;

DATO ATTO che ai sensi dell'art. 28 comma 6 del Regolamento regionale 12 agosto 2016, n. 60/R per le concessioni di durata superiore ad un anno il canone sarà aggiornato annualmente sulla base del tasso di inflazione programmato;

RITENUTO di commisurare a una annualità del canone il deposito cauzionale di cui all'art. 31 del Regolamento, versato dal concessionario a garanzia del regolare pagamento del canone e/o a titolo di rimborso delle spese eventualmente sostenute da questa Amministrazione e da reintegrare fino alla suddetta misura nel caso di prelievi parziali di somme, nel corso della concessione;

DATO ATTO che il presente atto è sostanzialmente conforme allo schema approvato con Decreto del Direttore n. 463 del 12/02/2016;

DATO ATTO che l'imposta di bollo virtuale sul presente atto, che sarà assolta a cura dell'Amm.ne Regionale, è stata anticipata dal richiedente a mezzo bonifico sul conto corrente postale codice IBAN IT 89 0 07601 02800 001031575820 in data 23/03/2023.

DATO ATTO infine che il richiedente ha provveduto al versamento a favore della Regione Toscana dei seguenti importi:

- € 224,00 a titolo di deposito cauzionale definitivo infruttifero mediante versamento sul conto Banco Posta, codice IBAN IT41 X076 0102 8000 0103 1581 018;
- € 224,00 a titolo di primo canone concessorio riferito al 2023 (p.to 6.4 all. A alla DGRT 1555/2022 con la riduzione del 20% prevista dall'art. 29 c. 5 del DPGRT 60/R/2016), mediante versamento sul conto Banco Posta, codice IBAN IT41 X076 0102 8000 0103 1581 018;
- € 112,00 a titolo di imposta regionale sul canone di concessione reattiva all'anno 2023 sul conto Banco Posta codice IBAN IT70 J 0760102800 000011899580.
- € 1014,20 a titolo di indennità per occupazioni pregresse 2018-2022 dovute per la presenza di n. 1 scarico di acque reflue urbane esistente mediante versamento sul conto Banco Posta codice IBAN IT 89 O 07601 02800 001031575820

Tutto ciò premesso e considerato,

DECRETA

1. di autorizzare l'esecuzione delle opere ai sensi e per gli effetti dell'art. 2, comma 1, lettera i) e lettera n) della L.R. 80/2015 e dell'art. 93 del R.D. 523/1904 così come sopra descritto e rappresentato negli elaborati sopra elencati;
2. di stabilire che l'autorizzazione all'esecuzione dei lavori ha validità di anni 3 dalla data del presente atto, fatta salva la possibilità di motivata richiesta di rinnovo da parte del richiedente;
3. di accordare alla Società Publicacqua S.p.A., c.f. 05040110487, con sede legale in Comune di Firenze, Via Villamagna, n. 90/c la Concessione per l'occupazione di:
  - porzione di area demaniale del corso d'acqua denominato Borro delle Serre (MV35173), loc. Antella in Comune di Bagno a Ripoli, presso la particella strada del Foglio 44 con l'opera n. 14757 - Potenziamento fognario con realizzazione di una nuova dorsale con scatolare 1000x800 e sostituzione di manufatto di scarico con clapet (1400x800);
4. di stabilire che la concessione ha durata di anni 19 (diciannove) dalla data del presente atto e che il canone di concessione è pari a € 224,00, secondo quanto riportato al p.to 6.4 all. A alla DGRT 1555/2022 con la riduzione del 20% prevista dall'art. 29 c. 5 del DPGRT 60/R/2016, soggetto ad aggiornamento e modifica in ragione delle disposizioni emanate dalla Regione Toscana, da pagarsi entro il 31 Dicembre dell'anno di riferimento, sino alla scadenza della presente concessione anche se il concessionario non voglia o non possa fare uso in tutto o in parte della concessione;
5. di disporre che la realizzazione dell'opera e la gestione dell'area demaniale siano sottoposte alle prescrizioni tecniche e generali individuate in premessa e nessuna variazione potrà essere introdotta senza la preventiva autorizzazione da parte di questo Settore;
6. di non procedere alla registrazione fiscale del presente provvedimento, considerato che l'ammontare dell'imposta proporzionale dovuta per l'intera durata della concessione risulta inferiore alla misura fissa di Euro 200,00, ai sensi dell'art. 2, parte II della Tariffa del D.P.R. 131/1986. Resta ferma comunque la possibilità da parte del concessionario, in caso d'uso, ai sensi del suddetto articolo, di provvedere alla sua registrazione;
7. di dare atto che:
  - il presente provvedimento è rilasciato ai soli fini di tutela delle opere idrauliche e del buon regime delle acque pubbliche, giusto l'art. 2 del R.D. 523/1904, e pertanto fa salvi e impregiudicati i diritti di terzi. Il destinatario è tenuto a munirsi di tutti gli ulteriori titoli abilitativi e atti di assenso previsti dalle leggi vigenti.
  - il Concessionario è a conoscenza che, ferme restando le vigenti disposizioni urbanistiche del Comune interessato, in assenza della presente autorizzazione non possono iniziare i lavori.
8. di trasmettere per via telematica il presente provvedimento all'indirizzo pec protocollo@cert.publicacqua.it e andrea.massini@ingpec.eu.

Avverso il presente provvedimento è ammesso ricorso davanti all'autorità giudiziaria competente nei termini di legge.

IL DIRIGENTE



**REGIONE TOSCANA**

DIREZIONE DIFESA DEL SUOLO E PROTEZIONE CIVILE

SETTORE GENIO CIVILE VALDARNO SUPERIORE

**Responsabile di settore Gennarino COSTABILE**

Incarico: DECR. DIRIG. CENTRO DIREZIONALE n. 8656 del 21-05-2021

Decreto non soggetto a controllo ai sensi della D.G.R. n. 553/2016

**Numero adozione: 12427 - Data adozione: 12/06/2023**

Oggetto: RD nr. 523/1904 - LR nr. 80/2015. Concessione porzione di area demaniale di vari corsi d'acqua nel Comune di Capolona per lo sviluppo della Banda Ultra Larga. Pratica SiDIT 2571/2023

Il presente atto è pubblicato integralmente sul BURT ai sensi degli articoli 4, 5 e 5 bis della l.r. 23/2007 e sulla banca dati degli atti amministrativi della Giunta regionale ai sensi dell'art.18 della l.r. 23/2007.

Data certificazione e pubblicazione in banca dati ai sensi L.R. 23/2007 e ss.mm.: 13/06/2023

Documento informatico firmato digitalmente ai sensi del testo unico D.P.R. 28 dicembre 2000, n. 445, del D.Lgs. 7 marzo 2005, n. 82 e norme collegate, il quale sostituisce il testo cartaceo e la firma autografa.

Numero interno di proposta: 2023AD013961

## IL DIRIGENTE

VISTO l'art. 93 del R.D. 523/1904 "Testo unico delle disposizioni di legge intorno alle opere idrauliche delle diverse categorie" e s.m.i.;

VISTA la L. 37/94 "Norme per la tutela ambientale delle aree demaniali dei fiumi, torrenti, laghi e altre acque pubbliche";

VISTA la L.R. 79/2012 "Nuova disciplina in materia di consorzi di bonifica. Modifiche alla l.r. 69/2008 e alla l.r. 91/1998. Abrogazione della l.r. 34/1994";

VISTA la D.C.R.T. n. 103 del 6/12/2022: "Modifiche al reticolo idrografico e di gestione di cui alla legge regionale 27 dicembre 2012 n. 79, approvato con deliberazione del Consiglio regionale 28 luglio 2021, n.81.";

RICHIAMATO l'art. 93 c. 1 del D.Lgs. 1 agosto 2003, n. 259/03 e s.m.i. recante il "Codice delle Comunicazioni Elettroniche" con cui è stato vietato alle pubbliche Amministrazioni di imporre oneri e canoni per l'impianto di reti o per l'esercizio dei servizi di telecomunicazione;

VISTA la L.R. 80/2015 "Norme in materia di difesa del suolo, tutela delle risorse idriche e tutela della costa e degli abitati costieri", ed in particolare l'art. 2 lett. i);

VISTA la L.R. 41/2018 "Disposizioni in materia di rischio di alluvioni e di tutela dei corsi d'acqua in attuazione del decreto legislativo 23 febbraio 2010, n. 49 (Attuazione della direttiva 2007/60/CE relativa alla valutazione e alla gestione dei rischi di alluvioni). Modifiche alla l.r. 80/2015 e alla l.r. 65/2014";

RICHIAMATO il DPGR 60/R del 12/08/2016 "Regolamento in attuazione dell'articolo 5 della legge regionale 28 dicembre 2015 n. 80 "Norme in materia di difesa del suolo, tutela delle risorse idrica e tutela della costa e degli abitati costieri" recante disciplina del rilascio delle concessioni per l'utilizzo del demanio idrico e criteri per la determinazione dei canoni, come modificato dal DPGR 45/R dell'8/8/2017;

RICHIAMATO il D.P.G.R. 42/R del 25/07/2018 "Regolamento per lo svolgimento delle attività di polizia idraulica, polizia delle acque, e servizio di piena, in attuazione dell'articolo 5 della legge regionale 28 dicembre 2015, n. 80 (Norme in materia di difesa del suolo, tutela delle risorse idrica e tutela della costa e degli abitati costieri)."

VISTA l'istanza di concessione suolo del demanio idrico di cui alla pratica SiDIT n. 2571/2023, acquisita agli atti di questo Settore con prot. n. 247552 del 30-05-2023 presentata dalla Società Open Fiber S.p.A., c.f. 09320630966, con sede legale in Comune di Milano, Viale Certosa, n. 2 e l'allegata documentazione progettuale costituita dai seguenti elaborati in formato digitale:

- Relazione tecnica
- Relazione compatibilità idraulica
- Corografia

DATO ATTO che il Responsabile del Procedimento è il Geom. Piero Paliotta nominato con Ordine di Servizio n. 19 del 14/11/2022;

DATO ATTO che il progetto prevede:

- lavori nelle pertinenze dei corsi d'acqua di cui all'Allegato A parte integrante e sostanziale del presente decreto, in Comune di Capolona per lo sviluppo della Banda Ultra Larga, così come descritto e rappresentato negli elaborati di progetto;

CONSIDERATO che le opere e attività sopra descritte comportano l'utilizzo di porzione di area del demanio idrico del suddetto corso d'acqua;

DATO ATTO che le suddette opere rientrano in una delle fattispecie di cui all'art. 13 comma 1 del Regolamento 60/R/2016 e s.m.i e pertanto si può procedere ad assegnazione diretta dell'area demaniale senza procedura in concorrenza;

RICORDATO che ai sensi dell'art. 24 comma 6 del Regolamento 60/R, la concessione può essere rilasciata senza il disciplinare;

DATO ATTO che il presente decreto contiene gli elementi essenziali e le clausole che regolano il rapporto giuridico tra questa Amministrazione e il concessionario;

DATO ATTO che la documentazione progettuale che descrive l'esecuzione dei lavori e le caratteristiche più significative delle opere con evidenziate le aree demaniali impegnate e la finalità dell'occupazione, è quella agli atti del procedimento n. 3830/2023;

ACCERTATO che:



- il progetto presenta i requisiti per essere autorizzato con le prescrizioni di seguito riportate in quanto:
  - non altera il buon regime delle acque;
  - non interferisce con esigenze di regimazione idraulica, accessibilità e manutenzione del corso d'acqua ed è compatibile con la presenza di opere idrauliche;
  - non interferisce con la stabilità del fondo e delle sponde del corso d'acqua;
  - non vi è aggravio del rischio in altre aree derivante dalla realizzazione dell'intervento;
  - non vi è aggravio del rischio per le persone;
- la realizzazione dei lavori non è in contrasto con la disciplina dal Capo VII del R.D 523/1904 e con la normativa regionale di riferimento;

DATO ATTO che, nella realizzazione delle opere dovranno essere osservate le prescrizioni tecniche e generali, che vengono di seguito specificate:

**PRESCRIZIONI TECNICHE:**

- gli eventuali scavi per l'installazione dei pozzetti non dovranno in alcun modo arrecare danno alle opere idrauliche esistenti ovvero essere posizionati ad una distanza di 4 m dal ciglio di sponda o dal piede arginale o dallo spigolo esterno della tombinatura;
- nel caso di utilizzo di tecnologia no – dig in presenza di opere idrauliche, il pozzo di lancio dovrà essere posizionato a non meno di 10 metri dal piede arginale;
- durante l'esecuzione dei lavori non dovrà essere mai impedito o ostacolato il regolare deflusso delle acque né essere mai ridotta l'efficienza idraulica del corso d'acqua interessato dai lavori;
- durante l'esecuzione dei lavori dovranno essere messi in atto tutti gli accorgimenti e le precauzioni necessarie affinché l'interferenza con la dinamica fluviale non determini aggravio di rischio idraulico ed in generale pericolo per l'incolumità delle persone e danni ai beni pubblici e privati;
- tutte le opere provvisorie occorrenti per l'esecuzione dei lavori dovranno ingombrare il meno possibile l'alveo del corso d'acqua e dovranno essere comunque rimosse prima del sopraggiungere delle piene;
- tutti i lavori dovranno essere eseguiti a perfetta regola d'arte secondo le normative, le specifiche e le linee guida esistenti per i materiali da costruzione e le modalità realizzative.
- le opere finite dovranno risultare conformi ai disegni esaminati da questo Ufficio;
- al termine dei lavori eventuali materiali di risulta dovranno essere allontanati dal cantiere e ripristinato lo stato dei luoghi;
- i lavori che in qualsiasi modo interesseranno l'alveo del corso d'acqua dovranno essere eseguiti in condizioni meteorologiche favorevoli;
- i lavori dovranno essere svolti in conformità alle disposizioni per la salvaguardia dell'ittiofauna e dovranno essere adottati tutti gli accorgimenti necessari al fine di evitare intorbidamenti che possano arrecare danno alla fauna ittica;
- al termine dei lavori dovrà essere ripristinato lo stato dei luoghi interessato dal cantiere e da occupazioni temporanee, comprensivo di tutte quelle aree interessate dal passaggio dei mezzi sia lungo le rive degli alvei che sulle viabilità di accesso;
- non è consentito il transito dei mezzi pesanti su argini imbibiti;

**PRESCRIZIONI GENERALI:**

- l'utilizzo di manufatti esistenti per l'attraversamento del corso d'acqua, è consentito con impegno da parte del richiedente di obbligarsi a propria cura e spese allo spostamento dei cavi in caso di adeguamento idraulico del manufatto esistente, se necessario;
- l'autorizzazione di cui al presente atto riguarda esclusivamente l'esecuzione delle opere indicate in premessa, per cui ogni variazione od ogni ulteriore opera o attività non indicata negli elaborati progettuali inoltrati, od altro comunque non previsto, dovrà essere sottoposto ad ulteriore esame di questo Settore per la nuova eventuale autorizzazione prima della loro esecuzione
- l'autorizzazione di cui al presente atto ha validità di anni 3 dalla data del presente atto a pena di decadenza senza ulteriori comunicazioni da parte dello scrivente Ufficio salvo richiesta di rinnovo da presentarsi almeno 30 giorni prima della scadenza ;
- il richiedente dovrà comunicare allo scrivente Settore la data di inizio e fine lavori con un anticipo di almeno 5

giorni e trasmettere, entro sessanta giorni dal termine dei lavori, copia della dichiarazione di rispondenza delle opere stesse a quanto oggetto di autorizzazione e dell'avvenuto recepimento delle prescrizioni contenute nel presente atto;

- il Concessionario, ai fini dell'esecuzione delle opere, è tenuto a munirsi di tutti i titoli abilitativi, autorizzativi e degli atti di assenso, comunque denominati, previsti dalle leggi vigenti.

Il Concessionario si obbliga a proprie cure e spese:

- ad assumere la custodia delle opere realizzate, mantenendole in buono stato, preservandole dal pericolo di distruzione o danneggiamento, salvaguardandole da manomissioni da parte di soggetti non autorizzati;
- a porre in essere tutte le misure necessarie a garantire la stabilità nel tempo dei manufatti, anche in dipendenza del mutevole regime del corso d'acqua, previo ottenimento dell'autorizzazione dell'Amministrazione Concedente, dichiarando fin d'ora di non aver nulla a pretendere per qualsiasi danno eventualmente occorso alle opere oggetto di concessione ed agli utilizzatori, per effetto delle piene e dei fenomeni di dinamica fluviale;
- dovrà essere sempre garantito l'accesso all'alveo al personale di questo Ufficio e del Consorzio di Bonifica o altri da tali Enti individuati, addetto alla vigilanza e alla manutenzione del corso d'acqua;
- a sollevare fin d'ora la Concedente da ogni onere e responsabilità civile e/o patrimoniale derivante dai danni che le opere oggetto di autorizzazione avessero a riportare per effetto di lavori di adeguamento e/o rimozione delle strutture di attraversamento e/o a seguito o per effetto di eventi di piena del corso d'acqua;
- a rispettare le leggi ed i regolamenti ed ordinamenti di polizia urbana e di pubblica sicurezza, nonché la normativa in materia di polizia delle acque contenuta nel R.D. 523/1904 e nel R.D. 1775/1933, tenendo fin d'ora indenne la Concedente da ogni conseguenza determinata dalla inosservanza di essi;
- a non mutare la destinazione del bene in concessione, né apportarvi aggiunte, innovazioni o altro senza la preventiva autorizzazione della Concedente, prendendo atto che tutte le opere addizionali e di miglioria autorizzate resteranno acquisite al demanio senza che il Concessionario possa avere diritto a rimborsi o indennizzi e che qualora il Concessionario esegua le predette opere senza autorizzazione sarà tenuto alla rimessa in pristino, a propria cura e spese, salvo che la Concedente non ritenga di mantenerle senza alcun onere a proprio carico; sarà tenuto inoltre al risarcimento degli eventuali danni;
- a non cedere né sub concedere, anche parzialmente, il bene oggetto di concessione;
- il Concessionario si obbliga sin d'ora di tenere indenne la Concedente dalle spese necessarie per le opere di sistemazione delle aree pubbliche specificamente coinvolte dagli interventi di installazione e manutenzione e di ripristinare a regola d'arte le aree medesime nei tempi stabiliti;
- il Concedente potrà disporre, mediante atto amministrativo, la revoca della presente concessione in qualunque momento, con effetto immediato, qualora intervengano ragioni di regimazione idraulica del corso d'acqua interessato o che l'opera stessa sia in seguito giudicata incompatibile per il buon regime idraulico del corso d'acqua interessato o ragioni di pubblica utilità o per qualsiasi ragione di pubblico interesse;
- l'inadempimento da parte del Concessionario degli obblighi previsti dal presente Decreto di concessione, costituisce causa di decadenza, che si verifica in particolare nei casi di.
  - a) violazione delle disposizioni e prescrizioni contenute in disposizioni legislative, regolamentari e nel presente Decreto;
  - b) violazione del divieto di cessione della concessione e di sub-concessione anche parziale dell'immobile;
  - c) esecuzione dei lavori in difformità del progetto autorizzato. Prima di dichiarare la decadenza con apposito decreto, la Concedente comunicherà un termine non inferiore a 30 giorni entro il quale il Concessionario potrà presentare le proprie deduzioni;
- al Concessionario dichiarato decaduto non spetterà alcun rimborso per le opere realizzate e per le spese sostenute.
- fatte salve le eventuali sanzioni di cui all'art. 9 della L.R. 80/2015, il Concessionario decaduto è soggetto all'obbligo di rilascio dell'immobile e al ripristino dei luoghi.
- alla cessazione della concessione, per decorrenza del termine di durata sotto indicato, revoca, rinuncia, la concessione si risolve col conseguente obbligo per il Concessionario di ripristinare, a proprie spese, i luoghi, nel termine assegnato.
- qualora il Concessionario non ottemperi a quanto sopra, si farà luogo all'esecuzione d'ufficio in danno del Concessionario, salvo che su istanza di questi l'Amministrazione concedente non ritenga di esonerarlo, nel qual caso il Concessionario non avrà diritto a compensi od indennizzi di sorta, e fatta salva la facoltà della Concedente di acquisire le opere al demanio, senza oneri per l'amministrazione.

- per quanto non espressamente previsto dal presente Decreto di Concessione si applicano le vigenti disposizioni, di legge e di regolamento, statali e regionali, ed in particolare il codice civile, la normativa concernente il buon regime delle acque, nonché l'igiene e la sicurezza pubblica, l'edilizia e l'urbanistica vigenti nel territorio dove i beni sono ubicati.

Il Concessionario inoltre:

- rimane il solo ed unico responsabile agli effetti del risarcimento di tutti i danni che fossero arrecati alla proprietà privata, a cose o persone per effetto di quanto autorizzato e comunque tenendo indenne la Regione Toscana da qualsiasi responsabilità, anche giudiziale, per eventuali danni, reclami o molestie che potessero derivare dai lavori in oggetto;
- è obbligato, ai sensi dell'art. 2 del R.D. n.523/1904 ad eseguire a proprie spese e non appena ricevutane intimazione, tutte quelle varianti e modifiche, compresa anche l'eventuale demolizione delle opere stesse e la messa in pristino dello stato dei luoghi, che, a giudizio insindacabile dell'Autorità idraulica, si rendessero necessarie per garantire il buon regime idraulico o in seguito all'accertamento di effetti dannosi delle opere stesse o per le variate condizioni del corso d'acqua o per ogni altro pubblico interesse che potesse sopravvenire
- dovrà provvedere inoltre a ripristinare tempestivamente qualsiasi danno o guasto causato alle opere idrauliche ed al corso d'acqua in generale per effetto della presente autorizzazione, in conformità alle prescrizioni che saranno impartite dalla competente autorità idraulica;
- è tenuto alla osservanza delle disposizioni del R.D. 25/07/1904 n. 523 sulle opere idrauliche, nonché delle prescrizioni legislative e regolamentari vigenti, quali quelle concernenti la tutela delle acque pubbliche, dell'agricoltura, della fauna ittica, dell'industria, dell'igiene e della pubblica incolumità;

RILEVATO che l'inosservanza delle condizioni e prescrizioni cui è vincolato il presente provvedimento, al pari dell'inosservanza delle norme contenute nel Capo VII del R.D. 523/1904, comporterà denuncia all'Autorità Giudiziaria ai sensi dell'art. 374 della L. 2248/1865 allegato F.

RITENUTO, sulla base dell'esperita istruttoria, di stabilire in anni 19 la durata della concessione che potrà essere rinnovata nei soli casi previsti dal Regolamento e con le modalità nel medesimo stabilite, esclusivamente a seguito di istanza da presentare almeno 30 giorni prima della scadenza del termine di concessione;

DATO ATTO che il presente decreto è sostanzialmente conforme allo schema approvato con Decreto del Direttore n. 463 del 12/02/2016;

DATO ATTO che l'imposta di bollo relativa al presente atto è stata assolta dal richiedente con marca cartacea n. 01211064984255 del 12/12/2022.

Tutto ciò premesso e considerato,

#### DECRETA

1. di autorizzare l'esecuzione delle opere ai soli fini idraulici ai sensi e per gli effetti dell'art. 2, comma 1, lettera i) e lettera n) della L.R. 80/2015 e dell' art. 93 del R.D. 523/1904 così come descritto e rappresentato negli elaborati sopra elencati;
2. di stabilire che l'autorizzazione all'esecuzione delle opere ha validità di anni tre dalla data del presente atto;
3. di accordare, al richiedente Open Fiber S.p.A. c.f. 09320630966, con sede legale in Comune di Milano, Viale Certosa, n. 2, la Concessione per l'occupazione di:
  - porzione di area demaniale di vari corsi d'acqua di cui all'Allegato A, parte integrante e sostanziale del presente atto, per lo sviluppo della Banda Ultra Larga nel Comune di Capolona;
4. di stabilire che la concessione ha durata di anni 19 dalla data del presente atto;
5. di dare atto che, ai sensi dell'art. 93 del D.Lgs. 01/08/2003, n. 259 "Codice delle comunicazioni elettroniche", la concessione del demanio idrico necessario per i lavori di che trattasi è rilasciata a titolo gratuito;
6. di disporre che la realizzazione dell'opera e la gestione dell'area demaniale siano sottoposte alle prescrizioni tecniche e generali individuate in premessa e nessuna variazione potrà essere introdotta senza la preventiva autorizzazione da parte di questo Settore;
7. di dare atto che:
  - il presente provvedimento è rilasciato ai soli fini di tutela delle opere idrauliche e del buon regime delle acque pubbliche, giusto l'art. 2 del R.D. 523/1904, e pertanto fa salvi e impregiudicati i diritti di terzi. Il destinatario è tenuto a munirsi di tutti gli ulteriori titoli abilitativi e atti di assenso previsti dalle leggi vigenti.

- il Concessionario è a conoscenza che, ferme restando le vigenti disposizioni urbanistiche del Comune interessato, in assenza della presente autorizzazione non possono iniziare i lavori.

8. di trasmettere per via telematica il presente provvedimento all'indirizzo pec [openfiber@pec.openfiber.it](mailto:openfiber@pec.openfiber.it).

Avverso il presente provvedimento è ammesso ricorso davanti all'autorità giudiziaria competente nei termini di legge.


IL DIRIGENTE

*Allegati n. 1*

*A*

*Elenco interferenze*

*c7f95ca12891f427e408972e4a4d083c4ea9199b3b7d8ce563535932255e76d0*

	Titolo documento	Nome file	Data
	RELAZIONE TECNICA	CAPOLONA-GC-RT-10	09/01/2023

### TABELLA RIEPILOGATIVA INTERVENTI

RIF. TAVOLA	NOME CORSO D'ACQUA	ATTRAVERSAMENTI	COORDINATE INTERVENTO (WGS 84)
1	FOSSO GRANDE/AV10979	X	43.5908, 11.8527
2	AV10945	X	43.5865, 11.8717
3	AV11482	X	43.5801, 11.8632
4	FOSSO DEI FANI/AV11834	X	43.5771, 11.8259
5	FOSSO DELL' ORTO/AV12145	X	43.5710, 11.8360
5	FOSSO CATRIOLO/AV12155	X	43.5705, 11.8351
6	FOSSO DELLE CONTEE/AV12215	X	43.5695, 11.8426
6	FOSSO DI BONAVERA/AV12295	X	43.5695, 11.8426
6	FOSSO DI BONAVERA/AV12295	X	43.5688, 11.8429
6	FOSSO CATRIOLO/AV12296	X	43.5685, 11.8427
7	FOSSO DI POGGIO TORELLO/AV13765	X	43.5514, 43.5514
7	AV13766	X	43.5512, 11.8037
8	AV14901	X	43.5695, 11.8426
9	TORRENTE RITOTO/AV15065	X	43.5334, 11.8405
9	TORRENTE RITOTO/AV15065	X	43.5326, 11.8424
9	AV15008	X	43.5332, 11.8423
10	FIUME ARNO/AV12742	X	43.5625, 11.8601

AOOGR / AD Prot. 0247552 Data 30/05/2023 ore 08:28 Classifica P.080.070.



**REGIONE TOSCANA**

DIREZIONE DIFESA DEL SUOLO E PROTEZIONE CIVILE

SETTORE GENIO CIVILE VALDARNO SUPERIORE

**Responsabile di settore Gennarino COSTABILE**

Incarico: DECR. DIRIG. CENTRO DIREZIONALE n. 8656 del 21-05-2021

Decreto non soggetto a controllo ai sensi della D.G.R. n. 553/2016

**Numero adozione: 12428 - Data adozione: 12/06/2023**

Oggetto: R.D. 1775/33 - Regolamento Regione Toscana n. 61/r del 16/08/2016 e s.m.i. - Procedimento/Pratica SIDIT n. 3481/2022-2236/2022; Domanda di concessione acque sotterranee di derivazione di acque pubbliche nel Comune di Pontassieve (FI), Località Roncaccio .

Il presente atto è pubblicato integralmente sul BURT ai sensi degli articoli 4, 5 e 5 bis della l.r. 23/2007 e sulla banca dati degli atti amministrativi della Giunta regionale ai sensi dell'art.18 della l.r. 23/2007. E' escluso dalla pubblicazione l'allegato A nel rispetto dei limiti alla trasparenza posti dalla normativa statale.

Data certificazione e pubblicazione in banca dati ai sensi L.R. 23/2007 e ss.mm.: 13/06/2023

Documento informatico firmato digitalmente ai sensi del testo unico D.P.R. 28 dicembre 2000,n. 445, del D.Lgs. 7 marzo 2005, n. 82 e norme collegate, il quale sostituisce il testo cartaceo e la firma autografa.

Numero interno di proposta: 2023AD013340

## IL DIRIGENTE

VISTO il R.D. 11 dicembre 1933 n. 1775 "Testo unico delle disposizioni sulle acque e impianti elettrici";

VISTA la L. 7 agosto 1990 n. 241 e ss. mm.ii.;

VISTO il D.Lgs 31 marzo 1998 n. 112 "Conferimento di funzioni e compiti amministrativi dello Stato alle regioni ed agli enti locali", in attuazione del capo I della legge 15 marzo 1997, n. 59;

VISTA la Deliberazione del Consiglio della Regione Toscana 25 gennaio 2005 n. 6 "Approvazione del piano di tutela delle acque";

VISTO il D.Lgs. 3 aprile 2006 n. 152 "Norme in materia ambientale";

VISTA la L.R. 3 marzo 2015 n. 22 "Riordino delle funzioni provinciali e attuazione della legge 7 aprile 2014 n. 56";

VISTA la L.R. 28 dicembre 2015 n. 80 "Norme in materia di difesa del suolo, tutela delle risorse idriche e tutela della costa e degli abitati costieri";

VISTI i regolamenti della Regione Toscana:

- 21 aprile 2015, n. 51/R "Regolamento di attuazione dell'articolo 11, comma 1, lettere e) ed f) della legge regionale 28 dicembre 2015 n. 80. Disciplina degli obblighi di misurazione delle portate e dei volumi dei prelievi e delle restituzioni di acqua pubblica e delle modalità di trasmissione dei risultati delle misurazioni";

- 16 agosto 2016, n. 61/R "Regolamento di attuazione dell'articolo 11, commi 1 e 2, della legge regionale 28 dicembre 2015 n. 80 (Norme in materia di difesa del suolo, tutela delle risorse idriche e tutela della costa e degli abitati costieri) recante disposizioni per l'utilizzo razionale della risorsa idrica e per la disciplina dei procedimenti di rilascio dei titoli concessori e autorizzatori per l'uso di acqua. Modifiche al D.P.G.R. 51/R/2015";

VISTA la delibera della Giunta regionale 21/01/2019 n. 58, pubblicata nel Burt il 30/01/2019, recante "Indirizzi di prima applicazione per la valutazione ambientale ex ante delle derivazioni idriche e l'individuazione del deflusso ecologico in relazione agli obiettivi di qualità ambientale definiti dai Piani di gestione delle Acque delle autorità di Distretto Idrografico ricadenti nel territorio della Regione Toscana";

VISTE le delibere della Giunta Regionale del 1 ottobre 2018 n. 1068 "Delibera di determinazione dei canoni sulle utilizzazioni delle acque per l'annualità 2018" e del 2 novembre 2022 n. 1219 "Aggiornamento dei canoni e degli indennizzi del demanio idrico al tasso di inflazione programmata per l'annualità 2022";

CONSIDERATO che con domanda in data 06-06-2022 al numero protocollo 230061 il richiedente AZIENDA AGRICOLA LA PIANOLA con sede in Comune di Pontassieve (FI), Via Montetrini, n°2 C/6, C.F. 07076340483 ha fatto richiesta di domanda di concessione acque sotterranee di derivazione di acqua pubblica nel Comune di Pontassieve (FI), Località Roncaccio nel terreno individuato al N.C.T nel foglio n. 4, particella n. 202 ad uso AGRICOLO ;

RICHIAMATO il Decreto Dirigenziale n.22294 del 14/11/2022 della Regione Toscana con il quale è stata autorizzata ai sensi dell'art. 95 del R.D.1775/1933 la ricerca di acque sotterranee;

VISTA la relazione di fine lavori a firma del Dott. Focardi Enrico acquisita dalla Regione Toscana con prot. 95220 del 23/02/2023;

VISTI gli esiti dell'istruttoria svolta dall'Ufficio e le caratteristiche della derivazione che possono essere così sintetizzate:

- la quantità di acqua da derivare, sulla quale è calcolato il canone di concessione, è fissata in misura della portata media di 0,02 l/s, per un fabbisogno di 500 metri cubi annui, destinati ad uso AGRICOLO ;

DATO ATTO che la società richiedente:



- ha costituito il deposito cauzionale di €. 81,09;
- ha pagato € 40,00 per contributo ex art. 7 R.D. 1775/1933;
- ha pagato € 47,30 per canone 2023 (rateo corrispondente ai mesi compresi tra giugno e dicembre);

DATO ATTO CHE il richiedente AZIENDA AGRICOLA LA PIANOLA nella persona del legale rappresentante Sig.ra Pieretti Rachele ha sottoscritto il Disciplinare conservato agli atti e allegato al presente decreto per farne parte integrante e sostanziale (allegato A), contenente gli obblighi e le condizioni cui è vincolata la concessione di acque pubbliche di cui all'oggetto;

DATO ATTO CHE il Disciplinare in questione è conforme allo schema tipo approvato con Delibera G.R.T. n. 194 del 16/03/2016;

RITENUTA l'istanza presentata meritevole di approvazione;

DATO ATTO che il responsabile del procedimento amministrativo, ai sensi della Legge 241/1990 e s.m.i., è il titolare di incarico di Elevata Qualificazione in "Procedure tecnico autorizzative in materia di acque", Ing. Carmelo Cacciatore;

DATO ATTO CHE l'imposta di bollo relativa al presente atto è stata regolarmente assolta;

Tutto ciò premesso e considerato

#### DECRETA

1. di rilasciare, entro i limiti di disponibilità dell'acqua e fatti salvi i diritti di terzi, al richiedente AZIENDA AGRICOLA LA PIANOLA con sede in Comune di Pontassieve (FI), Via Montetrini , n° 2 C/6, C.F. 07076340483 la concessione di acque sotterranee tramite n. 1 POZZO ubicato al foglio n. 4, particella n. 202 in Comune di Pontassieve (FI), Località Roncaccio per uso AGRICOLO per una portata media di 0,02 l/s di acqua sulla base della quale sarà calcolato il canone di concessione;
2. di stabilire la durata della concessione in anni 20 con validità fino al 31/12/2043;
3. di approvare il Disciplinare conservato agli atti dell'ufficio scrivente e allegato al presente decreto per farne parte integrante e sostanziale (allegato A), contenente gli obblighi e le condizioni cui è vincolata la concessione di acque pubbliche di cui all'oggetto;
4. di dichiarare che gli obblighi derivanti dalla presente concessione sono regolati come stabilito nel Disciplinare di Concessione richiamato e approvato al precedente punto 3;
5. di dichiarare che ai sensi delle D.G.R. n. 1068/2018 e n. 1219/2022, il canone annuo è stabilito nella misura di € 81,09 ; (ottantuno *virgola* zero nove);
6. di dichiarare che la Regione Toscana resta sollevata da ogni onere e responsabilità in dipendenza dell'attingimento, inclusi gli eventuali danni verso terzi e qualsiasi altro danno si possa verificare, durante l'esercizio della derivazione, alle persone ed alla proprietà pubblica e privata, che saranno in ogni caso posti a carico del Concessionario;
7. di trasmettere il presente provvedimento al Concessionario e al Comune di Pontassieve;

Avverso il presente provvedimento è ammesso ricorso nei confronti dell'autorità giudiziaria competente nei termini di legge.

IL DIRIGENTE

*Allegati n. 1*

*A*            *disciplinare firmato*  
*d62ddb1cb8460106b14eea2a4be9bd0136b4e53267b5bfc80c61002a082c0f79*



**REGIONE TOSCANA**

DIREZIONE DIFESA DEL SUOLO E PROTEZIONE CIVILE

SETTORE GENIO CIVILE VALDARNO SUPERIORE

**Responsabile di settore Gennarino COSTABILE**

Incarico: DECR. DIRIG. CENTRO DIREZIONALE n. 8656 del 21-05-2021

Decreto non soggetto a controllo ai sensi della D.G.R. n. 553/2016

**Numero adozione: 12433 - Data adozione: 12/06/2023**

Oggetto: RD nr. 523/1904 - LR nr. 80/2015. Concessione porzione di area demaniale del corso d'acqua denominato MV35141, in Via delle Draghe, Via del Piano del Comune di Montelupo Fiorentino per realizzazione di nuovo elettrodotto interrato a bassa tensione BT in attraversamento . Pratica SiDIT 2518/2023

Il presente atto è pubblicato integralmente sul BURT ai sensi degli articoli 4, 5 e 5 bis della l.r. 23/2007 e sulla banca dati degli atti amministrativi della Giunta regionale ai sensi dell'art.18 della l.r. 23/2007.

Data certificazione e pubblicazione in banca dati ai sensi L.R. 23/2007 e ss.mm.: 13/06/2023

Documento informatico firmato digitalmente ai sensi del testo unico D.P.R. 28 dicembre 2000,n. 445, del D.Lgs. 7 marzo 2005, n. 82 e norme collegate, il quale sostituisce il testo cartaceo e la firma autografa.

Numero interno di proposta: 2023AD013959

## IL DIRIGENTE

VISTO l'art. 93 del R.D. 523/1904 "Testo unico delle disposizioni di legge intorno alle opere idrauliche delle diverse categorie" e s.m.i.;

VISTA la L. 37/94 "Norme per la tutela ambientale delle aree demaniali dei fiumi, torrenti, laghi e altre acque pubbliche";

VISTA la L.R. 79/2012 "Nuova disciplina in materia di consorzi di bonifica. Modifiche alla L.R. 69/2008 e alla L.R. 91/1998. Abrogazione della l.r. 34/1994";

VISTA la D.C.R.T. n. 103 del 6/12/2022: "Modifiche al reticolo idrografico e di gestione di cui alla legge regionale 27 dicembre 2012 n. 79, approvato con deliberazione del Consiglio regionale 28 luglio 2021, n.81.";

VISTA la L.R. 80/2015 "Norme in materia di difesa del suolo, tutela delle risorse idriche e tutela della costa e degli abitati costieri", ed in particolare l'art. 2 lett. i);

VISTA la L.R. 41/2018 "Disposizioni in materia di rischio di alluvioni e di tutela dei corsi d'acqua in attuazione del decreto legislativo 23 febbraio 2010, n. 49 (Attuazione della direttiva 2007/60/CE relativa alla valutazione e alla gestione dei rischi di alluvioni). Modifiche alla l.r. 80/2015 e alla l.r. 65/2014";

RICHIAMATO il DPGR 60/R del 12/08/2016 "Regolamento in attuazione dell'articolo 5 della legge regionale 28 dicembre 2015 n. 80 "Norme in materia di difesa del suolo, tutela delle risorse idrica e tutela della costa e degli abitati costieri" recante disciplina del rilascio delle concessioni per l'utilizzo del demanio idrico e criteri per la determinazione dei canoni, come modificato dal DPGR 45/R dell'8/8/2017;

VISTA la Delibera della Giunta Regionale n. 1555 del 27/12/2022 "Aggiornamento dei canoni per l'uso del demanio idrico ai sensi della L.R. n. 80/2015 e del D.P.G.R. n. 60/R/2016";

RICHIAMATO il D.P.G.R. 42/R del 25/07/2018 "Regolamento per lo svolgimento delle attività di polizia idraulica, polizia delle acque, e servizio di piena, in attuazione dell'articolo 5 della legge regionale 28 dicembre 2015, n. 80 (Norme in materia di difesa del suolo, tutela delle risorse idrica e tutela della costa e degli abitati costieri)."

VISTA l'istanza di concessione del demanio idrico di cui alla pratica SiDIT n. 2518/2023, acquisita agli atti di questo Settore con prot. n. 237028 del 23/05/2023 presentata da Selvatici Federico in nome e per conto della Società e-distribuzione S.p.a., C.F. 05779711000, con sede legale nel Comune di Roma, Via Ombrone n. 2 e l'allegata documentazione progettuale a firma del tecnico Malandrini Matteo, costituita dai seguenti elaborati in formato digitale:

- Relazione Tecnica Illustrativa;
- Planimetria CTR scala 1 : 25.000;
- Planimetria generale CTR scala 1: 10.000;
- Planimetria fotogrammetrica/catastale scala 1 : 2.000;
- Schema/planimetria indicativa linea da demolire e nuova ;
- Estratto PIT RT con Vincolo Idrogeologico;
- Sezioni tipo e particolari costruttivi;
- Documentazione fotografica, con individuazione del tracciato dell'elettrodotto.

DATO ATTO che il Responsabile del Procedimento è il Geom. Piero Paliotta nominato con Ordine di Servizio n. 19 del 14/11/2022;

PRESO ATTO che il progetto prevede:

- lavori nelle pertinenze del corso d'acqua denominato MV35141, Via delle Draghe, Via del Piano nel Comune di Montelupo Fiorentino, presso alcune particelle del Foglio 9 per l'esecuzione dell'opera n. 15387 - Realizzazione di nuovo elettrodotto interrato a bassa tensione BT in attraversamento, così come descritto e rappresentato negli elaborati di progetto;

CONSIDERATO che le opere e attività sopra descritte comportano l'utilizzo di porzione di area del demanio idrico del suddetto corso d'acqua;

DATO ATTO che le suddette opere rientrano in una delle fattispecie di cui all'art. 13 comma 1 del Regolamento 60/R/2016 e s.m.i e pertanto si può procedere ad assegnazione diretta dell'area demaniale senza procedura in concorrenza;

RICORDATO che ai sensi dell'art. 24 comma 6 del Regolamento 60/R, la concessione può essere rilasciata senza il disciplinare;

DATO ATTO che il presente decreto contiene gli elementi essenziali e le clausole che regolano il rapporto giuridico tra questa Amministrazione e il concessionario;

DATO ATTO che la documentazione progettuale che descrive l'esecuzione dei lavori e le caratteristiche più significative delle opere con evidenziate le aree demaniali impegnate e la finalità dell'occupazione, è quella agli atti del procedimento n. 3747/2023;

ACCERTATO che:

- il progetto presenta i requisiti per esser autorizzato con le prescrizioni di seguito riportate in quanto:
  - non altera il buon regime delle acque;
  - non interferisce con esigenze di regimazione idraulica, accessibilità e manutenzione del corso d'acqua ed è compatibile con la presenza di opere idrauliche;
  - non interferisce con la stabilità del fondo e delle sponde del corso d'acqua;
  - non vi è aggravio del rischio in altre aree derivante dalla realizzazione dell'intervento;
  - non vi è aggravio del rischio per le persone;
- la realizzazione dei lavori non è in contrasto con la disciplina dal Capo VII del R.D 523/1904 e con la normativa regionale di riferimento;

DATO ATTO che, nella realizzazione e gestione delle opere dovranno essere osservate le prescrizioni tecniche e generali, che vengono di seguito specificate:

#### PRESCRIZIONI TECNICHE

- durante l'esecuzione dei lavori non dovrà essere mai impedito o ostacolato il regolare deflusso delle acque né essere mai ridotta l'efficienza idraulica del corso d'acqua interessato dai lavori;
- durante l'esecuzione dei lavori dovranno essere messi in atto tutti gli accorgimenti e le precauzioni necessarie affinché l'interferenza con la dinamica fluviale non determini aggravio di rischio idraulico ed in generale pericolo per l'incolumità delle persone e danni ai beni pubblici e privati;
- tutte le opere provvisorie occorrenti per l'esecuzione dei lavori dovranno ingombrare il meno possibile l'alveo del corso d'acqua e dovranno essere comunque rimosse prima del sopraggiungere delle piene;
- tutti i lavori dovranno essere eseguiti a perfetta regola d'arte secondo le normative, le specifiche e le linee guida esistenti per i materiali da costruzione e le modalità realizzative;
- le opere finite dovranno risultare conformi ai disegni esaminati da questo Ufficio;
- al termine dei lavori eventuali materiali di risulta dovranno essere allontanati dal cantiere e ripristinato lo stato dei luoghi;
- dovrà essere sempre garantito l'accesso all'alveo al personale di questo Ufficio e del Consorzio di Bonifica o altri da tali Enti individuati, addetto alla vigilanza e alla manutenzione del corso d'acqua;
- i lavori che in qualsiasi modo interesseranno l'alveo del corso d'acqua dovranno essere eseguiti in condizioni meteorologiche favorevoli;
- i lavori dovranno essere svolti in conformità alle disposizioni per la salvaguardia dell'ittiofauna e dovranno essere adottati tutti gli accorgimenti necessari al fine di evitare intorbidamenti che possano arrecare danno alla fauna ittica;
- al termine dei lavori dovrà essere ripristinato lo stato dei luoghi interessato dal cantiere e da occupazioni temporanee, comprensivo di tutte quelle aree interessate dal passaggio dei mezzi sia lungo le rive degli alvei che sulle viabilità di accesso;
- non è consentito il transito dei mezzi pesanti su argini imbibiti;

#### PRESCRIZIONI GENERALI:

- l'autorizzazione di cui al presente atto riguarda esclusivamente l'esecuzione delle opere indicate in premessa, per cui ogni variazione od ogni ulteriore opera o attività non indicata negli elaborati progettuali inoltrati, od altro comunque non previsto, dovrà essere sottoposto ad ulteriore esame di questo Settore per la nuova eventuale autorizzazione prima della loro esecuzione;
- i lavori dovranno iniziare entro 12 (dodici) mesi dalla data di rilascio del presente atto pena la perdita di validità dello stesso. Nel caso in cui le opere non fossero ancora iniziate entro tale scadenza, l'autorizzazione deve essere considerata automaticamente decaduta senza ulteriore comunicazione da parte dello scrivente Ufficio;

- l'autorizzazione di cui al presente atto ha validità di anni 3 (tre) dalla data del presente atto a pena di decadenza senza ulteriori comunicazioni da parte dello scrivente Ufficio salvo richiesta di rinnovo da presentarsi almeno 30 giorni prima della scadenza;
- le opere saranno eseguite a totale cura e spese del richiedente;
- il richiedente dovrà comunicare allo scrivente Settore la data di inizio e fine lavori con un anticipo di almeno 5 giorni, ciò al fine di consentire eventuali accertamenti tesi a verificare la rispondenza tra quanto previsto e quanto realizzato e trasmettere, entro sessanta giorni dal termine dei lavori, copia della dichiarazione di rispondenza delle opere stesse a quanto oggetto di autorizzazione e dell'avvenuto recepimento delle prescrizioni contenute nel presente atto;
- il Richiedente, ai fini dell'esecuzione delle opere, è tenuto a munirsi di tutti i titoli abilitativi, autorizzativi e degli atti di assenso, comunque denominati, previsti dalle leggi vigenti;
- con il presente Decreto s'intendono autorizzati, per tutta la durata della concessione, tutti gli interventi manutentivi ordinari che si rendessero necessari al corretto esercizio del bene concesso, nel rispetto comunque delle normative vigenti al momento;
- il concessionario dovrà comunicare preventivamente a questa Amministrazione la data d'inizio dei predetti lavori manutentivi e dovrà altresì presentare, a corredo di tale comunicazione, documentazione tecnica esplicativa;

STABILITO che ai sensi dell'art. 22 del DPGR 60/R del 12/08/2016, il Concessionario si obbliga:

- ad assumere la custodia dell'area demaniale in concessione, oltreché delle opere realizzate, mantenendole in buono stato, preservandole dal pericolo di distruzione o danneggiamento, salvaguardandole da intrusioni e manomissioni da parte di soggetti non autorizzati;
- a porre in essere tutte le misure necessarie a garantire la stabilità nel tempo dei manufatti, anche in dipendenza del mutevole regime del corso d'acqua, previo ottenimento dell'autorizzazione dell'Amministrazione Concedente, dichiarando fin d'ora di non aver nulla a pretendere per qualsiasi danno eventualmente occorso alle opere oggetto di concessione ed agli utilizzatori, per effetto delle piene e dei fenomeni di dinamica fluviale;
- a consentire l'accesso al personale di vigilanza incaricato dalla Concedente, che potrà in ogni momento effettuare verifiche per accertare lo stato di manutenzione dell'area e impartire l'ordine di effettuare gli interventi eventualmente necessari, ad insindacabile giudizio della Concedente, per garantire il buon regime delle acque;
- a sollevare fin d'ora la Concedente da ogni onere e responsabilità per qualsiasi danno derivante alle persone ed alla proprietà pubblica e privata a seguito di inadeguata manutenzione o di inadeguata custodia del bene demaniale in concessione, assumendosi gli oneri del risarcimento;
- a rispettare le leggi ed i regolamenti ed ordinamenti di polizia urbana e di pubblica sicurezza, nonché la normativa in materia di polizia delle acque contenuta nel R.D. 523/1904 e nel R.D. 1775/1933, tenendo fin d'ora indenne la Concedente da ogni conseguenza determinata dalla inosservanza di essi;
- a non mutare la destinazione del bene in concessione, né apportarvi aggiunte, innovazioni o altro senza la preventiva autorizzazione della Concedente, prendendo atto che tutte le opere addizionali e di miglioria autorizzate resteranno acquisite al demanio senza che il Concessionario possa avere diritto a rimborsi o indennizzi e che qualora il Concessionario esegua le predette opere senza autorizzazione sarà tenuto alla rimessa in pristino, a propria cura e spese, salvo che la Concedente non ritenga di mantenerle senza alcun onere a proprio carico; sarà tenuto inoltre al risarcimento degli eventuali danni;
- a non cedere né sub concedere, anche parzialmente, il bene oggetto di concessione;
- a tenere indenne la Concedente dalle spese necessarie per le opere di sistemazione delle aree pubbliche specificamente coinvolte dagli interventi di installazione e manutenzione e di ripristinare a regola d'arte le aree medesime nei tempi stabiliti;
- a consentire, in ogni momento l'accesso e/o il transito, per le opportune operazioni di vigilanza, al personale del Genio Civile ed ai mezzi addetti al servizio di piena e di polizia idraulica;
- a ripristinare, a proprie spese i luoghi alla scadenza della concessione per decorrenza del termine di durata sotto indicato e in caso di revoca o rinuncia, fatta salva la facoltà della Concedente di acquisire le opere al demanio, senza oneri per l'Amministrazione;

Il Concessionario inoltre:

- rimane il solo ed unico responsabile agli effetti del risarcimento di tutti i danni che fossero arrecati alla proprietà privata, a cose o persone per effetto di quanto autorizzato e comunque tenendo indenne la Regione Toscana da qualsiasi responsabilità, anche giudiziale, per eventuali danni, reclami o molestie che potessero derivare dai

lavori in oggetto;

- è obbligato, ai sensi dell'art. 2 del R.D. n.523/1904 ad eseguire a proprie spese e non appena ricevute intimazione, tutte quelle varianti e modifiche, compresa anche l'eventuale demolizione delle opere stesse e la messa in pristino dello stato dei luoghi, che, a giudizio insindacabile dell'Autorità idraulica, si rendessero necessarie per garantire il buon regime idraulico o in seguito all'accertamento di effetti dannosi delle opere stesse o per le variate condizioni del corso d'acqua o per ogni altro pubblico interesse che potesse sopravvenire;
- dovrà provvedere inoltre a ripristinare tempestivamente qualsiasi danno o guasto causato alle opere idrauliche ed al corso d'acqua in generale per effetto della presente autorizzazione, in conformità alle prescrizioni che saranno impartite dalla competente autorità idraulica;
- è tenuto alla osservanza delle disposizioni del R.D. 25/07/1904 n. 523 sulle opere idrauliche, nonché delle prescrizioni legislative e regolamentari vigenti, quali quelle concernenti la tutela delle acque pubbliche, dell'agricoltura, della fauna ittica, dell'industria, dell'igiene e della pubblica incolumità;

DATO ATTO che l'inadempimento da parte del Concessionario degli obblighi previsti dal presente Decreto di concessione, costituisce causa di decadenza, che si verifica anche nei casi di:

- a) violazione delle disposizioni e prescrizioni contenute in disposizioni legislative, regolamentari;
- b) violazione del divieto di cessione della concessione e di sub-concessione anche parziale dell'immobile;
- c) esecuzione dei lavori in difformità del progetto autorizzato. Prima di dichiarare la decadenza con apposito decreto, la Concedente comunicherà un termine non inferiore a 30 giorni entro il quale il Concessionario potrà presentare le proprie deduzioni;

RICORDATO che:

- al Concessionario dichiarato decaduto non spetterà alcun rimborso per le opere realizzate e per le spese sostenute;
- fatte salve le eventuali sanzioni di cui all'art. 9 della L.R. 80/2015, il Concessionario decaduto è soggetto all'obbligo di rilascio dell'immobile e al ripristino dei luoghi;
- nel caso di mancato rilascio è eseguito lo sfratto in via amministrativa;
- per quanto non espressamente previsto dal presente Decreto di Concessione si applicano le vigenti disposizioni, di legge e di regolamento, statali e regionali, ed in particolare il codice civile, la normativa concernente il buon regime delle acque, nonché l'igiene e la sicurezza pubblica, l'edilizia e l'urbanistica vigenti nel territorio dove i beni sono ubicati;

DATO ATTO che il Concedente potrà disporre, mediante atto amministrativo, la revoca della presente concessione in qualunque momento, con effetto immediato, qualora intervengano ragioni di regimazione idraulica del corso d'acqua interessato o che l'opera stessa sia in seguito giudicata incompatibile per il buon regime idraulico del corso d'acqua interessato o ragioni di pubblica utilità o per qualsiasi ragione di pubblico interesse;

RILEVATO che l'inosservanza delle condizioni e prescrizioni cui è vincolato il presente provvedimento, fatte salve le sanzioni penali per l'inosservanza delle norme contenute nel Capo VII del R.D. 523/1904, comporta il pagamento di una sanzione, nel rispetto dei limiti minimo e massimo previsto dall'articolo 9 della L.R. 80/2015;

RITENUTO, sulla base dell'esperita istruttoria, di stabilire in anni 19 (diciannove) la durata della concessione e potrà essere rinnovata nei soli casi previsti dal Regolamento e con le modalità nel medesimo stabilite, esclusivamente a seguito di istanza da presentare almeno 30 giorni prima della scadenza del termine della concessione;

DATO ATTO che nel periodo di validità della concessione, il canone dovrà essere corrisposto anche se il Concessionario non possa o non voglia fare uso in tutto o in parte della concessione e che, in caso di rinuncia, il pagamento del canone è dovuto fino alla data di presentazione della relativa richiesta;

RICHIAMATO l'articolo 1 della L.R. 30/12/1971 n. 2, così come modificato dall'art.1 della L.R. 74/2018, che istituisce l'imposta regionale sulle concessioni statali per l'occupazione e l'uso dei beni del demanio e del patrimonio indisponibile dello Stato, situati nell'ambito territoriale della Regione commisurandola al 50% del canone di concessione;

DATO ATTO che ai sensi dell'art. 28 comma 6 del Regolamento regionale 12 agosto 2016, n. 60/R per le concessioni di durata superiore ad un anno il canone sarà aggiornato annualmente sulla base del tasso di inflazione programmato;

RITENUTO di commisurare a una annualità del canone il deposito cauzionale di cui all'art. 31 del Regolamento, versato dal concessionario a garanzia del regolare pagamento del canone e/o a titolo di rimborso delle spese eventualmente sostenute da questa Amministrazione e da reintegrare fino alla suddetta misura nel caso di prelievi parziali di somme, nel corso della concessione;

DATO ATTO che il presente atto è sostanzialmente conforme allo schema approvato con Decreto del Direttore n. 463 del 12/02/2016;

DATO ATTO che l'imposta di bollo virtuale sul presente atto, che sarà assolta a cura dell'Amm.ne Regionale, è stata anticipata dal richiedente a mezzo bonifico sul conto corrente postale codice IBAN IT 89 O 07601 02800 001031575820 in data 11/06/2023.

DATO ATTO infine che il richiedente ha provveduto al versamento a favore della Regione Toscana dei seguenti importi:

- € 6,10 a titolo di deposito cauzionale definitivo infruttifero mediante versamento sul conto Banco Posta, codice IBAN IT41 X076 0102 8000 0103 1581 018;
- € 3,56 a titolo di primo canone concessorio, corrispondente a 7 (sette) dodicesimi del canone annuale di € 6,10 riferito al 2023 mediante versamento sul conto Banco Posta, codice IBAN IT41 X076 0102 8000 0103 1581 018;
- € 1,78 a titolo di imposta regionale sul canone di concessione sul conto Banco Posta codice IBAN IT70 J 0760102800 000011899580;
- € 30,62 a titolo di indennità per occupazioni pregresse, dovuta alla antecedente presenza dell'elettrodotto che viene ricostruito, mediante versamento sul conto Banco Posta, codice IBAN IT41 X076 0102 8000 0103 1581 018.

Tutto ciò premesso e considerato,

#### DECRETA

1. di autorizzare l'esecuzione delle opere ai sensi e per gli effetti dell'art. 2, comma 1, lettera i) e lettera n) della L.R. 80/2015 e dell' art. 93 del R.D. 523/1904 così come sopra descritto e rappresentato negli elaborati sopra elencati;
2. di stabilire che l'autorizzazione all'esecuzione dei lavori ha validità di anni 3 (tre) dalla data del presente atto, fatta salva la possibilità di motivata richiesta di rinnovo da parte del richiedente;
3. di accordare alla Società e-distribuzione S.p.a., C.F. 05779711000, con sede legale nel Comune di Roma, Via Ombrone n. 2 la Concessione per l'occupazione di:
  - porzione di area demaniale del corso d'acqua denominato MV35141 , Via delle Draghe, Via del Piano nel Comune di Montelupo Fiorentino, presso alcune particelle del Foglio 9 con l'opera n.15387 - Realizzazione di nuovo elettrodotto interrato a bassa tensione BT in attraversamento;
4. di stabilire che la concessione ha durata di anni 19 (diciannove) dalla data del presente atto e che il canone di concessione è pari a € 6,10, secondo quanto riportato al p.to 1.1 dell'Allegato A della D.G.R. 1555/2022, soggetto ad aggiornamento e modifica in ragione delle disposizioni emanate dalla Regione Toscana, da pagarsi entro il 31 Dicembre dell'anno di riferimento, sino alla scadenza della presente concessione anche se il concessionario non voglia o non possa fare uso in tutto o in parte della concessione;
5. di disporre che la realizzazione dell'opera e la gestione dell'area demaniale siano sottoposte alle prescrizioni tecniche e generali individuate in premessa e nessuna variazione potrà essere introdotta senza la preventiva autorizzazione da parte di questo Settore;
6. di non procedere alla registrazione fiscale del presente provvedimento, considerato che l'ammontare dell'imposta proporzionale dovuta per l'intera durata della concessione risulta inferiore alla misura fissa di Euro 200,00, ai sensi dell'art. 2, parte II della Tariffa del D.P.R. 131/1986. Resta ferma comunque la possibilità da parte del concessionario, in caso d'uso, ai sensi del suddetto articolo, di provvedere alla sua registrazione;
7. di dare atto che:
  - il presente provvedimento è rilasciato ai soli fini di tutela delle opere idrauliche e del buon regime delle acque pubbliche, giusto l'art. 2 del R.D. 523/1904, e pertanto fa salvi e impregiudicati i diritti di terzi. Il destinatario è tenuto a munirsi di tutti gli ulteriori titoli abilitativi e atti di assenso previsti dalle leggi vigenti.
  - il Concessionario è a conoscenza che, ferme restando le vigenti disposizioni urbanistiche del Comune interessato, in assenza della presente autorizzazione non possono iniziare i lavori.
8. di trasmettere per via telematica il presente provvedimento all'indirizzo pec e-distribuzione@pec.e-distribuzione.it e matteo.malandrini@geopec.it.

Avverso il presente provvedimento è ammesso ricorso davanti all'autorità giudiziaria competente nei termini di legge.

IL DIRIGENTE





**REGIONE TOSCANA**

DIREZIONE DIFESA DEL SUOLO E PROTEZIONE CIVILE

SETTORE GENIO CIVILE VALDARNO SUPERIORE

**Responsabile di settore Gennarino COSTABILE**

Incarico: DECR. DIRIG. CENTRO DIREZIONALE n. 8656 del 21-05-2021

Decreto non soggetto a controllo ai sensi della D.G.R. n. 553/2016

**Numero adozione: 12438 - Data adozione: 12/06/2023**

Oggetto: RD nr. 523/1904 - LR nr. 80/2015. Concessione porzione di area demaniale del corso d'acqua denominato MV42009, in loc. Casole del Comune di Greve in Chianti per l'esecuzione di scarico acque reflue domestiche. Pratica SiDIT 2541/2023

Il presente atto è pubblicato integralmente sul BURT ai sensi degli articoli 4, 5 e 5 bis della l.r. 23/2007 e sulla banca dati degli atti amministrativi della Giunta regionale ai sensi dell'art.18 della l.r. 23/2007. E' escluso dalla pubblicazione l'allegato A nel rispetto dei limiti alla trasparenza posti dalla normativa statale.

Data certificazione e pubblicazione in banca dati ai sensi L.R. 23/2007 e ss.mm.: 13/06/2023

Documento informatico firmato digitalmente ai sensi del testo unico D.P.R. 28 dicembre 2000,n. 445, del D.Lgs. 7 marzo 2005, n. 82 e norme collegate, il quale sostituisce il testo cartaceo e la firma autografa.

Numero interno di proposta: 2023AD013952

## IL DIRIGENTE

VISTI gli artt. 93,95, 97 e 98 del R.D. 523/1904 “Testo unico delle disposizioni di legge intorno alle opere idrauliche delle diverse categorie” e s.m.i.;

VISTA la L. 37/94 “Norme per la tutela ambientale delle aree demaniali dei fiumi, torrenti, laghi e altre acque pubbliche”;

VISTA la L.R. 79/2012 “Nuova disciplina in materia di consorzi di bonifica. Modifiche alla l.r. 69/2008 e alla l.r.91/1998. Abrogazione della l.r. 34/1994”;

VISTA la D.C.R.T. n. 81 del 28/07/2021: “Modifiche al reticolo idrografico e di gestione di cui alla legge regionale 27 dicembre 2012, n. 79, approvato con deliberazione del Consiglio regionale del 29 aprile 2020, n. 28.”;

VISTA la L.R. 80/2015 “Norme in materia di difesa del suolo, tutela delle risorse idriche e tutela della costa e degli abitati costieri”, ed in particolare l’art. 2 lett. i);

VISTA la L.R. 41/2018 “Disposizioni in materia di rischio di alluvioni e di tutela dei corsi d’acqua in attuazione del decreto legislativo 23 febbraio 2010, n. 49 (Attuazione della direttiva 2007/60/CE relativa alla valutazione e alla gestione dei rischi di alluvioni). Modifiche alla l.r. 80/2015 e alla l.r. 65/2014”;

RICHIAMATO il DPGR 60/R del 12/08/2016 “Regolamento in attuazione dell’articolo 5 della legge regionale 28 dicembre 2015 n. 80 “Norme in materia di difesa del suolo, tutela delle risorse idrica e tutela della costa e degli abitati costieri” recante disciplina del rilascio delle concessioni per l’utilizzo del demanio idrico e criteri per la determinazione dei canoni, come modificato dal DPGR 45/R dell’8/8/2017;

VISTA la Delibera della Giunta Regionale n. 1555 del 27/12/2022 “Aggiornamento dei canoni per l'uso del demanio idrico ai sensi della l.r. n. 80/2015 e del d.p.g.r. n. 60/R/2016 ”;

RICHIAMATO il D.P.G.R. 42/R del 25/07/2018 “Regolamento per lo svolgimento delle attività di polizia idraulica, polizia delle acque, e servizio di piena, in attuazione dell’articolo 5 della legge regionale 28 dicembre 2015, n. 80 (Norme in materia di difesa del suolo, tutela delle risorse idrica e tutela della costa e degli abitati costieri).”

VISTA l’istanza di concessione suolo del demanio idrico acquisita agli atti di questo Settore con prot. n. 0247132 del 29-05-2023 a cui è stato attribuito il n. 2541/2023 SiDIT presentata da Luisa Cini, i cui dati anagrafici sono riportati nell’allegato A parte integrante e sostanziale del presente atto, tramite il tecnico incaricato, con allegati i seguenti elaborati in formato digitale:

- Relazione tecnica;
- Relazione geologica;
- Planimetria stato attuale scala 1:400;
- Planimetria stato attuale scala 1:200;
- Planimetria stato sovrapposto scala 1:400;
- Planimetria stato sovrapposto scala 1:200;
- Planimetria stato di progetto;
- Documentazione fotografica;
- Estratto catastale.

DATO ATTO che il Responsabile del Procedimento è il Geom. Piero Paliotta nominato con Ordine di Servizio n. 19 del 14/11/2022;

PRESO ATTO che il progetto prevede:

- lavori nelle pertinenze del corso d’acqua denominato MV42009, loc. Casole in Comune di Greve in Chianti, presso la particella 291 del Foglio 143 per l’esecuzione dell’opera n. 15394-Scarico acque reflue domestiche, così come descritto e rappresentato negli elaborati di progetto;

CONSIDERATO che le opere e attività sopra descritte comportano l’utilizzo di porzione di area del demanio idrico del suddetto corso d’acqua;

DATO ATTO che le suddette opere rientrano in una delle fattispecie di cui all’art. 13 comma 1 del Regolamento 60/R/2016 e s.m.i e pertanto si può procedere ad assegnazione diretta dell’area demaniale senza procedura in concorrenza;

RICORDATO che ai sensi dell’art. 24 comma 6 del Regolamento 60/R, la concessione può essere rilasciata senza il disciplinare;

DATO ATTO che il presente decreto contiene gli elementi essenziali e le clausole che regolano il rapporto giuridico tra questa Amministrazione e il concessionario;

DATO ATTO che la documentazione progettuale che descrive l'esecuzione dei lavori e le caratteristiche più significative delle opere con evidenziate le aree demaniali impegnate e la finalità dell'occupazione, è quella agli atti del procedimento n. 3784/2023;

ACCERTATO che:

- il progetto presenta i requisiti per essere autorizzato con le prescrizioni di seguito riportate in quanto:
  - non altera il buon regime delle acque;
  - non interferisce con esigenze di regimazione idraulica, accessibilità e manutenzione del corso d'acqua ed è compatibile con la presenza di opere idrauliche;
  - non interferisce con la stabilità del fondo e delle sponde del corso d'acqua;
  - non vi è aggravio del rischio in altre aree derivante dalla realizzazione dell'intervento;
  - non vi è aggravio del rischio per le persone;
- la realizzazione dei lavori non è in contrasto con la disciplina dal Capo VII del R.D 523/1904 e con la normativa regionale di riferimento;

DATO ATTO che, nella realizzazione e gestione delle opere dovranno essere osservate le prescrizioni tecniche e generali, che vengono di seguito specificate:

#### PRESCRIZIONI TECNICHE

- eventuali pozzetti di ispezione potranno essere posati in opera a non meno di 4 metri dal ciglio superiore di sponda del corso d'acqua;
- la tubazione di scarico non dovrà sporgere dal filo sponda;
- in prossimità dello scarico la sponda dovrà essere opportunamente protetta con idonea scogliera senza avanzamento a fiume raccordandone il profilo a monte ed a valle;
- durante l'esecuzione dei lavori non dovrà essere mai impedito o ostacolato il regolare deflusso delle acque né essere mai ridotta l'efficienza idraulica del corso d'acqua interessato dai lavori;
- durante l'esecuzione dei lavori dovranno essere messi in atto tutti gli accorgimenti e le precauzioni necessarie affinché l'interferenza con la dinamica fluviale non determini aggravio di rischio idraulico ed in generale pericolo per l'incolumità delle persone e danni ai beni pubblici e privati;
- tutte le opere provvisorie occorrenti per l'esecuzione dei lavori dovranno ingombrare il meno possibile l'alveo del corso d'acqua e dovranno essere comunque rimosse prima del sopraggiungere delle piene;
- tutti i lavori dovranno essere eseguiti a perfetta regola d'arte secondo le normative, le specifiche e le linee guida esistenti per i materiali da costruzione e le modalità realizzative.
- le opere finite dovranno risultare conformi ai disegni esaminati da questo Ufficio;
- al termine dei lavori eventuali materiali di risulta dovranno essere allontanati dal cantiere e ripristinato lo stato dei luoghi;
- dovrà essere sempre garantito l'accesso all'alveo al personale di questo Ufficio e del Consorzio di Bonifica o altri da tali Enti individuati, addetto alla vigilanza e alla manutenzione del corso d'acqua;
- i lavori che in qualsiasi modo interesseranno l'alveo del corso d'acqua dovranno essere eseguiti in condizioni meteorologiche favorevoli;
- i lavori dovranno essere svolti in conformità alle disposizioni per la salvaguardia dell'ittiofauna e dovranno essere adottati tutti gli accorgimenti necessari al fine di evitare intorbidamenti che possano arrecare danno alla fauna ittica;
- al termine dei lavori dovrà essere ripristinato lo stato dei luoghi interessato dal cantiere e da occupazioni temporanee, comprensivo di tutte quelle aree interessate dal passaggio dei mezzi sia lungo le rive degli alvei che sulle viabilità di accesso;
- non è consentito il transito dei mezzi pesanti su argini imbibiti;

#### PRESCRIZIONI GENERALI:

- l'autorizzazione di cui al presente atto riguarda esclusivamente l'esecuzione delle opere indicate in premessa, per cui ogni variazione od ogni ulteriore opera o attività non indicata negli elaborati progettuali inoltrati, od altro

comunque non previsto, dovrà essere sottoposto ad ulteriore esame di questo Settore per la nuova eventuale autorizzazione prima della loro esecuzione

- i lavori dovranno iniziare entro dodici mesi dalla data di rilascio del presente atto pena la perdita di validità dello stesso. Nel caso in cui le opere non fossero ancora iniziate entro tale scadenza, l'autorizzazione deve essere considerata automaticamente decaduta senza ulteriore comunicazione da parte dello scrivente ufficio;
- la presente autorizzazione ha validità di anni tre dalla data del presente atto a pena di decadenza senza ulteriori comunicazioni da parte dello scrivente Ufficio salvo richiesta di rinnovo da presentarsi almeno 30 giorni prima della scadenza;
- le opere saranno eseguite a totale cura e spese del richiedente;
- il richiedente dovrà comunicare allo scrivente Settore la data di inizio lavori con un anticipo di almeno 5 giorni ciò al fine di consentire eventuali accertamenti tesi a verificare la rispondenza tra quanto previsto e quanto realizzato e trasmettere, entro sessanta giorni dal termine dei lavori, copia della dichiarazione di rispondenza delle opere stesse a quanto oggetto di autorizzazione e dell'avvenuto recepimento delle prescrizioni contenute nel presente atto;
- il Richiedente ai fini dell'esecuzione delle opere, è tenuto a munirsi di tutti i titoli abilitativi, autorizzativi e degli atti di assenso, comunque denominati, previsti dalle leggi vigenti;
- con il presente Decreto s'intendono autorizzati, per tutta la durata della concessione, tutti gli interventi manutentivi ordinari che si rendessero necessari al corretto esercizio del bene concesso, nel rispetto comunque delle normative vigenti al momento;
- il concessionario dovrà comunicare preventivamente a questa Amministrazione la data d'inizio dei predetti lavori manutentivi e dovrà altresì presentare, a corredo di tale comunicazione, documentazione tecnica esplicativa;

STABILITO che ai sensi dell'art. 22 del DPGR 60/R del 12/08/2016, il Concessionario si obbliga:

- ad assumere la custodia dell'area demaniale in concessione, oltretutto delle opere realizzate, mantenendole in buono stato, preservandole dal pericolo di distruzione o danneggiamento, salvaguardandole da intrusioni e manomissioni da parte di soggetti non autorizzati;
- a porre in essere tutte le misure necessarie a garantire la stabilità nel tempo dei manufatti, anche in dipendenza del mutevole regime del corso d'acqua, previo ottenimento dell'autorizzazione dell'Amministrazione Concedente, dichiarando fin d'ora di non aver nulla a pretendere per qualsiasi danno eventualmente occorso alle opere oggetto di concessione ed agli utilizzatori, per effetto delle piene e dei fenomeni di dinamica fluviale;
- a consentire l'accesso al personale di vigilanza incaricato dalla Concedente, che potrà in ogni momento effettuare verifiche per accertare lo stato di manutenzione dell'area e impartire l'ordine di effettuare gli interventi eventualmente necessari, ad insindacabile giudizio della Concedente, per garantire il buon regime delle acque;
- a sollevare fin d'ora la Concedente da ogni onere e responsabilità per qualsiasi danno derivante alle persone ed alla proprietà pubblica e privata a seguito di inadeguata manutenzione o di inadeguata custodia del bene demaniale in concessione, assumendosi gli oneri del risarcimento
- a rispettare le leggi ed i regolamenti ed ordinamenti di polizia urbana e di pubblica sicurezza, nonché la normativa in materia di polizia delle acque contenuta nel R.D. 523/1904 e nel R.D. 1775/1933, tenendo fin d'ora indenne la Concedente da ogni conseguenza determinata dalla inosservanza di essi;
- a non mutare la destinazione del bene in concessione, né apportarvi aggiunte, innovazioni o altro senza la preventiva autorizzazione della Concedente, prendendo atto che tutte le opere addizionali e di miglioria autorizzate resteranno acquisite al demanio senza che il Concessionario possa avere diritto a rimborsi o indennizzi e che qualora il Concessionario esegua le predette opere senza autorizzazione sarà tenuto alla rimessa in pristino, a propria cura e spese, salvo che la Concedente non ritenga di mantenerle senza alcun onere a proprio carico; sarà tenuto inoltre al risarcimento degli eventuali danni;
- a non cedere né sub concedere, anche parzialmente, il bene oggetto di concessione;
- a tenere indenne la Concedente dalle spese necessarie per le opere di sistemazione delle aree pubbliche specificamente coinvolte dagli interventi di installazione e manutenzione e di ripristinare a regola d'arte le aree medesime nei tempi stabiliti;
- a consentire, in ogni momento l'accesso e/o il transito, per le opportune operazioni di vigilanza, al personale del Genio Civile ed ai mezzi addetti al servizio di piena e di polizia idraulica;
- a ripristinare, a proprie spese i luoghi alla scadenza della concessione per decorrenza del termine di durata sotto indicato e in caso di revoca o rinuncia, fatta salva la facoltà della Concedente di acquisire le opere al demanio,

senza oneri per l'Amministrazione;

Il Concessionario inoltre:

- rimane il solo ed unico responsabile agli effetti del risarcimento di tutti i danni che fossero arrecati alla proprietà privata, a cose o persone per effetto di quanto autorizzato e comunque tenendo indenne la Regione Toscana da qualsiasi responsabilità, anche giudiziale, per eventuali danni, reclami o molestie che potessero derivare dai lavori in oggetto;
- è obbligato, ai sensi dell'art. 2 del R.D. n.523/1904 ad eseguire a proprie spese e non appena ricevute intimazione, tutte quelle varianti e modifiche, compresa anche l'eventuale demolizione delle opere stesse e la messa in pristino dello stato dei luoghi, che, a giudizio insindacabile dell'Autorità idraulica, si rendessero necessarie per garantire il buon regime idraulico o in seguito all'accertamento di effetti dannosi delle opere stesse o per le variate condizioni del corso d'acqua o per ogni altro pubblico interesse che potesse sopravvenire
- dovrà provvedere inoltre a ripristinare tempestivamente qualsiasi danno o guasto causato alle opere idrauliche ed al corso d'acqua in generale per effetto della presente autorizzazione, in conformità alle prescrizioni che saranno impartite dalla competente autorità idraulica;
- è tenuto alla osservanza delle disposizioni del R.D. 25/07/1904 n. 523 sulle opere idrauliche, nonché delle prescrizioni legislative e regolamentari vigenti, quali quelle concernenti la tutela delle acque pubbliche, dell'agricoltura, della fauna ittica, dell'industria, dell'igiene e della pubblica incolumità;

DATO ATTO che l'inadempimento da parte del Concessionario degli obblighi previsti dal presente Decreto di concessione, costituisce causa di decadenza, che si verifica anche nei casi di.

- a) violazione delle disposizioni e prescrizioni contenute in disposizioni legislative, regolamentari;
- b) violazione del divieto di cessione della concessione e di sub-concessione anche parziale dell'immobile;
- c) esecuzione dei lavori in difformità del progetto autorizzato. Prima di dichiarare la decadenza con apposito decreto, la Concedente comunicherà un termine non inferiore a 30 giorni entro il quale il Concessionario potrà presentare le proprie deduzioni;

RICORDATO che:

- al Concessionario dichiarato decaduto non spetterà alcun rimborso per le opere realizzate e per le spese sostenute;
- fatte salve le eventuali sanzioni di cui all'art. 9 della L.R. 80/2015, il Concessionario decaduto è soggetto all'obbligo di rilascio dell'immobile e al ripristino dei luoghi;
- nel caso di mancato rilascio è eseguito lo sfratto in via amministrativa;
- per quanto non espressamente previsto dal presente Decreto di Concessione si applicano le vigenti disposizioni, di legge e di regolamento, statali e regionali, ed in particolare il codice civile, la normativa concernente il buon regime delle acque, nonché l'igiene e la sicurezza pubblica, l'edilizia e l'urbanistica vigenti nel territorio dove i beni sono ubicati;

DATO ATTO che il Concedente potrà disporre, mediante atto amministrativo, la revoca della presente concessione in qualunque momento, con effetto immediato, qualora intervengano ragioni di regimazione idraulica del corso d'acqua interessato o che l'opera stessa sia in seguito giudicata incompatibile per il buon regime idraulico del corso d'acqua interessato o ragioni di pubblica utilità o per qualsiasi ragione di pubblico interesse;

RILEVATO che l'inosservanza delle condizioni e prescrizioni cui è vincolato il presente provvedimento, fatte salve le sanzioni penali per l'inosservanza delle norme contenute nel Capo VII del R.D. 523/1904, comporta il pagamento di una sanzione, nel rispetto dei limiti minimo e massimo previsto dall'articolo 9 della l.r.80/2015;

RITENUTO, sulla base dell'esperita istruttoria, di stabilire in anni 9 (nove) la durata della concessione che potrà essere rinnovata nei soli casi previsti dal Regolamento e con le modalità nel medesimo stabilite, esclusivamente a seguito di istanza da presentare almeno 30 giorni prima della scadenza del termine di concessione;

DATO ATTO che nel periodo di validità della concessione, il canone dovrà essere corrisposto anche se il Concessionario non possa o non voglia fare uso in tutto o in parte della concessione e che, in caso di rinuncia, il pagamento del canone è dovuto fino alla data di presentazione della relativa richiesta;

RICHIAMATO l'articolo 1 della L.R. 30/12/1971 n. 2, che istituisce l'imposta regionale sulle concessioni statali per l'occupazione e l'uso dei beni del demanio e del patrimonio indisponibile dello Stato, situati nell'ambito territoriale della Regione commisurandola al 50% del canone di concessione;

DATO ATTO che ai sensi dell'art. 28 comma 6 del Regolamento regionale 12 agosto 2016, n. 60/R per le concessioni di durata superiore ad un anno il canone sarà aggiornato annualmente sulla base del tasso di inflazione programmato;

RITENUTO di commisurare a una annualità del canone il deposito cauzionale di cui all'art. 31 del Regolamento, versato dal concessionario a garanzia del regolare pagamento del canone e/o a titolo di rimborso delle spese eventualmente sostenute da questa Amministrazione e da reintegrare fino alla suddetta misura nel caso di prelievi parziali di somme, nel corso della concessione;

DATO ATTO che il presente decreto è sostanzialmente conforme allo schema approvato con Decreto del Direttore n. 463 del 12/02/2016;

DATO ATTO che l'imposta di bollo sul presente atto è stata anticipata dal richiedente a mezzo bonifico tramite la piattaforma nazionale PagoPA in data 06/06/2023 (codice pagamento IRIS 6860674643292496 );

DATO ATTO infine che il richiedente ha provveduto in data al versamento a favore della Regione Toscana dei seguenti importi:

- € 257,00 a titolo di deposito cauzionale definitivo infruttifero;
- € 149,92 a titolo di primo canone concessorio, corrispondente a 7 dodicesimi del canone annuale anno 2023;
- € 74,96 a titolo di imposta pari al 50% del canone pagato.

Tutto ciò premesso e considerato,

#### DECRETA

1. di autorizzare l'esecuzione delle opere ai sensi e per gli effetti dell'art. 2, comma 1, lettera i) e lettera n) della L.R. 80/2015 e dell' art. 93 del R.D. 523/1904 così come sopra descritto e rappresentato negli elaborati sopra elencati depositati agli atti dell'Ufficio;
2. di stabilire che l'autorizzazione all'esecuzione dei lavori ha validità di anni tre dalla data del presente atto, fatta salva la possibilità di motivata richiesta di rinnovo da parte del richiedente;
3. di accordare, al richiedente Luisa Cini, i cui dati anagrafici sono riportati nell'allegato A parte integrante e sostanziale del presente atto, la concessione per l'occupazione di:
  - porzione di area demaniale del corso d'acqua denominato MV42009, loc. Casole in Comune di Greve in Chianti, presso la particella 291 del Foglio 143 con l'opera n. 15394-Scarico acque reflue domestiche;
4. di stabilire che la concessione ha durata di anni 9 (nove) dalla data del presente atto
5. di disporre che la realizzazione delle opere e la gestione dell'area demaniale siano sottoposte alle prescrizioni tecniche e generali individuate in premessa e nessuna variazione potrà essere introdotta senza la preventiva autorizzazione da parte di questo Settore;
6. di non procedere alla registrazione fiscale del presente provvedimento, considerato che l'ammontare dell'imposta proporzionale dovuta per l'intera durata della concessione risulta inferiore alla misura di Euro 200,00, ai sensi dell'art. 2, parte II della Tariffa del D.P.R. 131/1986. Resta ferma comunque la possibilità da parte del concessionario, in caso d'uso, ai sensi del suddetto articolo, provvedere alla sua registrazione;
7. di dare atto che:
  - il presente provvedimento è rilasciato ai soli fini di tutela delle opere idrauliche e del buon regime delle acque pubbliche, giusto l'art. 2 del R.D. 523/1904, e pertanto fa salvi e impregiudicati i diritti di terzi. Il destinatario è tenuto a munirsi di tutti gli ulteriori titoli abilitativi e atti di assenso previsti dalle leggi vigenti.
  - il Concessionario è a conoscenza che, ferme restando le vigenti disposizioni urbanistiche del Comune interessato, in assenza della presente autorizzazione non possono iniziare i lavori.
8. di partecipare per via telematica il presente provvedimento al Richiedente.

Avverso il presente provvedimento è ammesso ricorso davanti all'autorità giudiziaria competente nei termini di legge.

IL DIRIGENTE

*Allegati n. 1*

*A*

*Anagrafica richiedente*

*42462d98c3c0f6c96763d06b9343d233d5948534255846a529924cc32343ed81*



**REGIONE TOSCANA**

DIREZIONE DIFESA DEL SUOLO E PROTEZIONE CIVILE

SETTORE GENIO CIVILE VALDARNO SUPERIORE

**Responsabile di settore Gennarino COSTABILE**

Incarico: DECR. DIRIG. CENTRO DIREZIONALE n. 8656 del 21-05-2021

Decreto non soggetto a controllo ai sensi della D.G.R. n. 553/2016

**Numero adozione: 12441 - Data adozione: 12/06/2023**

Oggetto: T.U. 11/12/33 n. 1775, sulle acque pubbliche - Rinnovo della concessione di derivazione di acqua pubblica sotterranea da n. 1 pozzo ubicato in Comune di Subbiano (Ar), Località Chiaveretto, per uso civile, rilasciata dalla Provincia di Arezzo con D.D. n. 116/AD del 08/08/2013. Approvazione del Disciplinare di concessione. Procedimento/Pratica SiDIT n. 1987/2023-2203/2020 (codice locale: RIN001\_ACS2007\_00049).

Il presente atto è pubblicato integralmente sul BURT ai sensi degli articoli 4, 5 e 5 bis della l.r. 23/2007 e sulla banca dati degli atti amministrativi della Giunta regionale ai sensi dell'art.18 della l.r. 23/2007. E' escluso dalla pubblicazione l'allegato A nel rispetto dei limiti alla trasparenza posti dalla normativa statale.

Data certificazione e pubblicazione in banca dati ai sensi L.R. 23/2007 e ss.mm.: 13/06/2023

Documento informatico firmato digitalmente ai sensi del testo unico D.P.R. 28 dicembre 2000, n. 445, del D.Lgs. 7 marzo 2005, n. 82 e norme collegate, il quale sostituisce il testo cartaceo e la firma autografa.

Numero interno di proposta: 2023AD013983



## IL DIRIGENTE

VISTO il R.D. 11 dicembre 1933 n. 1775 "Testo unico delle disposizioni sulle acque e impianti elettrici";

VISTA la L. 7 agosto 1990 n. 241 e ss. mm.ii.;

VISTO il D.Lgs 31 marzo 1998 n. 112 "Conferimento di funzioni e compiti amministrativi dello Stato alle regioni ed agli enti locali", in attuazione del capo I della legge 15 marzo 1997, n. 59;

VISTA la Deliberazione del Consiglio della Regione Toscana 25 gennaio 2005 n. 6 "Approvazione del piano di tutela delle acque";

VISTO il D.Lgs. 3 aprile 2006 n. 152 "Norme in materia ambientale";

VISTA la L.R. 3 marzo 2015 n. 22 "Riordino delle funzioni provinciali e attuazione della legge 7 aprile 2014 n. 56";

VISTA la L.R. 28 dicembre 2015 n. 80 "Norme in materia di difesa del suolo, tutela delle risorse idriche e tutela della costa e degli abitati costieri";

VISTI i regolamenti della Regione Toscana:

- 21 aprile 2015, n. 51/R "Regolamento di attuazione dell'articolo 11, comma 1, lettere e) ed f) della legge regionale 28 dicembre 2015 n. 80. Disciplina degli obblighi di misurazione delle portate e dei volumi dei prelievi e delle restituzioni di acqua pubblica e delle modalità di trasmissione dei risultati delle misurazioni";

- 16 agosto 2016, n. 61/R "Regolamento di attuazione dell'articolo 11, commi 1 e 2, della legge regionale 28 dicembre 2015 n. 80 (Norme in materia di difesa del suolo, tutela delle risorse idriche e tutela della costa e degli abitati costieri) recante disposizioni per l'utilizzo razionale della risorsa idrica e per la disciplina dei procedimenti di rilascio dei titoli concessori e autorizzatori per l'uso di acqua. Modifiche al D.P.G.R. 51/R/2015";

VISTA la delibera della Giunta regionale 21/01/2019 n. 58, pubblicata nel Burt il 30/01/2019, recante "Indirizzi di prima applicazione per la valutazione ambientale ex ante delle derivazioni idriche e l'individuazione del deflusso ecologico in relazione agli obiettivi di qualità ambientale definiti dai Piani di gestione delle Acque delle autorità di Distretto Idrografico ricadenti nel territorio della Regione Toscana";

VISTE le delibere della Giunta Regionale del 1 ottobre 2018 n. 1068 "Delibera di determinazione dei canoni sulle utilizzazioni delle acque per l'annualità 2018" e del 2 novembre 2022 n. 1219 "Aggiornamento dei canoni e degli indennizzi del demanio idrico al tasso di inflazione programmata per l'annualità 2022";

RICHIAMATA la concessione di derivazione di acqua sotterranea pubblica da n. 1 pozzo ubicato in Comune di Subbiano (Ar), Località Chiaveretto, contraddistinto al catasto del Comune di Subbiano al Foglio n. 73 Particella n. 256, per uso civile, intestata a Tesar S.r.l. con sede legale in Subbiano (C.F. 00341260511), rilasciata con D.D. n. 116/AD del 08/08/2013 della Provincia di Arezzo, per una portata di esercizio non superiore a 0,032 l/s ed un fabbisogno annuo di 1.000 mc, con scadenza fissata al 07/08/2023;

CONSIDERATO che con domanda in data 15/03/2023 al numero protocollo 0134963 la richiedente Tesar S.r.l. con sede legale in Subbiano (C.F. 00341260511), ha fatto richiesta di rinnovo di derivazione di acqua pubblica da n. 1 pozzo ubicato nel Comune di Subbiano, Località Chiaveretto nel terreno individuato al N.C.T nel foglio n. 73, particella n. 256 ad uso civile, oggetto della concessione sopra richiamata;

VISTI gli esiti dell'istruttoria svolta dall'Ufficio e le caratteristiche della derivazione che possono essere così sintetizzate:

- la quantità di acqua da derivare, sulla quale è calcolato il canone di concessione, è fissata in misura della portata media di 0,032 l/s, per un fabbisogno di 1.000 metri cubi annui, destinati ad uso civile;

CONSIDERATO CHE la società richiedente ha versato in data 06/06/2023 la somma di € 248,17 (*euro duecentoquarantotto virgola diciassette centesimi*) tramite bonifico su C/C bancario IBAN IT41 X 07601 02800 001031581018 intestato a Regione Toscana, a titolo di cauzione a garanzia del pagamento del canone di concessione di derivazione d'acqua pubblica ai sensi dell'art. 60 della D.P.G.R. 61/R/2016 e della D.G.R.T. n. 1068/2018 e degli obblighi assunti con il disciplinare di concessione, somma che sarà restituita alla scadenza della concessione senza rinnovo;

DATO ATTO CHE la richiedente Tesar S.r.l. nella persona del legale rappresentante Sig. Angiolini Matteo ha sottoscritto il Disciplinare conservato agli atti e allegato al presente decreto per farne parte integrante e sostanziale (allegato A), contenente gli obblighi e le condizioni cui è vincolata la concessione di acque pubbliche di cui all'oggetto;

RITENUTA l'istanza presentata meritevole di approvazione;

DATO ATTO che il responsabile del procedimento amministrativo, ai sensi della Legge 241/1990 e s.m.i., è il titolare di incarico di Elevata Qualificazione in "Procedure tecnico autorizzative in materia di acque", Ing. Carmelo Cacciatore;

DATO ATTO CHE l'imposta di bollo relativa al presente atto è stata regolarmente assolta;

Tutto ciò premesso e considerato

#### DECRETA

1. di rilasciare, entro i limiti di disponibilità dell'acqua e fatti salvi i diritti di terzi, alla richiedente Tesar S.r.l. con sede legale in Subbiano (C.F. 00341260511), il rinnovo della concessione di acque sotterranee tramite un pozzo ubicato nel Comune di Subbiano, Località Chiaveretto nel terreno individuato al N.C.T nel foglio n. 73, particella n. 256 ad uso civile, per una portata media di 0,032 l/s di acqua sulla base della quale sarà calcolato il canone di concessione;
2. di stabilire la durata della concessione in anni 15 con decorrenza dalla data di scadenza della concessione originaria rilasciata da Provincia di Arezzo con D.D. n. 116/AD del 08/08/2013, con nuova scadenza fissata al 07/08/2038;
3. di approvare il Disciplinare conservato agli atti dell'ufficio scrivente e allegato al presente decreto per farne parte integrante e sostanziale (allegato A), contenente gli obblighi e le condizioni cui è vincolata la concessione di acque pubbliche di cui all'oggetto;
4. di dichiarare che gli obblighi derivanti dalla presente concessione sono regolati come stabilito nel Disciplinare di Concessione richiamato e approvato al precedente punto 3;
5. di dichiarare che ai sensi delle D.G.R. n. 1068/2018 e n. 1219/2022, il canone annuo è stabilito nella misura di € 248,17 (*euro duecentoquarantotto virgola diciassette centesimi*);
6. di dichiarare che la Regione Toscana resta sollevata da ogni onere e responsabilità in dipendenza dell'attingimento, inclusi gli eventuali danni verso terzi e qualsiasi altro danno si possa verificare, durante l'esercizio della derivazione, alle persone ed alla proprietà pubblica e privata, che saranno in ogni caso posti a carico del Concessionario;
7. di trasmettere il presente provvedimento al Concessionario e al Comune di Subbiano.

Avverso il presente provvedimento è ammesso ricorso nei confronti dell'autorità giudiziaria competente nei termini di legge.

IL DIRIGENTE

*Allegati n. 1*

*A*

*Disciplinare di concessione*

*02c29ba3943619b1408bf0b6f5a4985c362b2be8d2cfd975ea5b07c97985d0ef*



**REGIONE TOSCANA**

DIREZIONE DIFESA DEL SUOLO E PROTEZIONE CIVILE

SETTORE GENIO CIVILE VALDARNO SUPERIORE

**Responsabile di settore Gennarino COSTABILE**

Incarico: DECR. DIRIG. CENTRO DIREZIONALE n. 8656 del 21-05-2021

Decreto non soggetto a controllo ai sensi della D.G.R. n. 553/2016

**Numero adozione: 12446 - Data adozione: 12/06/2023**

Oggetto: R.D. 1775/33 - Regolamento Regione Toscana n. 61/r del 16/08/2016 e s.m.i. - Procedimento/Pratica SIDIT n. 3949/2021-3140/2021; Codice locale n. 1685. Variante sostanziale alle concessioni preferenziali n. 1685, 3847 e 3852 con aumento di volume e costituzione del campo pozzi CP1, per la derivazione di acqua sotterranea nel Comune di Figline e Incisa Valdarno (FI).

Il presente atto è pubblicato integralmente sul BURT ai sensi degli articoli 4, 5 e 5 bis della l.r. 23/2007 e sulla banca dati degli atti amministrativi della Giunta regionale ai sensi dell'art.18 della l.r. 23/2007. E' escluso dalla pubblicazione l'allegato A nel rispetto dei limiti alla trasparenza posti dalla normativa statale.

Data certificazione e pubblicazione in banca dati ai sensi L.R. 23/2007 e ss.mm.: 13/06/2023

Documento informatico firmato digitalmente ai sensi del testo unico D.P.R. 28 dicembre 2000, n. 445, del D.Lgs. 7 marzo 2005, n. 82 e norme collegate, il quale sostituisce il testo cartaceo e la firma autografa.

Numero interno di proposta: 2023AD013311

## IL DIRIGENTE

VISTO il R.D. 11 dicembre 1933 n. 1775 "Testo unico delle disposizioni sulle acque e impianti elettrici";

VISTA la L. 7 agosto 1990 n. 241 e ss. mm.ii.;

VISTO il D.Lgs 31 marzo 1998 n. 112 "Conferimento di funzioni e compiti amministrativi dello Stato alle regioni ed agli enti locali", in attuazione del capo I della legge 15 marzo 1997, n. 59;

VISTA la Deliberazione del Consiglio della Regione Toscana 25 gennaio 2005 n. 6 "Approvazione del piano di tutela delle acque";

VISTO il D.Lgs. 3 aprile 2006 n. 152 "Norme in materia ambientale";

VISTA la L.R. 3 marzo 2015 n. 22 "Riordino delle funzioni provinciali e attuazione della legge 7 aprile 2014 n. 56";

VISTA la L.R. 28 dicembre 2015 n. 80 "Norme in materia di difesa del suolo, tutela delle risorse idriche e tutela della costa e degli abitati costieri";

VISTI i regolamenti della Regione Toscana:

- 21 aprile 2015, n. 51/R "Regolamento di attuazione dell'articolo 11, comma 1, lettere e) ed f) della legge regionale 28 dicembre 2015 n. 80. Disciplina degli obblighi di misurazione delle portate e dei volumi dei prelievi e delle restituzioni di acqua pubblica e delle modalità di trasmissione dei risultati delle misurazioni";

- 16 agosto 2016, n. 61/R "Regolamento di attuazione dell'articolo 11, commi 1 e 2, della legge regionale 28 dicembre 2015 n. 80 (Norme in materia di difesa del suolo, tutela delle risorse idriche e tutela della costa e degli abitati costieri) recante disposizioni per l'utilizzo razionale della risorsa idrica e per la disciplina dei procedimenti di rilascio dei titoli concessori e autorizzatori per l'uso di acqua. Modifiche al D.P.G.R. 51/R/2015";

VISTA la delibera della Giunta regionale 21/01/2019 n. 58, pubblicata nel Burt il 30/01/2019, recante "Indirizzi di prima applicazione per la valutazione ambientale ex ante delle derivazioni idriche e l'individuazione del deflusso ecologico in relazione agli obiettivi di qualità ambientale definiti dai Piani di gestione delle Acque delle autorità di Distretto Idrografico ricadenti nel territorio della Regione Toscana";

VISTE le delibere della Giunta Regionale del 1 ottobre 2018 n. 1068 "Delibera di determinazione dei canoni sulle utilizzazioni delle acque per l'annualità 2018" e del 2 novembre 2022 n. 1219 "Aggiornamento dei canoni e degli indennizzi del demanio idrico al tasso di inflazione programmata per l'annualità 2022";

CONSIDERATO che con domanda in data 04/01/2023 al numero protocollo 5596 il richiedente FIGLINE AGRITURISMO S.R.L. con sede in Comune di Prato (PO), via Spadini, n° 3, C.F. 01681640973 ha fatto richiesta di Variante sostanziale alle concessioni preferenziali n. 1685, 3847 e 3852 con aumento di volume e costituzione del campo pozzi CP1, per la derivazione di acqua sotterranea ad uso POTABILE e CIVILE per mezzo di n.3 punti di derivazione (pozzo P 1 Borro Ponterosso, pozzo P2 - Grevigiana e pozzo P9 - Cavallina) ubicati nel territorio del comune di Figline e Incisa Valdarno (FI) località Norcenni catastalmente ubicati nel foglio n. 28, particelle n. 147, 152 e 567.

VISTI gli esiti dell'istruttoria svolta dall'Ufficio e le caratteristiche della derivazione che possono essere così sintetizzate:

- la quantità di acqua da derivare, sulla quale è calcolato il canone di concessione, è fissata in misura della portata media di 1,49 l/s, per un fabbisogno di metri cubi annui 47.123, destinati ad uso POTABILE e CIVILE;

DATO ATTO che la società richiedente:

- ha costituito il deposito cauzionale di €. 577,05;

- ha pagato € 40,00 per contributo ex art. 7 R.D. 1775/1933;

- ha pagato € 336,61 per canone 2023 (rateo corrispondente ai mesi compresi tra giugno e dicembre);

DATO ATTO CHE il richiedente FIGLINE AGRITURISMO S.R.L. nella persona del legale rappresentante Sig. Domenico Montano ha sottoscritto il Disciplinare conservato agli atti e allegato al presente decreto per farne parte integrante e sostanziale (allegato A), contenente gli obblighi e le condizioni cui è vincolata la concessione di acque pubbliche di cui all'oggetto;

DATO ATTO CHE il Disciplinare in questione è conforme allo schema tipo approvato con Delibera G.R.T. n. 194 del 16/03/2016;

RITENUTA l'istanza presentata meritevole di approvazione;

DATO ATTO che il responsabile del procedimento amministrativo, ai sensi della Legge 241/1990 e s.m.i., è il titolare di incarico di Elevata Qualificazione in "Procedure tecnico autorizzative in materia di acque", Ing. Carmelo cacciatore;

DATO ATTO CHE l'imposta di bollo relativa al presente atto è stata regolarmente assolta;

Tutto ciò premesso e considerato

#### DECRETA

1. di rilasciare, entro i limiti di disponibilità dell'acqua e fatti salvi i diritti di terzi, al richiedente FIGLINE AGRITURISMO S.R.L. con sede in Comune di Prato (PO), via Spadini, n° 3, C.F. 01681640973 la concessione di acque sotterranee tramite n.3 punti di derivazione (pozzo P 1 Borro Ponterosso, pozzo P2 - Grevigiana e pozzo P9 - Cavallina) ubicati nel territorio del comune di Figline e Incisa Valdarno (FI) località Norcenni catastalmente ubicati nel foglio n. 28, particelle n. 147, 152 e 567. per uso POTABILE e CIVILE per una portata media di 1,49 l/s di acqua sulla base della quale sarà calcolato il canone di concessione;

2. di stabilire la durata della concessione in anni 20 con valida fino al 31/12/2043;

3. di approvare il Disciplinare conservato agli atti dell'ufficio scrivente e allegato al presente decreto per farne parte integrante e sostanziale (allegato A), contenente gli obblighi e le condizioni cui è vincolata la concessione di acque pubbliche di cui all'oggetto;

4. di dichiarare che gli obblighi derivanti dalla presente concessione sono regolati come stabilito nel Disciplinare di Concessione richiamato e approvato al precedente punto 3;

5. di dichiarare che ai sensi delle D.G.R. n. 1068/2018 e n. 1219/2022, il canone annuo è stabilito nella misura di € 577,05; (cinquecentosettantasette\_virgola zero cinque);

6. di dichiarare che la Regione Toscana resta sollevata da ogni onere e responsabilità in dipendenza dell'attingimento, inclusi gli eventuali danni verso terzi e qualsiasi altro danno si possa verificare, durante l'esercizio della derivazione, alle persone ed alla proprietà pubblica e privata, che saranno in ogni caso posti a carico del Concessionario;

7. di trasmettere il presente provvedimento al Concessionario e al Comune di Figline e Incisa Valdarno;

Avverso il presente provvedimento è ammesso ricorso nei confronti dell'autorità giudiziaria competente nei termini di legge.

IL DIRIGENTE

*Allegati n. 1*

*A*            *disciplinare firmato*  
*e5bb02a32969ebeece90dac6ddd5d9adfc929db4fec7936090fdbdd4d9b07c7*



**REGIONE TOSCANA**

DIREZIONE DIFESA DEL SUOLO E PROTEZIONE CIVILE

SETTORE GENIO CIVILE VALDARNO SUPERIORE

**Responsabile di settore Gennarino COSTABILE**

Incarico: DECR. DIRIG. CENTRO DIREZIONALE n. 8656 del 21-05-2021

Decreto non soggetto a controllo ai sensi della D.G.R. n. 553/2016

**Numero adozione: 12448 - Data adozione: 12/06/2023**

Oggetto: RD n. 523/1904 - LR n. 80/2015. Concessione porzione di area demaniale del corso d'acqua denominato fiume Arno e di altri corsi d'acqua, in varie località del Comune di Fucecchio per attraversamenti, scavi e opere civili finalizzate allo sviluppo della rete in fibra ottica . Pratica SiDIT 2024/2023

Il presente atto è pubblicato integralmente sul BURT ai sensi degli articoli 4, 5 e 5 bis della l.r. 23/2007 e sulla banca dati degli atti amministrativi della Giunta regionale ai sensi dell'art.18 della l.r. 23/2007.

Data certificazione e pubblicazione in banca dati ai sensi L.R. 23/2007 e ss.mm.: 13/06/2023

Documento informatico firmato digitalmente ai sensi del testo unico D.P.R. 28 dicembre 2000,n. 445, del D.Lgs. 7 marzo 2005, n. 82 e norme collegate, il quale sostituisce il testo cartaceo e la firma autografa.

Numero interno di proposta: 2023AD013954



## IL DIRIGENTE

VISTO l'art. 93 del R.D. 523/1904 "Testo unico delle disposizioni di legge intorno alle opere idrauliche delle diverse categorie" e s.m.i.;

VISTA la L. 37/94 "Norme per la tutela ambientale delle aree demaniali dei fiumi, torrenti, laghi e altre acque pubbliche";

VISTA la L.R. 79/2012 "Nuova disciplina in materia di consorzi di bonifica. Modifiche alla L.R. 69/2008 e alla L.R. 91/1998. Abrogazione della L.R. 34/1994";

VISTA la D.C.R.T. n. 103 del 6/12/2022: "Modifiche al reticolo idrografico e di gestione di cui alla legge regionale 27 dicembre 2012 n. 79, approvato con deliberazione del Consiglio regionale 28 luglio 2021, n.81.";

RICHIAMATO l'art. 93 c. 1 del D.Lgs. 1 agosto 2003, n. 259/03 e s.m.i. recante il "Codice delle Comunicazioni Elettroniche" con cui è stato vietato alle pubbliche Amministrazioni di imporre oneri e canoni per l'impianto di reti o per l'esercizio dei servizi di telecomunicazione;

VISTA la L.R. 80/2015 "Norme in materia di difesa del suolo, tutela delle risorse idriche e tutela della costa e degli abitati costieri", ed in particolare l'art. 2 lett. i);

VISTA la L.R. 41/2018 "Disposizioni in materia di rischio di alluvioni e di tutela dei corsi d'acqua in attuazione del decreto legislativo 23 febbraio 2010, n. 49 (Attuazione della direttiva 2007/60/CE relativa alla valutazione e alla gestione dei rischi di alluvioni). Modifiche alla l.r. 80/2015 e alla L.R. 65/2014";

RICHIAMATO il DPGR 60/R del 12/08/2016 "Regolamento in attuazione dell'articolo 5 della legge regionale 28 dicembre 2015 n. 80 "Norme in materia di difesa del suolo, tutela delle risorse idrica e tutela della costa e degli abitati costieri" recante disciplina del rilascio delle concessioni per l'utilizzo del demanio idrico e criteri per la determinazione dei canoni, come modificato dal DPGR 45/R dell'8/8/2017;

RICHIAMATO il D.P.G.R. 42/R del 25/07/2018 "Regolamento per lo svolgimento delle attività di polizia idraulica, polizia delle acque, e servizio di piena, in attuazione dell'articolo 5 della legge regionale 28 dicembre 2015, n. 80 (Norme in materia di difesa del suolo, tutela delle risorse idrica e tutela della costa e degli abitati costieri)."

VISTA l'istanza di concessione suolo del demanio idrico di cui alla pratica SiDIT n. 2024/2023, acquisita agli atti di questo Settore con prot. n. 200225 del 28/04/2023 presentata da Gasparini Marco in nome e per conto della Società Open Fiber S.p.A., C.F. 09320630966, con sede legale nel Comune di Milano, Viale Certosa n. 2 e l'allegata documentazione progettuale costituita dai seguenti elaborati in formato digitale:

- Relazione Tecnica;
- CTR scala 1 : 4.000;
- Varie piante in scala 1 : 1.000 e sezioni di adeguate sezioni.

DATO ATTO che il Responsabile del Procedimento è il Geom. Piero Paliotta nominato con Ordine di Servizio n. 19 del 14/11/2022;

DATO ATTO che il progetto prevede:

- lavori nelle pertinenze del corso d'acqua denominato fiume Arno e di altri corsi d'acqua, in varie località del Comune di Fucecchio per l'esecuzione dell'opera n. 15064 - Attraversamenti, scavi e opere civili finalizzate allo sviluppo della rete in fibra ottica, così come descritto e rappresentato negli elaborati di progetto;

CONSIDERATO che le opere e attività sopra descritte comportano l'utilizzo di porzione di area del demanio idrico dei suddetti corsi d'acqua;

DATO ATTO che le suddette opere rientrano in una delle fattispecie di cui all'art. 13 comma 1 del Regolamento 60/R/2016 e s.m.i e pertanto si può procedere ad assegnazione diretta dell'area demaniale senza procedura in concorrenza;

RICORDATO che ai sensi dell'art. 24 comma 6 del Regolamento 60/R, la concessione può essere rilasciata senza il disciplinare;

DATO ATTO che il presente decreto contiene gli elementi essenziali e le clausole che regolano il rapporto giuridico tra questa Amministrazione e il concessionario;

DATO ATTO che la documentazione progettuale che descrive l'esecuzione dei lavori e le caratteristiche più significative delle opere con evidenziate le aree demaniali impegnate e la finalità dell'occupazione, è quella agli atti del procedimento n. 1854/2023;

ACCERTATO che:

- il progetto presenta i requisiti per essere autorizzato con le prescrizioni di seguito riportate in quanto:
  - non altera il buon regime delle acque;
  - non interferisce con esigenze di regimazione idraulica, accessibilità e manutenzione del corso d'acqua ed è compatibile con la presenza di opere idrauliche;
  - non interferisce con la stabilità del fondo e delle sponde del corso d'acqua;
  - non vi è aggravio del rischio in altre aree derivante dalla realizzazione dell'intervento;
  - non vi è aggravio del rischio per le persone;
- la realizzazione dei lavori non è in contrasto con la disciplina dal Capo VII del R.D 523/1904 e con la normativa regionale di riferimento;

DATO ATTO che, nella realizzazione delle opere dovranno essere osservate le prescrizioni tecniche e generali, che vengono di seguito specificate:

**PRESCRIZIONI TECNICHE:**

- gli eventuali scavi per l'installazione dei pozzetti non dovranno in alcun modo arrecare danno alle opere idrauliche esistenti ovvero essere posizionati ad una distanza di 4 m dal ciglio di sponda o dal piede arginale o dallo spigolo esterno della tombinatura;
- nel caso di utilizzo di tecnologia no – dig in presenza di opere idrauliche, il pozzo di lancio dovrà essere posizionato a non meno di 10 metri dal piede arginale;
- durante l'esecuzione dei lavori non dovrà essere mai impedito o ostacolato il regolare deflusso delle acque né essere mai ridotta l'efficienza idraulica del corso d'acqua interessato dai lavori;
- durante l'esecuzione dei lavori dovranno essere messi in atto tutti gli accorgimenti e le precauzioni necessarie affinché l'interferenza con la dinamica fluviale non determini aggravio di rischio idraulico ed in generale pericolo per l'incolumità delle persone e danni ai beni pubblici e privati;
- tutte le opere provvisorie occorrenti per l'esecuzione dei lavori dovranno ingombrare il meno possibile l'alveo del corso d'acqua e dovranno essere comunque rimosse prima del sopraggiungere delle piene;
- tutti i lavori dovranno essere eseguiti a perfetta regola d'arte secondo le normative, le specifiche e le linee guida esistenti per i materiali da costruzione e le modalità realizzative.
- le opere finite dovranno risultare conformi ai disegni esaminati da questo Ufficio;
- al termine dei lavori eventuali materiali di risulta dovranno essere allontanati dal cantiere e ripristinato lo stato dei luoghi;
- i lavori che in qualsiasi modo interesseranno l'alveo del corso d'acqua dovranno essere eseguiti in condizioni meteorologiche favorevoli;
- i lavori dovranno essere svolti in conformità alle disposizioni per la salvaguardia dell'ittiofauna e dovranno essere adottati tutti gli accorgimenti necessari al fine di evitare intorbidamenti che possano arrecare danno alla fauna ittica;
- al termine dei lavori dovrà essere ripristinato lo stato dei luoghi interessato dal cantiere e da occupazioni temporanee, comprensivo di tutte quelle aree interessate dal passaggio dei mezzi sia lungo le rive degli alvei che sulle viabilità di accesso;
- non è consentito il transito dei mezzi pesanti su argini imbibiti;

**PRESCRIZIONI GENERALI:**

- l'utilizzo di manufatti esistenti per l'attraversamento del corso d'acqua, è consentito con impegno da parte del richiedente di obbligarsi a propria cura e spese allo spostamento dei cavi in caso di adeguamento idraulico del manufatto esistente, se necessario;
- l'autorizzazione di cui al presente atto riguarda esclusivamente l'esecuzione delle opere indicate in premessa, per cui ogni variazione od ogni ulteriore opera o attività non indicata negli elaborati progettuali inoltrati, od altro comunque non previsto, dovrà essere sottoposto ad ulteriore esame di questo Settore per la nuova eventuale autorizzazione prima della loro esecuzione;
- l'autorizzazione di cui al presente atto ha validità di anni 2 (due) dalla data del presente atto a pena di decadenza senza ulteriori comunicazioni da parte dello scrivente Ufficio salvo richiesta di rinnovo da presentarsi almeno 30 giorni prima della scadenza;
- il richiedente dovrà comunicare allo scrivente Settore la data di inizio e fine lavori con un anticipo di almeno 5

giorni e trasmettere, entro sessanta giorni dal termine dei lavori, copia della dichiarazione di rispondenza delle opere stesse a quanto oggetto di autorizzazione e dell'avvenuto recepimento delle prescrizioni contenute nel presente atto;

- il Concessionario, ai fini dell'esecuzione delle opere, è tenuto a munirsi di tutti i titoli abilitativi, autorizzativi e degli atti di assenso, comunque denominati, previsti dalle leggi vigenti.

Il Concessionario si obbliga a proprie cure e spese:

- ad assumere la custodia delle opere realizzate, mantenendole in buono stato, preservandole dal pericolo di distruzione o danneggiamento, salvaguardandole da manomissioni da parte di soggetti non autorizzati;
- a porre in essere tutte le misure necessarie a garantire la stabilità nel tempo dei manufatti, anche in dipendenza del mutevole regime del corso d'acqua, previo ottenimento dell'autorizzazione dell'Amministrazione Concedente, dichiarando fin d'ora di non aver nulla a pretendere per qualsiasi danno eventualmente occorso alle opere oggetto di concessione ed agli utilizzatori, per effetto delle piene e dei fenomeni di dinamica fluviale;
- dovrà essere sempre garantito l'accesso all'alveo al personale di questo Ufficio e del Consorzio di Bonifica o altri da tali Enti individuati, addetto alla vigilanza e alla manutenzione del corso d'acqua;
- a sollevare fin d'ora la Concedente da ogni onere e responsabilità civile e/o patrimoniale derivante dai danni che le opere oggetto di autorizzazione avessero a riportare per effetto di lavori di adeguamento e/o rimozione delle strutture di attraversamento e/o a seguito o per effetto di eventi di piena del corso d'acqua;
- a rispettare le leggi ed i regolamenti ed ordinamenti di polizia urbana e di pubblica sicurezza, nonché la normativa in materia di polizia delle acque contenuta nel R.D. 523/1904 e nel R.D. 1775/1933, tenendo fin d'ora indenne la Concedente da ogni conseguenza determinata dalla inosservanza di essi;
- a non mutare la destinazione del bene in concessione, né apportarvi aggiunte, innovazioni o altro senza la preventiva autorizzazione della Concedente, prendendo atto che tutte le opere addizionali e di miglioria autorizzate resteranno acquisite al demanio senza che il Concessionario possa avere diritto a rimborsi o indennizzi e che qualora il Concessionario esegua le predette opere senza autorizzazione sarà tenuto alla rimessa in pristino, a propria cura e spese, salvo che la Concedente non ritenga di mantenerle senza alcun onere a proprio carico; sarà tenuto inoltre al risarcimento degli eventuali danni;
- a non cedere né sub concedere, anche parzialmente, il bene oggetto di concessione;
- il Concessionario si obbliga sin d'ora di tenere indenne la Concedente dalle spese necessarie per le opere di sistemazione delle aree pubbliche specificamente coinvolte dagli interventi di installazione e manutenzione e di ripristinare a regola d'arte le aree medesime nei tempi stabiliti;
- il Concedente potrà disporre, mediante atto amministrativo, la revoca della presente concessione in qualunque momento, con effetto immediato, qualora intervengano ragioni di regimazione idraulica del corso d'acqua interessato o che l'opera stessa sia in seguito giudicata incompatibile per il buon regime idraulico del corso d'acqua interessato o ragioni di pubblica utilità o per qualsiasi ragione di pubblico interesse;
- l'inadempimento da parte del Concessionario degli obblighi previsti dal presente Decreto di concessione, costituisce causa di decadenza, che si verifica in particolare nei casi di:
  - a) violazione delle disposizioni e prescrizioni contenute in disposizioni legislative, regolamentari e nel presente Decreto;
  - b) violazione del divieto di cessione della concessione e di sub-concessione anche parziale dell'immobile;
  - c) esecuzione dei lavori in difformità del progetto autorizzato. Prima di dichiarare la decadenza con apposito decreto, la Concedente comunicherà un termine non inferiore a 30 giorni entro il quale il Concessionario potrà presentare le proprie deduzioni;
- al Concessionario dichiarato decaduto non spetterà alcun rimborso per le opere realizzate e per le spese sostenute.
- fatte salve le eventuali sanzioni di cui all'art. 9 della L.R. 80/2015, il Concessionario decaduto è soggetto all'obbligo di rilascio dell'immobile e al ripristino dei luoghi.
- alla cessazione della concessione, per decorrenza del termine di durata sotto indicato, revoca, rinuncia, la concessione si risolve col conseguente obbligo per il Concessionario di ripristinare, a proprie spese, i luoghi, nel termine assegnato.
- qualora il Concessionario non ottemperi a quanto sopra, si farà luogo all'esecuzione d'ufficio in danno del Concessionario, salvo che su istanza di questi l'Amministrazione concedente non ritenga di esonerarlo, nel qual caso il Concessionario non avrà diritto a compensi od indennizzi di sorta, e fatta salva la facoltà della Concedente di acquisire le opere al demanio, senza oneri per l'amministrazione.

- per quanto non espressamente previsto dal presente Decreto di Concessione si applicano le vigenti disposizioni, di legge e di regolamento, statali e regionali, ed in particolare il codice civile, la normativa concernente il buon regime delle acque, nonché l'igiene e la sicurezza pubblica, l'edilizia e l'urbanistica vigenti nel territorio dove i beni sono ubicati.

Il Concessionario inoltre:

- rimane il solo ed unico responsabile agli effetti del risarcimento di tutti i danni che fossero arrecati alla proprietà privata, a cose o persone per effetto di quanto autorizzato e comunque tenendo indenne la Regione Toscana da qualsiasi responsabilità, anche giudiziale, per eventuali danni, reclami o molestie che potessero derivare dai lavori in oggetto;
- è obbligato, ai sensi dell'art. 2 del R.D. n.523/1904 ad eseguire a proprie spese e non appena ricevutane intimazione, tutte quelle varianti e modifiche, compresa anche l'eventuale demolizione delle opere stesse e la messa in pristino dello stato dei luoghi, che, a giudizio insindacabile dell'Autorità idraulica, si rendessero necessarie per garantire il buon regime idraulico o in seguito all'accertamento di effetti dannosi delle opere stesse o per le variate condizioni del corso d'acqua o per ogni altro pubblico interesse che potesse sopravvenire
- dovrà provvedere inoltre a ripristinare tempestivamente qualsiasi danno o guasto causato alle opere idrauliche ed al corso d'acqua in generale per effetto della presente autorizzazione, in conformità alle prescrizioni che saranno impartite dalla competente autorità idraulica;
- è tenuto alla osservanza delle disposizioni del R.D. 25/07/1904 n. 523 sulle opere idrauliche, nonché delle prescrizioni legislative e regolamentari vigenti, quali quelle concernenti la tutela delle acque pubbliche, dell'agricoltura, della fauna ittica, dell'industria, dell'igiene e della pubblica incolumità;

RILEVATO che l'inosservanza delle condizioni e prescrizioni cui è vincolato il presente provvedimento, al pari dell'inosservanza delle norme contenute nel Capo VII del R.D. 523/1904, comporterà denuncia all'Autorità Giudiziaria ai sensi dell'art. 374 della L. 2248/1865 allegato F.

RITENUTO, sulla base dell'esperita istruttoria, di stabilire in anni 19 (diciannove) la durata della concessione che potrà essere rinnovata nei soli casi previsti dal Regolamento e con le modalità nel medesimo stabilite, esclusivamente a seguito di istanza da presentare almeno 30 giorni prima della scadenza del termine di concessione;

DATO ATTO che il presente decreto è sostanzialmente conforme allo schema approvato con Decreto del Direttore n. 463 del 12/02/2016;

DATO ATTO che l'imposta di bollo relativa al presente atto è stata assolta dal richiedente con marca cartacea n. 01220880000745 del 21/03/2023.

Tutto ciò premesso e considerato,

#### DECRETA

1. di autorizzare l'esecuzione delle opere ai soli fini idraulici ai sensi e per gli effetti dell'art. 2, comma 1, lettera i) e lettera n) della L.R. 80/2015 e dell' art. 93 del R.D. 523/1904 così come descritto e rappresentato negli elaborati sopra elencati;
2. di stabilire che l'autorizzazione all'esecuzione delle opere ha validità di anni 2 (due) dalla data del presente atto;
3. di accordare, al richiedente Open Fiber S.p.A. la Concessione per l'occupazione di:
  - porzione di area demaniale del corso d'acqua denominato fiume Arno e di altri corsi d'acqua, in varie località del Comune di Fucecchio con l'opera n. 15064 - Attraversamenti, scavi e opere civili finalizzate allo sviluppo della rete in fibra ottica;
4. di stabilire che la concessione ha durata di anni 19 (diciannove) dalla data del presente atto;
5. di dare atto che, ai sensi dell'art. 93 del D.Lgs. 01/08/2003, n. 259 "Codice delle comunicazioni elettroniche", la concessione del demanio idrico necessario per i lavori di che trattasi è rilasciata a titolo gratuito;
6. di disporre che la realizzazione dell'opera e la gestione dell'area demaniale siano sottoposte alle prescrizioni tecniche e generali individuate in premessa e nessuna variazione potrà essere introdotta senza la preventiva autorizzazione da parte di questo Settore;
7. di dare atto che:
  - il presente provvedimento è rilasciato ai soli fini di tutela delle opere idrauliche e del buon regime delle acque pubbliche, giusto l'art. 2 del R.D. 523/1904, e pertanto fa salvi e impregiudicati i diritti di terzi. Il destinatario è tenuto a munirsi di tutti gli ulteriori titoli abilitativi e atti di assenso previsti dalle leggi vigenti.

- il Concessionario è a conoscenza che, ferme restando le vigenti disposizioni urbanistiche del Comune interessato, in assenza della presente autorizzazione non possono iniziare i lavori.

8. di trasmettere per via telematica il presente provvedimento all'indirizzo pec [openfiber@pec.openfiber.it](mailto:openfiber@pec.openfiber.it).

Avverso il presente provvedimento è ammesso ricorso davanti all'autorità giudiziaria competente nei termini di legge.

IL DIRIGENTE



**REGIONE TOSCANA**

DIREZIONE DIFESA DEL SUOLO E PROTEZIONE CIVILE

SETTORE GENIO CIVILE VALDARNO SUPERIORE

**Responsabile di settore Gennarino COSTABILE**

Incarico: DECR. DIRIG. CENTRO DIREZIONALE n. 8656 del 21-05-2021

Decreto non soggetto a controllo ai sensi della D.G.R. n. 553/2016

**Numero adozione: 12452 - Data adozione: 12/06/2023**

Oggetto: RD nr. 523/1904 - LR nr. 80/2015. Concessione porzione di area demaniale del corso d'acqua denominato TC6699 affluente del fosso di Vetrialla, in loc. Querceto del Comune di Casole d'Elsa per l'esecuzione di scarico reflui domestici e acque meteoriche. Pratica SiDIT 1839/2023

Il presente atto è pubblicato integralmente sul BURT ai sensi degli articoli 4, 5 e 5 bis della l.r. 23/2007 e sulla banca dati degli atti amministrativi della Giunta regionale ai sensi dell'art.18 della l.r. 23/2007.

Data certificazione e pubblicazione in banca dati ai sensi L.R. 23/2007 e ss.mm.: 13/06/2023

Documento informatico firmato digitalmente ai sensi del testo unico D.P.R. 28 dicembre 2000, n. 445, del D.Lgs. 7 marzo 2005, n. 82 e norme collegate, il quale sostituisce il testo cartaceo e la firma autografa.

Numero interno di proposta: 2023AD013652

## IL DIRIGENTE

VISTO l'art. 93 del R.D. 523/1904 "Testo unico delle disposizioni di legge intorno alle opere idrauliche delle diverse categorie" e s.m.i.;

VISTA la L. 37/94 "Norme per la tutela ambientale delle aree demaniali dei fiumi, torrenti, laghi e altre acque pubbliche";

VISTA la L.R. 79/2012 "Nuova disciplina in materia di consorzi di bonifica. Modifiche alla l.r. 69/2008 e alla l.r. 91/1998. Abrogazione della l.r. 34/1994";

VISTA la D.C.R.T. n. 103 del 6/12/2022: "Modifiche al reticolo idrografico e di gestione di cui alla legge regionale 27 dicembre 2012 n. 79, approvato con deliberazione del Consiglio regionale 28 luglio 2021, n.81.";

VISTA la L.R. 80/2015 "Norme in materia di difesa del suolo, tutela delle risorse idriche e tutela della costa e degli abitati costieri", ed in particolare l'art. 2 lett. i);

VISTA la L.R. 41/2018 "Disposizioni in materia di rischio di alluvioni e di tutela dei corsi d'acqua in attuazione del decreto legislativo 23 febbraio 2010, n. 49 (Attuazione della direttiva 2007/60/CE relativa alla valutazione e alla gestione dei rischi di alluvioni). Modifiche alla l.r. 80/2015 e alla l.r. 65/2014";

RICHIAMATO il DPGR 60/R del 12/08/2016 "Regolamento in attuazione dell'articolo 5 della legge regionale 28 dicembre 2015 n. 80 "Norme in materia di difesa del suolo, tutela delle risorse idrica e tutela della costa e degli abitati costieri" recante disciplina del rilascio delle concessioni per l'utilizzo del demanio idrico e criteri per la determinazione dei canoni, come modificato dal DPGR 45/R dell'8/8/2017;

VISTA la Delibera della Giunta Regionale n. 1555 del 27/12/2022 "Aggiornamento dei canoni per l'uso del demanio idrico ai sensi della l.r. n. 80/2015 e del d.p.g.r. n. 60/R/2016";

RICHIAMATO il D.P.G.R. 42/R del 25/07/2018 "Regolamento per lo svolgimento delle attività di polizia idraulica, polizia delle acque, e servizio di piena, in attuazione dell'articolo 5 della legge regionale 28 dicembre 2015, n. 80 (Norme in materia di difesa del suolo, tutela delle risorse idrica e tutela della costa e degli abitati costieri)."

VISTA l'istanza di concessione del demanio idrico di cui alla pratica SiDIT n. 1839/2023, acquisita agli atti di questo Settore con prot. n. 179691 del 12-04-2023 presentata da Capuano Anthony Gordon in nome e per conto della Società Bellafiore Società Agricola Srl, c.f. 01498570520, con sede legale in Comune di Casole d'Elsa, e l'allegata documentazione progettuale a firma del tecnico Dott.Geol. Nastasi Stefano iscritto all'Ordine dei Geologi della Toscana, costituita dai seguenti elaborati in formato digitale:

- Relazione Geologico-Tecnica;
- Corografia;
- Planimetria catastale;
- Planimetria e Sezione di progetto;

DATO ATTO che il Responsabile del Procedimento è il Geom. Piero Paliotta nominato con Ordine di Servizio n. 19 del 14/11/2022;

PRESO ATTO che il progetto prevede:

- lavori nelle pertinenze del corso d'acqua denominato TC6699 affluente del fosso di Vetrialla, loc. Querceto in Comune di Casole d'Elsa, presso la particella 20 del Foglio 110 per l'esecuzione dell'opera/attività n. 14954 - Scarico reflui domestici e acque meteoriche, così come descritto e rappresentato negli elaborati di progetto;

CONSIDERATO che le opere e attività sopra descritte comportano l'utilizzo di porzione di area del demanio idrico del suddetto corso d'acqua;

DATO ATTO che le suddette opere rientrano in una delle fattispecie di cui all'art. 13 comma 1 del Regolamento 60/R/2016 e s.m.i e pertanto si può procedere ad assegnazione diretta dell'area demaniale senza procedura in concorrenza;

RICORDATO che ai sensi dell'art. 24 comma 6 del Regolamento 60/R, la concessione può essere rilasciata senza il disciplinare;

DATO ATTO che il presente decreto contiene gli elementi essenziali e le clausole che regolano il rapporto giuridico tra questa Amministrazione e il concessionario;

DATO ATTO che la documentazione progettuale che descrive l'esecuzione dei lavori e le caratteristiche più significative delle opere con evidenziate le aree demaniali impegnate e la finalità dell'occupazione, è quella agli atti del procedimento n. 2846/2023;

ACCERTATO che:

- il progetto presenta i requisiti per esser autorizzato con le prescrizioni di seguito riportate in quanto:
  - non altera il buon regime delle acque;
  - non interferisce con esigenze di regimazione idraulica, accessibilità e manutenzione del corso d'acqua ed è compatibile con la presenza di opere idrauliche;
  - non interferisce con la stabilità del fondo e delle sponde del corso d'acqua;
  - non vi è aggravio del rischio in altre aree derivante dalla realizzazione dell'intervento;
  - non vi è aggravio del rischio per le persone;
- la realizzazione dei lavori non è in contrasto con la disciplina dal Capo VII del R.D 523/1904 e con la normativa regionale di riferimento;

DATO ATTO che, nella realizzazione e gestione delle opere dovranno essere osservate le prescrizioni tecniche e generali, che vengono di seguito specificate:

#### PRESCRIZIONI TECNICHE

- durante l'esecuzione dei lavori non dovrà essere mai impedito o ostacolato il regolare deflusso delle acque né essere mai ridotta l'efficienza idraulica del corso d'acqua interessato dai lavori;
- durante l'esecuzione dei lavori dovranno essere messi in atto tutti gli accorgimenti e le precauzioni necessarie affinché l'interferenza con la dinamica fluviale non determini aggravio di rischio idraulico ed in generale pericolo per l'incolumità delle persone e danni ai beni pubblici e privati;
- tutte le opere provvisorie occorrenti per l'esecuzione dei lavori dovranno ingombrare il meno possibile l'alveo del corso d'acqua e dovranno essere comunque rimosse prima del sopraggiungere delle piene;
- tutti i lavori dovranno essere eseguiti a perfetta regola d'arte secondo le normative, le specifiche e le linee guida esistenti per i materiali da costruzione e le modalità realizzative;
- le opere finite dovranno risultare conformi ai disegni esaminati da questo Ufficio;
- al termine dei lavori eventuali materiali di risulta dovranno essere allontanati dal cantiere e ripristinato lo stato dei luoghi;
- dovrà essere sempre garantito l'accesso all'alveo al personale di questo Ufficio e del Consorzio di Bonifica o altri da tali Enti individuati, addetto alla vigilanza e alla manutenzione del corso d'acqua;
- i lavori che in qualsiasi modo interesseranno l'alveo del corso d'acqua dovranno essere eseguiti in condizioni meteorologiche favorevoli;
- i lavori dovranno essere svolti in conformità alle disposizioni per la salvaguardia dell'ittiofauna e dovranno essere adottati tutti gli accorgimenti necessari al fine di evitare intorbidamenti che possano arrecare danno alla fauna ittica;
- al termine dei lavori dovrà essere ripristinato lo stato dei luoghi interessato dal cantiere e da occupazioni temporanee, comprensivo di tutte quelle aree interessate dal passaggio dei mezzi sia lungo le rive degli alvei che sulle viabilità di accesso;
- non è consentito il transito dei mezzi pesanti su argini imbibiti;

#### PRESCRIZIONI GENERALI:

- l'autorizzazione di cui al presente atto riguarda esclusivamente l'esecuzione delle opere indicate in premessa, per cui ogni variazione od ogni ulteriore opera o attività non indicata negli elaborati progettuali inoltrati, od altro comunque non previsto, dovrà essere sottoposto ad ulteriore esame di questo Settore per la nuova eventuale autorizzazione prima della loro esecuzione;
- i lavori dovranno iniziare entro mesi 12 (dodici) dalla data di rilascio del presente atto pena la perdita di validità dello stesso. Nel caso in cui le opere non fossero ancora iniziate entro tale scadenza, l'autorizzazione deve essere considerata automaticamente decaduta senza ulteriore comunicazione da parte dello scrivente Ufficio;
- l'autorizzazione di cui al presente atto ha validità di anni 3 (tre) dalla data del presente atto a pena di decadenza senza ulteriori comunicazioni da parte dello scrivente Ufficio salvo richiesta di rinnovo da presentarsi almeno 30 giorni prima della scadenza;
- le opere saranno eseguite a totale cura e spese del richiedente;
- il richiedente dovrà comunicare allo scrivente Settore la data di inizio e fine lavori con un anticipo di almeno 5 giorni ciò al fine di consentire eventuali accertamenti tesi a verificare la rispondenza tra quanto previsto e quanto realizzato e trasmettere, entro sessanta giorni dal termine dei lavori, copia della dichiarazione di rispondenza



delle opere stesse a quanto oggetto di autorizzazione e dell'avvenuto recepimento delle prescrizioni contenute nel presente atto;

- il Richiedente, ai fini dell'esecuzione delle opere, è tenuto a munirsi di tutti i titoli abilitativi, autorizzativi e degli atti di assenso, comunque denominati, previsti dalle leggi vigenti;
- con il presente Decreto s'intendono autorizzati, per tutta la durata della concessione, tutti gli interventi manutentivi ordinari che si rendessero necessari al corretto esercizio del bene concesso, nel rispetto comunque delle normative vigenti al momento;
- il concessionario dovrà comunicare preventivamente a questa Amministrazione la data d'inizio dei predetti lavori manutentivi e dovrà altresì presentare, a corredo di tale comunicazione, documentazione tecnica esplicativa;

STABILITO che ai sensi dell'art. 22 del DPGR 60/R del 12/08/2016, il Concessionario si obbliga:

- ad assumere la custodia dell'area demaniale in concessione, oltreché delle opere realizzate, mantenendole in buono stato, preservandole dal pericolo di distruzione o danneggiamento, salvaguardandole da intrusioni e manomissioni da parte di soggetti non autorizzati;
- a porre in essere tutte le misure necessarie a garantire la stabilità nel tempo dei manufatti, anche in dipendenza del mutevole regime del corso d'acqua, previo ottenimento dell'autorizzazione dell'Amministrazione Concedente, dichiarando fin d'ora di non aver nulla a pretendere per qualsiasi danno eventualmente occorso alle opere oggetto di concessione ed agli utilizzatori, per effetto delle piene e dei fenomeni di dinamica fluviale;
- a consentire l'accesso al personale di vigilanza incaricato dalla Concedente, che potrà in ogni momento effettuare verifiche per accertare lo stato di manutenzione dell'area e impartire l'ordine di effettuare gli interventi eventualmente necessari, ad insindacabile giudizio della Concedente, per garantire il buon regime delle acque;
- a sollevare fin d'ora la Concedente da ogni onere e responsabilità per qualsiasi danno derivante alle persone ed alla proprietà pubblica e privata a seguito di inadeguata manutenzione o di inadeguata custodia del bene demaniale in concessione, assumendosi gli oneri del risarcimento;
- a rispettare le leggi ed i regolamenti ed ordinamenti di polizia urbana e di pubblica sicurezza, nonché la normativa in materia di polizia delle acque contenuta nel R.D. 523/1904 e nel R.D. 1775/1933, tenendo fin d'ora indenne la Concedente da ogni conseguenza determinata dalla inosservanza di essi;
- a non mutare la destinazione del bene in concessione, né apportarvi aggiunte, innovazioni o altro senza la preventiva autorizzazione della Concedente, prendendo atto che tutte le opere aggiuntive e di miglioria autorizzate resteranno acquisite al demanio senza che il Concessionario possa avere diritto a rimborsi o indennizzi e che qualora il Concessionario esegua le predette opere senza autorizzazione sarà tenuto alla rimessa in pristino, a propria cura e spese, salvo che la Concedente non ritenga di mantenerle senza alcun onere a proprio carico; sarà tenuto inoltre al risarcimento degli eventuali danni;
- a non cedere né sub concedere, anche parzialmente, il bene oggetto di concessione;
- a tenere indenne la Concedente dalle spese necessarie per le opere di sistemazione delle aree pubbliche specificamente coinvolte dagli interventi di installazione e manutenzione e di ripristinare a regola d'arte le aree medesime nei tempi stabiliti;
- a consentire, in ogni momento l'accesso e/o il transito, per le opportune operazioni di vigilanza, al personale del Genio Civile ed ai mezzi addetti al servizio di piena e di polizia idraulica;
- a ripristinare, a proprie spese i luoghi alla scadenza della concessione per decorrenza del termine di durata sotto indicato e in caso di revoca o rinuncia, fatta salva la facoltà della Concedente di acquisire le opere al demanio, senza oneri per l'Amministrazione;

Il Concessionario inoltre:

- rimane il solo ed unico responsabile agli effetti del risarcimento di tutti i danni che fossero arrecati alla proprietà privata, a cose o persone per effetto di quanto autorizzato e comunque tenendo indenne la Regione Toscana da qualsiasi responsabilità, anche giudiziale, per eventuali danni, reclami o molestie che potessero derivare dai lavori in oggetto;
- è obbligato, ai sensi dell'art. 2 del R.D. n.523/1904 ad eseguire a proprie spese e non appena ricevute intimazioni, tutte quelle varianti e modifiche, compresa anche l'eventuale demolizione delle opere stesse e la messa in pristino dello stato dei luoghi, che, a giudizio insindacabile dell'Autorità idraulica, si rendessero necessarie per garantire il buon regime idraulico o in seguito all'accertamento di effetti dannosi delle opere stesse o per le variate condizioni del corso d'acqua o per ogni altro pubblico interesse che potesse sopravvenire;
- dovrà provvedere inoltre a ripristinare tempestivamente qualsiasi danno o guasto causato alle opere idrauliche ed

al corso d'acqua in generale per effetto della presente autorizzazione, in conformità alle prescrizioni che saranno impartite dalla competente autorità idraulica;

- è tenuto alla osservanza delle disposizioni del R.D. 25/07/1904 n. 523 sulle opere idrauliche, nonché delle prescrizioni legislative e regolamentari vigenti, quali quelle concernenti la tutela delle acque pubbliche, dell'agricoltura, della fauna ittica, dell'industria, dell'igiene e della pubblica incolumità;

DATO ATTO che l'inadempimento da parte del Concessionario degli obblighi previsti dal presente Decreto di concessione, costituisce causa di decadenza, che si verifica anche nei casi di:

- a) violazione delle disposizioni e prescrizioni contenute in disposizioni legislative, regolamentari;
- b) violazione del divieto di cessione della concessione e di sub-concessione anche parziale dell'immobile;
- c) esecuzione dei lavori in difformità del progetto autorizzato. Prima di dichiarare la decadenza con apposito decreto, la Concedente comunicherà un termine non inferiore a 30 giorni entro il quale il Concessionario potrà presentare le proprie deduzioni;

RICORDATO che:

- al Concessionario dichiarato decaduto non spetterà alcun rimborso per le opere realizzate e per le spese sostenute;
- fatte salve le eventuali sanzioni di cui all'art. 9 della L.R. 80/2015, il Concessionario decaduto è soggetto all'obbligo di rilascio dell'immobile e al ripristino dei luoghi;
- nel caso di mancato rilascio è eseguito lo sfratto in via amministrativa;
- per quanto non espressamente previsto dal presente Decreto di Concessione si applicano le vigenti disposizioni, di legge e di regolamento, statali e regionali, ed in particolare il codice civile, la normativa concernente il buon regime delle acque, nonché l'igiene e la sicurezza pubblica, l'edilizia e l'urbanistica vigenti nel territorio dove i beni sono ubicati;

DATO ATTO che il Concedente potrà disporre, mediante atto amministrativo, la revoca della presente concessione in qualunque momento, con effetto immediato, qualora intervengano ragioni di regimazione idraulica del corso d'acqua interessato o che l'opera stessa sia in seguito giudicata incompatibile per il buon regime idraulico del corso d'acqua interessato o ragioni di pubblica utilità o per qualsiasi ragione di pubblico interesse;

RILEVATO che l'inosservanza delle condizioni e prescrizioni cui è vincolato il presente provvedimento, fatte salve le sanzioni penali per l'inosservanza delle norme contenute nel Capo VII del R.D. 523/1904, comporta il pagamento di una sanzione, nel rispetto dei limiti minimo e massimo previsto dall'articolo 9 della l.r.80/2015;

RITENUTO, sulla base dell'esperita istruttoria, di stabilire in anni 9 (nove) la durata della concessione e potrà essere rinnovata nei soli casi previsti dal Regolamento e con le modalità nel medesimo stabilite, esclusivamente a seguito di istanza da presentare almeno 30 giorni prima della scadenza del termine della concessione;

DATO ATTO che nel periodo di validità della concessione, il canone dovrà essere corrisposto anche se il Concessionario non possa o non voglia fare uso in tutto o in parte della concessione e che, in caso di rinuncia, il pagamento del canone è dovuto fino alla data di presentazione della relativa richiesta;

RICHIAMATO l'articolo 1 della L.R. 30/12/1971 n. 2, così come modificato dall'art.1 della L.R. 74/2018, che istituisce l'imposta regionale sulle concessioni statali per l'occupazione e l'uso dei beni del demanio e del patrimonio indisponibile dello Stato, situati nell'ambito territoriale della Regione commisurandola al 50% del canone di concessione;

DATO ATTO che ai sensi dell'art. 28 comma 6 del Regolamento regionale 12 agosto 2016, n. 60/R per le concessioni di durata superiore ad un anno il canone sarà aggiornato annualmente sulla base del tasso di inflazione programmato;

RITENUTO di commisurare a una annualità del canone il deposito cauzionale di cui all'art. 31 del Regolamento, versato dal concessionario a garanzia del regolare pagamento del canone e/o a titolo di rimborso delle spese eventualmente sostenute da questa Amministrazione e da reintegrare fino alla suddetta misura nel caso di prelievi parziali di somme, nel corso della concessione;

DATO ATTO che il presente atto è sostanzialmente conforme allo schema approvato con Decreto del Direttore n. 463 del 12/02/2016;

DATO ATTO che l'imposta di bollo relativa al presente atto è stata assolta dal richiedente con marca cartacea n. 01220361127199 del 09/03/2023.

DATO ATTO infine che il richiedente ha provveduto al versamento a favore della Regione Toscana dei seguenti importi:

- € 257,00 a titolo di deposito cauzionale definitivo infruttifero mediante versamento sul conto Banco Posta, codice IBAN IT41 X076 0102 8000 0103 1581 018;

- € 171,33 a titolo di primo canone concessorio, corrispondente a otto dodicesimi del canone annuale di € 257,00 riferito al 2023 mediante versamento sul conto Banco Posta, codice IBAN IT41 X076 0102 8000 0103 1581 018;
- € 85,67 a titolo di imposta regionale sul canone di concessione sul conto Banco Posta codice IBAN IT70 J 0760102800 000011899580.

Tutto ciò premesso e considerato,

#### DECRETA

1. di autorizzare l'esecuzione delle opere ai sensi e per gli effetti dell'art. 2, comma 1, lettera i) e lettera n) della L.R. 80/2015 e dell' art. 93 del R.D. 523/1904 così come sopra descritto e rappresentato negli elaborati sopra elencati;
2. di stabilire che l'autorizzazione all'esecuzione dei lavori ha validità di anni 3 (tre) dalla data del presente atto, fatta salva la possibilità di motivata richiesta di rinnovo da parte del richiedente;
3. di accordare alla Società Bellafiore Società Agricola Srl, c.f. 01498570520, con sede legale in Comune di Casole d'Elsa, la Concessione per l'occupazione di:
  - porzione di area demaniale del corso d'acqua denominato TC6699 affluente del fosso di Vetrialla, loc. Querceto in Comune di Casole d'Elsa, presso la particella 20 del Foglio 110 con l'opera n. 14954 - Scarico reflui domestici e acque meteoriche;
4. di stabilire che la concessione ha durata di anni 9 (nove) dalla data del presente atto e che il canone di concessione è pari a € 257,00, secondo quanto riportato al p.to 6.2 dell'Allegato A della D.G.R. 1555/2022, soggetto ad aggiornamento e modifica in ragione delle disposizioni emanate dalla Regione Toscana, da pagarsi entro il 31 Dicembre dell'anno di riferimento, sino alla scadenza della presente concessione anche se il concessionario non voglia o non possa fare uso in tutto o in parte della concessione;
5. di disporre che la realizzazione dell'opera e la gestione dell'area demaniale siano sottoposte alle prescrizioni tecniche e generali individuate in premessa e nessuna variazione potrà essere introdotta senza la preventiva autorizzazione da parte di questo Settore;
6. di non procedere alla registrazione fiscale del presente provvedimento, considerato che l'ammontare dell'imposta proporzionale dovuta per l'intera durata della concessione risulta inferiore alla misura fissa di Euro 200,00, ai sensi dell'art. 2, parte II della Tariffa del D.P.R. 131/1986. Resta ferma comunque la possibilità da parte del concessionario, in caso d'uso, ai sensi del suddetto articolo, di provvedere alla sua registrazione;
7. di dare atto che:
  - il presente provvedimento è rilasciato ai soli fini di tutela delle opere idrauliche e del buon regime delle acque pubbliche, giusto l'art. 2 del R.D. 523/1904, e pertanto fa salvi e impregiudicati i diritti di terzi. Il destinatario è tenuto a munirsi di tutti gli ulteriori titoli abilitativi e atti di assenso previsti dalle leggi vigenti.
  - il Concessionario è a conoscenza che, ferme restando le vigenti disposizioni urbanistiche del Comune interessato, in assenza della presente autorizzazione non possono iniziare i lavori.
8. di trasmettere per via telematica il presente provvedimento all'indirizzo pec: bellafioreagricola@pec.it e stefanonastasi@pec.epap.it.

Avverso il presente provvedimento è ammesso ricorso davanti all'autorità giudiziaria competente nei termini di legge.

IL DIRIGENTE



**REGIONE TOSCANA**

DIREZIONE DIFESA DEL SUOLO E PROTEZIONE CIVILE

SETTORE GENIO CIVILE VALDARNO SUPERIORE

**Responsabile di settore Gennarino COSTABILE**

Incarico: DECR. DIRIG. CENTRO DIREZIONALE n. 8656 del 21-05-2021

Decreto non soggetto a controllo ai sensi della D.G.R. n. 553/2016

**Numero adozione: 12453 - Data adozione: 12/06/2023**

Oggetto: RD 523/1904-LR 80/2015. Concessione porzione di alveo in sinistra idraulica del torrente Faltona (Id. MV24251) nel Comune di Borgo San Lorenzo (FI), occupata con manufatto di scarico per acque reflue domestiche e meteoriche. Pratica SiDIT 17555/2019

Il presente atto è pubblicato integralmente sul BURT ai sensi degli articoli 4, 5 e 5 bis della l.r. 23/2007 e sulla banca dati degli atti amministrativi della Giunta regionale ai sensi dell'art.18 della l.r. 23/2007. E' escluso dalla pubblicazione l'allegato A nel rispetto dei limiti alla trasparenza posti dalla normativa statale.

Data certificazione e pubblicazione in banca dati ai sensi L.R. 23/2007 e ss.mm.: 13/06/2023

Documento informatico firmato digitalmente ai sensi del testo unico D.P.R. 28 dicembre 2000, n. 445, del D.Lgs. 7 marzo 2005, n. 82 e norme collegate, il quale sostituisce il testo cartaceo e la firma autografa.

Numero interno di proposta: 2023AD013509

## IL DIRIGENTE

VISTO l'art. 93 del R.D. 523/1904 "Testo unico delle disposizioni di legge intorno alle opere idrauliche delle diverse categorie" e s.m.i.;

VISTA la L. 37/94 "Norme per la tutela ambientale delle aree demaniali dei fiumi, torrenti, laghi e altre acque pubbliche";

VISTA la L.R. 79/2012 "Nuova disciplina in materia di consorzi di bonifica. Modifiche alla l.r. 69/2008 e alla l.r. 91/1998. Abrogazione della l.r. 34/1994";

VISTA la D.C.R.T. n. 103 del 6/12/2022: "Modifiche al reticolo idrografico e di gestione di cui alla legge regionale 27 dicembre 2012 n. 79, approvato con deliberazione del Consiglio regionale 28 luglio 2021, n.81.";

VISTA la L.R. 80/2015 "Norme in materia di difesa del suolo, tutela delle risorse idriche e tutela della costa e degli abitati costieri", ed in particolare l'art. 2 lett. i);

VISTA la L.R. 41/2018 "Disposizioni in materia di rischio di alluvioni e di tutela dei corsi d'acqua in attuazione del decreto legislativo 23 febbraio 2010, n. 49 (Attuazione della direttiva 2007/60/CE relativa alla valutazione e alla gestione dei rischi di alluvioni). Modifiche alla l.r. 80/2015 e alla l.r. 65/2014";

RICHIAMATO il DPGR 60/R del 12/08/2016 "Regolamento in attuazione dell'articolo 5 della legge regionale 28 dicembre 2015 n. 80 "Norme in materia di difesa del suolo, tutela delle risorse idrica e tutela della costa e degli abitati costieri" recante disciplina del rilascio delle concessioni per l'utilizzo del demanio idrico e criteri per la determinazione dei canoni, come modificato dal DPGR 45/R dell'8/8/2017;

VISTA la Delibera della Giunta Regionale n. 1555 del 27/12/2022 "Aggiornamento dei canoni per l'uso del demanio idrico ai sensi della l.r. n. 80/2015 e del d.p.g.r. n. 60/R/2016";

PREMESSO che:

- con Atto Dirigenziale n. 3662 del 28/09/2011 la Provincia di Firenze ha rilasciato alla Birello Costruzioni Srl l'autorizzazione idraulica al mantenimento di manufatto di scarico per acque reflue domestiche e meteoriche con recapito finale in sinistra idraulica del torrente Faltona nel Comune di Borgo San Lorenzo (FI);
- con Disciplinare di Concessione del 26/09/2011 la Provincia di Firenze aveva già rilasciato ai Sigg. Sieni Alessandro, Benvenuti Maurizio, Taruffi Alessia, Sieni Marialaura, Galli Tamara una concessione demaniale per l'utilizzo del manufatto di scarico sopra citato a servizio delle unità immobiliari acquistate dalla Birello Costruzioni Srl;

VISTA l'istanza di rinnovo della sopracitata concessione del demanio idrico di cui alla pratica SiDIT n. 17555/2019, acquisita agli atti di questo Settore con prot. n. 211724 del 05/05/2023, presentata dai Sigg. Sieni Alessandro, Benvenuti Maurizio, Taruffi Alessia, Sieni Marialaura, Galli Tamara, i cui dati anagrafici sono riportati nell' Allegato A il quale costituisce parte integrante e sostanziale del presente atto;

CONSIDERATO che tale istanza di rinnovo è pervenuta al di fuori dei termini previsti dall'art. 25 del DPGR 60/R/2016;

CONSIDERATO altresì che la sopravvenuta inefficacia dell'originario titolo concessorio ha indotto questo Ufficio ad istruire la pratica come nuovo procedimento di concessione demaniale per il mantenimento del manufatto di scarico autorizzato con l'Atto Dirigenziale sopra citato (A.D. 3662 del 28/09/2011) e precisamente:

- opera 15443 - porzione di alveo in sinistra idraulica del torrente Faltona (Id. MV24251) nei pressi della p.lla 1083 al F. 109 del Catasto del Comune di Borgo San Lorenzo (FI), occupata con manufatto di scarico per acque reflue domestiche e meteoriche;

DATO ATTO che i richiedenti non hanno allegato la documentazione tecnica in quanto già in possesso dell'Ufficio;

DATO ATTO che il Responsabile del Procedimento è il Geom. Piero Paliotta nominato con Ordine di Servizio n. 19 del 14/11/2022;

CONSIDERATO che sono state valutate sussistere le condizioni favorevoli, per quanto attiene gli aspetti amministrativo-contabili, al rilascio della nuova concessione con decorrenza dalla data del presente Atto;

DATO ATTO che le suddette opere rientrano in una delle fattispecie di cui all'art. 13 comma 1 del Regolamento 60/R/2016 e s.m.i e pertanto si può procedere ad assegnazione diretta dell'area demaniale senza procedura in concorrenza;

RICORDATO che ai sensi dell'art. 24 comma 6 del Regolamento 60/R, la concessione può essere rilasciata senza il disciplinare;

DATO ATTO che il presente decreto contiene gli elementi essenziali e le clausole che regolano il rapporto giuridico tra questa Amministrazione e il concessionario;

DATO ATTO che la documentazione tecnica che descrive le caratteristiche delle opere con evidenziate le aree demaniali impegnate e la finalità dell'occupazione, è quella agli atti dei procedimenti n. 17696/2019 e n. 3377/2023;

ACCERTATO che dall'esame istruttorio svolto sulla base della documentazione agli atti il mantenimento dell'opera può nel complesso ritenersi ammissibile e presenta i requisiti per essere autorizzati e in quanto:

- non altera il buon regime delle acque;
- non interferisce con esigenze di regimazione idraulica, accessibilità e manutenzione del corso d'acqua ed è compatibile con la presenza di opere idrauliche;
- non interferisce con la stabilità del fondo e delle sponde del corso d'acqua;
- non vi è aggravio del rischio in altre aree derivante dal mantenimento dell'opera;
- non vi è aggravio del rischio per le persone;

DATO ATTO che, nella gestione dell'opera e dell'area demaniale dovranno essere osservate le prescrizioni generali, che vengono di seguito specificate:

PRESCRIZIONI GENERALI:

- la presente autorizzazione riguarda esclusivamente il mantenimento dell'opera indicata in premessa, per cui ogni variazione od ogni ulteriore opera o attività non indicata negli elaborati tecnici agli atti di questo Ufficio, od altro comunque non previsto, dovrà essere sottoposto ad ulteriore esame di questo Settore per la nuova eventuale autorizzazione prima della loro esecuzione;
- con il presente Decreto s'intendono autorizzati, per tutta la durata della concessione, tutti gli interventi manutentivi ordinari che si rendessero necessari al corretto esercizio del bene concesso, nel rispetto comunque delle normative vigenti al momento;
- il concessionario dovrà comunicare preventivamente a questa Amministrazione la data d'inizio dei predetti lavori manutentivi e dovrà altresì presentare, a corredo di tale comunicazione, documentazione tecnica esplicativa;

STABILITO che ai sensi dell'art. 22 del DPGR 60/R del 12/08/2016, il Concessionario si obbliga:

- ad assumere la custodia dell'area demaniale in concessione, oltreché delle opere realizzate, mantenendole in buono stato, preservandole dal pericolo di distruzione o danneggiamento, salvaguardandole da intrusioni e manomissioni da parte di soggetti non autorizzati;
- a porre in essere tutte le misure necessarie a garantire la stabilità nel tempo dei manufatti, anche in dipendenza del mutevole regime del corso d'acqua, previo ottenimento dell'autorizzazione dell'Amministrazione Concedente, dichiarando fin d'ora di non aver nulla a pretendere per qualsiasi danno eventualmente occorso alle opere oggetto di concessione ed agli utilizzatori, per effetto delle piene e dei fenomeni di dinamica fluviale;
- a consentire l'accesso al personale di vigilanza incaricato dalla Concedente, che potrà in ogni momento effettuare verifiche per accertare lo stato di manutenzione dell'area e impartire l'ordine di effettuare gli interventi eventualmente necessari, ad insindacabile giudizio della Concedente, per garantire il buon regime delle acque;
- a sollevare fin d'ora la Concedente da ogni onere e responsabilità per qualsiasi danno derivante alle persone ed alla proprietà pubblica e privata a seguito di inadeguata manutenzione o di inadeguata custodia del bene demaniale in concessione, assumendosi gli oneri del risarcimento;
- a rispettare le leggi ed i regolamenti ed ordinamenti di polizia urbana e di pubblica sicurezza, nonché la normativa in materia di polizia delle acque contenuta nel R.D. 523/1904 e nel R.D. 1775/1933, tenendo fin d'ora indenne la Concedente da ogni conseguenza determinata dalla inosservanza di essi;
- a non mutare la destinazione del bene in concessione, né apportarvi aggiunte, innovazioni o altro senza la preventiva autorizzazione della Concedente, prendendo atto che tutte le opere addizionali e di miglioria autorizzate resteranno acquisite al demanio senza che il Concessionario possa avere diritto a rimborsi o indennizzi e che qualora il Concessionario esegua le predette opere senza autorizzazione sarà tenuto alla rimessa in pristino, a propria cura e spese, salvo che la Concedente non ritenga di mantenerle senza alcun onere a proprio carico; sarà tenuto inoltre al risarcimento degli eventuali danni;
- a non cedere né sub concedere, anche parzialmente, il bene oggetto di concessione;
- a tenere indenne la Concedente dalle spese necessarie per le opere di sistemazione delle aree pubbliche specificamente coinvolte dagli interventi di installazione e manutenzione e di ripristinare a regola d'arte le aree medesime nei tempi stabiliti;

- a consentire, in ogni momento l'accesso e/o il transito, per le opportune operazioni di vigilanza, al personale del Genio Civile ed ai mezzi addetti al servizio di piena e di polizia idraulica;
- a ripristinare, a proprie spese i luoghi alla scadenza della concessione per decorrenza del termine di durata sotto indicato e in caso di revoca o rinuncia, fatta salva la facoltà della Concedente di acquisire le opere al demanio, senza oneri per l'Amministrazione;

Il Concessionario inoltre:

- rimane il solo ed unico responsabile agli effetti del risarcimento di tutti i danni che fossero arrecati alla proprietà privata, a cose o persone per effetto di quanto autorizzato e comunque tenendo indenne la Regione Toscana da qualsiasi responsabilità, anche giudiziale, per eventuali danni, reclami o molestie che potessero derivare dai lavori in oggetto;
- è obbligato, ai sensi dell'art. 2 del R.D. n.523/1904 ad eseguire a proprie spese e non appena ricevute intimazioni, tutte quelle varianti e modifiche, compresa anche l'eventuale demolizione delle opere stesse e la messa in pristino dello stato dei luoghi, che, a giudizio insindacabile dell'Autorità idraulica, si rendessero necessarie per garantire il buon regime idraulico o in seguito all'accertamento di effetti dannosi delle opere stesse o per le variate condizioni del corso d'acqua o per ogni altro pubblico interesse che potesse sopravvenire
- dovrà provvedere inoltre a ripristinare tempestivamente qualsiasi danno o guasto causato alle opere idrauliche ed al corso d'acqua in generale per effetto della presente autorizzazione, in conformità alle prescrizioni che saranno impartite dalla competente autorità idraulica;
- è tenuto alla osservanza delle disposizioni del R.D. 25/07/1904 n. 523 sulle opere idrauliche, nonché delle prescrizioni legislative e regolamentari vigenti, quali quelle concernenti la tutela delle acque pubbliche, dell'agricoltura, della fauna ittica, dell'industria, dell'igiene e della pubblica incolumità;

DATO ATTO che l'inadempimento da parte del Concessionario degli obblighi previsti dal presente Decreto di concessione, costituisce causa di decadenza, che si verifica anche nei casi di.

- a) violazione delle disposizioni e prescrizioni contenute in disposizioni legislative, regolamentari;
- b) violazione del divieto di cessione della concessione e di sub-concessione anche parziale dell'immobile;
- c) esecuzione dei lavori in difformità del progetto autorizzato. Prima di dichiarare la decadenza con apposito decreto, la Concedente comunicherà un termine non inferiore a 30 giorni entro il quale il Concessionario potrà presentare le proprie deduzioni;

RICORDATO che:

- al Concessionario dichiarato decaduto non spetterà alcun rimborso per le opere realizzate e per le spese sostenute;
- fatte salve le eventuali sanzioni di cui all'art. 9 della L.R. 80/2015, il Concessionario decaduto è soggetto all'obbligo di rilascio dell'immobile e al ripristino dei luoghi;
- nel caso di mancato rilascio è eseguito lo sfratto in via amministrativa;
- per quanto non espressamente previsto dal presente Decreto di Concessione si applicano le vigenti disposizioni, di legge e di regolamento, statali e regionali, ed in particolare il codice civile, la normativa concernente il buon regime delle acque, nonché l'igiene e la sicurezza pubblica, l'edilizia e l'urbanistica vigenti nel territorio dove i beni sono ubicati;

DATO ATTO che il Concedente potrà disporre, mediante atto amministrativo, la revoca della presente concessione in qualunque momento, con effetto immediato, qualora intervengano ragioni di regimazione idraulica del corso d'acqua interessato o che l'opera stessa sia in seguito giudicata incompatibile per il buon regime idraulico del corso d'acqua interessato o ragioni di pubblica utilità o per qualsiasi ragione di pubblico interesse;

RILEVATO che l'inosservanza delle condizioni e prescrizioni cui è vincolato il presente provvedimento, fatte salve le sanzioni penali per l'inosservanza delle norme contenute nel Capo VII del R.D. 523/1904, comporta il pagamento di una sanzione, nel rispetto dei limiti minimo e massimo previsto dall'articolo 9 della l.r.80/2015;

RITENUTO, sulla base dell'esperienza istruttoria, di stabilire in anni 9 la durata della concessione e potrà essere rinnovata nei soli casi previsti dal Regolamento e con le modalità nel medesimo stabilite, esclusivamente a seguito di istanza da presentare almeno 30 giorni prima della scadenza del termine della concessione;

DATO ATTO che nel periodo di validità della concessione, il canone dovrà essere corrisposto anche se il Concessionario non possa o non voglia fare uso in tutto o in parte della concessione e che, in caso di rinuncia, il pagamento del canone è dovuto fino alla data di presentazione della relativa richiesta;

RICHIAMATO l'articolo 1 della L.R. 30/12/1971 n. 2, così come modificato dall'art.1 della L.R. 74/2018, che istituisce l'imposta regionale sulle concessioni statali per l'occupazione e l'uso dei beni del demanio e del patrimonio indisponibile dello Stato, situati nell'ambito territoriale della Regione commisurandola al 50% del canone di concessione;

DATO ATTO che ai sensi dell'art. 28 comma 6 del Regolamento regionale 12 agosto 2016, n. 60/R per le concessioni di durata superiore ad un anno il canone sarà aggiornato annualmente sulla base del tasso di inflazione programmato;

DATO ATTO che il presente decreto è sostanzialmente conforme allo schema approvato con Decreto del Direttore n. 463 del 12/02/2016;

DATO ATTO che l'imposta di bollo relativa al presente atto è stata assolta dal richiedente con marca cartacea n. 01211439594555 del 03/05/2023.

DATO ATTO infine che il canone (pari a € 257,00) e l'imposta regionale ai sensi dell'art. 1 della L.R. 2/1971 (pari a € 128,50) riferiti all'anno 2023 saranno oggetto di specifica richiesta da parte del Settore Politiche Fiscali e Riscossione della Regione Toscana entro il 31 Dicembre 2023.

Tutto ciò premesso e considerato

#### DECRETA

1. di autorizzare, ai sensi e per gli effetti dell'art. 2, comma 1, lettera i) e lettera n) della L.R. 80/2015 e dell' art. 93 del R.D. 523/1904, il mantenimento del manufatto di scarico per acque reflue domestiche e meteoriche con recapito finale in sinistra idraulica del torrente Faltona nel Comune di Borgo San Lorenzo (FI), così come sopra descritto e rappresentato negli elaborati agli atti dell'Ufficio;
2. di accordare ai richiedenti Sieni Alessandro, Benvenuti Maurizio, Taruffi Alessia, Sieni Marialaura, Galli Tamara, i cui dati anagrafici sono riportati nell'Allegato A il quale costituisce parte integrante e sostanziale del presente atto, la Concessione per l'occupazione del demanio idrico con la seguente opera:
  - opera 15443 - porzione di alveo in sinistra idraulica del torrente Faltona (Id. MV24251) nei pressi della p.lla 1083 al F. 109 del Catasto del Comune di Borgo San Lorenzo (FI), occupata con manufatto di scarico per acque reflue domestiche e meteoriche;
3. di stabilire che la concessione ha durata di anni 9 (nove) dalla data del presente atto secondo le prescrizioni generali previste in premessa e che il canone di concessione è pari a € 257,00 (duecentocinquantesette/00), secondo quanto riportato al p.to 6.2 dell'Allegato A della D.G.R. 888/17, soggetto ad aggiornamento e modifica in ragione delle disposizioni emanate dalla Regione Toscana, da pagarsi entro il 31 Dicembre dell'anno di riferimento, sino alla scadenza della presente concessione anche se il concessionario non voglia o non possa fare uso in tutto o in parte della concessione;
4. di disporre che la gestione dell'opera e dell'area demaniale siano sottoposte alle prescrizioni tecniche e generali individuate in premessa e nessuna variazione potrà essere introdotta senza la preventiva autorizzazione da parte di questo Settore;
5. di non procedere alla registrazione fiscale del presente provvedimento, considerato che l'ammontare dell'imposta proporzionale dovuta per l'intera durata della concessione risulta inferiore alla misura di Euro 200,00, ai sensi dell'art. 2, parte II della Tariffa del D.P.R. 131/1986. Resta ferma comunque la possibilità da parte del concessionario, in caso d'uso, ai sensi del suddetto articolo, provvedere alla sua registrazione;
6. di dare atto che il presente provvedimento è rilasciato ai soli fini di tutela delle opere idrauliche e del buon regime delle acque pubbliche, giusto l'art. 2 del R.D. 523/1904, e pertanto fa salvi e impregiudicati i diritti di terzi;
7. di partecipare per via telematica il presente provvedimento ai richiedenti;

Avverso il presente provvedimento è ammesso ricorso davanti all'autorità giudiziaria competente nei termini di legge.

IL DIRIGENTE



*Allegati n. 1*

*A*

*Anagrafica richiedenti*

*8cd1f61129ff6c91e50bf18993d399e88004803555a43cc5e61433519bf6ed8a*



**REGIONE TOSCANA**

DIREZIONE DIFESA DEL SUOLO E PROTEZIONE CIVILE

SETTORE GENIO CIVILE VALDARNO SUPERIORE

**Responsabile di settore Gennarino COSTABILE**

Incarico: DECR. DIRIG. CENTRO DIREZIONALE n. 8656 del 21-05-2021

Decreto non soggetto a controllo ai sensi della D.G.R. n. 553/2016

**Numero adozione: 12458 - Data adozione: 12/06/2023**

Oggetto: RD nr. 523/1904 - LR n. 80/2015. Concessione porzione di area demaniale dei corsi d'acqua denominati Torrente Vincio (BV4226) e BV4158, in loc. Lazzaretto nel Comune di Cerreto Guidi per ricostruzione di un elettrodotto aereo MT denominato "Apparita" e di un elettrodotto interrato MT in attraversamento. Pratica SiDIT 2216/2023

Il presente atto è pubblicato integralmente sul BURT ai sensi degli articoli 4, 5 e 5 bis della l.r. 23/2007 e sulla banca dati degli atti amministrativi della Giunta regionale ai sensi dell'art.18 della l.r. 23/2007.

Data certificazione e pubblicazione in banca dati ai sensi L.R. 23/2007 e ss.mm.: 13/06/2023

Documento informatico firmato digitalmente ai sensi del testo unico D.P.R. 28 dicembre 2000, n. 445, del D.Lgs. 7 marzo 2005, n. 82 e norme collegate, il quale sostituisce il testo cartaceo e la firma autografa.

Numero interno di proposta: 2023AD013956

## IL DIRIGENTE

VISTO l'art. 93 del R.D. 523/1904 "Testo unico delle disposizioni di legge intorno alle opere idrauliche delle diverse categorie" e s.m.i.;

VISTA la L. 37/94 "Norme per la tutela ambientale delle aree demaniali dei fiumi, torrenti, laghi e altre acque pubbliche";

VISTA la L.R. 79/2012 "Nuova disciplina in materia di consorzi di bonifica. Modifiche alla L.R. 69/2008 e alla L.R. 91/1998. Abrogazione della l.r. 34/1994";

VISTA la D.C.R.T. n. 103 del 6/12/2022: "Modifiche al reticolo idrografico e di gestione di cui alla legge regionale 27 dicembre 2012 n. 79, approvato con deliberazione del Consiglio regionale 28 luglio 2021, n.81.";

VISTA la L.R. 80/2015 "Norme in materia di difesa del suolo, tutela delle risorse idriche e tutela della costa e degli abitati costieri", ed in particolare l'art. 2 lett. i);

VISTA la L.R. 41/2018 "Disposizioni in materia di rischio di alluvioni e di tutela dei corsi d'acqua in attuazione del decreto legislativo 23 febbraio 2010, n. 49 (Attuazione della direttiva 2007/60/CE relativa alla valutazione e alla gestione dei rischi di alluvioni). Modifiche alla l.r. 80/2015 e alla l.r. 65/2014";

RICHIAMATO il DPGR 60/R del 12/08/2016 "Regolamento in attuazione dell'articolo 5 della legge regionale 28 dicembre 2015 n. 80 "Norme in materia di difesa del suolo, tutela delle risorse idrica e tutela della costa e degli abitati costieri" recante disciplina del rilascio delle concessioni per l'utilizzo del demanio idrico e criteri per la determinazione dei canoni, come modificato dal DPGR 45/R dell'8/8/2017;

VISTA la Delibera della Giunta Regionale n. 1555 del 27/12/2022 "Aggiornamento dei canoni per l'uso del demanio idrico ai sensi della L.R. n. 80/2015 e del D.P.G.R. n. 60/R/2016";

RICHIAMATO il D.P.G.R. 42/R del 25/07/2018 "Regolamento per lo svolgimento delle attività di polizia idraulica, polizia delle acque, e servizio di piena, in attuazione dell'articolo 5 della legge regionale 28 dicembre 2015, n. 80 (Norme in materia di difesa del suolo, tutela delle risorse idrica e tutela della costa e degli abitati costieri)."

VISTA l'istanza di concessione del demanio idrico di cui alla pratica SiDIT n. 2216/2023, acquisita agli atti di questo Settore con prot. n. 217891 del 10/05/2023 presentata da Stagno Daniele in nome e per conto della Società e-distribuzione S.p.A., C.F. 05779711000, con sede legale nel Comune di Roma, Via Ombrone n. 2 e l'allegata documentazione progettuale a firma del tecnico Nucara Francesco, costituita dai seguenti elaborati in formato digitale:

- Relazione Tecnica Illustrativa;
- Planimetria generale CTR scala 1: 10.000;
- Planimetria catastale con individuazione dell'attraversamento scala 1 : 2.000;
- Sezione trasversale tipo scala 1 : 1.000/200;
- Documentazione fotografica.

DATO ATTO che il Responsabile del Procedimento è il Geom. Piero Paliotta nominato con Ordine di Servizio n. 19 del 14/11/2022;

PRESO ATTO che il progetto prevede:

- lavori nelle pertinenze dei corsi d'acqua denominati Torrente Vincio (BV4226) e BV4158, loc. Lazzaretto nel Comune di Cerreto Guidi, per l'esecuzione dell'opera n. 15174 - Ricostruzione di un elettrodotto aereo MT denominato "Apparita" e di un elettrodotto interrato MT in attraversamento, così come descritto e rappresentato negli elaborati di progetto;

CONSIDERATO che le opere e attività sopra descritte comportano l'utilizzo di porzione di area del demanio idrico del suddetto corso d'acqua;

DATO ATTO che le suddette opere rientrano in una delle fattispecie di cui all'art. 13 comma 1 del Regolamento 60/R/2016 e s.m.i e pertanto si può procedere ad assegnazione diretta dell'area demaniale senza procedura in concorrenza;

RICORDATO che ai sensi dell'art. 24 comma 6 del Regolamento 60/R, la concessione può essere rilasciata senza il disciplinare;

DATO ATTO che il presente decreto contiene gli elementi essenziali e le clausole che regolano il rapporto giuridico tra questa Amministrazione e il concessionario;

DATO ATTO che la documentazione progettuale che descrive l'esecuzione dei lavori e le caratteristiche più significative delle opere con evidenziate le aree demaniali impegnate e la finalità dell'occupazione, è quella agli atti del

procedimento n. 3747/2023;

ACCERTATO che:

- il progetto presenta i requisiti per esser autorizzato con le prescrizioni di seguito riportate in quanto:
  - non altera il buon regime delle acque;
  - non interferisce con esigenze di regimazione idraulica, accessibilità e manutenzione del corso d'acqua ed è compatibile con la presenza di opere idrauliche;
  - non interferisce con la stabilità del fondo e delle sponde del corso d'acqua;
  - non vi è aggravio del rischio in altre aree derivante dalla realizzazione dell'intervento;
  - non vi è aggravio del rischio per le persone;
- la realizzazione dei lavori non è in contrasto con la disciplina dal Capo VII del R.D 523/1904 e con la normativa regionale di riferimento;

DATO ATTO che, nella realizzazione e gestione delle opere dovranno essere osservate le prescrizioni tecniche e generali, che vengono di seguito specificate:

PRESCRIZIONI TECNICHE

- durante l'esecuzione dei lavori non dovrà essere mai impedito o ostacolato il regolare deflusso delle acque né essere mai ridotta l'efficienza idraulica del corso d'acqua interessato dai lavori;
- durante l'esecuzione dei lavori dovranno essere messi in atto tutti gli accorgimenti e le precauzioni necessarie affinché l'interferenza con la dinamica fluviale non determini aggravio di rischio idraulico ed in generale pericolo per l'incolumità delle persone e danni ai beni pubblici e privati;
- tutte le opere provvisorie occorrenti per l'esecuzione dei lavori dovranno ingombrare il meno possibile l'alveo del corso d'acqua e dovranno essere comunemente rimosse prima del sopraggiungere delle piene;
- tutti i lavori dovranno essere eseguiti a perfetta regola d'arte secondo le normative, le specifiche e le linee guida esistenti per i materiali da costruzione e le modalità realizzative;
- le opere finite dovranno risultare conformi ai disegni esaminati da questo Ufficio;
- al termine dei lavori eventuali materiali di risulta dovranno essere allontanati dal cantiere e ripristinato lo stato dei luoghi;
- dovrà essere sempre garantito l'accesso all'alveo al personale di questo Ufficio e del Consorzio di Bonifica o altri da tali Enti individuati, addetto alla vigilanza e alla manutenzione del corso d'acqua;
- i lavori che in qualsiasi modo interesseranno l'alveo del corso d'acqua dovranno essere eseguiti in condizioni meteorologiche favorevoli;
- i lavori dovranno essere svolti in conformità alle disposizioni per la salvaguardia dell'ittiofauna e dovranno essere adottati tutti gli accorgimenti necessari al fine di evitare intorbidamenti che possano arrecare danno alla fauna ittica;
- al termine dei lavori dovrà essere ripristinato lo stato dei luoghi interessato dal cantiere e da occupazioni temporanee, comprensivo di tutte quelle aree interessate dal passaggio dei mezzi sia lungo le rive degli alvei che sulle viabilità di accesso;
- non è consentito il transito dei mezzi pesanti su argini imbibiti;

PRESCRIZIONI GENERALI:

- l'autorizzazione di cui al presente atto riguarda esclusivamente l'esecuzione delle opere indicate in premessa, per cui ogni variazione od ogni ulteriore opera o attività non indicata negli elaborati progettuali inoltrati, od altro comunque non previsto, dovrà essere sottoposto ad ulteriore esame di questo Settore per la nuova eventuale autorizzazione prima della loro esecuzione;
- i lavori dovranno iniziare entro 12 (dodici) mesi dalla data di rilascio del presente atto pena la perdita di validità dello stesso. Nel caso in cui le opere non fossero ancora iniziate entro tale scadenza, l'autorizzazione deve essere considerata automaticamente decaduta senza ulteriore comunicazione da parte dello scrivente Ufficio;
- l'autorizzazione di cui al presente atto ha validità di anni 3 (tre) dalla data del presente atto a pena di decadenza senza ulteriori comunicazioni da parte dello scrivente Ufficio salvo richiesta di rinnovo da presentarsi almeno 30 giorni prima della scadenza;
- le opere saranno eseguite a totale cura e spese del richiedente;

- il richiedente dovrà comunicare allo scrivente Settore la data di inizio e fine lavori con un anticipo di almeno 5 giorni, ciò al fine di consentire eventuali accertamenti tesi a verificare la rispondenza tra quanto previsto e quanto realizzato e trasmettere, entro sessanta giorni dal termine dei lavori, copia della dichiarazione di rispondenza delle opere stesse a quanto oggetto di autorizzazione e dell'avvenuto recepimento delle prescrizioni contenute nel presente atto;
- il Richiedente, ai fini dell'esecuzione delle opere, è tenuto a munirsi di tutti i titoli abilitativi, autorizzativi e degli atti di assenso, comunque denominati, previsti dalle leggi vigenti;
- con il presente Decreto s'intendono autorizzati, per tutta la durata della concessione, tutti gli interventi manutentivi ordinari che si rendessero necessari al corretto esercizio del bene concesso, nel rispetto comunque delle normative vigenti al momento;
- il concessionario dovrà comunicare preventivamente a questa Amministrazione la data d'inizio dei predetti lavori manutentivi e dovrà altresì presentare, a corredo di tale comunicazione, documentazione tecnica esplicativa;

STABILITO che ai sensi dell'art. 22 del DPGR 60/R del 12/08/2016, il Concessionario si obbliga:

- ad assumere la custodia dell'area demaniale in concessione, oltreché delle opere realizzate, mantenendole in buono stato, preservandole dal pericolo di distruzione o danneggiamento, salvaguardandole da intrusioni e manomissioni da parte di soggetti non autorizzati;
- a porre in essere tutte le misure necessarie a garantire la stabilità nel tempo dei manufatti, anche in dipendenza del mutevole regime del corso d'acqua, previo ottenimento dell'autorizzazione dell'Amministrazione Concedente, dichiarando fin d'ora di non aver nulla a pretendere per qualsiasi danno eventualmente occorso alle opere oggetto di concessione ed agli utilizzatori, per effetto delle piene e dei fenomeni di dinamica fluviale;
- a consentire l'accesso al personale di vigilanza incaricato dalla Concedente, che potrà in ogni momento effettuare verifiche per accertare lo stato di manutenzione dell'area e impartire l'ordine di effettuare gli interventi eventualmente necessari, ad insindacabile giudizio della Concedente, per garantire il buon regime delle acque;
- a sollevare fin d'ora la Concedente da ogni onere e responsabilità per qualsiasi danno derivante alle persone ed alla proprietà pubblica e privata a seguito di inadeguata manutenzione o di inadeguata custodia del bene demaniale in concessione, assumendosi gli oneri del risarcimento;
- a rispettare le leggi ed i regolamenti ed ordinamenti di polizia urbana e di pubblica sicurezza, nonché la normativa in materia di polizia delle acque contenuta nel R.D. 523/1904 e nel R.D. 1775/1933, tenendo fin d'ora indenne la Concedente da ogni conseguenza determinata dalla inosservanza di essi;
- a non mutare la destinazione del bene in concessione, né apportarvi aggiunte, innovazioni o altro senza la preventiva autorizzazione della Concedente, prendendo atto che tutte le opere addizionali e di miglioria autorizzate resteranno acquisite al demanio senza che il Concessionario possa avere diritto a rimborsi o indennizzi e che qualora il Concessionario esegua le predette opere senza autorizzazione sarà tenuto alla rimessa in pristino, a propria cura e spese, salvo che la Concedente non ritenga di mantenerle senza alcun onere a proprio carico; sarà tenuto inoltre al risarcimento degli eventuali danni;
- a non cedere né sub concedere, anche parzialmente, il bene oggetto di concessione;
- a tenere indenne la Concedente dalle spese necessarie per le opere di sistemazione delle aree pubbliche specificamente coinvolte dagli interventi di installazione e manutenzione e di ripristinare a regola d'arte le aree medesime nei tempi stabiliti;
- a consentire, in ogni momento l'accesso e/o il transito, per le opportune operazioni di vigilanza, al personale del Genio Civile ed ai mezzi addetti al servizio di piena e di polizia idraulica;
- a ripristinare, a proprie spese i luoghi alla scadenza della concessione per decorrenza del termine di durata sotto indicato e in caso di revoca o rinuncia, fatta salva la facoltà della Concedente di acquisire le opere al demanio, senza oneri per l'Amministrazione;

Il Concessionario inoltre:

- rimane il solo ed unico responsabile agli effetti del risarcimento di tutti i danni che fossero arrecati alla proprietà privata, a cose o persone per effetto di quanto autorizzato e comunque tenendo indenne la Regione Toscana da qualsiasi responsabilità, anche giudiziale, per eventuali danni, reclami o molestie che potessero derivare dai lavori in oggetto;
- è obbligato, ai sensi dell'art. 2 del R.D. n.523/1904 ad eseguire a proprie spese e non appena ricevutane intimazione, tutte quelle varianti e modifiche, compresa anche l'eventuale demolizione delle opere stesse e la messa in pristino dello stato dei luoghi, che, a giudizio insindacabile dell'Autorità idraulica, si rendessero

necessarie per garantire il buon regime idraulico o in seguito all'accertamento di effetti dannosi delle opere stesse o per le variate condizioni del corso d'acqua o per ogni altro pubblico interesse che potesse sopravvenire;

- dovrà provvedere inoltre a ripristinare tempestivamente qualsiasi danno o guasto causato alle opere idrauliche ed al corso d'acqua in generale per effetto della presente autorizzazione, in conformità alle prescrizioni che saranno impartite dalla competente autorità idraulica;
- è tenuto alla osservanza delle disposizioni del R.D. 25/07/1904 n. 523 sulle opere idrauliche, nonché delle prescrizioni legislative e regolamentari vigenti, quali quelle concernenti la tutela delle acque pubbliche, dell'agricoltura, della fauna ittica, dell'industria, dell'igiene e della pubblica incolumità;

DATO ATTO che l'inadempimento da parte del Concessionario degli obblighi previsti dal presente Decreto di concessione, costituisce causa di decadenza, che si verifica anche nei casi di:

- a) violazione delle disposizioni e prescrizioni contenute in disposizioni legislative, regolamentari;
- b) violazione del divieto di cessione della concessione e di sub-concessione anche parziale dell'immobile;
- c) esecuzione dei lavori in difformità del progetto autorizzato. Prima di dichiarare la decadenza con apposito decreto, la Concedente comunicherà un termine non inferiore a 30 giorni entro il quale il Concessionario potrà presentare le proprie deduzioni;

RICORDATO che:

- al Concessionario dichiarato decaduto non spetterà alcun rimborso per le opere realizzate e per le spese sostenute;
- fatte salve le eventuali sanzioni di cui all'art. 9 della L.R. 80/2015, il Concessionario decaduto è soggetto all'obbligo di rilascio dell'immobile e al ripristino dei luoghi;
- nel caso di mancato rilascio è eseguito lo sfratto in via amministrativa;
- per quanto non espressamente previsto dal presente Decreto di Concessione si applicano le vigenti disposizioni, di legge e di regolamento, statali e regionali, ed in particolare il codice civile, la normativa concernente il buon regime delle acque, nonché l'igiene e la sicurezza pubblica, l'edilizia e l'urbanistica vigenti nel territorio dove i beni sono ubicati;

DATO ATTO che il Concedente potrà disporre, mediante atto amministrativo, la revoca della presente concessione in qualunque momento, con effetto immediato, qualora intervengano ragioni di regimazione idraulica del corso d'acqua interessato o che l'opera stessa sia in seguito giudicata incompatibile per il buon regime idraulico del corso d'acqua interessato o ragioni di pubblica utilità o per qualsiasi ragione di pubblico interesse;

RILEVATO che l'inosservanza delle condizioni e prescrizioni cui è vincolato il presente provvedimento, fatte salve le sanzioni penali per l'inosservanza delle norme contenute nel Capo VII del R.D. 523/1904, comporta il pagamento di una sanzione, nel rispetto dei limiti minimo e massimo previsto dall'articolo 9 della L.R. 80/2015;

RITENUTO, sulla base dell'esperita istruttoria, di stabilire in anni 19 (diciannove) la durata della concessione e potrà essere rinnovata nei soli casi previsti dal Regolamento e con le modalità nel medesimo stabilite, esclusivamente a seguito di istanza da presentare almeno 30 giorni prima della scadenza del termine della concessione;

DATO ATTO che nel periodo di validità della concessione, il canone dovrà essere corrisposto anche se il Concessionario non possa o non voglia fare uso in tutto o in parte della concessione e che, in caso di rinuncia, il pagamento del canone è dovuto fino alla data di presentazione della relativa richiesta;

RICHIAMATO l'articolo 1 della L.R. 30/12/1971 n. 2, così come modificato dall'art.1 della L.R. 74/2018, che istituisce l'imposta regionale sulle concessioni statali per l'occupazione e l'uso dei beni del demanio e del patrimonio indisponibile dello Stato, situati nell'ambito territoriale della Regione commisurandola al 50% del canone di concessione;

DATO ATTO che ai sensi dell'art. 28 comma 6 del Regolamento regionale 12 agosto 2016, n. 60/R per le concessioni di durata superiore ad un anno il canone sarà aggiornato annualmente sulla base del tasso di inflazione programmato;

RITENUTO di commisurare a una annualità del canone il deposito cauzionale di cui all'art. 31 del Regolamento, versato dal concessionario a garanzia del regolare pagamento del canone e/o a titolo di rimborso delle spese eventualmente sostenute da questa Amministrazione e da reintegrare fino alla suddetta misura nel caso di prelievi parziali di somme, nel corso della concessione;

DATO ATTO che il presente atto è sostanzialmente conforme allo schema approvato con Decreto del Direttore n. 463 del 12/02/2016;

DATO ATTO che l'imposta di bollo virtuale sul presente atto, che sarà assolta a cura dell'Amm.ne Regionale, è stata anticipata dal richiedente a mezzo di modello F24 codice contributo 1552 in data 30/05/2023.

DATO ATTO infine che il richiedente ha provveduto al versamento a favore della Regione Toscana dei seguenti

importi:

- € 360,36 a titolo di deposito cauzionale definitivo infruttifero mediante versamento sul conto Banco Posta, codice IBAN IT41 X076 0102 8000 0103 1581 018;
- € 240,24 a titolo di primo canone concessorio, corrispondente a 7 (sette) dodicesimi del canone annuale di € 360,36 riferito al 2023 mediante versamento sul conto Banco Posta, codice IBAN IT41 X076 0102 8000 0103 1581 018;
- € 120,12 a titolo di imposta regionale sul canone di concessione sul conto Banco Posta codice IBAN IT70 J 0760102800 000011899580;
- € 459,55 a titolo di indennità per occupazioni pregresse, dovuta alla antecedente presenza dell'elettrodotto che viene ricostruito, mediante versamento sul conto Banco Posta, codice IBAN IT41 X076 0102 8000 0103 1581 018.

Tutto ciò premesso e considerato,

#### DECRETA

1. di autorizzare l'esecuzione delle opere ai sensi e per gli effetti dell'art. 2, comma 1, lettera i) e lettera n) della L.R. 80/2015 e dell' art. 93 del R.D. 523/1904 così come sopra descritto e rappresentato negli elaborati sopra elencati;
2. di stabilire che l'autorizzazione all'esecuzione dei lavori ha validità di anni 3 (tre) dalla data del presente atto, fatta salva la possibilità di motivata richiesta di rinnovo da parte del richiedente;
3. di accordare alla Società e-distribuzione S.p.A., C.F. 05779711000, con sede legale nel Comune di Roma, Via Ombrone n. 2 la Concessione per l'occupazione di:
  - porzione di area demaniale dei corsi d'acqua denominati Torrente Vincio (BV4226) e BV4158, loc. Lazzaretto nel Comune di Cerreto Guidi, con l'opera n. 15174 - Ricostruzione di un elettrodotto aereo MT denominato "Apparita" e di un elettrodotto interrato MT in attraversamento;
4. di stabilire che la concessione ha durata di anni 19 (diciannove) dalla data del presente atto e che il canone di concessione è pari a € 360,36, secondo quanto riportato ai p.ti 1.2 e 11 dell'Allegato A della D.G.R. 1555/2022, soggetto ad aggiornamento e modifica in ragione delle disposizioni emanate dalla Regione Toscana, da pagarsi entro il 31 Dicembre dell'anno di riferimento, sino alla scadenza della presente concessione anche se il concessionario non voglia o non possa fare uso in tutto o in parte della concessione;
5. di disporre che la realizzazione dell'opera e la gestione dell'area demaniale siano sottoposte alle prescrizioni tecniche e generali individuate in premessa e nessuna variazione potrà essere introdotta senza la preventiva autorizzazione da parte di questo Settore;
6. di non procedere alla registrazione fiscale del presente provvedimento, considerato che l'ammontare dell'imposta proporzionale dovuta per l'intera durata della concessione risulta inferiore alla misura fissa di Euro 200,00, ai sensi dell'art. 2, parte II della Tariffa del D.P.R. 131/1986. Resta ferma comunque la possibilità da parte del concessionario, in caso d'uso, ai sensi del suddetto articolo, di provvedere alla sua registrazione;
7. di dare atto che:
  - il presente provvedimento è rilasciato ai soli fini di tutela delle opere idrauliche e del buon regime delle acque pubbliche, giusto l'art. 2 del R.D. 523/1904, e pertanto fa salvi e impregiudicati i diritti di terzi. Il destinatario è tenuto a munirsi di tutti gli ulteriori titoli abilitativi e atti di assenso previsti dalle leggi vigenti;
  - il Concessionario è a conoscenza che, ferme restando le vigenti disposizioni urbanistiche del Comune interessato, in assenza della presente autorizzazione non possono iniziare i lavori;
8. di trasmettere per via telematica il presente provvedimento all'indirizzo pec e-distribuzione@pec.e-distribuzione.it e francesco.nucara@ingpec.it.

Avverso il presente provvedimento è ammesso ricorso davanti all'autorità giudiziaria competente nei termini di legge.

IL DIRIGENTE



**REGIONE TOSCANA**

DIREZIONE DIFESA DEL SUOLO E PROTEZIONE CIVILE

SETTORE GENIO CIVILE VALDARNO SUPERIORE

**Responsabile di settore Gennarino COSTABILE**

Incarico: DECR. DIRIG. CENTRO DIREZIONALE n. 8656 del 21-05-2021

Decreto non soggetto a controllo ai sensi della D.G.R. n. 553/2016

**Numero adozione: 12460 - Data adozione: 12/06/2023**

Oggetto: RD nr. 523/1904 - LR nr. 80/2015. Concessione porzione di area demaniale del corso d'acqua denominato Torrente Vescina (AV33825 e AV33933), in loc. Il Tozzo e Case San Biagio del Comune di Lucignano per lo sviluppo della Banda Ultra Larga con attraversamenti corsi d'acqua. Pratica SiDIT 2570/2023

Il presente atto è pubblicato integralmente sul BURT ai sensi degli articoli 4, 5 e 5 bis della l.r. 23/2007 e sulla banca dati degli atti amministrativi della Giunta regionale ai sensi dell'art.18 della l.r. 23/2007.

Data certificazione e pubblicazione in banca dati ai sensi L.R. 23/2007 e ss.mm.: 13/06/2023

Documento informatico firmato digitalmente ai sensi del testo unico D.P.R. 28 dicembre 2000, n. 445, del D.Lgs. 7 marzo 2005, n. 82 e norme collegate, il quale sostituisce il testo cartaceo e la firma autografa.

Numero interno di proposta: 2023AD013305



## IL DIRIGENTE

VISTO l'art. 93 del R.D. 523/1904 "Testo unico delle disposizioni di legge intorno alle opere idrauliche delle diverse categorie" e s.m.i.;

VISTA la L. 37/94 "Norme per la tutela ambientale delle aree demaniali dei fiumi, torrenti, laghi e altre acque pubbliche";

VISTA la L.R. 79/2012 "Nuova disciplina in materia di consorzi di bonifica. Modifiche alla l.r. 69/2008 e alla l.r. 91/1998. Abrogazione della l.r. 34/1994";

VISTA la D.C.R.T. n. 103 del 6/12/2022: "Modifiche al reticolo idrografico e di gestione di cui alla legge regionale 27 dicembre 2012 n. 79, approvato con deliberazione del Consiglio regionale 28 luglio 2021, n.81.";

RICHIAMATO l'art. 93 c. 1 del D.Lgs. 1 agosto 2003, n. 259/03 e s.m.i. recante il "Codice delle Comunicazioni Elettroniche" con cui è stato vietato alle pubbliche Amministrazioni di imporre oneri e canoni per l'impianto di reti o per l'esercizio dei servizi di telecomunicazione;

VISTA la L.R. 80/2015 "Norme in materia di difesa del suolo, tutela delle risorse idriche e tutela della costa e degli abitati costieri", ed in particolare l'art. 2 lett. i);

VISTA la L.R. 41/2018 "Disposizioni in materia di rischio di alluvioni e di tutela dei corsi d'acqua in attuazione del decreto legislativo 23 febbraio 2010, n. 49 (Attuazione della direttiva 2007/60/CE relativa alla valutazione e alla gestione dei rischi di alluvioni). Modifiche alla l.r. 80/2015 e alla l.r. 65/2014";

RICHIAMATO il DPGR 60/R del 12/08/2016 "Regolamento in attuazione dell'articolo 5 della legge regionale 28 dicembre 2015 n. 80 "Norme in materia di difesa del suolo, tutela delle risorse idrica e tutela della costa e degli abitati costieri" recante disciplina del rilascio delle concessioni per l'utilizzo del demanio idrico e criteri per la determinazione dei canoni, come modificato dal DPGR 45/R dell'8/8/2017;

RICHIAMATO il D.P.G.R. 42/R del 25/07/2018 "Regolamento per lo svolgimento delle attività di polizia idraulica, polizia delle acque, e servizio di piena, in attuazione dell'articolo 5 della legge regionale 28 dicembre 2015, n. 80 (Norme in materia di difesa del suolo, tutela delle risorse idrica e tutela della costa e degli abitati costieri)."

VISTA l'istanza di concessione suolo del demanio idrico di cui alla pratica SiDIT n. 2570/2023, acquisita agli atti di questo Settore con prot. n. 247150 del 29-05-2023 presentata dalla Società Open Fiber S.p.A., c.f. 09320630966, con sede legale in Comune di Milano, Viale Certosa, n. 2 e l'allegata documentazione progettuale a firma iscritto all'Ordine, costituita dai seguenti elaborati in formato digitale:

- Relazione illustrativa
- Relazione sulla compatibilità idraulica
- Corografia

DATO ATTO che il Responsabile del Procedimento è il Geom. Piero Paliotta nominato con Ordine di Servizio n. 19 del 14/11/2022;

DATO ATTO che il progetto prevede:

- lavori nelle pertinenze del corso d'acqua denominato Torrente Vescina (AV33825), loc. Il Tozzo in Comune di Lucignano, presso la particella 1-42 del Foglio 19 per l'esecuzione dell'opera/attività n. 15413 - Sviluppo della Banda Ultra Larga con attraversamenti corsi d'acqua, così come descritto e rappresentato negli elaborati di progetto;
- lavori nelle pertinenze del corso d'acqua denominato Torrente Vescina (AV33933), loc. Case San Biagio in Comune di Lucignano, presso la particella 57-471 del Foglio 19 per l'esecuzione dell'opera/attività n. 15418 - Sviluppo della Banda Ultra Larga con attraversamenti corsi d'acqua, così come descritto e rappresentato negli elaborati di progetto;

CONSIDERATO che le opere e attività sopra descritte comportano l'utilizzo di porzione di area del demanio idrico del suddetto corso d'acqua;

DATO ATTO che le suddette opere rientrano in una delle fattispecie di cui all'art. 13 comma 1 del Regolamento 60/R/2016 e s.m.i e pertanto si può procedere ad assegnazione diretta dell'area demaniale senza procedura in concorrenza;

RICORDATO che ai sensi dell'art. 24 comma 6 del Regolamento 60/R, la concessione può essere rilasciata senza il disciplinare;

DATO ATTO che il presente decreto contiene gli elementi essenziali e le clausole che regolano il rapporto giuridico tra questa Amministrazione e il concessionario;

DATO ATTO che la documentazione progettuale che descrive l'esecuzione dei lavori e le caratteristiche più significative delle opere con evidenziate le aree demaniali impegnate e la finalità dell'occupazione, è quella agli atti del procedimento n. 3829/2023;

ACCERTATO che:

- il progetto presenta i requisiti per essere autorizzato con le prescrizioni di seguito riportate in quanto:
  - non altera il buon regime delle acque;
  - non interferisce con esigenze di regimazione idraulica, accessibilità e manutenzione del corso d'acqua ed è compatibile con la presenza di opere idrauliche;
  - non interferisce con la stabilità del fondo e delle sponde del corso d'acqua;
  - non vi è aggravio del rischio in altre aree derivante dalla realizzazione dell'intervento;
  - non vi è aggravio del rischio per le persone;
- la realizzazione dei lavori non è in contrasto con la disciplina dal Capo VII del R.D 523/1904 e con la normativa regionale di riferimento;

DATO ATTO che, nella realizzazione delle opere dovranno essere osservate le prescrizioni tecniche e generali, che vengono di seguito specificate:

**PRESCRIZIONI TECNICHE:**

- gli eventuali scavi per l'installazione dei pozzetti non dovranno in alcun modo arrecare danno alle opere idrauliche esistenti ovvero essere posizionati ad una distanza di 4 m dal ciglio di sponda o dal piede arginale o dallo spigolo esterno della tombinatura;
- nel caso di utilizzo di tecnologia no – dig in presenza di opere idrauliche, il pozzo di lancio dovrà essere posizionato a non meno di 10 metri dal piede arginale;
- durante l'esecuzione dei lavori non dovrà essere mai impedito o ostacolato il regolare deflusso delle acque né essere mai ridotta l'efficienza idraulica del corso d'acqua interessato dai lavori;
- durante l'esecuzione dei lavori dovranno essere messi in atto tutti gli accorgimenti e le precauzioni necessarie affinché l'interferenza con la dinamica fluviale non determini aggravio di rischio idraulico ed in generale pericolo per l'incolumità delle persone e danni ai beni pubblici e privati;
- tutte le opere provvisorie occorrenti per l'esecuzione dei lavori dovranno ingombrare il meno possibile l'alveo del corso d'acqua e dovranno essere comunque rimosse prima del sopraggiungere delle piene;
- tutti i lavori dovranno essere eseguiti a perfetta regola d'arte secondo le normative, le specifiche e le linee guida esistenti per i materiali da costruzione e le modalità realizzative.
- le opere finite dovranno risultare conformi ai disegni esaminati da questo Ufficio;
- al termine dei lavori eventuali materiali di risulta dovranno essere allontanati dal cantiere e ripristinato lo stato dei luoghi;
- i lavori che in qualsiasi modo interesseranno l'alveo del corso d'acqua dovranno essere eseguiti in condizioni meteorologiche favorevoli;
- i lavori dovranno essere svolti in conformità alle disposizioni per la salvaguardia dell'ittiofauna e dovranno essere adottati tutti gli accorgimenti necessari al fine di evitare intorbidamenti che possano arrecare danno alla fauna ittica;
- al termine dei lavori dovrà essere ripristinato lo stato dei luoghi interessato dal cantiere e da occupazioni temporanee, comprensivo di tutte quelle aree interessate dal passaggio dei mezzi sia lungo le rive degli alvei che sulle viabilità di accesso;
- non è consentito il transito dei mezzi pesanti su argini imbibiti;

**PRESCRIZIONI GENERALI:**

- l'utilizzo di manufatti esistenti per l'attraversamento del corso d'acqua, è consentito con impegno da parte del richiedente di obbligarsi a propria cura e spese allo spostamento dei cavi in caso di adeguamento idraulico del manufatto esistente, se necessario;
- l'autorizzazione di cui al presente atto riguarda esclusivamente l'esecuzione delle opere indicate in premessa, per cui ogni variazione od ogni ulteriore opera o attività non indicata negli elaborati progettuali inoltrati, od altro comunque non previsto, dovrà essere sottoposto ad ulteriore esame di questo Settore per la nuova eventuale autorizzazione prima della loro esecuzione

- l'autorizzazione di cui al presente atto ha validità di anni 3 dalla data del presente atto a pena di decadenza senza ulteriori comunicazioni da parte dello scrivente Ufficio salvo richiesta di rinnovo da presentarsi almeno 30 giorni prima della scadenza ;
- il richiedente dovrà comunicare allo scrivente Settore la data di inizio e fine lavori con un anticipo di almeno 5 giorni e trasmettere, entro sessanta giorni dal termine dei lavori, copia della dichiarazione di rispondenza delle opere stesse a quanto oggetto di autorizzazione e dell'avvenuto recepimento delle prescrizioni contenute nel presente atto;
- il Concessionario, ai fini dell'esecuzione delle opere, è tenuto a munirsi di tutti i titoli abilitativi, autorizzativi e degli atti di assenso, comunque denominati, previsti dalle leggi vigenti.

Il Concessionario si obbliga a proprie cure e spese:

- ad assumere la custodia delle opere realizzate, mantenendole in buono stato, preservandole dal pericolo di distruzione o danneggiamento, salvaguardandole da manomissioni da parte di soggetti non autorizzati;
- a porre in essere tutte le misure necessarie a garantire la stabilità nel tempo dei manufatti, anche in dipendenza del mutevole regime del corso d'acqua, previo ottenimento dell'autorizzazione dell'Amministrazione Concedente, dichiarando fin d'ora di non aver nulla a pretendere per qualsiasi danno eventualmente occorso alle opere oggetto di concessione ed agli utilizzatori, per effetto delle piene e dei fenomeni di dinamica fluviale;
- dovrà essere sempre garantito l'accesso all'alveo al personale di questo Ufficio e del Consorzio di Bonifica o altri da tali Enti individuati, addetto alla vigilanza e alla manutenzione del corso d'acqua;
- a sollevare fin d'ora la Concedente da ogni onere e responsabilità civile e/o patrimoniale derivante dai danni che le opere oggetto di autorizzazione avessero a riportare per effetto di lavori di adeguamento e/o rimozione delle strutture di attraversamento e/o a seguito o per effetto di eventi di piena del corso d'acqua;
- a rispettare le leggi ed i regolamenti ed ordinamenti di polizia urbana e di pubblica sicurezza, nonché la normativa in materia di polizia delle acque contenuta nel R.D. 523/1904 e nel R.D. 1775/1933, tenendo fin d'ora indenne la Concedente da ogni conseguenza determinata dalla inosservanza di essi;
- a non mutare la destinazione del bene in concessione, né apportarvi aggiunte, innovazioni o altro senza la preventiva autorizzazione della Concedente, prendendo atto che tutte le opere addizionali e di miglioria autorizzate resteranno acquisite al demanio senza che il Concessionario possa avere diritto a rimborsi o indennizzi e che qualora il Concessionario esegua le predette opere senza autorizzazione sarà tenuto alla rimessa in pristino, a propria cura e spese, salvo che la Concedente non ritenga di mantenerle senza alcun onere a proprio carico; sarà tenuto inoltre al risarcimento degli eventuali danni;
- a non cedere né sub concedere, anche parzialmente, il bene oggetto di concessione;
- il Concessionario si obbliga sin d'ora di tenere indenne la Concedente dalle spese necessarie per le opere di sistemazione delle aree pubbliche specificamente coinvolte dagli interventi di installazione e manutenzione e di ripristinare a regola d'arte le aree medesime nei tempi stabiliti;
- il Concedente potrà disporre, mediante atto amministrativo, la revoca della presente concessione in qualunque momento, con effetto immediato, qualora intervengano ragioni di regimazione idraulica del corso d'acqua interessato o che l'opera stessa sia in seguito giudicata incompatibile per il buon regime idraulico del corso d'acqua interessato o ragioni di pubblica utilità o per qualsiasi ragione di pubblico interesse;
- l'inadempimento da parte del Concessionario degli obblighi previsti dal presente Decreto di concessione, costituisce causa di decadenza, che si verifica in particolare nei casi di:
  - a) violazione delle disposizioni e prescrizioni contenute in disposizioni legislative, regolamentari e nel presente Decreto;
  - b) violazione del divieto di cessione della concessione e di sub-concessione anche parziale dell'immobile;
  - c) esecuzione dei lavori in difformità del progetto autorizzato. Prima di dichiarare la decadenza con apposito decreto, la Concedente comunicherà un termine non inferiore a 30 giorni entro il quale il Concessionario potrà presentare le proprie deduzioni;
- al Concessionario dichiarato decaduto non spetterà alcun rimborso per le opere realizzate e per le spese sostenute.
- fatte salve le eventuali sanzioni di cui all'art. 9 della L.R. 80/2015, il Concessionario decaduto è soggetto all'obbligo di rilascio dell'immobile e al ripristino dei luoghi.
- alla cessazione della concessione, per decorrenza del termine di durata sotto indicato, revoca, rinuncia, la concessione si risolve col conseguente obbligo per il Concessionario di ripristinare, a proprie spese, i luoghi, nel termine assegnato.

- qualora il Concessionario non ottemperi a quanto sopra, si farà luogo all'esecuzione d'ufficio in danno del Concessionario, salvo che su istanza di questi l'Amministrazione concedente non ritenga di esonerarlo, nel qual caso il Concessionario non avrà diritto a compensi od indennizzi di sorta, e fatta salva la facoltà della Concedente di acquisire le opere al demanio, senza oneri per l'amministrazione.
- per quanto non espressamente previsto dal presente Decreto di Concessione si applicano le vigenti disposizioni, di legge e di regolamento, statali e regionali, ed in particolare il codice civile, la normativa concernente il buon regime delle acque, nonché l'igiene e la sicurezza pubblica, l'edilizia e l'urbanistica vigenti nel territorio dove i beni sono ubicati.

Il Concessionario inoltre:

- rimane il solo ed unico responsabile agli effetti del risarcimento di tutti i danni che fossero arrecati alla proprietà privata, a cose o persone per effetto di quanto autorizzato e comunque tenendo indenne la Regione Toscana da qualsiasi responsabilità, anche giudiziale, per eventuali danni, reclami o molestie che potessero derivare dai lavori in oggetto;
- è obbligato, ai sensi dell'art. 2 del R.D. n.523/1904 ad eseguire a proprie spese e non appena ricevute intimazione, tutte quelle varianti e modifiche, compresa anche l'eventuale demolizione delle opere stesse e la messa in pristino dello stato dei luoghi, che, a giudizio insindacabile dell'Autorità idraulica, si rendessero necessarie per garantire il buon regime idraulico o in seguito all'accertamento di effetti dannosi delle opere stesse o per le variate condizioni del corso d'acqua o per ogni altro pubblico interesse che potesse sopravvenire
- dovrà provvedere inoltre a ripristinare tempestivamente qualsiasi danno o guasto causato alle opere idrauliche ed al corso d'acqua in generale per effetto della presente autorizzazione, in conformità alle prescrizioni che saranno impartite dalla competente autorità idraulica;
- è tenuto alla osservanza delle disposizioni del R.D. 25/07/1904 n. 523 sulle opere idrauliche, nonché delle prescrizioni legislative e regolamentari vigenti, quali quelle concernenti la tutela delle acque pubbliche, dell'agricoltura, della fauna ittica, dell'industria, dell'igiene e della pubblica incolumità;

RILEVATO che l'inosservanza delle condizioni e prescrizioni cui è vincolato il presente provvedimento, al pari dell'inosservanza delle norme contenute nel Capo VII del R.D. 523/1904, comporterà denuncia all'Autorità Giudiziaria ai sensi dell'art. 374 della L. 2248/1865 allegato F.

RITENUTO, sulla base dell'esperita istruttoria, di stabilire in anni 19 la durata della concessione che potrà essere rinnovata nei soli casi previsti dal Regolamento e con le modalità nel medesimo stabilite, esclusivamente a seguito di istanza da presentare almeno 30 giorni prima della scadenza del termine di concessione;

DATO ATTO che il presente decreto è sostanzialmente conforme allo schema approvato con Decreto del Direttore n. 463 del 12/02/2016;

DATO ATTO che l'imposta di bollo relativa al presente atto è stata assolta dal richiedente con marca cartacea n. 01211065115845 del 13/04/2023.

Tutto ciò premesso e considerato,

#### DECRETA

1. di autorizzare l'esecuzione delle opere ai soli fini idraulici ai sensi e per gli effetti dell'art. 2, comma 1, lettera i) e lettera n) della L.R. 80/2015 e dell' art. 93 del R.D. 523/1904 così come descritto e rappresentato negli elaborati sopra elencati;
2. di stabilire che l'autorizzazione all'esecuzione delle opere ha validità di anni tre dalla data del presente atto;
3. di accordare, al richiedente Open Fiber S.p.A. la Concessione per l'occupazione di:
  - porzione di area demaniale del corso d'acqua denominato Torrente Vescina (AV33825), loc. Il Tozzo in Comune di Lucignano, presso la particella 1-42 del Foglio 19 con l'opera n. 15413 - Sviluppo della Banda Ultra Larga con attraversamenti corsi d'acqua;
  - porzione di area demaniale del corso d'acqua denominato Torrente Vescina (AV33933), loc. Case San Biagio in Comune di Lucignano, presso la particella 57-471 del Foglio 19 con l'opera n. 15418 - Sviluppo della Banda Ultra Larga con attraversamenti corsi d'acqua;
4. di stabilire che la concessione ha durata di anni 19 dalla data del presente atto;
5. di dare atto che, ai sensi dell'art. 93 del D.Lgs. 01/08/2003, n. 259 "Codice delle comunicazioni elettroniche", la concessione del demanio idrico necessario per i lavori di che trattasi è rilasciata a titolo gratuito;
6. di disporre che la realizzazione dell'opera e la gestione dell'area demaniale siano sottoposte alle prescrizioni

tecniche e generali individuate in premessa e nessuna variazione potrà essere introdotta senza la preventiva autorizzazione da parte di questo Settore;

7. di dare atto che:

- il presente provvedimento è rilasciato ai soli fini di tutela delle opere idrauliche e del buon regime delle acque pubbliche, giusto l'art. 2 del R.D. 523/1904, e pertanto fa salvi e impregiudicati i diritti di terzi. Il destinatario è tenuto a munirsi di tutti gli ulteriori titoli abilitativi e atti di assenso previsti dalle leggi vigenti.
- il Concessionario è a conoscenza che, ferme restando le vigenti disposizioni urbanistiche del Comune interessato, in assenza della presente autorizzazione non possono iniziare i lavori.

8. di trasmettere per via telematica il presente provvedimento all'indirizzo pec [openfiber@pec.openfiber.it](mailto:openfiber@pec.openfiber.it).

Avverso il presente provvedimento è ammesso ricorso davanti all'autorità giudiziaria competente nei termini di legge.

IL DIRIGENTE



**REGIONE TOSCANA**

DIREZIONE DIFESA DEL SUOLO E PROTEZIONE CIVILE

SETTORE GENIO CIVILE VALDARNO SUPERIORE

**Responsabile di settore Gennarino COSTABILE**

Incarico: DECR. DIRIG. CENTRO DIREZIONALE n. 8656 del 21-05-2021

Decreto non soggetto a controllo ai sensi della D.G.R. n. 553/2016

**Numero adozione: 12461 - Data adozione: 12/06/2023**

Oggetto: R.D. 1775/33 - Regolamento Regione Toscana n. 61/r del 16/08/2016 e s.m.i. - Procedimento/Pratica SIDIT n. 300/2023-422884/2020; Codice locale n. 3849. Variante sostanziale alle concessioni preferenziali n. 3849, 3850, 3851 e 3958 con aumento di volume e costituzione del campo pozzi CP2 nel Comune di Figline e Incisa Valdarno (FI), Località Norcenni.

Il presente atto è pubblicato integralmente sul BURT ai sensi degli articoli 4, 5 e 5 bis della l.r. 23/2007 e sulla banca dati degli atti amministrativi della Giunta regionale ai sensi dell'art.18 della l.r. 23/2007. E' escluso dalla pubblicazione l'allegato A nel rispetto dei limiti alla trasparenza posti dalla normativa statale.

Data certificazione e pubblicazione in banca dati ai sensi L.R. 23/2007 e ss.mm.: 13/06/2023

Documento informatico firmato digitalmente ai sensi del testo unico D.P.R. 28 dicembre 2000,n. 445, del D.Lgs. 7 marzo 2005, n. 82 e norme collegate, il quale sostituisce il testo cartaceo e la firma autografa.

Numero interno di proposta: 2023AD013316

## IL DIRIGENTE

VISTO il R.D. 11 dicembre 1933 n. 1775 "Testo unico delle disposizioni sulle acque e impianti elettrici";

VISTA la L. 7 agosto 1990 n. 241 e ss. mm.ii.;

VISTO il D.Lgs 31 marzo 1998 n. 112 "Conferimento di funzioni e compiti amministrativi dello Stato alle regioni ed agli enti locali", in attuazione del capo I della legge 15 marzo 1997, n. 59;

VISTA la Deliberazione del Consiglio della Regione Toscana 25 gennaio 2005 n. 6 "Approvazione del piano di tutela delle acque";

VISTO il D.Lgs. 3 aprile 2006 n. 152 "Norme in materia ambientale";

VISTA la L.R. 3 marzo 2015 n. 22 "Riordino delle funzioni provinciali e attuazione della legge 7 aprile 2014 n. 56";

VISTA la L.R. 28 dicembre 2015 n. 80 "Norme in materia di difesa del suolo, tutela delle risorse idriche e tutela della costa e degli abitati costieri";

VISTI i regolamenti della Regione Toscana:

- 21 aprile 2015, n. 51/R "Regolamento di attuazione dell'articolo 11, comma 1, lettere e) ed f) della legge regionale 28 dicembre 2015 n. 80. Disciplina degli obblighi di misurazione delle portate e dei volumi dei prelievi e delle restituzioni di acqua pubblica e delle modalità di trasmissione dei risultati delle misurazioni";

- 16 agosto 2016, n. 61/R "Regolamento di attuazione dell'articolo 11, commi 1 e 2, della legge regionale 28 dicembre 2015 n. 80 (Norme in materia di difesa del suolo, tutela delle risorse idriche e tutela della costa e degli abitati costieri) recante disposizioni per l'utilizzo razionale della risorsa idrica e per la disciplina dei procedimenti di rilascio dei titoli concessori e autorizzatori per l'uso di acqua. Modifiche al D.P.G.R. 51/R/2015";

VISTA la delibera della Giunta regionale 21/01/2019 n. 58, pubblicata nel Burt il 30/01/2019, recante "Indirizzi di prima applicazione per la valutazione ambientale ex ante delle derivazioni idriche e l'individuazione del deflusso ecologico in relazione agli obiettivi di qualità ambientale definiti dai Piani di gestione delle Acque delle autorità di Distretto Idrografico ricadenti nel territorio della Regione Toscana";

VISTE le delibere della Giunta Regionale del 1 ottobre 2018 n. 1068 "Delibera di determinazione dei canoni sulle utilizzazioni delle acque per l'annualità 2018" e del 2 novembre 2022 n. 1219 "Aggiornamento dei canoni e degli indennizzi del demanio idrico al tasso di inflazione programmata per l'annualità 2022";

CONSIDERATO che con domanda in data 04-01-2023 al numero protocollo 5663 il richiedente FIGLINE AGRITURISMO SRL con sede in Comune di Prato (PO), Via Spadini, n° 31, C.F. 01681640973 ha fatto richiesta di modifica sostanziale alle concessioni preferenziali n. 3849, 3850, 3851 e 3958 con aumento di volume e costituzione del campo pozzi CP2, per la derivazione di acqua sotterranea ad uso POTABILE e CIVILE per mezzo di n.5 punti di derivazione (pozzo P 3 Pavelli, pozzo P4 – Pavelli - pozzo P5 – Ponticino -pozzo P7 – Cisterne Sant'Andrea e pozzo P10 S. Andrea) ubicati nel territorio del comune di Figline e Incisa Valdarno (FI) località Norcenni catastalmente ubicati nel foglio n. 38, particelle n. 65 e 11 e foglio n. 37 particella 174. ad uso POTABILE e CIVILE ;

VISTI gli esiti dell'istruttoria svolta dall'Ufficio e le caratteristiche della derivazione che possono essere così sintetizzate:

- la quantità di acqua da derivare, sulla quale è calcolato il canone di concessione, è fissata in misura della portata media di 1,03 l/s, per un fabbisogno di 32.426 metri cubi annui, destinati ad uso POTABILE e CIVILE ;

DATO ATTO che la società richiedente:

- ha costituito il deposito cauzionale di €. 472,23;

- ha pagato € 40,00 per contributo ex art. 7 R.D. 1775/1933;

- ha pagato € 275,47 per canone 2023 (rateo corrispondente ai mesi compresi tra giugno e dicembre);

DATO ATTO CHE il richiedente FIGLINE AGRITURISMO SRL nella persona del legale rappresentante Sig. Domenico Montano ha sottoscritto il Disciplinare conservato agli atti e allegato al presente decreto per farne parte integrante e sostanziale (allegato A), contenente gli obblighi e le condizioni cui è vincolata la concessione di acque pubbliche di cui all'oggetto;

DATO ATTO CHE il Disciplinare in questione è conforme allo schema tipo approvato con Delibera G.R.T. n. 194 del 16/03/2016;

RITENUTA l'istanza presentata meritevole di approvazione;

DATO ATTO che il responsabile del procedimento amministrativo, ai sensi della Legge 241/1990 e s.m.i., è il titolare di incarico di Elevata Qualificazione in "Procedure tecnico autorizzative in materia di acque", Ing. Carmelo Cacciatore;

DATO ATTO CHE l'imposta di bollo relativa al presente atto è stata regolarmente assolta;

Tutto ciò premesso e considerato

#### DECRETA

1. di rilasciare, entro i limiti di disponibilità dell'acqua e fatti salvi i diritti di terzi, al richiedente FIGLINE AGRITURISMO SRL con sede in Comune di Prato (PO), Via Spadini, n° 31, C.F. 01681640973 variante sostanziale alle concessioni preferenziali n. 3849, 3850, 3851 e 3958 con aumento di volume e costituzione del campo pozzi CP2, per la derivazione di acqua sotterranea ad uso POTABILE e CIVILE per mezzo di n.5 punti di derivazione (pozzo P 3 Pavelli, pozzo P4 – Pavelli - pozzo P5 – Ponticino -pozzo P7 – Cisterne Sant'Andrea e pozzo P10 S. Andrea) ubicati nel territorio del comune di Figline e Incisa Valdarno (FI) località Norcenni catastalmente ubicati nel foglio n. 38, particelle n. 65 e 11 e foglio n. 37 particella 174.per uso POTABILE e CIVILE per una portata media di 1,03 l/s di acqua sulla base della quale sarà calcolato il canone di concessione;

2. di stabilire la durata della concessione in anni 20 con validità fino al 31/12/2043;

3. di approvare il Disciplinare conservato agli atti dell'ufficio scrivente e allegato al presente decreto per farne parte integrante e sostanziale (allegato A), contenente gli obblighi e le condizioni cui è vincolata la concessione di acque pubbliche di cui all'oggetto;

4. di dichiarare che gli obblighi derivanti dalla presente concessione sono regolati come stabilito nel Disciplinare di Concessione richiamato e approvato al precedente punto 3;

5. di dichiarare che ai sensi delle D.G.R. n. 1068/2018 e n. 1219/2022, il canone annuo è stabilito nella misura di € 472,23; (quattrocentosettantadue *virgola* ventitre);

6. di dichiarare che la Regione Toscana resta sollevata da ogni onere e responsabilità in dipendenza dell'attingimento, inclusi gli eventuali danni verso terzi e qualsiasi altro danno si possa verificare, durante l'esercizio della derivazione, alle persone ed alla proprietà pubblica e privata, che saranno in ogni caso posti a carico del Concessionario;

7. di trasmettere il presente provvedimento al Concessionario e al Comune di Figline e Incisa Valdarno;

Avverso il presente provvedimento è ammesso ricorso nei confronti dell'autorità giudiziaria competente nei termini di legge.

IL DIRIGENTE



*Allegati n. 1*

*A*

*disciplinare firmato*

*9ba7ae4b8396e5636cacd9729811dd345da624cf17ffab786b2a1877507cd7cf*



**REGIONE TOSCANA**

DIREZIONE DIFESA DEL SUOLO E PROTEZIONE CIVILE

SETTORE GENIO CIVILE VALDARNO SUPERIORE

**Responsabile di settore Gennarino COSTABILE**

Incarico: DECR. DIRIG. CENTRO DIREZIONALE n. 8656 del 21-05-2021

Decreto non soggetto a controllo ai sensi della D.G.R. n. 553/2016

**Numero adozione: 12462 - Data adozione: 12/06/2023**

Oggetto: T.U. 11/12/33 n.1775 - Concessione di acque pubbliche sotterranee per uso civile - Rinnovo di prelievo ubicato nel comune di Comune di Firenze (FI), via della Piazzuola. NCT foglio 62 particelle 114 (P1) e 976 (P2) - Pratica: SIDIT n. 424190/2020 Locale 4406 - Campo Pozzi

Il presente atto è pubblicato integralmente sul BURT ai sensi degli articoli 4, 5 e 5 bis della l.r. 23/2007 e sulla banca dati degli atti amministrativi della Giunta regionale ai sensi dell'art.18 della l.r. 23/2007. E' escluso dalla pubblicazione l'allegato A nel rispetto dei limiti alla trasparenza posti dalla normativa statale.

Data certificazione e pubblicazione in banca dati ai sensi L.R. 23/2007 e ss.mm.: 13/06/2023

Documento informatico firmato digitalmente ai sensi del testo unico D.P.R. 28 dicembre 2000,n. 445, del D.Lgs. 7 marzo 2005, n. 82 e norme collegate, il quale sostituisce il testo cartaceo e la firma autografa.

Numero interno di proposta: 2023AD013697

## IL DIRIGENTE

VISTO il R.D. 11 dicembre 1933 n. 1775 “Testo unico delle disposizioni sulle acque e impianti elettrici”;

VISTA la L. 7 agosto 1990 n. 241 e ss. mm.ii “Nuove norme in materia di procedimento amministrativo e di diritto di accesso ai documenti amministrativi”;

VISTO il D.Lgs 31 marzo 1998 n. 112 “Conferimento di funzioni e compiti amministrativi dello Stato alle regioni ed agli enti locali”, in attuazione del capo I della legge 15 marzo 1997, n. 59;

VISTA la Deliberazione del Consiglio della Regione Toscana 25 gennaio 2005 n. 6 “Approvazione del piano di tutela delle acque”;

VISTO il D.Lgs. 3 aprile 2006 n. 152 “Norme in materia ambientale”;

VISTA la L.R. 3 marzo 2015 n. 22 “Riordino delle funzioni provinciali e attuazione della legge 7 aprile 2014 n. 56”;

VISTA la L.R. 28 dicembre 2015 n. 80 “Norme in materia di difesa del suolo, tutela delle risorse idriche e tutela della costa e degli abitati costieri”;

VISTI i regolamenti della Regione Toscana:

- 21 aprile 2015, n. 51/R “Regolamento di attuazione dell’articolo 11, comma 1, lettere e) ed f) della legge regionale 25 dicembre 2015 n. 80. Disciplina degli obblighi di misurazione delle portate e dei volumi dei prelievi e delle restituzioni di acqua pubblica e delle modalità di trasmissione dei risultati delle misurazioni”;

- 16 agosto 2016, n. 61/R “Regolamento di attuazione dell’articolo 11, commi 1 e 2, della legge regionale 25 dicembre 2015 n. 80 (Norme in materia di difesa del suolo, tutela delle risorse idriche e tutela della costa e degli abitati costieri) recante disposizioni per l'utilizzo razionale della risorsa idrica e per la disciplina dei procedimenti di rilascio dei titoli concessori e autorizzatori per l'uso di acqua. Modifiche al D.P.G.R.51/R/2015”.

VISTA la delibera della Giunta regionale 13 settembre 2021 n. 938 “Disposizioni in materia di concessioni per l'utilizzo delle acque per l'annualità 2021”;

VISTA la delibera della Giunta regionale 21.01.2019 n. 58, pubblicata nel BURT il 30.01.2019, recante “Indirizzi di prima applicazione per la valutazione ambientale ex ante delle derivazioni idriche e l'individuazione del deflusso ecologico in relazione agli obiettivi di qualità ambientale definiti dai Piani di Gestione delle Acque delle Autorità di Distretto Idrografico ricadenti nel territorio della Regione Toscana”;

VISTA l’istanza prot. 0411055 in data 05/11/2019 – SIDIT 1980-16 – Loc. 4406, con la quale Bernard Herald Fernandes in qualità di Legale rappresentante della LEEU ITALY srl, con sede legale in Via della Piazzuola, 46 – Firenze ha richiesto, come meglio specificato nel disciplinare allegato alla presente, il rilascio di concessione preferenziale di acque pubbliche per uso civile a mezzo di n.2 pozzi realizzati in Comune di Firenze (FI), via della Piazzuola, in terreno individuato al NCT Foglio 62 particelle 114 (P1) e 976 (P2), di proprietà della società medesima;

DATO ATTO che l’avviso di istruttoria è stato pubblicato sull’Albo Pretorio del Comune di Firenze (FI) per quindici giorni consecutivi decorrenti dal 18/11/2022, come da relata REP 1390 agli atti;

DATO ATTO che la visita istruttoria prescritta al terzo comma dell'art. 95 del T.U. n. 1775 del 11/12/1933 è stata effettuata il giorno 10/02/2020 e che dal verbale di sopralluogo/conferenza istruttoria conservato agli atti non emergono osservazioni né opposizioni;

VISTA la relazione allegata all'istanza, a firma del Geol. Roberto Checcucci (iscritto all'ordine dei Geologi Toscana al n.403);

VISTA l'Autorizzazione n.4838 del 01/04/2020 alla Perforazione cui è seguita la Relazione di Fine Lavori prot. 25167 del 24/01/2022 e succ integrazione, a seguito di richiesta integrazioni da parte dell'Ufficio, prot. 206688 del 19/05/2022, a firma del Geol. Roberto Checcucci;

VISTA la comunicazione del 17/02/2021 prot. 69201 di richiesta di cambio legale rappresentante in favore di Hardik Bharat Manek

VISTA l'istruttoria, svolta dal Settore Genio Civile Valdarno Superiore, Ufficio di Firenze, in base alla quale le caratteristiche della derivazione possono essere così sintetizzate: la quantità di acqua da prelevare è pari al fabbisogno annuo di 4700 metri cubi, destinata ad uso civile, P.M.A. di 0,15 l/s;

DATO ATTO che la società richiedente:

- ha costituito il deposito cauzionale di €. 274,49 nell'anno 2023, ha versato €. 205,87 per il canone anno 2023 (mensilità da aprile a dicembre), ha versato €. 100,00 a titolo di oneri istruttori, ha versato €. 40,00 ai sensi dell'art. 7 del R.D. 1775 /1933;
- ha sottoscritto, in persona del legale rappresentante sig. HARDIK BHARAT MANEK, il disciplinare contenente gli obblighi e le condizioni cui è vincolata la concessione di acque pubbliche, redatto in conformità allo schema approvato con D.G.R. n 194 del 16/03/2016;
- ha assolto all'imposta di bollo sul disciplinare e sul presente atto, mediante invio di mod. F23 assolvimento imposta di bollo agli atti di € 48,00;

PRECISATO che il responsabile del procedimento amministrativo, ai sensi della Legge 241/1990 e s.m.i., è il sottoscritto Dirigente;

#### DECRETA

1. di rilasciare la concessione di acque pubbliche in favore della società LEEU ITALY srl, con sede legale in Via della Piazzuola, 46 – Firenze – p.iva 14153361002, (come meglio identificata nel disciplinare allegato al presente atto) per uso civile entro i limiti di disponibilità della risorsa e fatti salvi i diritti di terzi; la captazione avverrà a mezzo di n.2 pozzi realizzati nel Comune di Firenze (FI), via della Piazzola, 13 in terreno individuato nel N.C.T. dal foglio 62 particelle 114 (P1) e 976 (P2)
2. di proprietà della società medesima;
3. la concessione ha decorrenza dalla data del presente atto e durata fino al 31.12.2043;
4. di approvare, quale parte integrante del presente decreto, il disciplinare (All. A) redatto in conformità allo schema approvato con D.G.R. n 194 del 16/03/2016 e sottoscritto in forma olografa in data 20/05/2023 dalla società richiedente a mezzo del legale rappresentante, recante gli obblighi e le condizioni cui è vincolata la concessione di acque pubbliche;

5. di stabilire che, ai sensi del DPGR 61/R/2016 e della DGR 938/2021, il canone di concessione è definito in €. 274,49;

6. di precisare che la concessione di acque pubbliche ex R.D. 1775/1933 non riguarda aspetti qualitativi della risorsa idrica prelevata;

7. di trasmettere il presente atto alla società richiedente.

Avverso il presente provvedimento è ammesso ricorso all'Autorità Giudiziaria competente nei termini di legge.

IL DIRIGENTE

*Allegati n. 1*

**A**

**DISCIPLINARE**

44cba47378edc64686fd84eb359debe0337f823a3158bfebe52f89107dbd4a95



**REGIONE TOSCANA**

DIREZIONE DIFESA DEL SUOLO E PROTEZIONE CIVILE

SETTORE GENIO CIVILE VALDARNO CENTRALE

**Responsabile di settore Fabio MARTELLI**

Incarico: DECR. DIRIG. CENTRO DIREZIONALE n. 8656 del 21-05-2021

Decreto non soggetto a controllo ai sensi della D.G.R. n. 553/2016

**Numero adozione: 12465 - Data adozione: 12/06/2023**

Oggetto: R.D. 523/1904 - L.R. 80/2015 - Rinnovo concessione per occupazione area demaniale ex C/01/2014 per attraversamento con cavi sotterranei a bassa tensione staffati al ponte sul Fosso Funandola o di Fornacelle in via Aldo Moro in comune di Montemurlo (PO) - Pratica 4301 - n.Prat. SIDIT 12891/2019 - n.proc. SIDIT 2922/2023;

Il presente atto è pubblicato integralmente sul BURT ai sensi degli articoli 4, 5 e 5 bis della l.r. 23/2007 e sulla banca dati degli atti amministrativi della Giunta regionale ai sensi dell'art.18 della l.r. 23/2007. E' escluso dalla pubblicazione l'allegato A nel rispetto dei limiti alla trasparenza posti dalla normativa statale.

Data certificazione e pubblicazione in banca dati ai sensi L.R. 23/2007 e ss.mm.: 13/06/2023

Documento informatico firmato digitalmente ai sensi del testo unico D.P.R. 28 dicembre 2000,n. 445, del D.Lgs. 7 marzo 2005, n. 82 e norme collegate, il quale sostituisce il testo cartaceo e la firma autografa.

Numero interno di proposta: 2023AD013909

## IL DIRIGENTE

VISTI gli artt. 93, 2 del R.D. 523/1904 “Testo unico delle disposizioni di legge intorno alle opere idrauliche delle diverse categorie” e s.m.i.;

VISTA la L. 37/94 “Norme per la tutela ambientale delle aree demaniali dei fiumi, torrenti, laghi e altre acque pubbliche”;

VISTO il D.Lgs n. 112 del 31/03/1998 “Conferimento di funzioni e compiti amministrativi dello Stato alle regioni ed agli enti locali”, in attuazione del capo I della legge 15 marzo 1997, n. 59;

VISTA la L.R. 79/2012 “Disposizioni urgenti in materia di difesa dal rischio idraulico e tutela dei corsi d’acqua”, s.m.i.;

VISTA la L.R. 80/2015 “Norme in materia di difesa del suolo, tutela delle risorse idriche e tutela della costa e degli abitati costieri”, ed in particolare l’art. 2 lett. i) e lett. g);

VISTA la L.R. 68/2016 art. 17 comma 1 punto a), nel quale l’imposta regionale sulle concessioni statali dei beni del demanio e del patrimonio indisponibile prevista dall’articolo 2 della legge 16/05/1970, n. 281 è commisurata al 50% del canone di concessione;

VISTA la L.R. 57 del 13/10/2017, art 12 comma 1, con il quale per gli anni 2017 e 2018 l’imposta regionale sulle concessioni statali di beni del demanio e del patrimonio indisponibile dello Stato, è stata ridotta del 100 per cento;

VISTA la L.R. n. 74/2018 “Legge di stabilità per l’anno 2019”, in particolare l’art. 5, con cui si conferma la riduzione del 100% dell’imposta regionale sui beni del demanio idrico anche per l’anno 2019;

VISTA la L.R. 93 del 27/11/2020 art.1 con cui si conferma la riduzione del 100% dell’imposta regionale sui beni del demanio idrico anche per l’anno 2020 e ne stabilisce l’aliquota per l’anno 2021 in misura pari al 50% del canone annuo ai sensi della l.r. 2/1971 articolo 1, comma 2, lettera a).

VISTA la L.R. 41/2018 “Disposizioni in materia di rischio di alluvioni e di tutela dei corsi d’acqua in attuazione del decreto legislativo 23 febbraio 2010, n. 49 (Attuazione della direttiva 2007/60/CE relativa alla valutazione e alla gestione dei rischi di alluvioni). Modifiche alla l.r. 80/2015 e alla l.r. 65/2014”;

VISTE la L.R. 79/2012 “Disposizioni urgenti in materia di difesa dal rischio idraulico e tutela dei corsi d’acqua” e la D.C.R.T. n. 101 del 21/12/2016 con cui è stato individuato il reticolo idrografico e di gestione, aggiornato con D.C.R.T. n. 28 del 29/04/2020“Modifiche al reticolo idrografico e di gestione di cui alla legge regionale 27 dicembre 2012, n. 79”;

VISTO il decreto del direttore della Direzione Difesa del Suolo e Protezione Civile della Regione Toscana n. 463 del 12/02/2016 recante “Approvazione degli schemi di decreto per l’esercizio delle funzioni in materia di difesa del suolo e tutela della costa di competenza della Direzione Difesa del suolo e protezione civile”;

VISTA la D.G.R.T. n. 194 del 16/03/2016 recante “Approvazione degli schemi tipo di disciplinare, come da DGR 29 dicembre 2015 n. 1341, ed ulteriori disposizioni per l’istruttoria ed il rilascio”;

VISTO il D.P.G.R. n. 60R del 12/08/2016 “Regolamento di attuazione dell’art. 5 della L.R. n. 80 del 28/12/2015”, e successive modifiche;

VISTO il D.P.G.R. n. 42/R del 25/07/2018 “Regolamento per lo svolgimento delle attività di polizia idraulica, polizia delle acque, e servizio di piena, in attuazione dell’articolo 5 della legge regionale 28 dicembre 2015, n. 80 (Norme in materia di difesa del suolo, tutela delle risorse idrica e tutela della costa e degli abitati costieri)”;

VISTA la D.G.R. n.1138 del 15/11/2016 "Determinazione dei canoni per l'uso del demanio idrico - revoca D.G.R. 813/2016";

VISTA la D.G.R. n.35 del 24/01/2017 "Prime disposizioni per la determinazione del canone 2017 in materia di concessioni acqua e suolo";

VISTA la D.G.R. n. 888 del 07/08/2017 “Determinazione dei canoni per l’uso del demanio idrico”;

VISTA la D.G.R. n. 1414 del 17/12/2018 “Disposizioni in materia di concessioni per l’occupazione del demanio idrico - Modifiche alla d.g.r.t. 888/2017”;



VISTA la D.G.R.T n. 1035 del 5/08/2019 “Disposizioni in materia di concessioni per l'utilizzo delle acque e per l'occupazione del demanio idrico e aggiornamento dei canoni sulla base del tasso di inflazione” con la quale si dispone che la rivalutazione dei canoni di concessione per l'occupazione delle aree del demanio idrico sulla base del tasso di inflazione, prevista dall'art. n. 28 comma 7 del D.P.G.R. n. 60R del 12/08/2016 , sia effettuata al tasso del 1,2%;

VISTA l'istanza avanzata da Stagno Daniele in qualità di legale rappresentante della Società e-distribuzione S.p.A., come meglio identificato nell'allegato A, parte integrante del presente atto, acquisita al protocollo della Regione Toscana in data 21/02/2023 n.prot.89356 , al fine di rinnovare la concessione per l'occupazione di suolo demaniale rilasciata dalla Provincia di Prato con Determina n. 428 del 07/02/2014 disciplinare Reg. 50 del 21/02/2014 (pratica C/01/2014), avente ad oggetto l'occupazione di area appartenente al demanio idrico del Fosso Funandola o di Fornacelle (MV50407) (rif. e-distribuzione AUT\_T5Q000757L) per attraversamento con cavi sotterranei a bassa tensione staffati al ponte in via Aldo Moro in comune di Montemurlo:

VISTA la documentazione allegata all'istanza, formata da:

Istanza di rinnovo concessione su modulistica regionale corredata da copia documento legale rappresentante in corso di validità;

Documentazione integrativa di attestazione della regolarità dei pagamenti per gli anni 2021-2022 trasmessa in data 13/03/2023 ;

PRESO ATTO che la documentazione agli atti dell'ufficio, relativa alla citata concessione rilasciata dalla Provincia di Prato, è composta tra l'altro dagli allegati tecnici del nulla osta n°C/01/2014 e relativa concessione per occupazione demaniale rilasciata dalla Provincia di Prato con Determina n. 428 del 07/02/2014 disciplinare Reg. 50 del 21/02/2014, che costituiscono parte integrante della presente scrittura, ancorché non materialmente allegati ed è costituita da:

Fascicolo tecnico contenente

- Corografia scala 1:25000;
- planimetria scala 1:2000;
- pianta attraversamento scala 1:500;
- sezione attraversamento scala 1:500;
- Relazione tecnica generale;
- Documentazione Fotografica;

DATO ATTO che, a seguito della verifica della completezza della documentazione, all'istanza è stato assegnato il numero di pratica 4301 corrispondente al numero pratica SIDIT 12891/2019 e n.proc. SIDIT 2922/2023;

PRESO ATTO che il richiedente ha provveduto ad effettuare il pagamento mediante bonifico bancario su conto intestato a Regione Toscana, degli oneri istruttori per Euro 75,00 e di una marca da bollo virtuale Aut. AdE n. 133874/99 per Euro 16,00, trasmettendo con nota n.prot.176279 del 11/04/2023 i relativi attestati di pagamento;

PRESO ATTO che il richiedente ha inoltre provveduto ad effettuare il pagamento di una marca da bollo di Euro 16,00 mediante modello F24 del 27/03/23, trasmettendo con nota n.prot. 169623 in data 05/04/2023 il relativo attestato di pagamento;

DATO ATTO che il Responsabile del Procedimento è la Dott.ssa Cecilia Nannicini e che l'istruttoria tecnica della pratica è stata affidata al tecnico Riccardo Berni;

DATO ATTO che il corpo idrico in questione, Fosso Funandola o di Fornacelle , appartiene al reticolo idrografico e di gestione di cui alla L.R. 79/2012, in cui risulta individuato col codice (MV50407) ;

CONSIDERATO: che la concessione di cui trattasi è rilasciata senza procedura di assegnazione in concorrenza, in quanto rientra nel caso previsto dall'art. 13, comma 1, lett.b), del del D.P.G.R. n. 60R del 12/08/2016;

PRESO ATTO:

- della regolarità dei pagamenti per i canoni dal 2016 al 2022 come verificato tramite banca dati Sistema Tributario della Regione Toscana e da dai integrativi per gli anni 2021-2022 trasmessa in data 13/03/2023;

- che ai sensi delle LL.RR. n. 57 del 13/10/2017 e n. 74 del 27/12/2018, l'aliquota dell'imposta regionale sulle concessioni statali dei beni del demanio, per gli anni 2017, 2018 e 2019 è ridotta del 100 per cento.

- che la L.R. 93 del 27/11/2020 art.1 proroga per il 2020 la riduzione del 100% dell'imposta regionale sulle concessioni statali e ne stabilisce l'aliquota per l'anno 2021 in misura pari al 50% del canone annuo ai sensi della l.r. 2/1971 articolo 1, comma 2, lettera a).

DATO ATTO che il canone per l'annualità, 2023, aggiornato secondo le disposizioni di cui alla D.G.R. n. 1555 del 22/12/2022 ed alla D.G.R. n. 1414 del 17/12/2018, "Disposizioni in materia di concessioni per l'occupazione del demanio idrico - Modifiche alla DE.G.R.T. 888/2017", è pari ad Euro 268,80, in ragione del canone annuo € 336,00 (uso 11 all.A D.G.R.T. 1555/22) ridotto del 20% ai sensi dell'art.29 comma 5 del D.P.G.R. salvo aggiornamento annuale sulla base del tasso di inflazione programmato, e sarà oggetto di riscossione da parte del settore competente secondo il calendario regionale dei pagamenti;

DATO ATTO che nella gestione dei manufatti oggetto di concessione dovranno essere osservate le prescrizioni tecniche e generali, che vengono di seguito specificate:

PRESCRIZIONI TECNICHE:

qualora fosse necessario effettuare interventi idraulici che possano interessare le opere oggetto del presente atto, sarà a cura e spese del richiedente effettuare qualsiasi modifica richiesta, il loro spostamento o anche l'eventuale ripristino dello stato dei luoghi;

in caso di danni dovuti a cedimenti o infiltrazioni, il richiedente non avrà niente a pretendere restando a suo completo carico qualsiasi intervento di ripristino;

dovrà essere garantito, in qualsiasi momento, l'accesso alla superficie oggetto di concessione al personale operante per conto dell'Autorità concedente;

il richiedente è tenuto ad eseguire la manutenzione dei manufatti in modo che essi non costituiscano criticità per l'efficienza idraulica, anche a seguito di eventi meteorici;

per le attività di manutenzione straordinaria dei manufatti, all'interno dell'area demaniale, il richiedente dovrà presentare specifica istanza di autorizzazione idraulica;

per quanto riguarda gli interventi di manutenzione ordinaria che dovessero rendersi necessari, il richiedente dovrà attenersi alle prescrizioni sotto impartite:

le attività di manutenzione ordinaria sui manufatti in concessione sono soggette a comunicazione presso questo Ufficio, con preavviso di almeno 15 (quindici) giorni;

durante l'esecuzione dei lavori non dovrà essere mai impedito o ostacolato il regolare deflusso delle acque né essere mai ridotta l'efficienza e la sezione utile del corso d'acqua interessato dai lavori;

dovranno essere messi in atto tutti gli accorgimenti e le precauzioni necessarie affinché l'interferenza con la dinamica fluviale non determini aggravio di rischio idraulico ed in generale pericolo per l'incolumità delle persone e danni ai beni pubblici e privati;

i lavori dovranno essere eseguiti nel più breve tempo possibile, verificando costantemente le previsioni meteorologiche sul sito web: <http://www.cfr.toscana.it/> o <http://www.lamma.rete.toscana.it/> ed in caso di previsioni meteorologiche avverse il cantiere dovrà essere costantemente presidiato;

tutti i lavori dovranno essere eseguiti a perfetta regola d'arte secondo le normative vigenti anche in materia di salute e sicurezza nei luoghi di lavoro, le specifiche e le linee guida esistenti per i materiali

da costruzione e le modalità realizzative;

al termine dei lavori eventuali materiali di risulta dovranno essere allontanati dal cantiere e ripristinato lo stato dei luoghi;

dovrà essere sempre garantito l'accesso all'alveo al personale degli Enti competenti, addetto alla vigilanza e alla manutenzione del corso d'acqua;

al termine dei lavori dovrà essere ripristinato lo stato dei luoghi interessato dal cantiere e da occupazioni temporanee;

#### PRESCRIZIONI GENERALI:

le opere dovranno essere periodicamente ispezionate al fine di accertarsi che non influiscano negativamente sull'assetto dell'alveo del Fosso Funandola;

ogni responsabilità ed onere circa la custodia e le modalità di utilizzo in condizioni di sicurezza delle opere oggetto della presente concessione, sono di competenza ed a carico del solo Concessionario;

la concessione di cui al presente atto riguarda esclusivamente le opere indicate in premessa, per cui ogni variazione od ogni ulteriore opera o attività non indicata nella documentazione inoltrata, od altro comunque non previsto, dovrà essere sottoposto ad ulteriore esame di questo Settore per la nuova eventuale autorizzazione/concessione prima della loro esecuzione;

Il soggetto richiedente inoltre:

rimane il solo ed unico responsabile agli effetti del risarcimento di tutti i danni che fossero arrecati alla proprietà privata, a cose o persone per effetto di quanto concesso e comunque tenendo indenne la Regione Toscana da qualsiasi responsabilità, anche giudiziale, per il mancato rispetto delle normative vigenti anche a tutela della salute e sicurezza nei luoghi di lavoro, per eventuali danni, reclami o molestie che potessero derivare dai lavori in oggetto;

è obbligato, ai sensi dell'art.2 del R.D. n.523/1904 ad eseguire a proprie spese e non appena ricevute intimazione, tutte quelle varianti e modifiche, compresa anche l'eventuale demolizione delle opere stesse e la messa in pristino dello stato dei luoghi, che, a giudizio insindacabile dell'Autorità idraulica, si rendessero necessarie per garantire il buon regime idraulico o in seguito all'accertamento di effetti dannosi delle opere stesse o per le variate condizioni del corso d'acqua o per ogni altro pubblico interesse che potesse sopravvenire;

dovrà provvedere inoltre a ripristinare tempestivamente qualsiasi danno o guasto causato alle opere idrauliche ed al corso d'acqua in generale per effetto della presente autorizzazione, in conformità alle prescrizioni che saranno impartite dalla competente autorità idraulica;

è tenuto alla osservanza delle disposizioni del R.D. 25/07/1904 n. 523 sulle opere idrauliche, nonché delle prescrizioni legislative e regolamentari vigenti, quali quelle concernenti la tutela delle acque pubbliche, dell'agricoltura, della fauna ittica, dell'industria, dell'igiene e della pubblica incolumità;

CONSIDERATO che la concessione è rilasciata senza il corredo di un disciplinare in ottemperanza a quanto previsto nell'art. 24 comma 6 del regolamento approvato con D.P.G.R. 60/R/2016, si riportano di seguito gli elementi essenziali e le clausole che regolano il rapporto giuridico tra la Regione Toscana e il concessionario in merito agli oneri e agli obblighi del concessionario stesso;

- la concessione di cui al presente atto riguarda esclusivamente le superfici indicate in premessa, per cui ogni variazione od ogni ulteriore opera o attività non indicata nella documentazione inoltrata, od altro comunque non previsto, dovrà essere sottoposto ad ulteriore esame di questo Settore per la nuova eventuale autorizzazione/concessione prima della loro esecuzione;

- Il Concessionario, ai fini dell'uso previsto, dell'esercizio delle attività, è tenuto a munirsi di tutti i titoli abilitativi, autorizzativi e degli atti di assenso, comunque denominati, previsti dalle leggi vigenti;

- Il Concessionario si obbliga a propria cura e spese:

- ad assumere la custodia delle aree demaniali in concessione mantenendole in buono stato,

preservandole dal pericolo di distruzione o danneggiamento, salvaguardandole da intrusioni e manomissioni da parte di soggetti non autorizzati;

- a porre in essere tutte le misure necessarie a garantire la stabilità nel tempo dei manufatti, anche in dipendenza del mutevole regime del corso d'acqua, previo ottenimento dell'autorizzazione dell'Amministrazione Concedente, dichiarando fin d'ora di non aver nulla a pretendere per qualsiasi danno eventualmente occorso alle opere oggetto di concessione ed agli utilizzatori, per effetto delle piene e dei fenomeni di dinamica fluviale;

- a consentire l'accesso al personale di vigilanza incaricato dalla Concedente, che potrà in ogni momento effettuare verifiche per accertare lo stato di manutenzione dell'area e impartire l'ordine di effettuare gli interventi eventualmente necessari, ad insindacabile giudizio della Concedente, per garantire il buon regime delle acque, oltre che, in ogni momento, l'accesso e il transito, per le opportune operazioni di vigilanza, al personale del Genio Civile ed ai mezzi addetti al servizio di piena e di polizia idraulica;

- a sollevare fin d'ora la Concedente da ogni onere e responsabilità per qualsiasi danno derivante alle persone ed alla proprietà pubblica e privata a seguito di inadeguata manutenzione o di inadeguata custodia del bene demaniale in concessione, assumendosi gli oneri del risarcimento;

- a rispettare le leggi ed i regolamenti ed ordinamenti di polizia urbana e di pubblica sicurezza, nonché la normativa in materia di polizia delle acque contenuta nel R.D. 523/1904 e nel R.D. 1775/1933, tenendo fin d'ora indenne la Concedente da ogni conseguenza determinata dalla inosservanza di essi;

- a non mutare la destinazione del bene in concessione, né apportarvi aggiunte, innovazioni o altro senza la preventiva autorizzazione della Concedente, prendendo atto che tutte le opere addizionali e di miglioratoria autorizzate resteranno acquisite al demanio senza che il Concessionario possa avere diritto a rimborsi o indennizzi e che qualora il Concessionario esegua le predette opere senza autorizzazione sarà tenuto alla rimessa in pristino, a propria cura e spese, salvo che la Concedente non ritenga di mantenerle senza alcun onere a proprio carico, oltre che al risarcimento degli eventuali danni;

- ad assumersi gli oneri di qualsiasi natura gravanti sul bene, ivi compresi gli oneri tributari;

- a non cedere né sub concedere, neppure parzialmente, il bene oggetto di concessione. Nei casi in cui è previsto il subentro ai sensi del regolamento regionale in materia, dovrà essere presentata apposita istanza, nei tempi e con le modalità stabiliti dal regolamento stesso; resta fermo che gli obblighi del Concessionario perdureranno fino a che il nuovo soggetto non avrà ottenuto il rilascio della concessione.

CONSIDERATO che la concessione è rilasciata senza il corredo di un disciplinare in ottemperanza a quanto previsto nell'art. 24 comma 6 del regolamento approvato con D.P.G.R. 60/R/2016, si riportano di seguito gli elementi essenziali e le clausole che regolano il rapporto giuridico tra la Regione Toscana e il concessionario in merito alla revoca, alla decadenza alla cessazione e alla durata della concessione;

- La concessione avrà la durata di anni 19 (diciannove) decorrenti dalla data del presente decreto di concessione, e sarà rinnovabile, nei soli casi previsti dall'art. 13 comma 1 lett. a), b), c) e g) del Regolamento approvato con D.P.G.R. 60/R/2016 e con le modalità nel medesimo stabilite, esclusivamente a seguito di istanza da presentare, a pena di inammissibilità, almeno 30 giorni prima della scadenza del termine di concessione. È escluso il rinnovo tacito della concessione;

- Il Concedente potrà disporre, mediante atto amministrativo, la revoca della presente concessione in qualunque momento, con effetto immediato, per sopravvenute ragioni di pubblico interesse o che l'opera stessa sia in seguito giudicata incompatibile con il buon regime idraulico del corso d'acqua o per qualsiasi ragione di pubblico interesse, con specifico riferimento agli eventi che ne avrebbero determinato il diniego (art. 38 D.P.G.R. 60/R/2016 s.m.i.);

- L'inadempimento da parte del Concessionario degli obblighi previsti dall'art. 38 del D.P.G.R. 60/R/2016 s.m.i. e dal presente decreto di concessione, costituisce causa di decadenza, che si verifica in particolare nei casi di:

- violazione delle disposizioni e prescrizioni contenute in disposizioni legislative, regolamentari o nel presente atto di concessione;
- mancato pagamento, totale o parziale, di tre annualità del canone;
- non uso protratto per due anni delle aree e delle relative pertinenze;
- violazione del divieto di cessione della concessione e di sub-concessione a terzi compresi gli Enti Pubblici;

- mancata realizzazione dei manufatti, ove previsti, nei tempi e con le modalità prescritti dalla concessione.
- Prima di dichiarare la decadenza con apposito decreto, la Concedente comunicherà un termine non inferiore a 30 giorni entro il quale il Concessionario potrà presentare le proprie deduzioni.
- Al Concessionario dichiarato decaduto non spetterà alcun rimborso per le opere realizzate e per le spese sostenute.
- Fatte salve le eventuali sanzioni di cui all'art. 9 della L.R. 80/2015, il Concessionario decaduto è soggetto all'obbligo di rilascio delle aree e al ripristino dei luoghi. Nel caso di mancato rilascio è eseguito lo sfratto in via amministrativa;
- Alla cessazione della concessione, per decorrenza del termine di durata sopra indicato, revoca, rinuncia, la concessione si risolve col conseguente obbligo per il Concessionario di ripristinare, a proprie spese, i luoghi, nel termine assegnato;
- Qualora il Concessionario non ottemperi a quanto sopra, si farà luogo all'esecuzione d'ufficio in danno del Concessionario, salvo che su istanza di questi l'Amministrazione concedente non ritenga di esonerarlo, nel qual caso il Concessionario non avrà diritto a compensi od indennizzi di sorta, e fatta salva la facoltà della Concedente di acquisire le opere al demanio, senza oneri per l'amministrazione;
- Il Concessionario è edotto che, in caso di accertata incompatibilità idraulica dei manufatti oggetto della presente concessione, ovvero dei manufatti ai quali risulta incorporato, ancorato o staffato, da parte dell'Autorità competente, gli stessi potranno essere oggetto di rimozione o adeguamento. In tal caso, il Concessionario si obbliga a rimuovere oppure adeguare i manufatti in concessione, a propria cura e spese, entro i termini stabiliti dall'Amministrazione concedente, con l'avvertenza che la mancata ottemperanza costituisce causa di decadenza della concessione;
- Il Concessionario si obbliga sin d'ora a tenere indenne la Concedente dalle spese necessarie per le opere di sistemazione delle aree pubbliche specificamente coinvolte dagli interventi di cui alla presente concessione ed a ripristinare a regola d'arte le aree medesime nei tempi stabiliti;

Il soggetto richiedente e concessionario inoltre:

- rimane il solo ed unico responsabile agli effetti del risarcimento di tutti i danni che fossero arrecati alla proprietà privata, o cose o persone per effetto di quanto autorizzato e comunque tenendo indenne la Regione Toscana da qualsiasi responsabilità, anche giudiziale, per il mancato rispetto delle normative vigenti anche a tutela della salute e sicurezza nei luoghi di lavoro, per eventuali danni, reclami o molestie che potessero derivare dai lavori in oggetto;
- è obbligato, ai sensi dell'art. 2 del R.D. n. 523/1904 ad eseguire a proprie spese e non appena ricevutane intimazione, tutte quelle varianti e modifiche, compresa anche l'eventuale demolizione delle opere stesse e la messa in pristino dello stato dei luoghi, che, a giudizio insindacabile dell'Autorità idraulica, si rendessero necessarie per garantire il buon regime idraulico o in seguito all'accertamento di effetti dannosi delle opere stesse o per le variate condizioni del corso d'acqua o per ogni altro pubblico interesse che potesse sopravvenire;
- dovrà provvedere inoltre a ripristinare tempestivamente qualsiasi danno o guasto causato alle opere idrauliche ed al corso d'acqua in generale per effetto della presente autorizzazione, in conformità alle prescrizioni che saranno impartite dalla competente autorità idraulica;
- è tenuto alla osservanza delle disposizioni del R.D. n. 523/1904 sulle opere idrauliche, nonché delle prescrizioni legislative e regolamentari vigenti, quali quelle concernenti la tutela delle acque pubbliche, dell'agricoltura, della fauna ittica, dell'industria, dell'igiene e della pubblica incolumità.

CONSIDERATO che la concessione è rilasciata senza il corredo di un disciplinare in ottemperanza a quanto previsto nell'art. 24 comma 6 del regolamento approvato con D.P.G.R. 60/R/2016, si riportano di seguito gli elementi essenziali e le clausole che regolano il rapporto giuridico tra la Regione Toscana il concessionario in merito alla cauzione, al canone e all'imposta regionale;

A garanzia dell'esatto adempimento degli obblighi contrattuali, ai sensi dell'art. 31 del D.P.G.R. 60/R/2016, il Concessionario ha costituito deposito cauzionale per l'importo di € 268,80 (pari ad una volta il canone).

DATO ATTO che il canone per l'annualità, 2023 è pari ad euro 268,80, in ragione del canone annuo € 336,00 (uso 11 all.A D.G.R.T. 1555/22) ridotto del 20% ai sensi dell'art.29 comma 5 del D.P.G.R. salvo aggiornamento annuale sulla base del tasso di inflazione programmato, e sarà oggetto di riscossione da parte del settore competente secondo il calendario regionale dei pagamenti;

Per le successive annualità, il canone annuo, soggetto a revisione e rivalutato secondo legge, sarà dovuto per anno solare e dovrà essere corrisposto, anche se il Concessionario non possa o non voglia fare uso in tutto o in parte della concessione, salvo il diritto di rinuncia.

L'obbligo del pagamento del canone cessa al termine della annualità in corso alla data di ricezione della comunicazione di rinuncia, ovvero al termine della annualità in corso alla data di effettivo rilascio dell'area, qualora non coincidente con la rinuncia.

Il Concessionario prende atto che, ai sensi dell'art. 1219 c.2 n. 3 C.C., in caso di mancata corresponsione del canone dovuto, la mora si verifica automaticamente senza necessità del relativo atto di costituzione di messa in mora (cd. mora *ex re*).

Il Concessionario si impegna a corrispondere l'imposta regionale sulle concessioni statali dei beni del demanio e del patrimonio indisponibile dello Stato di cui all'articolo 2 della legge 16 maggio 1970, n. 281, secondo le modalità previste dall'art. 28 del Regolamento approvato con D.P.G.R. 60/R del 12/8/2016 s.m.i;

Il mancato rispetto del pagamento del canone e dell'imposta regionale di cui ai punti precedenti, nei termini previsti comporta l'applicazione degli interessi legali vigenti nel periodo, con decorrenza dal giorno successivo a quello stabilito come termine ultimo per il pagamento.

RILEVATO che a garanzia dell'esatto adempimento degli obblighi contrattuali, ai sensi dell'art. 31 del D.P.G.R. 60/R/2016, il Concessionario ha costituito deposito cauzionale trasmettendo con nota n.prot.210597 del 05/05/2023 la ricevuta del pagamento di euro 268,80 pari a una volta il canone annuo, € 336,00 (uso 11 all.A D.G.R.T. 1555/22) ridotto del 20% ai sensi dell'art.29 comma 5 del D.P.G.R.60/R/2016 s.m.i;

RILEVATO che l'inosservanza delle condizioni e prescrizioni cui è vincolato il presente provvedimento, al pari dell'inosservanza delle norme contenute nel Capo VII del R.D. 523/1904, comporterà denuncia all'Autorità Giudiziaria ai sensi dell'art. 374 della L. 2248/1865 allegato F;

Tutto ciò premesso e considerato

#### DECRETA

1. il rilascio, alla richiedente Società e-distribuzione S.p.A, meglio identificata nell'allegato A, del rinnovo della:

1.1) concessione per l'occupazione di suolo demaniale appartenente al demanio idrico del Fosso Funandola o di Fornacelle (MV50407) per attraversamento con cavi sotterranei a bassa tensione staffati al ponte in via Aldo Moro in comune di Montemurlo (PO);

2. di stabilire che la concessione ha durata di anni 19, secondo le condizioni e le clausole espresse in precedenza;

3. di dare atto che gli effetti della concessione decorrono dal 21/02/2023 data di scadenza della concessione originaria;

4. di dichiarare che gli obblighi derivanti dalla presente concessione sono regolati come stabilito in premessa;

5. di dare atto che la concessione di cui al presente atto è rilasciata ai soli fini del R.D. 523/1904, e pertanto fatti salvi e impregiudicati i diritti di terzi. Il destinatario è tenuto a munirsi di tutti gli ulteriori titoli abilitativi e atti di assenso previsti dalle leggi vigenti;

6. di dare atto che l'allegato A, contenente i dati identificativi del concessionario, costituisce parte integrante del presente decreto;

7. di dare, altresì, atto che, ai sensi dell'art. 3, ultimo comma, della L. 241/1990 e s.m.i., avverso il presente atto può essere proposto ricorso all'Autorità giudiziaria competente o, in alternativa, al Presidente della Repubblica, rispettivamente entro 60 e 120 giorni dal suo ricevimento.

IL DIRIGENTE

*Allegati n. 1*

*A*

*Dati Identificativi*

*bc9b9ce513946c45ddabe060e344dbc66b0c390c37eeb22821f7aae66d53428e*





**REGIONE TOSCANA**

DIREZIONE DIFESA DEL SUOLO E PROTEZIONE CIVILE

SETTORE GENIO CIVILE VALDARNO CENTRALE

**Responsabile di settore Fabio MARTELLI**

Incarico: DECR. DIRIG. CENTRO DIREZIONALE n. 8656 del 21-05-2021

Decreto non soggetto a controllo ai sensi della D.G.R. n. 553/2016

**Numero adozione: 12467 - Data adozione: 12/06/2023**

Oggetto: R.D. 523/1904 - L.R. 80/2015 - Rinnovo concessione per occupazione area demaniale ex C/06/2014 per attraversamento con cavi aerei a media tensione del Fosso Medancione presso Via Strozzi in Località Oste nel comune di Montemurlo (Prato).Pratica 4363 - n.Prat. SIDIT 12926/2019 - n.proc. SIDIT 3117/2023;

Il presente atto è pubblicato integralmente sul BURT ai sensi degli articoli 4, 5 e 5 bis della l.r. 23/2007 e sulla banca dati degli atti amministrativi della Giunta regionale ai sensi dell'art.18 della l.r. 23/2007. E' escluso dalla pubblicazione l'allegato A nel rispetto dei limiti alla trasparenza posti dalla normativa statale.

Data certificazione e pubblicazione in banca dati ai sensi L.R. 23/2007 e ss.mm.: 13/06/2023

Documento informatico firmato digitalmente ai sensi del testo unico D.P.R. 28 dicembre 2000,n. 445, del D.Lgs. 7 marzo 2005, n. 82 e norme collegate, il quale sostituisce il testo cartaceo e la firma autografa.

Numero interno di proposta: 2023AD013938

## IL DIRIGENTE

VISTI gli artt. 93, 2 del R.D. 523/1904 “Testo unico delle disposizioni di legge intorno alle opere idrauliche delle diverse categorie” e s.m.i.;

VISTA la L. 37/94 “Norme per la tutela ambientale delle aree demaniali dei fiumi, torrenti, laghi e altre acque pubbliche”;

VISTO il D.Lgs n. 112 del 31/03/1998 "Conferimento di funzioni e compiti amministrativi dello Stato alle regioni ed agli enti locali", in attuazione del capo I della legge 15 marzo 1997, n. 59;

VISTA la L.R. 79/2012 “Disposizioni urgenti in materia di difesa dal rischio idraulico e tutela dei corsi d’acqua”, s.m.i.;

VISTA la L.R. 80/2015 "Norme in materia di difesa del suolo, tutela delle risorse idriche e tutela della costa e degli abitati costieri", ed in particolare l’art. 2 lett. i) e lett. g);

VISTA la L.R. 68/2016 art. 17 comma 1 punto a), nel quale l'imposta regionale sulle concessioni statali dei beni del demanio e del patrimonio indisponibile prevista dall'articolo 2 della legge 16/05/1970, n. 281 è commisurata al 50% del canone di concessione;

VISTA la L.R. 57 del 13/10/2017, art 12 comma 1, con il quale per gli anni 2017 e 2018 l'imposta regionale sulle concessioni statali di beni del demanio e del patrimonio indisponibile dello Stato, è stata ridotta del 100 per cento;

VISTA la L.R. n. 74/2018 “Legge di stabilità per l'anno 2019”, in particolare l’art. 5, con cui si conferma la riduzione del 100% dell’imposta regionale sui beni del demanio idrico anche per l’anno 2019;

VISTA la L.R. 93 del 27/11/2020 art.1 con cui si conferma la riduzione del 100% dell’imposta regionale sui beni del demanio idrico anche per l’anno 2020 e ne stabilisce l’aliquota per l’anno 2021 in misura pari al 50% del canone annuo ai sensi della l.r. 2/1971 articolo 1, comma 2, lettera a).

VISTA la L.R. 41/2018 “Disposizioni in materia di rischio di alluvioni e di tutela dei corsi d’acqua in attuazione del decreto legislativo 23 febbraio 2010, n. 49 (Attuazione della direttiva 2007/60/CE relativa alla valutazione e alla gestione dei rischi di alluvioni). Modifiche alla l.r. 80/2015 e alla l.r. 65/2014”;

VISTE la L.R. 79/2012 “Disposizioni urgenti in materia di difesa dal rischio idraulico e tutela dei corsi d’acqua” e la D.C.R.T. n. 101 del 21/12/2016 con cui è stato individuato il reticolo idrografico e di gestione, aggiornato con D.C.R.T. n. 28 del 29/04/2020“Modifiche al reticolo idrografico e di gestione di cui alla legge regionale 27 dicembre 2012, n. 79”;

VISTO il decreto del direttore della Direzione Difesa del Suolo e Protezione Civile della Regione Toscana n. 463 del 12/02/2016 recante “Approvazione degli schemi di decreto per l’esercizio delle funzioni in materia di difesa del suolo e tutela della costa di competenza della Direzione Difesa del suolo e protezione civile”;

VISTA la D.G.R.T. n. 194 del 16/03/2016 recante “Approvazione degli schemi tipo di disciplinare, come da DGR 29 dicembre 2015 n. 1341, ed ulteriori disposizioni per l'istruttoria ed il rilascio”;

VISTO il D.P.G.R. n. 60R del 12/08/2016 “Regolamento di attuazione dell'art. 5 della L.R. n. 80 del 28/12/2015”, e successive modifiche;

VISTO il D.P.G.R. n. 42/R del 25/07/2018 “Regolamento per lo svolgimento delle attività di polizia idraulica, polizia delle acque, e servizio di piena, in attuazione dell'articolo 5 della legge regionale 28 dicembre 2015, n. 80 (Norme in materia di difesa del suolo, tutela delle risorse idrica e tutela della costa e degli abitati costieri)”;

VISTA la D.G.R. n.1138 del 15/11/2016 "Determinazione dei canoni per l'uso del demanio idrico - revoca D.G.R. 813/2016";

VISTA la D.G.R. n.35 del 24/01/2017 "Prime disposizioni per la determinazione del canone 2017 in materia di concessioni acqua e suolo";

VISTA la D.G.R. n. 888 del 07/08/2017 “Determinazione dei canoni per l'uso del demanio idrico”;

VISTA la D.G.R. n. 1414 del 17/12/2018 “Disposizioni in materia di concessioni per l'occupazione del demanio idrico - Modifiche alla d.g.r.t. 888/2017”;

VISTA la D.G.R.T n. 1035 del 5/08/2019 “Disposizioni in materia di concessioni per l'utilizzo delle acque e per l'occupazione del demanio idrico e aggiornamento dei canoni sulla base del tasso di inflazione” con la quale si dispone che la rivalutazione dei canoni di concessione per l'occupazione delle aree del demanio idrico sulla base del tasso di inflazione, prevista dall'art. n. 28 comma 7 del D.P.G.R. n. 60R del 12/08/2016, sia effettuata al tasso del 1,2%;

VISTA l'istanza avanzata da Stagno Daniele in qualità di legale rappresentante della Società e-distribuzione S.p.A., come meglio identificato nell'allegato A, parte integrante del presente atto, acquisita al protocollo della Regione Toscana in data 06/04/2023 n.prot. 171986, al fine di rinnovare la concessione per l'occupazione di suolo demaniale rilasciata dalla Provincia di Prato con Determina n. 2753 del 31/07/2014 disciplinare Reg. 243 del 21/08/2014 (pratica C/07/2014), avente ad oggetto l'occupazione di area appartenente al demanio idrico del Fosso Medancione (MV25753) (rif. e-distribuzione AUT\_766280/AC) per attraversamento con cavi aerei a media tensione in Via Strozzi, località Oste in comune di Montemurlo (PO):

VISTA la documentazione allegata all'istanza, formata da:

Istanza di rinnovo concessione su modulistica regionale corredata da copia documento legale rappresentante in corso di validità;

Documentazione di attestazione della regolarità dei pagamenti per gli anni 2021-2022 presente agli atti dell'Ufficio;

PRESO ATTO che la documentazione agli atti dell'ufficio, relativa alla citata concessione rilasciata dalla Provincia di Prato, è composta tra l'altro dagli allegati tecnici del nulla osta n°C/07/2014 e relativa concessione per occupazione demaniale rilasciata dalla Provincia di Prato con Determina n. 2753 del 31/07/2014 disciplinare Reg. 243 del 21/08/2014, che costituiscono parte integrante della presente scrittura, ancorché non materialmente allegati ed è costituita da:

Fascicolo tecnico contenente

- Relazione tecnico descrittiva;
- planimetria generale scala 1:10.000;
- planimetria catastale scala 1:2000;
- prospetto;
- Documentazione Fotografica;

PRESO ATTO che il richiedente ha provveduto ad effettuare il pagamento mediante bonifico bancario su conto intestato a Regione Toscana, degli oneri istruttori per Euro 75,00 e di due marche da bollo per Euro 32,00 (una virtuale Aut. AdE n. 133874/99 ed una tramite F24 del 27/03/23), trasmettendo con nota n.prot. 171986 in data 06/04/2023 i relativi attestati di pagamento;

DATO ATTO che il Responsabile del Procedimento è la Dott.ssa Cecilia Nannicini e che l'istruttoria tecnica della pratica è stata affidata al tecnico Riccardo Berni;

DATO ATTO che il corpo idrico in questione, Fosso Medancione, appartiene al reticolo idrografico e di gestione di cui alla L.R. 79/2012, in cui risulta individuato col codice (MV25753);

CONSIDERATO: che la concessione di cui trattasi è rilasciata senza procedura di assegnazione in concorrenza, in quanto rientra nel caso previsto dall'art. 13, comma 1, lett.b), del del D.P.G.R. n. 60R del 12/08/2016;

PRESO ATTO:

- della regolarità dei pagamenti per i canoni dal 2016 al 2022 come verificato tramite banca dati Sistema Tributario della Regione Toscana e da dai integrativi per gli anni 2021-2022 presente agli atti dell'Ufficio;
- che ai sensi delle LL.RR. n. 57 del 13/10/2017 e n. 74 del 27/12/2018, l'aliquota dell'imposta

regionale sulle concessioni statali dei beni del demanio, per gli anni 2017, 2018 e 2019 è ridotta del 100 per cento.

- che la L.R. 93 del 27/11/2020 art.1 proroga per il 2020 la riduzione del 100% dell'imposta regionale sulle concessioni statali e ne stabilisce l'aliquota per l'anno 2021 in misura pari al 50% del canone annuo ai sensi della l.r. 2/1971 articolo 1, comma 2, lettera a).

DATO ATTO che il canone per l'annualità, 2023, aggiornato secondo le disposizioni di cui alla D.G.R. n. 1555 del 22/12/2022 ed alla D.G.R. n. 1414 del 17/12/2018, "Disposizioni in materia di concessioni per l'occupazione del demanio idrico - Modifiche alla D.G.R.T. 888/2017", è pari ad Euro 91,56 in ragione del canone annuo di € 114,45 (uso 1.2 all.A - D.G.R.T. 1555/22) ridotto del 20% ai sensi dell'art.29 comma 5 del D.P.G.R. 60/R/2016, salvo aggiornamento annuale sulla base del tasso di inflazione programmato, e sarà oggetto di riscossione da parte del settore competente secondo il calendario regionale dei pagamenti;

DATO ATTO che nella gestione dei manufatti oggetto di concessione dovranno essere osservate le prescrizioni tecniche e generali, che vengono di seguito specificate:

#### PRESCRIZIONI TECNICHE:

qualora fosse necessario effettuare interventi idraulici che possano interessare le opere oggetto del presente atto, sarà a cura e spese del richiedente effettuare qualsiasi modifica richiesta, il loro spostamento o anche l'eventuale ripristino dello stato dei luoghi;

in caso di danni dovuti a cedimenti o infiltrazioni, il richiedente non avrà niente a pretendere restando a suo completo carico qualsiasi intervento di ripristino;

dovrà essere garantito, in qualsiasi momento, l'accesso alla superficie oggetto di concessione al personale operante per conto dell'Autorità concedente;

il richiedente è tenuto ad eseguire la manutenzione dei manufatti in modo che essi non costituiscano criticità per l'efficienza idraulica, anche a seguito di eventi meteorici;

per le attività di manutenzione straordinaria dei manufatti, all'interno dell'area demaniale, il richiedente dovrà presentare specifica istanza di autorizzazione idraulica;

per quanto riguarda gli interventi di manutenzione ordinaria che dovessero rendersi necessari, il richiedente dovrà attenersi alle prescrizioni sotto impartite:

le attività di manutenzione ordinaria sui manufatti in concessione sono soggette a comunicazione presso questo Ufficio, con preavviso di almeno 15 (quindici) giorni;

durante l'esecuzione dei lavori non dovrà essere mai impedito o ostacolato il regolare deflusso delle acque né essere mai ridotta l'efficienza e la sezione utile del corso d'acqua interessato dai lavori;

dovranno essere messi in atto tutti gli accorgimenti e le precauzioni necessarie affinché l'interferenza con la dinamica fluviale non determini aggravio di rischio idraulico ed in generale pericolo per l'incolumità delle persone e danni ai beni pubblici e privati;

i lavori dovranno essere eseguiti nel più breve tempo possibile, verificando costantemente le previsioni meteorologiche sul sito web: <http://www.cfr.toscana.it/> o <http://www.lamma.rete.toscana.it/> ed in caso di previsioni meteorologiche avverse il cantiere dovrà essere costantemente presidiato;

tutti i lavori dovranno essere eseguiti a perfetta regola d'arte secondo le normative vigenti anche in materia di salute e sicurezza nei luoghi di lavoro, le specifiche e le linee guida esistenti per i materiali da costruzione e le modalità realizzative;

al termine dei lavori eventuali materiali di risulta dovranno essere allontanati dal cantiere e ripristinato lo stato dei luoghi;

dovrà essere sempre garantito l'accesso all'alveo al personale degli Enti competenti, addetto alla vigilanza e alla manutenzione del corso d'acqua;

al termine dei lavori dovrà essere ripristinato lo stato dei luoghi interessato dal cantiere e da occupazioni temporanee;

**PRESCRIZIONI GENERALI:**

le opere dovranno essere periodicamente ispezionate al fine di accertarsi che non influiscano negativamente sull'assetto dell'alveo del Fosso Funandola;

ogni responsabilità ed onere circa la custodia e le modalità di utilizzo in condizioni di sicurezza delle opere oggetto della presente concessione, sono di competenza ed a carico del solo Concessionario;

la concessione di cui al presente atto riguarda esclusivamente le opere indicate in premessa, per cui ogni variazione od ogni ulteriore opera o attività non indicata nella documentazione inoltrata, od altro comunque non previsto, dovrà essere sottoposto ad ulteriore esame di questo Settore per la nuova eventuale autorizzazione/concessione prima della loro esecuzione;

Il soggetto richiedente inoltre:

rimane il solo ed unico responsabile agli effetti del risarcimento di tutti i danni che fossero arrecati alla proprietà privata, a cose o persone per effetto di quanto concesso e comunque tenendo indenne la Regione Toscana da qualsiasi responsabilità, anche giudiziale, per il mancato rispetto delle normative vigenti anche a tutela della salute e sicurezza nei luoghi di lavoro, per eventuali danni, reclami o molestie che potessero derivare dai lavori in oggetto;

è obbligato, ai sensi dell'art.2 del R.D. n.523/1904 ad eseguire a proprie spese e non appena ricevute intimazioni, tutte quelle varianti e modifiche, compresa anche l'eventuale demolizione delle opere stesse e la messa in pristino dello stato dei luoghi, che, a giudizio insindacabile dell'Autorità idraulica, si rendessero necessarie per garantire il buon regime idraulico o in seguito all'accertamento di effetti dannosi delle opere stesse o per le variate condizioni del corso d'acqua o per ogni altro pubblico interesse che potesse sopravvenire;

dovrà provvedere inoltre a ripristinare tempestivamente qualsiasi danno o guasto causato alle opere idrauliche ed al corso d'acqua in generale per effetto della presente autorizzazione, in conformità alle prescrizioni che saranno impartite dalla competente autorità idraulica;

è tenuto alla osservanza delle disposizioni del R.D. 25/07/1904 n. 523 sulle opere idrauliche, nonché delle prescrizioni legislative e regolamentari vigenti, quali quelle concernenti la tutela delle acque pubbliche, dell'agricoltura, della fauna ittica, dell'industria, dell'igiene e della pubblica incolumità;

CONSIDERATO che la concessione è rilasciata senza il corredo di un disciplinare in ottemperanza a quanto previsto nell'art. 24 comma 6 del regolamento approvato con D.P.G.R. 60/R/2016, si riportano di seguito gli elementi essenziali e le clausole che regolano il rapporto giuridico tra la Regione Toscana e il concessionario in merito agli oneri e agli obblighi del concessionario stesso;

- la concessione di cui al presente atto riguarda esclusivamente le superfici indicate in premessa, per cui ogni variazione od ogni ulteriore opera o attività non indicata nella documentazione inoltrata, od altro comunque non previsto, dovrà essere sottoposto ad ulteriore esame di questo Settore per la nuova eventuale autorizzazione/concessione prima della loro esecuzione;

- Il Concessionario, ai fini dell'uso previsto, dell'esercizio delle attività, è tenuto a munirsi di tutti i titoli abilitativi, autorizzativi e degli atti di assenso, comunque denominati, previsti dalle leggi vigenti;

- Il Concessionario si obbliga a propria cura e spese:

- ad assumere la custodia delle aree demaniali in concessione mantenendole in buono stato, preservandole dal pericolo di distruzione o danneggiamento, salvaguardandole da intrusioni e manomissioni da parte di soggetti non autorizzati;

- a porre in essere tutte le misure necessarie a garantire la stabilità nel tempo dei manufatti, anche in dipendenza del mutevole regime del corso d'acqua, previo ottenimento dell'autorizzazione dell'Amministrazione Concedente, dichiarando fin d'ora di non aver nulla a pretendere per qualsiasi danno eventualmente occorso alle opere oggetto di concessione ed agli utilizzatori, per effetto delle piene e dei fenomeni di dinamica fluviale;

- a consentire l'accesso al personale di vigilanza incaricato dalla Concedente, che potrà in ogni momento effettuare verifiche per accertare lo stato di manutenzione dell'area e impartire l'ordine di effettuare gli

interventi eventualmente necessari, ad insindacabile giudizio della Concedente, per garantire il buon regime delle acque, oltre che, in ogni momento, l'accesso e il transito, per le opportune operazioni di vigilanza, al personale del Genio Civile ed ai mezzi addetti al servizio di piena e di polizia idraulica;

- a sollevare fin d'ora la Concedente da ogni onere e responsabilità per qualsiasi danno derivante alle persone ed alla proprietà pubblica e privata a seguito di inadeguata manutenzione o di inadeguata custodia del bene demaniale in concessione, assumendosi gli oneri del risarcimento;

- a rispettare le leggi ed i regolamenti ed ordinamenti di polizia urbana e di pubblica sicurezza, nonché la normativa in materia di polizia delle acque contenuta nel R.D. 523/1904 e nel R.D. 1775/1933, tenendo fin d'ora indenne la Concedente da ogni conseguenza determinata dalla inosservanza di essi;

- a non mutare la destinazione del bene in concessione, né apportarvi aggiunte, innovazioni o altro senza la preventiva autorizzazione della Concedente, prendendo atto che tutte le opere addizionali e di miglioria autorizzate resteranno acquisite al demanio senza che il Concessionario possa avere diritto a rimborsi o indennizzi e che qualora il Concessionario esegua le predette opere senza autorizzazione sarà tenuto alla rimessa in pristino, a propria cura e spese, salvo che la Concedente non ritenga di mantenerle senza alcun onere a proprio carico, oltre che al risarcimento degli eventuali danni;

- ad assumersi gli oneri di qualsiasi natura gravanti sul bene, ivi compresi gli oneri tributari;

- a non cedere né sub concedere, neppure parzialmente, il bene oggetto di concessione. Nei casi in cui è previsto il subentro ai sensi del regolamento regionale in materia, dovrà essere presentata apposita istanza, nei tempi e con le modalità stabiliti dal regolamento stesso; resta fermo che gli obblighi del Concessionario perdureranno fino a che il nuovo soggetto non avrà ottenuto il rilascio della concessione.

CONSIDERATO che la concessione è rilasciata senza il corredo di un disciplinare in ottemperanza a quanto previsto nell'art. 24 comma 6 del regolamento approvato con D.P.G.R. 60/R/2016, si riportano di seguito gli elementi essenziali e le clausole che regolano il rapporto giuridico tra la Regione Toscana e il concessionario in merito alla revoca, alla decadenza alla cessazione e alla durata della concessione;

- La concessione avrà la durata di anni 19 (diciannove) decorrenti dalla data del presente decreto di concessione, e sarà rinnovabile, nei soli casi previsti dall'art. 13 comma 1 lett. a), b), c) e g) del Regolamento approvato con D.P.G.R. 60/R/2016 e con le modalità nel medesimo stabilite, esclusivamente a seguito di istanza da presentare, a pena di inammissibilità, almeno 30 giorni prima della scadenza del termine di concessione. È escluso il rinnovo tacito della concessione;

- Il Concedente potrà disporre, mediante atto amministrativo, la revoca della presente concessione in qualunque momento, con effetto immediato, per sopravvenute ragioni di pubblico interesse o che l'opera stessa sia in seguito giudicata incompatibile con il buon regime idraulico del corso d'acqua o per qualsiasi ragione di pubblico interesse, con specifico riferimento agli eventi che ne avrebbero determinato il diniego (art. 38 D.P.G.R. 60/R/2016 s.m.i.);

- L'inadempimento da parte del Concessionario degli obblighi previsti dall'art. 38 del D.P.G.R. 60/R/2016 s.m.i. e dal presente decreto di concessione, costituisce causa di decadenza, che si verifica in particolare nei casi di:

- violazione delle disposizioni e prescrizioni contenute in disposizioni legislative, regolamentari o nel presente atto di concessione;
- mancato pagamento, totale o parziale, di tre annualità del canone;
- non uso protratto per due anni delle aree e delle relative pertinenze;
- violazione del divieto di cessione della concessione e di sub-concessione a terzi compresi gli Enti Pubblici;
- mancata realizzazione dei manufatti, ove previsti, nei tempi e con le modalità prescritti dalla concessione.

- Prima di dichiarare la decadenza con apposito decreto, la Concedente comunicherà un termine non inferiore a 30 giorni entro il quale il Concessionario potrà presentare le proprie deduzioni.

- Al Concessionario dichiarato decaduto non spetterà alcun rimborso per le opere realizzate e per le spese sostenute.

- Fatte salve le eventuali sanzioni di cui all'art. 9 della L.R. 80/2015, il Concessionario decaduto è soggetto all'obbligo di rilascio delle aree e al ripristino dei luoghi. Nel caso di mancato rilascio è

eseguito lo sfratto in via amministrativa;

- Alla cessazione della concessione, per decorrenza del termine di durata sopra indicato, revoca, rinuncia, la concessione si risolve col conseguente obbligo per il Concessionario di ripristinare, a proprie spese, i luoghi, nel termine assegnato;

- Qualora il Concessionario non ottemperi a quanto sopra, si farà luogo all'esecuzione d'ufficio in danno del Concessionario, salvo che su istanza di questi l'Amministrazione concedente non ritenga di esonerarlo, nel qual caso il Concessionario non avrà diritto a compensi od indennizzi di sorta, e fatta salva la facoltà della Concedente di acquisire le opere al demanio, senza oneri per l'amministrazione;

- Il Concessionario è edotto che, in caso di accertata incompatibilità idraulica dei manufatti oggetto della presente concessione, ovvero dei manufatti ai quali risulta incorporato, ancorato o staffato, da parte dell'Autorità competente, gli stessi potranno essere oggetto di rimozione o adeguamento. In tal caso, il Concessionario si obbliga a rimuovere oppure adeguare i manufatti in concessione, a propria cura e spese, entro i termini stabiliti dall'Amministrazione concedente, con l'avvertenza che la mancata ottemperanza costituisce causa di decadenza della concessione;

- Il Concessionario si obbliga sin d'ora a tenere indenne la Concedente dalle spese necessarie per le opere di sistemazione delle aree pubbliche specificamente coinvolte dagli interventi di cui alla presente concessione ed a ripristinare a regola d'arte le aree medesime nei tempi stabiliti;

Il soggetto richiedente e concessionario inoltre:

- rimane il solo ed unico responsabile agli effetti del risarcimento di tutti i danni che fossero arrecati alla proprietà privata, o cose o persone per effetto di quanto autorizzato e comunque tenendo indenne la Regione Toscana da qualsiasi responsabilità, anche giudiziale, per il mancato rispetto delle normative vigenti anche a tutela della salute e sicurezza nei luoghi di lavoro, per eventuali danni, reclami o molestie che potessero derivare dai lavori in oggetto;

- è obbligato, ai sensi dell'art. 2 del R.D. n. 523/1904 ad eseguire a proprie spese e non appena ricevutane intimazione, tutte quelle varianti e modifiche, compresa anche l'eventuale demolizione delle opere stesse e la messa in pristino dello stato dei luoghi, che, a giudizio insindacabile dell'Autorità idraulica, si rendessero necessarie per garantire il buon regime idraulico o in seguito all'accertamento di effetti dannosi delle opere stesse o per le variate condizioni del corso d'acqua o per ogni altro pubblico interesse che potesse sopravvenire;

- dovrà provvedere inoltre a ripristinare tempestivamente qualsiasi danno o guasto causato alle opere idrauliche ed al corso d'acqua in generale per effetto della presente autorizzazione, in conformità alle prescrizioni che saranno impartite dalla competente autorità idraulica;

- è tenuto alla osservanza delle disposizioni del R.D. n. 523/1904 sulle opere idrauliche, nonché delle prescrizioni legislative e regolamentari vigenti, quali quelle concernenti la tutela delle acque pubbliche, dell'agricoltura, della fauna ittica, dell'industria, dell'igiene e della pubblica incolumità.

CONSIDERATO che la concessione è rilasciata senza il corredo di un disciplinare in ottemperanza a quanto previsto nell'art. 24 comma 6 del regolamento approvato con D.P.G.R. 60/R/2016, si riportano di seguito gli elementi essenziali e le clausole che regolano il rapporto giuridico tra la Regione Toscana il concessionario in merito alla cauzione, al canone e all'imposta regionale;

A garanzia dell'esatto adempimento degli obblighi contrattuali, ai sensi dell'art. 31 del D.P.G.R. 60/R/2016, il Concessionario ha costituito deposito cauzionale per l'importo di € 91,56 (pari ad una volta il canone).

DATO ATTO che il canone per l'annualità, 2023 è pari ad euro 91,56 in ragione del canone annuo di € 114,45 (uso 1.2 all.A - D.G.R.T. 1555/22) ridotto del 20% ai sensi dell'art.29 comma 5 del D.P.G.R. 60/R/2016 . salvo aggiornamento annuale sulla base del tasso di inflazione programmato, e sarà oggetto di riscossione da parte del settore competente secondo il calendario regionale dei pagamenti;

Per le successive annualità, il canone annuo, soggetto a revisione e rivalutato secondo legge, sarà dovuto per anno solare e dovrà essere corrisposto, anche se il Concessionario non possa o non voglia fare uso in tutto o in parte della concessione, salvo il diritto di rinuncia.

L'obbligo del pagamento del canone cessa al termine della annualità in corso alla data di ricezione della comunicazione di rinuncia, ovvero al termine della annualità in corso alla data di effettivo rilascio dell'area, qualora non coincidente con la rinuncia.

Il Concessionario prende atto che, ai sensi dell'art. 1219 c.2 n. 3 C.C., in caso di mancata corresponsione del canone dovuto, la mora si verifica automaticamente senza necessità del relativo atto di costituzione di messa in mora (cd. mora *ex re*).

Il Concessionario si impegna a corrispondere l'imposta regionale sulle concessioni statali dei beni del demanio e del patrimonio indisponibile dello Stato di cui all'articolo 2 della legge 16 maggio 1970, n. 281, secondo le modalità previste dall'art. 28 del Regolamento approvato con D.P.G.R. 60/R del 12/8/2016 s.m.i;

Il mancato rispetto del pagamento del canone e dell'imposta regionale di cui ai punti precedenti, nei termini previsti comporta l'applicazione degli interessi legali vigenti nel periodo, con decorrenza dal giorno successivo a quello stabilito come termine ultimo per il pagamento.

RILEVATO che a garanzia dell'esatto adempimento degli obblighi contrattuali, ai sensi dell'art. 31 del D.P.G.R. 60/R/2016, il Concessionario ha costituito deposito cauzionale trasmettendo con nota n.prot.225435 del 15/05/2023 la ricevuta del pagamento di euro 91,56 pari a una volta il canone annuo, in ragione del canone annuo di € 114,45 (uso 1.2 all.A - D.G.R.T. 1555/22) ridotto del 20% ai sensi dell'art.29 comma 5 del D.P.G.R. 60/R/2016 s.m.i;

RILEVATO che l'inosservanza delle condizioni e prescrizioni cui è vincolato il presente provvedimento, al pari dell'inosservanza delle norme contenute nel Capo VII del R.D. 523/1904, comporterà denuncia all'Autorità Giudiziaria ai sensi dell'art. 374 della L. 2248/1865 allegato F;

Tutto ciò premesso e considerato

#### DECRETA

1. il rilascio, alla richiedente Società e-distribuzione S.p.A, meglio identificata nell'allegato A, del rinnovo della:

1.1) concessione per l'occupazione di suolo demaniale appartenente al demanio idrico del Fosso Medancione (MV25753) per attraversamento con cavi aerei a media tensione in Via Strozzi Località Oste nel comune di Montemurlo (Prato).

2. di stabilire che la concessione ha durata di anni 19, secondo le condizioni e le clausole espresse in precedenza;

3. di dare atto che gli effetti della concessione decorrono dal 30/07/2023 data di scadenza della concessione originaria;

4. di dichiarare che gli obblighi derivanti dalla presente concessione sono regolati come stabilito in premessa;

5. di dare atto che la concessione di cui al presente atto è rilasciata ai soli fini del R.D. 523/1904, e pertanto fatti salvi e impregiudicati i diritti di terzi. Il destinatario è tenuto a munirsi di tutti gli ulteriori titoli abilitativi e atti di assenso previsti dalle leggi vigenti;

6. di dare atto che l'allegato A, contenente i dati identificativi del concessionario, costituisce parte integrante del presente decreto;

7. di dare, altresì, atto che, ai sensi dell'art. 3, ultimo comma, della L. 241/1990 e s.m.i., avverso il presente atto può essere proposto ricorso all'Autorità giudiziaria competente o, in alternativa, al Presidente della Repubblica, rispettivamente entro 60 e 120 giorni dal suo ricevimento.

IL DIRIGENTE



*Allegati n. 1*

*A*

*Dati Identificativi*

*b3a396eca559d905ec74a128bc1a342840d895700886e4bbe1f94151ba3e29b7*



**REGIONE TOSCANA**

DIREZIONE DIFESA DEL SUOLO E PROTEZIONE CIVILE

SETTORE GENIO CIVILE VALDARNO SUPERIORE

**Responsabile di settore Gennarino COSTABILE**

Incarico: DECR. DIRIG. CENTRO DIREZIONALE n. 8656 del 21-05-2021

Decreto non soggetto a controllo ai sensi della D.G.R. n. 553/2016

**Numero adozione: 12468 - Data adozione: 12/06/2023**

Oggetto: RD nr. 523/1904 - LR nr. 80/2015. Concessione porzione di area demaniale del corso d'acqua denominato MV45367 in loc. Podere Orto del Comune di San Gimignano per l'esecuzione di attraversamento sotterraneo di tubazione per acquedotto . Pratica SiDIT 2161/2023

Il presente atto è pubblicato integralmente sul BURT ai sensi degli articoli 4, 5 e 5 bis della l.r. 23/2007 e sulla banca dati degli atti amministrativi della Giunta regionale ai sensi dell'art.18 della l.r. 23/2007.

Data certificazione e pubblicazione in banca dati ai sensi L.R. 23/2007 e ss.mm.: 13/06/2023

Documento informatico firmato digitalmente ai sensi del testo unico D.P.R. 28 dicembre 2000,n. 445, del D.Lgs. 7 marzo 2005, n. 82 e norme collegate, il quale sostituisce il testo cartaceo e la firma autografa.

Numero interno di proposta: 2023AD013953

## IL DIRIGENTE

VISTO l'art. 93 del R.D. 523/1904 "Testo unico delle disposizioni di legge intorno alle opere idrauliche delle diverse categorie" e s.m.i.;

VISTA la L. 37/94 "Norme per la tutela ambientale delle aree demaniali dei fiumi, torrenti, laghi e altre acque pubbliche";

VISTA la L.R. 79/2012 "Nuova disciplina in materia di consorzi di bonifica. Modifiche alla l.r. 69/2008 e alla l.r. 91/1998. Abrogazione della l.r. 34/1994";

VISTA la D.C.R.T. n. 103 del 6/12/2022: "Modifiche al reticolo idrografico e di gestione di cui alla legge regionale 27 dicembre 2012 n. 79, approvato con deliberazione del Consiglio regionale 28 luglio 2021, n.81";

VISTA la L.R. 80/2015 "Norme in materia di difesa del suolo, tutela delle risorse idriche e tutela della costa e degli abitati costieri", ed in particolare l'art. 2 lett. i);

VISTA la L.R. 41/2018 "Disposizioni in materia di rischio di alluvioni e di tutela dei corsi d'acqua in attuazione del decreto legislativo 23 febbraio 2010, n. 49 (Attuazione della direttiva 2007/60/CE relativa alla valutazione e alla gestione dei rischi di alluvioni). Modifiche alla l.r. 80/2015 e alla l.r. 65/2014";

RICHIAMATO il DPGR 60/R del 12/08/2016 "Regolamento in attuazione dell'articolo 5 della legge regionale 28 dicembre 2015 n. 80 "Norme in materia di difesa del suolo, tutela delle risorse idrica e tutela della costa e degli abitati costieri" recante disciplina del rilascio delle concessioni per l'utilizzo del demanio idrico e criteri per la determinazione dei canoni, come modificato dal DPGR 45/R dell'8/8/2017;

VISTA la Delibera della Giunta Regionale n. 1555 del 27/12/2022 "Aggiornamento dei canoni per l'uso del demanio idrico ai sensi della l.r. n. 80/2015 e del d.p.g.r. n. 60/R/2016";

RICHIAMATO il D.P.G.R. 42/R del 25/07/2018 "Regolamento per lo svolgimento delle attività di polizia idraulica, polizia delle acque, e servizio di piena, in attuazione dell'articolo 5 della legge regionale 28 dicembre 2015, n. 80 (Norme in materia di difesa del suolo, tutela delle risorse idrica e tutela della costa e degli abitati costieri)."

VISTA l'istanza di concessione del demanio idrico di cui alla pratica SiDIT n. 2161/2023, acquisita agli atti di questo Settore con prot. n. 211185 del 05-05-2023 presentata da Sguazzi Francesco in nome e per conto della Società Invest Immobiliare Srl, c.f. 01548200524, con sede legale in Comune di Poggibonsi, Via del Masso, n. 36 e l'allegata documentazione progettuale a firma del tecnico Dott.Arch. Nencioni Luciano iscritto all'Ordine degli Architetti di Siena, costituita dai seguenti elaborati in formato digitale:

- Relazione tecnica;
- Planimetria;
- Planimetria catastale;
- Doc. fotografica;

DATO ATTO che il Responsabile del Procedimento è il Geom. Piero Paliotta nominato con Ordine di Servizio n. 19 del 14/11/2022;

PRESO ATTO che il progetto prevede:

- lavori nelle pertinenze del corso d'acqua denominato affluente del torrente Foci (MV45367), loc. Podere Orto in Comune di San Gimignano, presso la particella 156 del Foglio 106 per l'esecuzione dell'opera/attività n. 15149 - Attraversamento sotterraneo di tubazione per acquedotto, così come descritto e rappresentato negli elaborati di progetto;

CONSIDERATO che le opere e attività sopra descritte comportano l'utilizzo di porzione di area del demanio idrico del suddetto corso d'acqua;

DATO ATTO che le suddette opere rientrano in una delle fattispecie di cui all'art. 13 comma 1 del Regolamento 60/R/2016 e s.m.i e pertanto si può procedere ad assegnazione diretta dell'area demaniale senza procedura in concorrenza;

RICORDATO che ai sensi dell'art. 24 comma 6 del Regolamento 60/R, la concessione può essere rilasciata senza il disciplinare;

DATO ATTO che il presente decreto contiene gli elementi essenziali e le clausole che regolano il rapporto giuridico tra questa Amministrazione e il concessionario;

DATO ATTO che la documentazione progettuale che descrive l'esecuzione dei lavori e le caratteristiche più significative delle opere con evidenziate le aree demaniali impegnate e la finalità dell'occupazione, è quella agli atti del procedimento n. 3248/2023;

ACCERTATO che:

- il progetto presenta i requisiti per esser autorizzato con le prescrizioni di seguito riportate in quanto:
  - non altera il buon regime delle acque;
  - non interferisce con esigenze di regimazione idraulica, accessibilità e manutenzione del corso d'acqua ed è compatibile con la presenza di opere idrauliche;
  - non interferisce con la stabilità del fondo e delle sponde del corso d'acqua;
  - non vi è aggravio del rischio in altre aree derivante dalla realizzazione dell'intervento;
  - non vi è aggravio del rischio per le persone;
- la realizzazione dei lavori non è in contrasto con la disciplina dal Capo VII del R.D 523/1904 e con la normativa regionale di riferimento;

DATO ATTO che, nella realizzazione e gestione delle opere dovranno essere osservate le prescrizioni tecniche e generali, che vengono di seguito specificate:

#### PRESCRIZIONI TECNICHE

- durante l'esecuzione dei lavori non dovrà essere mai impedito o ostacolato il regolare deflusso delle acque né essere mai ridotta l'officiosità idraulica del corso d'acqua interessato dai lavori;
- durante l'esecuzione dei lavori dovranno essere messi in atto tutti gli accorgimenti e le precauzioni necessarie affinché l'interferenza con la dinamica fluviale non determini aggravio di rischio idraulico ed in generale pericolo per l'incolumità delle persone e danni ai beni pubblici e privati;
- tutte le opere provvisorie occorrenti per l'esecuzione dei lavori dovranno ingombrare il meno possibile l'alveo del corso d'acqua e dovranno essere comunque rimosse prima del sopraggiungere delle piene;
- tutti i lavori dovranno essere eseguiti a perfetta regola d'arte secondo le normative, le specifiche e le linee guida esistenti per i materiali da costruzione e le modalità realizzative;
- le opere finite dovranno risultare conformi ai disegni esaminati da questo Ufficio;
- al termine dei lavori eventuali materiali di risulta dovranno essere allontanati dal cantiere e ripristinato lo stato dei luoghi;
- dovrà essere sempre garantito l'accesso all'alveo al personale di questo Ufficio e del Consorzio di Bonifica o altri da tali Enti individuati, addetto alla vigilanza e alla manutenzione del corso d'acqua;
- i lavori che in qualsiasi modo interesseranno l'alveo del corso d'acqua dovranno essere eseguiti in condizioni meteorologiche favorevoli;
- i lavori dovranno essere svolti in conformità alle disposizioni per la salvaguardia dell'ittiofauna e dovranno essere adottati tutti gli accorgimenti necessari al fine di evitare intorbidamenti che possano arrecare danno alla fauna ittica;
- al termine dei lavori dovrà essere ripristinato lo stato dei luoghi interessato dal cantiere e da occupazioni temporanee, comprensivo di tutte quelle aree interessate dal passaggio dei mezzi sia lungo le rive degli alvei che sulle viabilità di accesso;
- non è consentito il transito dei mezzi pesanti su argini imbibiti;

#### PRESCRIZIONI GENERALI:

- l'autorizzazione di cui al presente atto riguarda esclusivamente l'esecuzione delle opere indicate in premessa, per cui ogni variazione od ogni ulteriore opera o attività non indicata negli elaborati progettuali inoltrati, od altro comunque non previsto, dovrà essere sottoposto ad ulteriore esame di questo Settore per la nuova eventuale autorizzazione prima della loro esecuzione
- i lavori dovranno iniziare entro mesi 12 (dodici) dalla data di rilascio del presente atto pena la perdita di validità dello stesso. Nel caso in cui le opere non fossero ancora iniziate entro tale scadenza, l'autorizzazione deve essere considerata automaticamente decaduta senza ulteriore comunicazione da parte dello scrivente Ufficio;
- l'autorizzazione di cui al presente atto ha validità di anni 3 (tre) dalla data del presente atto a pena di decadenza senza ulteriori comunicazioni da parte dello scrivente Ufficio salvo richiesta di rinnovo da presentarsi almeno 30 giorni prima della scadenza;
- le opere saranno eseguite a totale cura e spese del richiedente;
- il richiedente dovrà comunicare allo scrivente Settore la data di inizio e fine lavori con un anticipo di almeno 5 giorni ciò al fine di consentire eventuali accertamenti tesi a verificare la rispondenza tra quanto previsto e quanto

realizzato e trasmettere, entro sessanta giorni dal termine dei lavori, copia della dichiarazione di rispondenza delle opere stesse a quanto oggetto di autorizzazione e dell'avvenuto recepimento delle prescrizioni contenute nel presente atto;

- il Richiedente, ai fini dell'esecuzione delle opere, è tenuto a munirsi di tutti i titoli abilitativi, autorizzativi e degli atti di assenso, comunque denominati, previsti dalle leggi vigenti;
- con il presente Decreto s'intendono autorizzati, per tutta la durata della concessione, tutti gli interventi manutentivi ordinari che si rendessero necessari al corretto esercizio del bene concesso, nel rispetto comunque delle normative vigenti al momento;
- il concessionario dovrà comunicare preventivamente a questa Amministrazione la data d'inizio dei predetti lavori manutentivi e dovrà altresì presentare, a corredo di tale comunicazione, documentazione tecnica esplicativa;

STABILITO che ai sensi dell'art. 22 del DPGR 60/R del 12/08/2016, il Concessionario si obbliga:

- ad assumere la custodia dell'area demaniale in concessione, oltreché delle opere realizzate, mantenendole in buono stato, preservandole dal pericolo di distruzione o danneggiamento, salvaguardandole da intrusioni e manomissioni da parte di soggetti non autorizzati;
- a porre in essere tutte le misure necessarie a garantire la stabilità nel tempo dei manufatti, anche in dipendenza del mutevole regime del corso d'acqua, previo ottenimento dell'autorizzazione dell'Amministrazione Concedente, dichiarando fin d'ora di non aver nulla a pretendere per qualsiasi danno eventualmente occorso alle opere oggetto di concessione ed agli utilizzatori, per effetto delle piene e dei fenomeni di dinamica fluviale;
- a consentire l'accesso al personale di vigilanza incaricato dalla Concedente, che potrà in ogni momento effettuare verifiche per accertare lo stato di manutenzione dell'area e impartire l'ordine di effettuare gli interventi eventualmente necessari, ad insindacabile giudizio della Concedente, per garantire il buon regime delle acque;
- a sollevare fin d'ora la Concedente da ogni onere e responsabilità per qualsiasi danno derivante alle persone ed alla proprietà pubblica e privata a seguito di inadeguata manutenzione o di inadeguata custodia del bene demaniale in concessione, assumendosi gli oneri del risarcimento;
- a rispettare le leggi ed i regolamenti ed ordinamenti di polizia urbana e di pubblica sicurezza, nonché la normativa in materia di polizia delle acque contenuta nel R.D. 523/1904 e nel R.D. 1775/1933, tenendo fin d'ora indenne la Concedente da ogni conseguenza determinata dalla inosservanza di essi;
- a non mutare la destinazione del bene in concessione, né apportarvi aggiunte, innovazioni o altro senza la preventiva autorizzazione della Concedente, prendendo atto che tutte le opere addizionali e di miglioria autorizzate resteranno acquisite al demanio senza che il Concessionario possa avere diritto a rimborsi o indennizzi e che qualora il Concessionario esegua le predette opere senza autorizzazione sarà tenuto alla rimessa in pristino, a propria cura e spese, salvo che la Concedente non ritenga di mantenerle senza alcun onere a proprio carico; sarà tenuto inoltre al risarcimento degli eventuali danni;
- a non cedere né sub concedere, anche parzialmente, il bene oggetto di concessione;
- a tenere indenne la Concedente dalle spese necessarie per le opere di sistemazione delle aree pubbliche specificamente coinvolte dagli interventi di installazione e manutenzione e di ripristinare a regola d'arte le aree medesime nei tempi stabiliti;
- a consentire, in ogni momento l'accesso e/o il transito, per le opportune operazioni di vigilanza, al personale del Genio Civile ed ai mezzi addetti al servizio di piena e di polizia idraulica;
- a ripristinare, a proprie spese i luoghi alla scadenza della concessione per decorrenza del termine di durata sotto indicato e in caso di revoca o rinuncia, fatta salva la facoltà della Concedente di acquisire le opere al demanio, senza oneri per l'Amministrazione;

Il Concessionario inoltre:

- rimane il solo ed unico responsabile agli effetti del risarcimento di tutti i danni che fossero arrecati alla proprietà privata, a cose o persone per effetto di quanto autorizzato e comunque tenendo indenne la Regione Toscana da qualsiasi responsabilità, anche giudiziale, per eventuali danni, reclami o molestie che potessero derivare dai lavori in oggetto;
- è obbligato, ai sensi dell'art. 2 del R.D. n.523/1904 ad eseguire a proprie spese e non appena ricevutane intimazione, tutte quelle varianti e modifiche, compresa anche l'eventuale demolizione delle opere stesse e la messa in pristino dello stato dei luoghi, che, a giudizio insindacabile dell'Autorità idraulica, si rendessero necessarie per garantire il buon regime idraulico o in seguito all'accertamento di effetti dannosi delle opere stesse o per le variate condizioni del corso d'acqua o per ogni altro pubblico interesse che potesse sopravvenire;

- dovrà provvedere inoltre a ripristinare tempestivamente qualsiasi danno o guasto causato alle opere idrauliche ed al corso d'acqua in generale per effetto della presente autorizzazione, in conformità alle prescrizioni che saranno impartite dalla competente autorità idraulica;
- è tenuto alla osservanza delle disposizioni del R.D. 25/07/1904 n. 523 sulle opere idrauliche, nonché delle prescrizioni legislative e regolamentari vigenti, quali quelle concernenti la tutela delle acque pubbliche, dell'agricoltura, della fauna ittica, dell'industria, dell'igiene e della pubblica incolumità;

DATO ATTO che l'inadempimento da parte del Concessionario degli obblighi previsti dal presente Decreto di concessione, costituisce causa di decadenza, che si verifica anche nei casi di:

- a) violazione delle disposizioni e prescrizioni contenute in disposizioni legislative, regolamentari;
- b) violazione del divieto di cessione della concessione e di sub-concessione anche parziale dell'immobile;
- c) esecuzione dei lavori in difformità del progetto autorizzato. Prima di dichiarare la decadenza con apposito decreto, la Concedente comunicherà un termine non inferiore a 30 giorni entro il quale il Concessionario potrà presentare le proprie deduzioni;

RICORDATO che:

- al Concessionario dichiarato decaduto non spetterà alcun rimborso per le opere realizzate e per le spese sostenute;
- fatte salve le eventuali sanzioni di cui all'art. 9 della L.R. 80/2015, il Concessionario decaduto è soggetto all'obbligo di rilascio dell'immobile e al ripristino dei luoghi;
- nel caso di mancato rilascio è eseguito lo sfratto in via amministrativa;
- per quanto non espressamente previsto dal presente Decreto di Concessione si applicano le vigenti disposizioni, di legge e di regolamento, statali e regionali, ed in particolare il codice civile, la normativa concernente il buon regime delle acque, nonché l'igiene e la sicurezza pubblica, l'edilizia e l'urbanistica vigenti nel territorio dove i beni sono ubicati;

DATO ATTO che il Concedente potrà disporre, mediante atto amministrativo, la revoca della presente concessione in qualunque momento, con effetto immediato, qualora intervengano ragioni di regimazione idraulica del corso d'acqua interessato o che l'opera stessa sia in seguito giudicata incompatibile per il buon regime idraulico del corso d'acqua interessato o ragioni di pubblica utilità o per qualsiasi ragione di pubblico interesse;

RILEVATO che l'inosservanza delle condizioni e prescrizioni cui è vincolato il presente provvedimento, fatte salve le sanzioni penali per l'inosservanza delle norme contenute nel Capo VII del R.D. 523/1904, comporta il pagamento di una sanzione, nel rispetto dei limiti minimo e massimo previsto dall'articolo 9 della l.r.80/2015;

RITENUTO, sulla base dell'esperita istruttoria, di stabilire in anni 9 (nove) la durata della concessione e potrà essere rinnovata nei soli casi previsti dal Regolamento e con le modalità nel medesimo stabilite, esclusivamente a seguito di istanza da presentare almeno 30 giorni prima della scadenza del termine della concessione;

DATO ATTO che nel periodo di validità della concessione, il canone dovrà essere corrisposto anche se il Concessionario non possa o non voglia fare uso in tutto o in parte della concessione e che, in caso di rinuncia, il pagamento del canone è dovuto fino alla data di presentazione della relativa richiesta;

RICHIAMATO l'articolo 1 della L.R. 30/12/1971 n. 2, così come modificato dall'art.1 della L.R. 74/2018, che istituisce l'imposta regionale sulle concessioni statali per l'occupazione e l'uso dei beni del demanio e del patrimonio indisponibile dello Stato, situati nell'ambito territoriale della Regione commisurandola al 50% del canone di concessione;

DATO ATTO che ai sensi dell'art. 28 comma 6 del Regolamento regionale 12 agosto 2016, n. 60/R per le concessioni di durata superiore ad un anno il canone sarà aggiornato annualmente sulla base del tasso di inflazione programmato;

RITENUTO di commisurare a una annualità del canone il deposito cauzionale di cui all'art. 31 del Regolamento, versato dal concessionario a garanzia del regolare pagamento del canone e/o a titolo di rimborso delle spese eventualmente sostenute da questa Amministrazione e da reintegrare fino alla suddetta misura nel caso di prelievi parziali di somme, nel corso della concessione;

DATO ATTO che il presente atto è sostanzialmente conforme allo schema approvato con Decreto del Direttore n. 463 del 12/02/2016;

DATO ATTO che l'imposta di bollo relativa al presente atto è stata assolta dal richiedente con marca cartacea n. 01201957266873 del 15/05/2023;

DATO ATTO infine che il richiedente ha provveduto al versamento a favore della Regione Toscana dei seguenti importi:

- € 336,00 a titolo di deposito cauzionale definitivo infruttifero mediante versamento sul conto Banco Posta,

codice IBAN IT41 X076 0102 8000 0103 1581 018;

- € 224,00 a titolo di primo canone concessorio, corrispondente a otto dodicesimi del canone annuale di € 336,00 riferito al 2023 mediante versamento sul conto Banco Posta, codice IBAN IT41 X076 0102 8000 0103 1581 018;
- € 112,00 a titolo di imposta regionale sul canone di concessione sul conto Banco Posta codice IBAN IT70 J 0760102800 000011899580.

Tutto ciò premesso e considerato,

#### DECRETA

1. di autorizzare l'esecuzione delle opere ai sensi e per gli effetti dell'art. 2, comma 1, lettera i) e lettera n) della L.R. 80/2015 e dell' art. 93 del R.D. 523/1904 così come sopra descritto e rappresentato negli elaborati sopra elencati;
2. di stabilire che l'autorizzazione all'esecuzione dei lavori ha validità di anni 3 (tre) dalla data del presente atto, fatta salva la possibilità di motivata richiesta di rinnovo da parte del richiedente;
3. di accordare alla Società Invest Immobiliare Srl, c.f. 01548200524, con sede legale in Comune di Poggibonsi, Via del Masso, n. 36 la Concessione per l'occupazione di:
  - porzione di area demaniale del corso d'acqua denominato affluente del torrente Foci (MV45367), loc. Podere Orto in Comune di San Gimignano, presso la particella 156 del Foglio 106 con l'opera n. 15149 - Attraversamento sotterraneo di tubazione per acquedotto;
4. di stabilire che la concessione ha durata di anni 9 (nove) dalla data del presente atto e che il canone di concessione è pari a € 336,00, secondo quanto riportato al p.to 11 dell'Allegato A della D.G.R. 1555/2022, soggetto ad aggiornamento e modifica in ragione delle disposizioni emanate dalla Regione Toscana, da pagarsi entro il 31 Dicembre dell'anno di riferimento, sino alla scadenza della presente concessione anche se il concessionario non voglia o non possa fare uso in tutto o in parte della concessione;
5. di disporre che la realizzazione dell'opera e la gestione dell'area demaniale siano sottoposte alle prescrizioni tecniche e generali individuate in premessa e nessuna variazione potrà essere introdotta senza la preventiva autorizzazione da parte di questo Settore;
6. di non procedere alla registrazione fiscale del presente provvedimento, considerato che l'ammontare dell'imposta proporzionale dovuta per l'intera durata della concessione risulta inferiore alla misura fissa di Euro 200,00, ai sensi dell'art. 2, parte II della Tariffa del D.P.R. 131/1986. Resta ferma comunque la possibilità da parte del concessionario, in caso d'uso, ai sensi del suddetto articolo, di provvedere alla sua registrazione;
7. di dare atto che:
  - il presente provvedimento è rilasciato ai soli fini di tutela delle opere idrauliche e del buon regime delle acque pubbliche, giusto l'art. 2 del R.D. 523/1904, e pertanto fa salvi e impregiudicati i diritti di terzi. Il destinatario è tenuto a munirsi di tutti gli ulteriori titoli abilitativi e atti di assenso previsti dalle leggi vigenti.
  - il Concessionario è a conoscenza che, ferme restando le vigenti disposizioni urbanistiche del Comune interessato, in assenza della presente autorizzazione non possono iniziare i lavori.
8. di trasmettere per via telematica il presente provvedimento all'indirizzo pec: [investimmobiliariesrl@pec.it](mailto:investimmobiliariesrl@pec.it) e [luciano.nencioni@pec.architettisiena.it](mailto:luciano.nencioni@pec.architettisiena.it).

Avverso il presente provvedimento è ammesso ricorso davanti all'autorità giudiziaria competente nei termini di legge.

IL DIRIGENTE



**REGIONE TOSCANA**

DIREZIONE DIFESA DEL SUOLO E PROTEZIONE CIVILE

SETTORE GENIO CIVILE VALDARNO SUPERIORE

**Responsabile di settore Gennarino COSTABILE**

Incarico: DECR. DIRIG. CENTRO DIREZIONALE n. 8656 del 21-05-2021

Decreto non soggetto a controllo ai sensi della D.G.R. n. 553/2016

**Numero adozione: 12469 - Data adozione: 12/06/2023**

Oggetto: RD nr. 523/1904 - LR nr. 80/2015. Concessione porzione di area demaniale del corso d'acqua denominato Borro del Pescaione, in loc. Castra nel Comune di Capraia e Limite per realizzazione di fossetto ai fini di scarico acque meteoriche e reflue di tipo domestico. Pratica SiDIT 1986/2023

Il presente atto è pubblicato integralmente sul BURT ai sensi degli articoli 4, 5 e 5 bis della l.r. 23/2007 e sulla banca dati degli atti amministrativi della Giunta regionale ai sensi dell'art.18 della l.r. 23/2007. E' escluso dalla pubblicazione l'allegato A nel rispetto dei limiti alla trasparenza posti dalla normativa statale.

Data certificazione e pubblicazione in banca dati ai sensi L.R. 23/2007 e ss.mm.: 13/06/2023

Documento informatico firmato digitalmente ai sensi del testo unico D.P.R. 28 dicembre 2000,n. 445, del D.Lgs. 7 marzo 2005, n. 82 e norme collegate, il quale sostituisce il testo cartaceo e la firma autografa.

Numero interno di proposta: 2023AD013955



## IL DIRIGENTE

VISTO l'art. 93 del R.D. 523/1904 "Testo unico delle disposizioni di legge intorno alle opere idrauliche delle diverse categorie" e s.m.i.;

VISTA la L. 37/94 "Norme per la tutela ambientale delle aree demaniali dei fiumi, torrenti, laghi e altre acque pubbliche";

VISTA la L.R. 79/2012 "Nuova disciplina in materia di consorzi di bonifica. Modifiche alla L.R. 69/2008 e alla L.R. 91/1998. Abrogazione della L.R. 34/1994";

VISTA la D.C.R.T. n. 103 del 6/12/2022: "Modifiche al reticolo idrografico e di gestione di cui alla legge regionale 27 dicembre 2012 n. 79, approvato con deliberazione del Consiglio regionale 28 luglio 2021, n.81.";

VISTA la L.R. 80/2015 "Norme in materia di difesa del suolo, tutela delle risorse idriche e tutela della costa e degli abitati costieri", ed in particolare l'art. 2 lett. i);

VISTA la L.R. 41/2018 "Disposizioni in materia di rischio di alluvioni e di tutela dei corsi d'acqua in attuazione del decreto legislativo 23 febbraio 2010, n. 49 (Attuazione della direttiva 2007/60/CE relativa alla valutazione e alla gestione dei rischi di alluvioni). Modifiche alla L.R. 80/2015 e alla L.R. 65/2014";

RICHIAMATO il DPGR 60/R del 12/08/2016 "Regolamento in attuazione dell'articolo 5 della legge regionale 28 dicembre 2015 n. 80 "Norme in materia di difesa del suolo, tutela delle risorse idriche e tutela della costa e degli abitati costieri" recante disciplina del rilascio delle concessioni per l'utilizzo del demanio idrico e criteri per la determinazione dei canoni, come modificato dal DPGR 45/R dell'8/8/2017;

VISTA la Delibera della Giunta Regionale n. 1555 del 27/12/2022 "Aggiornamento dei canoni per l'uso del demanio idrico ai sensi della L.R. n. 80/2015 e del D.P.G.R. n. 60/R/2016";

RICHIAMATO il D.P.G.R. 42/R del 25/07/2018 "Regolamento per lo svolgimento delle attività di polizia idraulica, polizia delle acque, e servizio di piena, in attuazione dell'articolo 5 della legge regionale 28 dicembre 2015, n. 80 (Norme in materia di difesa del suolo, tutela delle risorse idriche e tutela della costa e degli abitati costieri)."

VISTA l'istanza di concessione del demanio idrico n. 1986/2023 presentata dal richiedente Francesca Bagnoli, i cui dati anagrafici sono riportati nell'allegato A parte integrante e sostanziale del presente atto con nota acquisita agli atti di questo Settore con prot. n. 193299 del 21/04/2023, con la quale si trasmette in allegato la documentazione progettuale costituita dai seguenti elaborati in formato digitale a firma Vagnoli Federico:

- Relazione tecnica descrittiva;
- Corografia scala 1 : 10.000;
- Estratto mappa catastale scala 1 : 2.000;
- 3 tavole con schema planimetrico, planimetria e sezione stato attuale, progetto e sovrapposto scala 1 : 200/50;

DATO ATTO che il Responsabile del Procedimento è il Geom. Piero Paliotta nominato con Ordine di Servizio n. 19 del 14/11/2022;

PRESO ATTO che il progetto prevede:

- lavori nelle pertinenze del corso d'acqua denominato Borro del Pescaione, loc. Castra nel Comune di Capraia e Limite, presso la particella 21 del Foglio 11 per l'esecuzione dell'opera n. 15037 - Realizzazione di fossetto ai fini di scarico acque meteoriche e reflue di tipo domestico, così come descritto e rappresentato negli elaborati di progetto;

CONSIDERATO che le opere e attività sopra descritte comportano l'utilizzo di porzione di area del demanio idrico del suddetto corso d'acqua;

DATO ATTO che le suddette opere rientrano in una delle fattispecie di cui all'art. 13 comma 1 del Regolamento 60/R/2016 e s.m.i e pertanto si può procedere ad assegnazione diretta dell'area demaniale senza procedura in concorrenza;

RICORDATO che ai sensi dell'art. 24 comma 6 del Regolamento 60/R, la concessione può essere rilasciata senza il disciplinare;

DATO ATTO che il presente decreto contiene gli elementi essenziali e le clausole che regolano il rapporto giuridico tra questa Amministrazione e il concessionario;

DATO ATTO che la documentazione progettuale che descrive l'esecuzione dei lavori e le caratteristiche più significative delle opere con evidenziate le aree demaniali impegnate e la finalità dell'occupazione, è quella agli atti del procedimento n. 3014/2023;

ACCERTATO che:

- il progetto presenta i requisiti per esser autorizzato con le prescrizioni di seguito riportate in quanto:
  - non altera il buon regime delle acque;
  - non interferisce con esigenze di regimazione idraulica, accessibilità e manutenzione del corso d'acqua ed è compatibile con la presenza di opere idrauliche;
  - non interferisce con la stabilità del fondo e delle sponde del corso d'acqua;
  - non vi è aggravio del rischio in altre aree derivante dalla realizzazione dell'intervento;
  - non vi è aggravio del rischio per le persone;
- la realizzazione dei lavori non è in contrasto con la disciplina dal Capo VII del R.D 523/1904 e con la normativa regionale di riferimento;

DATO ATTO che, nella realizzazione e gestione delle opere dovranno essere osservate le prescrizioni tecniche e generali, che vengono di seguito specificate:

#### PRESCRIZIONI TECNICHE

- durante l'esecuzione dei lavori non dovrà essere mai impedito o ostacolato il regolare deflusso delle acque né essere mai ridotta l'officiosità idraulica del corso d'acqua interessato dai lavori;
- durante l'esecuzione dei lavori dovranno essere messi in atto tutti gli accorgimenti e le precauzioni necessarie affinché l'interferenza con la dinamica fluviale non determini aggravio di rischio idraulico ed in generale pericolo per l'incolumità delle persone e danni ai beni pubblici e privati;
- tutte le opere provvisorie occorrenti per l'esecuzione dei lavori dovranno ingombrare il meno possibile l'alveo del corso d'acqua e dovranno essere comunque rimosse prima del sopraggiungere delle piene;
- tutti i lavori dovranno essere eseguiti a perfetta regola d'arte secondo le normative, le specifiche e le linee guida esistenti per i materiali da costruzione e le modalità realizzative;
- le opere finite dovranno risultare conformi ai disegni esaminati da questo Ufficio;
- al termine dei lavori eventuali materiali di risulta dovranno essere allontanati dal cantiere e ripristinato lo stato dei luoghi;
- dovrà essere sempre garantito l'accesso all'alveo al personale di questo Ufficio e del Consorzio di Bonifica o altri da tali Enti individuati, addetto alla vigilanza e alla manutenzione del corso d'acqua;
- i lavori che in qualsiasi modo interesseranno l'alveo del corso d'acqua dovranno essere eseguiti in condizioni meteorologiche favorevoli; in caso di allerta meteo con codice arancione o rosso emanata dal Centro Funzionale Regionale le lavorazioni dovranno essere sospese e i mezzi e materiali dovranno essere rimossi dall'alveo e dalle relative pertinenze. In ogni caso dovranno essere messi in atto tutti gli accorgimenti necessari affinché l'interruzione delle lavorazioni non provochi danni a terzi e non vi sia pericolo per la pubblica incolumità;
- i lavori dovranno essere svolti in conformità alle disposizioni per la salvaguardia dell'ittiofauna e dovranno essere adottati tutti gli accorgimenti necessari al fine di evitare intorbidamenti che possano arrecare danno alla fauna ittica;
- al termine dei lavori dovrà essere ripristinato lo stato dei luoghi interessato dal cantiere e da occupazioni temporanee, comprensivo di tutte quelle aree interessate dal passaggio dei mezzi sia lungo le rive degli alvei che sulle viabilità di accesso;
- non è consentito il transito dei mezzi pesanti su argini imbibiti;

#### PRESCRIZIONI GENERALI:

- l'autorizzazione di cui al presente atto riguarda esclusivamente l'esecuzione delle opere indicate in premessa, per cui ogni variazione od ogni ulteriore opera o attività non indicata negli elaborati progettuali inoltrati, od altro comunque non previsto, dovrà essere sottoposto ad ulteriore esame di questo Settore per la nuova eventuale autorizzazione prima della loro esecuzione
- i lavori dovranno iniziare entro 12 (dodici) mesi dalla data di rilascio del presente atto pena la perdita di validità dello stesso. Nel caso in cui le opere non fossero ancora iniziate entro tale scadenza, l'autorizzazione deve essere considerata automaticamente decaduta senza ulteriore comunicazione da parte dello scrivente Ufficio;
- l'autorizzazione di cui al presente atto ha validità di anni 3 (tre) dalla data del presente atto a pena di decadenza senza ulteriori comunicazioni da parte dello scrivente Ufficio salvo richiesta di rinnovo da presentarsi almeno 30 giorni prima della scadenza;

- le opere saranno eseguite a totale cura e spese del richiedente;
- il richiedente dovrà comunicare allo scrivente Settore la data di inizio e fine lavori con un anticipo di almeno 5 giorni, ciò al fine di consentire eventuali accertamenti tesi a verificare la rispondenza tra quanto previsto e quanto realizzato e trasmettere, entro sessanta giorni dal termine dei lavori, copia della dichiarazione di rispondenza delle opere stesse a quanto oggetto di autorizzazione e dell'avvenuto recepimento delle prescrizioni contenute nel presente atto;
- il Richiedente, ai fini dell'esecuzione delle opere, è tenuto a munirsi di tutti i titoli abilitativi, autorizzativi e degli atti di assenso, comunque denominati, previsti dalle leggi vigenti;
- con il presente Decreto s'intendono autorizzati, per tutta la durata della concessione, tutti gli interventi manutentivi ordinari che si rendessero necessari al corretto esercizio del bene concesso, nel rispetto comunque delle normative vigenti al momento;
- il concessionario dovrà comunicare preventivamente a questa Amministrazione la data d'inizio dei predetti lavori manutentivi e dovrà altresì presentare, a corredo di tale comunicazione, documentazione tecnica esplicativa;

STABILITO che ai sensi dell'art. 22 del DPGR 60/R del 12/08/2016, il Concessionario si obbliga:

- ad assumere la custodia dell'area demaniale in concessione, oltreché delle opere realizzate, mantenendole in buono stato, preservandole dal pericolo di distruzione o danneggiamento, salvaguardandole da intrusioni e manomissioni da parte di soggetti non autorizzati;
- a porre in essere tutte le misure necessarie a garantire la stabilità nel tempo dei manufatti, anche in dipendenza del mutevole regime del corso d'acqua, previo ottenimento dell'autorizzazione dell'Amministrazione Concedente, dichiarando fin d'ora di non aver nulla a pretendere per qualsiasi danno eventualmente occorso alle opere oggetto di concessione ed agli utilizzatori, per effetto delle piene e dei fenomeni di dinamica fluviale;
- a consentire l'accesso al personale di vigilanza incaricato dalla Concedente, che potrà in ogni momento effettuare verifiche per accertare lo stato di manutenzione dell'area e impartire l'ordine di effettuare gli interventi eventualmente necessari, ad insindacabile giudizio della Concedente, per garantire il buon regime delle acque;
- a sollevare fin d'ora la Concedente da ogni onere e responsabilità per qualsiasi danno derivante alle persone ed alla proprietà pubblica e privata a seguito di inadeguata manutenzione o di inadeguata custodia del bene demaniale in concessione, assumendosi gli oneri del risarcimento;
- a rispettare le leggi ed i regolamenti ed ordinamenti di polizia urbana e di pubblica sicurezza, nonché la normativa in materia di polizia delle acque contenuta nel R.D. 523/1904 e nel R.D. 1775/1933, tenendo fin d'ora indenne la Concedente da ogni conseguenza determinata dalla inosservanza di essi;
- a non mutare la destinazione del bene in concessione, né apportarvi aggiunte, innovazioni o altro senza la preventiva autorizzazione della Concedente, prendendo atto che tutte le opere addizionali e di miglioria autorizzate resteranno acquisite al demanio senza che il Concessionario possa avere diritto a rimborsi o indennizzi e che qualora il Concessionario esegua le predette opere senza autorizzazione sarà tenuto alla rimessa in pristino, a propria cura e spese, salvo che la Concedente non ritenga di mantenerle senza alcun onere a proprio carico; sarà tenuto inoltre al risarcimento degli eventuali danni;
- a non cedere né sub concedere, anche parzialmente, il bene oggetto di concessione;
- a tenere indenne la Concedente dalle spese necessarie per le opere di sistemazione delle aree pubbliche specificamente coinvolte dagli interventi di installazione e manutenzione e di ripristinare a regola d'arte le aree medesime nei tempi stabiliti;
- a consentire, in ogni momento l'accesso e/o il transito, per le opportune operazioni di vigilanza, al personale del Genio Civile ed ai mezzi addetti al servizio di piena e di polizia idraulica;
- a ripristinare, a proprie spese i luoghi alla scadenza della concessione per decorrenza del termine di durata sotto indicato e in caso di revoca o rinuncia, fatta salva la facoltà della Concedente di acquisire le opere al demanio, senza oneri per l'Amministrazione;

Il Concessionario inoltre:

- rimane il solo ed unico responsabile agli effetti del risarcimento di tutti i danni che fossero arrecati alla proprietà privata, a cose o persone per effetto di quanto autorizzato e comunque tenendo indenne la Regione Toscana da qualsiasi responsabilità, anche giudiziale, per eventuali danni, reclami o molestie che potessero derivare dai lavori in oggetto;
- è obbligato, ai sensi dell'art. 2 del R.D. n.523/1904 ad eseguire a proprie spese e non appena ricevutane intimazione, tutte quelle varianti e modifiche, compresa anche l'eventuale demolizione delle opere stesse e la

messa in pristino dello stato dei luoghi, che, a giudizio insindacabile dell'Autorità idraulica, si rendessero necessarie per garantire il buon regime idraulico o in seguito all'accertamento di effetti dannosi delle opere stesse o per le variate condizioni del corso d'acqua o per ogni altro pubblico interesse che potesse sopravvenire;

- dovrà provvedere inoltre a ripristinare tempestivamente qualsiasi danno o guasto causato alle opere idrauliche ed al corso d'acqua in generale per effetto della presente autorizzazione, in conformità alle prescrizioni che saranno impartite dalla competente autorità idraulica;
- è tenuto alla osservanza delle disposizioni del R.D. 25/07/1904 n. 523 sulle opere idrauliche, nonché delle prescrizioni legislative e regolamentari vigenti, quali quelle concernenti la tutela delle acque pubbliche, dell'agricoltura, della fauna ittica, dell'industria, dell'igiene e della pubblica incolumità;

DATO ATTO che l'inadempimento da parte del Concessionario degli obblighi previsti dal presente Decreto di concessione, costituisce causa di decadenza, che si verifica anche nei casi di:

- a) violazione delle disposizioni e prescrizioni contenute in disposizioni legislative, regolamentari;
- b) violazione del divieto di cessione della concessione e di sub-concessione anche parziale dell'immobile;
- c) esecuzione dei lavori in difformità del progetto autorizzato. Prima di dichiarare la decadenza con apposito decreto, la Concedente comunicherà un termine non inferiore a 30 giorni entro il quale il Concessionario potrà presentare le proprie deduzioni;

RICORDATO che:

- al Concessionario dichiarato decaduto non spetterà alcun rimborso per le opere realizzate e per le spese sostenute;
- fatte salve le eventuali sanzioni di cui all'art. 9 della L.R. 80/2015, il Concessionario decaduto è soggetto all'obbligo di rilascio dell'immobile e al ripristino dei luoghi;
- nel caso di mancato rilascio è eseguito lo sfratto in via amministrativa;
- per quanto non espressamente previsto dal presente Decreto di Concessione si applicano le vigenti disposizioni, di legge e di regolamento, statali e regionali, ed in particolare il codice civile, la normativa concernente il buon regime delle acque, nonché l'igiene e la sicurezza pubblica, l'edilizia e l'urbanistica vigenti nel territorio dove i beni sono ubicati;

DATO ATTO che il Concedente potrà disporre, mediante atto amministrativo, la revoca della presente concessione in qualunque momento, con effetto immediato, qualora intervengano ragioni di regimazione idraulica del corso d'acqua interessato o che l'opera stessa sia in seguito giudicata incompatibile per il buon regime idraulico del corso d'acqua interessato o ragioni di pubblica utilità o per qualsiasi ragione di pubblico interesse;

RILEVATO che l'inosservanza delle condizioni e prescrizioni cui è vincolato il presente provvedimento, fatte salve le sanzioni penali per l'inosservanza delle norme contenute nel Capo VII del R.D. 523/1904, comporta il pagamento di una sanzione, nel rispetto dei limiti minimo e massimo previsto dall'articolo 9 della L.R. 80/2015;

RITENUTO, sulla base dell'esperita istruttoria, di stabilire in anni 9 (nove) la durata della concessione e potrà essere rinnovata nei soli casi previsti dal Regolamento e con le modalità nel medesimo stabilite, esclusivamente a seguito di istanza da presentare almeno 30 giorni prima della scadenza del termine della concessione;

DATO ATTO che nel periodo di validità della concessione, il canone dovrà essere corrisposto anche se il Concessionario non possa o non voglia fare uso in tutto o in parte della concessione e che, in caso di rinuncia, il pagamento del canone è dovuto fino alla data di presentazione della relativa richiesta;

RICHIAMATO l'articolo 1 della L.R. 30/12/1971 n. 2, così come modificato dall'art.1 della L.R. 74/2018, che istituisce l'imposta regionale sulle concessioni statali per l'occupazione e l'uso dei beni del demanio e del patrimonio indisponibile dello Stato, situati nell'ambito territoriale della Regione commisurandola al 50% del canone di concessione;

DATO ATTO che ai sensi dell'art. 28 comma 6 del Regolamento regionale 12 agosto 2016, n. 60/R per le concessioni di durata superiore ad un anno il canone sarà aggiornato annualmente sulla base del tasso di inflazione programmato;

RITENUTO di commisurare a una annualità del canone il deposito cauzionale di cui all'art. 31 del Regolamento, versato dal concessionario a garanzia del regolare pagamento del canone e/o a titolo di rimborso delle spese eventualmente sostenute da questa Amministrazione e da reintegrare fino alla suddetta misura nel caso di prelievi parziali di somme, nel corso della concessione;

DATO ATTO che il presente decreto è sostanzialmente conforme allo schema approvato con Decreto del Direttore n. 463 del 12/02/2016;

DATO ATTO che l'imposta di bollo relativa al presente atto è stata assolta dal richiedente con marca cartacea n. 01211488521481 del 25/05/2023.

DATO ATTO infine che il richiedente ha provveduto al versamento a favore della Regione Toscana dei seguenti importi:

- € 257,00 a titolo di deposito cauzionale definitivo infruttifero mediante versamento sul conto corrente postale, codice IBAN IT41 X076 0102 8000 0103 1581 018;
- € 171,33 a titolo di primo canone concessorio, corrispondente a 8 (otto) dodicesimi del canone annuale di € 257,00 riferito al 2023 mediante versamento sul conto Banco Posta, codice IBAN IT41 X076 0102 8000 0103 1581 018;
- € 85,67 a titolo di imposta regionale sul canone di concessione sul conto Banco Posta codice IBAN IT70 J 0760102800 000011899580.

Tutto ciò premesso e considerato,

#### DECRETA

1. di autorizzare l'esecuzione delle opere ai sensi e per gli effetti dell'art. 2, comma 1, lettera i) e lettera n) della L.R. 80/2015 e dell' art. 93 del R.D. 523/1904 così come sopra descritto e rappresentato negli elaborati sopra elencati depositati agli atti dell'Ufficio;
  2. di stabilire che l'autorizzazione all'esecuzione dei lavori ha validità di anni 3 (tre) dalla data del presente atto, fatta salva la possibilità di motivata richiesta di rinnovo da parte del richiedente;
  3. di accordare, al richiedente Francesca Bagnoli, i cui dati anagrafici sono riportati nell'allegato A parte integrante e sostanziale del presente atto, la concessione per l'occupazione di:
    - porzione di area demaniale del corso d'acqua denominato Borro del Pescaione, loc. Castra nel Comune di Capraia e Limite, presso la particella 21 del Foglio 11 con l'opera n. 15037 - Realizzazione di fossetto ai fini di scarico acque meteoriche e reflue di tipo domestico;
  4. di stabilire che la concessione ha durata di anni 9 (nove) dalla data del presente atto e che il canone di concessione è pari a € 257,00, secondo quanto riportato al p.to 6.2 dell'Allegato A della D.G.R. 1555/2022, soggetto ad aggiornamento e modifica in ragione delle disposizioni emanate dalla Regione Toscana, da pagarsi entro il 31 Dicembre dell'anno di riferimento, sino alla scadenza della presente concessione anche se il concessionario non voglia o non possa fare uso in tutto o in parte della concessione;
  5. di disporre che la realizzazione delle opere e la gestione dell'area demaniale siano sottoposte alle prescrizioni tecniche e generali individuate in premessa e nessuna variazione potrà essere introdotta senza la preventiva autorizzazione da parte di questo Settore;
  6. di non procedere alla registrazione fiscale del presente provvedimento, considerato che l'ammontare dell'imposta proporzionale dovuta per l'intera durata della concessione risulta inferiore alla misura di Euro 200,00, ai sensi dell'art. 2, parte II della Tariffa del D.P.R. 131/1986. Resta ferma comunque la possibilità da parte del concessionario, in caso d'uso, ai sensi del suddetto articolo, provvedere alla sua registrazione;
  7. di dare atto che:
    - il presente provvedimento è rilasciato ai soli fini di tutela delle opere idrauliche e del buon regime delle acque pubbliche, giusto l'art. 2 del R.D. 523/1904, e pertanto fa salvi e impregiudicati i diritti di terzi. Il destinatario è tenuto a munirsi di tutti gli ulteriori titoli abilitativi e atti di assenso previsti dalle leggi vigenti.
    - il Concessionario è a conoscenza che, ferme restando le vigenti disposizioni urbanistiche del Comune interessato, in assenza della presente autorizzazione non possono iniziare i lavori.
  8. di trasmettere il presente provvedimento all'indirizzo pec [federico.vagnoli@ingpec.eu](mailto:federico.vagnoli@ingpec.eu).
- Avverso il presente provvedimento è ammesso ricorso davanti all'autorità giudiziaria competente nei termini di legge.

IL DIRIGENTE

*Allegati n. 1*

*A*            *Anagrafica richiedente*  
*dd6dfe7324eb407cda3303972ba2e4fc1b37fd389f0d5adfdf235ec37adde8f1*



**REGIONE TOSCANA**

DIREZIONE DIFESA DEL SUOLO E PROTEZIONE CIVILE

SETTORE GENIO CIVILE VALDARNO SUPERIORE

**Responsabile di settore Gennarino COSTABILE**

Incarico: DECR. DIRIG. CENTRO DIREZIONALE n. 8656 del 21-05-2021

Decreto non soggetto a controllo ai sensi della D.G.R. n. 553/2016

**Numero adozione: 12470 - Data adozione: 12/06/2023**

Oggetto: RD nr. 523/1904 - LR n. 80/2015. Concessione porzione di area demaniale del corso d'acqua denominato MV35341 e parallelismo con il Rio di Sammontana, nei pressi della S.S 67 Km 53+400 / Via delle Draghe nel Comune di Montelupo Fiorentino per realizzazione di nuovo elettrodotto a MT. Pratica SiDIT 2402/2023

Il presente atto è pubblicato integralmente sul BURT ai sensi degli articoli 4, 5 e 5 bis della l.r. 23/2007 e sulla banca dati degli atti amministrativi della Giunta regionale ai sensi dell'art.18 della l.r. 23/2007.

Data certificazione e pubblicazione in banca dati ai sensi L.R. 23/2007 e ss.mm.: 13/06/2023

Documento informatico firmato digitalmente ai sensi del testo unico D.P.R. 28 dicembre 2000, n. 445, del D.Lgs. 7 marzo 2005, n. 82 e norme collegate, il quale sostituisce il testo cartaceo e la firma autografa.

Numero interno di proposta: 2023AD013958

## IL DIRIGENTE

VISTO l'art. 93 del R.D. 523/1904 "Testo unico delle disposizioni di legge intorno alle opere idrauliche delle diverse categorie" e s.m.i.;

VISTA la L. 37/94 "Norme per la tutela ambientale delle aree demaniali dei fiumi, torrenti, laghi e altre acque pubbliche";

VISTA la L.R. 79/2012 "Nuova disciplina in materia di consorzi di bonifica. Modifiche alla L.R. 69/2008 e alla L.R. 91/1998. Abrogazione della l.r. 34/1994";

VISTA la D.C.R.T. n. 103 del 6/12/2022: "Modifiche al reticolo idrografico e di gestione di cui alla legge regionale 27 dicembre 2012 n. 79, approvato con deliberazione del Consiglio regionale 28 luglio 2021, n.81.";

VISTA la L.R. 80/2015 "Norme in materia di difesa del suolo, tutela delle risorse idriche e tutela della costa e degli abitati costieri", ed in particolare l'art. 2 lett. i);

VISTA la L.R. 41/2018 "Disposizioni in materia di rischio di alluvioni e di tutela dei corsi d'acqua in attuazione del decreto legislativo 23 febbraio 2010, n. 49 (Attuazione della direttiva 2007/60/CE relativa alla valutazione e alla gestione dei rischi di alluvioni). Modifiche alla l.r. 80/2015 e alla l.r. 65/2014";

RICHIAMATO il DPGR 60/R del 12/08/2016 "Regolamento in attuazione dell'articolo 5 della legge regionale 28 dicembre 2015 n. 80 "Norme in materia di difesa del suolo, tutela delle risorse idrica e tutela della costa e degli abitati costieri" recante disciplina del rilascio delle concessioni per l'utilizzo del demanio idrico e criteri per la determinazione dei canoni, come modificato dal DPGR 45/R dell'8/8/2017;

VISTA la Delibera della Giunta Regionale n. 1555 del 27/12/2022 "Aggiornamento dei canoni per l'uso del demanio idrico ai sensi della L.R. n. 80/2015 e del D.P.G.R. n. 60/R/2016";

RICHIAMATO il D.P.G.R. 42/R del 25/07/2018 "Regolamento per lo svolgimento delle attività di polizia idraulica, polizia delle acque, e servizio di piena, in attuazione dell'articolo 5 della legge regionale 28 dicembre 2015, n. 80 (Norme in materia di difesa del suolo, tutela delle risorse idrica e tutela della costa e degli abitati costieri)."

VISTA l'istanza di concessione del demanio idrico di cui alla pratica SiDIT n. 2402/2023, acquisita agli atti di questo Settore con prot. n. 237035 del 23/05/2023 presentata da Selvatici Federico in nome e per conto della Società e-distribuzione S.p.A., C.F. 05779711000, con sede legale nel Comune di Roma, Via Ombrone n. 2 e 'allegata documentazione progettuale a firma del tecnico Malandrini Matteo, costituita dai seguenti elaborati in formato digitale:

- Relazione Tecnica Illustrativa;
- Planimetria CTR scala 1 : 25.000;
- Planimetria generale CTR scala 1: 10.000;
- N. 2 planimetria fotogrammetrica/catastale scala 1 : 2.000;
- Sezione trasversale attraversamento A stato attuale, progetto e sezione scala 1 : 100;
- Sezione parallelismo B stato attuale, progetto e sezione scala 1 : 100;
- Estratto PIT RT con Piano Paesaggistico e Vincolo Idrogeologico;
- Sezioni tipo e particolari costruttivi;
- Documentazione fotografica, con individuazione del tracciato dell'elettrodotto.

DATO ATTO che il Responsabile del Procedimento è il Geom. Piero Paliotta nominato con Ordine di Servizio n. 19 del 14/11/2022;

PRESO ATTO che il progetto prevede:

- lavori nelle pertinenze dei corsi d'acqua denominati MV35341 e Rio di Sammontana, nei pressi della S.S 67 Km 53+400 / Via delle Draghe nel Comune di Montelupo Fiorentino, presso le particelle 2345/1 del Foglio 9/11 per l'esecuzione dell'opera n. 15334 - Realizzazione di nuovo elettrodotto a MT in attraversamento interrato del Fosso MV35341 e in parallelismo del Rio di Sammontana, così come descritto e rappresentato negli elaborati di progetto;

CONSIDERATO che le opere e attività sopra descritte comportano l'utilizzo di porzione di area del demanio idrico del suddetto corso d'acqua;

DATO ATTO che le suddette opere rientrano in una delle fattispecie di cui all'art. 13 comma 1 del Regolamento 60/R/2016 e s.m.i e pertanto si può procedere ad assegnazione diretta dell'area demaniale senza procedura in concorrenza;



RICORDATO che ai sensi dell'art. 24 comma 6 del Regolamento 60/R, la concessione può essere rilasciata senza il disciplinare;

DATO ATTO che il presente decreto contiene gli elementi essenziali e le clausole che regolano il rapporto giuridico tra questa Amministrazione e il concessionario;

DATO ATTO che la documentazione progettuale che descrive l'esecuzione dei lavori e le caratteristiche più significative delle opere con evidenziate le aree demaniali impegnate e la finalità dell'occupazione, è quella agli atti del procedimento n. 3747/2023;

ACCERTATO che:

- il progetto presenta i requisiti per esser autorizzato con le prescrizioni di seguito riportate in quanto:
  - non altera il buon regime delle acque;
  - non interferisce con esigenze di regimazione idraulica, accessibilità e manutenzione del corso d'acqua ed è compatibile con la presenza di opere idrauliche;
  - non interferisce con la stabilità del fondo e delle sponde del corso d'acqua;
  - non vi è aggravio del rischio in altre aree derivante dalla realizzazione dell'intervento;
  - non vi è aggravio del rischio per le persone;
- la realizzazione dei lavori non è in contrasto con la disciplina dal Capo VII del R.D 523/1904 e con la normativa regionale di riferimento;

DATO ATTO che, nella realizzazione e gestione delle opere dovranno essere osservate le prescrizioni tecniche e generali, che vengono di seguito specificate:

#### PRESCRIZIONI TECNICHE

- durante l'esecuzione dei lavori non dovrà essere mai impedito o ostacolato il regolare deflusso delle acque né essere mai ridotta l'officiosità idraulica del corso d'acqua interessato dai lavori;
- durante l'esecuzione dei lavori dovranno essere messi in atto tutti gli accorgimenti e le precauzioni necessarie affinché l'interferenza con la dinamica fluviale non determini aggravio di rischio idraulico ed in generale pericolo per l'incolumità delle persone e danni ai beni pubblici e privati;
- tutte le opere provvisorie occorrenti per l'esecuzione dei lavori dovranno ingombrare il meno possibile l'alveo del corso d'acqua e dovranno essere comunque rimosse prima del sopraggiungere delle piene;
- tutti i lavori dovranno essere eseguiti a perfetta regola d'arte secondo le normative, le specifiche e le linee guida esistenti per i materiali da costruzione e le modalità realizzative;
- le opere finite dovranno risultare conformi ai disegni esaminati da questo Ufficio;
- al termine dei lavori eventuali materiali di risulta dovranno essere allontanati dal cantiere e ripristinato lo stato dei luoghi;
- dovrà essere sempre garantito l'accesso all'alveo al personale di questo Ufficio e del Consorzio di Bonifica o altri da tali Enti individuati, addetto alla vigilanza e alla manutenzione del corso d'acqua;
- i lavori che in qualsiasi modo interesseranno l'alveo del corso d'acqua dovranno essere eseguiti in condizioni meteorologiche favorevoli;
- i lavori dovranno essere svolti in conformità alle disposizioni per la salvaguardia dell'ittiofauna e dovranno essere adottati tutti gli accorgimenti necessari al fine di evitare intorbidamenti che possano arrecare danno alla fauna ittica;
- al termine dei lavori dovrà essere ripristinato lo stato dei luoghi interessato dal cantiere e da occupazioni temporanee, comprensivo di tutte quelle aree interessate dal passaggio dei mezzi sia lungo le rive degli alvei che sulle viabilità di accesso;
- non è consentito il transito dei mezzi pesanti su argini imbibiti;

#### PRESCRIZIONI GENERALI:

- l'autorizzazione di cui al presente atto riguarda esclusivamente l'esecuzione delle opere indicate in premessa, per cui ogni variazione od ogni ulteriore opera o attività non indicata negli elaborati progettuali inoltrati, od altro comunque non previsto, dovrà essere sottoposto ad ulteriore esame di questo Settore per la nuova eventuale autorizzazione prima della loro esecuzione;
- i lavori dovranno iniziare entro 12 (dodici) mesi dalla data di rilascio del presente atto pena la perdita di validità dello stesso. Nel caso in cui le opere non fossero ancora iniziate entro tale scadenza, l'autorizzazione

deve essere considerata automaticamente decaduta senza ulteriore comunicazione da parte dello scrivente Ufficio;

- l'autorizzazione di cui al presente atto ha validità di anni 3 (tre) dalla data del presente atto a pena di decadenza senza ulteriori comunicazioni da parte dello scrivente Ufficio salvo richiesta di rinnovo da presentarsi almeno 30 giorni prima della scadenza;
- le opere saranno eseguite a totale cura e spese del richiedente;
- il richiedente dovrà comunicare allo scrivente Settore la data di inizio e fine lavori con un anticipo di almeno 5 giorni - ciò al fine di consentire eventuali accertamenti tesi a verificare la rispondenza tra quanto previsto e quanto realizzato e trasmettere, entro sessanta giorni dal termine dei lavori, copia della dichiarazione di rispondenza delle opere stesse a quanto oggetto di autorizzazione e dell'avvenuto recepimento delle prescrizioni contenute nel presente atto;
- il Richiedente, ai fini dell'esecuzione delle opere, è tenuto a munirsi di tutti i titoli abilitativi, autorizzativi e degli atti di assenso, comunque denominati, previsti dalle leggi vigenti;
- con il presente Decreto s'intendono autorizzati, per tutta la durata della concessione, tutti gli interventi manutentivi ordinari che si rendessero necessari al corretto esercizio del bene concesso, nel rispetto comunque delle normative vigenti al momento;
- il concessionario dovrà comunicare preventivamente a questa Amministrazione la data d'inizio dei predetti lavori manutentivi e dovrà altresì presentare, a corredo di tale comunicazione, documentazione tecnica esplicativa;

STABILITO che ai sensi dell'art. 22 del DPGR 60/R del 12/08/2016, il Concessionario si obbliga:

- ad assumere la custodia dell'area demaniale in concessione, oltreché delle opere realizzate, mantenendole in buono stato, preservandole dal pericolo di distruzione o danneggiamento, salvaguardandole da intrusioni e manomissioni da parte di soggetti non autorizzati;
- a porre in essere tutte le misure necessarie a garantire la stabilità nel tempo dei manufatti, anche in dipendenza del mutevole regime del corso d'acqua, previo ottenimento dell'autorizzazione dell'Amministrazione Concedente, dichiarando fin d'ora di non aver nulla a pretendere per qualsiasi danno eventualmente occorso alle opere oggetto di concessione ed agli utilizzatori, per effetto delle piene e dei fenomeni di dinamica fluviale;
- a consentire l'accesso al personale di vigilanza incaricato dalla Concedente, che potrà in ogni momento effettuare verifiche per accertare lo stato di manutenzione dell'area e impartire l'ordine di effettuare gli interventi eventualmente necessari, ad insindacabile giudizio della Concedente, per garantire il buon regime delle acque;
- a sollevare fin d'ora la Concedente da ogni onere e responsabilità per qualsiasi danno derivante alle persone ed alla proprietà pubblica e privata a seguito di inadeguata manutenzione o di inadeguata custodia del bene demaniale in concessione, assumendosi gli oneri del risarcimento;
- a rispettare le leggi ed i regolamenti ed ordinamenti di polizia urbana e di pubblica sicurezza, nonché la normativa in materia di polizia delle acque contenuta nel R.D. 523/1904 e nel R.D. 1775/1933, tenendo fin d'ora indenne la Concedente da ogni conseguenza determinata dalla inosservanza di essi;
- a non mutare la destinazione del bene in concessione, né apportarvi aggiunte, innovazioni o altro senza la preventiva autorizzazione della Concedente, prendendo atto che tutte le opere addizionali e di miglioria autorizzate resteranno acquisite al demanio senza che il Concessionario possa avere diritto a rimborsi o indennizzi e che qualora il Concessionario esegua le predette opere senza autorizzazione sarà tenuto alla rimessa in pristino, a propria cura e spese, salvo che la Concedente non ritenga di mantenerle senza alcun onere a proprio carico; sarà tenuto inoltre al risarcimento degli eventuali danni;
- a non cedere né sub concedere, anche parzialmente, il bene oggetto di concessione;
- a tenere indenne la Concedente dalle spese necessarie per le opere di sistemazione delle aree pubbliche specificamente coinvolte dagli interventi di installazione e manutenzione e di ripristinare a regola d'arte le aree medesime nei tempi stabiliti;
- a consentire, in ogni momento l'accesso e/o il transito, per le opportune operazioni di vigilanza, al personale del Genio Civile ed ai mezzi addetti al servizio di piena e di polizia idraulica;
- a ripristinare, a proprie spese i luoghi alla scadenza della concessione per decorrenza del termine di durata sotto indicato e in caso di revoca o rinuncia, fatta salva la facoltà della Concedente di acquisire le opere al demanio, senza oneri per l'Amministrazione;

Il Concessionario inoltre:

- rimane il solo ed unico responsabile agli effetti del risarcimento di tutti i danni che fossero arrecati alla proprietà privata, a cose o persone per effetto di quanto autorizzato e comunque tenendo indenne la Regione Toscana da qualsiasi responsabilità, anche giudiziale, per eventuali danni, reclami o molestie che potessero derivare dai lavori in oggetto;
- è obbligato, ai sensi dell'art. 2 del R.D. n.523/1904 ad eseguire a proprie spese e non appena ricevutane intimazione, tutte quelle varianti e modifiche, compresa anche l'eventuale demolizione delle opere stesse e la messa in pristino dello stato dei luoghi, che, a giudizio insindacabile dell'Autorità idraulica, si rendessero necessarie per garantire il buon regime idraulico o in seguito all'accertamento di effetti dannosi delle opere stesse o per le variate condizioni del corso d'acqua o per ogni altro pubblico interesse che potesse sopravvenire;
- dovrà provvedere inoltre a ripristinare tempestivamente qualsiasi danno o guasto causato alle opere idrauliche ed al corso d'acqua in generale per effetto della presente autorizzazione, in conformità alle prescrizioni che saranno impartite dalla competente autorità idraulica;
- è tenuto alla osservanza delle disposizioni del R.D. 25/07/1904 n. 523 sulle opere idrauliche, nonché delle prescrizioni legislative e regolamentari vigenti, quali quelle concernenti la tutela delle acque pubbliche, dell'agricoltura, della fauna ittica, dell'industria, dell'igiene e della pubblica incolumità;

DATO ATTO che l'inadempimento da parte del Concessionario degli obblighi previsti dal presente Decreto di concessione, costituisce causa di decadenza, che si verifica anche nei casi di:

- a) violazione delle disposizioni e prescrizioni contenute in disposizioni legislative, regolamentari;
- b) violazione del divieto di cessione della concessione e di sub-concessione anche parziale dell'immobile;
- c) esecuzione dei lavori in difformità del progetto autorizzato. Prima di dichiarare la decadenza con apposito decreto, la Concedente comunicherà un termine non inferiore a 30 giorni entro il quale il Concessionario potrà presentare le proprie deduzioni;

RICORDATO che:

- al Concessionario dichiarato decaduto non spetterà alcun rimborso per le opere realizzate e per le spese sostenute;
- fatte salve le eventuali sanzioni di cui all'art. 9 della L.R. 80/2015, il Concessionario decaduto è soggetto all'obbligo di rilascio dell'immobile e al ripristino dei luoghi;
- nel caso di mancato rilascio è eseguito lo sfratto in via amministrativa;
- per quanto non espressamente previsto dal presente Decreto di Concessione si applicano le vigenti disposizioni, di legge e di regolamento, statali e regionali, ed in particolare il codice civile, la normativa concernente il buon regime delle acque, nonché l'igiene e la sicurezza pubblica, l'edilizia e l'urbanistica vigenti nel territorio dove i beni sono ubicati;

DATO ATTO che il Concedente potrà disporre, mediante atto amministrativo, la revoca della presente concessione in qualunque momento, con effetto immediato, qualora intervengano ragioni di regimazione idraulica del corso d'acqua interessato o che l'opera stessa sia in seguito giudicata incompatibile per il buon regime idraulico del corso d'acqua interessato o ragioni di pubblica utilità o per qualsiasi ragione di pubblico interesse;

RILEVATO che l'inosservanza delle condizioni e prescrizioni cui è vincolato il presente provvedimento, fatte salve le sanzioni penali per l'inosservanza delle norme contenute nel Capo VII del R.D. 523/1904, comporta il pagamento di una sanzione, nel rispetto dei limiti minimo e massimo previsto dall'articolo 9 della L.R. 80/2015;

RITENUTO, sulla base dell'esperita istruttoria, di stabilire in anni 19 (diciannove) la durata della concessione e potrà essere rinnovata nei soli casi previsti dal Regolamento e con le modalità nel medesimo stabilite, esclusivamente a seguito di istanza da presentare almeno 30 giorni prima della scadenza del termine della concessione;

DATO ATTO che nel periodo di validità della concessione, il canone dovrà essere corrisposto anche se il Concessionario non possa o non voglia fare uso in tutto o in parte della concessione e che, in caso di rinuncia, il pagamento del canone è dovuto fino alla data di presentazione della relativa richiesta;

RICHIAMATO l'articolo 1 della L.R. 30/12/1971 n. 2, così come modificato dall'art.1 della L.R. 74/2018, che istituisce l'imposta regionale sulle concessioni statali per l'occupazione e l'uso dei beni del demanio e del patrimonio indisponibile dello Stato, situati nell'ambito territoriale della Regione commisurandola al 50% del canone di concessione;

DATO ATTO che ai sensi dell'art. 28 comma 6 del Regolamento regionale 12 agosto 2016, n. 60/R per le concessioni di durata superiore ad un anno il canone sarà aggiornato annualmente sulla base del tasso di inflazione programmato;

RITENUTO di commisurare a una annualità del canone il deposito cauzionale di cui all'art. 31 del Regolamento, versato dal concessionario a garanzia del regolare pagamento del canone e/o a titolo di rimborso delle spese eventualmente sostenute da questa Amministrazione e da reintegrare fino alla suddetta misura nel caso di prelievi parziali di somme, nel

corso della concessione;

DATO ATTO che il presente atto è sostanzialmente conforme allo schema approvato con Decreto del Direttore n. 463 del 12/02/2016;

DATO ATTO che l'imposta di bollo virtuale sul presente atto, che sarà assolta a cura dell'Amm.ne Regionale, è stata anticipata dal richiedente a mezzo bonifico sul conto corrente postale codice IBAN IT 89 O 07601 02800 001031575820 in data 11/06/2023.

DATO ATTO infine che il richiedente ha provveduto al versamento a favore della Regione Toscana dei seguenti importi:

- € 91,56 a titolo di deposito cauzionale definitivo infruttifero mediante versamento sul conto Banco Posta, codice IBAN IT41 X076 0102 8000 0103 1581 018;
- € 53,41 a titolo di primo canone concessorio, corrispondente a 7 (sette) dodicesimi del canone annuale di € 6,10 riferito al 2023 mediante versamento sul conto Banco Posta, codice IBAN IT41 X076 0102 8000 0103 1581 018;
- € 26,70 a titolo di imposta regionale sul canone di concessione sul conto Banco Posta codice IBAN IT70 J 0760102800 000011899580;
- € 459,55 a titolo di indennità per occupazioni pregresse, dovuta alla antecedente presenza dell'elettrodotto che viene ricostruito, mediante versamento sul conto Banco Posta, codice IBAN IT41 X076 0102 8000 0103 1581 018.

Tutto ciò premesso e considerato,

#### DECRETA

1. di autorizzare l'esecuzione delle opere ai sensi e per gli effetti dell'art. 2, comma 1, lettera i) e lettera n) della L.R. 80/2015 e dell' art. 93 del R.D. 523/1904 così come sopra descritto e rappresentato negli elaborati sopra elencati;
2. di stabilire che l'autorizzazione all'esecuzione dei lavori ha validità di anni 3 (tre) dalla data del presente atto, fatta salva la possibilità di motivata richiesta di rinnovo da parte del richiedente;
3. di accordare alla Società e-distribuzione S.p.A., C.F. 05779711000, con sede legale nel Comune di Roma, Via Ombrone n. 2 la Concessione per l'occupazione di:
  - porzione di area demaniale del corso d'acqua denominato MV35341 nei pressi della S.S 67 Km 53+400 / Via delle Draghe nel Comune di Montelupo Fiorentino, presso le particelle 2345/1 del Foglio 9/11 con l'opera n. 15334 - Realizzazione di nuovo elettrodotto a MT in attraversamento in subalveo;
4. di stabilire che la concessione ha durata di anni 19 (diciannove) dalla data del presente atto e che il canone di concessione è pari a € 268,80 , secondo quanto riportato al p.to 1.2 dell'Allegato A della D.G.R. 1555/2022, soggetto ad aggiornamento e modifica in ragione delle disposizioni emanate dalla Regione Toscana, da pagarsi entro il 31 Dicembre dell'anno di riferimento, sino alla scadenza della presente concessione anche se il concessionario non voglia o non possa fare uso in tutto o in parte della concessione;
5. di disporre che la realizzazione dell'opera e la gestione dell'area demaniale siano sottoposte alle prescrizioni tecniche e generali individuate in premessa e nessuna variazione potrà essere introdotta senza la preventiva autorizzazione da parte di questo Settore;
6. di non procedere alla registrazione fiscale del presente provvedimento, considerato che l'ammontare dell'imposta proporzionale dovuta per l'intera durata della concessione risulta inferiore alla misura fissa di Euro 200,00, ai sensi dell'art. 2, parte II della Tariffa del D.P.R. 131/1986. Resta ferma comunque la possibilità da parte del concessionario, in caso d'uso, ai sensi del suddetto articolo, di provvedere alla sua registrazione;
7. di dare atto che:
  - il presente provvedimento è rilasciato ai soli fini di tutela delle opere idrauliche e del buon regime delle acque pubbliche, giusto l'art. 2 del R.D. 523/1904, e pertanto fa salvi e impregiudicati i diritti di terzi. Il destinatario è tenuto a munirsi di tutti gli ulteriori titoli abilitativi e atti di assenso previsti dalle leggi vigenti.
  - il Concessionario è a conoscenza che, ferme restando le vigenti disposizioni urbanistiche del Comune interessato, in assenza della presente autorizzazione non possono iniziare i lavori.
8. di trasmettere per via telematica il presente provvedimento all'indirizzo pec e-distribuzione@pec.e-distribuzione.it e matteo.malandrini@geopec.it.

Avverso il presente provvedimento è ammesso ricorso davanti all'autorità giudiziaria competente nei termini di legge.

IL DIRIGENTE



**REGIONE TOSCANA**

DIREZIONE DIFESA DEL SUOLO E PROTEZIONE CIVILE

SETTORE GENIO CIVILE VALDARNO CENTRALE

**Responsabile di settore Fabio MARTELLI**

Incarico: DECR. DIRIG. CENTRO DIREZIONALE n. 8656 del 21-05-2021

Decreto non soggetto a controllo ai sensi della D.G.R. n. 553/2016

**Numero adozione: 12481 - Data adozione: 12/06/2023**

Oggetto: T.U. 11/12/33 n. 1775, sulle acque pubbliche - Concessione di derivazione di ACQUE SOTTERRANEE ubicata in Comune di Montecatini Terme, Loc. Biscolla, per uso civile. Approvazione del Disciplinare di concessione - Pratica n. 35321 - Procedimento SIDIT n° 4502/2022.-

Il presente atto è pubblicato integralmente sul BURT ai sensi degli articoli 4, 5 e 5 bis della l.r. 23/2007 e sulla banca dati degli atti amministrativi della Giunta regionale ai sensi dell'art.18 della l.r. 23/2007. E' escluso dalla pubblicazione l'allegato A nel rispetto dei limiti alla trasparenza posti dalla normativa statale.

Data certificazione e pubblicazione in banca dati ai sensi L.R. 23/2007 e ss.mm.: 13/06/2023

Documento informatico firmato digitalmente ai sensi del testo unico D.P.R. 28 dicembre 2000, n. 445, del D.Lgs. 7 marzo 2005, n. 82 e norme collegate, il quale sostituisce il testo cartaceo e la firma autografa.

Numero interno di proposta: 2023AD013861

## IL DIRIGENTE

VISTO il D.L.vo 31.03.1998, n. 112 "Conferimento di funzioni e compiti amministrativi dello Stato alle regioni ed agli enti locali" in attuazione del capo I della Legge 15 marzo 1997, n. 59;

VISTA la Legge 7 aprile 2014, n. 56 "Disposizioni sulle città metropolitane, sulle provincie, sulle unioni e fusioni di comuni";

VISTA la Legge Regionale 3 marzo 2015 n. 22;

VISTO il R.D n. 1775 del 11/12/1933 "Testo unico delle disposizioni di legge sulle acque e impianti elettrici" e s.m.i;

VISTO il D.lgs n. 152 del 03/04/2006 "Norme in materia ambientale" e ss.mm.ii;

VISTA la L.R. 28/12/2015, n. 80 "Norme in materia di difesa del suolo, tutela delle risorse idriche e tutela della costa e degli abitati costieri";

VISTA la L.R. 28/12/2015, n. 81 "Legge di stabilità per l'anno 2016";

VISTO il DPGR 16 agosto 2016, n. 61/R "Regolamento di attuazione dell'articolo 11 commi 1 e 2 della legge regionale 28 dicembre 2015, n. 80 (norme in materia di difesa del suolo, tutela delle risorse idriche e tutela della costa e degli abitati costieri) recante disposizioni per l'utilizzo razionale della risorsa idrica e per la disciplina dei procedimenti di rilascio dei titoli concessori e autorizzatori per l'uso di acqua. Modifiche al d.p.g.r. 51/R/2015." e ss.mm.ii.

VISTA la D.G.R. n. 1341 del 29/12/2015 "Indirizzi operativi per lo svolgimento delle funzioni amministrative regionali in materia di difesa del suolo ai sensi dell'art.9 comma 4 della L.R. 22/2015";

CONSIDERATO CHE con domanda in data 26/07/2022 presentata alla Regione Toscana, prot. n. 0301869 il richiedente JOE & LEO SNC ha fatto richiesta di concessione di derivazione di ACQUE SOTTERRANEE ubicata in Comune di Montecatini Terme, Loc. Biscolla, nel terreno individuato nel foglio catastale n. 19 dalla particella n. 830, per uso civile per una portata media di 0,16 (zerovirgolasedici) litri al secondo;

CONSIDERATO CHE, allegata all'istanza di concessione sopracitata, è stata trasmessa la documentazione progettuale conservata agli atti dello scrivente settore;

DATO ATTO che la procedura di valutazione Ex-ante è stata svolta e che le risultanze sono contenute nel disciplinare approvato che costituisce parte integrante e sostanziale del presente atto;

VISTI gli esiti dell'istruttoria svolta dal Genio Civile Valdarno Centrale;

CONSIDERATO CHE il richiedente ha versato la somma di euro 276,96, a titolo di cauzione ai

sensi del vigente normativa;

DATO ATTO CHE il richiedente JOE & LEO SNC ha sottoscritto il Disciplinare (All. A) allegato al presente atto che costituisce parte integrante e sostanziale del presente atto, contenente gli obblighi e le condizioni cui è vincolata la concessione di acque pubbliche di cui all'oggetto;

DATO ATTO CHE il Disciplinare che costituisce parte integrante e sostanziale del presente atto in questione è conforme allo schema tipo approvato con Delib. G.R.T n. 194 del 16/03/2016;

PRESO ATTO CHE il Responsabile del procedimento amm.vo è il Dott. Michele Caramelli;

Tutto ciò premesso e considerato

#### DECRETA

1. di rilasciare, entro i limiti di disponibilità dell'acqua e fatti salvi i diritti di terzi, a JOE & LEO SNC C.F. 01399800471, meglio identificato nell'istanza citata di cui in premessa con decorrenza dalla data del presente atto per 30 (trenta) anni, la concessione di derivazione di ACQUE SOTTERRANEE ubicata in Comune di Montecatini Terme, Loc. Biscolla, nel terreno individuato nel foglio catastale n. 19 dalla particella n. 830, per uso civile, per una portata media di 0,16 (zerovirgolasedici) litri al secondo, sulla base della quale sarà calcolato il canone di concessione;
2. di approvare il Disciplinare (All. A) che costituisce parte integrante e sostanziale del presente atto, conservato agli atti del settore scrivente e allegato al presente decreto, contenente gli obblighi e le condizioni di cui è vincolata la concessione di acque pubbliche in merito al precedente punto;
3. di dare atto, fino da ora, che la validità della presente concessione è subordinata alla messa in atto degli interventi di risparmio idrico, obbligatoriamente da realizzarsi entro due anni dalla data del presente decreto, qualora gli stessi non fossero già stati messi in atto;
4. di prendere atto che il Disciplinare (All. A) che costituisce parte integrante e sostanziale del presente atto in questione è conforme allo schema tipo approvato con Delib. G.R.T n. 194 del 16/03/2016;
5. di dichiarare che gli obblighi derivanti dalla presente concessione sono regolati come stabilito nel Disciplinare di Concessione richiamato e approvato al precedente punto 2;
6. di dichiarare che, per l'anno 2023, il canone è stabilito nella misura di € 161,56;
7. di trasmettere il presente provvedimento al Concessionario e al Comune di Montecatini Terme ;
8. di dare atto che avverso il presente provvedimento sono esperibili, nei modi ed alle condizioni specificamente previsti dalla legge, i seguenti ricorsi:
  - ricorso gerarchico entro 30 giorni dalla notifica del presente atto presso la scrivente Amministrazione Regionale;
  - per le materie di cui all'art. 140 del R.D 1775/33, ricorso al Tribunale Regionale delle Acque Pubbliche;
  - per le materie di cui all'art. 143 del R.D 1775/33, ricorso al Tribunale Superiore delle Acque Pubbliche;
  - ricorso straordinario al Presidente della Repubblica.

IL DIRIGENTE



*Allegati n. 1*

*A*

*35321\_Disciplinare*

*2acfe41974ca463f566feb7f7145e2807d184ffcefc557c327057a74a758a14c*



**REGIONE TOSCANA**

DIREZIONE DIFESA DEL SUOLO E PROTEZIONE CIVILE

SETTORE GENIO CIVILE VALDARNO SUPERIORE

**Responsabile di settore Gennarino COSTABILE**

Incarico: DECR. DIRIG. CENTRO DIREZIONALE n. 8656 del 21-05-2021

Decreto non soggetto a controllo ai sensi della D.G.R. n. 553/2016

**Numero adozione: 12482 - Data adozione: 12/06/2023**

Oggetto: RD nr. 523/1904 - LR nr. 80/2015. Concessione porzione di area demaniale del corso d'acqua denominato Torrente Turbone, in loc. Turbone del Comune di Montelupo Fiorentino per la realizzazione di orto domestico. Pratica SiDIT 2580/2023

Il presente atto è pubblicato integralmente sul BURT ai sensi degli articoli 4, 5 e 5 bis della l.r. 23/2007 e sulla banca dati degli atti amministrativi della Giunta regionale ai sensi dell'art.18 della l.r. 23/2007. E' escluso dalla pubblicazione l'allegato A nel rispetto dei limiti alla trasparenza posti dalla normativa statale.

Data certificazione e pubblicazione in banca dati ai sensi L.R. 23/2007 e ss.mm.: 13/06/2023

Documento informatico firmato digitalmente ai sensi del testo unico D.P.R. 28 dicembre 2000, n. 445, del D.Lgs. 7 marzo 2005, n. 82 e norme collegate, il quale sostituisce il testo cartaceo e la firma autografa.

Numero interno di proposta: 2023AD013960

## IL DIRIGENTE

VISTO l'art. 93 del R.D. 523/1904 "Testo unico delle disposizioni di legge intorno alle opere idrauliche delle diverse categorie" e s.m.i.;

VISTA la L. 37/94 "Norme per la tutela ambientale delle aree demaniali dei fiumi, torrenti, laghi e altre acque pubbliche";

VISTA la L.R. 79/2012 "Nuova disciplina in materia di consorzi di bonifica. Modifiche alla l.r. 69/2008 e alla l.r.91/1998. Abrogazione della l.r. 34/1994";

VISTA la D.C.R.T. n. 103 del 6/12/2022: "Modifiche al reticolo idrografico e di gestione di cui alla legge regionale 27 dicembre 2012 n. 79, approvato con deliberazione del Consiglio regionale 28 luglio 2021, n.81.";

VISTA la L.R. 80/2015 "Norme in materia di difesa del suolo, tutela delle risorse idriche e tutela della costa e degli abitati costieri", ed in particolare l'art. 2 lett. i);

VISTA la L.R. 41/2018 "Disposizioni in materia di rischio di alluvioni e di tutela dei corsi d'acqua in attuazione del decreto legislativo 23 febbraio 2010, n. 49 (Attuazione della direttiva 2007/60/CE relativa alla valutazione e alla gestione dei rischi di alluvioni). Modifiche alla l.r. 80/2015 e alla l.r. 65/2014";

RICHIAMATO il DPGR 60/R del 12/08/2016 "Regolamento in attuazione dell'articolo 5 della legge regionale 28 dicembre 2015 n. 80 "Norme in materia di difesa del suolo, tutela delle risorse idrica e tutela della costa e degli abitati costieri" recante disciplina del rilascio delle concessioni per l'utilizzo del demanio idrico e criteri per la determinazione dei canoni, come modificato dal DPGR 45/R dell'8/8/2017;

VISTA la Delibera della Giunta Regionale n. 1555 del 27/12/2022 "Aggiornamento dei canoni per l'uso del demanio idrico ai sensi della l.r. n. 80/2015 e del d.p.g.r. n. 60/R/2016";

RICHIAMATO il D.P.G.R. 42/R del 25/07/2018 "Regolamento per lo svolgimento delle attività di polizia idraulica, polizia delle acque, e servizio di piena, in attuazione dell'articolo 5 della legge regionale 28 dicembre 2015, n. 80 (Norme in materia di difesa del suolo, tutela delle risorse idrica e tutela della costa e degli abitati costieri)."

VISTA l'istanza di concessione del demanio idrico n. 2580/2023 presentata dal richiedente Elena Romiti, i cui dati anagrafici sono riportati nell'allegato A parte integrante e sostanziale del presente atto con nota acquisita agli atti di questo Settore con prot. n. 0258788 del 02-06-2023, con la quale si trasmette in allegato la documentazione progettuale costituita dai seguenti elaborati in formato digitale a firma :

- Relazione descrittiva
- Pianta schematica
- Corografia
- Estratto di mappa catastale

DATO ATTO che il Responsabile del Procedimento è il Geom. Piero Paliotta nominato con Ordine di Servizio n. 19 del 14/11/2022;

PRESO ATTO che il progetto prevede:

- lavori nelle pertinenze del corso d'acqua denominato Torrente Turbone, loc. Turbone in Comune di Montelupo Fiorentino, presso la particella acque esenti da estimo del Foglio 17 per l'esecuzione dell'opera/attività n. 15423 - Orto domestico, così come descritto e rappresentato negli elaborati di progetto;

CONSIDERATO che le opere e attività sopra descritte comportano l'utilizzo di porzione di area del demanio idrico del suddetto corso d'acqua;

DATO ATTO che le suddette opere rientrano in una delle fattispecie di cui all'art. 13 comma 1 del Regolamento 60/R/2016 e s.m.i e pertanto si può procedere ad assegnazione diretta dell'area demaniale senza procedura in concorrenza;

RICORDATO che ai sensi dell'art. 24 comma 6 del Regolamento 60/R, la concessione può essere rilasciata senza il disciplinare;

DATO ATTO che il presente decreto contiene gli elementi essenziali e le clausole che regolano il rapporto giuridico tra questa Amministrazione e il concessionario;

DATO ATTO che la documentazione progettuale che descrive l'esecuzione dei lavori e le caratteristiche più significative delle opere con evidenziate le aree demaniali impegnate e la finalità dell'occupazione, è quella agli atti del procedimento n. 3840/2023;

ACCERTATO che:

- il progetto presenta i requisiti per essere autorizzato con le prescrizioni di seguito riportate in quanto:
  - non altera il buon regime delle acque;
  - non interferisce con esigenze di regimazione idraulica, accessibilità e manutenzione del corso d'acqua ed è compatibile con la presenza di opere idrauliche;
  - non interferisce con la stabilità del fondo e delle sponde del corso d'acqua;
  - non vi è aggravio del rischio in altre aree derivante dalla realizzazione dell'intervento;
  - non vi è aggravio del rischio per le persone;
- la realizzazione dei lavori non è in contrasto con la disciplina dal Capo VII del R.D 523/1904 e con la normativa regionale di riferimento;

DATO ATTO che, nella realizzazione e gestione delle opere dovranno essere osservate le prescrizioni tecniche e generali, che vengono di seguito specificate:

#### PRESCRIZIONI TECNICHE

- durante l'esecuzione dei lavori non dovrà essere mai impedito o ostacolato il regolare deflusso delle acque né essere mai ridotta l'efficienza idraulica del corso d'acqua interessato dai lavori;
- durante l'esecuzione dei lavori dovranno essere messi in atto tutti gli accorgimenti e le precauzioni necessarie affinché l'interferenza con la dinamica fluviale non determini aggravio di rischio idraulico ed in generale pericolo per l'incolumità delle persone e danni ai beni pubblici e privati;
- tutte le opere provvisorie occorrenti per l'esecuzione dei lavori dovranno ingombrare il meno possibile l'alveo del corso d'acqua e dovranno essere comunque rimosse prima del sopraggiungere delle piene;
- tutti i lavori dovranno essere eseguiti a perfetta regola d'arte secondo le normative, le specifiche e le linee guida esistenti per i materiali da costruzione e le modalità realizzative.
- le opere finite dovranno risultare conformi ai disegni esaminati da questo Ufficio;
- al termine dei lavori eventuali materiali di risulta dovranno essere allontanati dal cantiere e ripristinato lo stato dei luoghi;
- dovrà essere sempre garantito l'accesso all'alveo al personale di questo Ufficio e del Consorzio di Bonifica o altri da tali Enti individuati, addetto alla vigilanza e alla manutenzione del corso d'acqua;
- i lavori che in qualsiasi modo interesseranno l'alveo del corso d'acqua dovranno essere eseguiti in condizioni meteorologiche favorevoli;
- i lavori dovranno essere svolti in conformità alle disposizioni per la salvaguardia dell'ittiofauna e dovranno essere adottati tutti gli accorgimenti necessari al fine di evitare intorbidamenti che possano arrecare danno alla fauna ittica;
- al termine dei lavori dovrà essere ripristinato lo stato dei luoghi interessato dal cantiere e da occupazioni temporanee, comprensivo di tutte quelle aree interessate dal passaggio dei mezzi sia lungo le rive degli alvei che sulle viabilità di accesso;
- non è consentito il transito dei mezzi pesanti su argini imbibiti;

#### PRESCRIZIONI GENERALI:

- l'autorizzazione di cui al presente atto riguarda esclusivamente l'esecuzione delle opere indicate in premessa, per cui ogni variazione od ogni ulteriore opera o attività non indicata negli elaborati progettuali inoltrati, od altro comunque non previsto, dovrà essere sottoposto ad ulteriore esame di questo Settore per la nuova eventuale autorizzazione prima della loro esecuzione
- i lavori dovranno iniziare entro dodici mesi dalla data di rilascio del presente atto pena la perdita di validità dello stesso. Nel caso in cui le opere non fossero ancora iniziate entro tale scadenza, l'autorizzazione deve essere considerata automaticamente decaduta senza ulteriore comunicazione da parte dello scrivente ufficio;
- l'autorizzazione di cui al presente atto ha validità di anni tre dalla data del presente atto a pena di decadenza senza ulteriori comunicazioni da parte dello scrivente Ufficio, salvo richiesta di rinnovo da presentarsi almeno 30 giorni prima della scadenza;
- le opere saranno eseguite a totale cura e spese del richiedente;
- il Richiedente ai fini dell'esecuzione delle opere, è tenuto a munirsi di tutti i titoli abilitativi, autorizzativi e degli atti di assenso, comunque denominati, previsti dalle leggi vigenti;
- con il presente Decreto s'intendono autorizzati, per tutta la durata della concessione, tutti gli interventi

manutentivi ordinari che si rendessero necessari al corretto esercizio del bene concesso, nel rispetto comunque delle normative vigenti al momento;

- il concessionario dovrà comunicare preventivamente a questa Amministrazione la data d'inizio dei predetti lavori manutentivi e dovrà altresì presentare, a corredo di tale comunicazione, documentazione tecnica esplicativa;

STABILITO che ai sensi dell'art. 22 del DPGR 60/R del 12/08/2016, il Concessionario si obbliga:

- ad assumere la custodia dell'area demaniale in concessione, oltreché delle opere realizzate, mantenendole in buono stato, preservandole dal pericolo di distruzione o danneggiamento, salvaguardandole da intrusioni e manomissioni da parte di soggetti non autorizzati;
- a porre in essere tutte le misure necessarie a garantire la stabilità nel tempo dei manufatti, anche in dipendenza del mutevole regime del corso d'acqua, previo ottenimento dell'autorizzazione dell'Amministrazione Concedente, dichiarando fin d'ora di non aver nulla a pretendere per qualsiasi danno eventualmente occorso alle opere oggetto di concessione ed agli utilizzatori, per effetto delle piene e dei fenomeni di dinamica fluviale;
- a consentire l'accesso al personale di vigilanza incaricato dalla Concedente, che potrà in ogni momento effettuare verifiche per accertare lo stato di manutenzione dell'area e impartire l'ordine di effettuare gli interventi eventualmente necessari, ad insindacabile giudizio della Concedente, per garantire il buon regime delle acque;
- a sollevare fin d'ora la Concedente da ogni onere e responsabilità per qualsiasi danno derivante alle persone ed alla proprietà pubblica e privata a seguito di inadeguata manutenzione o di inadeguata custodia del bene demaniale in concessione, assumendosi gli oneri del risarcimento
- a rispettare le leggi ed i regolamenti ed ordinamenti di polizia urbana e di pubblica sicurezza, nonché la normativa in materia di polizia delle acque contenuta nel R.D. 523/1904 e nel R.D. 1775/1933, tenendo fin d'ora indenne la Concedente da ogni conseguenza determinata dalla inosservanza di essi;
- a non mutare la destinazione del bene in concessione, né apportarvi aggiunte, innovazioni o altro senza la preventiva autorizzazione della Concedente, prendendo atto che tutte le opere addizionali e di miglioria autorizzate resteranno acquisite al demanio senza che il Concessionario possa avere diritto a rimborsi o indennizzi e che qualora il Concessionario esegua le predette opere senza autorizzazione sarà tenuto alla rimessa in pristino, a propria cura e spese, salvo che la Concedente non ritenga di mantenerle senza alcun onere a proprio carico; sarà tenuto inoltre al risarcimento degli eventuali danni;
- a non cedere né sub concedere, anche parzialmente, il bene oggetto di concessione;
- a tenere indenne la Concedente dalle spese necessarie per le opere di sistemazione delle aree pubbliche specificamente coinvolte dagli interventi di installazione e manutenzione e di ripristinare a regola d'arte le aree medesime nei tempi stabiliti;
- a consentire, in ogni momento l'accesso e/o il transito, per le opportune operazioni di vigilanza, al personale del Genio Civile ed ai mezzi addetti al servizio di piena e di polizia idraulica;
- a ripristinare, a proprie spese i luoghi alla scadenza della concessione per decorrenza del termine di durata sotto indicato e in caso di revoca o rinuncia, fatta salva la facoltà della Concedente di acquisire le opere al demanio, senza oneri per l'Amministrazione;

Il Concessionario inoltre:

- rimane il solo ed unico responsabile agli effetti del risarcimento di tutti i danni che fossero arrecati alla proprietà privata, a cose o persone per effetto di quanto autorizzato e comunque tenendo indenne la Regione Toscana da qualsiasi responsabilità, anche giudiziale, per eventuali danni, reclami o molestie che potessero derivare dai lavori in oggetto;
- è obbligato, ai sensi dell'art. 2 del R.D. n.523/1904 ad eseguire a proprie spese e non appena ricevutane intimazione, tutte quelle varianti e modifiche, compresa anche l'eventuale demolizione delle opere stesse e la messa in pristino dello stato dei luoghi, che, a giudizio insindacabile dell'Autorità idraulica, si rendessero necessarie per garantire il buon regime idraulico o in seguito all'accertamento di effetti dannosi delle opere stesse o per le variate condizioni del corso d'acqua o per ogni altro pubblico interesse che potesse sopravvenire
- dovrà provvedere inoltre a ripristinare tempestivamente qualsiasi danno o guasto causato alle opere idrauliche ed al corso d'acqua in generale per effetto della presente autorizzazione, in conformità alle prescrizioni che saranno impartite dalla competente autorità idraulica;
- è tenuto alla osservanza delle disposizioni del R.D. 25/07/1904 n. 523 sulle opere idrauliche, nonché delle prescrizioni legislative e regolamentari vigenti, quali quelle concernenti la tutela delle acque pubbliche, dell'agricoltura, della fauna ittica, dell'industria, dell'igiene e della pubblica incolumità;

DATO ATTO che l'inadempimento da parte del Concessionario degli obblighi previsti dal presente Decreto di concessione, costituisce causa di decadenza, che si verifica anche nei casi di.

- a) violazione delle disposizioni e prescrizioni contenute in disposizioni legislative, regolamentari;
- b) violazione del divieto di cessione della concessione e di sub-concessione anche parziale dell'immobile;
- c) esecuzione dei lavori in difformità del progetto autorizzato. Prima di dichiarare la decadenza con apposito decreto, la Concedente comunicherà un termine non inferiore a 30 giorni entro il quale il Concessionario potrà presentare le proprie deduzioni;

RICORDATO che:

- al Concessionario dichiarato decaduto non spetterà alcun rimborso per le opere realizzate e per le spese sostenute;
- fatte salve le eventuali sanzioni di cui all'art. 9 della L.R. 80/2015, il Concessionario decaduto è soggetto all'obbligo di rilascio dell'immobile e al ripristino dei luoghi;
- nel caso di mancato rilascio è eseguito lo sfratto in via amministrativa;
- per quanto non espressamente previsto dal presente Decreto di Concessione si applicano le vigenti disposizioni, di legge e di regolamento, statali e regionali, ed in particolare il codice civile, la normativa concernente il buon regime delle acque, nonché l'igiene e la sicurezza pubblica, l'edilizia e l'urbanistica vigenti nel territorio dove i beni sono ubicati;

DATO ATTO che il Concedente potrà disporre, mediante atto amministrativo, la revoca della presente concessione in qualunque momento, con effetto immediato, qualora intervengano ragioni di regimazione idraulica del corso d'acqua interessato o che l'opera stessa sia in seguito giudicata incompatibile per il buon regime idraulico del corso d'acqua interessato o ragioni di pubblica utilità o per qualsiasi ragione di pubblico interesse;

RILEVATO che l'inosservanza delle condizioni e prescrizioni cui è vincolato il presente provvedimento, fatte salve le sanzioni penali per l'inosservanza delle norme contenute nel Capo VII del R.D. 523/1904, comporta il pagamento di una sanzione, nel rispetto dei limiti minimo e massimo previsto dall'articolo 9 della l.r.80/2015;

RITENUTO, sulla base dell'esperita istruttoria, di stabilire in anni 9 la durata della concessione e potrà essere rinnovata nei soli casi previsti dal Regolamento e con le modalità nel medesimo stabilite, esclusivamente a seguito di istanza da presentare almeno 30 giorni prima della scadenza del termine della concessione;

DATO ATTO che nel periodo di validità della concessione, il canone dovrà essere corrisposto anche se il Concessionario non possa o non voglia fare uso in tutto o in parte della concessione e che, in caso di rinuncia, il pagamento del canone è dovuto fino alla data di presentazione della relativa richiesta;

RICHIAMATO l'articolo 1 della L.R. 30/12/1971 n. 2, così come modificato dall'art.1 della L.R. 74/2018, che istituisce l'imposta regionale sulle concessioni statali per l'occupazione e l'uso dei beni del demanio e del patrimonio indisponibile dello Stato, situati nell'ambito territoriale della Regione commisurandola al 50% del canone di concessione;

DATO ATTO che ai sensi dell'art. 28 comma 6 del Regolamento regionale 12 agosto 2016, n. 60/R per le concessioni di durata superiore ad un anno il canone sarà aggiornato annualmente sulla base del tasso di inflazione programmato;

RITENUTO di commisurare a una annualità del canone il deposito cauzionale di cui all'art. 31 del Regolamento, versato dal concessionario a garanzia del regolare pagamento del canone e/o a titolo di rimborso delle spese eventualmente sostenute da questa Amministrazione e da reintegrare fino alla suddetta misura nel caso di prelievi parziali di somme, nel corso della concessione;

DATO ATTO che il presente decreto è sostanzialmente conforme allo schema approvato con Decreto del Direttore n. 463 del 12/02/2016;

DATO ATTO che l'imposta di bollo virtuale sul presente atto è stata anticipata dal richiedente a mezzo bonifico sul circuito PagoPA in data 5/6/2023.

DATO ATTO infine che il richiedente ha provveduto al versamento a favore della Regione Toscana dei seguenti importi:

- € 56,00 a titolo di deposito cauzionale definitivo infruttifero mediante versamento sul conto corrente postale, codice IBAN IT41 X076 0102 8000 0103 1581 018;
- € 28,00 a titolo di primo canone concessorio, corrispondente a 6/12 del canone annuale di € 56,00 riferito al 2023 mediante versamento sul conto Banco Posta, codice IBAN IT41 X076 0102 8000 0103 1581 018;
- € 14,00 a titolo di imposta regionale sul canone di concessione sul conto Banco Posta codice IBAN IT70 J 0760102800 000011899580.

Tutto ciò premesso e considerato,

## DECRETA

1. di autorizzare l'esecuzione delle opere ai sensi e per gli effetti dell'art. 2, comma 1, lettera i) e lettera n) della L.R. 80/2015 e dell' art. 93 del R.D. 523/1904 così come sopra descritto e rappresentato negli elaborati sopra elencati depositati agli atti dell'Ufficio;
  2. di stabilire che l'autorizzazione all'esecuzione dei lavori ha validità di anni tre dalla data del presente atto, fatta salva la possibilità di motivata richiesta di rinnovo da parte del richiedente;
  3. di accordare, al richiedente Elena Romiti, i cui dati anagrafici sono riportati nell'allegato A parte integrante e sostanziale del presente atto , la concessione per l'occupazione di:
    - porzione di area demaniale del corso d'acqua denominato Torrente Turbone, loc. Turbone in Comune di Montelupo Fiorentino, presso la particella acque esenti da estimo del Foglio 17 con l'opera n. 15423 - Orto domestico;
  4. di stabilire che la concessione ha durata di anni 9 dalla data del presente atto e che il canone di concessione è pari a € 56,00 secondo quanto riportato al p.to 2.3 dell'Allegato A della D.G.R. 1555/2022, soggetto ad aggiornamento e modifica in ragione delle disposizioni emanate dalla Regione Toscana, da pagarsi entro il 31 Dicembre dell'anno di riferimento, sino alla scadenza della presente concessione anche se il concessionario non voglia o non possa fare uso in tutto o in parte della concessione;
  5. di disporre che la realizzazione delle opere e la gestione dell'area demaniale siano sottoposte alle prescrizioni tecniche e generali individuate in premessa e nessuna variazione potrà essere introdotta senza la preventiva autorizzazione da parte di questo Settore;
  6. di non procedere alla registrazione fiscale del presente provvedimento, considerato che l'ammontare dell'imposta proporzionale dovuta per l'intera durata della concessione risulta inferiore alla misura di Euro 200,00, ai sensi dell'art. 2, parte II della Tariffa del D.P.R. 131/1986. Resta ferma comunque la possibilità da parte del concessionario, in caso d'uso, ai sensi del suddetto articolo, provvedere alla sua registrazione;
  7. di dare atto che:
    - il presente provvedimento è rilasciato ai soli fini di tutela delle opere idrauliche e del buon regime delle acque pubbliche, giusto l'art. 2 del R.D. 523/1904, e pertanto fa salvi e impregiudicati i diritti di terzi. Il destinatario è tenuto a munirsi di tutti gli ulteriori titoli abilitativi e atti di assenso previsti dalle leggi vigenti.
    - il Concessionario è a conoscenza che, ferme restando le vigenti disposizioni urbanistiche del Comune interessato, in assenza della presente autorizzazione non possono iniziare i lavori.
  8. di trasmettere il presente provvedimento tramite il Portale SiDIT-FE.
- Avverso il presente provvedimento è ammesso ricorso davanti all'autorità giudiziaria competente nei termini di legge.

IL DIRIGENTE

*Allegati n. 1*

*A*

*Anagrafica richiedente*

*cb9af616b50b1ca2d8098205008e5b31e8a4a4fbeb63c0578fd04a91706153fb*





**REGIONE TOSCANA**

DIREZIONE DIFESA DEL SUOLO E PROTEZIONE CIVILE

SETTORE GENIO CIVILE VALDARNO SUPERIORE

**Responsabile di settore Gennarino COSTABILE**

Incarico: DECR. DIRIG. CENTRO DIREZIONALE n. 8656 del 21-05-2021

Decreto non soggetto a controllo ai sensi della D.G.R. n. 553/2016

**Numero adozione: 12492 - Data adozione: 13/06/2023**

Oggetto: RD 523/1904-LR 80/2015. AUT 2031280 - Subentro nella concessione rilasciata con Decreto Dirigenziale n. 7399 del 13/04/2023. Pratica SiDIT 1310/2023

Il presente atto è pubblicato integralmente sul BURT ai sensi degli articoli 4, 5 e 5 bis della l.r. 23/2007 e sulla banca dati degli atti amministrativi della Giunta regionale ai sensi dell'art.18 della l.r. 23/2007.

Data certificazione e pubblicazione in banca dati ai sensi L.R. 23/2007 e ss.mm.: 13/06/2023

Documento informatico firmato digitalmente ai sensi del testo unico D.P.R. 28 dicembre 2000, n. 445, del D.Lgs. 7 marzo 2005, n. 82 e norme collegate, il quale sostituisce il testo cartaceo e la firma autografa.

Numero interno di proposta: 2023AD014041

## IL DIRIGENTE

VISTO l'art. 93 del R.D. 523/1904 "Testo unico delle disposizioni di legge intorno alle opere idrauliche delle diverse categorie" e s.m.i.;

VISTA la L. 37/94 "Norme per la tutela ambientale delle aree demaniali dei fiumi, torrenti, laghi e altre acque pubbliche";

VISTA la L.R. 79/2012 "Nuova disciplina in materia di consorzi di bonifica. Modifiche alla l.r. 69/2008 e alla l.r. 91/1998. Abrogazione della l.r. 34/1994";

VISTA la D.C.R.T. n. 81 del 28/07/2021: "Modifiche al reticolo idrografico e di gestione di cui alla legge regionale 27 dicembre 2012, n. 79, approvato con deliberazione del Consiglio regionale del 29 aprile 2020, n. 28.";

VISTA la L.R. 80/2015 "Norme in materia di difesa del suolo, tutela delle risorse idriche e tutela della costa e degli abitati costieri", ed in particolare l'art. 2 lett. i);

VISTA la L.R. 41/2018 "Disposizioni in materia di rischio di alluvioni e di tutela dei corsi d'acqua in attuazione del decreto legislativo 23 febbraio 2010, n. 49 (Attuazione della direttiva 2007/60/CE relativa alla valutazione e alla gestione dei rischi di alluvioni). Modifiche alla l.r. 80/2015 e alla l.r. 65/2014";

RICHIAMATO il DPGR 60/R del 12/08/2016 "Regolamento in attuazione dell'articolo 5 della legge regionale 28 dicembre 2015 n. 80 "Norme in materia di difesa del suolo, tutela delle risorse idrica e tutela della costa e degli abitati costieri" recante disciplina del rilascio delle concessioni per l'utilizzo del demanio idrico e criteri per la determinazione dei canoni, come modificato dal DPGR 45/R dell'8/8/2017;

VISTA la Delibera della Giunta Regionale n. 1555 del 27/12/2022 "Aggiornamento dei canoni per l'uso del demanio idrico ai sensi della l.r. n. 80/2015 e del d.p.g.r. n. 60/R/2016";

PREMESSO che in data 13/04/2023 con Decreto Dirigenziale n. 7399 questo Settore ha rilasciato alla Società Iniziative Toscane Srl Società di Progetto, una concessione demaniale per l'uso delle seguenti aree appartenenti al demanio idrico:

- opera n. 14858 - posa in opera ed esercizio di elettrodotto di connessione alla RTN di impianto idroelettrico, servitù di passo, con occupazione di porzione di area demaniale del corso d'acqua denominato Fiume Arno, loc. Candeli-Ellera in Comune di Bagno a Ripoli, presso la particella "acque esenti da estimo" del Foglio 3

CONSIDERATO che tale manufatto, insistente sull' area demaniale oggetto di occupazione, risulta autorizzato anche nei riguardi idraulici;

DATO ATTO che con istanza prot. 25071 del 31/05/2023 Stagno Daniele in nome e per conto della Società e-distribuzione S.p.A., c.f. 05779711000, con sede legale in Comune di Roma, Via Ombrone, n. 2 ha presentato domanda di subentro nella titolarità della sopracitata concessione;

DATO ATTO che il Responsabile del Procedimento è il Geom. Piero Paliotta nominato con Ordine di Servizio n. 14 del 14/06/2021;

RITENUTO, sulla base dell'esperita istruttoria ai sensi dell'art. 36 comma 2 DPGR 60/2016, può farsi luogo all'accoglimento della richiesta di subentro della Società e-distribuzione S.p.A., nella titolarità a tutti gli effetti di legge della concessione demaniale con tutti gli obblighi e oneri amministrativi connessi;

CONSIDERATO che sono state valutate sussistere le condizioni favorevoli, per quanto attiene gli aspetti amministrativo-contabili, al subentro nella concessione demaniale sopra citata;

VISTO in particolare l'art. 24 comma 6 del succitato Regolamento, ai sensi del quale la concessione è rilasciata senza il disciplinare, dando atto che il presente decreto contiene gli elementi essenziali e le clausole che regolano il rapporto giuridico tra Amministrazione concedente e concessionario;

DATO ATTO che nella gestione dell'area dovranno essere osservate le prescrizioni generali, che vengono di seguito specificate:

**PRESCRIZIONI GENERALI:**

Il Concessionario si obbliga a proprie cure e spese:

- ad assumere la custodia dell'area demaniale in concessione, oltreché delle opere realizzate, mantenendole in buono stato, preservandole dal pericolo di distruzione o danneggiamento, salvaguardandole da intrusioni e manomissioni da parte di soggetti non autorizzati;
- a porre in essere tutte le misure necessarie a garantire la stabilità nel tempo dei manufatti, anche in dipendenza del mutevole regime del corso d'acqua, previo ottenimento dell'autorizzazione dell'Amministrazione Concedente, dichiarando fin d'ora di non aver nulla a pretendere per qualsiasi danno eventualmente occorso alle opere oggetto di concessione ed agli utilizzatori, per effetto delle piene e dei fenomeni di dinamica fluviale;

- a consentire l'accesso al personale di vigilanza incaricato dalla Concedente, che potrà in ogni momento effettuare verifiche per accertare lo stato di manutenzione dell'area e impartire l'ordine di effettuare gli interventi eventualmente necessari, ad insindacabile giudizio della Concedente, per garantire il buon regime delle acque;
- a sollevare fin d'ora la Concedente da ogni onere e responsabilità per qualsiasi danno derivante alle persone ed alla proprietà pubblica e privata a seguito di inadeguata manutenzione o di inadeguata custodia del bene demaniale in concessione, assumendosi gli oneri del risarcimento;
- a rispettare le leggi ed i regolamenti ed ordinamenti di polizia urbana e di pubblica sicurezza, nonché la normativa in materia di polizia delle acque contenuta nel R.D. 523/1904 e nel R.D. 1775/1933, tenendo fin d'ora indenne la Concedente da ogni conseguenza determinata dalla inosservanza di essi;
- a non mutare la destinazione del bene in concessione, né apportarvi aggiunte, innovazioni o altro senza la preventiva autorizzazione della Concedente, prendendo atto che tutte le opere addizionali e di miglioria autorizzate resteranno acquisite al demanio senza che il Concessionario possa avere diritto a rimborsi o indennizzi e che qualora il Concessionario esegua le predette opere senza autorizzazione sarà tenuto alla rimessa in pristino, a propria cura e spese, salvo che la Concedente non ritenga di mantenerle senza alcun onere a proprio carico; sarà tenuto inoltre al risarcimento degli eventuali danni;
- a non cedere né sub concedere, anche parzialmente, il bene oggetto di concessione;
- il Concessionario si obbliga sin d'ora di tenere indenne la Concedente dalle spese necessarie per le opere di sistemazione delle aree pubbliche specificamente coinvolte dagli interventi di installazione e manutenzione e di ripristinare a regola d'arte le aree medesime nei tempi stabiliti;
- il Concessionario è obbligato a consentire, in ogni momento l'accesso e/o il transito, per le opportune operazioni di vigilanza, al personale del Genio Civile ed ai mezzi addetti al servizio di piena e di polizia idraulica;
- il Concedente potrà disporre, mediante atto amministrativo, la revoca della presente concessione in qualunque momento, con effetto immediato, qualora intervengano ragioni di regimazione idraulica del corso d'acqua interessato o che l'opera stessa sia in seguito giudicata incompatibile per il buon regime idraulico del corso d'acqua interessato o ragioni di pubblica utilità o per qualsiasi ragione di pubblico interesse;
- l'inadempimento da parte del Concessionario degli obblighi previsti dal presente Decreto di concessione, costituisce causa di decadenza, che si verifica in particolare nei casi di.
  - a) violazione delle disposizioni e prescrizioni contenute in disposizioni legislative, regolamentari e nel presente Decreto;
  - b) violazione del divieto di cessione della concessione e di sub-concessione anche parziale dell'immobile;
  - c) esecuzione dei lavori in difformità del progetto a suo tempo autorizzato. Prima di dichiarare la decadenza con apposito decreto, la Concedente comunicherà un termine non inferiore a 30 giorni entro il quale il Concessionario potrà presentare le proprie deduzioni.
- al Concessionario dichiarato decaduto non spetterà alcun rimborso per le opere realizzate e per le spese sostenute.
- fatte salve le eventuali sanzioni di cui all'art. 9 della L.R. 80/2015, il Concessionario decaduto è soggetto all'obbligo di rilascio dell'immobile e al ripristino dei luoghi.
- nel caso di mancato rilascio è eseguito lo sfratto in via amministrativa.
- alla cessazione della concessione, per decorrenza del termine di durata sopra indicato, revoca, rinuncia, la concessione si risolve col conseguente obbligo per il Concessionario di ripristinare, a proprie spese, i luoghi, nel termine assegnato.
- qualora il Concessionario non ottemperi a quanto sopra, si farà luogo all'esecuzione d'ufficio in danno del Concessionario, salvo che su istanza di questi l'Amministrazione concedente non ritenga di esonerarlo, nel qual caso il Concessionario non avrà diritto a compensi od indennizzi di sorta, e fatta salva la facoltà della Concedente di acquisire le opere al demanio, senza oneri per l'amministrazione.
- per quanto non espressamente previsto dal presente Decreto di Concessione si applicano le vigenti disposizioni, di legge e di regolamento, statali e regionali, ed in particolare il codice civile, la normativa concernente il buon regime delle acque, nonché l'igiene e la sicurezza pubblica, l'edilizia e l'urbanistica vigenti nel territorio dove i beni sono ubicati.

Il Concessionario inoltre:

- rimane il solo ed unico responsabile agli effetti del risarcimento di tutti i danni che fossero arrecati alla proprietà privata, a cose o persone per effetto di quanto autorizzato e comunque tenendo indenne la Regione Toscana da

qualsiasi responsabilità, anche giudiziale, per eventuali danni, reclami o molestie che potessero derivare dai lavori in oggetto;

- è obbligato, ai sensi dell'art. 2 del R.D. n. 523/1904 ad eseguire a proprie spese e non appena ricevute intimazioni, tutte quelle varianti e modifiche, compresa anche l'eventuale demolizione delle opere stesse e la messa in pristino dello stato dei luoghi, che, a giudizio insindacabile dell'Autorità idraulica, si rendessero necessarie per garantire il buon regime idraulico o in seguito all'accertamento di effetti dannosi delle opere stesse o per le variate condizioni del corso d'acqua o per ogni altro pubblico interesse che potesse sopravvenire
- dovrà provvedere inoltre a ripristinare tempestivamente qualsiasi danno o guasto causato alle opere idrauliche ed al corso d'acqua in generale per effetto della presente autorizzazione, in conformità alle prescrizioni che saranno impartite dalla competente autorità idraulica;
- è tenuto alla osservanza delle disposizioni del R.D. 25/07/1904 n. 523 sulle opere idrauliche, nonché delle prescrizioni legislative e regolamentari vigenti, quali quelle concernenti la tutela delle acque pubbliche, dell'agricoltura, della fauna ittica, dell'industria, dell'igiene e della pubblica incolumità;

RILEVATO che l'inosservanza delle condizioni e prescrizioni cui è vincolato il presente provvedimento, al pari dell'inosservanza delle norme contenute nel Capo VII del R.D. 523/1904, comporterà denuncia all'Autorità Giudiziaria ai sensi dell'art. 374 della L. 2248/1865 allegato F;

RITENUTO, sulla base dell'esperita istruttoria, di stabilire in anni 19 la durata della concessione, che potrà essere rinnovata nei soli casi previsti dal Regolamento e con le modalità nel medesimo stabilite, esclusivamente a seguito di istanza da presentare almeno 30 giorni prima della scadenza del termine di concessione;

DATO ATTO che il presente decreto è sostanzialmente conforme allo schema approvato con Decreto del Direttore n. 463 del 12/02/2016;

DATO ATTO che l'imposta di bollo virtuale sul presente atto è stata anticipata dal richiedente a mezzo marca cartacea n. 01220747454458 del 12/06/2023.

DATO ATTO infine che il richiedente ha provveduto al versamento a favore della Regione Toscana dei seguenti importi:

- € 252,00 a titolo di deposito cauzionale definitivo infruttifero mediante versamento sul conto Banco Posta, codice IBAN IT41 X076 0102 8000 0103 1581 018.

Tutto ciò premesso e considerato,

#### DECRETA

1. di riconoscere ai sensi e per gli effetti dell'art. 2, comma 1, lettera i) della L.R. 80/2015 e del R.D. 523/1904 la Società e-distribuzione S.p.A., c.f. 05779711000, con sede legale in Comune di Roma, Via Ombrone, n. 2, titolare a tutti gli effetti di legge della concessione demaniale per l'occupazione del demanio idrico con:
  - opera n. 14858 - esercizio di elettrodotto di connessione alla RTN di impianto idroelettrico, servitù di passo AUT\_2031280, con occupazione di porzione di area demaniale del corso d'acqua denominato Fiume Arno, loc. Candeli-Ellera in Comune di Bagno a Ripoli, presso la particella acque esente da estimo del Foglio 3;
2. di stabilire che la concessione ha durata di anni 19 secondo le condizioni e le clausole previste in premessa e che il canone di concessione è pari a € 268,80, secondo quanto riportato al p.to 11 dell'Allegato A della D.G.R. 1555/2022, soggetto ad aggiornamento e modifica in ragione delle disposizioni che verranno emanate dalla Regione Toscana, da pagarsi entro il 31 Dicembre dell'anno di riferimento, sino alla scadenza della presente concessione anche se il concessionario non voglia o non possa fare uso in tutto o in parte della concessione;
3. di dare atto che gli effetti della concessione decorrono dalla data del presente decreto;
4. di dare atto che il presente provvedimento è rilasciato ai soli fini di tutela delle opere idrauliche e del buon regime delle acque pubbliche, giusto l'art. 2 del R.D. 523/1904, e pertanto fa salvi e impregiudicati i diritti di terzi.
5. di trasmettere per via telematica il presente provvedimento all'indirizzo pec e e-distribuzione@pec.e-distribuzione.it e iniziative@scanesrlsocietaprogetto@legalmail.it.

Avverso il presente provvedimento è ammesso ricorso davanti all'autorità giudiziaria competente nei termini di legge.

IL DIRIGENTE



**REGIONE TOSCANA**

DIREZIONE DIFESA DEL SUOLO E PROTEZIONE CIVILE

SETTORE GENIO CIVILE VALDARNO INFERIORE

**Responsabile di settore Francesco PISTONE**

Incarico: DECR. DIRIG. CENTRO DIREZIONALE n. 8656 del 21-05-2021

Decreto soggetto a controllo di regolarità contabile ai sensi della D.G.R. n. 553/2016

**Numero adozione: 12516 - Data adozione: 08/06/2023**

Oggetto: OCDPC n. 482/2017 e n. 589/2019 Adeguamento idraulico corsi d'acqua area di Quercianella e Chioma - 2° stralcio - Interventi sul Torrente Chioma 2C" - "cod. Intervento 2017ELI0153" - CIG: 7587556948 - CUP J43B17000020002 .- Impegno di spesa e liquidazione saldo indennità occupazione temporanea.

Il presente atto è pubblicato integralmente sul BURT ai sensi degli articoli 4, 5 e 5 bis della l.r. 23/2007 e sulla banca dati degli atti amministrativi della Giunta regionale ai sensi dell'art.18 della l.r. 23/2007. Sono esclusi dalla pubblicazione gli allegati B, C nel rispetto dei limiti alla trasparenza posti dalla normativa statale.

Data certificazione e pubblicazione in banca dati ai sensi L.R. 23/2007 e ss.mm.: 13/06/2023

Documento informatico firmato digitalmente ai sensi del testo unico D.P.R. 28 dicembre 2000,n. 445, del D.Lgs. 7 marzo 2005, n. 82 e norme collegate, il quale sostituisce il testo cartaceo e la firma autografa.

Numero interno di proposta: 2023AD013394

## IL DIRIGENTE

VISTO il Decreto del Presidente della Repubblica n. 327 del 8 giugno 2001, “Testo unico delle disposizioni legislative e regolamentari in materia di espropriazione per pubblica utilità”;

VISTA la L.R. 18 febbraio 2005, n. 30 “Disposizioni in materia di espropriazione per pubblica utilità” e ss.mm.ii.;

VISTO il Decreto legislativo n. 1/2018 “Codice della Protezione civile” e ss.mm.ii.;

VISTE:

- la delibera del Consiglio dei Ministri del 15 settembre 2017, con la quale è stato dichiarato, fino al centottantesimo giorno dalla data dello stesso provvedimento, lo stato di emergenza in conseguenze degli eccezionali eventi meteorologici verificatisi nei giorni 9 e 10 settembre 2017 nel territorio dei comuni di Livorno, di Rosignano Marittimo e di Collesalveti, in provincia di Livorno;
- la delibera del Consiglio dei Ministri del 16 marzo 2018 con la quale è stato prorogato lo stato di emergenza suddetto;
- la delibera del Consiglio dei Ministri del 6 settembre 2018 con la quale è stato ulteriormente prorogato lo stato di emergenza suddetto;

VISTA la delibera del Consiglio dei Ministri del 15 settembre 2017, con la quale è stato dichiarato, fino al centottantesimo giorno dalla data dello stesso provvedimento, lo stato di emergenza in conseguenze degli eccezionali eventi meteorologici verificatisi nei giorni 9 e 10 settembre 2017 nel territorio dei comuni di Livorno, di Rosignano Marittimo e di Collesalveti, in provincia di Livorno;

VISTA l’ordinanza del Capo del Dipartimento della Protezione Civile n. 482 del 20/09/2017, pubblicata sulla Gazzetta Ufficiale n. 226 del 27/09/2017 recante “Primi interventi urgenti di protezione civile in conseguenza degli eccezionali eventi meteorologici verificatisi nei giorni 9 e 10 settembre 2017 nel territorio dei comuni di Livorno, di Rosignano Marittimo e di Collesalveti, in provincia di Livorno” con cui altresì il Presidente della Giunta regionale è stato nominato Commissario delegato;

VISTE, ai sensi dell’articolo 1 della OCDPC n.482/2017, le seguenti ordinanze adottate:

- l’ordinanza commissariale n. 46 del 25/9/2017 che ha individuato le strutture a supporto alla attività del sottoscritto Commissario delegato ed ha approvato le prime disposizioni organizzative;
- l’ordinanza commissariale n. 55 del 9/11/2017 che ha approvato il Piano degli Interventi;
- l’ordinanza commissariale n. 56 del 9/11/2017 che ha approvato le disposizioni per l’attuazione degli interventi ed, in particolare, l’Allegato B relativo agli interventi eseguiti direttamente dal Commissario delegato, avvalendosi della Regione Toscana;
- l’ordinanza commissariale n. 13 del 16/02/2018 che ha modificato parzialmente le disposizioni per l’attuazione degli interventi, approvate con l’ordinanza commissariale n. 56/2017;
- l’ordinanza commissariale n. 14 del 19/02/2018 che ha approvato la prima rimodulazione del Piano degli interventi di cui all’ordinanza n. 55/2017;
- l’ordinanza commissariale n. 71 del 06/08/2018 che ha approvato la seconda rimodulazione del Piano degli interventi di cui all’ordinanza n. 55/2017;
- l’ordinanza commissariale n. 138 del 21/12/2018 che ha approvato la terza rimodulazione del Piano degli interventi di cui all’ordinanza n.55/2017;

- l'ordinanza commissariale n. 26 del 06/03/2019 che ha approvato la quarta rimodulazione del Piano degli interventi di cui all'ordinanza n.55/2017;

VISTO che il Commissario delegato ha cessato il proprio incarico in data 10/03/2019;

CONSIDERATO CHE per quanto attiene alle risorse destinate alla gestione commissariale sopra indicata è stata aperta la contabilità speciale presso la Banca d'Italia Sezione di Firenze, n. 6064;

DATO ATTO che, ai sensi dell'art. 4 dell'allegato B all'Ordinanza n. 56/2017, il ruolo di Autorità espropriante è svolto dal Commissario Delegato ex O.C.D.P.C. n. 482/2017, che si avvale per gli adempimenti procedurali, come ufficio per le espropriazioni, in deroga all'art. 6 del D.P.R. n. 327/2001, del Settore Genio Civile Valdarno Inferiore e Costa e individua come titolare del predetto ufficio il Dirigente dello stesso Settore, competente all'emanazione di tutti gli atti della procedura, eccettuati quelli che determinano il trasferimento o la limitazione del diritto di proprietà o dei diritti reali di godimento, che restano di competenza commissariale;

VISTI gli articoli 26 e 27, comma 5, del D.Lgs. 2 gennaio 2018, n. 1, che prevedono che, alla cessazione dello stato di emergenza, sia adottata apposita ordinanza del Capo del Dipartimento della Protezione Civile che disponga in merito al proseguimento dell'esercizio delle funzioni commissariali in via ordinaria, nonché in merito alle specifiche disposizioni derogatorie;

VISTA l'Ordinanza del Capo Dipartimento della Protezione Civile n. 589 del 15/04/2019 pubblicata sulla G.U. n. 99 del 29/04/2019, con cui sono state date le disposizioni per consentire la prosecuzione in ordinario della gestione commissariale in oggetto individuando, all'art.1, comma 1 della citata OCDPC, la Regione Toscana quale amministrazione competente al coordinamento delle attività necessarie al completamento degli interventi per il superamento del contesto di criticità determinatasi a seguito degli eventi sopra citati;

VISTA la D.G.R. n. 823 del 25/06/2019 avente ad oggetto "Proseguimento in ordinario della gestione commissariale per gli eccezionali eventi meteorologici verificatisi nei giorni 9 e 10 settembre 2017 nel territorio dei comuni di Livorno, di Rosignano Marittimo e di Collesalveti, in provincia di Livorno", in attuazione della O.C.D.P.C. n. 589/2019;

VISTA la D.G.R. n. 1281 del 21/10/2019 avente ad oggetto "OCDPC n. 482/2017, OCDPC n. 589/2019, DGR n. 823/2019. Eccezionali eventi meteorologici verificatisi nei giorni 9 e 10 settembre 2017 nel territorio dei comuni di Livorno, di Rosignano Marittimo e di Collesalveti, in provincia di Livorno. Approvazione quinta rimodulazione del Piano degli interventi;

CONSIDERATO CHE nel Piano degli interventi è identificato l'intervento cod. "2017ELI0153" "*Adeguamento idraulico corsi d'acqua area di Quercianella e Chioma - 2° stralcio*" per un importo complessivo di € 800.000,00, attuato direttamente dal Commissario Delegato avvalendosi del Settore Regionale Genio Civile Valdarno Inferiore;

VISTA altresì l'Ordinanza del Capo del Dipartimento della protezione civile n. 765 del 2/04/2021 con la quale la vigenza della contabilità speciale n. 6064 è stata prorogata fino al 15 settembre 2021.

CONSIDERATO che:

- la DGRT n. 806 del 01/08/2016 disciplina, sulla base delle indicazioni contenute nella nota del 30/06/2016 del Dipartimento di protezione civile, gli indirizzi per garantire la continuità dell'azione amministrativa nell'attuazione dei Piani approvati dai Commissari in vigenza dello stato emergenziale,

dando indicazioni agli uffici in merito agli atti gestionali che possono essere effettuati nel periodo fra la scadenza dell'intestazione della contabilità speciale al soggetto dell'Amministrazione competente per la fase di prosecuzione in ordinario e l'effettiva chiusura della medesima contabilità con trasferimento delle residue risorse alle Amministrazioni competenti;

- l'adozione del presente atto è indispensabile al proseguimento dell'iter attuativo dell'intervento in oggetto ricompreso nel Piano degli Interventi;

CONSIDERATO che la Regione Toscana, in qualità di soggetto ordinariamente competente, subentra al Commissario delegato in qualità di autorità espropriante con le modalità di cui al Decreto del Direttore Generale n. 10468 del 18 ottobre 2016 così come modificato dal Decreto Dirigenziale n. 7514 del 28/04/2021;

RICHIAMATA l'Ordinanza n. 76 del 05/09/2018 O.C.D.P.C n. 482/2017 – Ordinanze commissariali n. 55 e 56/2017 – Approvazione del “Progetto esecutivo - Interventi sul Torrente Chioma” relativo all'intervento “2017ELI0153” - adeguamento idraulico corsi d'acqua area di Quercianella e Chioma – 2° stralcio “ CIG: 7587556948 – CUP J43B17000020002;

VISTA l'Ordinanza n.76 del 05/09/2018 (pubblicata sul BURT del 12/09/2018) cui il Commissario delegato ha provveduto a:

- approvare il “Progetto esecutivo Interventi sul torrente Chioma” stralcio 2C dell'intervento “Adeguamento idraulico corsi d'acqua area di Quercianella e Chioma - 2° stralcio” cod. 2017ELI0153;
- dichiarare la pubblica utilità dell'intervento in oggetto ai sensi dell'art. 12, comma 1 lett. a) del D.P.R n. 327 del 08/06/2001;
- dare atto della necessità di procedere alla occupazione temporanea di aree non soggette ad esproprio ai sensi dell'art. 49 del D.P.R. 327/2001, limitatamente al periodo di esecuzione dei lavori restando pertanto esclusa la necessità di dover procedere all'attivazione delle procedure connesse all'espropriazione per pubblica utilità e preventiva apposizione del vincolo preordinato all'esproprio;

VISTO il Decreto n. 11188 del 05/07/2019 che ha:

- disposto, ai sensi dell'art. 49 del D.P.R. 327/2001, l'occupazione temporanea dei beni indicati all'interno del decreto n.11188 del 05/07/2019 necessaria per l'esecuzione dell'intervento denominato lavori di “Adeguamento idraulico corsi d'acqua area di Quercianella e Chioma - 2° stralcio – Interventi sul Torrente Chioma 2C” cod. 2017ELI0153;
- determinato in via provvisoria ai sensi dell'art. 49 del D.P.R. 327/2001, l'indennità di occupazione temporanea da corrispondere agli aventi diritto, dei beni immobili indicati all'Allegato A al presente Decreto posti nel Comune di Rosignano Marittimo (LI), necessari per la realizzazione dei lavori di cui all'oggetto;

DATO, altresì, atto che:

- i proprietari degli immobili interessati dalla procedura di esproprio potevano, nei 30 giorni successivi alla notificazione del decreto n. 11188 del 05/07/2019, comunicare alla Regione Toscana, con dichiarazione irrevocabile resa esclusivamente mediante apposito modello, di condividere l'indennità offerta;
- l'esecuzione del decreto n. 11188 del 05/07/2019 è avvenuta un data 09/09/2019 con la redazione dei verbali di presa possesso e stato di consistenza dei terreni oggetto di occupazione temporanea ai sensi dell'Art 49 del DPR 327/2001;
- in caso di silenzio si intendeva rifiutata l'indennità offerta;
- le somme dovute e condivise sarebbero state corrisposte agli interessati mentre quelle non



condivise sarebbero state depositate presso il Ministero dell'Economia e delle Finanze nei modi e nei tempi indicati dal D.P.R. 327/2001;

CONSIDERATO che si è provveduto a notificare agli interessati la determinazione delle indennità provvisorie relative alle aree oggetto occupazione temporanea, a mezzo raccomandate A/R inviate in data 06/08/2019 – cod. raccomandate dal 15288643691 al 15288643696 e PEC Reg. n. 0303694 del 05/08/2019;

VISTE le relate di notifica relative alle suddette comunicazioni, conservate agli atti del Settore Genio Civile Valdarno Inferiore e Costa – sede di Pisa;

DATO ATTO che il piano particellare allegato al progetto prevede esclusivamente occupazioni temporanee di aree non soggette ad esproprio ai sensi dell'art. 49 D.P.R. 327/01;

DATO ATTO che il progetto ha interessato esclusivamente occupazioni temporanee di aree non soggette ad esproprio ai sensi dell'art. 49 D.P.R. 327/01 non è stato necessario provvedere alla redazione dei tipi di frazionamento;

DATO ATTO che ai sensi dell'art. 218 del DPR 207/2010 è stato pubblicato presso l'Albo Pretorio del Comune di Rosignano Marittimo (LI) l'avviso ai creditori (*avviso ad opponendum*) dal 27/10/2020 al 16/11/2020;

PRESO ATTO che con nota del 26/05/2022, trasmessa mediante raccomandata A/R, è stato comunicato ai soggetti interessati dall'intervento di "Adeguamento idraulico corsi d'acqua area di Quercianella e Chioma - 2° stralcio – Interventi sul Torrente Chioma 2C" che le aree interessate dall'occupazione temporanea di cantiere, disposta d'urgenza con Decreto 11188 del 05/07/2019, si intendono restituite in data 27/07/2020 come accertato da verbale di fine lavori pari data;

CONSIDERATO:

- che il Sig. Peruginelli Alessandro, non ha, nei termini di 30 giorni successivi alla notificazione del decreto n. 11188 del 05/07/2019, comunicato alla Regione Toscana, con dichiarazione irrevocabile resa esclusivamente mediante apposito modello, di condividere l'indennità offerta, pertanto in caso di silenzio si intendeva rifiutata l'indennità offerta;
- la determinazione dell'indennità definitiva stabilita dalla Commissione Provinciale Espropri di Livorno, ai sensi dell'art. 41 del DPR 327/2001 in data 25/11/2022 e depositata presso la Regione Toscana con nota del 30/11/2022 prot. n. 0464021;
- che si è provveduto a notificare gli interessati, tra cui al Sig. Peruginelli Alessandro, mediante raccomandate A/R inviate in data 23/01/2023 con Prot. n. 0037687, l'indennità definitiva determinata dalla Commissione Provinciale Espropri relativa alle aree occupate temporaneamente dall'intervento di "Adeguamento idraulico corsi d'acqua area di Quercianella e Chioma -2° stralcio – Interventi sul Torrente Chioma 2C";
- che con la suddetta comunicazione sono stati invitati i soggetti interessati, tra cui il Sig. Peruginelli Alessandro, ad estrarre copia dell'esito della valutazione depositata dalla C.P.E. e a comunicare l'eventuale condivisione dell'indennità entro 30 giorni dalla ricezione della relativa raccomandata A/R;
- che la relata della suddetta comunicazione inviata agli interessati, tra cui al Sig. Peruginelli Alessandro è conservata agli atti del Settore Genio Civile Valdarno Inferiore – sede di Pisa;
- che il Sig. Peruginelli Alessandro ha, nei termini di legge, accettato l'indennità definitiva determinata dalla C.P.E., relativa alle aree occupate temporaneamente dall'intervento di "Adeguamento

*idraulico corsi d'acqua area di Quercianella e Chioma -2° stralcio – Interventi sul Torrente Chioma 2C*”, con l'apposito modulo trasmesso con Pec in data 10/03/2023 ed accolta al protocollo dell'Ente al n. 0126756, conservato agli atti del Settore Genio Civile Valdarno Inferiore;

VISTO il Decreto dirigenziale n. 11127 del 25/05/2023 con il quale è stato disposto il deposito amministrativo definitivo n. 1390672 - codice di riferimento FI01390672N aperto in data 11/05/2023, presso il Ministero dell'Economia e delle Finanze - Ragioneria Territoriale dello Stato di Firenze/Prato (M.E.F), del saldo dell'indennità di occupazione temporanea non accettata dai soggetti interessati dalla suddetta occupazione per l'intervento in oggetto;

CONSIDERATO CHE nei tempi previsti dal D.P.R. n. 327/2001 l'indennità è stata condivisa con la trasmissione delle dichiarazioni sostitutive di atto di notorietà, conservate agli atti del Settore Genio Civile Valdarno Inferiore, da tutti i soggetti cui agli Allegati A e B al presente atto;

VISTO pertanto l'elenco dei nominativi dei proprietari degli immobili, sottoindicati, che hanno accettato le indennità di esproprio calcolate dalla Regione Toscana di cui agli Allegati A e B :

- 1) Maltagliati Marisa nata a Uzzano (PT) il 28/05/1942 - (codice Cont Spec. 3258), per il bene posto in Comune di Rosignano Marittimo (LI) per quota proprietà: 1/4 in regime di separazione dei beni al Foglio 31, Particella 866 Subalterno 34 da accreditare la somma di € 14,11;
- 2) Rapi Manuela nata a Firenze (FI) il 31/05/1969 ( codice Cont Spec 3259), per il bene posto in Comune di Rosignano Marittimo (LI) per quota proprietà: 1/4 al Foglio 31, Particella 866 Subalterno 34 da accreditare la somma di € 14,11;
- 3) Peruginelli Alessandro nato a Grosseto (GR) il 25/07/1940 – (codice Cont. Spec. 7821) per il bene posto in Comune di Rosignano Marittimo (LI) per quota proprietà: 1000/1000 al Foglio 31, Particella 866 Subalterno 36 da accreditare la somma di € 157,25;

PRESO ATTO che l'indennità di occupazione temporanea, offerta con decreto n. 11188 del 05/07/2019, è stata calcolata dal giorno 09 settembre 2019, data di presa possesso delle aree, fino alla data di riconsegna delle stesse (27/07/2020);

CONSIDERATO CHE con Decreto n. 9439 del 24/06/2020, ricorrendo le condizioni di cui al D.P.R. 327/2001, si è proceduto al pagamento dell'80% dell'indennità di occupazione temporanea, determinata dalla Regione Toscana, ai soggetti che hanno condiviso l'indennità, di cui agli Allegati A B del suddetto decreto, ad eccezione del Sig. Peruginelli Alessandro per il motivo sopraindicato;

RITENUTO pertanto di:

- impegnare in favore dei nominativi indicati nell'allegato A del presente atto le somme riportate per un importo complessivo pari ad € 185,47 a titolo di saldo dell'indennità di occupazione temporanea calcolata con le modalità previste dall'Art. 50 comma 1 del D.P.R. 327/2001 per la realizzazione dell'intervento denominato “Adeguamento idraulico corsi d'acqua area di Quercianella e Chioma - 2° stralcio – Interventi sul Torrente Chioma 2C” cod. 2017ELI0153” sul Capitolo 3113 della contabilità speciale 6064 che presenta la necessaria disponibilità;
- liquidare in favore dei nominativi descritti nell'allegato A del presente atto, le somme per un importo complessivo pari ad € 185,47 corrispondenti al saldo dell'indennità di occupazione temporanea per la realizzazione dell'intervento in oggetto secondo le modalità specificate nell'allegato B;

VISTA l'attestazione inserita sul portale FENIX-RT, allegato C al presente atto, come da

comunicazione della Direzione Difesa del Suolo e Protezione Civile prot. n. 0077307 del 26/02/2022 e prot. n. 0136531 del 31/03/2022;

### DECRETA

Per le motivazioni espresse in narrativa e qui integralmente richiamate:

1. di prendere atto che i nominativi dei proprietari degli immobili indicati negli Allegati A e B al presente decreto, hanno dichiarato di accettare l'indennità provvisoria di occupazione temporanea determinata dalla Regione Toscana in relazione all'intervento denominato “ adeguamento idraulico corsi d'acqua Quercianella e Chioma -2° stralcio – interventi sul Torrente Chioma 2C” cod 2017ELI153;
2. di prendere atto che il Sig. Peruginelli Alessandro ha, nei termini di legge, accettato l'indennità definitiva determinata dalla C.P.E., relativa alle aree occupate temporaneamente dall'intervento di “*Adeguamento idraulico corsi d'acqua area di Quercianella e Chioma -2° stralcio – Interventi sul Torrente Chioma 2C*”, con l'apposito modulo trasmesso con Pec in data 10/03/2023 ed accolta al protocollo dell'Ente al n. 0126756, conservato agli atti del Settore Genio Civile Valdarno Inferiore;
3. di impegnare in favore di tali proprietari le somme indicate nell'Allegato A al presente atto, per la somma di € 185,47 a titolo di saldo dell'indennità di occupazione temporanea calcolata con le modalità previste dall'Art. 50 comma 1 del D.P.R. 327/2001 sul Capitolo n. 3113 della contabilità speciale 6064 che presenta la necessaria disponibilità;
4. di liquidare a favore di tali proprietari le somme indicate negli Allegati A e B al presente atto l'importo di € 185,47 a saldo delle indennità di occupazione temporanea calcolata per un periodo compreso tra la data di esecuzione del decreto n. 11188 del 05/07/2019 e la data di riconsegna delle aree (27/07/2020), secondo le modalità specificate nell'Allegato B;
5. di dare atto che tali proprietari non sono soggetti a ritenuta d'acconto ai sensi dell'art. 35 del D.P.R. 327/2001, in quanto le aree interessate dal presente intervento non ricadono all'interno delle zone omogenee di tipo A, B, C, D, così come risulta dai Certificati di destinazione urbanistica rilasciati dal Comune di Rosignano Marittimo (LI) in data 08/07/2019 Prot. n. 0267233;
6. di prendere atto dell'attestazione inserita sul portale Fenix-RT, allegato C al presente atto;
7. di dare atto che il Responsabile del procedimento di espropriazione competente alla realizzazione dei lavori in oggetto citati, ai sensi del Decreto del Direttore Generale della Regione Toscana n. 10468 del 18 ottobre 2016 così come modificato dal Decreto Dirigenziale n. 7514 del 28/04/2021 è il Dirigente del Settore Genio Civile Valdarno Inferiore della Regione Toscana Ing. Francesco Pistone;
8. di pubblicare il presente atto, ai sensi dell'Art.42 del D.Lgs n. 33 del 14/03/2013 nel sito [www.regione.toscana.it/regione/amministrazione-trasparente](http://www.regione.toscana.it/regione/amministrazione-trasparente), alla voce “interventi straordinari e di emergenza”;
9. di pubblicare il presente atto sul BURT;

Avverso il presente provvedimento è ammesso il ricorso nei confronti dell'autorità giudiziaria competente nei termini di legge.

IL DIRIGENTE

*Allegati n. 3*

- A*            *Elenco nominativi proprietari\_Chioma*  
*9ef54cd4d8fb13748bc8eaeed2dd094ce6fb842775f6dcb67ab154ec96277102f*
- B*            *Saldo Indennità Occ Temp\_Chioma*  
*23c196aa198accf4e716554683ca3b3117c3e390a8e612895c1265a1a645e40d*
- C*            *Attestazione Fenix\_Saldo Ind Occ temp\_Chioma\_signed*  
*5ba8c4c2ace352dcb025aa63cb44f305c08c662a2c7b251c83e422e38367b0a1*

Elenco nominativi proprietari

ALLEGATO "A"

Numero ditta	Data accettazione indennità	Num. ordine	Intestatario	Comune e data di nascita di nascita	Comune bene oggetto di esproprio	Foglio	Particella	Subalterno	Diritti e oneri reali	Quota di proprietà	Acconto liquidato	Saldo indennità
2	09/09/2019 ( accettazione allegata al verbale di immissione )	1	Maltagliati Marisa	Uzzano (PT) il 28/05/1942	Rosignano Marittimo (LI)	31	866	34	Proprietà	1 / 4	€ 26,74	€ 14,11
	10/09/2019 prot. 337471	2	Rapi Emanuela	Firenze (FI) il 31/05/1969	Rosignano Marittimo (LI)	31	866	34	Proprietà	1 / 4	€ 26,74	€ 14,11
3	10/03/2023 prot. 0126756 ( accettazione indennità determinata dalla CPE)	3	Peruginelli Alessandro	Grosseto (GR) il 25/07/1940	Rosignano Marittimo (LI)	31	866	36	Proprietà	1/1	€ 0,00	€ 157,25



**REGIONE TOSCANA**

DIREZIONE DIFESA DEL SUOLO E PROTEZIONE CIVILE

SETTORE GENIO CIVILE VALDARNO CENTRALE

**Responsabile di settore Fabio MARTELLI**

Incarico: DECR. DIRIG. CENTRO DIREZIONALE n. 8656 del 21-05-2021

Decreto non soggetto a controllo ai sensi della D.G.R. n. 553/2016

**Numero adozione: 12527 - Data adozione: 12/06/2023**

Oggetto: T.U. 11/12/33 n. 1775, sulle acque pubbliche - Concessione di derivazione di ACQUE SOTTERRANEE ubicata in Comune di Serravalle Pistoiese, Loc. Casalguidi, per uso agricolo. Approvazione del Disciplinare di concessione - Pratica n. 35525 - Procedimento SIDIT n° 612/2023.-

Il presente atto è pubblicato integralmente sul BURT ai sensi degli articoli 4, 5 e 5 bis della l.r. 23/2007 e sulla banca dati degli atti amministrativi della Giunta regionale ai sensi dell'art.18 della l.r. 23/2007. E' escluso dalla pubblicazione l'allegato A nel rispetto dei limiti alla trasparenza posti dalla normativa statale.

Data certificazione e pubblicazione in banca dati ai sensi L.R. 23/2007 e ss.mm.: 14/06/2023

Documento informatico firmato digitalmente ai sensi del testo unico D.P.R. 28 dicembre 2000, n. 445, del D.Lgs. 7 marzo 2005, n. 82 e norme collegate, il quale sostituisce il testo cartaceo e la firma autografa.

Numero interno di proposta: 2023AD013892

## IL DIRIGENTE

VISTO il D.L.vo 31.03.1998, n. 112 "Conferimento di funzioni e compiti amministrativi dello Stato alle regioni ed agli enti locali" in attuazione del capo I della Legge 15 marzo 1997, n. 59;

VISTA la Legge 7 aprile 2014, n. 56 "Disposizioni sulle città metropolitane, sulle provincie, sulle unioni e fusioni di comuni";

VISTA la Legge Regionale 3 marzo 2015 n. 22;

VISTO il R.D n. 1775 del 11/12/1933 "Testo unico delle disposizioni di legge sulle acque e impianti elettrici " e s.m.i;

VISTO il D.lgs n. 152 del 03/04/2006 "Norme in materia ambientale" e ss.mm.ii;

VISTA la L.R. 28/12/2015, n. 80 "Norme in materia di difesa del suolo, tutela delle risorse idriche e tutela della costa e degli abitati costieri ";

VISTA la L.R. 28/12/2015, n. 81 "Legge di stabilità per l'anno 2016";

VISTO il DPGR 16 agosto 2016, n. 61/R "Regolamento di attuazione dell'articolo 11 commi 1 e 2 della legge regionale 28 dicembre 2015, n. 80 (norme in materia di difesa del suolo, tutela delle risorse idriche e tutela della costa e degli abitati costieri) recante disposizioni per l'utilizzo razionale della risorsa idrica e per la disciplina dei procedimenti di rilascio dei titoli concessori e autorizzatori per l'uso di acqua. Modifiche al d.p.g.r. 51/R/2015." e ss.mm.ii.

VISTA la D.G.R. n. 1341 del 29/12/2015 "Indirizzi operativi per lo svolgimento delle funzioni amministrative regionali in materia di difesa del suolo ai sensi dell'art.9 comma 4 della L.R. 22/2015";

CONSIDERATO CHE con domanda in data 23/01/2023 presentata alla Regione Toscana, prot. n. 37415 il richiedente VIVAI BENINI DI BENINI GIOVANNI ha fatto richiesta di concessione di derivazione di ACQUE SOTTERRANEE ubicata in Comune di Serravalle Pistoiese, Loc. Casalguidi, nel terreno individuato nel foglio catastale n. 36 dalla particella n. 478, per uso agricolo per una portata media di 0,456 (zerovirgolaquattrocentocinquantesi) litri al secondo;

CONSIDERATO CHE, allegata all'istanza di concessione sopracitata, è stata trasmessa la documentazione progettuale conservata agli atti dello scrivente settore;

DATO ATTO che la procedura di valutazione Ex-ante è stata svolta e che le risultanze sono contenute nel disciplinare approvato che costituisce parte integrante e sostanziale del presente atto;

VISTI gli esiti dell'istruttoria svolta dal Genio Civile Valdarno Centrale;

CONSIDERATO CHE il richiedente ha versato la somma di euro 102,30, a titolo di cauzione ai sensi del vigente normativa;

DATO ATTO CHE il richiedente VIVAI BENINI DI BENINI GIOVANNI ha sottoscritto il Disciplinare (All. A) allegato al presente atto che costituisce parte integrante e sostanziale del presente atto, contenente gli obblighi e le condizioni cui è vincolata la concessione di acque pubbliche di cui all'oggetto;

DATO ATTO CHE il Disciplinare che costituisce parte integrante e sostanziale del presente atto in questione è conforme allo schema tipo approvato con Delib. G.R.T n. 194 del 16/03/2016;

PRESO ATTO CHE il Responsabile del procedimento amm.vo è il Dott. Michele Caramelli;

Tutto ciò premesso e considerato

#### DECRETA

1. di rilasciare, entro i limiti di disponibilità dell'acqua e fatti salvi i diritti di terzi, a VIVAI BENINI DI BENINI GIOVANNI, meglio identificato nell'istanza citata di cui in premessa con decorrenza dalla data del presente atto per 30 (trenta) anni, la concessione di derivazione di ACQUE SOTTERRANEE ubicata in Comune di Serravalle Pistoiese, Loc. Casalguidi, nel terreno individuato nel foglio catastale n. 36 dalla particella n. 478, per uso agricolo, per una portata media di 0,456 (zerovirgolaquattrocentocinquantesi) litri al secondo, sulla base della quale sarà calcolato il canone di concessione;
2. di approvare il Disciplinare (All. A) che costituisce parte integrante e sostanziale del presente atto, conservato agli atti del settore scrivente e allegato al presente decreto, contenente gli obblighi e le condizioni di cui è vincolata la concessione di acque pubbliche in merito al precedente punto;
3. di dare atto, fino da ora, che la validità della presente concessione è subordinata alla messa in atto degli interventi di risparmio idrico, obbligatoriamente da realizzarsi entro due anni dalla data del presente decreto, qualora gli stessi non fossero già stati messi in atto;
4. di prendere atto che il Disciplinare (All. A) che costituisce parte integrante e sostanziale del presente atto in questione è conforme allo schema tipo approvato con Delib. G.R.T n. 194 del 16/03/2016;
5. di dichiarare che gli obblighi derivanti dalla presente concessione sono regolati come stabilito nel Disciplinare di Concessione richiamato e approvato al precedente punto 2;
6. di dichiarare che, per l'anno 2023, il canone è stabilito nella misura di € 59,68;
7. di trasmettere il presente provvedimento al Concessionario e al Comune di Serravalle Pistoiese;
8. di dare atto che avverso il presente provvedimento sono esperibili, nei modi ed alle condizioni specificamente previsti dalla legge, i seguenti ricorsi:
  - ricorso gerarchico entro 30 giorni dalla notifica del presente atto presso la scrivente Amministrazione Regionale;
  - per le materie di cui all'art. 140 del R.D 1775/33, ricorso al Tribunale Regionale delle Acque Pubbliche;
  - per le materie di cui all'art. 143 del R.D 1775/33, ricorso al Tribunale Superiore delle Acque Pubbliche;
  - ricorso straordinario al Presidente della Repubblica.

IL DIRIGENTE



*Allegati n. 1*

*A*            *35525\_Disciplinare*  
*60d271bf0011c477f595a2989472a5f27c9ebda5307193209e1f45dd25117be3*



**REGIONE TOSCANA**

DIREZIONE DIFESA DEL SUOLO E PROTEZIONE CIVILE

SETTORE GENIO CIVILE VALDARNO SUPERIORE

**Responsabile di settore Gennarino COSTABILE**

Incarico: DECR. DIRIG. CENTRO DIREZIONALE n. 8656 del 21-05-2021

Decreto non soggetto a controllo ai sensi della D.G.R. n. 553/2016

**Numero adozione: 12573 - Data adozione: 13/06/2023**

Oggetto: RD 523/1904-LR 80/2015. Rinnovo concessione per cantiere temporaneo per recupero facciata edificio, con occupazione di porzione di area demaniale del corso d'acqua denominato Torrente Talla, loc. Talla Capoluogo in Comune di Talla. Pratica SiDIT 1473/2023

Il presente atto è pubblicato integralmente sul BURT ai sensi degli articoli 4, 5 e 5 bis della l.r. 23/2007 e sulla banca dati degli atti amministrativi della Giunta regionale ai sensi dell'art.18 della l.r. 23/2007. E' escluso dalla pubblicazione l'allegato A nel rispetto dei limiti alla trasparenza posti dalla normativa statale.

Data certificazione e pubblicazione in banca dati ai sensi L.R. 23/2007 e ss.mm.: 14/06/2023

Documento informatico firmato digitalmente ai sensi del testo unico D.P.R. 28 dicembre 2000,n. 445, del D.Lgs. 7 marzo 2005, n. 82 e norme collegate, il quale sostituisce il testo cartaceo e la firma autografa.

Numero interno di proposta: 2023AD014089

## IL DIRIGENTE

VISTO l'art. 93 del R.D. 523/1904 "Testo unico delle disposizioni di legge intorno alle opere idrauliche delle diverse categorie" e s.m.i.;

VISTA la L. 37/94 "Norme per la tutela ambientale delle aree demaniali dei fiumi, torrenti, laghi e altre acque pubbliche";

VISTA la L.R. 79/2012 "Nuova disciplina in materia di consorzi di bonifica. Modifiche alla l.r. 69/2008 e alla l.r.91/1998. Abrogazione della l.r. 34/1994";

VISTA la D.C.R.T. n. 81 del 28/07/2021: "Modifiche al reticolo idrografico e di gestione di cui alla legge regionale 27 dicembre 2012, n. 79, approvato con deliberazione del Consiglio regionale del 29 aprile 2020, n. 28.";

VISTA la L.R. 22 del 03.03.2015 "Riordino delle funzioni provinciali e attuazione della legge 7 aprile 2014, 56 (Disposizioni sulle Città Metropolitane, sulle Province, sulle Unioni e Fusioni di comuni) modifiche alle Leggi regionali 32/2002, 67/2003, 67/2003, 41/2005, 68/2011, 65/2014;

VISTA la L.R. 80/2015 "Norme in materia di difesa del suolo, tutela delle risorse idriche e tutela della costa e degli abitati costieri", ed in particolare l'art. 2 lett. i);

VISTA la L.R. 41/2018 "Disposizioni in materia di rischio di alluvioni e di tutela dei corsi d'acqua in attuazione del decreto legislativo 23 febbraio 2010, n. 49 (Attuazione della direttiva 2007/60/CE relativa alla valutazione e alla gestione dei rischi di alluvioni). Modifiche alla l.r. 80/2015 e alla l.r. 65/2014";

RICHIAMATO il DPGR 60/R del 12/08/2016 "Regolamento in attuazione dell'articolo 5 della legge regionale 28 dicembre 2015 n. 80 "Norme in materia di difesa del suolo, tutela delle risorse idriche e tutela della costa e degli abitati costieri" recante disciplina del rilascio delle concessioni per l'utilizzo del demanio idrico e criteri per la determinazione dei canoni, come modificato dal DPGR 45/R dell'8/8/2017;

VISTA la DGRT n. 1555 del 27/12/2022 "determinazione dei canoni per l'uso del demanio idrico";

RICHIAMATO il D.P.G.R. 42/R del 25/07/2018 "Regolamento per lo svolgimento delle attività di polizia idraulica, polizia delle acque, e servizio di piena, in attuazione dell'articolo 5 della legge regionale 28 dicembre 2015, n. 80 (Norme in materia di difesa del suolo, tutela delle risorse idriche e tutela della costa e degli abitati costieri)."

PREMESSO che con Decreto Dirigenziale n. 8206 del 26/04/2023 questo Settore del Genio Civile ha rilasciato a Marco Pandolfi, i cui dati anagrafici sono riportati nell'allegato A parte integrante e sostanziale del presente atto, l'autorizzazione e concessione ai sensi del R.D. 523/1904, per l'occupazione di porzione di area demaniale del corso d'acqua denominato Torrente Talla, loc. Capoluogo in Comune di Talla, presso la particella 146 del Foglio 37 con l'opera n. 14865 - Cantiere temporaneo per recupero facciata edificio residenziale

VISTA l'istanza di rinnovo della concessione sopra citata di cui alla pratica SiDIT n. 1473/2023, acquisita agli atti di questo Settore con prot. n. 0270380 del 9/6/2023 presentata dal soggetto sopra citato;

DATO ATTO che il richiedente non ha allegato la documentazione tecnica in quanto già in possesso dell'Ufficio;

CONSIDERATO che per l'occupazione sopra descritta, verificata la compatibilità idraulica di cui all'art. 3 del D.P.G.R. 42/R/2018, persistono le condizioni per la sua permanenza in ambito demaniale e non ricorrono i casi di cui all'art. 26 del DPGR 60/R;

RICHIAMATO l'art. 25 del DPGR 60/R sull'ammissibilità al rinnovo della concessione;

DATO ATTO che per la concessione dell'area si può procedere ad assegnazione diretta in quanto le opere in narrativa rientrano in una delle fattispecie di cui all'art. 13 del Regolamento 60/R/2016 e s.m.i.;

VISTO in particolare l'art. 24 comma 6 del succitato Regolamento, ai sensi del quale la concessione è rilasciata senza il disciplinare, dando atto che il presente decreto contiene gli elementi essenziali e le clausole che regolano il rapporto giuridico tra Amministrazione concedente e concessionario;

DATO ATTO che il Responsabile del Procedimento è il Geom. Piero Paliotta nominato con Ordine di Servizio n. 19 del 14/11/2022;

DATO ATTO che, nella gestione dell'area dovranno essere osservate le prescrizioni generali, che vengono di seguito specificate:

PRESCRIZIONI GENERALI:

Il Concessionario si obbliga a proprie cure e spese:

- ad assumere la custodia dell'area demaniale in concessione, oltreché delle opere realizzate, mantenendole in buono stato, preservandole dal pericolo di distruzione o danneggiamento, salvaguardandole da intrusioni e manomissioni da parte di soggetti non autorizzati;

- a porre in essere tutte le misure necessarie a garantire la stabilità nel tempo dei manufatti, anche in dipendenza del mutevole regime del corso d'acqua, previo ottenimento dell'autorizzazione dell'Amministrazione Concedente, dichiarando fin d'ora di non aver nulla a pretendere per qualsiasi danno eventualmente occorso alle opere oggetto di concessione ed agli utilizzatori, per effetto delle piene e dei fenomeni di dinamica fluviale;
- a consentire l'accesso al personale di vigilanza incaricato dalla Concedente, che potrà in ogni momento effettuare verifiche per accertare lo stato di manutenzione dell'area e impartire l'ordine di effettuare gli interventi eventualmente necessari, ad insindacabile giudizio della Concedente, per garantire il buon regime delle acque;
- a consentire, in ogni momento l'accesso e/o il transito, al personale del Genio Civile ed ai mezzi addetti al servizio di piena e di polizia idraulica;
- a sollevare fin d'ora la Concedente da ogni onere e responsabilità per qualsiasi danno derivante alle persone ed alla proprietà pubblica e privata a seguito di inadeguata manutenzione o di inadeguata custodia del bene demaniale in concessione, assumendosi gli oneri del risarcimento;
- a rispettare le leggi ed i regolamenti ed ordinamenti di polizia urbana e di pubblica sicurezza, nonché la normativa in materia di polizia delle acque contenuta nel R.D. 523/1904 e nel R.D. 1775/1933, tenendo fin d'ora indenne la Concedente da ogni conseguenza determinata dalla inosservanza di essi;
- a non mutare la destinazione del bene in concessione, né apportarvi aggiunte, innovazioni o altro senza la preventiva autorizzazione della Concedente, prendendo atto che tutte le opere addizionali e di miglioria autorizzate resteranno acquisite al demanio senza che il Concessionario possa avere diritto a rimborsi o indennizzi e che qualora il Concessionario esegua le predette opere senza autorizzazione sarà tenuto alla rimessa in pristino, a propria cura e spese, salvo che la Concedente non ritenga di mantenerle senza alcun onere a proprio carico; sarà tenuto inoltre al risarcimento degli eventuali danni;
- a non cedere né sub concedere, anche parzialmente, il bene oggetto di concessione;
- il Concessionario si obbliga sin d'ora di tenere indenne la Concedente dalle spese necessarie per le opere di sistemazione delle aree pubbliche specificamente coinvolte dagli interventi di installazione e manutenzione e di ripristinare a regola d'arte le aree medesime nei tempi stabiliti;
- il Concedente potrà disporre, mediante atto amministrativo, la revoca della presente concessione in qualunque momento, con effetto immediato, qualora intervengano ragioni di regimazione idraulica del corso d'acqua interessato o che l'opera stessa sia in seguito giudicata incompatibile per il buon regime idraulico del corso d'acqua interessato o ragioni di pubblica utilità o per qualsiasi ragione di pubblico interesse;
- l'inadempimento da parte del Concessionario degli obblighi previsti dal presente Decreto di concessione, costituisce causa di decadenza, che si verifica in particolare nei casi di.
  - a) violazione delle disposizioni e prescrizioni contenute in disposizioni legislative, regolamentari e nel presente Decreto;
  - b) violazione del divieto di cessione della concessione e di sub-concessione anche parziale dell'immobile;
  - c) esecuzione dei lavori in difformità del progetto a suo tempo autorizzato. Prima di dichiarare la decadenza con apposito decreto, la Concedente comunicherà un termine non inferiore a 30 giorni entro il quale il Concessionario potrà presentare le proprie deduzioni.
- al Concessionario dichiarato decaduto non spetterà alcun rimborso per le opere realizzate e per le spese sostenute.
- fatte salve le eventuali sanzioni di cui all'art. 9 della L.R. 80/2015, il Concessionario decaduto è soggetto all'obbligo di rilascio dell'immobile e al ripristino dei luoghi.
- nel caso di mancato rilascio è eseguito lo sfratto in via amministrativa.
- alla cessazione della concessione, per decorrenza del termine di durata sopra indicato, revoca, rinuncia, la concessione si risolve col conseguente obbligo per il Concessionario di ripristinare, a proprie spese, i luoghi, nel termine assegnato.
- qualora il Concessionario non ottemperi a quanto sopra, si farà luogo all'esecuzione d'ufficio in danno del Concessionario, salvo che su istanza di questi l'Amministrazione concedente non ritenga di esonerarlo, nel qual caso il Concessionario non avrà diritto a compensi od indennizzi di sorta, e fatta salva la facoltà della Concedente di acquisire le opere al demanio, senza oneri per l'amministrazione.
- per quanto non espressamente previsto dal presente Decreto di Concessione si applicano le vigenti disposizioni, di legge e di regolamento, statali e regionali, ed in particolare il codice civile, la normativa concernente il buon regime delle acque, nonché l'igiene e la sicurezza pubblica, l'edilizia e l'urbanistica vigenti nel territorio dove i beni sono ubicati.

Il Concessionario inoltre:

- rimane il solo ed unico responsabile agli effetti del risarcimento di tutti i danni che fossero arrecati alla proprietà privata, a cose o persone per effetto di quanto autorizzato e comunque tenendo indenne la Regione Toscana da qualsiasi responsabilità, anche giudiziale, per eventuali danni, reclami o molestie che potessero derivare dai lavori in oggetto;
- è obbligato, ai sensi dell'art. 2 del R.D. n. 523/1904 ad eseguire a proprie spese e non appena ricevutane intimazione, tutte quelle varianti e modifiche, compresa anche l'eventuale demolizione delle opere stesse e la messa in pristino dello stato dei luoghi, che, a giudizio insindacabile dell'Autorità idraulica, si rendessero necessarie per garantire il buon regime idraulico o in seguito all'accertamento di effetti dannosi delle opere stesse o per le variate condizioni del corso d'acqua o per ogni altro pubblico interesse che potesse sopravvenire
- dovrà provvedere inoltre a ripristinare tempestivamente qualsiasi danno o guasto causato alle opere idrauliche ed al corso d'acqua in generale per effetto della presente autorizzazione, in conformità alle prescrizioni che saranno impartite dalla competente autorità idraulica;
- è tenuto alla osservanza delle disposizioni del R.D. 25/07/1904 n. 523 sulle opere idrauliche, nonché delle prescrizioni legislative e regolamentari vigenti, quali quelle concernenti la tutela delle acque pubbliche, dell'agricoltura, della fauna ittica, dell'industria, dell'igiene e della pubblica incolumità;

RILEVATO che l'inosservanza delle condizioni e prescrizioni cui è vincolato il presente provvedimento, al pari dell'inosservanza delle norme contenute nel Capo VII del R.D. 523/1904, comporterà denuncia all'Autorità Giudiziaria ai sensi dell'art. 374 della L. 2248/1865 allegato F;

RITENUTO, sulla base dell'esperita istruttoria, di stabilire in mesi 4 la durata della concessione, che potrà essere rinnovata nei soli casi previsti dal Regolamento e con le modalità nel medesimo stabilite, esclusivamente a seguito di istanza da presentare almeno 30 giorni prima della scadenza del termine di concessione;

DATO ATTO che il presente decreto è sostanzialmente conforme allo schema approvato con Decreto del Direttore n. 463 del 12/02/2016.

DATO ATTO che l'imposta di bollo virtuale sul presente atto è stata anticipata dal richiedente a mezzo versamento sul circuito pagoPA in data 12/06/2023 IUBD 01230001256772 .

Tutto ciò premesso e considerato

#### DECRETA

1. di autorizzare ai sensi e per gli effetti dell'art. 2, comma 1, lettera i) e lettera n) della L.R. 80/2015 e dell' art. 93 del R.D. 523/1904 il mantenimento delle opere realizzate così come sopra descritto e rappresentato negli elaborati agli atti dell'Ufficio;
2. di accordare al richiedente Marco Pandolfi, i cui dati anagrafici sono riportati nell'allegato A parte integrante e sostanziale del presente atto, il rinnovo concessione per cantiere temporaneo per recupero facciata edificio residenziale, con occupazione di porzione di area demaniale del corso d'acqua denominato Torrente Talla, loc. Talla Capoluogo in Comune di Talla, presso la particella 146 del Foglio 37 .
3. di disporre che l'occupazione del demanio idrico sia sottoposta alle condizioni e clausole previste in premessa e nessuna variazione potrà essere introdotta senza la preventiva autorizzazione da parte di questo Settore;
4. di stabilire che la concessione ha durata di mesi 4 dal 26/06/2023;
5. di dare atto che:
  - il presente provvedimento è rilasciato ai soli fini di tutela delle opere idrauliche e del buon regime delle acque pubbliche, giusto l'art. 2 del R.D. 523/1904, e pertanto fa salvi e impregiudicati i diritti di terzi. Il destinatario è tenuto a munirsi di tutti gli ulteriori titoli abilitativi e atti di assenso previsti dalle leggi vigenti;
6. di trasmettere al richiedente il presente provvedimento tramite il portale SiDIT-FE.

Avverso il presente provvedimento è ammesso ricorso davanti all'autorità giudiziaria competente nei termini di legge.

IL DIRIGENTE

*Allegati n. 1*

*A*

*Anagrafica richiedente*

*8ed20e699dfe77169be816f8d89fef3e49e21118ff343d56e87cdb67c396fca*



**REGIONE TOSCANA**

DIREZIONE DIFESA DEL SUOLO E PROTEZIONE CIVILE

SETTORE GENIO CIVILE TOSCANA SUD

**Responsabile di settore Renzo RICCIARDI**

Incarico: DECR. DIRIG. CENTRO DIREZIONALE n. 8656 del 21-05-2021

Decreto non soggetto a controllo ai sensi della D.G.R. n. 553/2016

**Numero adozione: 12574 - Data adozione: 13/06/2023**

Oggetto: Pratica SiDIT n. 1990/2023 - Concessione demaniale per due attraversamenti aerei con linea elettrica a BT (tip. 1.1) del fosso Pistoia (TS46825) e del corso d'acqua privo di denominazione (TS46866) affluente del fosso Pistoia, in località Castiglioncello Bandini nel comune di Cinigiano (GR). Concessionario: e-distribuzione S.p.A.

Il presente atto è pubblicato integralmente sul BURT ai sensi degli articoli 4, 5 e 5 bis della l.r. 23/2007 e sulla banca dati degli atti amministrativi della Giunta regionale ai sensi dell'art.18 della l.r. 23/2007.

Data certificazione e pubblicazione in banca dati ai sensi L.R. 23/2007 e ss.mm.: 14/06/2023

Documento informatico firmato digitalmente ai sensi del testo unico D.P.R. 28 dicembre 2000, n. 445, del D.Lgs. 7 marzo 2005, n. 82 e norme collegate, il quale sostituisce il testo cartaceo e la firma autografa.

Numero interno di proposta: 2023AD014112

## IL DIRIGENTE

VISTI gli artt. 93, 95, 97 e 98 del R.D. 523/1904 “Testo unico delle disposizioni di legge intorno alle opere idrauliche delle diverse categorie”;

VISTO l'art. 1, comma 1, della L.R. n. 2/1971, che ha istituito l'imposta regionale sulle concessioni statali per l'occupazione e l'uso dei beni del demanio e del patrimonio indisponibile dello Stato, situati nell'ambito della Regione, attualmente commisurata al 50% del canone di concessione dei beni del demanio idrico e delle relative aree, il cui versamento deve essere effettuato, ai sensi dall'art. 2 della L.R. n. 2/1971, entro il 31 dicembre dell'anno in cui deve essere versato il canone di concessione;

VISTA la Legge 241/1990 e ss.mm.ii., “Nuove norme in materia di procedimento amministrativo e di diritto di accesso ai documenti amministrativi”;

VISTA la L. 37/1994 “Norme per la tutela ambientale delle aree demaniali dei fiumi, torrenti, laghi e altre acque pubbliche”;

VISTO il D.Lgs. n. 112 del 31/03/1998 "Conferimento di funzioni e compiti amministrativi dello Stato alle regioni ed agli enti locali, in attuazione del capo I della legge 15 marzo 1997, n. 59”;

VISTA la L.R. 23 luglio 2009 n. 40 “Norme sul procedimento amministrativo, per la semplificazione e la trasparenza dell'attività amministrativa”;

VISTA la L.R. 79/2012 “Nuova disciplina in materia di consorzi di bonifica. Modifiche alla L.R. 69/2008 e alla L.R. 91/1998. Abrogazione della L.R. 34/1994”;

VISTA la D.C.R.T. n. 57 del 11/06/2013 “Individuazione del reticolo idrografico e di gestione ai sensi dell'articolo 22, comma 1, lettera e), della legge regionale 27 dicembre 2012, n. 79 (Nuova disciplina in materia di consorzi di bonifica. Modifiche alla l.r. 69/2008 e alla l.r. 91/1998. Abrogazione della l.r. 34/1994)”;

VISTA la L.R. 22/2015 “Riordino delle funzioni provinciali e attuazione della legge 7 aprile 2014, n. 56” che dispone in ordine al trasferimento alla Regione Toscana della gestione del demanio idrico e dell'introito dei relativi proventi;

VISTA la L.R. 19 marzo 2015, n. 30 “Norme per la conservazione e la valorizzazione del patrimonio naturalistico-ambientale regionale. Modifiche alla l.r. 24/1994, alla l.r. 65/1997, alla l.r. 24/2000 ed alla l.r. 10/2010”;

VISTA la L.R. 80/2015 "Norme in materia di difesa del suolo, tutela delle risorse idriche e tutela della costa e degli abitati costieri", ed in particolare l'art. 2, lett. i);

VISTO il Decreto Dirigenziale n. 463 del 12/02/2016 con il quale si approva lo schema del decreto di concessione delle aree demaniali;

VISTO il Decreto del Presidente della Giunta Regionale Toscana n. 60/R del 12/08/2016 “Regolamento in attuazione dell'art. 5 della LR 80/2015, recante disciplina per il rilascio delle concessioni per l'utilizzo del demanio idrico e criteri per la determinazione dei canoni.”, d'ora in avanti “Regolamento”;

VISTA la D.G.R.T. n. 888 del 07/08/2017 e ss.mm.ii., avente ad oggetto “Determinazione dei canoni per l'uso del Demanio Idrico – revoca della D.G.R.T. n.1138 del 15/11/2016”con cui sono



stati rideterminati sia i canoni da applicare alla varie tipologie di concessioni per l'utilizzo delle aree demaniali, sia i nuovi importi per quanto concerne gli oneri istruttori oltre alle modalità di pagamento e riscossione;

VISTA la Delibera della Giunta Regionale n. 1414 del 17/12/2018, con la quale si introducono alcune modifiche nell'applicazione dei canoni di specifiche occupazioni demaniali e si confermano per il resto, i canoni per l'uso del demanio idrico fissati dalla precedente DGRT 888/2017;

VISTA la L.R. 41/2018 "Disposizioni in materia di rischio di alluvioni e di tutela dei corsi d'acqua in attuazione del decreto legislativo 23 febbraio 2010, n. 49 (Attuazione della direttiva 2007/60/CE relativa alla valutazione e alla gestione dei rischi di alluvioni). Modifiche alla l.r. 80/2015 e alla l.r. 65/2014";

VISTO il Decreto del Presidente della Giunta Regionale 25 luglio 2018, n. 42/R "Regolamento per lo svolgimento delle attività di polizia idraulica, polizia delle acque, e servizio di piena, in attuazione dell'articolo 5 della legge regionale 28 dicembre 2015, n. 80 (Norme in materia di difesa del suolo, tutela delle risorse idrica e tutela della costa e degli abitati costieri)";

VISTA la Delibera della Giunta Regionale n. 1219 del 02/11/2022 "Aggiornamento dei canoni e degli indennizzi del demanio idrico al tasso di inflazione programmata per l'annualità 2022, ai sensi dell'articolo 6, comma 2 della L.R. 28 dicembre 2015 n. 80";

VISTA la deliberazione del Consiglio Regionale del 6 dicembre 2022 "Modifiche al reticolo idrografico e di gestione di cui alla legge regionale 27 dicembre 2012 n. 79, approvato con deliberazione del Consiglio regionale 28 luglio 2021, n. 81";

VISTA la delibera della giunta regionale n. 1555 del 27/12/2022 "Aggiornamento dei canoni per l'uso del demanio idrico ai sensi della l.r. n. 80/2015 e del d.p.g.r. n. 60/R/2016";

VISTA l'istanza di concessione presentata da e-distribuzione S.p.a., acquisita agli atti di questo Settore con prot. n. 200230 del 28/04/2023, con la quale è stata trasmessa in allegato la documentazione progettuale costituita dai seguenti elaborati:

- Corografia (1:2.000);
- Corografia (1:25.000);
- Sezione tipo;
- Vari particolari esecutivi;

DATO ATTO che il progetto, redatto dal tecnico Ing. Giuliano Barontini, prevede la ricostruzione di una porzione di elettrodotto esistente a BT con un attraversamento del fosso Pistoia (TS46825) e un attraversamento del corso d'acqua privo di denominazione (TS46866) affluente del fosso Pistoia, in località Castiglioncello Bandini nel comune di Cinigiano (GR), come da elaborati tecnici allegati all'istanza;

PRESO ATTO che la concessione richiesta comporta l'utilizzo del demanio idrico;

ACCERTATO che i corsi d'acqua sopraindicati, riportati nel Reticolo Idrografico e di Gestione del Territorio Toscano di cui alla L.R.T. 79/2012 (C.T.R. tav. n. 332050), risultano acqua pubblica ai sensi della D.C.R.T. 57/2013 e ss.mm.ii.

RICHIAMATO il contributo istruttorio trasmesso a questo Settore dal Consorzio di Bonifica 6 Toscana Sud, acquisito agli atti con prot. n. 223816 del 15/05/2023 (rif. prot. C6TS n. 2658 del 12/05/2023), nel quale non vengono rilevati motivi ostativi ai fini della manutenzione del corso d'acqua;

CONSIDERATO che:

- il progetto delle opere da realizzare presenta i requisiti per essere autorizzato con le prescrizioni di seguito riportate;
- la realizzazione dei lavori è disciplinata dal Capo VII del R.D. 523/1904 e dalla normativa regionale di riferimento;

VERIFICATO che per il rilascio della concessione che regolarizza l'utilizzazione del demanio idrico sopraindicata sussistono i presupposti di cui all'art. 40 del Regolamento che, nel caso di utilizzo di aree demaniali senza titolo concessorio, prevede il pagamento di un indennizzo, per ciascun anno di occupazione senza titolo, pari all'importo del canone determinato ai sensi dell'articolo 35;

DATO ATTO che nell'elaborato cartografico allegato al presente decreto sotto la lettera "A", quale parte integrante e sostanziale, sono individuati distintamente gli attraversamenti dei corsi d'acqua sopraindicati, oggetto della presente concessione;

CONSIDERATO che la concessione di cui trattasi è rilasciata senza procedura di assegnazione in concorrenza, in quanto rientra in uno dei casi previsti dall'art. 13 del Regolamento;

RITENUTO che, ai sensi dell'art. 24, comma 6, del Regolamento, la concessione possa essere accordata senza il disciplinare, dando atto che il presente decreto contiene gli elementi essenziali e le clausole che regolano il rapporto giuridico tra amministrazione concedente e concessionario;

VISTA la nota di richiesta di adempimenti preliminari al rilascio della concessione, trasmessa al richiedente con prot. n.234236 del 19/05/2023;

DATO ATTO che, ai fini dell'uso previsto, dell'esercizio delle attività, il Concessionario è tenuto a munirsi di tutti i titoli abilitativi, autorizzativi e degli atti di assenso, comunque denominati, previsti dalle leggi vigenti;

DATO ATTO che, ai sensi dell'art. 22 del Regolamento, il Concessionario si obbliga a:

- a) assumere la custodia dell'area demaniale in concessione, oltre che delle opere realizzate, mantenendole in buono stato, preservandole dal pericolo di distruzione o danneggiamento, salvaguardandole da intrusioni e manomissioni da parte di soggetti non autorizzati, a propria cura e spese;
- b) consentire l'accesso al personale di vigilanza incaricato dalla Concedente, che potrà in ogni momento effettuare verifiche per accertare lo stato di manutenzione dell'area e impartire l'ordine di effettuare gli interventi eventualmente necessari, ad insindacabile giudizio della Concedente, per garantire il buon regime delle acque; consentire, inoltre, l'accesso al personale del consorzio di bonifica di riferimento per espletare le attività manutentive di competenza;
- c) sollevare fin d'ora la Concedente e il consorzio di bonifica competente da ogni onere e responsabilità per qualsiasi danno derivante alle persone ed alla proprietà pubblica e privata a seguito di inadeguata manutenzione o di inadeguata custodia del bene demaniale in concessione, assumendosi gli oneri del risarcimento;
- d) rispettare le leggi ed i regolamenti ed ordinamenti di polizia urbana e di pubblica sicurezza, nonché la normativa in materia di polizia delle acque contenuta nel R.D. 523/1904 e nel R.D. 1775/1933, tenendo indenne la Regione da ogni conseguenza determinata dalla inosservanza di essi;
- e) non mutare la destinazione del bene in concessione, né apportarvi aggiunte, innovazioni o altro senza la preventiva autorizzazione della Concedente, prendendo atto che tutte le opere addizionali e di miglioria autorizzate resteranno acquisite al demanio senza che il Concessionario possa avere diritto a rimborsi o indennizzi, e che qualora il Concessionario esegua le predette opere senza autorizzazione sarà tenuto alla rimessa in pristino, a propria cura

- e spese, salvo che la Concedente non ritenga di mantenerle senza alcun onere a proprio carico; sarà tenuto inoltre al risarcimento degli eventuali danni;
- f) assumersi gli oneri di qualsiasi natura gravanti sul bene, ivi compresi gli oneri tributari;
  - g) non cedere né sub concedere, neppure parzialmente, il bene oggetto di concessione;
  - h) assumere gli oneri di manutenzione ordinaria e straordinaria dei beni e delle aree demaniali interessate, nonché delle opere e degli impianti ivi presenti.

Inoltre il Concessionario:

- si obbliga a porre in essere, a propria cura e spese, tutte le misure necessarie a garantire la stabilità nel tempo dei manufatti, anche in dipendenza del mutevole regime del corso d'acqua, previo ottenimento dell'autorizzazione dell'amministrazione Concedente, dichiarando fin d'ora di non aver nulla a pretendere per qualsiasi danno eventualmente occorso alle opere oggetto di concessione ed agli utilizzatori, per effetto delle piene e dei fenomeni di dinamica fluviale;
- rimane il solo ed unico responsabile agli effetti del risarcimento di tutti i danni che fossero arrecati alla proprietà privata, a cose o persone per effetto di quanto autorizzato/concesso e comunque tenendo indenne la Regione Toscana da qualsiasi responsabilità, anche giudiziale, per eventuali danni, reclami o molestie che potessero derivare dai lavori e dall'uso delle opere;
- dovrà provvedere inoltre a ripristinare tempestivamente qualsiasi danno o guasto causato alle opere idrauliche ed al corso d'acqua in generale per effetto del presente atto, in conformità alle prescrizioni che saranno impartite dalla competente autorità idraulica;
- è obbligato, ai sensi dell'art. 2 del R.D. n. 523/1904, ad eseguire a proprie spese e non appena ricevute intimazione, tutte quelle varianti e modifiche, compresa anche l'eventuale demolizione delle opere stesse e la messa in pristino dello stato dei luoghi, che, a giudizio insindacabile dell'Autorità idraulica, si rendessero necessarie per garantire il buon regime idraulico o in seguito all'accertamento di effetti dannosi delle opere stesse o per le variate condizioni del corso d'acqua o per ogni altro pubblico interesse che potesse sopravvenire;
- dovrà farsi carico di ogni atto ed onere necessario per procedere all'eventuale occupazione e/o interferenza con i terreni e le proprietà private e/o pubbliche limitrofe;

DATO ATTO che, nella realizzazione delle opere dovranno essere osservate le prescrizioni tecniche e generali, che vengono di seguito specificate:

PRESCRIZIONI TECNICHE:

- durante l'esecuzione dei lavori non dovrà essere mai impedito o ostacolato il regolare deflusso delle acque né essere mai ridotta l'efficienza idraulica delle opere di difesa presenti nel tratto del corso d'acqua interessato dai lavori;
- durante l'esecuzione dei lavori dovranno essere messi in atto tutti gli accorgimenti e le precauzioni necessarie affinché l'interferenza con la dinamica fluviale non determini aggravio di rischio idraulico ed in generale pericolo per l'incolumità delle persone e danni ai beni pubblici e privati;
- tutte le opere provvisorie occorrenti per l'esecuzione dei lavori dovranno ingombrare il meno possibile l'alveo del corso d'acqua ed in ogni caso dovranno essere rimosse a lavori ultimati e comunque prima del sopraggiungere delle piene;
- tutti i lavori dovranno essere eseguiti a perfetta regola d'arte secondo le normative, le specifiche e le linee guida esistenti per i materiali da costruzione e le modalità realizzative. Le opere finite dovranno risultare conformi ai disegni allegati all'istanza;
- al termine di ogni giornata lavorativa eventuali materiali di risulta, detriti ed opere provvisorie, dovranno essere allontanati dal cantiere che interessa le pertinenze fluviali;
- i lavori che in qualsiasi modo interesseranno l'alveo del corso d'acqua dovranno essere eseguiti in condizioni meteorologiche favorevoli, mentre in condizioni di meteo avverse, in particolare con codice allerta arancione o rosso del Centro Funzionale Regionale – [www.cfr.toscana.it](http://www.cfr.toscana.it), dovranno essere interrotti per tutta la durata dell'avviso;
- i lavori dovranno essere svolti in conformità alle disposizioni per la salvaguardia dell'ittiofauna contenute nel Piano Ittico Provinciale e dovranno essere adottati tutti gli accorgimenti necessari al fine di evitare intorbidamenti che possano arrecare danno alla fauna ittica;
- prescrizioni su eventuali interventi di taglio di alberature:

- gli interventi siano effettuati nel rispetto del R.D. 523/1904, con particolare riferimento all'art. 96 lett. "c";
- siano richiesti eventuali pareri/nulla osta a altri Organi competenti in materie ambientali e di taglio vegetazione e ne siano rispettate le possibili prescrizioni riportate;
- si prenda espressamente atto di quanto riportato nella seguente normativa vigente:
  - Delibera del Consiglio Regionale della Toscana n. 155 del 20/05/1997, art. 4;
  - L.R. 39/2000 "Legge forestale della Toscana" e ss.mm.ii;
  - L.R. 30/2015 "Norme per la conservazione e la valorizzazione del patrimonio naturalistico-ambientale regionale. Modifiche alla l.r. 24/1994, alla l.r. 65/1997, alla l.r. 24/2000 ed alla l.r. 10/2010. ";
  - D.P.G.R. 48/R/2003 "Regolamento Forestale";
- al termine dei lavori dovrà essere ripristinato lo stato dei luoghi interessato dal cantiere e da occupazioni temporanee, comprensivo di tutte quelle aree che hanno visto il passaggio dei mezzi sia lungo le rive degli alvei che sulle viabilità di accesso;
- il Concessionario deve intervenire anche successivamente al completamento delle opere qualora, per effetto di assestamento, di dilavamento e/o erosione, si manifestassero avvallamenti, cedimenti e fessurazioni nell'area interessata dall'intervento;
- in caso di terreno bagnato è vietato il transito per mezzi pesanti su argini, sponde e relative pertinenze;
- qualora i cavi aerei in B.T. non consentissero il libero accesso alle aree interessate e/o ostacolasero le attività di istituto di questo Ente e del Consorzio di Bonifica territorialmente competente, eventuali interventi di interruzione dell'elettricità e i relativi costi correlati saranno a carico del Concessionario, escludendo gli Enti citati da qualsiasi controversia che ne dovesse conseguire;

#### PRESCRIZIONI GENERALI:

- la presente autorizzazione riguarda esclusivamente l'esecuzione delle opere indicate in premessa, per cui ogni variazione od ogni ulteriore opera o attività non indicata negli elaborati progettuali inoltrati, od altro comunque non previsto, dovrà essere sottoposto ad ulteriore esame di questo Settore per la nuova eventuale autorizzazione prima della loro esecuzione;
- la presente autorizzazione ha validità di tre anni dalla data del rilascio, pena di decadenza del presente decreto senza ulteriori comunicazioni da parte dello scrivente ufficio; la stessa può essere rinnovata una sola volta, per un periodo massimo di tre anni, su richiesta dell'interessato da presentare almeno 30 giorni prima della scadenza;
- le opere saranno eseguite a totale cura e spese del richiedente;
- il richiedente è tenuto a comunicare tempestivamente a questo Genio Civile e al Consorzio 6 Toscana Sud, la data di inizio dei lavori e comunicare il nominativo del tecnico responsabile dei lavori / direzione lavori, con relativo recapito telefonico e postale; inoltre entro 60 giorni dal termine dei lavori dovrà provvedere a comunicarne la data e trasmettere contestualmente anche l'attestazione dalla quale risulti che le opere o gli interventi siano stati realizzati ed ultimati in conformità al progetto ed eventuali varianti autorizzate e nel rispetto delle condizioni espresse nel presente provvedimento autorizzativo;

DATO ATTO che la concessione demaniale, decorrente dalla data di adozione del presente decreto, può essere rilasciata per la durata massima di diciannove anni, ai sensi dell'art. 5 del Regolamento;

CONSIDERATO che, come espressamente previsto all'art. 23 del Regolamento, alla cessazione della concessione, per decorrenza del termine di durata sopra indicato, rinuncia, revoca o decadenza, la concessione si risolve col conseguente obbligo per il Concessionario di ripristinare, a proprie spese, le aree e i luoghi occupati nel termine assegnato dall'Amministrazione concedente e che in caso contrario si farà luogo all'esecuzione d'ufficio in danno del Concessionario, salvo valutare, d'ufficio o su istanza del concessionario, l'acquisizione al demanio dei manufatti realizzati dal concessionario medesimo, qualora non derivi alcun onere per la Regione e senza che possa essere riconosciuto alcun compenso o indennizzo a favore del concessionario;

CONSIDERATO che, ai sensi dell'art. 25 del Regolamento, il rinnovo della concessione è ammissibile solo nei casi di cui all'art. 13, comma 1 lettere a), b), c) e g) e la concessione non è rinnovabile tacitamente alla scadenza, la domanda di rinnovo deve essere presentata, almeno trenta giorni prima della scadenza della concessione, ai sensi e con le modalità di cui all'art. 14 e fino al rilascio della nuova concessione e solo qualora abbia presentato domanda di rinnovo nel termine predetto il richiedente può continuare ad utilizzare l'area con le medesime modalità e condizioni della concessione in scadenza previo pagamento di un corrispettivo commisurato al canone, salvo conguaglio al rilascio della concessione;

CONSIDERATO che il canone demaniale annuale per due attraversamenti aerei con linea BT (tip. 1.1) ammonta ad € 12,20, corrispondente ad € 6,10 per ciascun attraversamento, determinato in base alle tariffe approvate dalla Giunta con la DGRT n. 888/2017 e ss.mm.ii., ridotto del 20% per effetto della richiesta del concessionario pervenuta in data 14/01/2021, prot. n. 13484, ai sensi dell'art. 29, comma 5, del Regolamento, precisando che il canone potrà essere aggiornato annualmente dalla Giunta Regionale sulla base del tasso di inflazione programmato per l'anno di riferimento;

CONSIDERATO che il canone dovrà essere corrisposto anche se il Concessionario non possa o non voglia fare uso in tutto o in parte della concessione e che in caso di rinuncia il pagamento del canone è dovuto fino e per tutta l'annualità in cui l'istanza è stata presentata;

RITENUTO di commisurare a una annualità del canone il deposito cauzionale di cui all'art. 31 del Regolamento, versato dal concessionario a garanzia del regolare pagamento del canone e/o a titolo di rimborso delle spese eventualmente sostenute da questa Amministrazione e da reintegrare fino alla suddetta misura nel caso di prelievi parziali di somme nel corso della concessione;

TENUTO CONTO che la concessione è rilasciata a titolo oneroso e temporaneo e che il soggetto richiedente, in ottemperanza agli adempimenti preliminari richiesti con la nota sopracitata:

- ha provveduto al versamento a titolo di indennizzo per l'occupazione senza titolo del bene demaniale, dal 2018 alla quinta mensilità del 2023, dell'importo complessivo di € 67,95 (comprensivo di interessi legali), determinato ai sensi della DGRT 888/2017 e ss.mm.ii.;
- ha provveduto al versamento del canone per l'anno 2023 per l'importo di € 7,12, corrispondente a 7/12 del canone annuo di € 12,20;
- ha provveduto per l'anno 2023 al versamento dell'imposta sulle concessioni demaniali per l'importo di € 3,56, corrispondente al 50% del canone, ai sensi della L.R. 2/1971;
- ha provveduto al versamento di un deposito cauzionale di € 12,20, pari a una annualità del canone;
- ha assolto agli obblighi relativi all'imposta di bollo di € 16,00 ai sensi del D.P.R. 642/1972, come da documentazione conservata agli atti (nota di prot. n. 200230 del 28/04/2023, relativa al pagamento dell'imposta di bollo in modo virtuale, come da Aut. AdE n. 133874/99);

RILEVATO che l'inosservanza delle condizioni e prescrizioni cui è vincolato il presente provvedimento, al pari dell'inosservanza delle norme contenute nel Capo VII del R.D. 523/1904, comporterà denuncia all'Autorità Giudiziaria ai sensi dell'art. 374 della L. 2248/1865, allegato F;

DATO ATTO che il presente decreto è sostanzialmente conforme allo schema approvato con Decreto del Direttore n. 463 del 12/02/2016, all. B;

DATO ATTO che, per quanto non espressamente previsto dal presente provvedimento, si applicano le disposizioni legislative e regolamentari, statali e regionali, vigenti in materia;

DATO ATTO che il Responsabile del procedimento, ai sensi della Legge 241/1990 e successive modificazioni, è il Dirigente del Settore Genio Civile Toscana Sud;

Tutto ciò premesso e considerato

## DECRETA

1. di rilasciare a e-distribuzione S.P.A. avente sede legale in Roma, via Ombrone n. 2, C.F. 05779711000, la concessione demaniale per due attraversamenti aerei con linea elettrica a BT (tip. 1.1) del fosso Pistoia (TS46825) e del corso d'acqua privo di denominazione (TS46866) affluente del fosso Pistoia, in località Castiglioncello Bandini nel comune di Cinigiano (GR) così come rappresentato nell'elaborato cartografico facente parte integrante e sostanziale del presente decreto (allegato "A");
2. di dare atto che gli effetti della concessione decorrono dalla data del presente decreto e che la stessa avrà scadenza in data 31/05/2042, secondo le disposizioni e le clausole espresse in precedenza;
3. di autorizzare l'esecuzione dell'opera suddetta ai soli fini idraulici ai sensi e per gli effetti dell'art. 2, comma 1, lettera i) e lettera n) della L.R. 80/2015 e degli artt. 93, 95, 97 e 98 del R.D. 523/1904 così come sopra descritto e rappresentato negli elaborati indicati in premessa e agli atti del Settore;
4. di dare atto che l'autorizzazione ad eseguire i lavori di cui alla presente concessione ha validità di tre anni dalla data del rilascio, pena la decadenza senza necessità di ulteriori comunicazioni da parte dello scrivente ufficio;
5. di dare atto che il Concessionario, per effetto del presente provvedimento, risulta soggetto agli obblighi di cui all'art. 22 del Regolamento, alle prescrizioni generali e tecniche, nonché alle disposizioni in materia di rinnovo e cessazione della Concessione di cui agli articoli 23 e 25 del Regolamento, distintamente evidenziate in narrativa;
6. di dare atto che il presente provvedimento è rilasciato ai soli fini di tutela delle opere idrauliche e del buon regime delle acque pubbliche, giusto l'art. 2 del R.D. 523/1904, e pertanto fa salvi e impregiudicati i diritti di terzi. Il destinatario è tenuto a munirsi di tutti gli ulteriori titoli abilitativi e atti di assenso previsti dalle leggi vigenti;
7. di dare atto che il richiedente è a conoscenza che, ferme restando le vigenti disposizioni urbanistiche del Comune interessato, in assenza della presente concessione non possono iniziare i lavori;
8. di non procedere alla registrazione fiscale del presente provvedimento, considerato che l'ammontare dell'imposta proporzionale dovuta per l'intera durata della concessione risulta inferiore alla misura di Euro 200,00, ai sensi dell'art. 2, parte II della Tariffa del D.P.R. 131/1986. Resta ferma comunque la possibilità da parte del Concessionario, in caso d'uso, di provvedere alla sua registrazione;
9. di trasmettere per via telematica il presente provvedimento al Concessionario e al Tecnico incaricato.

Avverso il presente provvedimento è ammesso ricorso dinanzi all'Autorità Giudiziaria competente nei termini di legge.

Il Dirigente

*Allegati n. 1*

*A*

*Cartografia*

*c49aff0ddaa40e29e603d722a9eae21139191e619ec503fd8ff08964e2b4884d*

**Allegato "A"**

Pratica SiDIT n. 1990/2023 - Concessione demaniale per due attraversamenti aerei con linea elettrica a BT (tip. 1.1) del fosso Pistoia (TS46825) e del corso d'acqua privo di denominazione (TS46866) affluente del fosso Pistoia, in località Castiglioncello Bandini nel comune di Cinigiano (GR). Concessionario: e-distribuzione S.p.A.







**REGIONE TOSCANA**

DIREZIONE DIFESA DEL SUOLO E PROTEZIONE CIVILE

SETTORE GENIO CIVILE TOSCANA SUD

**Responsabile di settore Renzo RICCIARDI**

Incarico: DECR. DIRIG. CENTRO DIREZIONALE n. 8656 del 21-05-2021

Decreto non soggetto a controllo ai sensi della D.G.R. n. 553/2016

**Numero adozione: 12575 - Data adozione: 13/06/2023**

Oggetto: Pratica SiDIT n. 2013/2023 (Proc. n. 3051/2023) - Concessione demaniale per sei attraversamenti aerei con linea elettrica a MT (tip. 1.2) di corsi d'acqua privi di denominazione (TS54858- TS55308-TS55442-TS55919-TS56341-TS56863) affluenti del fiume Fiora, situati tra Podere del Pinzi e Villa San Benedetto nel comune di Santa Fiora (GR).  
Concessionario: e-distribuzione S.P.A.

Il presente atto è pubblicato integralmente sul BURT ai sensi degli articoli 4, 5 e 5 bis della l.r. 23/2007 e sulla banca dati degli atti amministrativi della Giunta regionale ai sensi dell'art.18 della l.r. 23/2007.

Data certificazione e pubblicazione in banca dati ai sensi L.R. 23/2007 e ss.mm.: 14/06/2023

Documento informatico firmato digitalmente ai sensi del testo unico D.P.R. 28 dicembre 2000,n. 445, del D.Lgs. 7 marzo 2005, n. 82 e norme collegate, il quale sostituisce il testo cartaceo e la firma autografa.

Numero interno di proposta: 2023AD014136

## IL DIRIGENTE

VISTI gli artt. 93, 95, 97 e 98 del R.D. 523/1904 “Testo unico delle disposizioni di legge intorno alle opere idrauliche delle diverse categorie”;

VISTO l'art. 1, comma 1, della L.R. n. 2/1971, che ha istituito l'imposta regionale sulle concessioni statali per l'occupazione e l'uso dei beni del demanio e del patrimonio indisponibile dello Stato, situati nell'ambito della Regione, attualmente commisurata al 50% del canone di concessione dei beni del demanio idrico e delle relative aree, il cui versamento deve essere effettuato, ai sensi dall'art. 2 della L.R. n. 2/1971, entro il 31 dicembre dell'anno in cui deve essere versato il canone di concessione;

VISTA la Legge 241/1990 e ss.mm.ii., “Nuove norme in materia di procedimento amministrativo e di diritto di accesso ai documenti amministrativi”;

VISTA la L. 37/1994 “Norme per la tutela ambientale delle aree demaniali dei fiumi, torrenti, laghi e altre acque pubbliche”;

VISTO il D.Lgs. n. 112 del 31/03/1998 "Conferimento di funzioni e compiti amministrativi dello Stato alle regioni ed agli enti locali, in attuazione del capo I della legge 15 marzo 1997, n. 59”;

VISTA la L.R. 23 luglio 2009 n. 40 “Norme sul procedimento amministrativo, per la semplificazione e la trasparenza dell'attività amministrativa”;

VISTA la L.R. 79/2012 “Nuova disciplina in materia di consorzi di bonifica. Modifiche alla L.R. 69/2008 e alla L.R. 91/1998. Abrogazione della L.R. 34/1994”;

VISTA la D.C.R.T. n. 57 del 11/06/2013 “Individuazione del reticolo idrografico e di gestione ai sensi dell'articolo 22, comma 1, lettera e), della legge regionale 27 dicembre 2012, n. 79 (Nuova disciplina in materia di consorzi di bonifica. Modifiche alla l.r. 69/2008 e alla l.r. 91/1998. Abrogazione della l.r. 34/1994)”;

VISTA la L.R. 22/2015 “Riordino delle funzioni provinciali e attuazione della legge 7 aprile 2014, n. 56” che dispone in ordine al trasferimento alla Regione Toscana della gestione del demanio idrico e dell'introito dei relativi proventi;

VISTA la L.R. 19 marzo 2015, n. 30 “Norme per la conservazione e la valorizzazione del patrimonio naturalistico-ambientale regionale. Modifiche alla l.r. 24/1994, alla l.r. 65/1997, alla l.r. 24/2000 ed alla l.r. 10/2010”;

VISTA la L.R. 80/2015 "Norme in materia di difesa del suolo, tutela delle risorse idriche e tutela della costa e degli abitati costieri", ed in particolare l'art. 2, lett. i);

VISTO il Decreto Dirigenziale n. 463 del 12/02/2016 con il quale si approva lo schema del decreto di concessione delle aree demaniali;

VISTO il Decreto del Presidente della Giunta Regionale Toscana n. 60/R del 12/08/2016 “Regolamento in attuazione dell'art. 5 della LR 80/2015, recante disciplina per il rilascio delle concessioni per l'utilizzo del demanio idrico e criteri per la determinazione dei canoni.”, d'ora in avanti “Regolamento”;

VISTA la D.G.R.T. n. 888 del 07/08/2017 e ss.mm.ii., avente ad oggetto “Determinazione dei canoni per l'uso del Demanio Idrico – revoca della D.G.R.T. n.1138 del 15/11/2016” con cui sono

stati rideterminati sia i canoni da applicare alla varie tipologie di concessioni per l'utilizzo delle aree demaniali, sia i nuovi importi per quanto concerne gli oneri istruttori oltre alle modalità di pagamento e riscossione;

VISTA la Delibera della Giunta Regionale n. 1414 del 17/12/2018, con la quale si introducono alcune modifiche nell'applicazione dei canoni di specifiche occupazioni demaniali e si confermano per il resto, i canoni per l'uso del demanio idrico fissati dalla precedente DGRT 888/2017;

VISTA la L.R. 41/2018 "Disposizioni in materia di rischio di alluvioni e di tutela dei corsi d'acqua in attuazione del decreto legislativo 23 febbraio 2010, n. 49 (Attuazione della direttiva 2007/60/CE relativa alla valutazione e alla gestione dei rischi di alluvioni). Modifiche alla l.r. 80/2015 e alla l.r. 65/2014";

VISTO il Decreto del Presidente della Giunta Regionale 25 luglio 2018, n. 42/R "Regolamento per lo svolgimento delle attività di polizia idraulica, polizia delle acque, e servizio di piena, in attuazione dell'articolo 5 della legge regionale 28 dicembre 2015, n. 80 (Norme in materia di difesa del suolo, tutela delle risorse idrica e tutela della costa e degli abitati costieri)";

VISTA la Delibera della Giunta Regionale n. 1219 del 02/11/2022 "Aggiornamento dei canoni e degli indennizzi del demanio idrico al tasso di inflazione programmata per l'annualità 2022, ai sensi dell'articolo 6, comma 2 della L.R. 28 dicembre 2015 n. 80";

VISTA la deliberazione del Consiglio Regionale del 6 dicembre 2022 "Modifiche al reticolo idrografico e di gestione di cui alla legge regionale 27 dicembre 2012 n. 79, approvato con deliberazione del Consiglio regionale 28 luglio 2021, n. 81";

VISTA la delibera della giunta regionale n. 1555 del 27/12/2022 "Aggiornamento dei canoni per l'uso del demanio idrico ai sensi della l.r. n. 80/2015 e del d.p.g.r. n. 60/R/2016";

VISTA l'istanza di concessione presentata da e-distribuzione S.P.A., acquisita agli atti di questo Settore con prot. n. 201450 del 28/04/2023, con la quale è stata trasmessa in allegato la documentazione progettuale costituita dai seguenti elaborati:

- Corografia (1:10.000);
- Planimetria catastale (1:2.000);
- Pianta e sezione;

DATO ATTO che il progetto, redatto dal tecnico Ing. Marco Petralli, prevede la ricostruzione di una porzione di elettrodotto esistente a MT con attraversamento aereo sei corsi d'acqua privi di denominazione (TS54858, TS55308, TS55442, TS55919, TS56341, TS56863) affluenti del fiume Fiora, tra Podere del Pinzi e Villa San Benedetto nel comune di Santa Fiora (GR), come da elaborati tecnici allegati all'istanza;

PRESO ATTO che la concessione richiesta comporta l'utilizzo del demanio idrico;

ACCERTATO che i corsi d'acqua sopraindicati, riportati nel Reticolo Idrografico e di Gestione del Territorio Toscano di cui alla L.R.T. 79/2012 (C.T.R. tav. n. 320160-332040), risultano acqua pubblica ai sensi della DCRT 57/2013 e ss.mm.ii.;

RICHIAMATO il contributo istruttorio trasmesso a questo Settore dal Consorzio di Bonifica 6 Toscana Sud, acquisito agli atti con prot. n. 223804 del 15/05/2023 (rif. prot. C6TS n. 2707 del 12/02/2023), nel quale non vengono rilevati motivi ostativi ai fini della manutenzione del corso d'acqua;

RICHIAMATO il contributo istruttorio trasmesso dal Settore Tutela della Natura e del Mare con prot. n. 197147 del 23/03/2023, acquisito agli atti di questo settore unitamente all'istanza, nel quale si valuta che l'intervento in oggetto non pregiudica il mantenimento dell'integrità del Sito Natura 2000 e si indicano le prescrizioni per la realizzazione degli interventi richiesti (in particolare con riferimento al periodo durante il quale potranno essere effettuati gli interventi);

CONSIDERATO che:

- il progetto delle opere da realizzare presenta i requisiti per essere autorizzato con le prescrizioni di seguito riportate;
- la realizzazione dei lavori è disciplinata dal Capo VII del R.D. 523/1904 e dalla normativa regionale di riferimento;

VERIFICATO che per il rilascio della concessione che regolarizza l'utilizzazione del demanio idrico sopraindicata sussistono i presupposti di cui all'art. 40 del Regolamento che, nel caso di utilizzo di aree demaniali senza titolo concessorio, prevede il pagamento di un indennizzo, per ciascun anno di occupazione senza titolo, pari all'importo del canone determinato ai sensi dell'articolo 35;

DATO ATTO che nell'elaborato cartografico allegato al presente decreto sotto la lettera "A", quale parte integrante e sostanziale, sono individuati distintamente gli attraversamenti dei corsi d'acqua sopraindicati, oggetto della presente concessione;

CONSIDERATO che, la concessione di cui trattasi è rilasciata senza procedura di assegnazione in concorrenza in quanto rientra in uno dei casi previsti dall'art. 13 del Regolamento;

RITENUTO che, ai sensi dell'art. 24, comma 6, del Regolamento, la concessione possa essere accordata senza il disciplinare, dando atto che il presente decreto contiene gli elementi essenziali e le clausole che regolano il rapporto giuridico tra amministrazione concedente e concessionario;

VISTA la nota di richiesta di adempimenti preliminari al rilascio della concessione, trasmessa al richiedente con prot. n. 234237 del 19/05/2023;

DATO ATTO che, ai fini dell'uso previsto, dell'esercizio delle attività, il Concessionario è tenuto a munirsi di tutti i titoli abilitativi, autorizzativi e degli atti di assenso, comunque denominati, previsti dalle leggi vigenti;

DATO ATTO che, ai sensi dell'art. 22 del Regolamento, il Concessionario si obbliga a:

- a) assumere la custodia dell'area demaniale in concessione, oltre che delle opere realizzate, mantenendole in buono stato, preservandole dal pericolo di distruzione o danneggiamento, salvaguardandole da intrusioni e manomissioni da parte di soggetti non autorizzati, a propria cura e spese;
- b) consentire l'accesso al personale di vigilanza incaricato dalla Concedente, che potrà in ogni momento effettuare verifiche per accertare lo stato di manutenzione dell'area e impartire l'ordine di effettuare gli interventi eventualmente necessari, ad insindacabile giudizio della Concedente, per garantire il buon regime delle acque; consentire, inoltre, l'accesso al personale del consorzio di bonifica di riferimento per espletare le attività manutentive di competenza;
- c) sollevare fin d'ora la Concedente e il consorzio di bonifica competente da ogni onere e responsabilità per qualsiasi danno derivante alle persone ed alla proprietà pubblica e privata a seguito di inadeguata manutenzione o di inadeguata custodia del bene demaniale in concessione, assumendosi gli oneri del risarcimento;
- d) rispettare le leggi ed i regolamenti ed ordinamenti di polizia urbana e di pubblica sicurezza, nonché la normativa in materia di polizia delle acque contenuta nel R.D. 523/1904 e nel R.D. 1775/1933, tenendo indenne la Regione da ogni conseguenza determinata dalla inosservanza di essi;

- e) non mutare la destinazione del bene in concessione, né apportarvi aggiunte, innovazioni o altro senza la preventiva autorizzazione della Concedente, prendendo atto che tutte le opere addizionali e di miglioria autorizzate resteranno acquisite al demanio senza che il Concessionario possa avere diritto a rimborsi o indennizzi, e che qualora il Concessionario esegua le predette opere senza autorizzazione sarà tenuto alla rimessa in pristino, a propria cura e spese, salvo che la Concedente non ritenga di mantenerle senza alcun onere a proprio carico; sarà tenuto inoltre al risarcimento degli eventuali danni;
- f) assumersi gli oneri di qualsiasi natura gravanti sul bene, ivi compresi gli oneri tributari;
- g) non cedere né sub concedere, neppure parzialmente, il bene oggetto di concessione;
- h) assumere gli oneri di manutenzione ordinaria e straordinaria dei beni e delle aree demaniali interessate, nonché delle opere e degli impianti ivi presenti.

Inoltre il Concessionario:

- si obbliga a porre in essere, a propria cura e spese, tutte le misure necessarie a garantire la stabilità nel tempo dei manufatti, anche in dipendenza del mutevole regime del corso d'acqua, previo ottenimento dell'autorizzazione dell'amministrazione Concedente, dichiarando fin d'ora di non aver nulla a pretendere per qualsiasi danno eventualmente occorso alle opere oggetto di concessione ed agli utilizzatori, per effetto delle piene e dei fenomeni di dinamica fluviale;
- rimane il solo ed unico responsabile agli effetti del risarcimento di tutti i danni che fossero arrecati alla proprietà privata, a cose o persone per effetto di quanto autorizzato/concesso e comunque tenendo indenne la Regione Toscana da qualsiasi responsabilità, anche giudiziale, per eventuali danni, reclami o molestie che potessero derivare dai lavori e dall'uso delle opere;
- dovrà provvedere inoltre a ripristinare tempestivamente qualsiasi danno o guasto causato alle opere idrauliche ed al corso d'acqua in generale per effetto del presente atto, in conformità alle prescrizioni che saranno impartite dalla competente autorità idraulica;
- è obbligato, ai sensi dell'art. 2 del R.D. n. 523/1904, ad eseguire a proprie spese e non appena ricevute intimazione, tutte quelle varianti e modifiche, compresa anche l'eventuale demolizione delle opere stesse e la messa in pristino dello stato dei luoghi, che, a giudizio insindacabile dell'Autorità idraulica, si rendessero necessarie per garantire il buon regime idraulico o in seguito all'accertamento di effetti dannosi delle opere stesse o per le variate condizioni del corso d'acqua o per ogni altro pubblico interesse che potesse sopravvenire;
- dovrà farsi carico di ogni atto ed onere necessario per procedere all'eventuale occupazione e/o interferenza con i terreni e le proprietà private e/o pubbliche limitrofe;

DATO ATTO che nella realizzazione delle opere dovranno essere osservate le prescrizioni tecniche e generali, che vengono di seguito specificate:

PRESCRIZIONI TECNICHE:

- durante l'esecuzione dei lavori non dovrà essere mai impedito o ostacolato il regolare deflusso delle acque né essere mai ridotta l'efficienza idraulica delle opere di difesa presenti nel tratto del corso d'acqua interessato dai lavori;
- durante l'esecuzione dei lavori dovranno essere messi in atto tutti gli accorgimenti e le precauzioni necessarie affinché l'interferenza con la dinamica fluviale non determini aggravio di rischio idraulico ed in generale pericolo per l'incolumità delle persone e danni ai beni pubblici e privati;
- tutte le opere provvisorie occorrenti per l'esecuzione dei lavori dovranno ingombrare il meno possibile l'alveo del corso d'acqua ed in ogni caso dovranno essere rimosse a lavori ultimati e comunque prima del sopraggiungere delle piene;
- tutti i lavori dovranno essere eseguiti a perfetta regola d'arte secondo le normative, le specifiche e le linee guida esistenti per i materiali da costruzione e le modalità realizzative. Le opere finite dovranno risultare conformi ai disegni allegati all'istanza;
- al termine di ogni giornata lavorativa eventuali materiali di risulta, detriti ed opere provvisorie, dovranno essere allontanati dal cantiere che interessa le pertinenze fluviali;
- i lavori che in qualsiasi modo interesseranno l'alveo del corso d'acqua dovranno essere eseguiti in condizioni meteorologiche favorevoli, mentre in condizioni di meteo avverse, in particolare

- con codice allerta arancione o rosso del Centro Funzionale Regionale – [www.cfr.toscana.it](http://www.cfr.toscana.it), dovranno essere interrotti per tutta la durata dell'avviso;
- i lavori dovranno essere svolti in conformità alle disposizioni per la salvaguardia dell'ittiofauna contenute nel Piano Ittico Provinciale e dovranno essere adottati tutti gli accorgimenti necessari al fine di evitare intorbidamenti che possano arrecare danno alla fauna ittica;
  - prescrizioni su eventuali interventi di taglio di alberature:
    - gli interventi siano effettuati nel rispetto del R.D. 523/1904, con particolare riferimento all'art. 96 lett. "c";
    - siano richiesti eventuali pareri/nulla osta a altri Organi competenti in materie ambientali e di taglio vegetazione e ne siano rispettate le possibili prescrizioni riportate;
    - si prenda espressamente atto di quanto riportato nella seguente normativa vigente:
      - Delibera del Consiglio Regionale della Toscana n. 155 del 20/05/1997, art. 4;
      - L.R. 39/2000 "Legge forestale della Toscana" e ss.mm.ii;
      - L.R. 30/2015 "Norme per la conservazione e la valorizzazione del patrimonio naturalistico-ambientale regionale. Modifiche alla l.r. 24/1994, alla l.r. 65/1997, alla l.r. 24/2000 ed alla l.r. 10/2010. ";
      - D.P.G.R. 48/R/2003 "Regolamento Forestale";
  - al termine dei lavori dovrà essere ripristinato lo stato dei luoghi interessato dal cantiere e da occupazioni temporanee, comprensivo di tutte quelle aree che hanno visto il passaggio dei mezzi sia lungo le rive degli alvei che sulle viabilità di accesso;
  - il Concessionario deve intervenire anche successivamente al completamento delle opere qualora per effetto di assestamento, di dilavamento e/o erosione si manifestassero avvallamenti, cedimenti e fessurazioni nell'area interessata dall'intervento;
  - in caso di terreno bagnato è vietato il transito per mezzi pesanti su argini, sponde e relative pertinenze;
  - qualora i cavi aerei in M.T. non consentissero il libero accesso alle aree interessate e/o ostacolasero le attività di istituto di questo Ente e del Consorzio di Bonifica territorialmente competente, eventuali interventi di interruzione dell'elettricità e i relativi costi correlati saranno a carico del Concessionario, escludendo gli Enti citati da qualsiasi controversia che ne dovesse conseguire;

#### PRESCRIZIONI GENERALI:

- la presente autorizzazione riguarda esclusivamente l'esecuzione delle opere indicate in premessa, per cui ogni variazione od ogni ulteriore opera o attività non indicata negli elaborati progettuali inoltrati, od altro comunque non previsto, dovrà essere sottoposto ad ulteriore esame di questo Settore per la nuova eventuale autorizzazione prima della loro esecuzione;
- la presente autorizzazione ha validità di tre anni dalla data del rilascio, pena di decadenza del presente atto senza ulteriori comunicazioni da parte dello scrivente ufficio; la stessa può essere rinnovata una sola volta per un periodo massimo di tre anni su richiesta dell'interessato almeno 30 giorni prima della scadenza;
- le opere saranno eseguite a totale cura e spese del richiedente;
- il richiedente è tenuto a comunicare tempestivamente a questo Genio Civile e al Consorzio 6 Toscana Sud, la data di inizio dei lavori e comunicare il nominativo del tecnico responsabile dei lavori / direzione lavori, con relativo recapito telefonico e postale; inoltre entro 60 giorni dal termine dei lavori dovrà provvedere a comunicarne la data e trasmettere contestualmente anche l'attestazione dalla quale risulti che le opere o gli interventi siano stati realizzati ed ultimati in conformità al progetto ed eventuali varianti autorizzate e nel rispetto delle condizioni espresse nel presente provvedimento autorizzativo;
- il Concessionario deve altresì attenersi a quanto indicato nella sopracitata nota redatta dal Settore Tutela della Natura e del Mare (prot. n. 197147 del 23/03/2023), che qui deve intendersi integralmente riportata e trascritta;

DATO ATTO che la concessione demaniale, decorrente dalla data di adozione del presente decreto, può essere rilasciata per la durata massima di diciannove anni, ai sensi dell'art. 5 del Regolamento;

CONSIDERATO che, come espressamente previsto all'art. 23 del Regolamento, alla cessazione della concessione, per decorrenza del termine di durata sopra indicato, rinuncia, revoca o decadenza, la concessione si risolve col conseguente obbligo per il Concessionario di ripristinare, a proprie spese, le aree e i luoghi occupati nel termine assegnato dall'Amministrazione concedente e che in caso contrario si farà luogo all'esecuzione d'ufficio in danno del Concessionario, salvo valutare, d'ufficio o su istanza del concessionario, l'acquisizione al demanio dei manufatti realizzati dal concessionario medesimo, qualora non derivi alcun onere per la Regione e senza che possa essere riconosciuto alcun compenso o indennizzo a favore del concessionario;

CONSIDERATO che, ai sensi dell'art. 25 del Regolamento, il rinnovo della concessione è ammissibile solo nei casi di cui all'art. 13, comma 1 lettere a), b), c) e g) e la concessione non è rinnovabile tacitamente alla scadenza, la domanda di rinnovo deve essere presentata, almeno trenta giorni prima della scadenza della concessione, ai sensi e con le modalità di cui all'art. 14 e fino al rilascio della nuova concessione e solo qualora abbia presentato domanda di rinnovo nel termine predetto il richiedente può continuare ad utilizzare l'area con le medesime modalità e condizioni della concessione in scadenza previo pagamento di un corrispettivo commisurato al canone, salvo conguaglio al rilascio della concessione;

CONSIDERATO che il canone demaniale annuale per sei attraversamenti aerei con cavo a MT (tip. 1.2) ammonta a € 549,36, corrispondente all'importo di € 91,56 per ciascun attraversamento, determinato in base alle tariffe approvate dalla Giunta con la DGRT n. 888/2017 e ss.mm.ii., ridotto del 20% per effetto della richiesta del concessionario pervenuta in data 14/01/2021, prot. n. 13484, ai sensi dell'art. 29, comma 5, del Regolamento, precisando che il canone potrà essere aggiornato annualmente dalla Giunta Regionale sulla base del tasso di inflazione programmato per l'anno di riferimento;

CONSIDERATO che il canone dovrà essere corrisposto anche se il Concessionario non possa o non voglia fare uso in tutto o in parte della concessione e che in caso di rinuncia il pagamento del canone è dovuto fino e per tutta l'annualità in cui l'istanza è stata presentata;

RITENUTO di commisurare a una annualità del canone il deposito cauzionale di cui all'art. 31 del Regolamento, versato dal concessionario a garanzia del regolare pagamento del canone e/o a titolo di rimborso delle spese eventualmente sostenute da questa Amministrazione e da reintegrare fino alla suddetta misura nel caso di prelievi parziali di somme nel corso della concessione;

TENUTO CONTO che la concessione è rilasciata a titolo oneroso e temporaneo e che il soggetto richiedente, in ottemperanza agli adempimenti preliminari richiesti con la nota sopracitata:

- ha provveduto al versamento a titolo di indennizzo per l'occupazione senza titolo del bene demaniale, dal 2018 alla quinta mensilità del 2023, dell'importo complessivo di € 3.059,83 (comprensivo di interessi legali), determinato ai sensi della DGRT 888/2017 e ss.mm.ii.;
- ha provveduto al versamento del canone per l'anno 2023 per l'importo di € 320,46, corrispondente a 7/12 del canone annuo di € 549,36;
- ha provveduto per l'anno 2023 al versamento dell'imposta sulle concessioni demaniali per l'importo di € 160,23, corrispondente al 50% del canone ai sensi della L.R. 2/1971;
- ha provveduto al versamento di un deposito cauzionale di € 549,36, pari a una annualità del canone;
- ha assolto agli obblighi relativi all'imposta di bollo di € 16,00 ai sensi del D.P.R. 642/1972, come da documentazione conservata agli atti (attestazione pagamento F24 c/o Banca Intesa San Paolo del 26/05/2023, trasmesso con nota del 6/5/2023 prot. n. 262711);
- ha provveduto a versare l'imposta di registro per l'importo di € 208,76 e l'imposta di bollo per le copie uso registrazione per l'importo complessivo di € 49,00;

RILEVATO che l'inosservanza delle condizioni e prescrizioni cui è vincolato il presente provvedimento, al pari dell'inosservanza delle norme contenute nel Capo VII del R.D. 523/1904, comporterà denuncia all'Autorità Giudiziaria ai sensi dell'art. 374 della L. 2248/1865, allegato F;

DATO ATTO che il presente decreto è sostanzialmente conforme allo schema approvato con Decreto del Direttore n. 463 del 12/02/2016, all. B;

DATO ATTO che, per quanto non espressamente previsto dal presente provvedimento, si applicano le disposizioni legislative e regolamentari, statali e regionali, vigenti in materia;

DATO ATTO che il Responsabile del procedimento, ai sensi della Legge 241/1990 e successive modificazioni, è il Dirigente del Settore Genio Civile Toscana Sud;

Tutto ciò premesso e considerato

#### DECRETA

1. di rilasciare a e-distribuzione S.P.A., avente sede legale in Roma, via Ombrone n. 2, C.F. 05779711000, la concessione demaniale per sei attraversamenti aerei con linea elettrica a MT (tip. 1.2), di corsi d'acqua privi di denominazione (TS54858- TS55308-TS55442-TS55919-TS56341-TS56863) affluenti del fiume Fiora, situati tra Pododere del Pinzi e Villa San Benedetto nel comune di Santa Fiora (GR), così come rappresentato nell'elaborato cartografico facente parte integrante e sostanziale del presente decreto (allegato "A");
2. di dare atto che gli effetti della concessione decorrono dalla data del presente decreto e che la stessa avrà scadenza in data 31/05/2042, secondo le disposizioni e le clausole espresse in precedenza;
3. di autorizzare l'esecuzione dell'opera suddetta ai soli fini idraulici ai sensi e per gli effetti dell'art. 2, comma 1, lettera i) e lettera n) della L.R. 80/2015 e degli artt. 93, 95, 97 e 98 del R.D. 523/1904, così come sopra descritto e rappresentato negli elaborati indicati in premessa e agli atti del Settore;
4. di dare atto che l'autorizzazione ad eseguire i lavori di cui alla presente concessione ha validità di tre anni dalla data del rilascio, pena la decadenza senza necessità di ulteriori comunicazioni da parte dello scrivente ufficio;
5. di dare atto che il Concessionario, per effetto del presente provvedimento, risulta soggetto agli obblighi di cui all'art. 22 del Regolamento, alle prescrizioni generali e tecniche, nonché alle disposizioni in materia di rinnovo e cessazione della Concessione di cui agli articoli 23 e 25 del Regolamento, distintamente evidenziate in narrativa;
6. di dare atto che il presente provvedimento è rilasciato ai soli fini di tutela delle opere idrauliche e del buon regime delle acque pubbliche, giusto l'art. 2 del R.D. 523/1904, e pertanto fa salvi e impregiudicati i diritti di terzi. Il destinatario è tenuto a munirsi di tutti gli ulteriori titoli abilitativi e atti di assenso previsti dalle leggi vigenti;
7. di dare atto che il richiedente è a conoscenza che, ferme restando le vigenti disposizioni urbanistiche del Comune interessato, in assenza della presente concessione non possono iniziare i lavori;
8. di dare atto che il presente decreto è soggetto a registrazione ai sensi dell'art. 5 della Tariffa parte I, allegata al D.P.R. 131/1986;



9. di trasmettere per via telematica il presente provvedimento al Concessionario e al Tecnico incaricato.

Avverso il presente provvedimento è ammesso ricorso dinanzi all'Autorità Giudiziaria competente nei termini di legge.

Il Dirigente

*Allegati n. 1*

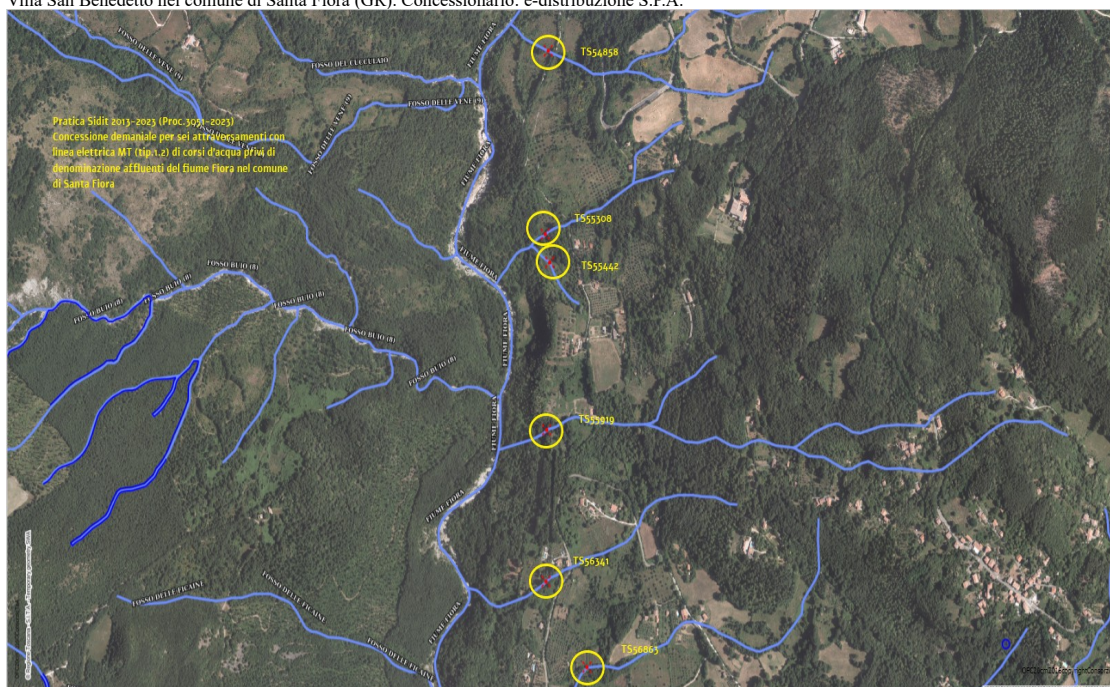
*A*

*Cartografia*

*5687933fae0922ac9f6feb2ffa5bea651b819a49047a0b2eaaaf69d29beb703c*

**Allegato "A"**

Pratica SiDIT n. 2013/2023 (Proc. n. 3051/2023) - Concessione demaniale per sei attraversamenti aerei con linea elettrica a MT (tip. 1.2) di corsi d'acqua privi di denominazione (TS54858- TS55308-TS55442-TS55919-TS56341-TS56863) affluenti del fiume Fiora, situati tra Podere del Pinzi e Villa San Benedetto nel comune di Santa Fiora (GR). Concessionario: e-distribuzione S.P.A.





**REGIONE TOSCANA**

DIREZIONE DIFESA DEL SUOLO E PROTEZIONE CIVILE

SETTORE GENIO CIVILE VALDARNO CENTRALE

**Responsabile di settore Fabio MARTELLI**

Incarico: DECR. DIRIG. CENTRO DIREZIONALE n. 8656 del 21-05-2021

Decreto non soggetto a controllo ai sensi della D.G.R. n. 553/2016

**Numero adozione: 12584 - Data adozione: 13/06/2023**

Oggetto: R.D. 523/1904, L.R. 80/2015 e D.P.G.R. 60/R/2016. Concessione per l'uso e la gestione di aree appartenenti al demanio idrico del Torrente Limentra di Treppio, e autorizzazione per l'esecuzione dei lavori oggetto dell'intervento di consolidamento con relativa occupazione demaniale ad uso cantieristico, per il ponte stradale al km 0+000 della SP03, località Acquerino, nel Comune di Cantagallo (PO). Pratica 4402 (SIDIT Pratica: 2636/2023-Procedimento: 3923/2023)

Il presente atto è pubblicato integralmente sul BURT ai sensi degli articoli 4, 5 e 5 bis della l.r. 23/2007 e sulla banca dati degli atti amministrativi della Giunta regionale ai sensi dell'art.18 della l.r. 23/2007.

Data certificazione e pubblicazione in banca dati ai sensi L.R. 23/2007 e ss.mm.: 14/06/2023

Documento informatico firmato digitalmente ai sensi del testo unico D.P.R. 28 dicembre 2000, n. 445, del D.Lgs. 7 marzo 2005, n. 82 e norme collegate, il quale sostituisce il testo cartaceo e la firma autografa.

Numero interno di proposta: 2023AD014004

## IL DIRIGENTE

VISTI gli artt. 2 e 93 del R.D. 523/1904 “Testo unico delle disposizioni di legge intorno alle opere idrauliche delle diverse categorie” e s.m.i.;

VISTA la L. 37/94 “Norme per la tutela ambientale delle aree demaniali dei fiumi, torrenti, laghi e altre acque pubbliche”;

VISTO il D.Lgs. 112 del 31/03/1998 “Conferimento di funzioni e compiti amministrativi dello Stato alle regioni ed agli enti locali”, in attuazione del capo I della legge 15 marzo 1997, n. 59;

VISTA la L.R. 41/2018 “Disposizioni in materia di rischio di alluvioni e di tutela dei corsi d’acqua in attuazione del decreto legislativo 23 febbraio 2010, n. 49 (Attuazione della direttiva 2007/60/CE relativa alla valutazione e alla gestione dei rischi di alluvioni). Modifiche alla l.r. 80/2015 e alla l.r. 65/2014”;

VISTA la L.R. 79/2012 “Nuova disciplina in materia di consorzi di bonifica. Modifiche alla L.R. 69/2008 e alla L.R. 91/1998. Abrogazione della L.R. 34/1994”;

VISTA la L.R. 80/2015 “Norme in materia di difesa del suolo, tutela delle risorse idriche e tutela della costa e degli abitati costieri”, ed in particolare l’art. 2 lett. i) e lett. g);

VISTA la D.C.R.T. 103/2022, con cui, ai sensi della L.R. 79/12, è stato individuato il reticolo idrografico e il reticolo di gestione;

VISTO il decreto del direttore n. 463 del 12/02/2016 recante “Approvazione degli schemi di decreto per l’esercizio delle funzioni in materia di difesa del suolo e tutela della costa di competenza della Direzione Difesa del suolo e protezione civile”;

VISTA la D.G.R.T. n. 194 del 16/03/2016 recante “Approvazione degli schemi tipo di disciplinare, come da D.G.R.T. 29 dicembre 2015 n. 1341, ed ulteriori disposizioni per l’istruttoria ed il rilascio”;

VISTO il D.P.G.R. n. 60/R del 12/08/2016 “Regolamento di attuazione dell’art. 5 della L.R. n. 80 del 28/12/2015” e le successive modifiche ed integrazioni, intervenute con D.P.G.R. 45/R del 08/08/2017;

VISTA la D.G.R.T. n. 1555 del 27/12/2022 “Aggiornamento dei canoni per l’uso del demanio idrico ai sensi della l.r. n. 80/2015 e del d.p.g.r. n. 60/R/2016” e richiamato, per quanto non diversamente disposto, il contenuto delle delibere n. 888 del 07/08/2017, n.1414 del 17/12/2018 e n.229 del 24/02/2020;

VISTA la L.R. n.2 del 30/12/1971 “Istituzione dei tributi propri della Regione”, nella quale all’art. 1 l’imposta regionale sulle concessioni statali dei beni del demanio e del patrimonio indisponibile prevista dall’articolo 2 della legge 16/05/1970 n. 281, è commisurata al 50% del canone di concessione;

VISTA la D.G.R.T. 1554/2022 relativa a “Disposizioni in materia di rilascio delle concessioni per l’utilizzo del demanio idrico e criteri per la determinazione dei canoni e in materia di utilizzo razionale della risorsa idrica e per la disciplina dei procedimenti di rilascio dei titoli concessori e autorizzatori per l’uso di acqua. Modifiche al d.p.g.r. 60/R/2016 e al d.p.g.r. 61/R/2016. Approvazione per l’espressione dei pareri ai sensi dell’articolo 42 comma 2, e dell’articolo 66 comma 3, dello Statuto regionale.” che, nelle more dell’iter di approvazione, prevede la modifica dell’art. 33 del regolamento 60/R/16 introducendo a decorrere dall’annualità 2023 l’esonero del pagamento del canone da parte degli enti territoriali;

VISTA l’istanza di concessione cantieristica presentata da Provincia di Prato, con sede in via Ricasoli n. 25 Prato, codice fiscale 92035800488, a firma del legale rappresentante Bonciolini Rossella, avente ad oggetto “Consolidamento strutturale del Ponte sul Torrente Limentra al km 0+000 della SP3”, località Acquerino, nel comune di Cantagallo (PO), acquisita agli atti di questo settore con prot. 0221646 del 11/05/2023 ed integrata con prot. n.272156 del 09/06/2023;

DATO ATTO che il richiedente è esente dal versamento degli oneri istruttori ai sensi dell’art.23 del d.p.g.r. 42/R/2018 e delle marche da bollo;

DATO ATTO che il richiedente ha provveduto al pagamento degli oneri ittiogenici per un importo di € 59,15 tramite Mandato di pagamento n. 00996 del 18/05/2023 causale: “L.R. 7/05 Obblighi ittiogenici torrente Limentra”;

DATO ATTO che il responsabile del procedimento è il Geol. Andrea Salvadori, nominato con Ordine di Servizio n. 64 del 10 novembre 2022 e che l’istruttoria della pratica è stata effettuata dall’Ing. Anna-maria Innocenti;

DATO ATTO che a seguito della verifica della completezza della documentazione è stata assegnata all'istanza il numero di pratica n. 4402 (SIDIT Pratica: 2636/2023-Procedimento: 3923/2023)

VISTA la documentazione progettuale trasmessa e considerato che, ai fini della presente autorizzazione, rilevano i seguenti elaborati conservati agli atti dell'ufficio, a firma dell'Ing. Carlotta Sanesi e Ing. Giacomo Gazzini:

- relazione tecnica generale, estratto catastale, documentazione fotografica;
- relazione idrologica e idraulica;
- tavola grafiche, con planimetrie, prospetti e sezioni, stato stato attuale, progetto e sovrapposto;
- tavole grafiche di cantiere integrative sostitutive.

RICHIAMATA la nota di contributo tecnico inviata da questo Ufficio con prot. 0080571 del 28/02/2022, in relazione alla Conferenza dei Servizi relativa a “per l’approvazione del progetto definitivo avente ad oggetto: “1990\_Progetto definitivo per il Consolidamento strutturale del ponte lungo la SP3 “dell’Acquerino al Km 0+000 nel Comune di Cantagallo (PO)”, indetta dalla Provincia di Prato, con il quale questo ufficio esprimeva parere favorevole;

DATO ATTO che l’attraversamento, costituito da un sistema a tre campate in calcestruzzo armato, in oggetto è privo di concessione per l’occupazione demaniale;

CONSIDERATO che, in occasione della Conferenza dei Servizi suddetta, si è provveduto alla verifica della compatibilità idraulica del ponte stesso ai fini di rilasciarne la concessione;

DATO ATTO che, ai fini dell’autorizzazione ai lavori e cantierizzazione:

- il progetto di consolidamento prevede:
  - demolizione e sostituzione l'attuale impalcato con una nuova struttura mista in acciaio-calcestruzzo. Il nuovo impalcato sarà di dimensioni uguali a quello esistente, in continuità con le due campate non oggetto di intervento;
  - recupero corticale delle due selle e delle porzioni di travi ammalorate, appartenenti alle due campate che non verranno interessate dalla demolizione oltre ad interventi di incamiciatura metallica;
  - all’estradosso del ponte rifacimento del binder, realizzazione pozzetti smaltimento acque e sostituzione delle barriere bordo ponte.
  - gli interventi non prevedono modifiche alla sezione utile del ponte.
- le attività di cantierizzazione prevedono:
  - lavorazioni eseguite nel periodo compreso tra giugno e settembre;
  - realizzazione di una serie di puntelli metallici, al fine di mettere in sicurezza le due selle Gerber, le quali dovranno rimanere integre, atti a evitare cedimenti improvvisi della struttura. I puntelli rimarranno in opera per tutta la durata delle lavorazioni. In caso di allerta meteorologica, essi verranno adeguatamente tirantati alle strutture di fondazione delle pile;
  - realizzazione di una pista per la discesa dei mezzi in alveo e un rilevato di estensione circa 20 metri, per la realizzazione del piano di lavoro per l’escavatore, costituito da posa di geotessuto in alveo, posa di 3 tubazioni diametro 40 cm in PEAD corrugato, con ricoprimento di materiale arido stabilizzato;
  - il materiale arido sarà successivamente conferito in impianto di recupero inerti e sarà stoccato e trattato in apposite aree a cielo aperto predisposte all’interno del cantiere, fuori dall’alveo;
  - il materiale da demolizione sarà depositato in un'apposita area delimitata e segnalata fuori dall’alveo;
  - è stata condotta una simulazione idraulica con scenario Tr200, con portate individuate come descritto di seguito, in fase di cantiere per tener conto del rilevato realizzato in fase di esecuzione dei lavori, che mostra un franco di circa 2,13 m;

DATO ATTO che, ai fini della concessione del ponte stradale:

- L'analisi idrologica è stata condotta con riferimento ai bacini idrografici afferenti al corso d'acqua interessato dalle lavorazioni, con sezione di chiusura posta a monte dell'attraversamento in esame, per un'estensione di bacino di circa 23 Km<sup>2</sup>. L'analisi è stata condotta utilizzando le LSPP aggiornate al 2012, considerando sia uno ietogramma di pioggia di tipo triangolare sia di tipo costante, confrontando due diversi modelli idrologici, il primo con Modello di infiltrazione SCS-CN (CN III) e modello afflussi-deflussi con IUH SCS; ed il secondo con Modello di infiltrazione asintotico a soglia (Ia, Ks) e modello afflussi-deflussi con IUH di Nash.
- la configurazione maggiormente cautelativa è stata rappresentata dal secondo modello idrologico (Modello di infiltrazione asintotico a soglia e modello afflussi-deflussi con IUH di Nash) combinato con ietogramma triangolare e ha permesso di stimare che la portata stimata per Tr200 sia pari a circa  $Q = 209$  mc/s. L'idrogramma di piena, insieme alle immissioni idrologiche puntuali in corrispondenza delle confluenze con corsi d'acqua, è stato utilizzato per la verifica idraulica con HEC-RAS, in moto vario.
- i risultati hanno mostrato che la piena duecentennale raggiunge in corrispondenza del ponte la quota di 590,37 m s.l.m., a fronte di un'altezza all'intradosso del ponte pari a 592,88 m s.l.m., con franco di sicurezza pari a 2,50 m, superiore al valore indicato dalla normativa (1,5 m).

DATO ATTO che il Torrente Limentra di Treppio è iscritto nel reticolo idrografico di cui alla LR. 79/2012, aggiornato con D.C.R.T. 103/2022, censito con codice MV9352;

DATO ATTO che per la concessione dell'area demaniale, rappresentata catastalmente alla particella -, foglio di mappa - del comune di Cantagallo, si può procedere ad assegnazione diretta in quanto le opere sopra descritte rientrano in una delle fattispecie di cui all'art. 13 del regolamento approvato con D.P.G.R. 60/R/2016 s.m.i.;

VISTO anche l'art. 24 comma 6 dello stesso regolamento approvato con D.P.G.R. 60/R/2016 s.m.i., ai sensi del quale la concessione è rilasciata senza il corredo di un disciplinare, dando atto che il presente decreto contiene gli elementi essenziali e le clausole che regolano il rapporto giuridico tra la Regione Toscana, in qualità di Amministrazione concedente e concessionario;

CONSIDERATO che:

- relativamente ai lavori ed alla cantierizzazione, il progetto delle opere in oggetto, verificata la compatibilità idraulica di cui all'art. 3 della L.R. 41/2018, presenta i requisiti per essere autorizzato;
- la realizzazione dei lavori in oggetto è disciplinata dal Capo VII del R.D. 523/1904 e dalla normativa regionale di riferimento;
- relativamente al ponte stradale, verificata la compatibilità idraulica di cui all'art. 3 della L.R. 41/2018, presenta i requisiti per essere adeguato, ai sensi dell'art. 40 del D.P.G.R. 60/R/16;

DATO ATTO che nell'esecuzione dei lavori e nell'occupazione dell'area appartenente al demanio idrico dovranno essere osservate le prescrizioni tecniche e generali, che vengono di seguito specificate.

PRESCRIZIONI TECNICHE

- i lavori in alveo e sulle sponde dovranno essere eseguiti nel periodo giugno-settembre, in condizioni meteorologiche e di deflusso favorevoli, verificando costantemente le previsioni meteorologiche. Eventuali anticipazioni o proroghe dell'arco di tempo così individuato, laddove necessari, potranno essere autorizzati in base all'andamento stagionale e a piani settimanali dei lavori presentati dal concessionario;
- i materiali, i mezzi ed le opere provvisoriamente interferenti con l'alveo e la sezione di deflusso del corso d'acqua dovranno essere rimosse completamente, e le persone allontanate, a seguito dell'emissione, da parte del Centro Funzionale Regionale, di un avviso di criticità giallo, arancione o rosso per rischio idraulico o per rischio idrogeologico. Il cantiere dovrà essere costantemente presidiato. A tal fine dovranno essere costantemente verificate le condizioni di deflusso e le previsioni meteorologiche, consultando i siti web <http://www.cfr.toscana.it/> o <http://www.lamma.rete.toscana.it/>;

- al termine di ogni giornata lavorativa dovranno essere rimossi dell'alveo e dalle sue immediate pertinenze, mezzi e materiali non messi in opera;
- l'allestimento del cantiere (baracche di cantiere, container, WC chimici) e lo stoccaggio dei materiali dovranno essere predisposti fuori dall'area demaniale e comunque esternamente alle sponde;
- la pista ed il rilevato temporanei dovranno ingombrare il meno possibile l'alveo del corso d'acqua, potranno rimanere in alveo solo nel periodo strettamente necessario e dovranno essere completamente rimossi a lavori ultimati;
- ad ultimazione della rimozione del rilevato dovrà essere inviato allo scrivente Ufficio documentazione fotografica dalla quale sia deducibile il completo ripristino dell'alveo e delle sue pertinenze;
- in caso di danneggiamenti, dovuti ad eventi di piena, filtrazioni dall'alveo ovvero cedimenti delle opere idrauliche esistenti, oppure da interventi idraulici urgenti eseguiti dall'Ente competente, il richiedente non avrà niente a pretendere, restando a suo completo carico ogni lavoro di ripristino da eseguirsi;
- durante l'esecuzione dei lavori non dovrà essere mai impedito o ostacolato il regolare deflusso delle acque, né essere mai ridotta l'officiosità idraulica del tratto di corso d'acqua interessato dai lavori;
- durante l'esecuzione dei lavori dovranno essere messi in atto tutti gli accorgimenti e le precauzioni necessarie affinché l'interferenza con la dinamica fluviale non determini aggravio di rischio idraulico ed in generale pericolo per l'incolumità delle persone e danni ai beni pubblici e privati;
- tutti i lavori oggetto della presente autorizzazione, dovranno essere eseguiti in modo tale da non compromettere la stabilità delle sponde e dei manufatti esistenti; eventuali danni, causati durante l'esecuzione dei lavori, dovranno essere ripristinati a cura e spesa del richiedente previa autorizzazione rilasciata da questa Autorità idraulica;
- qualora fosse necessario, da parte dei soggetti competenti, effettuare interventi di varia natura, sul corso d'acqua demaniale, che possano in qualunque modo interessare le opere oggetto della presente autorizzazione, il richiedente apporterà, a propria cura e spese, tutte le modifiche ritenute necessarie dall'Autorità idraulica, incluso il ripristino dello stato dei luoghi;
- tutti i lavori dovranno essere realizzati a perfetta regola d'arte, secondo le normative vigenti, anche in materia di salute e sicurezza nei luoghi di lavoro, le specifiche e le linee guida esistenti per i materiali da costruzione e le modalità esecutive. Le opere finite dovranno risultare conformi ai disegni esaminati;
- dovrà essere sempre garantito l'accesso all'alveo al personale addetto alla vigilanza e alla manutenzione del corso d'acqua;
- al termine dei lavori dovrà essere ripristinato lo stato dei luoghi interessato dal cantiere e da occupazioni temporanee, comprensivo di tutte quelle aree interessate dal passaggio dei mezzi sia lungo le rive degli alvei che sulle viabilità di accesso;

#### Manutenzione dell'attraversamento:

- il Concessionario esegue, con oneri a proprio carico ed alle condizioni e prescrizioni riportate nel presente atto, la manutenzione ordinaria dei manufatti oggetto di concessione, al fine di assicurarne nel tempo uno stato di conservazione compatibile con l'esercizio dell'attività cui essi sono destinati, in modo che non debbano verificarsi criticità per l'officiosità idraulica e per le condizioni di conservazione delle pertinenze idrauliche del corpo idrico;
- le attività di manutenzione ordinaria sono soggette a comunicazione trasmessa a questo ufficio con preavviso di almeno 5 (cinque) giorni, mentre la manutenzione straordinaria deve essere preceduta dall'acquisizione di apposita autorizzazione ai fini idraulici ai sensi del R.D. n. 523/1904;
- le attività di manutenzione vengono eseguite a totale cura e spese del richiedente;
- la luce dell'attraversamento dovrà essere sempre mantenuta libera per non diminuire la sua efficienza idraulica; dovranno essere effettuate periodiche ispezioni, in particolar modo dopo ogni evento meteorico rilevante, per verificare che le luci non siano ostruite da materiale trasportato dal corso d'acqua;

#### PRESCRIZIONI GENERALI:

- l'autorizzazione con concessione di cui al presente atto riguarda esclusivamente l'uso del suolo demaniale e l'esecuzione delle opere indicate in premessa, per cui ogni variazione od ogni ulteriore



opera o attività non indicata negli elaborati progettuali inoltrati, od altro comunque non previsto, dovrà essere sottoposto ad ulteriore esame di questo Settore per la nuova eventuale autorizzazione prima della loro esecuzione;

- l'autorizzazione ai lavori, compresa l'occupazione di area demaniale a scopo cantieristico, ha validità di 36 mesi dalla data del presente atto, a pena di decadenza senza ulteriori comunicazioni da parte dello scrivente ufficio;

- il richiedente dovrà comunicare a questo ufficio la data di inizio lavori con un anticipo di almeno 5 giorni, anche tramite le caselle di posta elettronica: [annamaria.innocenti@regione.toscana.it](mailto:annamaria.innocenti@regione.toscana.it) e [massimo.chiappi@regione.toscana.it](mailto:massimo.chiappi@regione.toscana.it), riportando nell'oggetto il numero della pratica, il richiedente ed il Comune dove si svolgono i lavori;

- il richiedente, ai sensi dell'art. 11 del d.p.g.r. 42/R/18, entro 60 (sessanta) giorni dovrà dare comunicazione del termine dei lavori attestando che le opere e gli interventi sono stati realizzati ed ultimati in conformità al progetto autorizzato e alle successive varianti autorizzate e nel rispetto delle condizioni espresse nel provvedimento autorizzativo;

- le opere saranno eseguite a totale cura e spese del richiedente.

#### ONERI E OBBLIGHI DEL CONCESSIONARIO:

Il Concessionario, ai fini dell'uso previsto, dell'esecuzione delle opere, dell'esercizio delle attività, è tenuto a munirsi di tutti i titoli abilitativi, autorizzativi e degli atti di assenso, comunque denominati, previsti dalle leggi vigenti;

Il Concessionario si obbliga a propria cura e spese:

- ad assumere la custodia dell'area demaniale in concessione, oltre che delle opere realizzate, mantenendole in buono stato, preservandole dal pericolo di distruzione o danneggiamento, salvaguardandole da intrusioni e manomissioni da parte di soggetti non autorizzati;

- a porre in essere tutte le misure necessarie a garantire la stabilità nel tempo dei manufatti, anche in dipendenza del mutevole regime del corso d'acqua, previo ottenimento dell'autorizzazione dell'Amministrazione Concedente, dichiarando fin d'ora di non aver nulla a pretendere per qualsiasi danno eventualmente occorso alle opere oggetto di concessione ed agli utilizzatori, per effetto delle piene e dei fenomeni di dinamica fluviale;

- a consentire l'accesso al personale di vigilanza incaricato dalla Concedente, che potrà in ogni momento effettuare verifiche per accertare lo stato di manutenzione dell'area e impartire l'ordine di effettuare gli interventi eventualmente necessari, ad insindacabile giudizio della Concedente, per garantire il buon regime delle acque, oltre che, in ogni momento, l'accesso e il transito, per le opportune operazioni di vigilanza, al personale del Genio Civile ed ai mezzi addetti al servizio di piena e di polizia idraulica;

- a sollevare fin d'ora la Concedente da ogni onere e responsabilità per qualsiasi danno derivante alle persone ed alla proprietà pubblica e privata a seguito di inadeguata manutenzione o di inadeguata custodia del bene demaniale in concessione, assumendosi gli oneri del risarcimento;

- a rispettare le leggi ed i regolamenti ed ordinamenti di polizia urbana e di pubblica sicurezza, nonché la normativa in materia di polizia delle acque contenuta nel R.D. 523/1904 e nel R.D. 1775/1933, tenendo fin d'ora indenne la Regione Toscana da ogni conseguenza determinata dalla loro inosservanza;

- a non mutare la destinazione del bene in concessione, né apportarvi aggiunte, innovazioni o altro senza la preventiva autorizzazione della Concedente, prendendo atto che tutte le opere aggiuntive e di miglioria autorizzate resteranno acquisite al demanio senza che il Concessionario possa avere diritto a rimborsi o indennizzi e che qualora il Concessionario esegua le predette opere senza autorizzazione sarà tenuto alla rimessa in pristino, a propria cura e spese, salvo che la Concedente non ritenga di mantenerle senza alcun onere a proprio carico, oltre che al risarcimento degli eventuali danni;

- ad assumersi gli oneri di qualsiasi natura gravanti sul bene, ivi compresi gli oneri tributari;

- a non cedere né subconcedere, neppure parzialmente, il bene oggetto di concessione. Nei casi in cui è previsto il subentro ai sensi del regolamento regionale in materia, dovrà essere presentata apposita

istanza, nei tempi e con le modalità stabiliti dal regolamento stesso; resta fermo che gli obblighi del Concessionario perdureranno fino a che il nuovo soggetto non avrà ottenuto la concessione.

#### DURATA DELLA CONCESSIONE - REVOCA - DECADENZA - CESSAZIONE:

La concessione per il ponte stradale avrà la durata di anni 19 (diciannove) decorrenti dalla data del presente decreto di concessione, e sarà rinnovabile, nei soli casi previsti dall'art. 13 comma 1 lett. a), b), c) e g) del Regolamento approvato con D.P.G.R. 60/R/2016 s.m.i. e con le modalità nel medesimo stabilite, esclusivamente a seguito di istanza da presentare, a pena di inammissibilità, almeno 30 giorni prima della scadenza del termine di concessione. È escluso il rinnovo tacito della concessione;

Il Concedente potrà disporre, mediante atto amministrativo, la revoca della presente concessione in qualunque momento, con effetto immediato, qualora intervengano ragioni di regimazione idraulica del corso d'acqua interessato o che l'opera stessa sia in seguito giudicata incompatibile con il buon regime idraulico del corso d'acqua interessato o per qualsiasi ragione di pubblico interesse, con specifico riferimento agli eventi che ne avrebbero determinato il diniego (art. 38 D.P.G.R. 60/R/2016 s.m.i.);

L'inadempimento da parte del Concessionario degli obblighi previsti dall'art. 38 del D.P.G.R. 60/R/2016 s.m.i. e dal presente decreto di concessione, costituisce causa di decadenza, che si verifica in particolare nei casi di:

- violazione delle disposizioni e prescrizioni contenute in disposizioni legislative, regolamentari o nel presente atto di concessione;
- mancato pagamento, totale o parziale, di tre annualità del canone;
- esecuzione dei lavori in difformità dal progetto autorizzato;
- non uso protratto per due anni delle aree e delle relative pertinenze;
- violazione del divieto di cessione o sub-concessione a terzi compresi gli enti pubblici;
- mancata realizzazione dei manufatti, ove previsti, nei tempi e con le modalità prescritti dalla concessione.

Prima di dichiarare la decadenza con apposito decreto, la Concedente comunicherà un termine non inferiore a 30 giorni entro il quale il Concessionario potrà presentare le proprie deduzioni.

Al Concessionario dichiarato decaduto non spetterà alcun rimborso per le opere realizzate e per le spese sostenute.

Fatte salve le eventuali sanzioni di cui all'art. 9 della L.R. 80/2015, il Concessionario decaduto è soggetto all'obbligo di rilascio dell'immobile e al ripristino dei luoghi. Nel caso di mancato rilascio, è eseguito lo sfratto in via amministrativa.

Alla cessazione della concessione, per decorrenza del termine di durata sopra indicato, revoca, rinuncia, la concessione si risolve col conseguente obbligo per il Concessionario di ripristinare i luoghi, a proprie spese e nel termine assegnato;

Qualora il Concessionario non ottemperi a quanto sopra, si farà luogo all'esecuzione d'ufficio in danno del Concessionario, salvo che su istanza di questi l'Amministrazione concedente non ritenga di esonerarlo, nel qual caso il Concessionario non avrà diritto a compensi od indennizzi di sorta, e fatta salva la facoltà della Concedente di acquisire le opere al demanio, senza oneri per l'amministrazione;

Il Concessionario è edotto che, in caso di accertata incompatibilità idraulica dei manufatti oggetto della presente concessione, ovvero dei manufatti ai quali risulta incorporato, ancorato o staffato, da parte dell'Autorità competente, gli stessi potranno essere oggetto di rimozione o adeguamento. In tal caso, il Concessionario si obbliga a rimuovere oppure adeguare i manufatti in concessione, a propria cura e spese, entro i termini stabiliti dall'Amministrazione concedente, con l'avvertenza che la mancata ottemperanza costituisce causa di decadenza della concessione;

Il Concessionario si obbliga sin d'ora a tenere indenne la Concedente dalle spese necessarie per le opere di sistemazione delle aree pubbliche specificamente coinvolte dagli interventi di installazione e manutenzione ed a ripristinare a regola d'arte le aree medesime nei tempi stabiliti;

Il soggetto richiedente e concessionario inoltre:

- rimane il solo ed unico responsabile agli effetti del risarcimento di tutti i danni che fossero arrecati alla proprietà privata, o cose o persone per effetto di quanto autorizzato e comunque tenendo indenne la Regione Toscana da qualsiasi responsabilità, anche giudiziale, per il mancato rispetto delle normative vigenti anche a tutela della salute e sicurezza nei luoghi di lavoro, per eventuali danni, reclami o molestie che potessero derivare dai lavori in oggetto;

- è obbligato, ai sensi dell'art. 2 del R.D. n. 523/1904 ad eseguire a proprie spese e non appena ricevutane intimazione, tutte quelle varianti e modifiche, compresa anche l'eventuale demolizione delle opere stesse e la messa in pristino dello stato dei luoghi, che, a giudizio insindacabile dell'Autorità idraulica, si rendessero necessarie per garantire il buon regime idraulico o in seguito all'accertamento di effetti dannosi delle opere stesse o per le variate condizioni del corso d'acqua o per ogni altro pubblico interesse che potesse sopravvenire;

- dovrà provvedere inoltre a ripristinare tempestivamente qualsiasi danno o guasto causato alle opere idrauliche ed al corso d'acqua in generale per effetto della presente autorizzazione, in conformità alle prescrizioni che saranno impartite dalla competente autorità idraulica;

- è tenuto alla osservanza delle disposizioni del R.D. n. 523/1904 sulle opere idrauliche, nonché delle prescrizioni legislative e regolamentari vigenti, quali quelle concernenti la tutela delle acque pubbliche, dell'agricoltura, della fauna ittica, dell'industria, dell'igiene e della pubblica incolumità.

**CANONE - IMPOSTA REGIONALE – CAUZIONE:**

Ai sensi dell'art. 31 del D.P.G.R. 60/R/2016 s.m.i. nel caso di enti pubblici territoriali il pagamento della cauzione non è dovuto;

Ai sensi dell'art. 28 del D.P.G.R. 60/R/2016 s.m.i. e della D.G.R.T. n. 1555/22, la concessione è soggetta al pagamento di un canone annuo pari a € 144,00, corrispondente a € 180 (uso 5.1 “Ponti per pubblica utilità. Enti Pubblici” all.A d.g.r. 888/2017), ridotto del 20% ai sensi dell'art. 29 comma 4 del D.P.G.R. 60/R/2016;

Nelle more dell'iter di approvazione della modifica dell'art. 33 del regolamento 60/R/16 di cui alla D.G.R.T. 1554/2022 che prevede a decorrere dall'annualità 2023 l'esonero del pagamento del canone da parte degli enti territoriali, il canone e la relativa imposta regionale non sono richiesti.

Considerato che l'attraversamento è esistente e che il corso d'acqua attraversato risulta appartenente al reticolo idrografico e di gestione individuato ai sensi della L.R. 79/2012, aggiornato con D.C.R.T. 103/2022; verificato che, da una prima analisi, non risultano a ruolo l'attraversamento in oggetto, ai sensi dell'art. 40 del D.P.G.R. 60/R/2016 si è richiesto il pagamento dei canoni dovuti nel limite dei termini di prescrizione indicati dalla Circolare n.1 del 31/01/2019 della Direzione Difesa del suolo e protezione civile, prot. n. 49305 del 01/02/2019;

Con riferimento alla presente pratica, il Concessionario:

- ha effettuato il pagamento del canone 2022, di importo pari ad € 144,00 con numero Mandato di pagamento n. 00994 del 18/05/2023, esercizio 2023;

- ha effettuato il pagamento, a titolo di indennità, dei canoni 2017-2021 di importo pari ad € 779,43 con numero Mandato di pagamento n. 00995 del 18/05/2023, esercizio 2023;

Per quanto non espressamente previsto dal presente decreto di concessione si applicano le vigenti disposizioni, di legge e di regolamento, statali e regionali, ed in particolare il codice civile, la normativa concernente il buon regime delle acque, nonché l'igiene e la sicurezza pubblica, l'edilizia e l'urbanistica vigenti nel territorio dove i beni sono ubicati.

RILEVATO che l'inosservanza delle condizioni e prescrizioni cui è vincolato il presente provvedimento, al pari dell'inosservanza delle norme contenute nel Capo VII del R.D. 523/1904, comporterà denuncia all'Autorità giudiziaria ai sensi dell'art. 374 della L. 2248/1865 allegato F, oltre le sanzioni di cui all'articolo 9 della L.R. 80/2015.

Tutto ciò premesso e considerato

DECRETA

1. il rilascio a Provincia di Prato, con sede in via Ricasoli n. 25 Prato, codice fiscale 92035800488, a firma del legale rappresentante Bonciolini Rossella, dei seguenti atti:

1.1) concessione per l'uso e la gestione di aree appartenenti al demanio idrico del Torrente Limentra di Treppio, per il ponte stradale al km 0+000 della SP03, località Acquerino, nel Comune di Cantagallo (PO) ;

1.2) autorizzazione per l'esecuzione dei lavori oggetto dell'intervento di consolidamento, e relativa occupazione demaniale ad uso cantieristico, per il ponte stradale al km 0+000 della SP03, località Acquerino, nel Comune di Cantagallo (PO);

2. di autorizzare l'esecuzione delle opere ai soli fini idraulici ai sensi e per gli effetti dell'art. 2, comma 1, lettera i) e lettera n) della L.R. 80/2015 e degli artt. 2 e 93 del R.D. 523/1904 così come descritto e rappresentato negli elaborati sopra elencati;

3. di stabilire che la concessione del ponte stradale ha durata di anni 19 (diciannove), secondo le condizioni e le clausole espresse in precedenza;

4. di dare atto che gli effetti della concessione decorrono dalla data del presente decreto;

5. di disporre che la realizzazione delle opere in argomento sia sottoposta alle prescrizioni tecniche e generali individuate in premessa;

6. di dichiarare che gli obblighi derivanti dalla presente concessione sono regolati come stabilito in premessa;

7. di dare atto che l'autorizzazione con concessione di cui al presente atto è rilasciata ai soli fini di tutela delle opere idrauliche e del buon regime delle acque pubbliche, giusto l'art. 2 del R.D. 523/1904, e pertanto fatti salvi e impregiudicati i diritti di terzi. Il destinatario è tenuto a munirsi di tutti gli ulteriori titoli abilitativi e atti di assenso previsti dalle leggi vigenti;

8. il richiedente è a conoscenza che, ferme restando le vigenti disposizioni urbanistiche del Comune interessato, in assenza della presente concessione non possono iniziare i lavori;

9. di dare, altresì, atto che, ai sensi dell'art. 3, ultimo comma, della L. 241/1990 e s.m.i., avverso il presente atto può essere proposto ricorso all'Autorità giudiziaria competente o, in alternativa, al Presidente della Repubblica, rispettivamente entro 60 e 120 giorni dal suo ricevimento.

IL DIRIGENTE

## **MODALITÀ TECNICHE PER L'INVIO DEGLI ATTI DESTINATI ALLA PUBBLICAZIONE**

Con l'entrata in vigore dal 1 gennaio 2008 della L.R. n. 23 del 23 aprile 2007 "Nuovo ordinamento del Bollettino Ufficiale della Regione Toscana e norme per la pubblicazione degli atti. Modifiche alla legge regionale 20 gennaio 1995, n. 9 (Disposizioni in materia di procedimento amministrativo e di accesso agli atti)", cambiano le tariffe e le modalità per l'invio degli atti destinati alla pubblicazione sul B.U.R.T.

Tutti gli Enti inserzionisti devono inviare i loro atti per la pubblicazione sul B.U.R.T. in formato esclusivamente digitale. Le modalità tecniche per l'invio elettronico degli atti destinati alla pubblicazione sono state stabilite con Decreto Dirigenziale n. 5615 del 12 novembre 2007. **L'invio elettronico avviene mediante interoperabilità dei sistemi di protocollo informatici (DPR 445/2000 artt. 14 e 55) nell'ambito della infrastruttura di Cooperazione Applicativa Regionale Toscana. Le richieste di pubblicazione firmate digitalmente (D.Lgs. 82/2005) devono obbligatoriamente contenere nell'oggetto ESCLUSIVAMENTE la dicitura "PUBBLICAZIONE BURT", hanno come allegato digitale l'atto di cui è richiesta la pubblicazione. Per gli enti ancora non dotati del protocollo elettronico, per i soggetti privati e le imprese la trasmissione elettronica deve avvenire esclusivamente tramite posta certificata (PEC) all'indirizzo regionetoscana@postacert.toscana.it**

Il materiale da pubblicare deve pervenire all'Ufficio del B.U.R.T. entro il mercoledì per poter essere pubblicato il mercoledì della settimana successiva.

**Il costo della pubblicazione è a carico della Regione.**

**La pubblicazione degli atti di enti locali, altri enti pubblici o soggetti privati obbligatoria per previsione di legge o di regolamento è effettuata senza oneri per l'ente o il soggetto interessato.**

I testi da pubblicare, trasmessi unitamente alla istanza di pubblicazione, devono possedere i seguenti requisiti formali:

### **SPECIFICHE TECNICHE PER L'INVIO DEGLI ATTI AL B.U.R.T**

I documenti che dovranno pervenire ai fini della pubblicazione sul B.U.R.T. devono seguire i seguenti parametri

**FORMATO**

A4

Verticale

Times new roman

Corpo **10**

Interlinea esatta **13 pt**

Margini **3 cm** per lato

Il CONTENUTO del documento deve essere poi così composto

**NOME ENTE**

**TIPOLOGIA ATTO** (DELIBERAZIONE-DECRETO-DETERMINAZIONE-ORDINANZA- AVVISO ...)

**NUMERO ATTO e DATA** (se presenti)

**OGGETTO** dell'atto

**TESTO** dell'atto

**FIRMA** dell'atto in fondo allo stesso

**NON DEVONO** essere inseriti numeri di pagina e nessun tipo di pièdipagina

Per il documento che contiene allegato/allegati, è preferibile che gli stessi siano inseriti nello stesso file del documento in ordine progressivo (allegato 1, allegato 2...). In alternativa potranno essere inseriti in singoli file nominati con riferimento all'atto (<nomefile\_atto>\_Allegato1.pdf, <nomefile\_atto>\_Allegato2.pdf, ", ecc.)

**ALLEGATI:** FORMATO PAGINA A4 girato in verticale - MARGINI 3cm PER LATO

**IL FILE FINALE** (testo+allegati) deve essere redatto in **formato PDF/A**