

Regione  
Toscana

Repubblica Italiana



# BOLLETTINO UFFICIALE

## della Regione Toscana

PARTE SECONDA n. 29 del 19-07-2023

Supplemento n. 153

mercoledì, 19 luglio 2023

Firenze

Bollettino Ufficiale: piazza dell'Unità Italiana, 1 - 50123 Firenze

E-mail: [redazione@regione.toscana.it](mailto:redazione@regione.toscana.it)

Il Bollettino Ufficiale della Regione Toscana è pubblicato esclusivamente in forma digitale, la pubblicazione avviene di norma il mercoledì, o comunque ogni qualvolta se ne ravvisi la necessità, ed è diviso in tre parti separate.

**L'accesso alle edizioni del B.U.R.T., disponibili sul sito WEB della Regione Toscana, è libero, gratuito e senza limiti di tempo.**

Nella **Parte Prima** si pubblicano lo Statuto regionale, le leggi e i regolamenti della Regione, nonché gli eventuali testi coordinati, il P.R.S. e gli atti di programmazione degli Organi politici, atti degli Organi politici relativi all'interpretazione di norme giuridiche, atti relativi ai referendum, nonché atti della Corte Costituzionale e degli Organi giurisdizionali per gli atti normativi coinvolgenti la Regione Toscana, le ordinanze degli organi regionali.

Nella **Parte Seconda** si pubblicano gli atti della Regione, degli Enti Locali, di Enti pubblici o di altri Enti ed Organi la cui pubblicazione sia prevista in leggi e regolamenti dello Stato o della Regione, gli atti della Regione aventi carattere diffusivo generale, atti degli Organi di direzione amministrativa della Regione aventi carattere organizzativo generale.

Nella **Parte Terza** si pubblicano i bandi e gli avvisi di concorso, i bandi e gli avvisi per l'attribuzione di borse di studio, incarichi, contributi, sovvenzioni, benefici economici e finanziari e le relative graduatorie della Regione, degli Enti Locali e degli altri Enti pubblici, si pubblicano inoltre ai fini della loro massima conoscibilità, anche i bandi e gli avvisi disciplinati dalla legge regionale 13 luglio 2007, n. 38 (Norme in materia di contratti pubblici e relative disposizioni sulla sicurezza e regolarità del lavoro).

Ciascuna parte, comprende la stampa di Supplementi, abbinata all'edizione ordinaria di riferimento, per la pubblicazione di atti di particolare voluminosità e complessità, o in presenza di specifiche esigenze connesse alla tipologia degli atti.

# Sommario

<b>Sommario</b> .....	<b>2</b>
<b>SEZIONE I</b> .....	<b>3</b>
<b>ALTRI AVVISI</b> .....	<b>4</b>
<b>SOCIETA' PV SERAL SRL</b> .....	
Procedura abilitativa semplificata ai sensi dell'articolo 6 del d.lgs. 28/2011 presentata in data 31/08/2022 con protocollo 0020838 e s.m.i., e ultima variante inviata a mezzo Pec in data 09/06/2023 e proto- collata in data 12/06/2023 con Prot.0013790 per la costruzione di un impianto fotovoltaico denominato "CASTIGLION FIO- RENTINO" con potenza nominale pari a 8.488,8 KWp e delle relative opere di rete da realizzarsi da E-Distribuzione SPA Ti- ca 322772995 nonchè delle infrastrutture indispensabili per la produzione di energia elettrica, da realizzarsi nel Comune di Castiglion Fiorentino (AR), in località "CONTRADA POZZO NUOVO".	
.....	<b>4</b>


**SEZIONE**

**I**

Modello D269 PAS (Marzo 2014)

Allo Sportello Unico per l'Edilizia

Pagina 1 di 4

	<b>COMUNE DI CASTIGLION FIORENTINO</b> (AREZZO)		Esente da bollo
	SETTORE TECNICO - URBANISTICO AMBIENTE - PATRIMONIO	Protocollo	
P. IVA: <b>00256420514</b>		P.zza del Municipio, 12 (c.a.p. 52043) - Tel. 057565641 e-mail: <a href="mailto:urbanistica@comune.castiglionfiorentino.ar.it">urbanistica@comune.castiglionfiorentino.ar.it</a> pec: <a href="mailto:comune.castiglionfiorentino@legalmail.it">comune.castiglionfiorentino@legalmail.it</a>	

## Procedura Abilitativa Semplificata

*Ai sensi della Legge n. 108 del 29.07.2021*

Il sottoscritto				
Cognome		Nome		Luogo di nascita
VISCONTI		ANTONIO		FOGGIA
Data di nascita	Sesso (M/F)	Cittadinanza	Codice Fiscale	
	M	Italiana		
Residente in Comune		Via/Piazza	Civico	CAP
			37	71025
Provincia		FG		
Telefono	Fax	e-mail (PEC)		
		<a href="mailto:geom.viscontiantonio@pec.it">geom.viscontiantonio@pec.it</a>		
La sezione seguente deve essere compilata solo se il dichiarante non è la persona fisica				
Titolare:		X Legale rappresentante:		<input type="checkbox"/> Per conto di:
Denominazione/Ragione sociale		Codice fiscale/Partita IVA		
PV ALSER SRL		12165140968		
Sede legale Comune		Via/Piazza	Civico	CAP
MILANO		VIA RIPAMONTI	44	20141
Provincia		MI		
Iscritta alla CCI/AA di		Al numero		
MILANO		MI-2608428		
Telefono	Fax	e-mail (PEC)		
		<a href="mailto:geom.viscontiantonio@pec.it">geom.viscontiantonio@pec.it</a>		
Soggetto abilitato alla presentazione dell'istanza edilizia, in quanto <sup>1</sup>		Data contratto	N. repertorio	Notaio

<sup>1</sup> Soggetti abilitati alla presentazione della segnalazione certificata d'inizio attività :

- Proprietario dell'immobile.
- Soggetto attuatore in virtù di convenzione
- Superfidiario: nei limiti della costituzione del suo diritto (artt. 952 e 955 del Codice Civile).
- Enfiteuista: nei limiti del contratto di enfiteusi.
- Usufruttuario o titolare di diritto di uso o di abitazione: solo per interventi di manutenzione, restauro e risanamento conservativo o assimilabili.
- Titolare di servitù prediali: solo per interventi di manutenzione, restauro e risanamento conservativo o assimilabili.
- Locatario: solo per interventi di manutenzione, restauro e risanamento conservativo o assimilabili, che rivestano carattere di urgenza, ai sensi dell'art. 1577 c.c., autorizzati dal proprietario per iscritto nel contratto di locazione - del quale va prodotta copia - oppure con autorizzazione espressa.
- Beneficiario di un provvedimento di occupazione d'urgenza: con esclusivo riferimento all'opera inerente il provvedimento.
- Concessionario di beni demaniali, conformemente all'atto concessorio: per quanto definito nella concessione del bene demaniale fatto salvo che per le opere non previste nella concessione del bene demaniale occorre acquisire il consenso dell'Ente concedente.
- Azienda erogatrice di pubblici servizi: conformemente alla convenzione, accordo o servitù, dei quali occorre produrre copia, definita con il proprietario o avente titolo.
- Titolare di un diritto derivante da un provvedimento giudiziario o amministrativo: Quali la qualità di tutore, di curatore, di curatore fallimentare, di commissario giudiziale, di aggiudicatario di vendita fallimentare...; occorre produrre copia del titolo.
- Amministratore di condominio: il condominio deve essere giuridicamente costituito e deve essere prodotto il verbale dell'assemblea condominiale oppure la dichiarazione sostitutiva dell'Amministratore del Condominio che attesta l'approvazione delle opere da parte dell'assemblea condominiale con la maggioranza prescritta dal Codice Civile.
- Assegnatario di area PEEP o PIP: conformemente all'atto di assegnazione dell'organo comunale competente, esecutivo ai sensi di legge.
- Soggetto responsabile dell'abuso edilizio (art. 13 L. 47/1985): è necessario produrre atto di assenso della proprietà.
- Altro negozio giuridico che consente l'utilizzazione dell'immobile o attribuisce facoltà di presentare il progetto edilizio ed eseguire i lavori: specificare quale negli appositi spazi.

Procedura Abilitativa Semplificata

Pagina 1 di 4

**Procedura Abilitativa Semplificata**  
*Ai sensi della Legge n. 108 del 29.07.2021*

Valendosi della facoltà prevista dall'articolo 47 del Decreto del Presidente della Repubblica 28/12/2000, n. 445, consapevole delle sanzioni penali previste dall'articolo 76 del Decreto del Presidente della Repubblica 28/12/2000, n. 445 e dall'articolo 483 del Codice Penale nel caso di dichiarazioni non veritiere e di falsità in atti,

**DICHIARA**

di essere legittimato alla presentazione della Procedura Abilitativa Semplificata (P.A.S.).

<i>Sull'immobile.<sup>2</sup></i>					
<input type="checkbox"/> <i>Unità Immobiliare Urbana</i>	<input type="checkbox"/> <i>Intero edificio<sup>3</sup></i>	<input checked="" type="checkbox"/> <i>Area</i>			
<i>Sito in via/piazza</i>			<i>Numero civico</i>		<i>Piano</i>
POZZO NUOVO			SNC		T
<i>Ad uso<sup>4</sup></i>	<i>Codice Comune catastale</i>	<i>Sezione</i>	<i>Foglio</i>	<i>Numero</i>	<i>Subalterno</i>
INDUSTRIALE	C319		51	87-89-ALTRE	

<i>In qualità di</i>	
<input checked="" type="checkbox"/> <i>intestataro unico</i>	
<input type="checkbox"/> <i>primo intestatario di</i>	<i>soggetti, come da elenco allegato<sup>5</sup></i>

**DENUNCIA**

di dare inizio, trascorsi 30 giorni dalla presente comunicazione, all'esecuzione di opere nel suddetto immobile come da allegata *relazione tecnica di asseverazione<sup>6</sup>* a firma del progettista e da allegato *elenco dei soggetti coinvolti nel procedimento edilizio<sup>7</sup>* per:

<input checked="" type="checkbox"/> <b>NUOVO INTERVENTO</b>															
<input type="checkbox"/> <b>VARIANTE:</b>															
<table border="1"> <thead> <tr> <th>Tipo</th> <th>Numero</th> <th>Data</th> <th>Istanza Numero</th> <th>Data:</th> </tr> </thead> <tbody> <tr> <td><input type="checkbox"/> <b>Denuncia di inizio attività</b></td> <td></td> <td></td> <td></td> <td><b>del:</b></td> </tr> <tr> <td><input type="checkbox"/> <b>Permesso di costruire</b></td> <td></td> <td></td> <td></td> <td><b>del:</b></td> </tr> </tbody> </table>	Tipo	Numero	Data	Istanza Numero	Data:	<input type="checkbox"/> <b>Denuncia di inizio attività</b>				<b>del:</b>	<input type="checkbox"/> <b>Permesso di costruire</b>				<b>del:</b>
Tipo	Numero	Data	Istanza Numero	Data:											
<input type="checkbox"/> <b>Denuncia di inizio attività</b>				<b>del:</b>											
<input type="checkbox"/> <b>Permesso di costruire</b>				<b>del:</b>											

In relazione a:

X	a) <b>Installazione di pannelli solari fotovoltaici</b> , localizzati in aree a destinazione industriale o ubicati in discariche o cave ove sia stata completata l'attività di recupero e di ripristino ambientale.
<input type="checkbox"/>	b) <b>Installazione di pannelli solari fotovoltaici</b> , a servizio degli edifici, aventi le seguenti caratteristiche: <i>Impianto su edificio o sua pertinenza, non integrato nel tetto (anche se la superficie dei) e i cui componenti modificano la sagoma dell'edificio;</i> <i>La superficie dei moduli è superiore a quella del tetto;</i> <i>Realizzati all'interno della zona omogenea "A" di cui al D.M. n° 1444/68;</i> <i>Gli interventi ricadono nel campo di applicazione del del D.Lgs. n° 42/04 nei casi di cui alle Lett. b) e c), comma 1 dell'art. 136.</i>
<input type="checkbox"/>	c) <b>Installazione di pannelli solari termici</b> , a servizio degli edifici, aventi le seguenti caratteristiche: <i>Realizzati all'interno della zona omogenea "A" di cui al D.M. n° 1444/68; Gli interventi ricadono nel campo di applicazione del del D.Lgs. n° 42/04 nei casi di cui alle Lett. b) e c), comma 1 dell'art. 136.</i>
<input type="checkbox"/>	d) <b>impianti geotermoelettrici</b> realizzati in edifici esistenti, sempre che non alterino i volumi e le superfici, non comportino modifiche delle destinazioni d'uso, non riguardino le parti strutturali dell'edificio, non comportino aumento del numero delle unità immobiliari e non implicino incremento dei parametri urbanistici, di taglia non superiore a 200 KW (soglia L.R. n.25 del 24.09.2012).
<input type="checkbox"/>	e) <b>Installazione di impianti alimentati a biomasse</b> (anche senza cogenerazione) con $P \leq 200$ Kw (soglia Tab.A del D.Lgs. n° 387/2003 nonché art.6 comma 1 lettera d) L.R. n.25 del 24.09.2012).

<sup>2</sup> Se il procedimento riguarda più immobili, allegare il modulo "Ulteriori immobili oggetto dell'istanza".

<sup>3</sup> Omettere il subalterno e la categoria.

<sup>4</sup> Residenza - Attività commerciali - Attività alberghiere - Attività terziarie - Attività industriali e artigianali - Attività agricole - Servizi e attrezzature pubbliche.

<sup>5</sup> Allegare il modulo "Ulteriori soggetti intestatari dell'istanza".

<sup>6</sup> Allegare il modulo "Relazione tecnica di asseverazione".

<sup>7</sup> Allegare il modulo "Soggetti coinvolti nel procedimento edilizio".

**Procedura Abilitativa Semplificata**  
 Ai sensi della Legge n. 108 del 29.07.2021

<input type="checkbox"/>	<b>f) Installazione di impianti alimentati da gas scarica, gas residuati da processi di depurazione e biogas (anche senza cogenerazione) con <math>P \leq 1000</math> KWe (soglia L.R. n.25 del 24.09.2012).</b>
<input type="checkbox"/>	<b>g) Installazione di impianto eolico aventi le seguenti caratteristiche:</b> Con $P \leq 200$ Kw fino ad un massimo di 4 aerogeneratori (soglia L.R. n.25 del 24.09.2012); Gli interventi ricadono nel campo di applicazione del del D.Lgs. n° 42/04 nei casi di cui alle Lett. b) e c), comma 1 dell'art. 136;
<input type="checkbox"/>	<b>h) Installazione di torri anemometriche finalizzate alla misurazione temporanea del vento avente contestualmente le seguenti caratteristiche:</b> Realizzate mediante strutture mobili, semifisse o comunque amovibili; Installate in aree non soggette a vincolo o tutela, a condizione che vi sia il consenso del proprietario del fondo; Con rilevazione di durata superiore a 36 mesi; Entro un mese dalla conclusione della rilevazione il soggetto titolare rimuove le predette apparecchiature ripristinando lo stato dei luoghi.
<input type="checkbox"/>	<b>i) Installazione di impianti idroelettrici con <math>P \leq 1000</math> KWe (soglia L.R. n.25 del 24.09.2012).</b>
<input type="checkbox"/>	manutenzione straordinaria per opere e modifiche necessarie per rinnovare e sostituire parti strutturali
<input type="checkbox"/>	restauro
<input type="checkbox"/>	risanamento conservativo
<input type="checkbox"/>	ristrutturazione edilizia che porti ad un organismo edilizio in tutto o in parte uguale all'esistente senza modifiche del volume, della sagoma, dei prospetti, delle superfici, aumento delle unità immobiliari e per gli edifici siti in zona A ( D.M. 1444/68) senza mutamento della destinazione d'uso
<input type="checkbox"/>	Demolizione

come da allegata *relazione tecnica di asseverazione*<sup>8</sup> a firma del progettista e da allegato *elenco dei soggetti coinvolti nel procedimento edilizio*, consapevole che nel termine di 60 giorni l'amministrazione può adottare motivato provvedimento di divieto di prosecuzione dell'attività in caso di accertata carenza dei requisiti e presupposti della predetta segnalazione.

*Delega altresì per la presentazione della comunicazione di inizio lavori e fine lavori, anche per via telematica, nonché dei relativi documenti ed allegati previsti dalla normativa vigente, il professionista di seguito indicato (progettista e/o direttore lavori delle opere) :*

Cognome	Nome	Luogo di nascita	Data di nascita

**Allega**

<input checked="" type="checkbox"/>	<b>Relazione tecnica asseverata</b> , a firma del progettista, che assevera la conformità delle opere da realizzare agli strumenti urbanistici adottati o approvati dal regolamento edilizio vigente, nonché il rispetto delle norme di sicurezza, di quelle igienico sanitarie e delle altre normative relative ad ogni altra tipologia di costruzione;
<input checked="" type="checkbox"/>	<b>Elaborati progettuali</b> a firma del progettista e del sottoscritto costituiti da: a) Relazione tecnico – illustrativa dettagliata dell'intervento in aggiunta alla descrizione sintetica della relazione di asseveramento; b) Relazione sui materiali di risulta degli scavi di fondazione; c) Visura e stralcio catastale con individuazione puntuale dell'immobile; d) Stralcio dell'area di intervento in relazione alla strumentazione urbanistica vigente; e) Stralcio dell'area di intervento in relazione alla vincolistica P.U.T.T./P., P.A.I., P.P.T.R., Aree non idonee, Vincoli Ambientali; f) Documentazione fotografica dell'area di intervento; g) Elaborati grafici di progetto: planimetrie quotate dello stato dei luoghi e di progetto; prospetti e sezioni quotate afferenti alle opere per cui si attestano i lavori (stato attuale, stato modificato, stato sovrapposto);
<input checked="" type="checkbox"/>	<b>Preventivo di connessione STMG</b> per opere non soggette alla redazione ed al benessere del gestore di rete, in quanto trattasi di soluzioni semplici <i>Oppure</i>

<sup>8</sup> Allegare il modulo Relazione tecnica di asseverazione.

**Procedura Abilitativa Semplificata**  
*Ai sensi della Legge n. 108 del 29.07.2021*

	<b>Progetto Esecutivo di Connessione benestariata dal gestore di rete</b> ai sensi dell'art. 6.2 del D.L.gs. 28/2011 in quanto trattasi di soluzioni complesse
<input type="checkbox"/>	<b>Documentazione di cui all'art. 90 comma 9 del D.Lgs. 81/08 e relativa all'impresa esecutrice o ai lavoratori autonomi ed alle eventuali ditte subappaltatrici:</b> Copia della notifica preliminare di cui all'art.99 del D.Lgs. 81/08 (nei casi previsti dalla legge); DURC in corso di validità delle imprese e dei lavoratori autonomi; Dichiarazione ai sensi dell'art. 90 comma 9 lettera c del D.Lgs. 81/08. Fotocopia del documento di riconoscimento di tutti i firmatari; Altri documenti da allegare nei casi specifici:
<input type="checkbox"/>	<b>Copia del contratto di opzione sul diritto di superficie e/o atto di compravendita;</b>
<input type="checkbox"/>	<b>Altri documenti e/o pareri</b> a) Autorizzazione paesaggistica del b) Parere Asl del d) Parere Autorità di Bacino del e) Nulla Osta del Vincolo Idrogeologico del f) Altro (specificare) del
<input checked="" type="checkbox"/>	Attestazione di versamento della somma di € _____ <sup>9</sup> , per diritti di segreteria eseguito tramite c/c/p. n.----- ----- a favore del <b>COMUNE DI CASTIGLION FIORENTINO SRV. TESORERIA Servizio Tesoreria oppure bonifico bancario al n°IBAN: _____</b> , ricevuta n. _____ del _____, salvo conguaglio;

MILANO	23/08/2022	
Luogo	Data	Il dichiarante <sup>10</sup>

Titolo	AUTORE	PROPRIETARIO
00 - Lettera di trasmissione		PV ALSER S.R.L.
01-Elenco elaborati		PV ALSER S.R.L.
1 - Relazione tecnica		PV ALSER S.R.L.
2 - Inquadramento geografico - IGM		PV ALSER S.R.L.
3 - Inquadramento territoriale - IGM		PV ALSER S.R.L.
4 - Inquadramento su CTR		PV ALSER S.R.L.
5 - Inquadramento su ortofoto		PV ALSER S.R.L.
6 - Layout impianto - Inquadramento su mappa catastale		PV ALSER S.R.L.
7 - Inquadramento su PIT		PV ALSER S.R.L.
8 - Layout impianto - Inquadramento su PAI		PV ALSER S.R.L.
9 - Layout impianto - Inquadramento su idrografia		PV ALSER S.R.L.
10 - Layout impianto - Inquadramento su vincolo idrogeologico		PV ALSER S.R.L.
11- Inquadramento Aree non idonee		PV ALSER S.R.L.
12 - Inquadramento su Piano cave		PV ALSER S.R.L.
13 - Inquadramento su carta aree naturali protette		PV ALSER S.R.L.
14 - Inquadramento su carta uso del suolo		PV ALSER S.R.L.
15 - Sovrapposizione su PUG - Comune di Castiglion Fiorentino		PV ALSER S.R.L.
16 - Layout impianto		PV ALSER S.R.L.
17 - Opere di connessione		PV ALSER S.R.L.
18 - Rilievo planoaltimetrico		PV ALSER S.R.L.
19 - Asseverazioni		PV ALSER S.R.L.
20 - Schema unifilare impianto		PV ALSER S.R.L.
21 - Particolari costruttivi pannelli strutture cavidotti		PV ALSER S.R.L.
22 - Cabine elettriche piante e prospetti		PV ALSER S.R.L.
23 - particolari costruttivi recinzioni e ingressi carrabili.		PV ALSER S.R.L.
24 - Quadro economico		PV ALSER S.R.L.
25 - Cronoprogramma		PV ALSER S.R.L.
26 - Sicurezza delle opere civili		PV ALSER S.R.L.
27 - Disciplinare prestazionale degli elementi tecnici		PV ALSER S.R.L.
28 - CDU e foto		PV ALSER S.R.L.
29 - Piano utilizzo terre e rocce da scavo		PV ALSER S.R.L.
30 - DDS		PV ALSER S.R.L.
31 - Voltura e Preventivo di connessione		PV ALSER S.R.L.



**P.A.S. Castiglion Fiorentino PV**

---

**Da** [posta-certificata@pec.aruba.it](mailto:posta-certificata@pec.aruba.it) <posta-certificata@pec.aruba.it>**A** [geom.viscontiantonio@pec.it](mailto:geom.viscontiantonio@pec.it) <geom.viscontiantonio@pec.it>**Data** mercoledì 31 agosto 2022 - 18:54

---

**Ricevuta di accettazione**

---

Il giorno 31/08/2022 alle ore 18:54:29 (+0200) il messaggio  
"P.A.S. Castiglion Fiorentino PV" proveniente da "geom.viscontiantonio@pec.it"  
ed indirizzato a:  
comune.castiglionfiorentino@legalmail.it ("posta certificata")

Il messaggio è stato accettato dal sistema ed inoltrato.  
Identificativo messaggio: opec298111.20220831185429.59376.667.1.56@pec.aruba.it

---

dati-cert.xml  
smime.p7s

**P.A.S. Castiglion Fiorentino PV**

---

**Da** Posta Certificata Legalmail <posta-certificata@legalmail.it>  
**A** geom.viscontiantonio@pec.it <geom.viscontiantonio@pec.it>  
**Data** mercoledì 31 agosto 2022 - 18:55

---

**Ricevuta di avvenuta consegna**

Il giorno 31/08/2022 alle ore 18:55:08 (+0200) il messaggio "P.A.S. Castiglion Fiorentino PV" proveniente da "geom.viscontiantonio@pec.it" ed indirizzato a "comune.castiglionfiorentino@legalmail.it" è stato consegnato nella casella di destinazione.

Questa ricevuta, per Sua garanzia, è firmata digitalmente e la preghiamo di conservarla come attestato della consegna del messaggio alla casella destinataria.

**Identificativo messaggio:** opec298111.20220831185429.59376.667.1.56@pec.aruba.it

---

**Delivery receipt**

The message "P.A.S. Castiglion Fiorentino PV" sent by "geom.viscontiantonio@pec.it", on 31/08/2022 at 18:55:08 (+0200) and addressed to "comune.castiglionfiorentino@legalmail.it", was delivered by the certified email system.

As a guarantee to you, this receipt is digitally signed. Please keep it as certificate of delivery to the specified mailbox.

**Message ID:** opec298111.20220831185429.59376.667.1.56@pec.aruba.it

---

postacert.eml  
dati-cert.xml  
smime.p7s

**COMUNE DI CASTIGLION FIORENTINO****AREZZO**

EMAIL:comune.castiglionfiorentino@legalmail.it

**PROTOCOLLO GENERALE****N° 0020838****del 01-09-2022**Movimento: **Ingresso**Tipo Spedizione: **Posta Elettronica Certificata**Oggetto: **POSTA CERTIFICATA: P.A.S. Castiglion Fiorentino PV****CORRISPONDENTI:**

Denominazione	Indirizzo E-mail/PEC
geom.viscontiantonio@pec.it	geom.viscontiantonio@pec.it
GEOM.VISCONTI ANTONIO	non specificato

**SMISTAMENTI:**

Assegnato a:	Mittente:	Data Assegnazione:
UFFICIO URBANISTICA, EDILIZIA PUBBLICA E PRIVATA, ESPROPRI	[REDACTED]	01/09/2022 09:51:55
UFFICIO SUAP E COMMERCIO	[REDACTED]	01/09/2022 09:51:56

Il Responsabile

Modello D269\_PAS\_ASS (marzo2014)

Allo Sportello Unico per l'Edilizia

Pagina 1 di 10

	<b>COMUNE DI CASTIGLION FIORENTINO</b> (AREZZO)		Esente da bollo
	SETTORE TECNICO - URBANISTICO AMBIENTE - PATRIMONIO	Protocollo	

Piazza del Municipio, 12 (c.a.p. 52043) - Tel. 057565641

P. IVA: 00256420514 e-mail: [urbanistica@comune.castiglionfiorentino.ar.it](mailto:urbanistica@comune.castiglionfiorentino.ar.it) - pec: [comune.castiglionfiorentino@legalmail.it](mailto:comune.castiglionfiorentino@legalmail.it)

## Relazione tecnica di asseverazione

Allegata alla Procedura Abilitativa Semplificata

<b>Relativa all'intervento sull'immobile:<sup>1</sup></b>					
<input type="checkbox"/> Unità Immobiliare Urbana	<input type="checkbox"/> Intero edificio <sup>2</sup>	<input checked="" type="checkbox"/> Area <sup>2</sup>			
Sito in via/piazza		Numero civico		Piano	
LOC. POZZO NUOVO		SNC		T	
Ad uso <sup>3</sup>	Codice Comune catastale	Sezione	Foglio	Numero	Subalterno
INDUSTRIALE	C139		51	87-89 E ALTRE	

<b>Il sottoscritto progettista delle opere:</b>					
Cognome		Nome		Luogo di nascita	
Visconti		Antonio		Foggia	
Data di nascita	Sesso (M/F)	Cittadinanza	Codice Fiscale		
27/12/1984	M	Italiana	[REDACTED]		
<b>Dati dello studio professionale</b>					
Comune		Via/Piazza	Civico	CAP	Provincia
Castelluccio Dei Sauri		[REDACTED]	37	71025	FG
Codice Fiscale		Albo o ordine	Della Provincia		Al numero
03917130712		GEOMETRI	Foggia		2221
Telefono		Fax	e-mail (PEC)		
[REDACTED]			geom.viscontiantonio@pec.it		

<b>su incarico di ( in qualità di soggetto intestatario della comunicazione).</b>							
Cognome		Nome		Luogo di nascita		Data di nascita	
Visconti		Antonio		Foggia		[REDACTED]	

in qualità di primo intestatario della Procedura Autorizzativa Semplificata.

Esperiti i necessari accertamenti di carattere urbanistico, edilizio, statico, igienico e proceduto a sopralluogo di verifica.

**Consapevole di assumersi la qualità di persona incaricata di un servizio di pubblica necessità, ai sensi dell'articolo 29, comma 3, del Decreto del Presidente della Repubblica 06/06/2001 n. 380 e degli articoli 359 e 481 del Codice Penale. Consapevole che, in caso di false attestazioni, sarà data contestuale notizia all'autorità giudiziaria ed al Consiglio dell'Ordine Professionale di appartenenza al fine di applicare i provvedimenti conseguenti previsti per legge, così come previsto dal comma 6 dell'art. 23 del Decreto del Presidente della Repubblica 06/06/2001 n. 380.**

## DICHIARA ED ASSEVERA QUANTO SEGUE

<sup>1</sup> Se il procedimento riguarda più immobili, allegare il modulo "Ulteriori immobili oggetto dell'istanza".

<sup>2</sup> Omettere il subalterno e la categoria.

<sup>3</sup> Residenza - Attività commerciali - Attività alberghiere - Attività terziarie - Attività industriali e artigianali - Attività agricole - Servizi e attrezzature pubbliche.

## 1. Intervento

### 1.1 Descrizione dell'intervento

Dichiara che le opere previste in esecuzione ed illustrate nella relazione tecnica allegata, consistono in:

**PROGETTO INSTALLAZIONE DI UN IMPIANTO FOTOVOLTAICO DELLA POTENZA NOMINALE DI 9,786 MWDC E POTENZA IN IMMISSIONE RICHIESTA DI 7,500 MWAC E RELEVATIVE OPERE DI RETE E CONNESSIONE DA REALIZZARSI DA E-DISTRIBUZIONE SPA. – TICA N. 322772995 IN LOC. POZZO NUOVO – CASTIGLION FIORENTINO (AR)**

<input checked="" type="checkbox"/>	<b>NUOVO INTERVENTO</b>				
<input type="checkbox"/>	<b>VARIANTE:</b>				
	<b>Tipo</b>	<b>Numero</b>	<b>Data</b>	<b>Istanza Numero</b>	<b>Data:</b>
<input type="checkbox"/>	<b>Denuncia di inizio attività</b>				<b>del:</b>
<input type="checkbox"/>	<b>Permesso di costruire</b>				<b>del:</b>
<input type="checkbox"/>	<b>Segnalazione certificata di inizio attività</b>				<b>del:</b>

### 1.3 Tipologia di intervento

X	a) <b>Installazione di pannelli solari fotovoltaici</b> , localizzati in aree a destinazione industriale, discariche o cave ove sia stata completata l'attività di recupero e di ripristino ambientale.
<input type="checkbox"/>	b) <b>Installazione di pannelli solari fotovoltaici</b> , a servizio degli edifici, aventi le seguenti caratteristiche: Impianto su edificio o sua pertinenza, non integrato nel tetto (anche se la superficie dei) e i cui componenti modificano la sagoma dell'edificio; La superficie dei moduli è superiore a quella del tetto; Realizzati all'interno della zona omogenea "A" di cui al D.M. n° 1444/68; Gli interventi ricadono nel campo di applicazione del del D.Lgs. n° 42/04 nei casi di cui alle Lett. b) e c), comma 1 dell'art. 136.
<input type="checkbox"/>	c) <b>Installazione di pannelli solari termici</b> , a servizio degli edifici, aventi le seguenti caratteristiche: Realizzati all'interno della zona omogenea "A" di cui al D.M. n° 1444/68; Gli interventi ricadono nel campo di applicazione del del D.Lgs. n° 42/04 nei casi di cui alle Lett. b) e c), comma 1 dell'art. 136.
<input type="checkbox"/>	d) <b>impianti geotermoelettrici realizzati in edifici esistenti</b> , sempre che non alterino i volumi e le superfici, non comportino modifiche delle destinazioni d'uso, non riguardino le parti strutturali dell'edificio, non comportino aumento del numero delle unità immobiliari e non implicino incremento dei parametri urbanistici, di taglia non superiore a 200 KW (soglia L.R. n.25 del 24.09.2012).
<input type="checkbox"/>	e) <b>Installazione di impianti alimentati a biomasse</b> (anche senza cogenerazione) con P <= 200 Kw (soglia Tab.A del D.Lgs. n° 387/2003 nonché art.6 comma 1 lettera d) L.R. n.25 del 24.09.2012).
<input type="checkbox"/>	f) <b>Installazione di impianti alimentati da gas discarica</b> , gas residuati da processi di depurazione e biogas (anche senza cogenerazione) con P <= 1000 KWe (soglia L.R. n.25 del 24.09.2012).
<input type="checkbox"/>	g) <b>Installazione di impianto</b> eolico aventi le seguenti caratteristiche: Con P <= 200 Kw fino ad un massimo di 4 aerogeneratori (soglia L.R. n.25 del 24.09.2012); Gli interventi ricadono nel campo di applicazione del del D.Lgs. n° 42/04 nei casi di cui alle Lett. b) e c), comma 1 dell'art. 136;
<input type="checkbox"/>	h) <b>Installazione di torri</b> anemometriche finalizzate alla misurazione temporanea del vento avente contestualmente le seguenti caratteristiche: Realizzate mediante strutture mobili, semifisse o comunque amovibili; Installate in aree non soggette a vincolo o tutela, a condizione che vi sia il consenso del proprietario del fondo; Con rilevazione di durata superiore a 36 mesi; Entro un mese dalla conclusione della rilevazione il soggetto titolare rimuove le predette apparecchiature ripristinando lo stato dei luoghi.
<input type="checkbox"/>	i) <b>Installazione di impianti idroelettrici</b> con P <= 1000 KWe (soglia L.R. n.25 del 24.09.2012).

**Rappresentazione cartografica**

<input checked="" type="checkbox"/>	L'intervento non comporta modifiche alla rappresentazione cartografica.
<input type="checkbox"/>	L'intervento comporta modifiche alla rappresentazione cartografica, pertanto <b>allega elaborato digitale di inquadramento cartografico in formato DWG<sup>4</sup>.</b>

**Precedenti titoli abilitativi**

Dichiara di aver effettuato i necessari controlli e adempimenti al fine di verificare la conformità e legittimità dello stato di fatto dell'immobile dichiarato e rappresentato negli elaborati grafici allegati:

<input type="checkbox"/>	risultante dal precedente titolo abilitativo	Numero:	del:
--------------------------	--	---------	------

**Norme civilistiche**

In relazione alle norme civilistiche ed alla disciplina dei rapporti di vicinato, che l'intervento:

<input checked="" type="checkbox"/>	è conforme alle norme del Codice Civile e alle norme integrative dello stesso e non lede alcun diritto di terzi;
<input type="checkbox"/>	è stato ottenuto l'assenso del terzo controinteressato <b>Come risulta da assenso scritto di cui si allega</b>

**2. Normativa urbanistica ed edilizia****Presenza di vincoli di tutela**

Dichiara che l'intervento oggetto della richiesta:

<input checked="" type="checkbox"/>	<b>non riguarda un'area o immobile tutelati.</b>									
<input type="checkbox"/>	<b>art. 149 interventi non soggetti ad autorizzazione, in quanto l'intervento proposto non altera lo stato dei luoghi e l'aspetto esteriore degli edifici</b>									
<input type="checkbox"/>	<b>Decreto di vincolo paesaggistico art 136 DLgs n. 42/2004</b>									
	<table border="1"> <thead> <tr> <th>Decreto n.</th> <th>del</th> <th>pubblicato</th> </tr> </thead> <tbody> <tr> <td> </td> <td> </td> <td> </td> </tr> <tr> <td> </td> <td> </td> <td> </td> </tr> </tbody> </table>	Decreto n.	del	pubblicato						
Decreto n.	del	pubblicato								
<input type="checkbox"/>	<b>Area tutelata ex lege o art 142 DLgs n. 42/2004</b>									
<input type="checkbox"/>	a) i territori costieri compresi in una fascia della profondità di 300 metri dalla linea di battigia, anche per i terreni elevati sul mare;									
<input type="checkbox"/>	b) i territori contermini ai laghi compresi in una fascia della profondità di 300 metri dalla linea di battigia, anche per i territori elevati sui laghi;									
<input type="checkbox"/>	c) i fiumi, i torrenti, i corsi d'acqua iscritti negli elenchi previsti dal testo unico delle disposizioni di legge sulle acque ed impianti elettrici, approvato con regio decreto 11 dicembre 1933, n. 1775, e le relative sponde o piedi degli argini per una fascia di 150 metri ciascuna;									
<input type="checkbox"/>	d) le montagne per la parte eccedente 1.600 metri sul livello del mare per la catena alpina e 1.200 metri sul livello del mare per la catena appenninica e per le isole;									
<input type="checkbox"/>	e) i ghiacciai e i circhi glaciali;									
<input type="checkbox"/>	f) i parchi e le riserve nazionali o regionali, nonché i territori di protezione esterna dei parchi;									
<input type="checkbox"/>	g) i territori coperti da foreste e da boschi, ancorchè percorsi o danneggiati dal fuoco, e quelli sottoposti a vincolo di rimboschimento, come definiti dall'articolo 2, commi 2 e 6, del decreto legislativo 18 maggio 2001, n. 227;									
<input type="checkbox"/>	h) le aree assegnate alle università agrarie e le zone gravate da usi civici;									
<input type="checkbox"/>	i) le zone umide incluse nell'elenco previsto dal <a href="#">decreto del Presidente della Repubblica 13 marzo 1976, n. 448</a> ;									

<sup>4</sup> Su CD-ROM, se l'istanza è presentata allo sportello.

<input type="checkbox"/>	l) i vulcani;
<input type="checkbox"/>	m) le zone di interesse archeologico
<b>allega copia del nulla osta della Soprintendenza in data e progetto allegato</b>	
<input type="checkbox"/> <b>Ambiti Territoriali Estesi (tav. serie 11 del P.U.T.T./P)</b>	
L'intervento ricade in un <u>Ambito territoriale esteso</u> (art. 2.01 delle N.T.A. del P.U.T.T./P.) di tipo:	
<input type="checkbox"/>	<b>valore eccezionale (A)</b>
<input type="checkbox"/>	<b>valore rilevante (B)</b>
<input type="checkbox"/>	<b>valore rilevante (C)</b>
<input type="checkbox"/>	<b>valore relativo (D)</b>
<input type="checkbox"/>	<b>valore normale (E)</b>
<b>allega copia dell'autorizzazione paesaggistica rilasciata da in data protocollo n. e progetto allegato solo nei casi non di competenza del comune</b>	
<b>X Non interessa alcuna Ambito Territoriale Distinto</b>	
<input type="checkbox"/> <b>Ambiti Territoriali Distinti (Tavv. serie da 1 a 10 del P.U.T.T./P)</b>	
L'intervento ricade in un <u>Ambito territoriale distinto</u> (art. 2.01 delle N.T.A. del P.U.T.T./P.) di tipo:	
In riferimento al <b>Sistema geologico, geomorfologico e idrogeologico</b> , l'area di intervento risulta direttamente interessata da una componente di riconosciuto valore scientifico e/o di rilevante ruolo sull'assetto paesaggistico-ambientale complessivo dell'ambito di riferimento, ed in particolare da un ATD di tipo:	
<input type="checkbox"/>	<u>emergenza geologiche</u> , sottoposta alle prescrizioni di base di cui all'art. 3.06 delle N.T.A. del P.U.T.T./p
<input type="checkbox"/>	Area di pertinenza <input type="checkbox"/> Area annessa <input type="checkbox"/>
<input type="checkbox"/>	<u>costa e area litoranee</u> , sottoposta alle prescrizioni di base di cui all'art. 3.07 delle N.T.A. del P.U.T.T./p
<input type="checkbox"/>	Area di pertinenza <input type="checkbox"/> Area annessa <input type="checkbox"/>
<input type="checkbox"/>	<u>corso d'acqua</u> , sottoposto alle prescrizioni di base di cui all'art. 3.08 delle N.T.A. del P.U.T.T./p
<input type="checkbox"/>	Area di pertinenza <input type="checkbox"/> Area annessa <input type="checkbox"/>
<input type="checkbox"/>	<u>emergenza geologiche</u> , sottoposta alle prescrizioni di base di cui all'art. 3.06 delle N.T.A. del P.U.T.T./p
<input type="checkbox"/>	Area di pertinenza <input type="checkbox"/> Area annessa <input type="checkbox"/>
<input type="checkbox"/>	<u>versante, crinale</u> , sottoposto alle prescrizioni di base di cui all'art. 3.09 delle N.T.A. del P.U.T.T./p
<input type="checkbox"/>	Area di pertinenza <input type="checkbox"/> Area annessa <input type="checkbox"/>
In riferimento al <b>Sistema botanico-vegetazionale e culturale</b> , l'area di intervento risulta interessata da particolari componenti di riconosciuto valore scientifico e/o importanza ecologica, di difesa del suolo, ed in particolare da un ATD di tipo:	
<input type="checkbox"/>	<u>bosco, macchia</u> , sottoposto alle prescrizioni di base di cui all'art. 3.10 delle N.T.A. del P.U.T.T./p
<input type="checkbox"/>	Area di pertinenza <input type="checkbox"/> Area annessa <input type="checkbox"/>
<input type="checkbox"/>	<u>bene naturalistico</u> , sottoposto alle prescrizioni di base di cui all'art. 3.11 delle N.T.A. del P.U.T.T./p
<input type="checkbox"/>	Area di pertinenza <input type="checkbox"/> Area annessa <input type="checkbox"/>
<input type="checkbox"/>	<u>zona umida</u> , sottoposta alle prescrizioni di base di cui all'art. 3.12 delle N.T.A. del P.U.T.T./p
<input type="checkbox"/>	Area di pertinenza <input type="checkbox"/> Area annessa <input type="checkbox"/>
<input type="checkbox"/>	<u>area protetta</u> , sottoposta alle prescrizioni di base di cui all'art. 3.13 delle N.T.A. del P.U.T.T./p

<input type="checkbox"/>	Area di pertinenza	<input type="checkbox"/>	Area annessa
<input type="checkbox"/>	<u>bene diffuso nel paesaggio agrario</u> , sottoposto alle prescrizioni di base di cui all'art. 3.14 delle N.T.A. del P.U.T.T./p		
In riferimento al <b>Sistema della stratificazione storica dell'organizzazione insediativa</b> , l'area di intervento risulta interessata da particolari componenti di riconosciuto valore e ruolo nell'assetto paesaggistico ed in particolare da un ATD di tipo:			
<input type="checkbox"/>	<u>zona archeologica</u> , sottoposta alle prescrizioni di base di cui all'art. 3.15 delle N.T.A. del P.U.T.T./p		
<input type="checkbox"/>	Area di pertinenza	<input type="checkbox"/>	Area annessa
<input type="checkbox"/>	<u>bene architettonico extraurbano</u> , sottoposto alle prescrizioni di base di cui all'art. 3.16 delle N.T.A. del P.U.T.T./p		
<input type="checkbox"/>	Area di pertinenza	<input type="checkbox"/>	Area annessa
<input type="checkbox"/>	<u>paesaggio agrario, uso civico<sup>5</sup></u> , sottoposto alle prescrizioni di base di cui all'art. 3.17 delle N.T.A. del P.U.T.T./p		
<input type="checkbox"/>	<u>punto panoramico, strada panoramica</u> , sottoposto alle prescrizioni di base di cui all'art. 3.18 delle N.T.A. del P.U.T.T./p		
<input type="checkbox"/>	<b>Piano Paesaggistico Territoriale Regionale (PPTR)</b>		
<input type="checkbox"/>	L'intervento ricade in un'area individuata come Bene Paesaggistico di cui all'art. 105 delle NTA		
<input type="checkbox"/>	L'intervento ricade in un'area individuata come Ulteriore Contesto Paesaggistico		
<input type="checkbox"/>	L'intervento non ricade in aree tutelate dal PPTR.		
<input type="checkbox"/>	<b>Altro vincolo</b>		

Dichiara altresì di essere consapevole che, in assenza dei suddetti provvedimenti autorizzativi in materia di tutela dei beni culturali e paesaggistici previsti dal Decreto Legislativo 22/01/2004 n. 42, è sospeso il decorrere dei termini per l'efficacia dei titoli abilitativi.

### Presenza di altri vincoli di interesse sovracomunale

Ai sensi delle norme vigenti.

Dichiara che l'intervento oggetto della richiesta:

<b>Aree non idonee di cui al Regolamento n. 24/2010.</b>	
<input checked="" type="checkbox"/>	l'intervento non ricade in aree non idonee di cui al Regolamento n. 24/2010.
<input type="checkbox"/>	l'intervento ricade in aree non idonee di cui al Regolamento n. 24/2010.
<input type="checkbox"/>	<b>Non riguarda un'area o immobile soggetti ad ulteriore vincolo sovracomunale.</b>
<input type="checkbox"/>	riguarda un'area o immobile soggetti a vincolo:
<input type="checkbox"/>	Idrogeologico (RD 30/12/1923 n. 3267) pertanto
<input type="checkbox"/>	L'immobile non ricade in area vincolata.
<input type="checkbox"/>	L'immobile ricade in area vincolata per cui deve essere acquisita l'autorizzazione regionale.
<b>Si allega documentazione necessaria ai fini dell'acquisizione dell'autorizzazione regionale</b>	
<input type="checkbox"/>	Piano di Assetto Idrogeologico (P.A.I)
<input type="checkbox"/>	L'immobile non ricade in area vincolata (si allega stralcio carta idrogeomorfologica e IGM estratta dal sito dell'AdB. Puglia);
<input type="checkbox"/>	L'immobile ricade in area a pericolosità da FRANA per cui deve essere acquisito il parere dell'AdB. Puglia o del comune se PG1;
<b>Si allega lo Studio di Compatibilità Geomorfologica in n. 3 copie</b>	
<input type="checkbox"/>	L'immobile ricade in area a pericolosità IDRAULICA per cui deve essere acquisito il parere dell'AdB. Puglia;

<sup>5</sup> Nel caso di beni inclusi in aree soggette a vincolo "usi civici" allegare eventuali Deliberazioni comunali di affrancazione/legittimazione;



<b>Si allega lo Studio di Compatibilità Idrologica in n. 3 copie</b>	
<input type="checkbox"/>	L'immobile, pur non ricadendo in area vincolata, è interessata da reticolo AdB. non riportato nella carta IGM ma presente nella carta idrogeomorfologica, pertanto necessita di uno studio di compatibilità, secondo i modelli standard della stessa AdB., a firma di un tecnico abilitato (a discrezione del Comune sarà valutata l'opportunità di richiedere eventuale verifica alla stessa AdB.)
<b>Si allega lo Studio di Compatibilità Idrologica in n. 3 copie</b>	
<input type="checkbox"/>	L'immobile pur non ricadendo in area vincolata, è interessata da reticolo AdB. riportato nella carta IGM e pertanto si allega studio di compatibilità idrogeologica in n. 3 copie per il quale, a cura del Comune, sarà acquisito il parere dell'AdB. Puglia.
<input type="checkbox"/>	Stradale (DLGS 30/04/1992 n. 285, DPR 16/12/1992 n. 495).
<input type="checkbox"/>	Elettrodotto.(DPR 21/06/1968 n. 1062, DPCM 08/07/2003)
<input type="checkbox"/>	Gasdotto
<input type="checkbox"/>	Altro

### Piano Regolatore Generale

Dichiara che l'area d'intervento è classificata come segue dalla Strumentazione Urbanistica vigente:

Zona	Denominazione
Zona industriale	

## 3. Normativa igienico-sanitaria

### 3.1 Requisiti igienico-sanitari

Il progetto delle opere è soggetto al parere igienico - sanitario?

<input checked="" type="checkbox"/>	Non sono soggette al parere sanitario.
<input type="checkbox"/>	Sono soggette al parere sanitario e pertanto <b>allega parere igienico sanitario ai sensi dell'art.20 del D.P.R. n.380/01)</b>

## 4. Normativa di tutela della salute

### Requisiti acustici

Ai sensi della Legge 26/10/1995 n. 447, del DPCM 05/12/1997.

Dichiara che le opere da seguire o le attività da insediare:

<input type="checkbox"/>	Non sono soggette alla presentazione della valutazione di impatto acustico e/o della valutazione previsionale del clima acustico dell'area d'intervento.
<input checked="" type="checkbox"/>	Rispettano i requisiti acustici di cui al DPCM 05/12/1997.
<input type="checkbox"/>	Non sono soggette alla presentazione della relazione sui requisiti acustici passivi degli edifici e degli impianti
<input type="checkbox"/>	Sono soggette alla presentazione della valutazione previsionale del clima acustico dell'area d'intervento (art. 8 comma 3 della Legge 26/10/1995 n. 447), pertanto <b>allega relazione</b>
<input type="checkbox"/>	Sono soggette alla presentazione della valutazione di impatto acustico (art. 8 commi 2 e 4 della Legge 26/10/1995 n. 447), pertanto <b>allega relazione</b>

### Tutela della salute e sicurezza sul lavoro

Dichiara che le opere da seguire o le attività da insediare:

<input checked="" type="checkbox"/>	La documentazione suddetta <b>sarà trasmessa</b> contestualmente alla formale <b>comunicazione di effettivo inizio</b>
-------------------------------------	--

	<b><i>dei lavori:</i></b>
<input type="checkbox"/>	Per il rispetto di quanto stabilito dal comma 9, lettera c) dell'art. 90, del D.Lgs. n. 81/2008, (tutela della salute e della sicurezza nei luoghi di lavoro) <b>si trasmette</b> il nominativo delle imprese esecutrici dei lavori e dei lavoratori autonomi unitamente alla documentazione di cui alla richiamata lettera c: - <b>copia della notifica preliminare alla ASL</b> di cui all'articolo 99 - (se dovuta) - ; - <b>(D. U. R. C.)</b> documento unico di regolarità contributiva delle imprese e dei lavoratori autonomi; - <b>dichiarazione</b> attestante l'avvenuta verifica della ulteriore documentazione di cui alle lettere a) e b);
<input type="checkbox"/>	Trattandosi di opere di modesta entità, che non rientrano nel campo di applicazione del D.Lgs. 81/2008, saranno eseguite direttamente dal committente, sotto la propria responsabilità <b>(si allega relativa autodichiarazione).</b>

## 5. Normativa di sicurezza

### Indagine geologica - geotecnica

Ai sensi del DM dei LL.PP. 11/03/1988 e alla Circolare dei LL.PP. 24/09/1988 e successive modifiche ed integrazioni.

Dichiara che le opere da eseguire:

<input checked="" type="checkbox"/>	Non sono soggette alla valutazione di compatibilità idrogeologica.
<input type="checkbox"/>	Sono soggette alla valutazione di compatibilità idrogeologica, pertanto <b>allega relazione a firma del professionista abilitato comprovante la compatibilità dell'intervento con la situazione idrogeologica del terreno.</b>

### Opere in cemento armato ed a struttura metallica

Ai sensi della Legge 05/11/1971 n. 1086 e successive modifiche ed integrazioni e del Decreto del Presidente della Repubblica 06/06/2001 n. 380

Dichiara che le opere da eseguire:

X	NON richiedono la denuncia dei lavori di cui all'art. 93 d.P.R. 380/2001 e s.m.i. trattandosi di opere che non influiscono sulle strutture della costruzione;
<input type="checkbox"/>	<input type="checkbox"/> Rientrano nella casistica di "opere minori" di cui alla deliberazione di Giunta regionale n. 1309 del 3 giugno 2001, in particolare: <input type="checkbox"/> <b>A1 -</b> <input type="checkbox"/> <b>A2 -</b> <input type="checkbox"/> Richiedono la denuncia dei lavori di cui all'art. 93 d.P.R. 380/2001 e s.m.i., per cui la stessa sarà richiesta, prima dell'inizio dei lavori, presso il competente Ufficio provinciale, per il tramite dello Sportello Unico a norma della circolare regionale AOO_64_06/07/2010_63622; <b>Si allega denuncia dei lavori di cui all'art.93 d.P.R. n. 380/2001</b> <input type="checkbox"/> Richiedono l'autorizzazione per l'inizio dei lavori di cui all'art. 94 d.P.R. 380/2001 e s.m.i., per cui la stessa sarà richiesta, prima dell'inizio dei lavori, presso il competente Ufficio provinciale, per il tramite dello Sportello Unico a norma della circolare regionale AOO_64_06/07/2010_63622. I lavori non potranno avere inizio in assenza della citata autorizzazione; <b>Si allega autorizzazione per l'inizio dei lavori di cui all'art.94 d.P.R. n. 380/2001</b> <input type="checkbox"/> le opere previste richiedono l'autorizzazione di cui all'art.90 d.P.R. n. 380/2001 (sopraelevazioni) per cui la stessa sarà richiesta, prima dell'inizio dei lavori, presso il competente Ufficio provinciale, per il tramite dello Sportello Unico a norma della circolare regionale AOO_64_06/07/2010_63622. I lavori non potranno avere inizio in assenza della citata autorizzazione. <b>Si allega autorizzazione per l'inizio dei lavori di cui all'art.90 d.P.R. n. 380/2001</b> <input type="checkbox"/> Nel caso della Permesso di Costruire in sanatoria di cui all'Art. 36 d.P.R. 380/2001 e s.m.i. richiedono l'attivazione del procedimento di cui agli articoli da 68 a 76 ovvero di cui agli articoli da 96 a 103 d.P.R. 380/2001 e s.m.i., pertanto, il titolo abilitativo potrà essere rilasciato solo a conclusione della procedura prescritta.

**Si allega la richiesta di cui agli articoli da 68 a 76 ovvero di cui agli articoli da 96 a 103 d.P.R. n.380/2001**

### **Prevenzione incendi**

Ai sensi del DM 16/02/1982, del DPR 26/05/1959 n. 689 e del DPR 12/01/1998 n. 37 e successive modifiche ed integrazioni.

Dichiara che le opere da eseguire e la destinazione da insediare:

<input type="checkbox"/>	Non sono soggette al controllo di prevenzione incendi da parte dei vigili del fuoco.
<input type="checkbox"/>	Sono soggetti a certificato di prevenzione incendi in quanto rientrano tra le attività elencate nell'Allegato A al d.P.R. 01/08/2011 n. 151
	<b>Si allega la documentazione necessaria ai fini dell'acquisizione del certificato di prevenzione incendi</b>

### **Connessione alla rete elettrica (TICA)**

Relativamente alla connessione elettrica dell'impianto alla rete ENEL si dichiara quanto segue:

<input type="checkbox"/>	Non sono soggette alla redazione ed al benessere del gestore di rete, in quanto trattasi di soluzioni semplici
	<b>allega copia della STMG</b>
<input checked="" type="checkbox"/>	Sono soggette alla redazione ed al benessere del gestore di rete, in quanto trattasi di soluzioni complesse
	<b>allega progetto della soluzione tecnica benestariata dal gestore di rete</b>

## **6. Normativa di tutela ambientale**

### **Rifiuti**

In relazione alla normativa relativa al trattamento di rocce e terra da scavo, si dichiara che le opere previste:

<input type="checkbox"/>	si allega idonea dichiarazione ai sensi dell'art. 186 del D.Lgs. 03/04/2006, n. 152 (norma in materia ambientale), riguardante il riutilizzo di tali materiali: parte in cantiere, e parte in altro sito idoneo – previa verifica della compatibilità delle caratteristiche chimiche e chimico-fisiche;
	<b>Si trasmette Allegato A</b>
<input checked="" type="checkbox"/>	le terre e rocce da scavo risultano non contaminate e saranno riutilizzate nello stesso sito in cui è stato scavato, pertanto, non rientrano nel campo di applicazione della parte quarta del presente decreto (art. 186, comma 1 ed art. 185, comma 1, lettera c-bis) ;
<input type="checkbox"/>	le terre e rocce da scavo saranno sottoposte e smaltite in conformità alle disposizioni in materia di RIFIUTI, secondo le modalità previste dalle norme vigenti in materia;
<input type="checkbox"/>	l'intervento edilizio di progetto è ESCLUSO dall'ambito normativo di cui all'art. 186 del D.Lgs. n. 152/2006 e s.m.e.i. in quanto non è prevista alcuna movimentazione di terre e rocce da scavo;

### **5.2 Inquinamento elettromagnetico**

Ai sensi del D.M. n. 381/1998, del Decreto del Presidente del Consiglio dei Ministri 08 /07/2003, della Legge 22 /02/2001 n. 36 del Decreto Legislativo 01/08/2003 n. 259 per la minimizzazione dell'esposizione della popolazione ai campi elettromagnetici nella localizzazione di infrastrutture e impianti radioelettrici, per la telefonia mobile e per la radiodiffusione.

Dichiara che l'intervento:

<input checked="" type="checkbox"/>	Non richiede misure correttive e di tutela per la prevenzione e protezione dall'inquinamento elettromagnetico.
<input type="checkbox"/>	Richiede misure correttive e di tutela per la prevenzione e protezione dall'inquinamento elettromagnetico, pertanto

**allega relazione tecnica ed elaborati di progetto****Tutto ciò premesso il sottoscritto****ASSEVERA**

1. ai sensi dell'art. 20 d.P.R. n. 308/01 e ss.mm.ii., la conformità delle opere da realizzare, come individuate negli allegati elaborati progettuali e relazione tecnica, agli strumenti urbanistici approvati e adottati, ai regolamenti edilizi vigenti, alle altre normative di settore aventi incidenza sulla disciplina dell'attività edilizia e, in particolare alle norme di sicurezza, antincendio, igienico/sanitarie, del codice della strada, alle norme antisismiche, alle norme tecniche vigenti in materia di edilizia ed urbanistica, alle norme relative all'efficienza energetica in relazione alla tipologia di intervento proposto, anche se non espressamente indicate nell'elenco;

2. la legittimità dell'opera sulla base degli elementi forniti dal proprietario e dalle ricerche condotte, giusta circolare ministeriale 7 agosto 2003, n. 4174 "circolare Ministro Lunardi";

3. la veridicità dei luoghi, come rappresentato negli elaborati tecnici relativi allo stato di fatto.

**SI IMPEGNA**

- Il pieno rispetto delle vigenti norme in materia di urbanistica ed edilizia, igiene e sicurezza ed in particolar modo, qualora ne ricorressero le circostanze: delle NTA del vigente PRG; del PUTT/P; del PAI; delle norme del d.P.R. n°380/2001 e ss.mm.ii. con particolare riferimento all'art. 52 e seguenti (tipo di strutture e norme tecniche, legge n° 1086/1971, legge n° 64/1974, NTC 2008); all'art. 77 (eliminazione barriere architettoniche); all'art. 122 e seguenti (contenimento consumo energetico); ai sensi del D.M. n° 37/2008 (sicurezza impianti) e di tutte le altre norme vigenti in materia.

- Prima dell'inizio dei lavori si impegna a:

<input checked="" type="checkbox"/>	<b>Comunicare i dati relativi all'impresa esecutrice dei lavori</b>
<input checked="" type="checkbox"/>	<b>Inviare autocertificazione dell'impresa esecutrice dei lavori</b>
<input checked="" type="checkbox"/>	<b>Inviare copia del DURC dell'impresa</b>
<input checked="" type="checkbox"/>	<b>Comunicare i dati relativi al Direttore dei Lavori</b>
<input type="checkbox"/>	<b>Altro (specificare):</b>

- Prima di iniziare i lavori ad essi relativi, si impegna a:

<input checked="" type="checkbox"/>	<b>Inviare la documentazione dell'impianto elettrico asseverato</b>
<input checked="" type="checkbox"/>	<b>Inviare i calcoli Statici delle opere di fondazioni</b>
<input checked="" type="checkbox"/>	<b>Inviare la relazione sulle emissioni acustiche della macchina fornita dall'azienda costruttrice</b>
<input checked="" type="checkbox"/>	<b>Inviare la relazione geologica ed idraulica</b>
<input type="checkbox"/>	<b>Altro (specificare):</b>

- Alla conclusione dei lavori della PAS, si impegna a:

<input checked="" type="checkbox"/>	<b>Inviare dichiarazione di ultimazione lavori</b>
-------------------------------------	--

<input checked="" type="checkbox"/>	<b>Inviare certificati di collaudo delle opere</b>
<input checked="" type="checkbox"/>	<b>Inviare copia del frazionamento ed avvenuta variazione del classamento catastale</b>
<input checked="" type="checkbox"/>	<b>Inviare dichiarazione di immutato classamento catastale</b>
<input type="checkbox"/>	<b>Altro (specificare):</b>

Si dichiara, ai sensi del decreto legislativo 196/2003, di essere stato informato che i dati personali contenuti nella presente asseverazione saranno trattati, anche con strumenti informatici, esclusivamente nell'ambito del procedimento per il quale la dichiarazione medesima viene rilasciata.

MILANO	26/08/2022	
<b>Luogo</b>	<b>Data</b>	<b>Il Tecnico<sup>6</sup></b>



<sup>6</sup> Allegare copia leggibile del documento d'identità del dichiarante in corso di validità e permesso di soggiorno se straniero.

OGGETTO	LETTERA TRASMISSIONE CORREDO P.A.S. DEL 01/09/2022 PROT. 20838: PROGETTO INSTALLAZIONE DI UN IMPIANTO FOTOVOLTAICO DELLA POTENZA NOMINALE 9,786 MWdc E POTENZA IN IMMISSIONE 7,500 MWac E LE RELATIVE OPERE DI RETE E CONNESSIONE DA REALIZZARSI DA ENEL DISTRIBUZIONE SPA. - TICA N. 322772995
---------	---

**Ditta:** PV ALSER S.R.L. Via Giuseppe Ripamonti n. 44 – 20141 Milano (MI)  
P.Iva 12165140968

**Progettista:** Geom. Antonio VISCONTI, con sede in Castelluccio dei Sauri, via Parco delle More, civico 37,  
[REDACTED]  
presso il Collegio dei Geometri della Provincia di Foggia al n.2221

*Allo Sportello Unico Attività Produttive SUAP/SUE*  
del Comune di **Castiglion Fiorentino (AR)**  
*Piazza del Municipio, 12*

Il sottoscritto Signor Visconti Antonio, nato a Foggia il 27/12/1984, C.F. [REDACTED], in qualità di legale rappresentante della società PV ALSER SRL con sede nel Comune di MILANO (MI) CAP 20141, Via Ripamonti, 44 P. IVA 12165140968 con la presente invia Procedura Abilitativa Semplificata (P.A.S.) per PROGETTO INSTALLAZIONE DI UN IMPIANTO FOTOVOLTAICO DELLA POTENZA NOMINALE DI 9,786 MWdc E POTENZA IN IMMISSIONE RICHIESTA DI 7,500 MWac E LE RELATIVE OPERE DI RETE E CONNESSIONE DA REALIZZARSI DA E-DISTRIBUZIONE SPA. - TICA N. 322772995  
LOCALITA': CONTRADA "POZZO NUOVO" COMUNE DI CASTIGLION FIORENTINO - AR  
FOGLIO 51 PARTICELLE 87-89-121-90-285-130-131-139-124 AREA IMPIANTO  
FOGLIO 51 PARTICELLA 130 ; FOGLIO 68 PARTICELLA 174 AREA CONNESSIONE  
CAVIDOTTO VERRA' REALIZZATO SU STRADE PUBBLICHE E PRIVATE.  
**POTENZA NOMINALE 9,786 MWdc E POTENZA IN IMMISSIONE 7,500 MWac**

LATITUDINE: 43.323787° - LONGITUDINE: 11.866720

#### **TRASMETTE**

- Il Piano tecnico delle opere elettriche (PTO), Vidimato da E-Distribuzione S.p.A. a corredo della P.A.S. di cui sopra avente prot. 20838 del 01/09/2022. All'uopo si rinnova la richiesta per il rilascio dell'attestazione ovvero il titolo abilitativo.

Si precisa che:

- l'autorizzazione alla costruzione degli impianti dovrà essere rilasciata a nome del soggetto che provvederà alla loro realizzazione;
- l'autorizzazione all'esercizio dovrà essere emessa a favore di e-distribuzione S.p.A.;
- nell'istanza autorizzativa e nelle richieste di nulla osta/pareri ai soggetti pubblici o privati presentate nell'ambito del procedimento autorizzatorio, dovrà essere evidenziato che le opere di rete, una volta realizzate, saranno inserite nel perimetro della rete di distribuzione dell'energia elettrica di proprietà di e distribuzione S.p.A. e che pertanto non dovrà essere inserito per il caso di dismissione dell'impianto di produzione, l'obbligo di rimozione delle stesse e di ripristino dei luoghi.

Milano, 11/10/2022

IL RICHIEDENTE  
**PV ALSER S.r.l.**  
Via Giuseppe Stipa S. 11, n. 44  
20141 MILANO

e-distribuzione

Egr.  
VISCONTI ANTONIO  
[REDACTED]  
71025 Castelluccio Dei Sauri (FG)

Codice Rintracciabilità: 322772995

Oggetto: Validazione **Progetto Definitivo** dell'impianto di produzione alla rete di e-distribuzione - DIVISIONE INFRASTRUTTURE E RETI da realizzarsi in Contrada Pozzo Nuovo, n° SNC Comune Castiglion Fiorentino, relativamente alla pratica 322772995.

Con la presente Vi comunichiamo, in merito al progetto definitivo da Voi inviato, l'esito **POSITIVO** della nostra verifica.

Come disposto dal TICA restiamo in attesa della presentazione della richiesta di avvio del procedimento autorizzativo.

Si allega alla presente

Validato come da allegati ricevuti RP22T7925954, RP22T7925956, RP22T7925958, RP22T7925959, RP22T7925960, RP22T7925961, RP22T7925963, RP22T7925966 e RP22T7925968.

Il nostro referente Claudio Ceccherini che ha in gestione la Sua richiesta, ha i seguenti recapiti: telefono 0577614028 o 3292285144 e-mail [claudio.ceccherini@e-distribuzione.com](mailto:claudio.ceccherini@e-distribuzione.com).

Le ricordiamo che è a sua disposizione il Contact Center di e-distribuzione SpA, Numero Verde 803 500. Il servizio è disponibile dal lunedì al venerdì dalle 9:00 alle 18:00 e il sabato dalle 9:00 alle 13:00. Potrà inoltre visitare il sito internet di e-distribuzione SpA, all'indirizzo web: [www.e-distribuzione.it](http://www.e-distribuzione.it), per informazioni, consigli utili sulle forniture di energia elettrica, servizi on-line, quali ad esempio la visualizzazione dei consumi di energia elettrica. Il sito dispone di sezioni dedicate a clienti e produttori con contenuti, schede pratiche e servizi facilmente consultabili.

Cordiali Saluti

e-distribuzione S.p.A.

ED-11-10-2022-P2895546



Azienda certificata ISO 9001 - ISO 45001 - ISO 14001 - ISO 50001 - ISO 37001

**e-distribuzione S.p.A.** - Società con unico socio - Sede legale: 00198 Roma, Via Ombrone 2 - Registro Imprese di Roma, Gruppo IVA P. IVA 15844561009 Codice Fiscale 05779711000 - R.E.A. 922436 - Capitale Sociale 2.600.000.000,00 Euro i.v. - Direzione e coordinamento di Enel S.p.A.



**IMPIANTO DI RETE PER LA CONNESSIONE DI UN IMPIANTO  
DI PRODUZIONE DI ENERGIA ELETTRICA DA FONTE  
SOLARE DELLA POTENZA DI 9,942 MW IN D.C. E 7,500 MW IN  
A.C.**

UBICATO IN COMUNE DI CASTIFLION FIORENTINO (AR) LOCALITA' POZZO NUOVO  
FOGLIO 51 PARTICELLE 87-89-121-90-285-130-131-139-124; CONNESSIONE FOGLIO 51 P.LLA  
130; FOGLIO 68 P.LLA 174

PROCEDURA AUTORIZZATIVA (Atto e/o Decreto Regionale o Provinciale) N° \_\_\_\_\_ del \_\_\_\_\_

**PROGETTO DEFINITIVO**

DOCUMENTAZIONE GENERALE

PIANO TECNICO E-DISTRIBUZIONE

**PROGETTO DEFINITIVO**

Livello prog.	Codice Rintracciabilità	Tipo docum.	N° elaborato	N° foglio	Tot. fogli	NOME FILE	DATA	SCALA
PD	322772995	01	01			CASTIGLION FIORENTINO PV	SETTEMBRE 2022	VARIE

**REVISIONI**

REV.	DATA	DESCRIZIONE	ESEGUITO	VERIFICATO	APPROVATO
01	06/09/2022	ELENCO_RELAZIONE TECNICA	ANTONIO VISCONTI	ANTONIO VISCONTI	ANTONIO VISCONTI

PROGETTAZIONE:


  
 IL RESPONSABILE TECNICO  
 GEOM. ANTONIO VISCONTI

GESTORE RETE ELETTRICA

e-distribuzione

RICHIEDENTE

PV ALSER SRL  
 PV ALSER S.r.l.  
 Via Giuseppe Ripamonti n. 44  
 20141 - MILANO

## **PTO – TICA 322772995**

### **Elenco documentazione**

- Elaborato 1\_Elenco - Relazione PTO – Asseverazioni
- Elaborato 2\_Particolari Costruttivi
- Elaborato 3\_Tavole Grafiche
- Elaborato 3.1\_Tavole Grafiche
- Elaborato 4.1\_Vincolistica
- Elaborato 4.2\_Vincolistica
- Elaborato 4.3\_Vincolistica
- Elaborato 5\_Relazione elettromagnetica e DPA

## **RELAZIONE TECNICA**

### **1. SCOPO**

Lo scopo dell'intervento costruttivo è la **Costruzione dell'impianto di rete per la connessione di un impianto di produzione di energia da fonte fotovoltaica , in agro di Castiglion Fiorentino (AR), con codice di rintracciabilità 322772995**, per cui il proponente ha effettuato regolare richiesta di connessione così come disposto dalle delibere dell'Autorità, ad E-Distribuzione Spa.

La società **PV ALSER srl** è titolare dei diritti per la realizzazione di un impianto di produzione da fonte fotovoltaica, in Toscana di potenza nominale 9,942 MWdc potenza ai fini della connessione in rete di 7,500 MWac, da posizionarsi in agro di Castiglion Fiorentino, in catasto al foglio 51 particelle n. 87-89-121-90-285-130-131-139-124 area impianto e cavidotto utente e Foglio 51 particella 130 e Foglio 68 P.Ila 174 punto di connessione.

Secondo quanto previsto dal preventivo di connessione, il suddetto impianto, si dovrà collegare alla rete di distribuzione tramite realizzazione di una nuova cabina utente collegata in antenna con linea MT dedicata circonvallazione su cabina primaria CHIANA.

### **2. GLOSSARIO**

AT = Linea elettrica di terza classe a tensione superiore a 30.000 volt;

MT = Linea elettrica di seconda classe a 15.000 volt;

BT = Linea elettrica di prima classe a tensione inferiore a 1.000 volt;

PTP = Trasformazione da MT a BT posta su palo;

CAB = Trasformazione da MT a BT posta in locale chiuso;

CP = Trasformazione da AT a MT posta in luoghi protetti.

### **3. DENOMINAZIONE E CODICE PROGETTO**

Il progetto è così denominato:

**Impianto di rete per la connessione di un impianto di produzione da fonte fotovoltaica è denominato CASTIGLION FIORENTINO PV, con codice identificativo 322772995.**

### **4. LOCALIZZAZIONE DEL PUNTO DI CONNESSIONE ALLA RETE 15 Kv**

Il punto di connessione sarà situato:

1. Tutto all'interno della particella dove verra' realizzata una cabina utente collegata in antenna con linea MT dedicata circonvallazione su cabina primaria CHIANA;

2. individuato catastalmente al foglio 51 particella n. 130 foglio 68 particella 174;

## **5. LEGGI E NORME TECNICHE DI RIFERIMENTO**

*L'impianto in progetto verrà realizzato nel pieno rispetto delle vigenti disposizioni di legge ovvero anche in riferimento alle nuove norme CEI EN 50341-2-3;*

*La vigilanza sulla corretta esecuzione è affidata esclusivamente, anche per le zone sismiche, all'autorità competente in materia.*

*Le Leggi e le Norme Tecniche di riferimento ai fini autorizzativi sono:*

### **Per gli aspetti tecnici**

*Per quanto riguarda l'aspetto tecnico, le linee elettriche devono essere progettate, costruite ed esercite secondo le norme elaborate dal Comitato Tecnico 11 del Comitato Elettrotecnico Italiano che costituiscono disposizioni di legge.*

*I riferimenti legislativi sono:*

- *Legge Regionale Toscana 39 del 2005 (per elettrodotti fino a 150 kV)*
- *Regio decreto 1775 del 11 Dicembre 1933 (come modificato da Decreto del Presidente della Repubblica n° 327 del 8 giugno 2001)*
- *Decreto del Presidente della Repubblica n° 327 del 8 giugno 2001*
- *Legge 241/1990 sulla Trasparenza degli atti amministrativi e sue modifiche (legge n° 15 del 11/02/05)-*
- *ICP02 Procedimenti Autorizzativi per connessione di impianti di Produzione del 30/11/11 ver.2*
- *Processi e Procedure n° 4 Costituzione delle servitù di elettrodotto consensuali del 24/06/2003*
- *Procedura organizzativa n° 22 del 15/07/11 Connessione Clienti alla rete elettrica*
- *MJP Autorizzazioni e Cespiti del 5 ago 2008*
- *Decreto 29 maggio 2008 (Supplemento ordinario n.160 alla Gazzetta ufficiale 5 luglio 2008 n. 156) Approvazione della metodologia di calcolo per la determinazione delle fasce di rispetto per gli elettrodotti CEM*
- *Ist. Op. 2.15.62 Campi magnetici da correnti a 50 HZ, DPA da linee e cabine elettriche*
- *Decreto legislativo n° 387 del 29 dicembre 2003 (Aut. Unica per impianti di produzione da fonti rinnovabili e relative opere di connessione)*
- *D.M. 10/09/2010 Linee Guida per l'autorizzazione degli impianti alimentati da fonti rinnovabili Pubblicato su Gazzetta Ufficiale Italiana n° 219 del 18/09/2010*
- *Decreto legislativo n° 28 del 03 marzo 2011 Attuazione della Direttiva 2009/28/CE sulla promozione dell'uso dell'energia da fonti rinnovabili... (PAS) pubblicato su Gazzetta Ufficiale Italiana n° 71 del 28/03/2011*
- *Legge regionale Toscana n° 25 del 24/09/12 "Regolazione dell'uso dell'energia da fonti rinnovabili".*
- *Norme CEI EN 50341-2-3 - Linee elettriche aeree e materiali conduttori*
- *Norma CEI 11-17 luglio 1997: "Impianti di produzione, trasmissione e distribuzione di energia elettrica – linee interrate";*
- *Norme del Ministero dell'Interno per quanto attiene le disposizioni di sicurezza antincendio;*
- *Norma CEI 11-61 novembre 2000: "Guida all'inserimento ambientale delle Linee aeree esterne e delle stazioni elettriche";*

- Decreto Legislativo 22 febbraio 2001, n° 36: “Legge quadro sulla protezione delle esposizioni a campi elettrici, magnetici ed elettromagnetici”;
- Norma CEI 11-8 dicembre 1989; “Impianti di produzione, trasmissione e distribuzione di energia elettrica
- impianti di terra e successive varianti”;
- Norma CEI 10 Norma CEI 103-6 dicembre 1997: “ Protezione delle Linee di telecomunicazione dagli effetti dell’introduzione elettromagnetica provocata dalle linee elettriche vicine in caso di guasto”;
- LEGGE REGIONALE 16 luglio 2018, n. 38 “Modifiche e integrazioni alla legge regionale 24 settembre 2012, n. 25 (Regolazione dell’uso dell’energia da fonti rinnovabili)”

#### **Per gli aspetti amministrativi**

L’attività impiantistica di costruzione ed esercizio dell’impianto di rete per la connessione di impianti di produzione da fonte rinnovabile è subordinata all’ottenimento del titolo abilitativo contemplato nel D.L. 3 marzo 2011, n° 28 e Legge Regionale n. 38 del 16/07/2018. Essendo l’impianto di rete considerato accessorio dell’impianto di produzione, condizione sine qua non è che la procedura autorizzativa sia unica, ovvero comprenda: l’impianto di produzione, l’impianto di utenza per la connessione e l’impianto di rete per la connessione.

Previo ottenimento dei nulla-osta/autorizzazioni contemplati all’art. 120 di cui al Testo Unico delle disposizioni di legge sulle acque e impianti elettrici dell’11/12/1933.

L’impianto di rete per la connessione in autorizzazione è da considerarsi facente parte della rete di distribuzione del gestore di rete e quindi sarà utilizzata per l’attività di distribuzione/trasmissione dell’energia. Ricorrendo tale casistica, il titolo abilitativo non potrà contenere obblighi di dismissioni e rimozioni.

L’attività edilizia (opere murarie) di costruzione dei locali necessari all’alloggiamento delle apparecchiature elettriche per realizzare sezionamenti, smistamenti e trasformazioni (cabine elettriche) è subordinata all’ottenimento della concessione o autorizzazione edilizia nelle forme previste dalle Leggi dello Stato e dalle Leggi e/o regolamenti degli Enti Locali (Regione, Provincia, Comuni).

I riferimenti legislativi sono:

- D.L. 3 marzo 2001, n° 28

- Regio Decreto 11/12/1933, n° 1775: “Testo Unico delle disposizioni di Legge sulle acque e impianti elettrici”:

- 1) Art. 119 – sul diritto di passaggio dell’elettrodotto;
- 2) Art. 120 – indica le autorità territoriali chiamate ad esprimersi con nullaosta o con osservazioni sull’istanza avanzata dal richiedente;
- 3) Art. 121, 122 e 123 – sulle servitù di elettrodotto.
  - DPR 18 marzo 1965, n° 342: “Norme integrative” – art. 9
  - DPR 24 luglio 1977, n° 616: “Trasferimento e deleghe delle funzioni amministrative dello Stato”;
  - DL 11 luglio 1992, n° 333: “Amministrazione del patrimonio e contabilità dello Stato ” – Art. 1 4 comma 4 bis;

- Legge Regionale 50/93.
- Legge Regionale 26 aprile 2012, n° 8 e s.m.i.

#### **6. CARATTERISTICHE ELETTROMECCANICHE DELLA LINEA DI PROGETTO**

*Nella scelta tecnica per la realizzazione dell'impianto di rete si è tenuto conto principalmente dei seguenti fattori:*

*Soluzione tecnica prevista (come da preventivo di connessione):*

*Il Suo impianto sarà allacciato alla rete di Distribuzione tramite Realizzazione di una nuova cabina di consegna collegata in antenna da cabina primaria AT/MT CHIANA.*

*Tale soluzione prevede la realizzazione dei seguenti impianti:*

**MONTAGGI ELETTROMECCANICI CON SCOMPARTO DI ARRIVO+CONSEGNA 1,  
CAVO INTERRATO AL 240 MM2 (TERRENO)m 250,  
CAVO INTERRATO AL 240 MM2 (ASFALTO)m 1750**

*Pertanto, dato la conformazione del terreno e tenendo conto dei vincoli esistenti, è stata progettata la linea di connessione, avente le seguenti caratteristiche:*

- *Linea in cavo interrato AL 240 mmq della lunghezza di circa 2000,00 ml, dalla cabina di consegna, posata lungo la viabilità di servizio, fino alla CP CHIANA.*
- *Il cavidotto sarà realizzato per la maggiore su strade comunali, partendo dall'area d'impianto di cui è proprietaria la società TOSCANA SCAVI con la quale è stato siglato un accordo; per l'esattezza, le strade comunali, risultano essere senza identificativo toponomastico. Successivamente il cavidotto incontra le strade Comunali Via Patalecchia e Via Manciano; Il tragitto del cavidotto interferisce con la ferrovia ma non rappresenta una limitazione in quanto sarà utilizzato, per il superamento dell'interferenza stessa, il sottopasso esistente come da foto allegate. Per l'ultimo tratto di strada che accede alla sotto stazione si utilizzerà un terreno privato la cui proprietà risulta essere di E-Distribuzione S.p.A. e alla quale verrà chiesta eventuale servitù. Tutto ciò premesso, si specifica che il nulla osta per l'attraversamento e manomissione suolo pubblico saranno richiesti al solo Comune di Castiglion Fiorentino.*

*Per la realizzazione delle nuove linee interrate, saranno eseguiti scavi di profondità 130 cm e di larghezza di circa 30-50 cm.*

*Il cavo sarà infilato singolarmente in tubazioni corrugate in PVC di diametro 160 mm2 a standard E (v. allegato DS 4247) e adagiati a profondità 130 cm .*

*La sezione tipo dello scavo per la posa dei cavi è rappresentata nelle schede tecniche allegate.*

*Le tubazioni saranno opportunamente segnalate nello scavo con nastro monitore "Cavi elettrici"*

*Si procederà quindi, con:*

- scavo ;

- *posizionamento allettamenti in sabbia di cava lavata;*
- *posa di n° 1 tubi in polietilene con struttura corrugata;*
- *riempimento con sabbia di cava lavata;*
- *posa di uno o più nastri segnalatori;*
- *rinterro realizzato con materiale indicato dagli enti proprietari delle strade*
- *posa in opera di ghiaiette nello sterrato, realizzato con materiale indicato dagli enti proprietari delle strade*
- *posa dei cavi per “costruzione di cavo interrato AL 240 mmq”;*

## **7. CABINA DI CONSEGNA**

*Sarà installata una cabina di consegna del tipo “DG2092 ED. 3”, fornita e posta in opera dal produttore.*

*La cabina sarà del tipo prefabbricato, e realizzata mediante una struttura monolitica in calcestruzzo armato vibrato autoportante, completa di porte di accesso e griglie di aerazione.*

*Le dimensioni del vano consegna delle cabine di consegna seguiranno gli standard tecnici E-Distribuzione spa con caratteristiche desumibili dagli elaborati allegati, in ogni caso la lunghezza deve essere superiore e/o uguale a 6,7 0 ml.*

*L'impianto di allacciamento da realizzarsi presso le cabina di consegna nel vano consegna sarà allestito con:*

- **Quadro Compatto matr. 162332**
- **scomparto utente matr. 161033**

*Tutti gli scomparti saranno protetti con involucro metallico e con tensione di riferimento per l'isolamento di 24 kV.*

*In cabina di consegna i cavi saranno terminati con terminali per interno a 36 kV.*

### **7.1 Impianto di terra cabina di consegna**

*L'impianto di terra esterno della cabina di consegna, è costituito da:*

- *un dispersore intenzionale che realizza un doppio anello in corda di rame nudo da 35 mm<sup>2</sup> (ETP UNI 5649-71), p osato ad una profondità di 0.5=0. 8 m completo di m orsetti per il collegamento tra rame e rame;*
- *morsetti a compressione in rame per realizzare le giunzioni tra i conduttori trasversali alla maglia principale;*

- n. 4 dispersori verticali in acciaio zincato (o ramato) H=2 m;
- morsetti in rame stagnato o ottone per il collegamento ai dispersori in acciaio;

il tutto come meglio evidenziato negli elaborati allegati.

#### **8. CARATTERISTICHE DEI MATERIALI UTILIZZATI**

I calcoli strutturali di tutti i componenti della linea elettrica (sostegni, fondazioni, conduttori, armamenti e morsetteria) sono depositati presso il Ministero dei Lavori Pubblici.

Nelle schede tecniche allegate si riportano le caratteristiche dei componenti principali utilizzati sulle linee elettriche di prima e seconda classe e alcuni schemi di riferimento.

#### **9. VINCOLI PRESENTI**

Dall'analisi della documentazione di interesse si dichiara che l'area in oggetto di intervento non risulta sottoposta a vincoli

#### **10. ASPETTI AUTORIZZATIVI**

Le principali norme che regolamentano il procedimento autorizzativo e la realizzazione degli impianti fotovoltaici sono le seguenti:

- **legge 29 luglio 2021, n. 108**  
**Prevista la possibilità di utilizzare la procedura abilitativa semplificata (Pas) per l'autorizzazione di impianti fotovoltaici fino a 10 MW connessi in media tensione e localizzati in discariche, cave dismesse, in aree a destinazione commerciale, produttiva o industriale**
- *DECRETO 10 settembre 2010 - Linee guida per l'autorizzazione degli impianti alimentati da fonti rinnovabili;*
- *DGR 3029 del 30 Dicembre 2010 - Disciplina del procedimento unico di autorizzazione alla realizzazione ed all'esercizio di impianti di produzione di energia elettrica alimentati da fonti rinnovabili;*
- *Regolamento Regionale 21 Marzo 2011, n. 11 "Regolamento attuativo del Decreto del Ministero per lo Sviluppo Economico del 10 settembre 2010, "Linee Guida per l'autorizzazione degli impianti alimentati da fonti rinnovabili", recante la individuazione di aree e siti non idonei alla installazione di specifiche tipologie di impianti alimentati da fonti rinnovabili nel territorio della Regione Toscana" la quale individua le aree e i siti non idonei all'istallazione di impianti da fonti rinnovabili;*
- *Legge regionale 11/2001 e s.m.i. che detta disposizioni circa le procedure di valutazione di impatto ambientale.*



*Si fa presente che:*

- *L'impianto di rete sarà realizzato da E-Distribuzione spa*
- *A costruzione avvenuta, le opere di rete per la connessione saranno ricomprese negli impianti del gestore di rete e saranno quindi utilizzate per l'espletamento del servizio pubblico di distribuzione/trasmissione;*
- *che il titolare dell'autorizzazione all'esercizio di tali opere sarà E-Distribuzione spa;*
- *che le opere di rete per la connessione, anche nel caso di dismissione dell'impianto di produzione, resteranno attive e per le stesse non esisterà l'obbligo di rimozione e di ripristino dei luoghi.*

CASTELLUCCIO DEI SAURI 08/09/2022.

  
Il tecnico  
Geom. Antonio VISCONTI  
Antonio Visconti

Collegio Provinciale  
Geometri e Geometri Laureati  
di Foggia  
Iscrizione Albo  
N. 2021  
Geom. Antonio VISCONTI  
Antonio Visconti

## PIANO PARTICELLARE GENERALE

**LINEA: COSTRUZIONE LINEA MT PER ALLACCIAMENTO DI UN IMPIANTO DI PRODUZIONE DA FONTE FOTOVOLTAICA DELLA POTENZA NOMINALE 9,942 MWDC POTENZA AI FINI DELLA CONNESSIONE IN RETE DI 7,500 MWAC, IN AGRO DI CASTIGLION FIORENTINO (AR), CODICE DI RINTRACCIABILITA' 322772995**

Intestatario	Codice fiscale	Comune	Contrada	Dati catastali	Lungh.	Larghezza a asservita	
<b>OCCUPAZIONE SUOLO LINEA MT INTERRATA</b>							
Proprietari: TOSCANASCAVI IMMOBILIARE S.N.C. ██████████ CESARE, MARINI ██████████ sede in FOIANO DELLA CHIANA (AR)	02159150511	CASTIGLION FIORENTINO	LOCALITA' POZZO NUOVO	Foglio 51 P.Ila 130	28.00 ml	4 ml	112.00 MQ
Proprietari: COMUNE DI CASTIGLION FIORENTINO	00256420514	CASTIGLION FIORENTINO	LOC. POZZO NUOVO – STRADE PUBBLICHE		1972.00 ml	4.00 ml	7888.00 MQ
Proprietari: E-Distribuzione S.p.a.  Roma	05779711000	CASTIGLION FIORENTINO	LOCALITA' POZZO NUOVO	Foglio 68 P.Ila 174	32.50 ml	4.00 ml	130.00 MQ
<b>OCCUPAZIONE CABINA DI CONSEGNA TIPO DG2092 ED 3</b>							
Proprietario: TOSCANASCAVI IMMOBILIARE S.N.C. DI GIACCHERINI	02159150511	CASTIGLION	LOC. POZZO				

[REDACTED]		FIorentINO	NUOVO	Foglio 51 P.Ila 130	9.00 ml	4.50 ml	40.50 MQ
------------	--	------------	-------	---------------------	---------	---------	----------

CASTELLUCCIO DEI SAURI 08/09/2022.

Il tecnico Geom. Antonio VISCONTI



Collegio Provinciale  
Geometri e Geometri Laureati  
di Foggia  
iscrizione Albo  
N. 3221  
Geom. Antonio Visconti

## ASSEVERAZIONE DI PERICOLO DI INCENDIO O ESPLOSIONE

Il sottoscritto Geom. Antonio Visconti, in qualità di progettista delle opere per la realizzazione di un impianto fotovoltaico della potenza nominale 9,942 MWdc potenza ai fini della connessione in rete di 7,500 MWac, ricadente nel Comune di Castiglion Fiorentino (AR), identificato catastalmente al foglio 51 particelle n. 87-89-121-90-285-130-131-139-124 area impianto e cavidotto utente e Foglio 51 particella 130 e Foglio 68 particella 174 punto di connessione, giusta tica n. 322772995,


consapevole delle sanzioni penali, nel caso di dichiarazioni non veritiere, di formazione o uso di atti falsi, richiamate dall'art. 76 del D.P.R. 445 del 28 dicembre 2000, con la presente

### ASSEVERA

Che l'intervento da realizzarsi non interferisce con pericolo di incendi o esplosioni.

CASTELLUCCIO DEI SAURI 08/09/2022.

Il tecnico  
Geom. Antonio VISCONTI



Collegio Provinciale  
Geometri e Geometri Laureati  
di Foggia  
iscrizione Albo  
N. 3221  
Geom. Antonio Visconti

## DICHIARAZIONE AI SENSI D.L. 29/05/2008 E D.M. 21/03/1988 N.449

---

Il sottoscritto Geom. Antonio Visconti, in qualità di progettista delle opere per la realizzazione di un impianto fotovoltaico della potenza nominale 9,942 MWdc potenza ai fini della connessione in rete di 7,500 MWac, ricadente nel Comune di Castiglion Fiorentino (AR), identificato catastalmente con al foglio 51 particelle n. 87-89-121-90-285-130-131-139-124 Foglio 51 particella 130 e Foglio 68 particella 174 punto di connessione. giusta tica n. 322772995, con la presente

### DICHIARA

Che ai sensi del Decreto Ministeriale 21/03/1988 n. 449 e del D.L. del 29/05/2008 paragrafo 3.2 l'intervento non richiede misure correttive e di tutela per la prevenzione e protezione dall'inquinamento elettromagnetico

CASTELLUCCIO DEI SAURI 08/09/2022.

  
  
Il tecnico  
Geom. Antonio VISCONTI  
Antonio Visconti

## ASSEVERAZIONE DI ASSENZA INTERFERENZE CON LINEE DI TELECOMUNICAZIONE

---

Il sottoscritto Geom. Antonio Visconti, in qualità di progettista delle opere per la realizzazione di un impianto fotovoltaico della potenza nominale 9,942 MWdc potenza ai fini della connessione in rete di 7,500 MWac, ricadente nel Comune di Castiglion Fiorentino (AR), identificato catastalmente con al foglio 51 particelle n. 87-89-121-90-285-130-131-139-124 area impianto e cavidotto utente e Foglio 51 particella 130 e Foglio 68 particella 174 punto di connessione giusta tica n. 322772995, consapevole delle sanzioni penali, nel caso di dichiarazioni non veritiere, di formazione o uso di atti falsi, richiamate dall'art. 76 del D.P.R. 445 del 28 dicembre 2000, con la presente

### ASSEVERA

Che non ci sono interferenze con le linee di telecomunicazione per il progetto sopra citato.

CASTELLUCCIO DEI SAURI 08/09/2022.

  Il tecnico  
Geom. Antonio VISCONTI  
Antonio Visconti

## ASSEVERAZIONE DI CONFORMITA' DELLA PROGETTAZIONE ALLE NORME DI SETTORE

---

Il sottoscritto Geom. Antonio Visconti, in qualità di progettista delle opere per la realizzazione di un impianto fotovoltaico della potenza nominale 9,942 MWdc potenza ai fini della connessione in rete di 7,500 MWac, ricadente nel Comune di Castiglion Fiorentino (AR), identificato catastalmente con al foglio 51 particelle n. 87-89-121-90-285-130-131-139-124 area impianto e cavidotto utente e Foglio 51 particella 130 e Foglio 68 particella 174 punto di connessione, giusta tica n. 322772995, consapevole delle sanzioni penali, nel caso di dichiarazioni non veritiere, di formazione o uso di atti falsi, richiamate dall'art. 76 del D.P.R. 445 del 28 dicembre 2000, con la presente

ASSEVERA

Che la progettazione DELL'IMPIANTO DI RETE in questione è conforme alle norme tecniche di settore ed alla norma tecnica CEI EN 50341-2-3

CASTELLUCCIO DEI SAURI 08/09/2022.

  
Il tecnico  
Geom. Antonio VISCONTI  


## ASSEVERAZIONE DI RISPONDENZA DELL'IMPIANTO CON LO STRUMENTO URBANISTICO COMUNALE

---

Il sottoscritto Geom. Antonio Visconti, in qualità di progettista delle opere per la realizzazione di un impianto fotovoltaico della potenza nominale 9,942 MWdc potenza ai fini della connessione in rete di 7,500 MWac, ricadente nel Comune di Castiglion Fiorentino (AR), identificato catastalmente al foglio 51 particelle n. 87-89-121-90-285-130-131-139-124 area impianto e cavidotto utente, Foglio 51 particella 130 e Foglio 68 particella 174 punto di connessione, giusta tica n. 322772995, con la presente

### ASSEVERA

Che l'impianto fotovoltaico comprensivo delle opere di rete è rispondente allo strumento urbanistico comunale.

CASTELLUCCIO DEI SAURI 08/09/2022.

*Il tecnico*  
*Geom. Antonio VISCONTI*



## ASSEVERAZIONE INESISTENZA VINCOLI

---

Il sottoscritto Geom. Antonio Visconti, in qualità di progettista delle opere per la realizzazione di un impianto fotovoltaico della potenza nominale 9,942 MWdc potenza ai fini della connessione in rete di 7,500 MWac, ricadente nel Comune di Castiglion Fiorentino (AR), identificato catastalmente al foglio 51 particelle n. 87-89-121-90-285-130-131-139-124 area impianto; foglio 51 particella n. 130 e Foglio 68 particella 174 punto di connessione, giusta tica n. 322772995,

consapevole delle sanzioni penali, nel caso di dichiarazioni non veritiere, di formazione o uso di atti falsi, richiamate dall'art. 76 del D.P.R. 445 del 28 dicembre 2000, con la presente

### ASSEVERA

Che l'intervento da realizzarsi non interferisce con nessun vincolo.

CASTELLUCCIO DEI SAURI 08/09/2022.

 Il tecnico  
Geom. Antonio VISCONTI  




26/01/23, 15:32

CONSEGNA: Corredo P.A.S. del 01/09/2022 prot. 20838

**Corredo P.A.S. del 01/09/2022 prot. 20838**

---

**Da** Posta Certificata Legalmail <posta-certificata@legalmail.it>**A** geom.viscontiantonio@pec.it <geom.viscontiantonio@pec.it>**Data** martedì 11 ottobre 2022 - 16:59

---

**Ricevuta di avvenuta consegna**

Il giorno 11/10/2022 alle ore 16:59:03 (+0200) il messaggio "Corredo P.A.S. del 01/09/2022 prot. 20838" proveniente da "geom.viscontiantonio@pec.it" ed indirizzato a "comune.castiglionfiorentino@legalmail.it" è stato consegnato nella casella di destinazione.

Questa ricevuta, per Sua garanzia, è firmata digitalmente e la preghiamo di conservarla come attestato della consegna del messaggio alla casella destinataria.

**Identificativo messaggio:** opec299811.20221011165833.92301.151.1.52@pec.aruba.it

---

**Delivery receipt**

The message "Corredo P.A.S. del 01/09/2022 prot. 20838" sent by "geom.viscontiantonio@pec.it", on 11/10/2022 at 16:59:03 (+0200) and addressed to "comune.castiglionfiorentino@legalmail.it", was delivered by the certified email system.

As a guarantee to you, this receipt is digitally signed. Please keep it as certificate of delivery to the specified mailbox.

**Message ID:** opec299811.20221011165833.92301.151.1.52@pec.aruba.it

---

postacert.eml

dati-cert.xml

smime.p7s

26/01/23, 15:38

Ricevuta di avvenuta consegna

**ATTESTAZIONE DI CONFORMITA' IMPIANTO "CASTIGLION FIORENTINO"**

---

**Da** [posta-certificata@pec.aruba.it](mailto:posta-certificata@pec.aruba.it) <posta-certificata@pec.aruba.it>**A** [geom.viscontiantonio@pec.it](mailto:geom.viscontiantonio@pec.it) <geom.viscontiantonio@pec.it>**Data** lunedì 17 ottobre 2022 - 12:46

---

**Ricevuta di avvenuta consegna**

---

Il giorno 17/10/2022 alle ore 12:46:14 (+0200) il messaggio "ATTESTAZIONE DI CONFORMITA' IMPIANTO "CASTIGLION FIORENTINO"" proveniente da "geom.viscontiantonio@pec.it" ed indirizzato a "dgscerp.div21.isptsc@pec.mise.gov.it" è stato consegnato nella casella di destinazione.  
Identificativo messaggio: opec299811.20221017124549.88818.922.1.51@pec.aruba.it

---

dati-cert.xml  
postacert.eml  
smime.p7s



## COMUNE DI CASTIGLION FIORENTINO

### Provincia di Arezzo

#### UFFICIO EDILIZIA-URBANISTICA

Prot.

Castiglion Fiorentino Li 09 Novembre 2022

Geom. Antonio Visconti  
Rappresentante Soc. PV ALSER S.r.l.  
P.E.C. geom.viscontiantonio@pec.it

Oggetto Attestazione per installazione di impianto fotovoltaico della potenza nominale 9,786 MWac e potenza in immissione 7,500MWac e le relative opere di rete e connessione da realizzarsi da E-Distribuzione in Loc. Pozzo Nuovo.

In riferimento alla richiesta di cui in oggetto, ed esaminata dalla Commissione Edilia nella seduta del 25/10/2022 con la presente si comunica, al fine del rilascio del titolo abilitativo, la S/V dovrà inoltrare entro 60 (sessanta) giorni dal ricevimento della presente, i documenti di seguito richiesti, comunicando che decorso tale termine la pratica verrà archiviata ai sensi del Regolamento Edilizio Comunale. Si comunica inoltre che il responsabile del procedimento per quanto in oggetto, ai sensi art. 142, comma 3 della L.R. 65/2014 e della L.241/90 art. 5 è il Geom. Marco Cerini.

- N.2 Marche da bollo da Euro 16,00 al momento del ritiro dell' autorizzazione, di cui una da apporre nella richiesta.
- Certificazione attestante la proprietà mediante dichiarazione sostitutiva di notorietà
- Dichiarazione di accettazione del Direttore del Lavoro.
- Versamento di Euro 55,00 quali Diritti di Segreteria da effettuare tramite bollettino di c.c.p. numero 13486527 o tramite bonifico bancario presso BANCA TEMA -TERRE ETRUSCHE DI VALDICHIANA E DI MAREMMA - CREDITO COOPERATIVO S.C. IBAN: IT 88 V 08851 71410 000000351235 o bonifico tramite Banco Posta servizio di Tesoreria IBAN: IT 24L0760114100000013486527. Essenziale specificare la causale.

La S.V. può prendere visione degli atti e conferire con l' Ufficio Urbanistica nei giorni di Lunedì, Mercoledì e Venerdì dalle ore 9,00 alle 12,30 ed il Martedì e Giovedì dalle ore 15,00 alle 17,00 minuti della presente.



IL RESPONSABILE  
Settore Urbanistica-Edilizia  
Geom. Cerini Marco



Piazza del Municipio, 12 - 52043 Castiglion Fiorentino (AR)  
Tel. 0575 - 65641 - Fax 0575 -  
680103 [https://www.facebook.com/comunecastiglionfiorentino](https://www.facebook.com/comunecastiglionfiorentino/?fref=ts)  
<http://www.comune.castiglionfiorentino.ar.it/>





**COMUNE DI CASTIGLION FIORENTINO**  
Provincia di Arezzo

Protocollo n°: **0026728** del **09-11-2022**

Movimento: **Uscita**

Tipo Spedizione: **Posta Elettronica Certificata**

Oggetto: **TTASMISSIONE ESITO C.E DEL 25/10/2022 A RICHEISTA DI INSTALLAZIONE DI IMPIANTO FOTVOLTAICO IN LOC. POZZO NUOVO**

Corrispondenti

Denominazione	Indirizzo E-mail/PEC
VISCONTI ANTONIO	

Assegnazioni

Assegnato a:	Assegnato da:	Data:

Allegati

VISCONTI.pdf VISCONTI\_Marcato.pdf Segnatura.xml



### Richiesta di Bonifico Europeo Unico del 10.11.2022

Abbiamo ricevuto la tua richiesta di Bonifico Europeo Unico del 10.11.2022

Numero ordine <b>INTER20221109BOSBE519684452</b>	Da <b>Pv Alser S.r.l.</b>
N. C/C [REDACTED]	Filiale <b>FOGGIA C V EM II</b>

### Riepilogo operazione

Beneficiario <b>Comune Di Castiglion Fiorentino</b>	Indirizzo -
Località -	Paese -
IBAN <b>IT88V0885171410000000351235</b>	BIC <b>ICRAITRRN0</b>
Banca <b>TERRE ETRUSCHE DI VALDICHIANA E DI MAREMMA - CRED.COOP. - S.C.</b>	Descrizione <b>diritti di segreteria per artestazione impianto fotovoltaico</b>
TRN <b>0306943122675107481570001600IT</b>	Data regolamento <b>10.11.2022</b>
Data contabile ordinante <b>09.11.2022</b>	Data valuta ordinante <b>09.11.2022</b>
Importo <b>55,00 Euro</b>	Commissioni <b>0,00 Euro</b>
Totale operazione <b>55,00 Euro</b>	

La quietanza del pagamento effettuato verrà inviata nella tua casella di posta al termine della giornata di pagamento.

L'operazione sarà eseguita al cut-off delle ore 17:30 del 09.11.2022 . Sarà possibile revocare la disposizione fino alle ore 17:29 del 09.11.2022 . L'operazione potrebbe essere conteggiata e assoggettata al pagamento del "Costo unitario per operazione" secondo le modalità concordate in sede di stipula del contratto di conto corrente e/o di successive variazioni concordate, nel quale potrà trovare ogni dettaglio in proposito. In sede di liquidazione periodica di queste spese potrà verificare il dettaglio dei conteggi, che viene esposto all'interno del Suo estratto conto di conto corrente, alla voce "Spese" della sezione "Dettaglio competenze di chiusura".

Le operazioni disposte nelle giornate festive si considerano ricevute il primo giorno lavorativo seguente.

**AUTOCERTIFICAZIONE DI PROPRIETA'****Art. 11 D.P.R. 6 giugno 2001, n. 380****DICHIARAZIONE SOSTITUTIVA DI ATTO DI NOTORIETA'**

(art. 47 DPR 28/12/2000 n°445)

Il Sottoscritto **ANTONIO VISCONTI** nato a **FOGGIA (FG)** il **27-12-1984** residente a **CASTELLUCCIO DEI SAURI** in via [REDACTED] n. **18**  
CODICE FISCALE [REDACTED]

In qualità di **LEGALE RAPPRESENTANTE** della società **PV ALSER S.R.L.** con sede legale in **MILANO (MI)**, CAP **20141**, via **GIUSEPPE RIPAMONTI 44**, P.IVA **12165140968**

visto l'art. 11 del D.P.R. 380/2001;

consapevole delle responsabilità anche penali che si assume in caso di dichiarazione mendace non veritiere, di formazione o uso di atti falsi resa ai sensi dell'art.46 del DPR 445/2000,

**DICHIARA**

Di avere la titolarità nonché la futura proprietà in forza del preliminare di compravendita dei terreni stipulato tra la società **Toscanascavi Immobiliari S.n.c.** e **PV ALSER S.R.L.** in data **04-08-2022**, che sarà perfezionato in sede di atto notarile.

La presente dichiarazione viene rilasciata sotto la propria responsabilità, consapevole che la dichiarazione falsa o mendace sarà perseguibile penalmente a termini di legge (artt. 75 e 76 del D.P.R. n.445/2000 e in particolare gli artt. 495, 496, e 498 del codice penale).

In fede,

09-11-2022  
(data)

  
(firma)

Ai sensi dell'art. 38 D.P.R. 445 del 28/12/2000, **la dichiarazione è sottoscritta dall'interessato** in presenza del dipendente addetto ovvero sottoscritta **e presentata insieme alla fotocopia**, non autenticata, **di un documento di identità del dichiarante**, all'ufficio competente.

26/01/23, 15:58

CONSEGNA: Re:TTASMISSIONE ESITO C.E DEL 25/10/2022 A RICHEISTA DI INSTALLAZIONE DI IMPIANTO FOTOVOLTA...

**Re:TTASMISSIONE ESITO C.E DEL 25/10/2022 A RICHEISTA DI  
INSTALLAZIONE DI IMPIANTO FOTOVOLTAICO IN LOC. POZZO NUOVO -  
[RIF.PROT.:AOOb-PG|REG\_UFFICIALE|26728/2022]****Da** Posta Certificata Legalmail <posta-certificata@legalmail.it>**A** geom.viscontiantonio@pec.it <geom.viscontiantonio@pec.it>**Data** giovedì 10 novembre 2022 - 11:19**Ricevuta di avvenuta consegna**

Il giorno 10/11/2022 alle ore 11:19:01 (+0100) il messaggio "Re:TTASMISSIONE ESITO C.E DEL 25/10/2022 A RICHEISTA DI INSTALLAZIONE DI IMPIANTO FOTOVOLTAICO IN LOC. POZZO NUOVO - [RIF.PROT.:AOOb-PG|REG\_UFFICIALE|26728/2022]" proveniente da "geom.viscontiantonio@pec.it" ed indirizzato a "comune.castiglionfiorentino@legalmail.it" è stato consegnato nella casella di destinazione.

Questa ricevuta, per Sua garanzia, è firmata digitalmente e la preghiamo di conservarla come attestato della consegna del messaggio alla casella destinataria.

**Identificativo messaggio:** opec299811.20221110111854.121451.786.1.53@pec.aruba.it**Delivery receipt**

The message "Re:TTASMISSIONE ESITO C.E DEL 25/10/2022 A RICHEISTA DI INSTALLAZIONE DI IMPIANTO FOTOVOLTAICO IN LOC. POZZO NUOVO - [RIF.PROT.:AOOb-PG|REG\_UFFICIALE|26728/2022]" sent by "geom.viscontiantonio@pec.it", on 10/11/2022 at 11:19:01 (+0100) and addressed to "comune.castiglionfiorentino@legalmail.it", was delivered by the certified email system.

As a guarantee to you, this receipt is digitally signed. Please keep it as certificate of delivery to the specified mailbox.

**Message ID:** opec299811.20221110111854.121451.786.1.53@pec.aruba.it

postacert.eml  
dati-cert.xml  
smime.p7s

## LETTERA DI INCARICO PROFESSIONALE

Il sottoscritto ANTONIO VISCONTI, nato a FOGGIA, il 27/12/1984, cod. fisc. V [REDACTED]  
residente a Castelluccio dei Sauri, via Parco delle More, n. 18, indirizzo e-mail:  
[REDACTED]  
in qualità di committente e Legale rappresentante della Società PV ALSER S.r.l. con sede nel  
Comune di Milano (MI) in Via Giuseppe Ripamonti n. 44 cap. 20141

### CONFERISCE

al Geom. ANTONIO VISCONTI, nato a FOGGIA (FG), il 27/12/1984, cod. fisc. V [REDACTED]  
IVA 03917130712, con studio a Castelluccio dei Sauri, via Circonvallazione, n. 21, iscritto al  
Collegio dei Geometri della Provincia di Foggia, N. 2122, indirizzo e-mail  
[REDACTED]

### IL SEGUENTE INCARICO

- Progetto architettonico
- Progetto strutturale
- Progetto di impianti \_\_\_\_\_
- Progetto termico
- Manutenzione ordinaria con/senza elaborati grafici
- Manutenzione straordinaria con/senza elaborati grafici
- Direzione lavori
- Coordinamento della progettazione in fase di progettazione
- Coordinamento della progettazione in fase di esecuzione
- Responsabile dei lavori
- Collaudo statico in corso d'opera
- Computo metrico estimativo
- Rilievi
- Accatastamento
- Redazione di attestato di prestazione energetica (APE)
- Perizia giurata
- Relazione paesaggistica
- Altro \_\_\_\_\_

relativo alla Realizzazione di un impianto fotovoltaico nel Comune di Castiglion Fiorentino in c.da  
POZZO BUONO

**PRATICA EDILIZIA P.A.S. del 31/08/2022 prot. 20838**

### DICHIARAZIONI DELLE PARTI

Il COMMITTENTE dichiara di avere piena e completa disponibilità di affidare le prestazioni professionali oggetto della presente scrittura.



Il COMMITTENTE autorizza il professionista ed i suoi collaboratori all'accesso nella proprietà interessata dall'incarico professionale, nonché a svolgere ricerche, visure di atti, documentazioni storiche, grafici progettuali e planimetrie catastali relative alla proprietà oggetto della presente scrittura, presso i pubblici uffici ed a richiedere certificazioni e copie di documenti per proprio conto.

Il PROFESSIONISTA dichiara di non trovarsi in alcuna condizione di incompatibilità per l'espletamento del mandato professionale e di trovarsi in totale assenza di conflitto di interessi. Dichiara di essere regolarmente iscritto all'Ordine degli ingegneri di Catania, di essere in regola con gli obblighi contributivi previsti dalla legislazione vigente e di non essere soggetto a provvedimenti interdittivi o di sospensione dalla professione.

Milano li 31 Agosto 2022

IL COMMITTENTE  
**PV ALSER S.r.l.**  
Via Giuseppe Ripamonti n. 44  
20141 MILANO

IL PROFESSIONISTA  
Ingegnere  
Spositi e Geometri Laureati  
di Foggia  
Iscrizione Albo  
N. 3021  
Firma  
Antonio Visconti

Il presente documento deve essere sottoscritto, con firma per esteso e leggibile, nei modi di cui all'art.38 del DPR 28 dicembre 2000 n°445, allegando copia di documento di identità dei sottoscrittori, in corso di validità



## COMUNE DI CASTIGLION FIORENTINO

### Provincia di Arezzo

UFFICIO EDILIZIA-URBANISTICA

Prot.

Castiglion Fiorentino Li 01 Dicembre 2022

Geom. Antonio Visconti  
Rappresentante Soc. PV ALSER S.r.l.  
P.E.C. geom.viscontiantonio@pec.it

Oggetto Attestazione per installazione di impianto fotovoltaico della potenza nominale 9,786 MWac e potenza in immissione 7,500MWac le relative opere di rete e connessione da realizzarsi da E-Distribuzione in loc. Manciano voc.. Ceriolo.

In riferimento alla richiesta di cui in oggetto, esaminata dalla Commissione Edilia nella seduta del 25/10/2022, riguardo alla quale si è consigliato altresì all'ufficio di verificare i commi 2 e 9bis dell'art.31 della L.108/2021 per tale impianto, facendo seguito a quanto già più volte fatto presente telefonicamente, con la presente si comunica che dalla lettura del testo normativo per le attività di costruzione ed esercizio di impianti fotovoltaici di potenza sino a 20 MW si rileva che questi possono localizzarsi solo in cave o lotti di cave non suscettibili di ulteriore sfruttamento per i quali l'autorità competente al rilascio dell'autorizzazione abbia attestato l'avvenuto completamento delle attività di recupero e di ripristino ambientale previste nel titolo autorizzatorio nel rispetto delle normative regionali vigenti.

Quanto sopra è riportato anche nella relazione tecnica rimessa che è parte integrante del progetto per la realizzazione dell'impianto allegato alla Procedura Abilitativa Semplificata (P.A.S.) trasmessa a questa Amministrazione il 31/08/2022.

In considerazione che il progetto inoltrato secondo gli elaborati grafici va ad interessare anche aree di cava non escavate e/o aree oggetto di progetto di escavazione non completata, si chiede di verificare la coerenza dello stesso ai dettami della legge sopracitata, al fine di poter attestare da parte di questo ufficio la conclusione con esito positivo del procedimento ordinario relativo alla Procedura Abilitativa Semplificata (P.A.S.) per l'installazione di impianti alimentati da energia rinnovabile

La S.V. può prendere visione degli atti e conferire con l' Ufficio Urbanistica nei giorni di Lunedì, Mercoledì e Venerdì dalle ore 9,00 alle 12,30 ed il Martedì e Giovedì dalle ore 15,00 alle 17,00 muniti della presente.

COMUNE DI CASTIGLION FIORENTINO - AOOB-PG - REG. UFFICIALE - 0028624 - Uscita - 02/12/2022 - 13:14



Piazza del Municipio, 12  
52043 Castiglion Fiorentino (AR)  
Tel. 0575 - 65641 - Fax 0575 - 680103

<https://www.facebook.com/comunecastiglionfiorentino/?fref=ts>



OGGETTO	<b>LETTERA TRASMISSIONE VARIANTE P.A.S. DEL 01/09/2022 PROT. 20838: PROGETTO INSTALLAZIONE DI UN IMPIANTO FOTOVOLTAICO DELLA POTENZA NOMINALE 8,253 MWdc E POTENZA IN IMMISSIONE 7,500 MWac E LE RELATIVE OPERE DI RETE E CONNESSIONE DA REALIZZARSI DA ENEL DISTRIBUZIONE SPA. - TICA N. 322772995</b>
---------	---

**Ditta:** PV ALSER S.R.L. Via Giuseppe Ripamonti n. 44 – 20141 Milano (MI)  
P.Iva 12165140968

**Progettista:** Geom. Antonio VISCONTI, con sede in Castelluccio dei Sauri, via Parco delle More, civico 37, [REDACTED], P. I.V.A.: |\_0\_|3\_|9\_|1\_|7\_|1\_|3\_|0\_|7\_|1\_|2\_|, iscritto presso il Collegio dei Geometri della Provincia di Foggia al n.2221

*Allo Sportello Unico Attività Produttive SUAP/SUE*  
del Comune di **Castiglion Fiorentino (AR)**  
*Piazza del Municipio, 12*

Il sottoscritto Signor Visconti Antonio, nato a Foggia il 27/12/1984, C.F. [REDACTED] di legale rappresentante della società PV ALSER SRL con sede nel Comune di MILANO (MI) CAP 20141, Via Ripamonti, 44 P. IVA 12165140968 con la presente in via VARIANTE a Procedura Abilitativa Semplificata (P.A.S.) del 01/09/2022 prot. 20838 per PROGETTO INSTALLAZIONE DI UN IMPIANTO FOTOVOLTAICO DELLA POTENZA NOMINALE DI 8,253 MWdc E POTENZA IN IMMISSIONE RICHIESTA DI 7,500 MWac E LE RELATIVE OPERE DI RETE E CONNESSIONE DA REALIZZARSI DA E-DISTRIBUZIONE SPA. - TICA N. 322772995 LOCALITA': CONTRADA "POZZO NUOVO" COMUNE DI CASTIGLION FIORENTINO - AR  
FOGLIO 51 PARTICELLE 124 – 139 – 131 – 130 – 275 – 285 - 121 AREA IMPIANTO  
FOGLIO 51 PARTICELLA 130 ; FOGLIO 68 PARTICELLA 174 AREA CONNESSIONE  
CAVIDOTTO VERRA' REALIZZATO SU STRADE PUBBLICHE E PRIVATE.  
**POTENZA NOMINALE 9,786 MWdc E POTENZA IN IMMISSIONE 7,500 MWac**

LATITUDINE: 43.323787° - LONGITUDINE: 11.866720

## **T R A S M E T T E**

### 01 ELENCO ELABORATI;

1. RELAZIONE TECNICA.;
2. INQUADRAMENTO GEOGRAFICO -IGM;
3. INQUADRAMENTO TERRITORIALE - IGM
4. INQUADRAMENTO SU CTR
5. INQUADRAMENTO SU ORTOFOTO
6. LAYOUT IMPIANTO – INQUADRAMENTO SU MAPPA CATATSTALE
7. INQUADRAMENTO SU PIT
8. LAYOUT IMPIANTO - INQUADRAMENTO SU PAI
9. LAYOUT IMPIANTO – INQUADRAMENTO SU IDROGRAFIA
10. LAYOUT IMPIANTO – INQUADRAMENTO SU VINCOLO IDROLOGICO
11. INQUADRAMENTO AREE NON IDONEE
12. INQUADRAMENTO SU PIANO CAVE
13. INQUADRAMENTO SU CARTA AREE NATURALI PROTETTE
14. INQUADRAMENTO SU CARTA USO DEL SUOLO
15. SOVRAPPOSIZIONE SU PUG COMUNE DI CASTIGLION FIORENTINO
  
16. LAYOUT IMPIANTO
17. OPERE DI CONNESSIONE
18. RILIEVO PLANOALTIMETRICO
19. RELAZIONE CALCOLO IMPIANTI ELETTRICI
20. SCHEMA UNIFILARE IMPIANTO
21. PARTICOLARI COSTRUTTIVI PANNELLI STRUTTURE CAVIDOTTI
22. CABINE ELETTRICHE PIANTE E PROSPETTI
23. PARTICOLARI COSTRUTTIVI RECINZIONI E INGRESSI CARRABILI
24. QUADRO ECONOMICO
25. CRONOPROGRAMMA

26. SICUREZZA DELLE OPERE CIVILI
27. DISCIPLINARE PRESTAZIONALE DEGLI ELEMENTI TECNICI
28. CDU E FOTO
29. PIANO UTILIZZO TERRE E ROCCE DA SCAVO
30. DDS E VOLTURA
31. VOLTURA E PREVENTIVO DI CONNESSIONE
32. ASSEVERAZIONI
33. AUTORIZZAZIONE CAVA

Si precisa che:

- l'autorizzazione alla costruzione degli impianti dovrà essere rilasciata a nome del soggetto che provvederà alla loro realizzazione;
- l'autorizzazione all'esercizio dovrà essere emessa a favore di e-distribuzione S.p.A.;
- nell'istanza autorizzativa e nelle richieste di nulla osta/pareri ai soggetti pubblici o privati presentate nell'ambito del procedimento autorizzatorio, dovrà essere evidenziato che le opere di rete , una volta realizzate , saranno inserite nel perimetro della rete di distribuzione dell'energia elettrica di proprietà di e distribuzione S.p.A. e che pertanto non dovrà essere inserito per il caso di dismissione dell'impianto di produzione, l'obbligo di rimozione delle stesse e di ripristino dei luoghi.

Milano, 01/02/2023

IL RICHIEDENTE  
**PV ALSER S.r.l.**  
Via Giuseppe Tibaldi, n. 44  
20141 MILANO

Modello D269 PAS (Marzo 2014)

Allo Sportello Unico per l'Edilizia

Pagina 1 di 4


**COMUNE DI CASTIGLION FIORENTINO**  
 (AREZZO)

 SETTORE  
 TECNICO - URBANISTICO  
 AMBIENTE - PATRIMONIO

Protocollo

Esente da bollo

 P. IVA:  
 00256420514

P.zza del Municipio, 12 (c.a.p. 52043) - Tel. 057565641

 e-mail: [urbanistica@comune.castiglionfiorentino.ar.it](mailto:urbanistica@comune.castiglionfiorentino.ar.it) pec: [comune.castiglionfiorentino@legalmail.it](mailto:comune.castiglionfiorentino@legalmail.it)
**Procedura Abilitativa Semplificata**
*Ai sensi della Legge n. 108 del 29.07.2021*

Il sottoscritto				
Cognome	Nome		Luogo di nascita	
VISCONTI	ANTONIO		FOGGIA	
Data di nascita	Sesso (M/F)	Cittadinanza	Codice Fiscale	
	M	Italiana		
Residente in Comune	Via/Piazza	Civico	CAP	Provincia
		37	71025	FG
Telefono	Fax	e-mail (PEC)		
		<a href="mailto:geom.viscontiantonio@pec.it">geom.viscontiantonio@pec.it</a>		
La sezione seguente deve essere compilata solo se il dichiarante non è la persona fisica				
Titolare:		X Legale rappresentante:		<input type="checkbox"/> Per conto di:
Denominazione/Ragione sociale		Codice fiscale/Partita IVA		
PV ALSER SRL		12165140968		
Sede legale Comune	Via/Piazza	Civico	CAP	Provincia
MILANO	VIA RIPAMONTI	44	20141	MI
Iscritta alla CCIIAA di			Al numero	
MILANO			MI-2608428	
Telefono	Fax	e-mail (PEC)		
		<a href="mailto:geom.viscontiantonio@pec.it">geom.viscontiantonio@pec.it</a>		
Soggetto abilitato alla presentazione dell'istanza edilizia, in quanto <sup>1</sup>		Data contratto	N. repertorio	Notaio

<sup>1</sup> Soggetti abilitati alla presentazione della segnalazione certificata d'inizio attività :

- Proprietario dell'immobile.
- Soggetto attuatore in virtù di convenzione
- Superficiario: nei limiti della costituzione del suo diritto (artt. 952 e 955 del Codice Civile).
- Enfiteuta: nei limiti del contratto di enfiteusi.
- Usufruttuario o titolare di diritto di uso o di abitazione: solo per interventi di manutenzione, restauro e risanamento conservativo o assimilabili.
- Titolare di servitù prediali: solo per interventi di manutenzione, restauro e risanamento conservativo o assimilabili.
- Locatario: solo per interventi di manutenzione, restauro e risanamento conservativo o assimilabili, che rivestano carattere di urgenza, ai sensi dell'art. 1577 c.c., autorizzati dal proprietario per iscritto nel contratto di locazione - del quale va prodotta copia - oppure con autorizzazione espressa.
- Beneficiario di un provvedimento di occupazione d'urgenza: con esclusivo riferimento all'opera inerente il provvedimento.
- Concessionario di beni demaniali, conformemente all'atto concessorio: per quanto definito nella concessione del bene demaniale fatto salvo che per le opere non previste nella concessione del bene demaniale occorre acquisire il consenso dell'Ente concedente.
- Azienda erogatrice di pubblici servizi: conformemente alla convenzione, accordo o servitù, dei quali occorre produrre copia, definita con il proprietario o avente titolo.
- Titolare di un diritto derivante da un provvedimento giudiziario o amministrativo: Quali la qualità di tutore, di curatore, di curatore fallimentare, di commissario giudiziale, di aggiudicatario di vendita fallimentare...; occorre produrre copia del titolo.
- Amministratore di condominio: il condominio deve essere giuridicamente costituito e deve essere prodotto il verbale dell'assemblea condominiale oppure la dichiarazione sostitutiva dell'Amministratore del Condominio che attesta l'approvazione delle opere da parte dell'assemblea condominiale con la maggioranza prescritta dal Codice Civile.
- Assegnatario di area PEEP o PIP: conformemente all'atto di assegnazione dell'organo comunale competente, esecutivo ai sensi di legge.
- Soggetto responsabile dell'abuso edilizio (art. 13 L. 47/1985): è necessario produrre atto di assenso della proprietà.
- Altro negozio giuridico che consente l'utilizzazione dell'immobile o attribuisce facoltà di presentare il progetto edilizio ed eseguire i lavori: specificare quale negli appositi spazi.

Procedura Abilitativa Semplificata

Pagina 1 di 4

**Procedura Abilitativa Semplificata**  
*Ai sensi della Legge n. 108 del 29.07.2021*

Valendosi della facoltà prevista dall'articolo 47 del Decreto del Presidente della Repubblica 28/12/2000, n. 445, consapevole delle sanzioni penali previste dall'articolo 76 del Decreto del Presidente della Repubblica 28/12/2000, n. 445 e dall'articolo 483 del Codice Penale nel caso di dichiarazioni non veritiere e di falsità in atti,

**DICHIARA**

di essere legittimato alla presentazione della Procedura Abilitativa Semplificata (P.A.S.).

<i>Sull'immobile.<sup>2</sup></i>					
<input type="checkbox"/> <i>Unità Immobiliare Urbana</i>	<input type="checkbox"/> <i>Intero edificio<sup>3</sup></i>	<input checked="" type="checkbox"/> <i>Area</i>			
<i>Sito in via/piazza</i>			<i>Numero civico</i>	<i>Piano</i>	
POZZO NUOVO			SNC	T	
<i>Ad uso<sup>4</sup></i>	<i>Codice Comune catastale</i>	<i>Sezione</i>	<i>Foglio</i>	<i>Numero</i>	<i>Subalterno</i>
INDUSTRIALE	C319		51	87-89-ALTRE	

<i>In qualità di</i>	
<input checked="" type="checkbox"/> <i>intestatarario unico</i>	
<input type="checkbox"/> <i>primo intestatario di</i>	<i>soggetti, come da elenco allegato<sup>5</sup></i>

**DENUNCIA**

di dare inizio, trascorsi 30 giorni dalla presente comunicazione, all'esecuzione di opere nel suddetto immobile come da allegata *relazione tecnica di asseverazione<sup>6</sup>* a firma del progettista e da allegato *elenco dei soggetti coinvolti nel procedimento edilizio<sup>7</sup>* per:

<input checked="" type="checkbox"/> <b>NUOVO INTERVENTO</b>															
<input type="checkbox"/> <b>VARIANTE:</b>															
<table border="1"> <thead> <tr> <th>Tipo</th> <th>Numero</th> <th>Data</th> <th>Istanza Numero</th> <th>Data:</th> </tr> </thead> <tbody> <tr> <td><input type="checkbox"/> <b>Denuncia di inizio attività</b></td> <td></td> <td></td> <td></td> <td><b>del:</b></td> </tr> <tr> <td><input type="checkbox"/> <b>Permesso di costruire</b></td> <td></td> <td></td> <td></td> <td><b>del:</b></td> </tr> </tbody> </table>	Tipo	Numero	Data	Istanza Numero	Data:	<input type="checkbox"/> <b>Denuncia di inizio attività</b>				<b>del:</b>	<input type="checkbox"/> <b>Permesso di costruire</b>				<b>del:</b>
Tipo	Numero	Data	Istanza Numero	Data:											
<input type="checkbox"/> <b>Denuncia di inizio attività</b>				<b>del:</b>											
<input type="checkbox"/> <b>Permesso di costruire</b>				<b>del:</b>											

In relazione a:

X	a) <b>Installazione di pannelli solari fotovoltaici</b> , localizzati in aree a destinazione industriale o ubicati in discariche o cave ove sia stata completata l'attività di recupero e di ripristino ambientale.
<input type="checkbox"/>	b) <b>Installazione di pannelli solari fotovoltaici</b> , a servizio degli edifici, aventi le seguenti caratteristiche: <i>Impianto su edificio o sua pertinenza, non integrato nel tetto (anche se la superficie dei) e i cui componenti modificano la sagoma dell'edificio;</i> <i>La superficie dei moduli è superiore a quella del tetto;</i> <i>Realizzati all'interno della zona omogenea "A" di cui al D.M. n° 1444/68;</i> <i>Gli interventi ricadono nel campo di applicazione del del D.Lgs. n° 42/04 nei casi di cui alle Lett. b) e c), comma 1 dell'art. 136.</i>
<input type="checkbox"/>	c) <b>Installazione di pannelli solari termici</b> , a servizio degli edifici, aventi le seguenti caratteristiche: <i>Realizzati all'interno della zona omogenea "A" di cui al D.M. n° 1444/68; Gli interventi ricadono nel campo di applicazione del del D.Lgs. n° 42/04 nei casi di cui alle Lett. b) e c), comma 1 dell'art. 136.</i>
<input type="checkbox"/>	d) <b>impianti geotermoelettrici</b> realizzati in edifici esistenti, sempre che non alterino i volumi e le superfici, non comportino modifiche delle destinazioni d'uso, non riguardino le parti strutturali dell'edificio, non comportino aumento del numero delle unità immobiliari e non implicino incremento dei parametri urbanistici, di taglia non superiore a 200 KW (soglia L.R. n.25 del 24.09.2012).
<input type="checkbox"/>	e) <b>Installazione di impianti alimentati a biomasse</b> (anche senza cogenerazione) con $P \leq 200$ Kw (soglia Tab.A del D.Lgs. n° 387/2003 nonché art.6 comma 1 lettera d) L.R. n.25 del 24.09.2012).

<sup>2</sup> Se il procedimento riguarda più immobili, allegare il modulo "Ulteriori immobili oggetto dell'istanza".

<sup>3</sup> Omettere il subalterno e la categoria.

<sup>4</sup> Residenza - Attività commerciali - Attività alberghiere - Attività terziarie - Attività industriali e artigianali - Attività agricole - Servizi e attrezzature pubbliche.

<sup>5</sup> Allegare il modulo "Ulteriori soggetti intestatari dell'istanza".

<sup>6</sup> Allegare il modulo "Relazione tecnica di asseverazione".

<sup>7</sup> Allegare il modulo "Soggetti coinvolti nel procedimento edilizio".

**Procedura Abilitativa Semplificata**  
 Ai sensi della Legge n. 108 del 29.07.2021

<input type="checkbox"/>	f) <b>Installazione di impianti alimentati da gas scarica</b> , gas residuati da processi di depurazione e biogas (anche senza cogenerazione) con $P \leq 1000$ KWe (soglia L.R. n.25 del 24.09.2012).
<input type="checkbox"/>	g) <b>Installazione di impianto eolico</b> aventi le seguenti caratteristiche: Con $P \leq 200$ Kw fino ad un massimo di 4 aerogeneratori (soglia L.R. n.25 del 24.09.2012); Gli interventi ricadono nel campo di applicazione del del D.Lgs. n° 42/04 nei casi di cui alle Lett. b) e c), comma 1 dell'art. 136;
<input type="checkbox"/>	h) <b>Installazione di torri anemometriche</b> finalizzate alla misurazione temporanea del vento avente contestualmente le seguenti caratteristiche: Realizzate mediante strutture mobili, semifisse o comunque amovibili; Installate in aree non soggette a vincolo o tutela, a condizione che vi sia il consenso del proprietario del fondo; Con rilevezione di durata superiore a 36 mesi; Entro un mese dalla conclusione della rilevazione il soggetto titolare rimuove le predette apparecchiature ripristinando lo stato dei luoghi.
<input type="checkbox"/>	i) <b>Installazione di impianti idroelettrici</b> con $P \leq 1000$ KWe (soglia L.R. n.25 del 24.09.2012).
<input type="checkbox"/>	manutenzione straordinaria per opere e modifiche necessarie per rinnovare e sostituire parti strutturali
<input type="checkbox"/>	restauro
<input type="checkbox"/>	risanamento conservativo
<input type="checkbox"/>	ristrutturazione edilizia che porti ad un organismo edilizio in tutto o in parte uguale all'esistente senza modifiche del volume, della sagoma, dei prospetti, delle superfici, aumento delle unità immobiliari e per gli edifici siti in zona A ( D.M. 1444/68) senza mutamento della destinazione d'uso
<input type="checkbox"/>	Demolizione

come da allegata *relazione tecnica di asseverazione*<sup>8</sup> a firma del progettista e da allegato *elenco dei soggetti coinvolti nel procedimento edilizio*, consapevole che nel termine di 60 giorni l'amministrazione può adottare motivato provvedimento di divieto di prosecuzione dell'attività in caso di accertata carenza dei requisiti e presupposti della predetta segnalazione.

*Delega altresì per la presentazione della comunicazione di inizio lavori e fine lavori, anche per via telematica, nonché dei relativi documenti ed allegati previsti dalla normativa vigente, il professionista di seguito indicato (progettista e/o direttore lavori delle opere) :*

Cognome	Nome	Luogo di nascita	Data di nascita

**Allega**

<input checked="" type="checkbox"/>	<b>Relazione tecnica asseverata</b> , a firma del progettista, che assevera la conformità delle opere da realizzare agli strumenti urbanistici adottati o approvati dal regolamento edilizio vigente, nonché il rispetto delle norme di sicurezza, di quelle igienico sanitarie e delle altre normative relative ad ogni altra tipologia di costruzione;
<input checked="" type="checkbox"/>	<b>Elaborati progettuali</b> a firma del progettista e del sottoscritto costituiti da: a) Relazione tecnico – illustrativa dettagliata dell'intervento in aggiunta alla descrizione sintetica della relazione di asseveramento; b) Relazione sui materiali di risulta degli scavi di fondazione; c) Visura e stralcio catastale con individuazione puntuale dell'immobile; d) Stralcio dell'area di intervento in relazione alla strumentazione urbanistica vigente; e) Stralcio dell'area di intervento in relazione alla vincolistica P.U.T.T./P., P.A.I., P.P.T.R., Aree non idonee, Vincoli Ambientali; f) Documentazione fotografica dell'area di intervento; g) Elaborati grafici di progetto: planimetrie quotate dello stato dei luoghi e di progetto; prospetti e sezioni quotate afferenti alle opere per cui si attestano i lavori (stato attuale, stato modificato, stato sovrapposto);
<input checked="" type="checkbox"/>	<b>Preventivo di connessione STMG</b> per opere non soggette alla redazione ed al benessere del gestore di rete, in quanto trattasi di soluzioni semplici <i>Oppure</i>

<sup>8</sup> Allegare il modulo Relazione tecnica di asseverazione.



**Procedura Abilitativa Semplificata**  
*Ai sensi della Legge n. 108 del 29.07.2021*


	<b>Progetto Esecutivo di Connessione benestariata dal gestore di rete</b> ai sensi dell'art. 6.2 del D.L.gs. 28/2011 in quanto trattasi di soluzioni complesse
<input type="checkbox"/>	<b>Documentazione di cui all'art. 90 comma 9 del D.Lgs. 81/08 e relativa all'impresa esecutrice o ai lavoratori autonomi ed alle eventuali ditte subappaltatrici:</b> Copia della notifica preliminare di cui all'art.99 del D.Lgs. 81/08 (nei casi previsti dalla legge); DURC in corso di validità delle imprese e dei lavoratori autonomi; Dichiarazione ai sensi dell'art. 90 comma 9 lettera c del D.Lgs. 81/08. Fotocopia del documento di riconoscimento di tutti i firmatari; Altri documenti da allegare nei casi specifici:
<input type="checkbox"/>	<b>Copia del contratto di opzione sul diritto di superficie e/o atto di compravendita;</b>
<input type="checkbox"/>	<b>Altri documenti e/o pareri</b> a) Autorizzazione paesaggistica del b) Parere Asl del d) Parere Autorità di Bacino del e) Nulla Osta del Vincolo Idrogeologico del f) Altro (specificare) del
<input checked="" type="checkbox"/>	Attestazione di versamento della somma di € _____ <sup>9</sup> , per diritti di segreteria eseguito tramite c/c/p. n.----- ----- a favore del <b>COMUNE DI CASTIGLION FIORENTINO SRV. TESORERIA Servizio Tesoreria oppure bonifico bancario al n°IBAN: _____</b> , ricevuta n. _____ del _____, salvo conguaglio;

MILANO	30/01/2022	
Luogo	Data	Il dichiarante <sup>10</sup>

Modello D269\_PAS\_ASS (marzo2014)

Allo Sportello Unico per l'Edilizia

Pagina 1 di 10

	<b>COMUNE DI CASTIGLION FIORENTINO</b> (AREZZO)		Esente da bollo
	SETTORE TECNICO - URBANISTICO AMBIENTE - PATRIMONIO	Protocollo	
Piazza del Municipio, 12 (c.a.p. 52043) - Tel. 057565641			
P. IVA: 00256420514	e-mail: <a href="mailto:urbanistica@comune.castiglionfiorentino.ar.it">urbanistica@comune.castiglionfiorentino.ar.it</a> - pec: <a href="mailto:comune.castiglionfiorentino@legalmail.it">comune.castiglionfiorentino@legalmail.it</a>		

## Relazione tecnica di asseverazione

Allegata alla Procedura Abilitativa Semplificata

<b>Relativa all'intervento sull'immobile:<sup>1</sup></b>					
<input type="checkbox"/> Unità Immobiliare Urbana	<input type="checkbox"/> Intero edificio <sup>2</sup>	<input checked="" type="checkbox"/> Area <sup>2</sup>			
Sito in via/piazza		Numero civico		Piano	
LOC. POZZO NUOVO		SNC		T	
Ad uso <sup>3</sup>	Codice Comune catastale	Sezione	Foglio	Numero	Subalterno
INDUSTRIALE	C139		51	87-89 E ALTRE	

<b>Il sottoscritto progettista delle opere:</b>					
Cognome		Nome		Luogo di nascita	
Visconti		Antonio		Foggia	
Data di nascita	Sesso (M/F)	Cittadinanza	Codice Fiscale		
	M	Italiana			
<b>Dati dello studio professionale</b>					
Comune		Via/Piazza	Civico	CAP	Provincia
Castelluccio Dei Sauri			37	71025	FG
Codice Fiscale		Albo o ordine	Della Provincia		Al numero
03917130712		GEOMETRI	Foggia		2221
Telefono	Fax	e-mail (PEC)			
		geom.viscontiantonio@pec.it			

<b>su incarico di ( in qualità di soggetto intestatario della comunicazione).</b>							
Cognome		Nome		Luogo di nascita		Data di nascita	
Visconti		Antonio		Foggia			

in qualità di primo intestatario della Procedura Autorizzativa Semplificata.

Esperiti i necessari accertamenti di carattere urbanistico, edilizio, statico, igienico e proceduto a sopralluogo di verifica.

**Consapevole di assumersi la qualità di persona incaricata di un servizio di pubblica necessità, ai sensi dell'articolo 29, comma 3, del Decreto del Presidente della Repubblica 06/06/2001 n. 380 e degli articoli 359 e 481 del Codice Penale. Consapevole che, in caso di false attestazioni, sarà data contestuale notizia all'autorità giudiziaria ed al Consiglio dell'Ordine Professionale di appartenenza al fine di applicare i provvedimenti conseguenti previsti per legge, così come previsto dal comma 6 dell'art. 23 del Decreto del Presidente della Repubblica 06/06/2001 n. 380.**

## DICHIARA ED ASSEVERA QUANTO SEGUE

<sup>1</sup> Se il procedimento riguarda più immobili, allegare il modulo "Ulteriori immobili oggetto dell'istanza".

<sup>2</sup> Omettere il subalterno e la categoria.

<sup>3</sup> Residenza - Attività commerciali - Attività alberghiere - Attività terziarie - Attività industriali e artigianali - Attività agricole - Servizi e attrezzature pubbliche.

## 1. Intervento

### 1.1 Descrizione dell'intervento

Dichiara che le opere previste in esecuzione ed illustrate nella relazione tecnica allegata, consistono in:

**PROGETTO INSTALLAZIONE DI UN IMPIANTO FOTOVOLTAICO DELLA POTENZA NOMINALE DI 8,253 MWDC E POTENZA IN IMMISSIONE RICHIESTA DI 7,500 MWAC E RELEVATIVE OPERE DI RETE E CONNESSIONE DA REALIZZARSI DA E-DISTRIBUZIONE SPA. – TICA N. 322772995 IN LOC. POZZO NUOVO – CASTIGLION FIORENTINO (AR)**

<input checked="" type="checkbox"/>	<b>NUOVO INTERVENTO</b>
<input type="checkbox"/>	<b>VARIANTE:</b>
<b>Tipo</b>	<b>Numero</b>
<input type="checkbox"/> <b>Denuncia di inizio attività</b>	<b>Data</b>
<input type="checkbox"/> <b>Permesso di costruire</b>	<b>Istanza Numero</b>
<input type="checkbox"/> <b>Segnalazione certificata di inizio attività</b>	<b>Data:</b>
	<b>del:</b>
	<b>del:</b>
	<b>del:</b>

### 1.3 Tipologia di intervento

X	a) <b>Installazione di pannelli solari fotovoltaici</b> , localizzati in aree a destinazione industriale, discariche o cave ove sia stata completata l'attività di recupero e di ripristino ambientale.
<input type="checkbox"/>	b) <b>Installazione di pannelli solari fotovoltaici</b> , a servizio degli edifici, aventi le seguenti caratteristiche: Impianto su edificio o sua pertinenza, non integrato nel tetto (anche se la superficie dei) e i cui componenti modificano la sagoma dell'edificio; La superficie dei moduli è superiore a quella del tetto; Realizzati all'interno della zona omogenea "A" di cui al D.M. n° 1444/68; Gli interventi ricadono nel campo di applicazione del del D.Lgs. n° 42/04 nei casi di cui alle Lett. b) e c), comma 1 dell'art. 136.
<input type="checkbox"/>	c) <b>Installazione di pannelli solari termici</b> , a servizio degli edifici, aventi le seguenti caratteristiche: Realizzati all'interno della zona omogenea "A" di cui al D.M. n° 1444/68; Gli interventi ricadono nel campo di applicazione del del D.Lgs. n° 42/04 nei casi di cui alle Lett. b) e c), comma 1 dell'art. 136.
<input type="checkbox"/>	d) <b>impianti geotermoelettrici realizzati in edifici esistenti</b> , sempre che non alterino i volumi e le superfici, non comportino modifiche delle destinazioni d'uso, non riguardino le parti strutturali dell'edificio, non comportino aumento del numero delle unità immobiliari e non implicino incremento dei parametri urbanistici, di taglia non superiore a 200 KW (soglia L.R. n.25 del 24.09.2012).
<input type="checkbox"/>	e) <b>Installazione di impianti alimentati a biomasse</b> (anche senza cogenerazione) con P <= 200 Kw (soglia Tab.A del D.Lgs. n° 387/2003 nonché art.6 comma 1 lettera d) L.R. n.25 del 24.09.2012).
<input type="checkbox"/>	f) <b>Installazione di impianti alimentati da gas discarica</b> , gas residuati da processi di depurazione e biogas (anche senza cogenerazione) con P <= 1000 KWe (soglia L.R. n.25 del 24.09.2012).
<input type="checkbox"/>	g) <b>Installazione di impianto</b> eolico aventi le seguenti caratteristiche: Con P <= 200 Kw fino ad un massimo di 4 aerogeneratori (soglia L.R. n.25 del 24.09.2012); Gli interventi ricadono nel campo di applicazione del del D.Lgs. n° 42/04 nei casi di cui alle Lett. b) e c), comma 1 dell'art. 136;
<input type="checkbox"/>	h) <b>Installazione di torri</b> anemometriche finalizzate alla misurazione temporanea del vento avente contestualmente le seguenti caratteristiche: Realizzate mediante strutture mobili, semifisse o comunque amovibili; Installate in aree non soggette a vincolo o tutela, a condizione che vi sia il consenso del proprietario del fondo; Con rilevazione di durata superiore a 36 mesi; Entro un mese dalla conclusione della rilevazione il soggetto titolare rimuove le predette apparecchiature ripristinando lo stato dei luoghi.
<input type="checkbox"/>	i) <b>Installazione di impianti idroelettrici</b> con P <= 1000 KWe (soglia L.R. n.25 del 24.09.2012).

**Rappresentazione cartografica**

<input checked="" type="checkbox"/>	L'intervento non comporta modifiche alla rappresentazione cartografica.
<input type="checkbox"/>	L'intervento comporta modifiche alla rappresentazione cartografica, pertanto <b>allega elaborato digitale di inquadramento cartografico in formato DWG<sup>4</sup>.</b>

**Precedenti titoli abilitativi**

Dichiara di aver effettuato i necessari controlli e adempimenti al fine di verificare la conformità e legittimità dello stato di fatto dell'immobile dichiarato e rappresentato negli elaborati grafici allegati:

<input type="checkbox"/>	risultante dal precedente titolo abilitativo	Numero:	del:
--------------------------	--	---------	------

**Norme civilistiche**

In relazione alle norme civilistiche ed alla disciplina dei rapporti di vicinato, che l'intervento:

<input checked="" type="checkbox"/>	è conforme alle norme del Codice Civile e alle norme integrative dello stesso e non lede alcun diritto di terzi;
<input type="checkbox"/>	è stato ottenuto l'assenso del terzo controinteressato <b>Come risulta da assenso scritto di cui si allega</b>

**2. Normativa urbanistica ed edilizia****Presenza di vincoli di tutela**

Dichiara che l'intervento oggetto della richiesta:

<input checked="" type="checkbox"/>	<b>non riguarda un'area o immobile tutelati.</b>	
<input type="checkbox"/>	<b>art. 149 interventi non soggetti ad autorizzazione, in quanto l'intervento proposto non altera lo stato dei luoghi e l'aspetto esteriore degli edifici</b>	
<input type="checkbox"/>	<b>Decreto di vincolo paesaggistico art 136 DLgs n. 42/2004</b>	
	<b>Decreto n.</b>	<b>del</b>
		<b>pubblicato</b>
<input type="checkbox"/>	<b>Area tutelata ex lege o art 142 DLgs n. 42/2004</b>	
<input type="checkbox"/>	a) i territori costieri compresi in una fascia della profondità di 300 metri dalla linea di battigia, anche per i terreni elevati sul mare;	
<input type="checkbox"/>	b) i territori contermini ai laghi compresi in una fascia della profondità di 300 metri dalla linea di battigia, anche per i territori elevati sui laghi;	
<input type="checkbox"/>	c) i fiumi, i torrenti, i corsi d'acqua iscritti negli elenchi previsti dal testo unico delle disposizioni di legge sulle acque ed impianti elettrici, approvato con regio decreto 11 dicembre 1933, n. 1775, e le relative sponde o piedi degli argini per una fascia di 150 metri ciascuna;	
<input type="checkbox"/>	d) le montagne per la parte eccedente 1.600 metri sul livello del mare per la catena alpina e 1.200 metri sul livello del mare per la catena appenninica e per le isole;	
<input type="checkbox"/>	e) i ghiacciai e i circhi glaciali;	
<input type="checkbox"/>	f) i parchi e le riserve nazionali o regionali, nonché i territori di protezione esterna dei parchi;	
<input type="checkbox"/>	g) i territori coperti da foreste e da boschi, ancorchè percorsi o danneggiati dal fuoco, e quelli sottoposti a vincolo di rimboschimento, come definiti dall'articolo 2, commi 2 e 6, del decreto legislativo 18 maggio 2001, n. 227;	
<input type="checkbox"/>	h) le aree assegnate alle università agrarie e le zone gravate da usi civici;	
<input type="checkbox"/>	i) le zone umide incluse nell'elenco previsto dal <a href="#">decreto del Presidente della Repubblica 13 marzo 1976, n. 448</a> ;	

<sup>4</sup> Su CD-ROM, se l'istanza è presentata allo sportello.

<input type="checkbox"/>	l) i vulcani;		
<input type="checkbox"/>	m) le zone di interesse archeologico		
<b>allega copia del nulla osta della Soprintendenza in data e progetto allegato</b>			
<input type="checkbox"/>	<b>Ambiti Territoriali Estesi (tav. serie 11 del P.U.T.T./P)</b>		
L'intervento ricade in un <u>Ambito territoriale esteso</u> (art. 2.01 delle N.T.A. del P.U.T.T./P.) di tipo:			
<input type="checkbox"/>	valore eccezionale (A)		
<input type="checkbox"/>	valore rilevante (B)		
<input type="checkbox"/>	valore rilevante (C)		
<input type="checkbox"/>	valore relativo (D)		
<input type="checkbox"/>	valore normale (E)		
<b>allega copia dell'autorizzazione paesaggistica rilasciata da in data protocollo n. e progetto allegato solo nei casi non di competenza del comune</b>			
<b>X Non interessa alcuna Ambito Territoriale Distinto</b>			
<input type="checkbox"/>	<b>Ambiti Territoriali Distinti (Tavv. serie da 1 a 10 del P.U.T.T./P)</b>		
L'intervento ricade in un <u>Ambito territoriale distinto</u> (art. 2.01 delle N.T.A. del P.U.T.T./P.) di tipo:			
In riferimento al <b>Sistema geologico, geomorfologico e idrogeologico</b> , l'area di intervento risulta direttamente interessata da una componente di riconosciuto valore scientifico e/o di rilevante ruolo sull'assetto paesaggistico-ambientale complessivo dell'ambito di riferimento, ed in particolare da un ATD di tipo:			
<input type="checkbox"/>	<u>emergenza geologiche</u> , sottoposta alle prescrizioni di base di cui all'art. 3.06 delle N.T.A. del P.U.T.T./p		
	<input type="checkbox"/> Area di pertinenza	<input type="checkbox"/> Area annessa	
<input type="checkbox"/>	<u>costa e area litoranee</u> , sottoposta alle prescrizioni di base di cui all'art. 3.07 delle N.T.A. del P.U.T.T./p		
	<input type="checkbox"/> Area di pertinenza	<input type="checkbox"/> Area annessa	
<input type="checkbox"/>	<u>corso d'acqua</u> , sottoposto alle prescrizioni di base di cui all'art. 3.08 delle N.T.A. del P.U.T.T./p		
	<input type="checkbox"/> Area di pertinenza	<input type="checkbox"/> Area annessa	
<input type="checkbox"/>	<u>emergenza geologiche</u> , sottoposta alle prescrizioni di base di cui all'art. 3.06 delle N.T.A. del P.U.T.T./p		
	<input type="checkbox"/> Area di pertinenza	<input type="checkbox"/> Area annessa	
<input type="checkbox"/>	<u>versante, crinale</u> , sottoposto alle prescrizioni di base di cui all'art. 3.09 delle N.T.A. del P.U.T.T./p		
	<input type="checkbox"/> Area di pertinenza	<input type="checkbox"/> Area annessa	
In riferimento al <b>Sistema botanico-vegetazionale e culturale</b> , l'area di intervento risulta interessata da particolari componenti di riconosciuto valore scientifico e/o importanza ecologica, di difesa del suolo, ed in particolare da un ATD di tipo:			
<input type="checkbox"/>	<u>bosco, macchia</u> , sottoposto alle prescrizioni di base di cui all'art. 3.10 delle N.T.A. del P.U.T.T./p		
	<input type="checkbox"/> Area di pertinenza	<input type="checkbox"/> Area annessa	
<input type="checkbox"/>	<u>bene naturalistico</u> , sottoposto alle prescrizioni di base di cui all'art. 3.11 delle N.T.A. del P.U.T.T./p		
	<input type="checkbox"/> Area di pertinenza	<input type="checkbox"/> Area annessa	
<input type="checkbox"/>	<u>zona umida</u> , sottoposta alle prescrizioni di base di cui all'art. 3.12 delle N.T.A. del P.U.T.T./p		
	<input type="checkbox"/> Area di pertinenza	<input type="checkbox"/> Area annessa	
<input type="checkbox"/>	<u>area protetta</u> , sottoposta alle prescrizioni di base di cui all'art. 3.13 delle N.T.A. del P.U.T.T./p		

<input type="checkbox"/>	Area di pertinenza	<input type="checkbox"/>	Area annessa
<input type="checkbox"/>	<u>bene diffuso nel paesaggio agrario</u> , sottoposto alle prescrizioni di base di cui all'art. 3.14 delle N.T.A. del P.U.T.T./p		
In riferimento al <b>Sistema della stratificazione storica dell'organizzazione insediativa</b> , l'area di intervento risulta interessata da particolari componenti di riconosciuto valore e ruolo nell'assetto paesaggistico ed in particolare da un ATD di tipo:			
<input type="checkbox"/>	<u>zona archeologica</u> , sottoposta alle prescrizioni di base di cui all'art. 3.15 delle N.T.A. del P.U.T.T./p		
<input type="checkbox"/>	Area di pertinenza	<input type="checkbox"/>	Area annessa
<input type="checkbox"/>	<u>bene architettonico extraurbano</u> , sottoposto alle prescrizioni di base di cui all'art. 3.16 delle N.T.A. del P.U.T.T./p		
<input type="checkbox"/>	Area di pertinenza	<input type="checkbox"/>	Area annessa
<input type="checkbox"/>	<u>paesaggio agrario, uso civico<sup>5</sup></u> , sottoposto alle prescrizioni di base di cui all'art. 3.17 delle N.T.A. del P.U.T.T./p		
<input type="checkbox"/>	<u>punto panoramico, strada panoramica</u> , sottoposto alle prescrizioni di base di cui all'art. 3.18 delle N.T.A. del P.U.T.T./p		
<input type="checkbox"/>	<b>Piano Paesaggistico Territoriale Regionale (PPTR)</b>		
<input type="checkbox"/>	L'intervento ricade in un'area individuata come Bene Paesaggistico di cui all'art. 105 delle NTA		
<input type="checkbox"/>	L'intervento ricade in un'area individuata come Ulteriore Contesto Paesaggistico		
<input type="checkbox"/>	L'intervento non ricade in aree tutelate dal PPTR.		
<input type="checkbox"/>	<b>Altro vincolo</b>		

Dichiara altresì di essere consapevole che, in assenza dei suddetti provvedimenti autorizzativi in materia di tutela dei beni culturali e paesaggistici previsti dal Decreto Legislativo 22/01/2004 n. 42, è sospeso il decorrere dei termini per l'efficacia dei titoli abilitativi.

### Presenza di altri vincoli di interesse sovracomunale

Ai sensi delle norme vigenti.

Dichiara che l'intervento oggetto della richiesta:

<b>Aree non idonee di cui al Regolamento n. 24/2010.</b>	
<input checked="" type="checkbox"/>	l'intervento non ricade in aree non idonee di cui al Regolamento n. 24/2010.
<input type="checkbox"/>	l'intervento ricade in aree non idonee di cui al Regolamento n. 24/2010.
<input type="checkbox"/>	<b>Non riguarda un'area o immobile soggetti ad ulteriore vincolo sovracomunale.</b>
<input type="checkbox"/>	riguarda un'area o immobile soggetti a vincolo:
<input type="checkbox"/>	Idrogeologico (RD 30/12/1923 n. 3267) pertanto
<input type="checkbox"/>	L'immobile non ricade in area vincolata.
<input type="checkbox"/>	L'immobile ricade in area vincolata per cui deve essere acquisita l'autorizzazione regionale.
<b>Si allega documentazione necessaria ai fini dell'acquisizione dell'autorizzazione regionale</b>	
<input type="checkbox"/>	Piano di Assetto Idrogeologico (P.A.I)
<input type="checkbox"/>	L'immobile non ricade in area vincolata (si allega stralcio carta idrogeomorfologica e IGM estratta dal sito dell'AdB. Puglia);
<input type="checkbox"/>	L'immobile ricade in area a pericolosità da FRANA per cui deve essere acquisito il parere dell'AdB. Puglia o del comune se PG1;
<b>Si allega lo Studio di Compatibilità Geomorfologica in n. 3 copie</b>	
<input type="checkbox"/>	L'immobile ricade in area a pericolosità IDRAULICA per cui deve essere acquisito il parere dell'AdB. Puglia;

<sup>5</sup> Nel caso di beni inclusi in aree soggette a vincolo "usi civici" allegare eventuali Deliberazioni comunali di affrancazione/legittimazione;

<b>Si allega lo Studio di Compatibilità Idrologica in n. 3 copie</b>	
<input type="checkbox"/>	L'immobile, pur non ricadendo in area vincolata, è interessata da reticolo AdB. non riportato nella carta IGM ma presente nella carta idrogeomorfologica, pertanto necessita di uno studio di compatibilità, secondo i modelli standard della stessa AdB., a firma di un tecnico abilitato (a discrezione del Comune sarà valutata l'opportunità di richiedere eventuale verifica alla stessa AdB.)
<b>Si allega lo Studio di Compatibilità Idrologica in n. 3 copie</b>	
<input type="checkbox"/>	L'immobile pur non ricadendo in area vincolata, è interessata da reticolo AdB. riportato nella carta IGM e pertanto si allega studio di compatibilità idrogeologica in n. 3 copie per il quale, a cura del Comune, sarà acquisito il parere dell'AdB. Puglia.
<input type="checkbox"/>	Stradale (DLGS 30/04/1992 n. 285, DPR 16/12/1992 n. 495).
<input type="checkbox"/>	Elettrodotto.(DPR 21/06/1968 n. 1062, DPCM 08/07/2003)
<input type="checkbox"/>	Gasdotto
<input type="checkbox"/>	Altro

### Piano Regolatore Generale

Dichiara che l'area d'intervento è classificata come segue dalla Strumentazione Urbanistica vigente:

Zona	Denominazione
Zona industriale	

## 3. Normativa igienico-sanitaria

### 3.1 Requisiti igienico-sanitari

Il progetto delle opere è soggetto al parere igienico - sanitario?

<input checked="" type="checkbox"/>	Non sono soggette al parere sanitario.
<input type="checkbox"/>	Sono soggette al parere sanitario e pertanto <b>allega parere igienico sanitario ai sensi dell'art.20 del D.P.R. n.380/01)</b>

## 4. Normativa di tutela della salute

### Requisiti acustici

Ai sensi della Legge 26/10/1995 n. 447, del DPCM 05/12/1997.

Dichiara che le opere da seguire o le attività da insediare:

<input type="checkbox"/>	Non sono soggette alla presentazione della valutazione di impatto acustico e/o della valutazione previsionale del clima acustico dell'area d'intervento.
<input checked="" type="checkbox"/>	Rispettano i requisiti acustici di cui al DPCM 05/12/1997.
<input type="checkbox"/>	Non sono soggette alla presentazione della relazione sui requisiti acustici passivi degli edifici e degli impianti
<input type="checkbox"/>	Sono soggette alla presentazione della valutazione previsionale del clima acustico dell'area d'intervento (art. 8 comma 3 della Legge 26/10/1995 n. 447), pertanto <b>allega relazione</b>
<input type="checkbox"/>	Sono soggette alla presentazione della valutazione di impatto acustico (art. 8 commi 2 e 4 della Legge 26/10/1995 n. 447), pertanto <b>allega relazione</b>

### Tutela della salute e sicurezza sul lavoro

Dichiara che le opere da seguire o le attività da insediare:

<input checked="" type="checkbox"/>	La documentazione suddetta <b>sarà trasmessa</b> contestualmente alla formale <b>comunicazione di effettivo inizio</b>
-------------------------------------	--

	<b><i>dei lavori:</i></b>
<input type="checkbox"/>	Per il rispetto di quanto stabilito dal comma 9, lettera c) dell'art. 90, del D.Lgs. n. 81/2008, (tutela della salute e della sicurezza nei luoghi di lavoro) <b>si trasmette</b> il nominativo delle imprese esecutrici dei lavori e dei lavoratori autonomi unitamente alla documentazione di cui alla richiamata lettera c: - <b>copia della notifica preliminare alla ASL</b> di cui all'articolo 99 - (se dovuta) - ; - <b>(D. U. R. C.)</b> documento unico di regolarità contributiva delle imprese e dei lavoratori autonomi; - <b>dichiarazione</b> attestante l'avvenuta verifica della ulteriore documentazione di cui alle lettere a) e b);
<input type="checkbox"/>	Trattandosi di opere di modesta entità, che non rientrano nel campo di applicazione del D.Lgs. 81/2008, saranno eseguite direttamente dal committente, sotto la propria responsabilità <b>(si allega relativa autodichiarazione).</b>

## 5. Normativa di sicurezza

### Indagine geologica - geotecnica

Ai sensi del DM dei LL.PP. 11/03/1988 e alla Circolare dei LL.PP. 24/09/1988 e successive modifiche ed integrazioni.

Dichiara che le opere da eseguire:

<input checked="" type="checkbox"/>	Non sono soggette alla valutazione di compatibilità idrogeologica.
<input type="checkbox"/>	Sono soggette alla valutazione di compatibilità idrogeologica, pertanto <b>allega relazione a firma del professionista abilitato comprovante la compatibilità dell'intervento con la situazione idrogeologica del terreno.</b>

### Opere in cemento armato ed a struttura metallica

Ai sensi della Legge 05/11/1971 n. 1086 e successive modifiche ed integrazioni e del Decreto del Presidente della Repubblica 06/06/2001 n. 380

Dichiara che le opere da eseguire:

X	NON richiedono la denuncia dei lavori di cui all'art. 93 d.P.R. 380/2001 e s.m.i. trattandosi di opere che non influiscono sulle strutture della costruzione;
<input type="checkbox"/>	<input type="checkbox"/> Rientrano nella casistica di "opere minori" di cui alla deliberazione di Giunta regionale n. 1309 del 3 giugno 2001, in particolare: <input type="checkbox"/> <b>A1 -</b> <input type="checkbox"/> <b>A2 -</b> <input type="checkbox"/> Richiedono la denuncia dei lavori di cui all'art. 93 d.P.R. 380/2001 e s.m.i., per cui la stessa sarà richiesta, prima dell'inizio dei lavori, presso il competente Ufficio provinciale, per il tramite dello Sportello Unico a norma della circolare regionale AOO_64_06/07/2010_63622; <b>Si allega denuncia dei lavori di cui all'art.93 d.P.R. n. 380/2001</b> <input type="checkbox"/> Richiedono l'autorizzazione per l'inizio dei lavori di cui all'art. 94 d.P.R. 380/2001 e s.m.i., per cui la stessa sarà richiesta, prima dell'inizio dei lavori, presso il competente Ufficio provinciale, per il tramite dello Sportello Unico a norma della circolare regionale AOO_64_06/07/2010_63622. I lavori non potranno avere inizio in assenza della citata autorizzazione; <b>Si allega autorizzazione per l'inizio dei lavori di cui all'art.94 d.P.R. n. 380/2001</b> <input type="checkbox"/> le opere previste richiedono l'autorizzazione di cui all'art.90 d.P.R. n. 380/2001 (sopraelevazioni) per cui la stessa sarà richiesta, prima dell'inizio dei lavori, presso il competente Ufficio provinciale, per il tramite dello Sportello Unico a norma della circolare regionale AOO_64_06/07/2010_63622. I lavori non potranno avere inizio in assenza della citata autorizzazione. <b>Si allega autorizzazione per l'inizio dei lavori di cui all'art.90 d.P.R. n. 380/2001</b> <input type="checkbox"/> Nel caso della Permesso di Costruire in sanatoria di cui all'Art. 36 d.P.R. 380/2001 e s.m.i. richiedono l'attivazione del procedimento di cui agli articoli da 68 a 76 ovvero di cui agli articoli da 96 a 103 d.P.R. 380/2001 e s.m.i., pertanto, il titolo abilitativo potrà essere rilasciato solo a conclusione della procedura prescritta.



**Si allega la richiesta di cui agli articoli da 68 a 76 ovvero di cui agli articoli da 96 a 103 d.P.R. n.380/2001**

### **Prevenzione incendi**

Ai sensi del DM 16/02/1982, del DPR 26/05/1959 n. 689 e del DPR 12/01/1998 n. 37 e successive modifiche ed integrazioni.

Dichiara che le opere da eseguire e la destinazione da insediare:

<input type="checkbox"/>	Non sono soggette al controllo di prevenzione incendi da parte dei vigili del fuoco.
<input type="checkbox"/>	Sono soggetti a certificato di prevenzione incendi in quanto rientrano tra le attività elencate nell'Allegato A al d.P.R. 01/08/2011 n. 151
	<b>Si allega la documentazione necessaria ai fini dell'acquisizione del certificato di prevenzione incendi</b>

### **Connessione alla rete elettrica (TICA)**

Relativamente alla connessione elettrica dell'impianto alla rete ENEL si dichiara quanto segue:

<input type="checkbox"/>	Non sono soggette alla redazione ed al benessere del gestore di rete, in quanto trattasi di soluzioni semplici
	<b>allega copia della STMG</b>
<input checked="" type="checkbox"/>	Sono soggette alla redazione ed al benessere del gestore di rete, in quanto trattasi di soluzioni complesse
	<b>allega progetto della soluzione tecnica benestariata dal gestore di rete</b>

## **6. Normativa di tutela ambientale**

### **Rifiuti**

In relazione alla normativa relativa al trattamento di rocce e terra da scavo, si dichiara che le opere previste:

<input type="checkbox"/>	si allega idonea dichiarazione ai sensi dell'art. 186 del D.Lgs. 03/04/2006, n. 152 (norma in materia ambientale), riguardante il riutilizzo di tali materiali: parte in cantiere, e parte in altro sito idoneo – previa verifica della compatibilità delle caratteristiche chimiche e chimico-fisiche;
	<b>Si trasmette Allegato A</b>
<input checked="" type="checkbox"/>	le terre e rocce da scavo risultano non contaminate e saranno riutilizzate nello stesso sito in cui è stato scavato, pertanto, non rientrano nel campo di applicazione della parte quarta del presente decreto (art. 186, comma 1 ed art. 185, comma 1, lettera c-bis) ;
<input type="checkbox"/>	le terre e rocce da scavo saranno sottoposte e smaltite in conformità alle disposizioni in materia di RIFIUTI, secondo le modalità previste dalle norme vigenti in materia;
<input type="checkbox"/>	l'intervento edilizio di progetto è ESCLUSO dall'ambito normativo di cui all'art. 186 del D.Lgs. n. 152/2006 e s.m.e.i. in quanto non è prevista alcuna movimentazione di terre e rocce da scavo;

### **5.2 Inquinamento elettromagnetico**

Ai sensi del D.M. n. 381/1998, del Decreto del Presidente del Consiglio dei Ministri 08 /07/2003, della Legge 22 /02/2001 n. 36 del Decreto Legislativo 01/08/2003 n. 259 per la minimizzazione dell'esposizione della popolazione ai campi elettromagnetici nella localizzazione di infrastrutture e impianti radioelettrici, per la telefonia mobile e per la radiodiffusione.

Dichiara che l'intervento:

<input checked="" type="checkbox"/>	Non richiede misure correttive e di tutela per la prevenzione e protezione dall'inquinamento elettromagnetico.
<input type="checkbox"/>	Richiede misure correttive e di tutela per la prevenzione e protezione dall'inquinamento elettromagnetico, pertanto

**allega relazione tecnica ed elaborati di progetto****Tutto ciò premesso il sottoscritto****ASSEVERA**

1. ai sensi dell'art. 20 d.P.R. n. 308/01 e ss.mm.ii., la conformità delle opere da realizzare, come individuate negli allegati elaborati progettuali e relazione tecnica, agli strumenti urbanistici approvati e adottati, ai regolamenti edilizi vigenti, alle altre normative di settore aventi incidenza sulla disciplina dell'attività edilizia e, in particolare alle norme di sicurezza, antincendio, igienico/sanitarie, del codice della strada, alle norme antisismiche, alle norme tecniche vigenti in materia di edilizia ed urbanistica, alle norme relative all'efficienza energetica in relazione alla tipologia di intervento proposto, anche se non espressamente indicate nell'elenco;

2. la legittimità dell'opera sulla base degli elementi forniti dal proprietario e dalle ricerche condotte, giusta circolare ministeriale 7 agosto 2003, n. 4174 "circolare Ministro Lunardi";

3. la veridicità dei luoghi, come rappresentato negli elaborati tecnici relativi allo stato di fatto.

**SI IMPEGNA**

- Il pieno rispetto delle vigenti norme in materia di urbanistica ed edilizia, igiene e sicurezza ed in particolar modo, qualora ne ricorressero le circostanze: delle NTA del vigente PRG; del PUTT/P; del PAI; delle norme del d.P.R. n°380/2001 e ss.mm.ii. con particolare riferimento all'art. 52 e seguenti (tipo di strutture e norme tecniche, legge n° 1086/1971, legge n° 64/1974, NTC 2008); all'art. 77 (eliminazione barriere architettoniche); all'art. 122 e seguenti (contenimento consumo energetico); ai sensi del D.M. n° 37/2008 (sicurezza impianti) e di tutte le altre norme vigenti in materia.

- Prima dell'inizio dei lavori si impegna a:

<input checked="" type="checkbox"/>	<b>Comunicare i dati relativi all'impresa esecutrice dei lavori</b>
<input checked="" type="checkbox"/>	<b>Inviare autocertificazione dell'impresa esecutrice dei lavori</b>
<input checked="" type="checkbox"/>	<b>Inviare copia del DURC dell'impresa</b>
<input checked="" type="checkbox"/>	<b>Comunicare i dati relativi al Direttore dei Lavori</b>
<input type="checkbox"/>	<b>Altro (specificare):</b>

- Prima di iniziare i lavori ad essi relativi, si impegna a:

<input checked="" type="checkbox"/>	<b>Inviare la documentazione dell'impianto elettrico asseverato</b>
<input checked="" type="checkbox"/>	<b>Inviare i calcoli Statici delle opere di fondazioni</b>
<input checked="" type="checkbox"/>	<b>Inviare la relazione sulle emissioni acustiche della macchina fornita dall'azienda costruttrice</b>
<input checked="" type="checkbox"/>	<b>Inviare la relazione geologica ed idraulica</b>
<input type="checkbox"/>	<b>Altro (specificare):</b>

- Alla conclusione dei lavori della PAS, si impegna a:

<input checked="" type="checkbox"/>	<b>Inviare dichiarazione di ultimazione lavori</b>
-------------------------------------	--

<input checked="" type="checkbox"/>	<b>Inviare certificati di collaudo delle opere</b>
<input checked="" type="checkbox"/>	<b>Inviare copia del frazionamento ed avvenuta variazione del classamento catastale</b>
<input checked="" type="checkbox"/>	<b>Inviare dichiarazione di immutato classamento catastale</b>
<input type="checkbox"/>	<b>Altro (specificare):</b>

Si dichiara, ai sensi del decreto legislativo 196/2003, di essere stato informato che i dati personali contenuti nella presente asseverazione saranno trattati, anche con strumenti informatici, esclusivamente nell'ambito del procedimento per il quale la dichiarazione medesima viene rilasciata.

MILANO	30/01/2023	
<b>Luogo</b>	<b>Data</b>	<b>Il Tecnico<sup>6</sup></b>






<sup>6</sup> Allegare copia leggibile del documento d'identità del dichiarante in corso di validità e permesso di soggiorno se straniero.

 Regione <b>TOSCANA</b>	 Provincia di <b>AREZZO</b>	 Comune di <b>CASTIGLION                  FIORENTINO</b>
--	--	---

**VARIANTE PROGETTO PER LA REALIZZAZIONE DI UN IMPIANTO FOTVOLTAICO A TERRA CONNESSO ALLA RETE ELETTRICA DI E-DISTRIBUZIONE UBICATO NEL TERRITORIO COMUNALE DI CASTIGLION FIORENTINO (AR) IN ZONA INDUSTRIALE IN LOCALITA' "POZZO NUOVO"**

**POTENZA NOMINALE 8.253,00 KWdc**  
**POTENZA AI FINI DELLA CONNESSIONE IN RETE 7.500,00 KWac**

Il Committente  <b>PV ALSER S.r.l.</b> Via Giuseppe Ripamonti n. 44 20141 MILANO	- PROGETTO DEFINITIVO -
	Progettazione:    

Località impianto:		CASTIGLION FIORENTINO zona industriale - Località "POZZO NUOVO"			
Dati catastali		F.51 P.IIe 124 - 139 -131-130 - 275 - 285 -121 Area impianto; F.51 P.IIa 130 F.68 P.IIa 174 Punto di connessione			
		CAVIDOTTO SU STRADE PUBBLICHE E PRIVATE			
Oggetto	Nome elaborato:	32 - ASSEVERAZIONI			
	Descrizione elaborato:				
00		Emissione per progetto definitivo			
Rev.	Data	Oggetto della revisione	Elaborazione	Verifica	Approvazione
Scala:					
Formato:		Codice Pratica	<input style="width: 150px; height: 20px;" type="text"/>		

## ASSEVERAZIONE INESISTENZA VINCOLI

**Il sottoscritto Geom. Antonio Visconti, in qualità di progettista delle opere per la realizzazione di un impianto fotovoltaico della potenza ai fini della connessione in rete di 7500 KW, ricadente nel Comune di Castiglion Fiorentino (AR), identificato catastalmente al foglio 51 particelle n. 124-139-131-130-275-285-121 giusta tica n. , 322772995**

**consapevole delle sanzioni penali, nel caso di dichiarazioni non veritiere, di formazione o uso di atti falsi, richiamate dall'art. 76 del D.P.R. 445 del 28 dicembre 2000, con la presente**

**Che l'intervento da realizzarsi non interferisce con nessun vincolo di quelli presenti alla lettera " F " dell'Allegato 3 del Decreto del Ministro dello Sviluppo Economico del 10 Settembre 2010, nella fattispecie:**

f) in riferimento agli impianti per la produzione di energia elettrica da fonti rinnovabili, le Regioni, con le modalità di cui al paragrafo 17, possono procedere ad indicare come aree e siti non idonei alla installazione di specifiche tipologie di impianti le aree particolarmente sensibili e/o vulnerabili alle trasformazioni territoriali o del paesaggio, ricadenti all'interno di quelle di seguito elencate, in coerenza con gli strumenti di tutela e gestione previsti dalle normative vigenti e tenendo conto delle potenzialità di sviluppo delle diverse tipologie di impianti:

- i siti inseriti nella lista del patrimonio mondiale dell'UNESCO, le aree ed i beni di notevole interesse culturale di cui alla Parte Seconda del d.lgs 42 del 2004, nonché gli immobili e le aree dichiarati di notevole interesse pubblico ai sensi dell'art. 136 dello stesso decreto legislativo - **NON PRESENTE** ;
- zone all'interno di coni visuali la cui immagine è storicizzata e identifica i luoghi anche in termini di notorietà internazionale di attrattività turistica - **NON PRESENTE**;
- zone situate in prossimità di parchi archeologici e nelle aree contermini ad emergenze di particolare interesse culturale, storico e/o religioso - **NON PRESENTE**;
- le aree naturali protette ai diversi livelli (nazionale, regionale, locale) istituite ai sensi della Legge 394/91 ed inserite nell'Elenco Ufficiale delle Aree Naturali Protette, con particolare riferimento alle aree di riserva integrale e di riserva generale orientata di cui all'articolo 12, comma 2, lettere a) e b) della legge 394/91 ed

equivalenti a livello regionale - **NON PRESENTE;**

- le zone umide di importanza internazionale designate ai sensi della Convenzione di Ramsar - **NON PRESENTE;**
- le aree incluse nella Rete Natura 2000 designate in base alla Direttiva 92/43/CEE (Siti di importanza Comunitaria) ed alla Direttiva 79/409/CEE (Zone di Protezione Speciale) - **NON PRESENTE;**
- le Important Bird Areas (I.B.A.)- **NON PRESENTE;**
- le aree non comprese in quelle di cui ai punti precedenti ma che svolgono funzioni determinanti per la conservazione della biodiversità (fasce di rispetto o aree contigue delle aree naturali protette; istituendo aree naturali protette oggetto di proposta del Governo ovvero di disegno di legge regionale approvato dalla Giunta; aree di connessione e continuità ecologico-funzionale tra i vari sistemi naturali e seminaturali; aree di riproduzione, alimentazione e transito di specie faunistiche protette; aree in cui è accertata la presenza di specie animali e vegetali soggette a tutela dalle Convenzioni internazionali (Bern, Bonn, Parigi, Washington, Barcellona) e dalle Direttive comunitarie (79/409/CEE e 92/43/CEE), specie rare, endemiche, vulnerabili, a rischio di estinzione -

**NON PRESENTE;**

- le aree agricole interessate da produzioni agricole-alimentari di qualità (produzioni biologiche, produzioni D.O.P., I.G.P., S.T.G., D.O.C., D.O.C.G., produzioni tradizionali) e/o di particolare pregio rispetto al contesto paesaggistico-culturale, in coerenza e per le finalità di cui all'art. 12, comma 7, del decreto legislativo 387 del 2003 anche con riferimento alle aree, se previste dalla programmazione regionale, caratterizzate da un'elevata capacità d'uso del suolo - **NON PRESENTE;**
- le aree caratterizzate da situazioni di dissesto e/o rischio idrogeologico perimetrate nei Piani di Assetto Idrogeologico (P.A.I.) adottati dalle competenti Autorità di Bacino ai sensi del D.L. 180/98 e s.m.i. - **NON PRESENTE;**
- zone individuate ai sensi dell'art. 142 del d. lgs. 42 del 2004 valutando la sussistenza di particolari caratteristiche che le rendano incompatibili con la realizzazione degli impianti -

**NON PRESENTE.**

Milano 01/02/2023.

Il tecnico  
Geom. Antonio Visconti  
Collegio Provinciale  
Economisti e Geometri Laureati  
iscrizione Albo  
N. 7321  
Sommeria  
Antonio Visconti



**Il sottoscritto Geom. Antonio Visconti, in qualità di progettista delle opere per la realizzazione di un impianto fotovoltaico della potenza nominale 8,253 MWdc, potenza ai fini della connessione in rete di 7,500 MWac, ricadente nel Comune di Castiglion Fiorentino (AR), identificato catastalmente al foglio 5 1 particelle n. 124-139-131-130-275-285-121 area impianto;**

**cavidotto utente su strade pubbliche , giusta tica n. 322772995 ,**

**Dichiara**

**Che l'accesso all'impianto fotovoltaico avverrà da Strada Vicinale del Ciriolo . Per l'accessibilità**

**ai sottocampi si accederà con viabilità interna alla proprietà. Per**

**meglio esplicitare quanto argomentato si allega tavola n° 16**

**“LAYOUT IMPIANTO” .**

*Milano 01/02/2023.*

*Il Tecnico*  
Collegio Provinciale  
Geometri e Geometri Laureati  
**Geom. Antonio Visconti**  
Iscrizione Albo  
N° 3821  
Firma  
Antonio Visconti

01/02/23, 18:15

Ricevuta di accettazione

**VARIANTE PAS del 01/09/2022 prot.20838**

---

**Da** [posta-certificata@pec.aruba.it](mailto:posta-certificata@pec.aruba.it) <posta-certificata@pec.aruba.it>**A** [pvalsersrl@pec.it](mailto:pvalsersrl@pec.it) <pvalsersrl@pec.it>**Data** mercoledì 1 febbraio 2023 - 18:11

---

**Ricevuta di accettazione**

---

Il giorno 01/02/2023 alle ore 18:11:22 (+0100) il messaggio "VARIANTE PAS del 01/09/2022 prot.20838" proveniente da "pvalsersrl@pec.it" ed indirizzato a:  
comune.castiglionfiorentino@legalmail.it ("posta certificata")

Il messaggio è stato accettato dal sistema ed inoltrato.

Identificativo messaggio: opec21004.20230201181122.09803.59.1.56@pec.aruba.it

---

dati-cert.xml

smime.p7s



01/02/23, 18:15

CONSEGNA: VARIANTE PAS del 01/09/2022 prot.20838

**VARIANTE PAS del 01/09/2022 prot.20838**

---

**Da** Posta Certificata Legalmail <posta-certificata@legalmail.it>**A** pvalsersrl@pec.it <pvalsersrl@pec.it>**Data** mercoledì 1 febbraio 2023 - 18:12

---

**Ricevuta di avvenuta consegna**

Il giorno 01/02/2023 alle ore 18:12:07 (+0100) il messaggio "VARIANTE PAS del 01/09/2022 prot.20838" proveniente da "pvalsersrl@pec.it" ed indirizzato a "comune.castiglionfiorentino@legalmail.it" è stato consegnato nella casella di destinazione.

Questa ricevuta, per Sua garanzia, è firmata digitalmente e la preghiamo di conservarla come attestato della consegna del messaggio alla casella destinataria.

**Identificativo messaggio:** opec21004.20230201181122.09803.59.1.56@pec.aruba.it

---

**Delivery receipt**

The message "VARIANTE PAS del 01/09/2022 prot.20838" sent by "pvalsersrl@pec.it", on 01/02/2023 at 18:12:07 (+0100) and addressed to "comune.castiglionfiorentino@legalmail.it", was delivered by the certified email system.

As a guarantee to you, this receipt is digitally signed. Please keep it as certificate of delivery to the specified mailbox.

**Message ID:** opec21004.20230201181122.09803.59.1.56@pec.aruba.it

---

postacert.eml

dati-cert.xml

smime.p7s

**COMUNE DI CASTIGLION FIORENTINO****AREZZO**

EMAIL:comune.castiglionfiorentino@legalmail.it

**PROTOCOLLO GENERALE**

N° 0002681

del 02-02-2023

Movimento: **Ingresso**Tipo Spedizione: **Posta Elettronica Certificata**Oggetto: **POSTA CERTIFICATA: VARIANTE PAS del 01/09/2022 prot.20838****CORRISPONDENTI:**

Denominazione	Indirizzo E-mail/PEC
pvalsersrl@pec.it	pvalsersrl@pec.it
VISCONTI ANTONIO	geom.viscontiantonio@pec.it
PV ALSER SRL	non specificato

**SMISTAMENTI:**

Assegnato a:	Mittente:	Data Assegnazione:
UFFICIO URBANISTICA, EDILIZIA PUBBLICA E PRIVATA, ESPROPRI	██████████	02/02/2023 12:19:34
UFFICIO SUAP E COMMERCIO	██████████	02/02/2023 12:19:34

Il Responsabile

OGGETTO	LETTERA TRASMISSIONE VARIANTE NON SOSTANZIALE PER REALIZZAZIONE ELETTRODOTTO GIUSTA P.A.S. DEL 01/09/2022 PROT. 20838 E S.M.I. E RICHIESTA ATTESTAZIONE
---------	---

**Ditta:** PV ALSER S.R.L. Via Giuseppe Ripamonti n. 44 – 20141 Milano (MI)  
P.Iva 12165140968

**Progettista:** Geom. Antonio VISCONTI, con sede in Castelluccio dei Sauri, via Parco delle More, civico 37, [REDACTED], P. I.V.A.: [03917130712], iscritto presso il Collegio dei Geometri della Provincia di Foggia al n.2221

*Allo Sportello Unico Attività Produttive SUAP/SUE*  
del Comune di **Castiglion Fiorentino (AR)**  
*Piazza del Municipio, 12*

Il sottoscritto Signor Visconti Antonio, nato a Foggia il 27/12/1984, C.F. V [REDACTED], di legale rappresentante della società PV ALSER SRL con sede nel Comune di MILANO (MI) CAP 20141, Via Ripamonti, 44 P. IVA 12165140968 in forza della Procedura Abilitativa Semplicata (P.A.S.) del 01/09/2022 prot. 20838 e s.m.i. per PROGETTO INSTALLAZIONE DI UN IMPIANTO FOTOVOLTAICO DELLA POTENZA NOMINALE DI 8,253 MWdc E POTENZA IN IMMISSIONE RICHIESTA DI 7,500 MWac E LE RELATIVE OPEREDI RETE E CONNESSIONE DA REALIZZARSI DA E-DISTRIBUZIONE SPA. - TICA N. 322772995 LOCALITA': CONTRADA "POZZO NUOVO" COMUNE DI CASTIGLION FIORENTINO - AR

- Vista la Ns. Richiesta di Autorizzazione alla Manomissione del Suolo del 25/10/2022 con prot. 25634;
- Vista la Vs. Risposta del 20/03/2023 prot. 6670 dalla quale si evince la volontà del Comune di Castiglion Fiorentino di autorizzare il passaggio dell'elettrodotto su percorso diverso da quello di progetto ossia: Traversa di Manciano, Strada della Patalechia, Sotto Passo Ferroviario, Strada del Ceriolo;
- Vista la Ns. disponibilità ad adottare la soluzione suggerita dal Comune di Castiglion Fiorentino;

**TRASMETTE**

**VARIANTE NON SOSTANZIALE PER REALIZZAZIONE ELETTRODOTTO SU PERCORSO INDICATO DAL COMUNE DI CASTIGLION FIORENTINO CON NOTA DEL 20/03/2023 PROT. 6670.** In allegato alla presente:

- Layout su Mappa Catastale – Stato di Fatto
- Layout su Mappa Catastale – Stato di Progetto
- Layout su Ortofoto – Stato di Fatto
- Layout su Ortofoto – Stato di Progetto

**Tutto ciò premesso**

**VISTA**

- La P.A.S. presentata in data 31/08/2022 con protocollo SUAP n. 0020838;
- La Richiesta di Attestazione del 01/10/2022 con protocollo 27753;
- La Trasmissione del progetto delle opere di rete vidimato da E-Distribuzione del 11/10/2022 con protocollo 24542 a corredo della P.A.S.;
- La richiesta da parte di Arpa di informazioni tecniche del 02/11/2022;
- La Vs. Richiesta di integrazioni del 09/11/2022 con prot. 26728;
- La Ns. Risposta, alla richiesta di cui sopra, del 10/11/2022 con prot. 26872;
- L'Autocertificazione per la regolarità degli impianti presentata ad ARPA in data 10/11/2022
- La Comunicazione di ARPA del 22/11/2022;
- Visto il Vs. Diniego all'Attestazione della PAS del 02/12/2022 con prot. 28624;
- Vista la Vs. Comunicazione del 27/01/2023 con prot. 2163 in merito alle Osservazioni dello Studio Legale "Sticchi Damiani";
- Vista la Variante PAS presentata in data 02/02/2023 con prot. 2681;
- Visto il parere FAVOREVOLE rilasciato dal Comune di Castiglion Fiorentino in data 09/02/2023 con prot. 3302;
- Vista la Ns. Richiesta di Attestazione del 14/03/2023 con prot. 6142;
- Vista la Vs. Comunicazione del 20/03/2023 con prot. 6670 relativa al percorso dell'elettrodotto;
- Vista la Ns. trasmissione, in data odierna, della VARIANTE NON SOSTANZIALE per la realizzazione Dell' elettrodotto come da indicazioni del Comune di Castiglion Fiorentino;
- La norma art. 6 comma 2 e 4 Decreto legislativo 3 marzo 2011, n. 28 che decorsi 30 giorni dalla data di protocollo la P.A.S. risulta assentita;

**CHIEDE**

Il rilascio dell'Attestazione nonché titolo abilitativo della PAS in oggetto, ai sensi dell'Art. 62 del DL semplificazioni.

Si precisa che:

1. l'autorizzazione all'esercizio dovrà essere emessa a favore di e-distribuzione S.p.A.;
2. nell'istanza autorizzativa e nelle richieste di nulla osta/pareri ai soggetti pubblici o privati presentate nell'ambito del procedimento autorizzatorio ,dovrà essere evidenziato che le opere di rete , una volta realizzate , saranno inserite nel perimetro della rete di distribuzione dell' energia elettrica di proprietà di e-distribuzione S.p.A. e che pertanto non dovrà essere inserito per il caso di dismissione dell'impianto di produzione, l'obbligo di rimozione delle stesse e di ripristino dei luoghi.

Milano li 21/03/2023

Il Richiedente

**PV ALSER S.r.l.**  
Via Giuseppe Ripamonti n. 44  
20141 MILANO



## COMUNE DI CASTIGLION FIORENTINO

### PROVINCIA DI AREZZO

Piazza del Municipio, 12  
Tel. 0575 65641 - Fax 0575 680103  
[www.comune.castiglionfiorentino.ar.it](http://www.comune.castiglionfiorentino.ar.it)

#### UFFICIO URBANISTICA - EDILIZIA

Prot. 11562



Castiglion Fiorentino 15/05/2023

L.OC. PV SOC. PV ALSER S.R.L.

Sig. VISCONTI Geom. ANTONIO

In qualità di legale rappresentante della

"Società PV ALSER SRL" con sede in

via Ripamonti n.44 – Milano

Oggetto: Dichiarazione ai sensi dell'art. 6 comma 6 della L.R. 2S del 24/09/2012.

PROGETTO INSTALLAZIONE DI UN IMPIANTO FOTOVOLTAICO DELLA POTENZA NOMINALE DI 8,253 MWdc E POTENZA COMPLESSIVA IN IMMISSIONE RICHIESTA DI 7,500 MWac E LE RELATIVE OPERE DI RETE E CONNESSIONE DA REALIZZARSI DA ENEL DISTRIBUZIONE SPA. - TICA N. 322772995;  
**PRATICA:** PROTOCOLLO n. 6142 del 14/03/2023.  
**RAGIONE SOCIALE:** PV ALSER SRL con sede a Milano in via Ripamonti n.44. - P.IVA : 12165140968

Visto il procedimento presentato al Comune di Castiglion Fiorentino (AR) in data 24/08/2022 di prot. n. 20253 e 20254 tendente ad ottenere l'autorizzazione la Procedura Abilitativa Semplificata (P.A.S.) per l'installazione di impianto alimentato da energia rinnovabile (ai sensi dell'art. 6 del D. Lgs 28 del 03/03/2011 - art. 6 della L.R. n. 25 del 24/09/2012) inoltrato dal Geom. Antonio VISCONTI in qualità di legale rappresentante della società PV ALSER SRL con sede a Milano in via Ripamonti n.44 - P.IVA : 12165140968 - redatto dai progettisti Geom. Visconti Antonio con studio professionale a Castelluccio dei Sauri in via Parco della More n.37 (FG) ed Ing. De Bonis Pasquale, per installazione di impianto fotovoltaico della potenza nominale 9,786 MWdc e potenza in immissione 7,500 MWac e le relative opere di rete e connessione da realizzarsi da E-Distribuzione in loc. Manciano voc.. Ceriolo nel Catasto terreni del Comune di Castiglion Fiorentino al Foglio di mappa n. 51 particelle 87-89-90-121-124-130-131-139 e 285 ed al foglio n.68 particella n. 174 per area impianto su una superficie terreno (reali e non catastali) di mq. 73.076 ed area connessione con cavodotto realizzato su strade pubbliche e private.

Preso atto che il procedimento di cui sopra è stato inoltrato dal protocollo generale del comune nella stessa data agli Uffici competenti per le relative opere di rete connessione da realizzarsi a servizio dell'impianto da realizzarsi da Enel Distribuzione Spa – Tica n.322772995;

Visto le comunicazioni inoltrate dall'ufficio in data 1/12/2022 con prot. n.28624 ed in data 26/01/2023 di prot. n.2163 in merito all'adeguamento del progetto ai dettami di legge al fine di attestare il procedimento di Procedura Abilitativa Semplificata (P.A.S.) per l'installazione di impianto alimentato da energia rinnovabile in loc. Manciano;

Vista la richiesta di variante alla Procedura Abilitativa Semplificata (P.A.S.) del 02/02/2023 prot.2681 ricadente catastalmente al fg. 58 part.lle n.121-90-285-130-131-139-124 e fg. n.51 part.lla n.130 e fg. 68 part.lla n. 174 per area di connessione impianto e cavidotto di collegamento, che va a sostituire quanto in precedenza inoltrato, trasmessa dalla società PV ALSER SRL, sopra generalizzata, per il progetto di installazione di un impianto fotovoltaico della potenza nominale di 8,253MWdc e potenza complessiva in immissione richiesta di 7,500 MWac e le relative opere di rete e connessione da realizzarsi da Enel distribuzione spa. - Tica n.322772995;

Preso atto della ulteriore richiesta di rilascio dell'Autorizzazione nonché del titolo abilitativo della PAS in oggetto ai sensi del DL semplificazioni presentata in data 14/03/2023 con prot. n. 6142 a questa Amministrazione dalla Ditta PV ALSER SRL con sede a Milano in via Ripamonti n.44;

Preso atto, altresì, del parere dall'ufficio tecnico rimesso a seguito della richiesta di parere preventivo per alterazione suolo pubblico per la realizzazione di un cavidotto interrato su strade comunali denominate Traversa di Manciano, strada della Patalecchia con sottopasso ferroviario e strada del Ceriolo, rilasciato in data 27/04/2023 con prot. 9977 secondo le condizioni impartite in tale parere, che forma parte integrante del presente atto;

Visto il versamento di €. 55,00 del 10/11/2022 effettuato a questo Comune giusta delibera del Commissario Straordinario n. 17 del 13/02/2012;

Visto il regolamento dell'area delle posizioni organizzative ex art. 13 CCNL 21/05/2018, approvato con Delibera di Giunta comunale n. 136 del 16/05/2019;

Visto il Decreto Sindacale n. 18 del 7/03/2023 protocollo n. 5621 con il quale, ai sensi dell'art. 109, comma 2, del Decreto Legislativo 267/2000, è stata attribuita al sottoscritto la competenza gestionale delle funzioni rientranti nel Servizio Urbanistica – Edilizia, di cui ai commi 2 e 3 dell'art. 107;

#### ATTESTA

la conclusione con esito positivo del procedimento ordinario presentato al Comune di Castiglion Fiorentino (AR) per l'istanza definitiva del 02/02/2023 prot.2681, comprendente documentazione ed allegati, in atti all'ufficio Urbanistica- Edilizia, per la Procedura Abilitativa Semplificata (P.A.S.) per l'installazione di impianti alimentati da energia rinnovabile, per il "PROGETTO INSTALLAZIONE DI UN IMPIANTO FOTOVOLTAICO DELLA POTENZA NOMINALE DI 8,253 MWdc E POTENZA COMPLESSIVA IN IMMISSIONE RICHIESTA DI 7,500 MWac E LE RELATIVE OPERE DI RETE E CONNESSIONE DA REALIZZARSI DA ENEL DISTRIBUZIONE SPA. - TICA N. 322772995 ricadente catastalmente al fg. 58 part.lle n.121-90-285-130-131-139-124 e fg. n.51 part.lla n.130 e fg. 68 part.lla n. 174 in loc. Manciano e attesta inoltre che il titolo abilitativo assentito, nel rispetto dei pareri rimessi, costituisce titolo idoneo alla realizzazione dell'impianto.

Per accettazione  
La Ditta



16 MAG 2023





COMUNE DI CASTIGLION FIORENTINO  
Provincia di Arezzo

Prot. 9977

**Geom. Antonio Visconti**

legale rappresentante della ditta PV Alser srl

Via Giuseppe Ripamonti, 44-Milano

Pec: [geom.viscontiantonio@pec.it](mailto:geom.viscontiantonio@pec.it)

Epc: Comune di Castiglion Fiorentino

Responsabile Settore 6 Edilizia, Urbanistica

**Geom. Marco Cerini**

Email: [cerini.marco@comune.castiglionfiorentino.ar.it](mailto:cerini.marco@comune.castiglionfiorentino.ar.it)

COMUNE DI CASTIGLION FIORENTINO - AOOB-PG - REG. UFFICIALE - 27/04/2023 - 17:38



**OGGETTO: PARERE PREVENTIVO per alterazione suolo pubblico per realizzazione di cavidotto interrato**

VISTA la richiesta pervenuta in data 29/03/2023, Prot. 7563, relativa al rilascio di autorizzazione inerente la manomissione e l'occupazione permanente del sottosuolo con intervento di realizzazione di nuovo elettrodotto in cavo interrato in Traversa di Manciano, Strada della Patalecchia, sotto passo ferroviario, strada del Ceriolo nel Comune di Castiglion Fiorentino (AR).

Si rilascia **PARERE PREVENTIVO** alla ditta PV Alser srl con sede in Milano via Giuseppe Ripamonti, 44 p.iva 121651140968, per quanto di competenza, all'esecuzione dei lavori di realizzazione di cavidotto interrato secondo il seguente percorso Traversa di Manciano, Strada della Patalecchia, sotto passo ferroviario, strada del Ceriolo con il ripristino, nei tratti asfaltati interessati dagli scavi di tutta la carreggiata da concordare con l'Ufficio Tecnico Comunale.

Prima dell'inizio lavori dovrà essere richiesta apposita autorizzazione alla manomissione del suolo all'ufficio lavori pubblici del Comune.

L'intervento dovrà essere realizzato alle condizioni generali sotto elencate:

Il richiedente è obbligato a riparare tutti i danni derivanti dai lavori di cui all'oggetto, compresi i danni alla circolazione e ai manufatti eventualmente esistenti nel suolo, soprassuolo e sottosuolo della proprietà comunale.

Il parere è subordinato all'osservanza di tutte le disposizioni legislative e regolamentari vigenti in materia, compreso eventuale nulla - osta di altri Enti.

L'inizio dei lavori dovrà essere concordato con i Responsabili dell'Ufficio Lavori Pubblici. Prima dell'inizio delle opere medesime, dovranno essere informati tutti gli enti gestori di servizi, onde rendere possibile preventivamente l'individuazione di eventuali "sottoservizi" esistenti nella zona oggetto dei lavori per la loro segnatura;





COMUNE DI CASTIGLION FIORENTINO  
Provincia di Arezzo

Il taglio delle pavimentazioni bituminose che precederà gli scavi dovrà essere effettuato con sistemi a fresa o a disco;

I cavi o le canalizzazioni ad esse destinate dovranno essere posti in opera ad una profondità non inferiore a cm. 80 dal piano stradale e di cm. 60 dal piano marciapiede, se presente, ed in ogni caso, nelle interferenze con i sottoservizi esistenti, acqua, gas, fognature ed illuminazione pubblica, ad una quota inferiore a detti servizi; dovrà altresì essere posto sopra le canalizzazioni un nastro segnalatore sopra a circa 15-25 cm.;

Il tombamento delle trincee dovrà essere effettuato con misto cementato, escludendo il recupero del materiale scavato e gli ultimi 20 cm in getto cls Rck 100;

Il ripristino delle pavimentazioni bituminose dovrà essere realizzato su tutta la carreggiata stradale.

Mentre nei tratti di strada bianca il ripristino della carreggiata dovrà essere eseguito mediante risagomatura e stesa di pietrisco e misto stabilizzato compattato fino al raggiungimento della densità non inferiore al 95% della densità massima della Prova AASHO modificata.

Dovrà altresì essere ripristinata la segnaletica preesistente,

Durante l'esecuzione dei lavori dovrà essere assicurata la continuità, la sicurezza del traffico stradale, adottando, sia di notte che di giorno, le prescritte segnalazioni di "LAVORI IN CORSO", in conformità con le vigenti disposizioni di sicurezza e per quanto stabilito nel Nuovo Codice della strada D.Lgs. n°285/1992 e del relativo Regolamento di Esecuzione D.P.R. n° 495/1992. In particolare dovranno essere rispettate tutte le norme di sicurezza di cui ai D.Lgs. N. 81/2008 e ss.mm.ii. e 106/2009 e ss.mm.ii.;

La ditta richiedente dovrà, se necessario alla realizzazione dell'intervento, richiedere emissione di ordinanza alla Polizia Municipale, in questo caso l'inizio dei lavori sarà subordinato all'emissione dell'ordinanza.

Prima dell'inizio lavori dovrà essere presentata apposita polizza Fidejussoria a garanzia dell'intervento

Il Responsabile dell'Ufficio Lavori Pubblici  
Arch. Francesca Bucci

Castiglion Fiorentino 26 aprile 2023

COMUNE DI CASTIGLION FIORENTINO - AOb-PG - REG. UFFICIALE - 0009977 - Uscita - 27/04/2023 - 17:38

**COMUNE DI CASTIGLION FIORENTINO****AREZZO**

EMAIL:comune.castiglionfiorentino@legalmail.it

**PROTOCOLLO GENERALE****N° 0006882****del 21-03-2023**Movimento: **Ingresso**Tipo Spedizione: **Posta Elettronica Certificata**Oggetto: **POSTA CERTIFICATA: Variante non sostanziale per elettrodotto e Richiesta Attestazione****CORRISPONDENTI:**

Denominazione	Indirizzo E-mail/PEC
geom.viscontiantonio@pec.it	geom.viscontiantonio@pec.it
PV ALSER SRL	non specificato

**SMISTAMENTI:**

Assegnato a:	Mittente:	Data Assegnazione:
UFFICIO URBANISTICA, EDILIZIA PUBBLICA E PRIVATA, ESPROPRI	[REDACTED]	21/03/2023 16:01:08
UFFICIO SUAP E COMMERCIO	[REDACTED]	21/03/2023 16:01:08

Il Responsabile

OGGETTO	VOLTURA P.A.S. DEL 31/08/2022 PROT. 0020838 e s.m.i.: PROGETTO INSTALLAZIONE DI UN IMPIANTO FOTOVOLTAICO DELLA POTENZA COMPLESSIVA IN IMMISSIONE RICHIESTA DI 7,5 MW E LE RELATIVE OPERE DI RETE E CONNESSIONE DA REALIZZARSI DA E- DISTRIBUZIONE SPA. - TICA N. 322772995
---------	--

**Ditta cedente:** PV ALSER S.R.L. SRL, Milano (MI), Via Ripamonti n. 44, CAP 20141  
P.I. 12165140968

**Ditta cessionaria:** PV SERAL S.R.L., Milano (MI), Via Ripamonti n. 44, CAP 20141  
P.I. 12046970963

**Progettista:** **Geom. Antonio VISCONTI**, con sede in Castelluccio dei Sauri, via Parco delle More, civico [REDACTED], P. I.V.A.: [REDACTED], iscritto presso il Collegio dei Geometri della Provincia di Foggia al n.2221

Allo *Sportello Unico Attività Produttive SUAP*  
del Comune di **CASTIGLION FIORENTINO (AR)**  
**52043 –Piazza del Municipio, 12**

Il sottoscritto **Geom. Antonio VISCONTI**, nato a Foggia il 27/12/1984, C.F. VSCNTN84T27D643C, in qualità di legale rappresentante della società PV ALSER S.R.L., con sede in Milano (MI), Via Ripamonti n.44 , P.I. 04217420712 e residente in Castelluccio dei Sauri, via Parco delle More, civico 18, titolare della Procedura Abilitativa Semplificata (P.A.S.) per PROGETTO INSTALLAZIONE DI UN IMPIANTO FOTOVOLTAICO DELLA POTENZA NOMINALE DI 8,253 MWdc E POTENZA IN IMMISSIONE RICHIESTA DI 7,500 KWac E LE RELATIVE OPERE DI RETE E CONNESSIONE DA REALIZZARSI DA E- DISTRIBUZIONE SPA – TICA 322772995. LOCALITA' "CONTRADA POZZO NUOVO" COMUNE DI CASTIGLION FIORENTINO (AR)

- Foglio 51 particelle 121-275-285-130-131-139-124 Area impianto/Area pannellata
- Foglio 51 particella 130 e Foglio 68 particella 174 Area di connessione
- Cavidotto su strade pubbliche e private

Premesso che:

- La P.A.S. presentata in data 31/08/2022 con protocollo SUAP n. 0020838;
- La Richiesta di Attestazione del 01/10/2022 con protocollo 27753;
- La Trasmissione del progetto delle opere di rete vidimato da E-Distribuzione del 11/10/2022 con protocollo 24542 a corredo della P.A.S.;
- La richiesta da parte di Arpa di informazioni tecniche del 02/11/2022;
- La Vs. Richiesta di integrazioni del 09/11/2022 con prot. 26728;
- La Ns. Risposta, alla richiesta di cui sopra, del 10/11/2022 con prot. 26872;
- L'Autocertificazione per la regolarità degli impianti presentata ad ARPA in data 10/11/2022;
- La Comunicazione di ARPA del 22/11/2022;

- Visto il Vs. Diniego all'Attestazione della PAS del 02/12/2022 con prot. 28624;
- Vista la Vs. Comunicazione del 27/01/2023 con prot. 2163 in merito alle Osservazioni dello Studio Legale "Sticchi Damiani";
- Vista la Variante PAS presentata in data 02/02/2023 con prot. 2681;
- Visto il parere FAVOREVOLE rilasciato dal Comune di Castiglion Fiorentino in data 09/02/2023 con prot. 3302;
- Visto il Parere Preventivo Favorevole per la realizzazione del Cavidotto rilasciato dal Comune di Castiglion Fiorentino in data 27/04/2023 con prot. 9977;
- Visto La Richiesta di Attestazione trasmessa a mezzo Pec in data 02/05/2023;
- Visto l'Attestazione PAS rilasciata dal Comune di Catiglion Fiorentino in data 15/05/2023 con prot. 11562;

Tutto ciò premesso

## COMUNICA

Che cessionario, in qualità di ditta subentrante, acquisisce tutti i diritti di titolarità P.A.S. in oggetto è la società **PV SERAL .R.L.** , con sede legale in **MILANO (MI)** ed indirizzo ubicato in **VIA Giuseppe Ripamonti n.44**, iscritta al Registro delle Imprese di Milano – REA **MI - 2644822**, codice fiscale e P. IVA 12165680963, PEC: **pvseralsrl@pec.it** nella persona di *Visconti Antonio*, in qualità di legale rappresentante, nato a Foggia (FG) il 27/12/1984, e residente in Castelluccio dei Sauri in Via Parco delle More n. 18, CAP 71025, C.F. **[REDACTED]**

Altresì si

## **RICHIEDE**

A seguito della presente comunicazione di voltura del Committente P.A.S. DEL 31/08/2022 PROT 0020838 e **s.m.i.** dal cedente *Antonio Visconti* nato a Foggia il 27/12/1984, residente in Castelluccio dei Sauri (FG), via Parco delle More civico 18, C.F. VSCNTN84T27D643C, in qualità di amministratore unico della società PV ALSER SRL, sede in Milano (MI), Via Ripamonti n.44, P.I. 04217420712 e cessionario società **PV SERAL SRL**, con sede legale in **Milano (MI)** ed indirizzo ubicato in **VIA Giuseppe Ripamonti n. 44**, iscritta al Registro delle Imprese di Milano – REA MI - 2644822, codice fiscale e partita IVA 12165680963, PEC: [pvseralsrl@pec.it](mailto:pvseralsrl@pec.it) nella persona di Visconti Antonio, in qualità di Legale Rappresentante, nato a Foggia (FG) il 27/12/1984, e residente in Castelluccio dei Sauri in Via Parco delle More n.18,

## **PRESA D'ATTO**

Da parte dell'ufficio tecnico comunale di CASTIGLION FIORENTINO di Voltura della Titolarità del committente della P.A.S. prima indicata. Tale richiesta scaturisce per presentazione della presente al GSE.

Alla presente si allega:

1. Voltura Preliminare di vendita terreno;
2. Voltura pratica di connessione – Portale E-DISTRIBUZIONE
3. Copia documento di riconoscimento cedente e cessionario;

Castelluccio Dei Sauri, 31/05/2023

**PV ALSER S.r.L.**

*L. Ripamonti*  
L'Amministratore Unico

PV ALSER SRL

**PV SERAL S.r.L.**

*L. Ripamonti*  
Via Giuseppe Ripamonti n. 44  
20141 MILANO

P.IVA 12165680963  
PV SERAL SRL

## SCRITTURA PRIVATA

## CESSIONE CONTRATTO DI VENDITA

•••••

Con la presente scrittura privata a tenere e valere ad ogni effetto di legge fra:

Il Signore **ANTONIO VISCONTI**, nato a Foggia il 27/12/1984, residente in Castelluccio dei Sauri (FG), via Parco delle More, civico 18, C.F. [REDACTED], in qualità di legale rappresentante dell'azienda **PV ALSER S.R.L.**, con sede nel comune di Milano (MI) CAP 20141, via Ripamonti , 44 P. IVA12165140968

(di seguito denominati "Cedente")

e

Il Signore **ANTONIO VISCONTI** , nato a Foggia il 27/12/1984, C.F. [REDACTED] in qualità di legale rappresentante pro tempore dell' azienda **PV SERAL S.R.L.**, con sede legale nel Comune di Milano (MI) CAP 20141 , Via Ripamonti 44 P.I. 12165680963

(di seguito denominato "Cessionario")

premesso che

- 1) il Cedente ha stipulato in data 04/08/2022 un contratto per l'acquisto di un fondo agricolo ubicato in agro di Castiglion Fiorentino (AR), riportato al catasto terreni al **Foglio 51 particella 85-204-87-129-89-121-90-285-130-131-139-124** e al **catasto fabbricati Foglio 51 particella 275 sub. 2** di proprietà della ditta **TOSCANA SCAVI IMMOBILIARI SNC**, come si evince dal suddetto contratto riportato interamente in allegato e di seguito denominato "Contratto di Vendita";
- 2) l'art. 8 del "Contratto Preliminare di Costituzione del Diritto di Superficie" dichiara:  
"Art 16) Il Promissario potrà cedere questo contratto, con tutti i diritti e tutte le obbligazioni, ad una già costituita o costituenda società o a terzi."
- 3) Il Cedente dà il proprio assenso ai Cessionari a sviluppare le stesse iniziative industriali descritte nel "Contratto di Vendita" e si obbligherà ad ottemperare integralmente a tutte le pattuizioni ed obbligazioni previste dal suddetto contratto;

tutto ciò premessosi conviene e si stipula quanto segue:

1) Le premesse fanno parte integrante della presente scrittura.

2) Il Cedente, come sopra rappresentato, da il proprio assenso ai Cessionari, che come sopra

rappresentato accettano, ad intraprendere le iniziative industriali descritte nel il "Contratto di Vendita" indicato al punto 1) delle premesse,

a far data dal 31/05/2023

3) I Cessionari, al pari del Cedente, si obbligheranno ad ottemperare integralmente a tutte le

pattuizioni ed obbligazioni previste "Contratto di Vendita";

4) Tale dichiarazione di assenso non modifica i rapporti del Cedente già espressi nel "Contratto di Vendita", ma semplicemente estende e conferisce gli stessi diritti ed obblighi

dichiarati nel suddetto contratto anche ai Cessionari.

La presente scrittura privata è composta da nr. 2 pagine e un allegato; essa viene redatta in triplice copia originale di cui uno da servire per la registrazione.

Allegato: "Contratto di Vendita"

LETTO, CONFERMATO E SOTTOSCRITTO IL GIORNO 31/05/2023

Il Cedente

**PV ALSER S.r.L.**  
L'Amministratore Unico

Il Cessionario

**PV SERAL S.r.L.**  
Via Giuseppe Ripamonti n. 44  
20141 MILANO  
P.IVA 12165680963

## SCRITTURA PRIVATA

## PER CESSIONE CONTRATTO DI OPZIONE

•••••

Con la presente scrittura privata a tenere e valere ad ogni effetto di legge fra:

Il Signore **ANTONIO VISCONTI**, nato a Foggia il 27/12/1984, residente in Castelluccio dei Sauri (FG), via Parco delle More, civico 37, C.F. [REDACTED], in qualità di legale rappresentante dell'azienda **GRUPPO VISCONTI S.R.L.**, con sede nel comune di Milano (MI) CAP 20141, via Ripamonti , 44 P. IVA **04217420712**

(di seguito denominati "Cedente")

e

Il Signore **ANTONIO VISCONTI**, nato a Foggia il 27/12/1984, residente in Castelluccio dei Sauri (FG), via Parco delle More, civico 37, C.F. [REDACTED], in qualità di legale rappresentante dell'azienda **PV ALSER S.R.L.**, con sede nel comune di Milano (MI) CAP 20141, via Ripamonti, 44 P.IVA **12165140968**

(di seguito denominato "Cessionario")

premesso che

- 1) il Cedente ha stipulato in data 04/08/2022 un contratto preliminare di opzione in agro di CAastiglion Fiorentino (AR), riportato al catasto terreni al **Foglio 51 particella 85-204-87-129-89-121-90-285-130-131-139-124** e al catasto fabbricati **Foglio 51 particella 275 sub. 2** di proprietà della società **TOSCANA SCAVI IMMOBILIARI SNC**, come si evince dal suddetto contratto riportato interamente in allegato e di seguito denominato "contratto";
- 2) Il Cedente da il proprio assenso ai Cessionari a sviluppare le stesse iniziative industriali descritte nel "Contratto" e si obbligherà ad ottemperare integralmente a tutte le pattuizioni ed obbligazioni previste dal suddetto contratto;



tutto ciò premessosi conviene e si stipula quanto segue:

- 1) Le premesse fanno parte integrante della presente scrittura.
- 2) Il Cedente, come sopra rappresentato, da il proprio assenso ai Cessionari, che come sopra rappresentato accettano, ad intraprendere le iniziative industriali descritte nel "Contratto Preliminare di opzione" indicato al punto 1) delle premesse,  
a far data dal 20/08/2022;
- 3) I Cessionari, al pari del Cedente, si obbligheranno ad ottemperare integralmente a tutte le pattuizioni ed obbligazioni previste "Contratto Preliminare di opzione";
- 4) Tale dichiarazione di assenso non modifica i rapporti del Cedente già espressi nel "Contratto", ma semplicemente estende e conferisce gli stessi diritti ed obblighi dichiarati nel suddetto contratto anche ai Cessionari.
- 5) La società cessionaria si impegna a versare alla società cedente l'importo di euro 20.000,00 (ventimila/euro) versati dalla società **GRUPPO VISCONTI S.R.L.** a titolo di caparra confirmatoria.

La presente scrittura privata è composta da nr. 2 pagine e due allegati; essa viene redatta in triplice copia originale di cui uno da servire per la registrazione.

Allegato: "Contratto preliminare di opzione"

LETTO, CONFERMATO E SOTTOSCRITTO IL GIORNO 20/08/2022.

Il Cedente

**GRUPPO VISCONTI S.R.L.**  
Via G. Ripamonti, 44  
Antonio Visconti  
20141 MILANO  
Partita I.V.A. 04217420712  
Codice Univoco: M5UXCR1

Il Cessionario

**PV ALSER S.r.L.**  
Via Giuseppe Ripamonti n. 44  
20141 ANTONIO VISCONTI  
MILANO

**> Voltura pratica di connessione per Impianti di Produzione**Codice di rintracciabilità **322772995**

Codice CENSIMP

Data decorrenza **31-05-2023**

Tipologia richiesta

 Voltura del solo richiedente Voltura del solo produttore Voltura di produttore e richiedente

Il sottoscritto **VISCONTI ANTONIO**, nato a **FOGGIA (FG)** il **27-12-1984**, codice fiscale **[REDACTED]** residente in **VIA parco delle more 37**, Comune **CASTELLUCCIO DEI SAURI (FG)**,

di seguito denominato "Richiedente" consapevole delle responsabilità e delle sanzioni penali previste dall'art. 76 del DPR n. 445/2000 per false attestazioni e dichiarazioni mendaci, **DICHIARA** di aver assunto a decorrere dal **31-05-2023** la titolarità della pratica di connessione **322772995**, relativa all'impianto di produzione descritto nella sezione "IMPIANTO"

, in qualità di mandatario con rappresentanza, come da mandato in calce alla presente richiesta rilasciato da

**PV SERAL S.R.L.**, con sede legale in **MILANO (MI)**

Precisa che la titolarità della pratica di connessione **322772995** viene modificata secondo quanto riportato in dettaglio nella sezione "ANAGRAFICA".

Data, **31-05-2023**Il Richiedente (**ANTONIO VISCONTI**)**> Impianto**Fonte **Solare**

Ubicazione

impianto

**CONTRADA POZZO NUOVO 52043****CASTIGLION FIORENTINO (AR)**Potenza in **7500 kW**

Potenza

**7500 kW**

immissione

nominale

**> Anagrafica****>> Soggetto Produttore Subentrante, mandante**

Ragione sociale

Partita Iva

Ischr. registro imprese di

Sezione

R.E.A.

**PV SERAL S.R.L.****12165680963**

Legale rappresentante:

Cognome e Nome

Data di nascita

Luogo di nascita

Codice Fiscale

**VISCONTI****27-12-1984****FOGGIA (FG)****ANTONIO**

Residenza:

**VIA PARCO DELLE MORE 18, 71025 CASTELLUCCIO DEI SAURI (FG)**

Recapiti:

**pvseralsrl@gmail.com 3 [REDACTED]**

Sede legale:

**VIA GIUSEPPE RIPAMONTI 44, 20141 MILANO (Milano)****>> Soggetto Produttore Cedente**

Ragione sociale	Partita Iva	Ischr. registro imprese di	Sezione	R.E.A.
PV ALSER S.R.L.	12165140968			
Legale rappresentante:				
Cognome e Nome	Data di nascita	Luogo di nascita	Codice Fiscale	
VISCONTI ANTONIO	27-12-1984	FOGGIA (FG)	[REDACTED]	
Residenza: VIA PARCO DELLE MORE 18, 71025 CASTELLUCCIO DEI SAURI (FG)				
Recapiti: [REDACTED]				
Sede legale: VIA GIUSEPPE RIPAMONTI 44, 20141 MILANO (Milano)				

>> Soggetto **Richiedente, mandatario con rappresentanza**

Cognome e Nome	Data di nascita	Luogo di nascita	Codice Fiscale
ANTONIO VISCONTI	[REDACTED]	FOGGIA (FG)	[REDACTED]
Residenza: [REDACTED]			
Domicilio: VIA GIUSEPPE RIPAMONTI 44, 20141 MILANO (MI)			
Recapiti: [REDACTED]			

## &gt; Disponibilità del sito

Il Richiedente, consapevole delle responsabilità e delle sanzioni penali previste dall'art. 76 del DPR n. 445/2000 per false attestazioni e dichiarazioni mendaci, **DICHIARA** di avere la disponibilità del sito individuato, nella domanda di connessione, come destinato all'installazione degli impianti per la produzione di energia elettrica:

• **ESPROPRIO**

Il sottoscritto si impegna a comunicare tempestivamente a **e-distribuzione S.p.A.** eventuali modifiche riguardanti la disponibilità del sito oggetto dell'installazione dell'impianto.

Il Richiedente (ANTONIO VISCONTI)

Data, 31-05-2023

## &gt; Dichiarazione titolarità atti autorizzativi

Il Richiedente, consapevole delle responsabilità e delle sanzioni penali previste dall'art. 76 del DPR n. 445/2000 per false attestazioni e dichiarazioni mendaci, **DICHIARA** di avere la titolarità degli atti autorizzativi inerenti la pratica in oggetto già rilasciati dalle competenti autorità.

Il Richiedente (ANTONIO VISCONTI)

Data, 31-05-2023



## &gt; Altre dichiarazioni del Richiedente

Il Richiedente, consapevole delle responsabilità e delle sanzioni penali previste dall'art. 76 del DPR n. 445/2000 per false attestazioni e dichiarazioni mendaci, **DICHIARA** di aver preso visione e di accettare tutte le condizioni previste nei contratti già sottoscritti dal soggetto cedente, quali, a titolo esemplificativo

**e-distribuzione**

2023-05-31 16:51:49

e non esaustivo, il preventivo accettato, il contratto di connessione, il contratto per il servizio di misura. Il Richiedente inoltre dà atto che ogni comunicazione in aggiunta al servizio web relativa alla presente domanda di connessione verrà inviata da **e-distribuzione S.p.A.** alla propria sede legale riportata nella sezione "Anagrafica".

Data, **31-05-2023**Il Richiedente (**ANTONIO VISCONTI**)

In particolare il Richiedente, **DICHIARA** di aver preso visione e di accettare integralmente le "Condizioni generali di contratto per il servizio di connessione alla rete elettrica di media tensione", allegate al preventivo per la connessione.

Data, **31-05-2023**Il Richiedente (**ANTONIO VISCONTI**)

Inoltre, ai sensi e per gli effetti degli artt. 1341 e 1342 c.c., il sottoscritto Richiedente, con riferimento alle condizioni generali del contratto di connessione sopramenzionate, **APPROVA** in particolare le seguenti clausole: Art 3.1 lett.d), lett.o), lett.p), lett.g), lett.r), art. 6.2 lett.d): Obblighi del PRODUTTORE; Art. 3 lett.d) e lett.l), art. 6.2 lett.d): Obblighi del PRODUTTORE; Art. 5: Attivazione e prosecuzione del servizio di connessione; Art. 6: Servizio di connessione; Art. 6.2; Art. 8: Limitazioni all'esercizio; Art. 8.2: Limitazioni richiesta risarcitoria in caso di limitazione all'esercizio; Art. 9.2: Cessazione del servizio di connessione; Art. 10.2: Efficacia; Art. 10.2: Limitazione responsabilità **e-distribuzione S.p.A.**; Art. 11.2: Efficacia delle condizioni generali di contratto in caso di trasferimento impianto di produzione; Art. 13: Cessione del contratto; Art. 14: Reperibilità; Art. 13: Modifica ed integrazioni delle condizioni generali; Art. 14: Cessione contratto.

Data, **31-05-2023**Il Richiedente (**ANTONIO VISCONTI**)

---

> Mandato con rappresentanza

Con il presente atto da valersi ad ogni effetto di legge il sottoscritto VISCONTI ANTONIO, nato a FOGGIA (FG) il 27-12-1984, codice

VIA PARCO DELLE MORE 18 71025 CASTELLUCCIO DEI SAURI (FG) in qualità di legale rappresentante della società PV SERAL S.R.L., con sede legale in VIA GIUSEPPE RIPAMONTI 44, 20141 MILANO (Milano),

IVA 12165680963,

di seguito "Mandante", consapevole delle responsabilità e delle sanzioni penali previste dall'art. 76 del DPR n. 445/2000 per false attestazioni e dichiarazioni mendaci, **DICHIARA** anche ai sensi dell'art. 46 del sopracitato DPR n.445/2000 di conferire, con la presente scrittura, mandato con rappresentanza per la gestione tramite il Portale informatico di **e-distribuzione S.p.A.** (di seguito Portale), della domanda di connessione alla rete elettrica, nonché dell'intero iter di connessione comprensivo dello scambio elettronico dei relativi documenti, a proprio nome e per proprio

conto a VISCONTI ANTONIO, nato a FOGGIA (FG) il 27-12-1984 in qualità di della ditta VISCONTI, meglio descritta nella sezione "Anagrafica" del presente modulo di Voltura, di seguito "Mandatario". Il sottoscritto in qualità di mandante dichiara inoltre:

- di essere a conoscenza che ogni atto e azione compiuta dal mandatario nell'ambito dell'iter di connessione alla rete elettrica tramite Portale, sarà inteso da **e-distribuzione S.p.A.** come eseguito direttamente a nome e nell'interesse del mandante;

- di essere consapevole che il mandatario ha ogni potere e facoltà per gestire in nome e per conto del mandante tutti gli atti e adempimenti necessari per l'iter di connessione alla rete elettrica, tra i quali rientrano, a titolo esemplificativo e non esaustivo:

1. Richiesta di connessione alla rete ed effettuazione dei relativi pagamenti;
2. Stipulazione di eventuale atto di cessione, in forma notarile, dell'impianto di rete per la connessione;
3. Stipulazione dell'eventuale contratto di realizzazione delle opere di rete;
4. Accettazione del preventivo di connessione ed effettuazione dei relativi pagamenti;
5. Accettazione del regolamento di esercizio dell'impianto di produzione;
6. Sottoscrizione e invio di dichiarazioni, atti e documenti richiesti per l'iter di connessione alla rete.

- di impegnarsi a fornire al mandatario tutte le informazioni e i documenti necessari per la gestione dell'iter di connessione alla rete elettrica dell'impianto di produzione sopraindicato;
- di conoscere e accettare integralmente anche nei confronti di **e-distribuzione S.p.A.** tutte le clausole riportate nel Regolamento di accesso al Portale (allegato alla presente dichiarazione), e comunque consultabile sul sito internet della medesima società al seguente indirizzo:  
[http://e-distribuzione.it/it-IT/Pagine/modelli\\_informative\\_produttori.aspx](http://e-distribuzione.it/it-IT/Pagine/modelli_informative_produttori.aspx);
- di assumersi in ogni caso verso **e-distribuzione S.p.A.** ogni responsabilità in merito all'attività svolta dal mandatario attraverso il Portale e relativamente al mandato conferito con la presente scrittura, manlevandola per l'attività dal medesimo compiuta;




- di informare tempestivamente e-distribuzione S.p.A. tramite portale mediante apposito template dell'eventuale revoca del mandato comunicando sempre tramite portale alla suddetta società l'eventuale volontà di proseguire personalmente nella gestione e nella formalizzazione degli adempimenti relativi all'iter di connessione alla rete elettrica, assumendosi, dal momento della suddetta comunicazione, ogni responsabilità che ne deriva ovvero l'eventuale volontà di conferire un nuovo mandato con rappresentanza ad un altro mandatario che rileverà l'account del mandatario precedente e subentrerà ad ogni effetto di legge all'attività svolta da quest'ultimo;
- di essere consapevole che, dal momento della revoca del mandato, il precedente mandatario non potrà più avere visione delle pratiche relative al mandante e, pertanto, non potrà più svolgere alcun tipo di attività connessa all'impianto di produzione del mandante stesso. La revoca si verificherà automaticamente anche nel caso in cui lo stesso mandante conferirà mandato ad altro soggetto per la realizzazione di un impianto di produzione connesso sullo stesso POD (impianto a grappolo); l'effetto di tale revoca si verificherà in automatico al momento dell'attivazione del suddetto nuovo impianto; in conseguenza di ciò il nuovo mandatario sarà l'unico soggetto abilitato a compiere, in nome e per conto del mandante, ogni attività riguardante la connessione degli impianti di produzione costituenti il grappolo.
- di essere consapevole che, in caso di revoca del mandato, qualora non provveda alla nomina di nuovo mandatario, subentrerà automaticamente nella gestione della connessione tramite portale;
- di essere consapevole che la presente dichiarazione, una volta sottoscritta dal mandante, verrà inviata a **e-distribuzione S.p.A.** dal mandatario all'atto dell'inoltro, tramite Portale, del modulo di voltura della pratica di connessione.

Parimenti con la sottoscrizione della presente scrittura il mandatario dichiara di accettare integralmente il mandato conferitogli dal mandante e consapevole delle responsabilità e sanzioni penali per false attestazioni e dichiarazioni mendaci previste dall'art. 76 del DPR 445/2000, dichiara altresì che la firma apposta in calce dal mandante è autentica.


Data, **31-05-2023**

Firma del mandante (**ANTONIO VISCONTI**)



Firma del mandatario (**ANTONIO VISCONTI**)

per accettazione



> Allegati

Si allega al presente modulo di voltura, copia del documento di riconoscimento del Richiedente/Mandatario e del Produttore/Mandante in corso di validità ai sensi dell'art. 38 del D.P.R. n. 445/2000.

31/05/23, 17:10

Ricevuta di accettazione

Da "posta-certificata@pec.aruba.it" <posta-certificata@pec.aruba.it>

A "pvseralsrl@pec.it" <pvseralsrl@pec.it>

Data mercoledì 31 maggio 2023 - 17:09

---

**RICHIESTA VOLTURA PAS DEL 31/08/2022 PROT.0020838 E s.m.i.**

---

**Ricevuta di accettazione**

---

Il giorno 31/05/2023 alle ore 17:09:37 (+0200) il messaggio "RICHIESTA VOLTURA PAS DEL 31/08/2022 PROT.0020838 E s.m.i." proveniente da "pvseralsrl@pec.it" ed indirizzato a:  
comune.castiglionfiorentino@legalmail.it ("posta certificata")

Il messaggio è stato accettato dal sistema ed inoltrato.  
Identificativo messaggio: opec21004.20230531170937.182330.152.1.58@pec.aruba.it

---

**Allegato(i)**

dati-cert.xml (1 KB)

smime.p7s (7 KB)

**COMUNE DI CASTIGLION FIORENTINO****AREZZO**

EMAIL:comune.castiglionfiorentino@legalmail.it

**PROTOCOLLO GENERALE****N° 0013089****del 01-06-2023**Movimento: **Ingresso**Tipo Spedizione: **Posta Elettronica Certificata**Oggetto: **POSTA CERTIFICATA: RICHIESTA VOLTURA PAS DEL 31/08/2022 PROT.0020838 E s.m.i.****CORRISPONDENTI:**

Denominazione	Indirizzo E-mail/PEC
pvseralsrl@pec.it	pvseralsrl@pec.it
VISCONTI ANTONIO	geom.viscontiantonio@pec.it

**SMISTAMENTI:**

Assegnato a:	Mittente:	Data Assegnazione:
UFFICIO URBANISTICA, EDILIZIA PUBBLICA E PRIVATA, ESPROPRI	POLVANI PAOLA	01/06/2023 10:50:47
UFFICIO SUAP E COMMERCIO	POLVANI PAOLA	01/06/2023 10:50:47

Il Responsabile



31/05/23, 17:10

CONSEGNA: RICHIESTA VOLTURA PAS DEL 31/08/2022 PROT.0020838 E s.m.i.

Da "Posta Certificata Legalmail" &lt;posta-certificata@legalmail.it&gt;

A "pvseralsrl@pec.it" &lt;pvseralsrl@pec.it&gt;

Data mercoledì 31 maggio 2023 - 17:09

**RICHIESTA VOLTURA PAS DEL 31/08/2022 PROT.0020838 E s.m.i.**

---

**Ricevuta di avvenuta consegna**

Il giorno 31/05/2023 alle ore 17:09:46 (+0200) il messaggio "RICHIESTA VOLTURA PAS DEL 31/08/2022 PROT.0020838 E s.m.i." proveniente da "pvseralsrl@pec.it" ed indirizzato a "comune.castiglionfiorentino@legalmail.it" è stato consegnato nella casella di destinazione.

Questa ricevuta, per Sua garanzia, è firmata digitalmente e la preghiamo di conservarla come attestato della consegna del messaggio alla casella destinataria.

**Identificativo messaggio:** opec21004.20230531170937.182330.152.1.58@pec.aruba.it

---

**Delivery receipt**

The message "RICHIESTA VOLTURA PAS DEL 31/08/2022 PROT.0020838 E s.m.i." sent by "pvseralsrl@pec.it", on 31/05/2023 at 17:09:46 (+0200) and addressed to "comune.castiglionfiorentino@legalmail.it", was delivered by the certified email system.

As a guarantee to you, this receipt is digitally signed. Please keep it as certificate of delivery to the specified mailbox.

**Message ID:** opec21004.20230531170937.182330.152.1.58@pec.aruba.it

---

**Allegato(i)**

postacert.eml (5743 KB)

dati-cert.xml (1 KB)

smime.p7s (7 KB)

Ragione sociale	Partita Iva	Ischr. registro imprese di	Sezione	R.E.A.
<b>PV ALSER S.R.L.</b>	<b>12165140968</b>			
Legale rappresentante:				
Cognome e Nome	Data di nascita	Luogo di nascita	Codice Fiscale	
<b>VISCONTI ANTONIO</b>	<b>27-12-1984</b>	<b>FOGGIA (FG)</b>	[REDACTED]	
Residenza:	<b>VIA PARCO DELLE MORE 18, 71025 CASTELLUCCIO DEI SAURI (FG)</b>			
Recapiti:	p. [REDACTED]			
Sede legale:	<b>VIA GIUSEPPE RIPAMONTI 44, 20141 MILANO (Milano)</b>			

>> Soggetto **Richiedente, mandatario con rappresentanza**

Cognome e Nome	Data di nascita	Luogo di nascita	Codice Fiscale
<b>ANTONIO VISCONTI</b>	<b>27-12-1984</b>	<b>FOGGIA (FG)</b>	[REDACTED]
Residenza:	<b>VIA parco delle more 37, 71025 CASTELLUCCIO DEI SAURI (FG)</b>		
Domicilio:	<b>VIA GIUSEPPE RIPAMONTI 44, 20141 MILANO (MI)</b>		
Recapiti:	<b>studiotecnicovisconti@gmail.com</b> [REDACTED]		

> Disponibilità del sito

Il Richiedente, consapevole delle responsabilità e delle sanzioni penali previste dall'art. 76 del DPR n. 445/2000 per false attestazioni e dichiarazioni mendaci, **DICHIARA** di avere la disponibilità del sito individuato, nella domanda di connessione, come destinato all'installazione degli impianti per la produzione di energia elettrica:

• **ESPROPRIO**

Il sottoscritto si impegna a comunicare tempestivamente a **e-distribuzione S.p.A.** eventuali modifiche riguardanti la disponibilità del sito oggetto dell'installazione dell'impianto.

Il Richiedente (**ANTONIO VISCONTI**)

Data, **31-05-2023**

> Dichiarazione titolarità atti autorizzativi

Il Richiedente, consapevole delle responsabilità e delle sanzioni penali previste dall'art. 76 del DPR n. 445/2000 per false attestazioni e dichiarazioni mendaci, **DICHIARA** di avere la titolarità degli atti autorizzativi inerenti la pratica in oggetto già rilasciati dalle competenti autorità.

Il Richiedente (**ANTONIO VISCONTI**)

Data, **31-05-2023**



> Altre dichiarazioni del Richiedente

Il Richiedente, consapevole delle responsabilità e delle sanzioni penali previste dall'art. 76 del DPR n. 445/2000 per false attestazioni e dichiarazioni mendaci, **DICHIARA** di aver preso visione e di accettare tutte le condizioni previste nei contratti già sottoscritti dal soggetto cedente, quali, a titolo esemplificativo

**e-distribuzione**

2023-05-31 16:51:49

e non esaustivo, il preventivo accettato, il contratto di connessione, il contratto per il servizio di misura. Il Richiedente inoltre dà atto che ogni comunicazione in aggiunta al servizio web relativa alla presente domanda di connessione verrà inviata da **e-distribuzione S.p.A.** alla propria sede legale riportata nella sezione "Anagrafica".

Data, **31-05-2023**Il Richiedente (**ANTONIO VISCONTI**)

In particolare il Richiedente, **DICHIARA** di aver preso visione e di accettare integralmente le "Condizioni generali di contratto per il servizio di connessione alla rete elettrica di media tensione", allegate al preventivo per la connessione.

Data, **31-05-2023**Il Richiedente (**ANTONIO VISCONTI**)

Inoltre, ai sensi e per gli effetti degli artt. 1341 e 1342 c.c., il sottoscritto Richiedente, con riferimento alle condizioni generali del contratto di connessione sopramenzionate, **APPROVA** in particolare le seguenti clausole: Art 3.1 lett.d), lett.o), lett.p), lett.g), lett.r), art. 6.2 lett.d): Obblighi del PRODUTTORE; Art. 3 lett.d) e lett.l), art. 6.2 lett.d): Obblighi del PRODUTTORE; Art. 5: Attivazione e prosecuzione del servizio di connessione; Art. 6: Servizio di connessione; Art. 6.2; Art. 8: Limitazioni all'esercizio; Art. 8.2: Limitazioni richiesta risarcitoria in caso di limitazione all'esercizio; Art. 9.2: Cessazione del servizio di connessione; Art. 10.2: Efficacia; Art. 10.2: Limitazione responsabilità **e-distribuzione S.p.A.**; Art. 11.2: Efficacia delle condizioni generali di contratto in caso di trasferimento impianto di produzione; Art. 13: Cessione del contratto; Art. 14: Reperibilità; Art. 13: Modifica ed integrazioni delle condizioni generali; Art. 14: Cessione contratto.

Data, **31-05-2023**Il Richiedente (**ANTONIO VISCONTI**)

---

> Mandato con rappresentanza

---

Con il presente atto da valersi ad ogni effetto di legge il sottoscritto VISCONTI ANTONIO, nato a FOGGIA (FG) il 27-12-1984, codice

VIA PARCO DELLE MORE 18 71025 CASTELLUCCIO DEI SAURI (FG) in qualità di legale rappresentante della società PV SERAL S.R.L., con sede legale in VIA GIUSEPPE RIPAMONTI 44, 20141 MILANO (Milano),

IVA 12165680963,

di seguito "Mandante", consapevole delle responsabilità e delle sanzioni penali previste dall'art. 76 del DPR n. 445/2000 per false attestazioni e dichiarazioni mendaci, **DICHIARA** anche ai sensi dell'art. 46 del sopracitato DPR n.445/2000 di conferire, con la presente scrittura, mandato con rappresentanza per la gestione tramite il Portale informatico di **e-distribuzione S.p.A.** (di seguito Portale), della domanda di connessione alla rete elettrica, nonché dell'intero iter di connessione comprensivo dello scambio elettronico dei relativi documenti, a proprio nome e per proprio conto a VISCONTI ANTONIO, nato a FOGGIA (FG) il 27-12-1984 in qualità di della ditta VISCONTI, meglio descritta nella sezione "Anagrafica" del presente modulo di Voltura, di seguito "Mandatario". Il sottoscritto in qualità di mandante dichiara inoltre:

- di essere a conoscenza che ogni atto e azione compiuta dal mandatario nell'ambito dell'iter di connessione alla rete elettrica tramite Portale, sarà inteso da **e-distribuzione S.p.A.** come eseguito direttamente a nome e nell'interesse del mandante;

- di essere consapevole che il mandatario ha ogni potere e facoltà per gestire in nome e per conto del mandante tutti gli atti e adempimenti necessari per l'iter di connessione alla rete elettrica, tra i quali rientrano, a titolo esemplificativo e non esaustivo:

1. Richiesta di connessione alla rete ed effettuazione dei relativi pagamenti;
2. Stipulazione di eventuale atto di cessione, in forma notarile, dell'impianto di rete per la connessione;
3. Stipulazione dell'eventuale contratto di realizzazione delle opere di rete;
4. Accettazione del preventivo di connessione ed effettuazione dei relativi pagamenti;
5. Accettazione del regolamento di esercizio dell'impianto di produzione;
6. Sottoscrizione e invio di dichiarazioni, atti e documenti richiesti per l'iter di connessione alla rete.

- di impegnarsi a fornire al mandatario tutte le informazioni e i documenti necessari per la gestione dell'iter di connessione alla rete elettrica dell'impianto di produzione sopraindicato;
- di conoscere e accettare integralmente anche nei confronti di **e-distribuzione S.p.A.** tutte le clausole riportate nel Regolamento di accesso al Portale (allegato alla presente dichiarazione), e comunque consultabile sul sito internet della medesima società al seguente indirizzo: [http://e-distribuzione.it/it-IT/Pagine/modelli\\_informative\\_produttori.aspx](http://e-distribuzione.it/it-IT/Pagine/modelli_informative_produttori.aspx);
- di assumersi in ogni caso verso **e-distribuzione S.p.A.** ogni responsabilità in merito all'attività svolta dal mandatario attraverso il Portale e relativamente al mandato conferito con la presente scrittura, manlevandola per l'attività dal medesimo compiuta;



- di informare tempestivamente e-distribuzione S.p.A. tramite portale mediante apposito template dell'eventuale revoca del mandato comunicando sempre tramite portale alla suddetta società l'eventuale volontà di proseguire personalmente nella gestione e nella formalizzazione degli adempimenti relativi all'iter di connessione alla rete elettrica, assumendosi, dal momento della suddetta comunicazione, ogni responsabilità che ne deriva ovvero l'eventuale volontà di conferire un nuovo mandato con rappresentanza ad un altro mandatario che rileverà l'account del mandatario precedente e subentrerà ad ogni effetto di legge all'attività svolta da quest'ultimo;
- di essere consapevole che, dal momento della revoca del mandato, il precedente mandatario non potrà più avere visione delle pratiche relative al mandante e, pertanto, non potrà più svolgere alcun tipo di attività connessa all'impianto di produzione del mandante stesso. La revoca si verificherà automaticamente anche nel caso in cui lo stesso mandante conferirà mandato ad altro soggetto per la realizzazione di un impianto di produzione connesso sullo stesso POD (impianto a grappolo); l'effetto di tale revoca si verificherà in automatico al momento dell'attivazione del suddetto nuovo impianto; in conseguenza di ciò il nuovo mandatario sarà l'unico soggetto abilitato a compiere, in nome e per conto del mandante, ogni attività riguardante la connessione degli impianti di produzione costituenti il grappolo.
- di essere consapevole che, in caso di revoca del mandato, qualora non provveda alla nomina di nuovo mandatario, subentrerà automaticamente nella gestione della connessione tramite portale;
- di essere consapevole che la presente dichiarazione, una volta sottoscritta dal mandante, verrà inviata a **e-distribuzione S.p.A.** dal mandatario all'atto dell'inoltro, tramite Portale, del modulo di voltura della pratica di connessione.

Parimenti con la sottoscrizione della presente scrittura il mandatario dichiara di accettare integralmente il mandato conferitogli dal mandante e consapevole delle responsabilità e sanzioni penali per false attestazioni e dichiarazioni mendaci previste dall'art. 76 del DPR 445/2000, dichiara altresì che la firma apposta in calce dal mandante è autentica.


Data, **31-05-2023**

Firma del mandante (**ANTONIO VISCONTI**)



Firma del mandatario (**ANTONIO VISCONTI**)

per accettazione



> Allegati

Si allega al presente modulo di voltura, copia del documento di riconoscimento del Richiedente/Mandatario e del Produttore/Mandante in corso di validità ai sensi dell'art. 38 del D.P.R. n. 445/2000.

## e-distribuzione

Egr.  
VISCONTI ANTONIO  
Via Parco Delle More 37  
71025 Castelluccio Dei Sauri FG

Codice Rintracciabilità: 322772995

Oggetto: **Comunicazione esito POSITIVO voltura della pratica 322772995**, per la connessione dell'impianto di produzione sito in Contrada Pozzo Nuovo, SNC - Castiglion Fiorentino (AR), POD IT001E106347948, con potenza in immissione richiesta di 7500 kW.

Con riferimento alla Sua richiesta di voltura della pratica di connessione in oggetto, La informiamo che la stessa ha avuto esito positivo e che i dati in essa riportati sono stati correttamente aggiornati sui nostri sistemi.

Le ricordiamo che è a sua disposizione il Contact Center di e-distribuzione S.p.A, Numero Verde 803.500. Il servizio è disponibile dal lunedì al venerdì dalle 9:00 alle 18:00 e il sabato dalle 9:00 alle 13:00. Potrà inoltre visitare il sito internet di e-distribuzione S.p.A, all'indirizzo web: [www.e-distribuzione.it](http://www.e-distribuzione.it), per informazioni, consigli utili sulle forniture di energia elettrica, servizi on-line, quali ad esempio la visualizzazione dei consumi di energia elettrica. Il sito dispone di sezioni dedicate a clienti e produttori con contenuti, schede pratiche e servizi facilmente consultabili.

Cordiali saluti

e-distribuzione S.p.A.

ED-13-06-2023-P4565905



1 / 1

Azienda certificata ISO 9001 - ISO 45001 - ISO 14001 - ISO 50001 - ISO 37001

e-distribuzione S.p.A. - Società con unico socio - Sede legale: 00198 Roma, Via Ombrone 2 - Registro Imprese di Roma - R.E.A. 922436 Gruppo  
IVA P. IVA 15844561009 Codice Fiscale 05779711000 - Capitale Sociale 2.600.000.000 Euro i.v. - Direzione e coordinamento di Enel S.p.A.

OGGETTO	LETTERA TRASMISSIONE VARIANTE P.A.S. DEL 31/08/2022 PROT. 20838 E S.M.I. PROGETTO INSTALLAZIONE DI UN IMPIANTO FOTOVOLTAICO DELLA POTENZA NOMINALE DI 8,4888 MW <sub>dc</sub> E POTENZA IN IMMISSIONE RICHIESTA DI 7,500 MW <sub>ac</sub> E LE RELATIVE OPERE DI RETE E CONNESSIONE DA REALIZZARSI DA E-DISTRIBUZIONE SPA. - TICA N. 322772995
---------	--

**Ditta:** PV SERAL S.R.L. Via Giuseppe Ripamonti n. 44 – 20141 Milano (MI)  
P.Iva 12165680963

**Progettista:** **Geom. Antonio VISCONTI**, con sede in Castelluccio dei Sauri, via Parco delle More, civico 37, C.F. [REDACTED], C. P. I.V.A.: [REDACTED], iscritto presso il Collegio dei Geometri della Provincia di Foggia al n.2221

*Allo Sportello Unico Attività Produttive SUAP/SUE*  
del Comune di **Castiglion Fiorentino (AR)**  
*Piazza del Municipio, 12*

Il sottoscritto Signor Visconti Antonio, nato a Foggia il 27/12/1984, C.F. [REDACTED], in qualità di legale rappresentante della società PV SERAL SRL con sede nel Comune di MILANO (MI) CAP 20141, Via Ripamonti, 44 P. IVA 12165680963 con la presente invia **VARIANTE** della Procedura Abilitativa Semplificata (P.A.S.) del 31/08/2022 prot. 20838 e s.m.i. per PROGETTO INSTALLAZIONE DI UN IMPIANTO FOTOVOLTAICO DELLA POTENZA NOMINALE DI 8,4888 MW<sub>dc</sub> E POTENZA IN IMMISSIONE RICHIESTA DI 7,500 MW<sub>ac</sub> E LE RELATIVE OPERE DI RETE E CONNESSIONE DA REALIZZARSI DA E-DISTRIBUZIONE SPA. - TICA N. 322772995 LOCALITA': CONTRADA "POZZO NUOVO" COMUNE DI CASTIGLION FIORENTINO – AR  
Foglio 51 particelle 124 – 139 – 131 – 130 – 275 – 285 - 121 AREA IMPIANTO  
Foglio 51 particella 130 ; Foglio 68 particella 174 AREA CONNESSIONE

## TRASMETTE

### VARIANTE PER CAMBIO MODULO FOTOVOLTAICO: AUMENTO POTENZA IMPIANTO

- Relazione Tecnica
- Layout impianto – PRE VARIANTE
- Layout impianto – POST VARIANTE
- Scheda Tecnica PANNELLO SOLARE – PRE VARIANTE
- Scheda Tecnica PANNELLO SOLARE – POST VARIANTE
- Schema unifilare – PRE VARIANTE
- Schema unifilare – POST VARIANTE

Si precisa che:

- l'autorizzazione alla costruzione degli impianti dovrà essere rilasciata a nome del soggetto che provvederà alla loro realizzazione;
- l'autorizzazione all'esercizio dovrà essere emessa a favore di e-distribuzione S.p.A.;
- nell'istanza autorizzativa e nelle richieste di nulla osta/pareri ai soggetti pubblici o privati presentate nell'ambito del procedimento autorizzatorio, dovrà essere evidenziato che le opere di rete , una volta realizzate , saranno inserite nel perimetro della rete di distribuzione dell'energia elettrica di proprietà di e distribuzione S.p.A. e che pertanto non dovrà essere inserito per il caso di dismissione dell'impianto di produzione, l'obbligo di rimozione delle stesse e di ripristino dei luoghi.

Milano li 08/06/2023

Il Richiedente

**PV SERAL S.r.L.**

Via Giuseppe Ripamonti n. 44

20141 MILANO

P.IVA 12165680963



**COMUNE DI CASTIGLION FIORENTINO****AREZZO**

EMAIL:comune.castiglionfiorentino@legalmail.it

**PROTOCOLLO GENERALE****N° 0013790****del 12-06-2023**Movimento: **Ingresso**Tipo Spedizione: **Posta Elettronica Certificata**Oggetto: **POSTA CERTIFICATA: VARIANTE PAS DEL 31/08/2022 PROT.0020838 E S.M.I.****CORRISPONDENTI:**

Denominazione	Indirizzo E-mail/PEC
pvseralsrl@pec.it	pvseralsrl@pec.it
GEOM. VISCONTI ANTONIO	non specificato

**SMISTAMENTI:**

Assegnato a:	Mittente:	Data Assegnazione:
UFFICIO URBANISTICA, EDILIZIA PUBBLICA E PRIVATA, ESPROPRI	[REDACTED]	12/06/2023 09:55:49
UFFICIO SUAP E COMMERCIO	[REDACTED]	12/06/2023 09:55:49

Il Responsabile

## **MODALITÀ TECNICHE PER L'INVIO DEGLI ATTI DESTINATI ALLA PUBBLICAZIONE**

Con l'entrata in vigore dal 1 gennaio 2008 della L.R. n. 23 del 23 aprile 2007 "Nuovo ordinamento del Bollettino Ufficiale della Regione Toscana e norme per la pubblicazione degli atti. Modifiche alla legge regionale 20 gennaio 1995, n. 9 (Disposizioni in materia di procedimento amministrativo e di accesso agli atti)", cambiano le tariffe e le modalità per l'invio degli atti destinati alla pubblicazione sul B.U.R.T.

Tutti gli Enti inserzionisti devono inviare i loro atti per la pubblicazione sul B.U.R.T. in formato esclusivamente digitale. Le modalità tecniche per l'invio elettronico degli atti destinati alla pubblicazione sono state stabilite con Decreto Dirigenziale n. 5615 del 12 novembre 2007. **L'invio elettronico avviene mediante interoperabilità dei sistemi di protocollo informatici (DPR 445/2000 artt. 14 e 55) nell'ambito della infrastruttura di Cooperazione Applicativa Regionale Toscana. Le richieste di pubblicazione firmate digitalmente (D.Lgs. 82/2005) devono obbligatoriamente contenere nell'oggetto ESCLUSIVAMENTE la dicitura "PUBBLICAZIONE BURT", hanno come allegato digitale l'atto di cui è richiesta la pubblicazione. Per gli enti ancora non dotati del protocollo elettronico, per i soggetti privati e le imprese la trasmissione elettronica deve avvenire esclusivamente tramite posta certificata (PEC) all'indirizzo regionetoscana@postacert.toscana.it**

Il materiale da pubblicare deve pervenire all'Ufficio del B.U.R.T. entro il mercoledì per poter essere pubblicato il mercoledì della settimana successiva.

**Il costo della pubblicazione è a carico della Regione.**

**La pubblicazione degli atti di enti locali, altri enti pubblici o soggetti privati obbligatoria per previsione di legge o di regolamento è effettuata senza oneri per l'ente o il soggetto interessato.**

I testi da pubblicare, trasmessi unitamente alla istanza di pubblicazione, devono possedere i seguenti requisiti formali:

### **SPECIFICHE TECNICHE PER L'INVIO DEGLI ATTI AL B.U.R.T**

I documenti che dovranno pervenire ai fini della pubblicazione sul B.U.R.T. devono seguire i seguenti parametri

**FORMATO**

A4

Verticale

Times new roman

Corpo **10**

Interlinea esatta **13 pt**

Margini **3 cm** per lato

Il CONTENUTO del documento deve essere poi così composto

**NOME ENTE**

**TIPOLOGIA ATTO** (DELIBERAZIONE-DECRETO-DETERMINAZIONE-ORDINANZA- AVVISO ...)

**NUMERO ATTO e DATA** (se presenti)

**OGGETTO** dell'atto

**TESTO** dell'atto

**FIRMA** dell'atto in fondo allo stesso

**NON DEVONO** essere inseriti numeri di pagina e nessun tipo di pièdipagina

Per il documento che contiene allegato/allegati, è preferibile che gli stessi siano inseriti nello stesso file del documento in ordine progressivo (allegato 1, allegato 2...). In alternativa potranno essere inseriti in singoli file nominati con riferimento all'atto (<nomefile\_atto>\_Allegato1.pdf, <nomefile\_atto>\_Allegato2.pdf, ", ecc.)

**ALLEGATI:** FORMATO PAGINA A4 girato in verticale - MARGINI 3cm PER LATO

**IL FILE FINALE** (testo+allegati) deve essere redatto in **formato PDF/A**