

Regione
Toscana

Repubblica Italiana



BOLLETTINO UFFICIALE

della Regione Toscana

PARTE SECONDA n. 42 del 18-10-2023

Supplemento n. 218

mercoledì, 18 ottobre 2023

Firenze

Bollettino Ufficiale: piazza dell'Unità Italiana, 1 - 50123 Firenze

E-mail: redazione@regione.toscana.it

Il Bollettino Ufficiale della Regione Toscana è pubblicato esclusivamente in forma digitale, la pubblicazione avviene di norma il mercoledì, o comunque ogni qualvolta se ne ravvisi la necessità, ed è diviso in tre parti separate.

L'accesso alle edizioni del B.U.R.T., disponibili sul sito WEB della Regione Toscana, è libero, gratuito e senza limiti di tempo.

Nella **Parte Prima** si pubblicano lo Statuto regionale, le leggi e i regolamenti della Regione, nonché gli eventuali testi coordinati, il P.R.S. e gli atti di programmazione degli Organi politici, atti degli Organi politici relativi all'interpretazione di norme giuridiche, atti relativi ai referendum, nonché atti della Corte Costituzionale e degli Organi giurisdizionali per gli atti normativi coinvolgenti la Regione Toscana, le ordinanze degli organi regionali.

Nella **Parte Seconda** si pubblicano gli atti della Regione, degli Enti Locali, di Enti pubblici o di altri Enti ed Organi la cui pubblicazione sia prevista in leggi e regolamenti dello Stato o della Regione, gli atti della Regione aventi carattere diffusivo generale, atti degli Organi di direzione amministrativa della Regione aventi carattere organizzativo generale.

Nella **Parte Terza** si pubblicano i bandi e gli avvisi di concorso, i bandi e gli avvisi per l'attribuzione di borse di studio, incarichi, contributi, sovvenzioni, benefici economici e finanziari e le relative graduatorie della Regione, degli Enti Locali e degli altri Enti pubblici, si pubblicano inoltre ai fini della loro massima conoscibilità, anche i bandi e gli avvisi disciplinati dalla legge regionale 13 luglio 2007, n. 38 (Norme in materia di contratti pubblici e relative disposizioni sulla sicurezza e regolarità del lavoro).

Ciascuna parte, comprende la stampa di Supplementi, abbinata all'edizione ordinaria di riferimento, per la pubblicazione di atti di particolare voluminosità e complessità, o in presenza di specifiche esigenze connesse alla tipologia degli atti.

Sommario

Sommario	2
SEZIONE I	14
GIUNTA REGIONALE	
- Dirigenza-Decreti	15
Direzione Difesa del Suolo e Protezione Civile - Settore Genio Civile Toscana Nord	
DECRETO 4 ottobre 2023, n. 21238 - certificato il 5 ottobre 2023	
R.D. 523/1904 - L. 37/1994 - Reg. 60/R/2016 - L.R. 41/2018	
- L.R. 50/2021 - Pratica idraulica n. 3581 - SIDIT 2498/2023.	
Richiesta di concessione idraulica relativa alla regolarizzazione	
di scarichi di acque reflue con recapito in vari corsi d'acqua	
del Reticolo Idrografico tramite procedura semplificata ai sensi	
dell'art. 4 comma 4 della L.R. 50/2021, siti nel Comune di	
Fosdinovo (MS).	
.....	15
Direzione Difesa del Suolo e Protezione Civile - Settore Genio Civile Toscana Sud	
DECRETO 5 ottobre 2023, n. 21266 - certificato il 6 ottobre 2023	
Pratica SIDIT 1353/2023. T.U. 11/12/1933 n. 1775 - Conces-	
sione di derivazione di acqua pubblica da sorgente denominata	
"Fonte della Ficaia" in Loc. Podere Faeta nel Comune di Roc-	
calbegna (GR), per uso agricolo.	
.....	22
Direzione Difesa del Suolo e Protezione Civile - Settore Genio Civile Toscana Nord	
DECRETO 5 ottobre 2023, n. 21267 - certificato il 6 ottobre 2023	
R.D. 523/1904 - L. 37/1994 - Reg. 60/R/2016 - L.R. 41/2018 -	
L.R. 50/2021 - Pratica idraulica n. 3565 - SIDIT 138. Richiesta	
di concessione idraulica relativa alla regolarizzazione di scarichi	
di acque reflue con recapito in vari corsi d'acqua del Reticolo	
Idrografico tramite procedura semplificata ai sensi dell'art. 4	
comma 4 della L.R. 50/2021, siti nel Comune di Massa (MS).	
.....	26
Direzione Difesa del Suolo e Protezione Civile - Settore Genio Civile Toscana Sud	

DECRETO 5 ottobre 2023, n. 21270 - certificato il 6 ottobre 2023

Pratica SiDIT n.7655/2023 (Proc. n. 9523 del 2023 - Cod. loc. n.2513 O.I.) - Concessione per sei attraversamenti sotterranei o utilizzando manufatti esistenti (tip. 11) dei corsi d'acqua Torrente Tressa (TS9778), Gora di Monteroni (TS10287), Fosso della Croce (TS10286), affluenti del Torrente Arbia (TS13296-TS12822-TS12313), per la realizzazione di un'infrastruttura di rete a banda ultra larga nel Comune di Monteroni d'Arbia (SI).
Concessionario: Open Fiber S.P.A.

32

DECRETO 5 ottobre 2023, n. 21274 - certificato il 6 ottobre 2023

Pratica SiDIT n. 5577/2019 (Proc. n. 10748/2023) - L.R. 77/2016 - Concessione per uno scarico acque reflue domestiche (tip. 6.2) nel fosso San Giovanni (TS62111), in località Casotto dei Pescatori nel comune di Grosseto. Concessionario: Lello S.R.L.

43

Direzione Difesa del Suolo e Protezione Civile - Settore Genio Civile Valdarno Centrale

DECRETO 5 ottobre 2023, n. 21275 - certificato il 6 ottobre 2023

R.D. 523/1904 - L.R. 80/2015 - L.R. 41/2018 - D.P.G.R. 60R/2016 - Concessione idraulica per occupazione temporanea a scopi cantieristici dell'alveo del fiume Reno per manutenzione straordinaria ponte in Loc. Pracchia - SP632 traversa di Pracchia km 13+280 - nel Comune di Pistoia (PT). Pratica n. 4553 (SIDIT: Pratica: 9035/2023 - Procedimento: 10991/2023).

52

Direzione Difesa del Suolo e Protezione Civile - Settore Genio Civile Valdarno Inferiore

DECRETO 5 ottobre 2023, n. 21281 - certificato il 6 ottobre 2023

Pratica SIDIT n. 3/2022 - Pozzi n. 3796, 5219, 17120. GCVI - Acque. Concessione di derivazione di acque pubbliche sotterranee nel territorio del Comune di Portoferraio (LI). Richiedente: Compagnia Elbana per il Turismo s.r.l.

62

DECRETO 5 ottobre 2023, n. 21294 - certificato il 6 ottobre 2023

R.D. 1775/1933 - Pratica SIDIT 3267/2022 (codice locale LI13719) - GCVI - ACQUE - Rinnovo della concessione di derivazione di acque pubbliche sotterranee ad uso civile mediante un pozzo nel comune di Livorno. LAVIOSA CHIMICA MINERARIA SPA.

68

Direzione Difesa del Suolo e Protezione Civile - Settore Genio Civile Toscana Sud

<p>DECRETO 5 ottobre 2023, n. 21308 - certificato il 6 ottobre 2023 Pratica SiDIT n. 6078/2019 (Proc. n. 4270/2023) - Subentro nella titolarità della concessione rilasciata dalla Regione Toscana con decreto dirigenziale n. 19683 del 03/12/2020, relativa all'occupazione di area demaniale di mq 2.480, sovrastante l'acquedotto, per uso agricolo (tip. 2.1), in località Pianverrano nel comune di Magliano in Toscana (GR).</p> <p>.....</p>	72
<p>Direzione Difesa del Suolo e Protezione Civile - Settore Genio Civile Valdarno Superiore</p>	
<p>DECRETO 6 ottobre 2023, n. 21350 - certificato il 9 ottobre 2023 R.D. 11/12/33 n. 1775, sulle acque pubbliche - Concessione di derivazione di acqua pubblica sotterranea da n. 1 pozzo ubicato in Comune di Castelfranco Piandiscò (AR), Località Piandiscò. Approvazione del Disciplinare di concessione. Procedimento/Pratica SiDIT. n. 5633/2023-3958/2023 (Codice locale n. CSA2023_00044).</p> <p>.....</p>	77
<p>DECRETO 6 ottobre 2023, n. 21355 - certificato il 9 ottobre 2023 R.D. 1775/33 - Regolamento Regione Toscana n. 61/r del 16/08/2016 e s.m.i. - SIDIT Pratica n. 2438/2023 Procedimento n. 3646/2023. Concessione di acque di derivazione di acque pubbliche sotterranee nel Comune di Rufina, Località SELVAPIANA .</p> <p>.....</p>	81
<p>DECRETO 6 ottobre 2023, n. 21358 - certificato il 9 ottobre 2023 R.D. 1775/33 - Regolamento Regione Toscana n. 61/r del 16/08/2016 e s.m.i. - Procedimento/Pratica SiDIT n. 4217/2021-3367/2021. Concessione di derivazione di acque pubbliche sotterranee nel Comune di Castelfiorentino, Località Colombaie.</p> <p>.....</p>	85
<p>DECRETO 6 ottobre 2023, n. 21383 - certificato il 9 ottobre 2023 R.D. 1775/1933, artt. 7 e 95. Concessione di derivazione di acque sotterranee da n. 1 pozzo in Comune di Terranuova Bracciolini (AR), Località Oreno, per uso agricolo. Procedimento/Pratica SiDIT n. 30/2023-14/2023 (Codice locale n. ACS2023_00009). Approvazione del disciplinare di concessione.</p> <p>.....</p>	90
<p>DECRETO 6 ottobre 2023, n. 21385 - certificato il 9 ottobre 2023 R.D. n. 1775/1933 - Regolamento Regione Toscana n. 61/r del 16/08/2016 e s.m.i. - Procedimento/Pratica SIDIT n. 4414/2023/n. 2738/2020; Codice locale: RIN001_CSA2011_00033. Rinnovo della concessione di derivazione di acque pubbliche sotterranee ad uso civile nel Comune di Monte San Savino (AR), Via XXV Aprile.</p> <p>.....</p>	94

<p>DECRETO 6 ottobre 2023, n. 21399 - certificato il 9 ottobre 2023 R.D. 1775/1933, artt. 7 e 95. Concessione di derivazione di acque sotterranee da n. 2 pozzi in Comune di Castiglion Fibocchi (AR), Località Casa Sorbaccia e Vigna di Pallino, per uso agricolo. Procedimento/Pratica SiDIT n. 32/2023-46188/2020 (Codice locale n. ACS2023_00001). Approvazione del disciplinare di concessione.</p> <p>.....</p>	98
<p>Direzione Difesa del Suolo e Protezione Civile - Settore Genio Civile Toscana Nord</p>	
<p>DECRETO 9 ottobre 2023, n. 21404 - certificato il 9 ottobre 2023 R.D. n. 1775/33 - concessione derivazione acqua pubblica mediante un pozzo nel Comune di Forte dei Marmi (LU) ad uso civile (prat. Sidit n. 192682/2020 C.L. n. VER1254).</p> <p>.....</p>	103
<p>Direzione Difesa del Suolo e Protezione Civile - Settore Genio Civile Toscana Sud</p>	
<p>DECRETO 9 ottobre 2023, n. 21405 - certificato il 9 ottobre 2023 R.D. 523/1904 - L. 37/1994 - Reg. 60/R/2016 - L.R. 41/2018 - Pratica idraulica n. 3815 - SIDIT 3107/2023 Concessione ed autorizzazione idraulica per l'intervento di costruzione di elettrodotta a M.T. interrato in attraversamento dei canali affluenti il Torrente Lima, su Strada Statale n. 12 dell'Abetone e del Brennero e su strada comunale tra le loc. Ponte Coccia e Ponte Capriana, nel Comune di Bagni di Lucca (LU).</p> <p>.....</p>	108
<p>Direzione Difesa del Suolo e Protezione Civile - Settore Genio Civile Toscana Sud</p>	
<p>DECRETO 9 ottobre 2023, n. 21429 - certificato il 10 ottobre 2023 Pratica SiDIT 3794-2022 - T.U. n. 1775/1933 - Concessione per derivazione acque sotterranee ad uso agricolo da un pozzo in località Pullera nel comune di Montalcino (SI).</p> <p>.....</p>	116
<p>Direzione Difesa del Suolo e Protezione Civile - Settore Genio Civile Valdarno Inferiore</p>	
<p>DECRETO 9 ottobre 2023, n. 21430 - certificato il 10 ottobre 2023 Pratica SIDIT 2924/2022, Procedimento 4317/2022, Pozzi ID:10257-12961-12792-2169-13330-14367-13647-13828-7219-12431-7218-7220. "GCVI - Acque". Concessione di derivazione di acque pubbliche sotterranee nel Comune di Piombino (LI). Richiedente: "Arteolio Società Agricola S.r.l.".</p> <p>.....</p>	121
<p>Direzione Difesa del Suolo e Protezione Civile - Settore Genio Civile Toscana Sud</p>	
<p>DECRETO 9 ottobre 2023, n. 21452 - certificato il 10 ottobre 2023 Pratica SiDIT n. 5622/2019 (Proc. n. 8664/2023) - Concessione per due guadi carrabili (tip. 4.1), di cui uno sul fosso Rigo Sorci (TS76314) e uno sul fosso Puntoni (TS76480), situati in località Monte Ferrato nel comune di Capalbio.</p> <p>.....</p>	127
<p>Direzione Difesa del Suolo e Protezione Civile - Settore Genio Civile Valdarno Centrale</p>	

- DECRETO 10 ottobre 2023, n. 21454 - certificato il 10 ottobre 2023
 R.D. nr.523/1904, L.R. nr.80/2015 e D.P.G.R. nr.60/R/2016.
 Concessione per la sostituzione di condotta idrica sulla via di San Felice in località San Felice con attraversamento del fosso di San Felice, nel Comune di Pistoia (PT). Pratica n. 3181 (pratica SIDIT n. 3491/2023, procedimento SIDIT n. 5087/2023).
 136
- DECRETO 10 ottobre 2023, n. 21456 - certificato il 10 ottobre 2023
 R.D. 523/1904, L.R. 80/2015 e D.P.G.R. 60/R/2016. Concessione per posa di linea MT in attraversamento con n. 1 tubo in soletta stradale al collettore Acque Basse e nella fascia di larghezza di 10 metri dal piede d'argine del fosso Reale, in via Lucchese, nel Comune di Campi Bisenzio (FI). Pratica 4114D (pratica SIDIT n. 9089/2023).
 147
- DECRETO 10 ottobre 2023, n. 21458 - certificato il 10 ottobre 2023
 T.U. 11/12/33 n. 1775, sulle acque pubbliche - Concessione di derivazione di acque ubicata in Comune di Pistoia. Approvazione del Disciplinare di concessione. - Pratica n 35481 Pr. SIDIT n.7030/2020. Richiedente: ELAIA 1986 S.P.A. SOC. BENEFIT.
 158
- DECRETO 10 ottobre 2023, n. 21459 - certificato il 10 ottobre 2023
 R.D. nr.523/1904, L.R. nr.80/2015 e D.P.G.R. nr.60/R/2016.
 Concessione per la sostituzione di condotta idrica con attraversamento staffato sul lato di valle del torrente Ombrone (MV19957) in località Ponte Calcaiola - via Modenese e via di San Felice e Piteccio nel Comune di Pistoia (PT). Pratica n. 3187 (pratica SIDIT n. 3497/2023, procedimento SIDIT n. 5094/2023).
 162
- DECRETO 10 ottobre 2023, n. 21460 - certificato il 10 ottobre 2023
 R.D. 523/1904, L.R. 80/2015 e D.P.G.R. 60/R/2016. Concessione per sostituzione del cavo di elettrodotto BT in attraversamento aereo del corso d'acqua MV31035 e del fosso di Funandola o di Fornacelle e di n. 4 pali di elettrodotto BT nella fascia di larghezza di 10 metri dal ciglio di sponda in sinistra idrografica nella fascia del fosso di Funandola o di Fornacelle e demolizione di tratto di linea aerea BT in parallelismo in sinistra idrografica al fosso di Funandola o di Fornacelle, in Via Palazzine, nel Comune di Montemurlo (PO). Pratica 4284 (pratica SIDIT n. 9132/2023).
 173
- DECRETO 10 ottobre 2023, n. 21461 - certificato il 10 ottobre 2023
 R.D. 523/1904 - L.R. 50/2021 - Concessione per occupazione di area demaniale relativa alla regolarizzazione di opere di scarico di acque miste nel corso d'acqua identificato come MV31982 nel comune di Campi Bisenzio n.id SD1/277 - n. Prat. SIDIT. 4633/2022 - n. Proc. SIDIT 6497/2022 - n. locale 4143.
 184

<p>DECRETO 10 ottobre 2023, n. 21462 - certificato il 10 ottobre 2023 R.D. nr.523/1904, L.R. nr.80/2015 e D.P.G.R. nr.60/R/2016. Concessione per la sostituzione di condotta idrica sulla via di San Felice e Piteccio in località San Felice con attraversamento del fosso MV18509 (fosso di Vignoli), nel Comune di Pistoia (PT). Pratica n. 3189 (pratica SIDIT n. 3501/2023, procedi- mento SIDIT n. 5098/2023).</p>	191
<p>.....</p>	
<p>Direzione Difesa del Suolo e Protezione Civile - Settore Genio Civile Valdarno Superiore</p>	
<p>DECRETO 6 ottobre 2023, n. 21467 - certificato il 10 ottobre 2023 R.D. 11/12/1933 n. 1775, sulle acque pubbliche e Regolamen- to 61/R/2016 - Concessione di derivazione d'acqua pubblica sotterranea da un pozzo in Comune di Torrita di Siena (SI), Località Loc. Guardavalle, di cui al Decreto Dirigenziale n. 15886 del 30/09/2019 per uso civile. Art.77 del D.P.G.R.T del 18/08/2016 n. 61/R. Presa d'atto della rinuncia alla con- cessione. Procedimento/Pratica SiDIT n. 10782/2023-59/2018 (Codice locale n. CSA2017_00008).</p>	202
<p>.....</p>	
<p>Direzione Difesa del Suolo e Protezione Civile - Settore Genio Civile Valdarno Centrale</p>	
<p>DECRETO 10 ottobre 2023, n. 21468 - certificato il 10 ottobre 2023 R.D. 523/1904, L.R. 80/2015 e D.P.G.R. 60/R/2016. Conces- sione per posa di linea MT in attraversamento con n. 1 tubo in soletta stradale al collettore Acque Basse, in via di Prunaia, nel Comune di Campi Bisenzio (FI). Pratica 4114B (pratica SIDIT n. 9082/2023).</p>	205
<p>.....</p>	
<p>Direzione Difesa del Suolo e Protezione Civile - Settore Genio Civile Toscana Sud</p>	
<p>DECRETO 10 ottobre 2023, n. 21470 - certificato il 10 ottobre 2023 Pratica SiDIT n. 5614/2019 (Proc. n. 1652/2023) - Concessio- ne per un attraversamento in subalveo (tip. 11) con condotta di acqua potabile del fosso della Picciolana (TS65526), situato in località Elmo nel comune di Sorano (GR).</p>	216
<p>.....</p>	
<p>Direzione Difesa del Suolo e Protezione Civile - Settore Genio Civile Valdarno Centrale</p>	
<p>DECRETO 10 ottobre 2023, n. 21475 - certificato il 10 ottobre 2023 R.D. 523/1904, L.R. 80/2015 e D.P.G.R. 60/R/2016. Conces- sione per posa di linea MT in soletta stradale in attraversamen- to con n. 1 tubo sul canale Vecchio Garille e relativo paralleli- smo in sinistra idrografica del canale Vecchio Garille, a monte dell'attraversamento, e per demolizione di linea aerea MT sul collettore Acque Basse, in via di Prunaia, nel Comune di Cam- pi Bisenzio (FI). Pratica 4114A (pratica SIDIT n. 4462/2022).</p>	225
<p>.....</p>	

<p>DECRETO 10 ottobre 2023, n. 21476 - certificato il 10 ottobre 2023 R.D. 523/1904, L.R. 80/2015 e D.P.G.R. 60/R/2016. Concessione per posa di nuova linea in fibra ottica in attraversamento al rio di Montiloni, nel Comune di Poggio a Caiano (PO), al torrente Ombrone, al confine tra il Comune di Poggio a Caiano (PO) e il Comune di Signa (FI) e al fosso Tozzinga e al corso d'acqua MV32975, nel Comune di Signa (FI). Pratica 4532 (pratica SIDIT 8568/2023).</p> <p>.....</p>	236
<p>DECRETO 10 ottobre 2023, n. 21478 - certificato il 10 ottobre 2023 R.D. 523/1904 - L.R. 50/2021 - Concessione per occupazione di area demaniale relativa alla regolarizzazione di opere di scarico di acque miste nel Canale Vecchio Garille MV32458 nel comune di Campi Bisenzio. n.id SD1/276 - n. Prat. SIDIT. 4616/2022 , n. Proc. SIDIT 6479/2022 - n. locale 4142.</p> <p>.....</p>	246
<p>DECRETO 10 ottobre 2023, n. 21479 - certificato il 10 ottobre 2023 R.D. 523/1904, L.R. 80/15 e D.P.G.R. 60/R/16. Concessione per il mantenimento di una tubazione relativa alla rete elettrica staffata all'attraversamento carrabile esistente sul Fosso di Baco (anche Nuovo Rio di Cantagrillo), in prossimità di Via Prov. Montalbano, località Cantagrillo, comune di Serravalle Pistoiese (PT). Pratica n.4348. (SIDIT Pratica: 6510/2023, Procedimento: 8327/2023).</p> <p>.....</p>	253
<p>DECRETO 10 ottobre 2023, n. 21492 - certificato il 10 ottobre 2023 R.D. nr.523/1904, L.R. nr.80/2015 e D.P.G.R. nr.60/R/2016. Concessione per la sostituzione di condotta idrica sulla via Modenese in località Ponte Calcaiola con attraversamento del fosso del Castello di Ponzano (MV19877), nel Comune di Pistoia (PT). Pratica n. 3188 (pratica SIDIT n. 3500/2023, procedimento SIDIT n. 5097/2023).</p> <p>.....</p>	264
<p>Direzione Difesa del Suolo e Protezione Civile - Settore Genio Civile Valdarno Superiore</p>	
<p>DECRETO 10 ottobre 2023, n. 21517 - certificato il 11 ottobre 2023 R.D. n. 1775/1933 - Regolamento Regione Toscana n. 61/r del 16/08/2016 e s.m.i. - Procedimento/Pratica SIDIT n. 4237/2023/838/2016; Codice locale n. RIN001_PC0000960/ASI. Rinnovo con contestuale variante sostanziale della concessione di derivazione di acque pubbliche sotterranee ad uso civile nel Comune di Montepulciano (AR), Via Milazzo.</p> <p>.....</p>	275
<p>Direzione Difesa del Suolo e Protezione Civile - Settore Genio Civile Valdarno Centrale</p>	

<p>DECRETO 10 ottobre 2023, n. 21522 - certificato il 11 ottobre 2023 R.D. 523/1904, L.R. 80/15 e D.P.G.R. 60/R/16. Concessione per il mantenimento di un attraversamento esistente ad uso agricolo, sul fosso Montisi, in località Travalle, nel Comune di Calenzano (FI). Pratica n.4515. (SIDIT Pratica: 3963/2023, Procedimento: 5639/2023).</p> <p>.....</p>	279
<p>Direzione Difesa del Suolo e Protezione Civile - Settore Genio Civile Valdarno Inferiore</p>	
<p>DECRETO 10 ottobre 2023, n. 21535 - certificato il 11 ottobre 2023 Pratica SIDIT 3127/2023 (codice locale PI306) - GCVI - ACQUE - Rinnovo della concessione di derivazione di acque pubbliche sotterranee ad uso civile mediante un pozzo nel comune di San Miniato. M3 SRL.</p> <p>.....</p>	290
<p>Direzione Difesa del Suolo e Protezione Civile - Settore Genio Civile Valdarno Superiore</p>	
<p>DECRETO 10 ottobre 2023, n. 21538 - certificato il 11 ottobre 2023 R.D. 11/12/33 n. 1775, sulle acque pubbliche - Concessione di derivazione di acqua pubblica sotterranea da n. 1 pozzo ubicato in Comune di Bucine (AR), Località Il Poggio. Approvazione del Disciplinare di concessione. Procedimento/Pratica SiDIT n. 6949/2023-12500/2020 (Codice locale n. CSA2023_00048).</p> <p>.....</p>	294
<p>Direzione Difesa del Suolo e Protezione Civile - Settore Genio Civile Toscana Nord</p>	
<p>DECRETO 11 ottobre 2023, n. 21564 - certificato il 11 ottobre 2023 R.D. 523/1904 - L.R. 80/2015 - Pratica idraulica n. 3289 - SIDIT 8852/2022. Concessione per ricostruzione linea aerea MT esistente denominata "Gassano" tra la località Serricciolo nel Comune di Aulla (MS) e la Località Soliera nel Comune di Fivizzano (MS), con attraversamento del Canale Di Rimagna (TN13059), Canale non denominato (TN13115), Canale Di Tra La Torre (TN13000), Canale Dei Cerri (TN12953), Canale Di Moncigoli (TN12804).</p> <p>.....</p>	298
<p>Direzione Difesa del Suolo e Protezione Civile - Settore Genio Civile Valdarno Superiore</p>	
<p>DECRETO 11 ottobre 2023, n. 21566 - certificato il 11 ottobre 2023 R.D. 1775/33 - Regolamento Regione Toscana n. 61/r del 16/08/2016 e s.m.i. - Procedimento/Pratica SiDIT n. 2660/2022-1595/2022. Domanda di concessione di derivazione di acque pubbliche sotterranee nel Comune di Greve in Chianti, Località C. SOMMASSA.</p> <p>.....</p>	305
<p>Direzione Difesa del Suolo e Protezione Civile - Settore Genio Civile Toscana Nord</p>	

DECRETO 11 ottobre 2023, n. 21568 - certificato il 11 ottobre 2023
 R.D. 523/1904, L. 37/1994, Reg. 60/R/2016, L.R. 41/2018.
 Pratica n. 3625, Sidit n. 3480/2023. Concessione di un'area
 demaniale di pertinenza del Rio di Lavacchi (cod. TN26654),
 in località Ghivizzano, nel Comune di Coreglia Antelminelli
 (LU), occupata da un attraversamento stradale.
 310

DECRETO 11 ottobre 2023, n. 21573 - certificato il 11 ottobre 2023
 R.D. 523/1904 - L.R. 41/2018 - L.37/1994 - Pratica idraulica
 n. 4036, pratica Sidit n. 7628/2023 - Concessione ed Auto-
 rizzazione idraulica per l'intervento di sostituzione di condotta
 idrica acquedotto, con attraversamento e percorrenza in fascia
 di rispetto di due corsi d'acqua non denominati (TN34983 e
 TN35260) siti in via Pastore e via Ghivizzani in Loc. Le Boc-
 chette nei Comuni di Camaiore (LU) e Massarosa (LU).
 318

Direzione Difesa del Suolo e Protezione Civile - Settore Genio Civile Valdarno
 Superiore

DECRETO 11 ottobre 2023, n. 21575 - certificato il 11 ottobre 2023
 R.D. n. 1775/1933 - Regolamento Regione Toscana n. 61/r del
 16/08/2016 e s.m.i. - Procedimento/Pratica SiDIT n. 4251/2023-
 845/2016; Codice locale n. RIN001_PC0000960/BSI. Rinnovo
 con contestuale variante sostanziale della concessione di deriva-
 zione di acque pubbliche sotterranee ad uso civile nel Comune
 di Montepulciano (AR), Località Nibbiano.
 328

DECRETO 11 ottobre 2023, n. 21577 - certificato il 11 ottobre 2023
 R.D. 1775/1933 - Regolamento Regione Toscana n. 61/r del
 16/08/2016 e s.m.i. - Procedimento/Pratica SiDIT n. 5036/2023-
 2215/2020; Codice locale n. RIN001_ACS2008_00004. Rinno-
 vo della concessione di derivazione di acque pubbliche sotterra-
 nee tramite un pozzo ad uso civile nel Comune di Monte San
 Savino, Località Cesa - Viallesi. Approvazione del disciplinare
 di concessione.
 332

DECRETO 11 ottobre 2023, n. 21586 - certificato il 11 ottobre 2023
 R.D. 1775/33 - Regolamento Regione Toscana n. 61/r del
 16/08/2016 e s.m.i. - Sidit. Pratica 3810/2022 Procedimento
 5436/2022. Autorizzazione alla ricerca e contestuale concessio-
 ne di derivazione di acque pubbliche sotterranee nel Comune di
 Sesto Fiorentino, Località Salimbosco.
 336

Direzione Difesa del Suolo e Protezione Civile - Settore Genio Civile Valdarno
 Centrale

<p>DECRETO 11 ottobre 2023, n. 21611 - certificato il 12 ottobre 2023 R.D. 523/1904, L.R. 80/2015 e D.P.G.R. 60/R/2016. Concessione per posa di linea MT in attraversamento con n. 1 tubo in soletta stradale al collettore Acque Basse e nella fascia di larghezza di 10 metri dal piede d'argine del fosso Reale, in via Lucchese, nel Comune di Campi Bisenzio (FI). Pratica 4114C (pratica SIDIT 4466/2022).</p> <p>.....</p>	341
<p>Direzione Difesa del Suolo e Protezione Civile - Settore Genio Civile Valdarno Inferiore</p>	
<p>DECRETO 12 ottobre 2023, n. 21627 - certificato il 12 ottobre 2023 R.D. 523/1904, L.R.T. 80/2015 e D.P.G.R nr 60/R/2016. Pratica SIDIT n. 3402 /2023. Procedimento di rilascio di concessione di area demaniale con contestuale rilascio di autorizzazione idraulica per realizzazione nuovo scarico di acque reflue domestiche nel corso d'acqua denominato "torrente Ugione TC 104" nel comune di Livorno (LI).</p> <p>.....</p>	352
<p>Direzione Difesa del Suolo e Protezione Civile - Settore Genio Civile Valdarno Superiore</p>	
<p>DECRETO 11 ottobre 2023, n. 21631 - certificato il 12 ottobre 2023 RD nr. 523/1904 - LR nr. 80/2015. Concessione porzione di area demaniale del corso d'acqua denominato MV15161, in loc. Sant'Andrea del Comune di Barberino di Mugello per la realizzazione di manufatto di scarico per acque reflue domestiche. Pratica SiDIT 7995/2023.</p> <p>.....</p>	364
<p>DECRETO 11 ottobre 2023, n. 21633 - certificato il 12 ottobre 2023 RD nr. 523/1904 - LR nr. 80/2015. Concessione porzione di area demaniale di vari corsi d'acqua, in loc. località Petroio - Caselle - Podere Castagnolo nei Comuni di Torrita di Siena - Trequanda - Sinalunga del Comune di Torrita di Siena per l'esecuzione di elettrodotto aereo e sotterraneo a MT. Pratica SiDIT 3116/2023.</p> <p>.....</p>	372
<p>DECRETO 11 ottobre 2023, n. 21639 - certificato il 12 ottobre 2023 R.D. 11/12/1933 n. 1775 sulle acque pubbliche. Rinnovo della concessione di derivazione di acqua superficiale pubblica dal corso d'acqua Fosso della Cerbaia o del Falcone in Comune di Anghiari (AR) loc. La Motina - Villa Rimaggio per uso civile. Pratica SIDIT: 5817/2020, codice locale: Rin001_CSU1976_00002. Approvazione del Disciplinare di concessione.</p> <p>.....</p>	379
<p>Direzione Difesa del Suolo e Protezione Civile - Settore Genio Civile Valdarno Centrale</p>	

<p>DECRETO 11 ottobre 2023, n. 21644 - certificato il 12 ottobre 2023 R.D. 523/1904, L.R. 80/2015 e D.P.G.R. 60/R/2016. Concessione per posa di linea interrata BT in attraversamento in soletta stradale al borro di Castello, relativo parallelismo al borro di Castello e armadio stradale nella fascia di larghezza di 10 metri dal ciglio di sponda del corso d'acqua MV24579, in via lungo la Bardena, località Figline di Prato, nel Comune di Prato (PO). Pratica 4535 (pratica SIDIT 8757/2023).</p> <p>.....</p>	383
<p>Direzione Difesa del Suolo e Protezione Civile - Settore Genio Civile Valdarno Superiore</p> <p>DECRETO 11 ottobre 2023, n. 21645 - certificato il 12 ottobre 2023 RD nr. 523/1904 - LR nr. 80/2015. Concessione porzione di area demaniale e autorizzazione lavori nelle pertinenze del corso d'acqua AV11758, AV43968, AV43894, AV43895, tra la rotatoria di via Bartolomeo della Gatta e il sottopasso della E45 nel Comune di Sansepolcro per il completamento e adeguamento della viabilità di collegamento relativa al II Ponte sul Fiume Tevere lungo la Reglia dei Mulini e realizzazione di un nuovo scolmatore fognario e n.4 nuovi scarichi di acque meteoriche. Pratica SiDIT 2957/2023.</p> <p>.....</p>	393
<p>Direzione Difesa del Suolo e Protezione Civile - Settore Genio Civile Toscana Sud</p> <p>DECRETO 12 ottobre 2023, n. 21660 - certificato il 12 ottobre 2023 Pratica SiDIT n. 9225/2019 (Proc. n. 2796/2023) - Subentro nella titolarità della concessione rilasciata dalla Regione Toscana con atto n. 5587 del 17/06/1998, "Oggetto: R.D. 25/07/1904 n. 523. Torrente Riluogo. Autorizzazione lavori per attraversamento con passerella pedonale. Domanda in data 03/04/1998. Prat. 704. Ditta Consorzio Inseidamento Due Ponti". Concessionario: Comune di Siena.</p> <p>.....</p>	400
<p>DECRETO 12 ottobre 2023, n. 21661 - certificato il 12 ottobre 2023 Pratica SiDIT n. 3246/2023 (Proc. n. 4735/2023) - Concessione per un attraversamento aereo con linea elettrica a MT (tip. 1.2) di un corso d'acqua privo di denominazione (TS53032) affluente del fosso Rigonsano, in località Apparita-Poggio Maruca nel comune di Campagnatico (GR). Concessionario: e-distribuzione S.P.A.</p> <p>.....</p>	408
<p>DECRETO 12 ottobre 2023, n. 21663 - certificato il 12 ottobre 2023 Pratica SiDIT n. 9111/2019 (Proc. n. 2799/2023) - Subentro nella titolarità della concessione rilasciata dalla Regione Toscana con atto n. 16191 del 31/08/1994, "Oggetto: D.R. 25/07/1904 n.520. Fosso Riluogo. Autorizzazione lavori di copertura parziale del torr. Riluogo e altri affluenti all'interno della lottizzazione artigianale e commerciale in loc. Due Ponti. Domanda in data 30/05/1994. Ditta Consorzio Due Ponti. Prat. 589". Concessionario: Comune di Siena.</p> <p>.....</p>	418

Direzione Difesa del Suolo e Protezione Civile - Settore Genio Civile Valdarno
Inferiore

DECRETO 12 ottobre 2023, n. 21665 - certificato il 12 ottobre 2023
L.R. 80/2015 e R.D. n. 523/1904. Pratica Sidit 4090/2023 -
Procedimento di rilascio di concessione con contestuale rilascio
di autorizzazione idraulica per attraversamento sotterraneo del
Canale Scolmatore dell'Arno con nuovo elettrodotto nel Comune
di Cascina (PI). Richiedente: Luner Invest srl.
. 426

SEZIONE

I





REGIONE TOSCANA

DIREZIONE DIFESA DEL SUOLO E PROTEZIONE CIVILE

SETTORE GENIO CIVILE TOSCANA NORD

Responsabile di settore Enzo DI CARLO

Incarico: DECR. DIRIG. CENTRO DIREZIONALE n. 8656 del 21-05-2021

Decreto non soggetto a controllo ai sensi della D.G.R. n. 553/2016

Numero adozione: 21238 - Data adozione: 04/10/2023

Oggetto: R.D. 523/1904 - L. 37/1994 - Reg. 60/R/2016 - L.R. 41/2018 - L.R. 50/2021 - Pratica idraulica n. 3581 - SIDIT 2498/2023. Richiesta di concessione idraulica relativa alla regolarizzazione di scarichi di acque reflue con recapito in vari corsi d'acqua del Reticolo Idrografico tramite procedura semplificata ai sensi dell'art. 4 comma 4 della L.R. 50/2021, siti nel Comune di Fosdinovo (MS)

Il presente atto è pubblicato integralmente sul BURT ai sensi degli articoli 4, 5 e 5 bis della l.r. 23/2007 e sulla banca dati degli atti amministrativi della Giunta regionale ai sensi dell'art.18 della l.r. 23/2007.

Data certificazione e pubblicazione in banca dati ai sensi L.R. 23/2007 e ss.mm.: 05/10/2023

Documento informatico firmato digitalmente ai sensi del testo unico D.P.R. 28 dicembre 2000,n. 445, del D.Lgs. 7 marzo 2005, n. 82 e norme collegate, il quale sostituisce il testo cartaceo e la firma autografa.

Numero interno di proposta: 2023AD023778

IL DIRIGENTE

VISTI gli artt. 93,95, 97 e 98 del R.D. 523/1904 “Testo unico delle disposizioni di legge intorno alle opere idrauliche delle diverse categorie” e s.m.i.;

VISTA la L. 37/94 “Norme per la tutela ambientale delle aree demaniali dei fiumi, torrenti, laghi e altre acque pubbliche”;

VISTA la L.R. 79/2012 “Nuova disciplina in materia di consorzi di bonifica. Modifiche alla l.r. 69/2008 e alla l.r. 91/1998. Abrogazione della l.r. 34/1994”;

VISTA la L.R. 80/2015 "Norme in materia di difesa del suolo, tutela delle risorse idriche e tutela della costa e degli abitati costieri", ed in particolare l'art. 2 lett. i);

VISTA la DGRT n. 888 del 07/08/2017 “determinazione dei canoni per l’uso del demanio idrico” e ss.mm.ii;

VISTA la L.R. 41/2018 “Disposizioni in materia di rischio di alluvioni e di tutela dei corsi d’acqua in attuazione del decreto legislativo 23 febbraio 2010, n. 49 (Attuazione della direttiva 2007/60/CE relativa alla valutazione e alla gestione dei rischi di alluvioni). Modifiche alla l.r. 80/2015 e alla l.r. 65/2014”;

VISTA la Legge regionale 24 dicembre 2021, n. 50 “Ulteriori disposizioni urgenti in materia di occupazioni del demanio idrico da parte dei gestori del servizio idrico integrato. Modifiche alla l.r. 77/2016”;

RICHIAMATI:

- il DPGR 60/R del 12/08/2016 “Regolamento in attuazione dell’articolo 5 della legge regionale 28 dicembre 2015 n. 80 “Norme in materia di difesa del suolo, tutela delle risorse idrica e tutela della costa e degli abitati costieri” recante disciplina del rilascio delle concessioni per l’utilizzo del demanio idrico e criteri per la determinazione dei canoni, come modificato dal DPGR 45/R dell’8/8/2017;
- il D.P.G.R. 42/R del 25/07/2018 “Regolamento per lo svolgimento delle attività di polizia idraulica, polizia delle acque, e servizio di piena, in attuazione dell’articolo 5 della legge regionale 28 dicembre 2015, n. 80 (Norme in materia di difesa del suolo, tutela delle risorse idrica e tutela della costa e degli abitati costieri).”
- l’Accordo sostitutivo di provvedimenti concessori relativi ad occupazioni del demanio idrico ad opera di impianti e reti di approvvigionamento idropotabile gestite dalla Società GAIA S.p.A., sottoscritto in data 29/12/2021;

VISTA la DGRT n. 1555 del 27/12/2022 “Aggiornamento dei canoni per l'uso del demanio idrico ai sensi della l.r. n. 80/2015 e del d.p.g.r. n. 60/R/2016 ”;

VISTA la D.C.R.T. n. 55 del 11/07/2023: "Modifiche al reticolo idrografico e di gestione di cui alla legge regionale 27 dicembre 2012, n.79 approvato con deliberazione del Consiglio regionale 6 dicembre 2022, n.103”;

VISTA l’istanza acquisita agli atti di questo Settore con prot. n. 408562 del 26/10/2022 a cui è stato attribuito il numero di pratica idraulica n. 3581 e pratica SiDIT n. 2498 / 2023 presentata da GAIA S.p.A., c.f. 01966240465, con sede legale in Comune di Pietrasanta (LU), in Via Donizetti 16, tramite il tecnico incaricato iscritto all’Ordine degli Ingegneri della Provincia di Lucca al n. A2188, con allegate le seguenti Dichiarazioni asseverate in formato digitale:

- - scarico n. 351 rif. id n. 22F01SC01 nell’allegato 2 della DGRT 428/2019;
- - scarico n. 352 rif. id n. 22F04SC01 nell’allegato 2 della DGRT 428/2019;
- - scarico n. 353 rif. id n. 22F05SC01 nell’allegato 2 della DGRT 428/2019;
- - scarico n. 357 rif. id n. 22F16SC01 nell’allegato 2 della DGRT 428/2019;
- - scarico n. 358 rif. id n. 22F13SC02 nell’allegato 2 della DGRT 428/2019;
- - scarico n. 359 rif. id n. 22F10SC01 nell’allegato 2 della DGRT 428/2019;
- - scarico n. 360 rif. id n. 22F03SC03 nell’allegato 2 della DGRT 428/2019;
- - scarico n. 361 rif. id n. 22F07SC02 nell’allegato 2 della DGRT 428/2019.

DATO ATTO che il Responsabile del procedimento è il funzionario nominato con ordine di servizio n. 23 del 25/11/2022;

PRESO ATTO che nelle Dichiarazioni inoltrate il tecnico assevera la compatibilità idraulica dell'occupazione del demanio idrico delle seguenti opere:

Rif. Scarico GAIA	Località	Coordinate (EPSG 3003)		Catastale confinante		Reticolo		Descrizione
		X	Y	Foglio	Mappale	Codice	Denominazione	
351	Carignano	1579075	4888756	18	738	TN17224	Fosso Navola	Scarico delle acque reflue urbane proveniente da una porzione del paese di Carignano con tubazione in PEAD DN200 posto sulla sinistra idraulica
352	Tendola	1582764	4890455	13	83	TN15868	Fosso della Selva	Scarico delle acque reflue urbane proveniente dall'abitato di Tendola con tubazione corrugato in PEAD DN200 posto sulla destra idraulica
353	Canepari	1578999	4889908	18	1127	TN16239		Scarico delle acque reflue urbane proveniente dall'abitato di Canepari con tubazione in PVC DN200 posto sulla sinistra idraulica
357	Paghezzana	1578845	4886426	36	258	TN19089		Scarico delle acque reflue urbane proveniente dall'abitato di Paghezzana con tubazione in cemento DN400 posto sulla destra idraulica
358	Ponzanello	1580004	4890801	9	184	TN15304		Scarico delle acque reflue urbane proveniente da una porzione del paese di Ponzanello con tubazione in cemento DN300 all'inizio del corso d'acqua
359	Posterla	1585722	4890588	15	310	TN15528	Fosso Costa Lupara	Scarico delle acque reflue urbane proveniente dall'abitato di Posterla con tubazione in PVC DN200 posto sulla destra idraulica
360	Pulica	1583516	4888661	32	184	TN17024		Scarico delle acque reflue urbane proveniente dall'abitato di Pulica con tubazione in cemento DN300 all'inizio del corso d'acqua
361	Giucano	1579975	4888136	29	65	TN17494		Scarico delle acque reflue urbane proveniente dall'adiacente depuratore con tubazione in PVC DN200 posto sulla destra idraulica

DATO ATTO che le suddette opere rientrano in una delle fattispecie di cui all'Accordo sostitutivo di provvedimenti concessori sopra richiamato e pertanto ai sensi dell'art. 13 comma 1, lettera c), del Regolamento 60/R/2016 e s..m.i si può procedere ad assegnazione diretta dell'area demaniale senza procedura in concorrenza;

RICORDATO che ai sensi dell'art. 24 comma 6 del Regolamento 60/R, la concessione può essere rilasciata senza il disciplinare;

DATO ATTO che il presente decreto contiene gli elementi essenziali e le clausole che regolano il rapporto giuridico tra questa Amministrazione e il concessionario;

DATO ATTO che la documentazione che descrive le caratteristiche più significative delle opere con evidenziate le aree demaniali impegnate e la sussistenza dei presupposti di legge per l'occupazione di tali aree, è quella agli atti del procedimento pratica idraulica n. 3581, pratica SIDIT n. 2498/2023;

PRESO ATTO che il tecnico incaricato assevera che l'opera:

- non altera il buon regime delle acque;
- non interferisce con esigenze di regimazione idraulica, accessibilità e manutenzione del corso d'acqua ed è compatibile con la presenza di opere idrauliche;
- non interferisce con la stabilità del fondo e delle sponde del corso d'acqua;
- non aggrava il rischio in altre aree derivante dalla realizzazione dell'intervento;
- non aggrava il rischio per le persone;

DATO ATTO che, nella gestione delle opere dovranno essere osservate le prescrizioni tecniche e le prescrizioni generali, che vengono di seguito specificate:

PRESCRIZIONI TECNICHE

- dovrà essere sempre garantito l'accesso all'alveo al personale del Genio Civile Toscana Nord od altro da tali Ente individuato, addetto alla vigilanza e alla manutenzione del corso d'acqua;
- le opere dovranno risultare conformi a quanto rappresentato negli elaborati grafici presenti;

PRESCRIZIONI GENERALI:

- l'autorizzazione di cui al presente atto riguarda esclusivamente le opere asseverate, per cui ogni variazione od ogni ulteriore opera o attività non indicata negli elaborati inoltrati, od altro comunque non previsto, dovrà essere sottoposto ad ulteriore esame di questo Settore per la nuova eventuale autorizzazione prima della loro esecuzione
- con il presente Decreto s'intendono autorizzati, per tutta la durata della concessione, tutti gli interventi manutentivi ordinari che si rendessero necessari al corretto esercizio del bene concesso, nel rispetto comunque delle normative vigenti al momento;
- il concessionario dovrà comunicare preventivamente a questa Amministrazione la data d'inizio dei predetti lavori manutentivi e dovrà altresì presentare, a corredo di tale comunicazione, documentazione tecnica esplicativa;

STABILITO che ai sensi dell'art. 22 del DPGR 60/R del 12/08/2016, il Concessionario si obbliga:

- ad assumere la custodia dell'area demaniale in concessione, oltreché delle opere realizzate, mantenendole in buono stato, preservandole dal pericolo di distruzione o danneggiamento, salvaguardandole da intrusioni e manomissioni da parte di soggetti non autorizzati;
- a porre in essere tutte le misure necessarie a garantire la stabilità nel tempo dei manufatti, anche in dipendenza del mutevole regime del corso d'acqua, previo ottenimento dell'autorizzazione dell'Amministrazione Concedente, dichiarando fin d'ora di non aver nulla a pretendere per qualsiasi danno eventualmente occorso alle opere oggetto di concessione ed agli utilizzatori, per effetto delle piene e dei fenomeni di dinamica fluviale;
- a consentire l'accesso al personale di vigilanza incaricato dalla Concedente, che potrà in ogni momento effettuare verifiche per accertare lo stato di manutenzione dell'area e impartire l'ordine di effettuare gli interventi eventualmente necessari, ad insindacabile giudizio della Concedente, per garantire il buon regime delle acque;
- a sollevare fin d'ora la Concedente da ogni onere e responsabilità per qualsiasi danno derivante alle persone ed alla proprietà pubblica e privata a seguito di inadeguata manutenzione o di inadeguata custodia del bene demaniale in concessione, assumendosi gli oneri del risarcimento
- a rispettare le leggi ed i regolamenti ed ordinamenti di polizia urbana e di pubblica sicurezza, nonché la normativa in materia di polizia delle acque contenuta nel R.D. 523/1904 e nel R.D. 1775/1933, tenendo fin d'ora indenne la Concedente da ogni conseguenza determinata dalla inosservanza di essi;
- a non mutare la destinazione del bene in concessione, né apportarvi aggiunte, innovazioni o altro senza la preventiva autorizzazione della Concedente, prendendo atto che tutte le opere addizionali e di miglioria autorizzate resteranno acquisite al demanio senza che il Concessionario possa avere diritto a rimborsi o indennizzi e che qualora il Concessionario esegua le predette opere senza autorizzazione sarà tenuto alla rimessa in pristino, a propria cura e spese, salvo che la Concedente non ritenga di mantenerle senza alcun onere a proprio carico; sarà tenuto inoltre al risarcimento degli eventuali danni;
- a non cedere né sub concedere, anche parzialmente, il bene oggetto di concessione;
- a tenere indenne la Concedente dalle spese necessarie per le opere di sistemazione delle aree pubbliche specificamente coinvolte dagli interventi di installazione e manutenzione e di ripristinare a regola d'arte le aree medesime nei tempi stabiliti;
- a consentire, in ogni momento l'accesso e/o il transito, per le opportune operazioni di vigilanza, al personale del Genio Civile ed ai mezzi addetti al servizio di piena e di polizia idraulica;

- a ripristinare, a proprie spese i luoghi alla scadenza della concessione per decorrenza del termine di durata sotto indicato e in caso di revoca o rinuncia, fatta salva la facoltà della Concedente di acquisire le opere al demanio, senza oneri per l'Amministrazione;

Il Concessionario inoltre:

- rimane il solo ed unico responsabile agli effetti del risarcimento di tutti i danni che fossero arrecati alla proprietà privata, a cose o persone per effetto di quanto autorizzato e comunque tenendo indenne la Regione Toscana da qualsiasi responsabilità, anche giudiziale, per eventuali danni, reclami o molestie che potessero derivare dai lavori in oggetto;
- è obbligato, ai sensi dell'art.38, comma 1 del Regolamento 60/R/2016 ad eseguire a proprie spese e non appena ricevutane intimazione, tutte quelle varianti e modifiche, compresa anche l'eventuale demolizione delle opere stesse e la messa in pristino dello stato dei luoghi, che, a giudizio insindacabile dell'Autorità idraulica, si rendessero necessarie per garantire il buon regime idraulico o in seguito all'accertamento di effetti dannosi delle opere stesse o per le variate condizioni del corso d'acqua o per ogni altro pubblico interesse che potesse sopravvenire
- dovrà provvedere inoltre a ripristinare tempestivamente qualsiasi danno o guasto causato alle opere idrauliche ed al corso d'acqua in generale per effetto della presente autorizzazione, in conformità alle prescrizioni che saranno impartite dalla competente autorità idraulica;
- è tenuto alla osservanza delle disposizioni della l.r.80/2015, del Reg. 60/R/2016 sulle opere idrauliche, nonché delle ulteriori prescrizioni legislative e regolamentari vigenti in materia, quali quelle concernenti la tutela delle acque pubbliche, dell'agricoltura, della fauna ittica, dell'industria, dell'igiene e della pubblica incolumità;

DATO ATTO che l'inadempimento da parte del Concessionario degli obblighi previsti dal presente Decreto di concessione, costituisce causa di decadenza, che si verifica anche nei casi di.

- a) violazione delle disposizioni e prescrizioni contenute in disposizioni legislative, regolamentari;
- b) violazione del divieto di cessione della concessione e di sub-concessione anche parziale dell'immobile;
- c) opere difformi da quanto asseverato. Prima di dichiarare la decadenza con apposito decreto, la Concedente comunicherà un termine non inferiore a 30 giorni entro il quale il Concessionario potrà presentare le proprie deduzioni;

RICORDATO che:

- al Concessionario dichiarato decaduto non spetterà alcun rimborso per le opere realizzate e per le spese sostenute;
- fatte salve le eventuali sanzioni di cui all'art. 9 della L.R. 80/2015, il Concessionario decaduto è soggetto all'obbligo di rilascio dell'immobile e al ripristino dei luoghi;
- nel caso di mancato rilascio è eseguito il ripristino dello stato dei luoghi a carico del concessionario;
- per quanto non espressamente previsto dal presente Decreto di Concessione si applicano le vigenti disposizioni, di legge e di regolamento, statali e regionali, ed in particolare il codice civile, la normativa concernente il buon regime delle acque, nonché l'igiene e la sicurezza pubblica, l'edilizia e l'urbanistica vigenti nel territorio dove i beni sono ubicati;

DATO ATTO che il Concedente potrà disporre, mediante atto amministrativo, la revoca della presente concessione in qualunque momento, con effetto immediato, qualora intervengano ragioni di regimazione idraulica del corso d'acqua interessato o che l'opera stessa sia in seguito giudicata incompatibile per il buon regime idraulico del corso d'acqua interessato o ragioni di pubblica utilità o per qualsiasi ragione di pubblico interesse;

RILEVATO che l'inosservanza delle condizioni e prescrizioni cui è vincolato il presente provvedimento, fatte salve le sanzioni penali per l'inosservanza delle norme contenute nel Capo VII del R.D. 523/1904, comporta il pagamento di una sanzione, nel rispetto dei limiti minimo e massimo previsto dall'articolo 9 della L.R. 80/2015;

RITENUTO, sulla base dell'esperita istruttoria, di stabilire in anni 19 (diciannove) la durata della concessione che potrà essere rinnovata nei soli casi previsti dal Regolamento e con le modalità nel medesimo stabilite, esclusivamente a seguito di istanza da presentare almeno 30 giorni prima della scadenza del termine della concessione;

DATO ATTO che nel periodo di validità della concessione, il canone dovrà essere corrisposto anche se il Concessionario non possa o non voglia fare uso in tutto o in parte della concessione e che, in caso di rinuncia, il pagamento del canone è dovuto fino alla data di presentazione della relativa richiesta;

RICHIAMATO l'articolo 1 della L.R. 30/12/1971 n. 2, che istituisce l'imposta regionale sulle concessioni statali per l'occupazione e l'uso dei beni del demanio e del patrimonio indisponibile dello Stato, situati nell'ambito territoriale della Regione commisurandola al 50% del canone di concessione;

DATO ATTO che ai sensi dell'art. 28 comma 6 del Regolamento regionale 12 agosto 2016, n. 60/R per le concessioni di durata superiore ad un anno il canone sarà aggiornato annualmente sulla base del tasso di inflazione programmato;

RITENUTO di commisurare a una annualità del canone il deposito cauzionale di cui all'art. 31 del Regolamento, versato dal concessionario a garanzia del regolare pagamento del canone e/o a titolo di rimborso delle spese eventualmente sostenute da questa Amministrazione e da reintegrare fino alla suddetta misura nel caso di prelievi parziali di somme, nel corso della concessione;

RISCONTRATO che il richiedente ha versato la somma, per oneri istruttori, di € 75,00 (settantacinque/00) su c/c postale n. 1031575820 a favore Regione Toscana in data 09/05/2023 ed anche aver assolto all'imposta per il bollo di € 16,00 (euro sedici/00) con dichiarazione sostitutiva del 26/10/2022 con assolvimento del bollo virtuale di cui all'Autorizzazione n. 18493 del 01/04/2005 dell'Agenzia dell'Entrate;

DATO ATTO che l'imposta di bollo sul presente atto è stata anticipata dal richiedente a mezzo di dichiarazione sostitutiva del 26/10/2022 con assolvimento del bollo virtuale di cui all'Autorizzazione n. 18493 del 01/04/2005 dell'Agenzia dell'Entrate;

DATO ATTO infine che il richiedente ha provveduto in data 17/11/2022 al versamento a favore della Regione Toscana dei seguenti importi:

- € 1.713,60 a titolo di deposito cauzionale definitivo infruttifero mediante versamento sul conto Banco Posta, codice IBAN IT41 X076 0102 8000 0103 1581 018;
- € 1.713,60 a titolo di primo canone concessorio relativo all'annualità 2022 mediante versamento sul conto Banco Posta, codice IBAN IT41 X076 0102 8000 0103 1581 018;
- € 856,80 a titolo di imposta pari al 50% del canone versato mediante versamento sul conto Banco Posta, codice IBAN IBAN IT70 J 0760102800 000011899580;
- € 699,17 a titolo di imposta di registro mediante modello F24 in data 09/05/2023;

DATO ATTO che il presente atto è sostanzialmente conforme allo schema approvato con Decreto del Direttore n. 463 del 12/02/2016;

DATO ATTO che il presente decreto è soggetto a registrazione fiscale, ai sensi di legge (art. 5 D.P.R. 26 aprile 1986, n. 131);

DECRETA

1. DI PRENDERE ATTO delle dichiarazioni asseverate a firma del tecnico incaricato iscritto all'Ordine degli Ingegneri della Provincia di Lucca al n. A2188, così come descritto in narrativa e di conseguenza autorizzare il mantenimento delle opere ai sensi e per gli effetti dell'art. 2, comma 1, lettera i) e lettera n) della L.R. 80/2015 e del R.D. 523/1904 consistenti in:
 - scarico n. 351 rif. id n. 22F01SC01 nell'allegato 2 della DGRT 428/2019;
 - scarico n. 352 rif. id n. 22F04SC01 nell'allegato 2 della DGRT 428/2019;
 - scarico n. 353 rif. id n. 22F05SC01 nell'allegato 2 della DGRT 428/2019;
 - scarico n. 357 rif. id n. 22F16SC01 nell'allegato 2 della DGRT 428/2019;
 - scarico n. 358 rif. id n. 22F13SC02 nell'allegato 2 della DGRT 428/2019;
 - scarico n. 359 rif. id n. 22F10SC01 nell'allegato 2 della DGRT 428/2019;
 - scarico n. 360 rif. id n. 22F03SC03 nell'allegato 2 della DGRT 428/2019;
 - scarico n. 361 rif. id n. 22F07SC02 nell'allegato 2 della DGRT 428/2019.
2. DI CONCEDERE a GAIA S.p.A., c.f. 01966240465, con sede legale in Comune di Pietrasanta (LU), in Via Donizetti 16, la Concessione per l'occupazione di:
 - - scarico n. 351 rif. id n. 22F01SC01 nell'allegato 2 della DGRT 428/2019;
 - - scarico n. 352 rif. id n. 22F04SC01 nell'allegato 2 della DGRT 428/2019;

- - scarico n. 353 rif. id n. 22F05SC01 nell'allegato 2 della DGRT 428/2019;
 - - scarico n. 357 rif. id n. 22F16SC01 nell'allegato 2 della DGRT 428/2019;
 - - scarico n. 358 rif. id n. 22F13SC02 nell'allegato 2 della DGRT 428/2019;
 - - scarico n. 359 rif. id n. 22F10SC01 nell'allegato 2 della DGRT 428/2019;
 - - scarico n. 360 rif. id n. 22F03SC03 nell'allegato 2 della DGRT 428/2019;
 - - scarico n. 361 rif. id n. 22F07SC02 nell'allegato 2 della DGRT 428/2019.
3. DI STABILIRE che la concessione ha durata di anni 19 (diciannove) a decorrere dal 01/01/2022 e che il canone di concessione è pari a € 1.713,60, secondo quanto riportato al p.to 6.4 dell'Allegato A della D.G.R. 1555/2022 e soggetto ad aggiornamento e modifica in ragione delle disposizioni emanate dalla Regione Toscana, da pagarsi entro il 31 dicembre dell'anno di riferimento, sino alla scadenza della presente concessione anche se il concessionario non voglia o non possa fare uso in tutto o in parte della concessione;
 4. DI DISPORRE che la gestione dell'area demaniale sia sottoposta alle prescrizioni individuate in premessa e nessuna variazione potrà essere introdotta senza la preventiva autorizzazione da parte di questo Settore;
 5. DI DARE ATTO che il presente provvedimento è rilasciato ai soli fini di tutela delle opere idrauliche e del buon regime delle acque pubbliche, giusto l'art. 2 del R.D. 523/1904, e pertanto fa salvi e impregiudicati i diritti di terzi. Il destinatario è tenuto a munirsi di tutti gli ulteriori titoli abilitativi e atti di assenso previsti dalle leggi vigenti;
 6. DI TRASMETTERE per via telematica il presente provvedimento al Richiedente;
 7. DI DARE, ALTRESI', ATTO che contro il presente provvedimento è ammesso ricorso davanti all'autorità giudiziaria competente nei termini di legge.

IL DIRIGENTE



REGIONE TOSCANA

DIREZIONE DIFESA DEL SUOLO E PROTEZIONE CIVILE

SETTORE GENIO CIVILE TOSCANA SUD

Responsabile di settore Renzo RICCIARDI

Incarico: DECR. DIRIG. CENTRO DIREZIONALE n. 8656 del 21-05-2021

Decreto non soggetto a controllo ai sensi della D.G.R. n. 553/2016

Numero adozione: 21266 - Data adozione: 05/10/2023

Oggetto: Oggetto : Pratica SIDIT 1353/2023. T.U. 11/12/1933 n. 1775 - Concessione di derivazione di acqua pubblica da sorgente denominata "Fonte della Ficaia" in Loc. Podere Faeta nel Comune di Roccalbegna (GR), per uso agricolo.

Il presente atto è pubblicato integralmente sul BURT ai sensi degli articoli 4, 5 e 5 bis della l.r. 23/2007 e sulla banca dati degli atti amministrativi della Giunta regionale ai sensi dell'art.18 della l.r. 23/2007. E' escluso dalla pubblicazione l'allegato A nel rispetto dei limiti alla trasparenza posti dalla normativa statale.

Data certificazione e pubblicazione in banca dati ai sensi L.R. 23/2007 e ss.mm.: 06/10/2023

Documento informatico firmato digitalmente ai sensi del testo unico D.P.R. 28 dicembre 2000,n. 445, del D.Lgs. 7 marzo 2005, n. 82 e norme collegate, il quale sostituisce il testo cartaceo e la firma autografa.

Numero interno di proposta: 2023AD023779

IL DIRIGENTE

VISTI:

- il R.D. 11.12.1933, n. 1775;
- la legge n. 241 del 1990 “Nuove norme del procedimento amministrativo”, come modificata dalla legge n. 69 del 2009 e s.m.i.;
- il D.L.vo 31.03.1998, n. 112;
- la Deliberazione del Consiglio della Regione Toscana n. 6 del 25/01/2005 “Approvazione del piano di tutela delle acque”;
- il D. Lgs. Del 03/04/2006 n. 152, “Norme in materia ambientale”, artt. 95 e 96;
- i regolamenti emanati dalla Regione Toscana di cui al D.P.G.R. 21/04/2015 n. 51/R/2015 e al D.P.G.R. 16/08/2016 n. 61/R/2016 e il successivo D.P.G.R. n. 46/R/2017 che approva modifiche ai Regolamenti 60/R/2016, 61/R/2016 e 51/R/2015;
- la L.R. n. 80 del 28/12/2015 “Norme in materia di difesa del suolo, tutela delle risorse idriche e tutela della costa e degli abitati costieri”;
- la D.G.R. n. 1341 del 29/12/2015 “Indirizzi operativi per lo svolgimento delle funzioni amministrative regionali in materia di difesa del suolo ai sensi dell’art. 9 comma 4 della L.R. 22/2015”;
- la D.G.R. 23/02/2016 n 122 per il subentro nei procedimenti ai sensi dell'art. 11bis comma 2 della L.R. 22/2015 in materia di difesa del suolo;
- la Delibera n 1068 del 01/10/2018 “ Determinazione dei canoni sulle utilizzazioni delle acque per l’annualità 2018”;
- la L.R. n. 45 del 29/12/2022 "Legge di stabilità per l'anno 2023";

VISTA l’istanza presentata al protocollo della Regione Toscana in data 03/03/2023 n. 114650 dai richiedenti, i cui dati identificativi sono esplicitati nel disciplinare, allegato al presente atto sotto la lettera A, con la quale veniva chiesto la concessione da sorgente, per la derivazione di acqua pubblica per uso agricolo nel Comune di Roccalbegna (GR) - Pratica SIDIT 1353/2023.

VISTO il disciplinare, contenente gli obblighi e le condizioni cui è vincolato il rapporto di concessione di derivazione di acqua pubblica, firmato dai richiedenti in data 26/09/2023, allegato al presente atto sotto la lettera A e che ne fa parte integrante e sostanziale.

CONSIDERATO CHE:

- l’emungimento interessa sorgente denominata “Fonte della Ficaia” in Loc. Podere Faeta individuato catastalmente nel Comune di Roccalbegna (GR), al Foglio n.61 particella n.45 che alimenta una vasca di decantazione, al Foglio n. 61 particella 31;
- il volume annuale è di 80 (ottanta) metri cubi;
- la portata di acqua massima richiesta è di 0,02 litri al secondo e che la portata media di concessione è pari a 0,01 litri al secondo;
- a seguito degli accertamenti effettuati è possibile stabilire che le condizioni locali corrispondono a quanto riportato negli atti tecnici presentati a corredo della domanda di concessione;

ACCERTATA la regolarità tecnica attestante la correttezza dell’azione amministrativa del presente atto che con la sottoscrizione dello stesso viene attestata;

DATO ATTO:

- che l’imposta di bollo è stata assolta ai sensi del DPR 642/72;
- che a seguito dell’esperita istruttoria non sono emersi ulteriori elementi volti a determinare un provvedimento di diniego al rilascio dell’atto di concessione demaniale idrica;
- dell’assenza di conflitto di interessi da parte del Dirigente, ai sensi dell’art. 6 bis della L. 7 agosto 1990, n. 241, introdotto dalla L. 6 novembre 2012, n. 190;

- che il responsabile del procedimento, ai sensi della Legge 241/1990 e s.m.i., è il Dirigente del Settore Genio Civile Toscana Sud;

Tutto ciò premesso e considerato

DECRETA

1. di rilasciare al richiedente, i cui dati identificativi sono esplicitati nell'Allegato A, entro i limiti di disponibilità dell'acqua, la Concessione Demaniale Idrica per la derivazione di acque pubbliche sotterranee mediante sorgente denominata "Fonte della Ficaia" nel Comune di Roccalbegna (GR), in Loc. Podere Faeta, su terreno contraddistinto al N.T.C al Foglio n. 61 particella n.45, ad uso agricolo senza restituzione del quantitativo utilizzato, Pratica SIDIT 1353/2023;
2. di concedere il prelievo per una portata massima di 0,02 (zero virgola zero due) litri al secondo, una portata media annua di 0,01 (zero virgola zero uno) litri al secondo per un volume massimo di 80 (ottanta) metri cubi/anno per un periodo di utilizzo dell'acqua compreso dal 1 Gennaio al 31 Dicembre di ogni anno;
3. di stabilire la durata della concessione in anni 10 (dieci) successivi e continui a decorrere dalla data del Provvedimento di concessione;
4. di dare atto che la concessione è subordinata alla corresponsione di canone annuale;
5. di dare atto che l'esercizio della derivazione di acque pubbliche sarà conforme al contenuto degli elaborati progettuali presentati a corredo dell'istanza e avverrà secondo le prescrizioni contenute nel disciplinare allegato al presente atto sotto la lettera A e che ne fa parte integrante e sostanziale, redatto in conformità allo schema approvato con Delibera G.R. n. 194 del 16/03/2016 e sottoscritto dal richiedente;
6. di dare atto che la Regione Toscana resta sollevata da ogni onere e responsabilità in dipendenza dell'attingimento, inclusi gli eventuali danni verso terzi e qualsiasi altro danno si possa verificare, durante l'esercizio della derivazione, alle persone ed alla proprietà pubblica e privata, che saranno in ogni caso posti a carico del concessionario;
7. di trasmettere il presente atto al richiedente;

Avverso il presente provvedimento è ammesso ricorso all'autorità giudiziaria competente nei termini di legge.

IL DIRIGENTE

Allegati n. 1

A

DISCIPLINARE

073db9f682fd37bf9b150d1b3584a69dcd636d3333b95229d61f7a9581456287



REGIONE TOSCANA

DIREZIONE DIFESA DEL SUOLO E PROTEZIONE CIVILE

SETTORE GENIO CIVILE TOSCANA NORD

Responsabile di settore Enzo DI CARLO

Incarico: DECR. DIRIG. CENTRO DIREZIONALE n. 8656 del 21-05-2021

Decreto non soggetto a controllo ai sensi della D.G.R. n. 553/2016

Numero adozione: 21267 - Data adozione: 05/10/2023

Oggetto: R.D. 523/1904 - L. 37/1994 - Reg. 60/R/2016 - L.R. 41/2018 - L.R. 50/2021 - Pratica idraulica n. 3565 - SIDIT 138. Richiesta di concessione idraulica relativa alla regolarizzazione di scarichi di acque reflue con recapito in vari corsi d'acqua del Reticolo Idrografico tramite procedura semplificata ai sensi dell'art. 4 comma 4 della L.R. 50/2021, siti nel Comune di Massa (MS)

Il presente atto è pubblicato integralmente sul BURT ai sensi degli articoli 4, 5 e 5 bis della l.r. 23/2007 e sulla banca dati degli atti amministrativi della Giunta regionale ai sensi dell'art.18 della l.r. 23/2007.

Data certificazione e pubblicazione in banca dati ai sensi L.R. 23/2007 e ss.mm.: 06/10/2023

Documento informatico firmato digitalmente ai sensi del testo unico D.P.R. 28 dicembre 2000, n. 445, del D.Lgs. 7 marzo 2005, n. 82 e norme collegate, il quale sostituisce il testo cartaceo e la firma autografa.

Numero interno di proposta: 2023AD023803

IL DIRIGENTE

VISTI gli artt. 93,95, 97 e 98 del R.D. 523/1904 “Testo unico delle disposizioni di legge intorno alle opere idrauliche delle diverse categorie” e s.m.i.;

VISTA la L. 37/94 “Norme per la tutela ambientale delle aree demaniali dei fiumi, torrenti, laghi e altre acque pubbliche”;

VISTA la L.R. 79/2012 “Nuova disciplina in materia di consorzi di bonifica. Modifiche alla l.r. 69/2008 e alla l.r. 91/1998. Abrogazione della l.r. 34/1994”;

VISTA la L.R. 80/2015 “Norme in materia di difesa del suolo, tutela delle risorse idriche e tutela della costa e degli abitati costieri”, ed in particolare l’art. 2 lett. i);

VISTA la DGRT n. 888 del 07/08/2017 “determinazione dei canoni per l’uso del demanio idrico” e ss.mm.ii;

VISTA la L.R. 41/2018 “Disposizioni in materia di rischio di alluvioni e di tutela dei corsi d’acqua in attuazione del decreto legislativo 23 febbraio 2010, n. 49 (Attuazione della direttiva 2007/60/CE relativa alla valutazione e alla gestione dei rischi di alluvioni). Modifiche alla l.r. 80/2015 e alla l.r. 65/2014”;

VISTA la Legge regionale 24 dicembre 2021, n. 50 “Ulteriori disposizioni urgenti in materia di occupazioni del demanio idrico da parte dei gestori del servizio idrico integrato. Modifiche alla l.r. 77/2016”;

RICHIAMATI:

- il DPGR 60/R del 12/08/2016 “Regolamento in attuazione dell’articolo 5 della legge regionale 28 dicembre 2015 n. 80 “Norme in materia di difesa del suolo, tutela delle risorse idrica e tutela della costa e degli abitati costieri” recante disciplina del rilascio delle concessioni per l’utilizzo del demanio idrico e criteri per la determinazione dei canoni, come modificato dal DPGR 45/R dell’8/8/2017;
- il D.P.G.R. 42/R del 25/07/2018 “Regolamento per lo svolgimento delle attività di polizia idraulica, polizia delle acque, e servizio di piena, in attuazione dell’articolo 5 della legge regionale 28 dicembre 2015, n. 80 (Norme in materia di difesa del suolo, tutela delle risorse idrica e tutela della costa e degli abitati costieri).”
- l’Accordo sostitutivo di provvedimenti concessori relativi ad occupazioni del demanio idrico ad opera di impianti e reti di approvvigionamento idropotabile gestite dalla Società GAIA S.p.A., sottoscritto in data 29/12/2021;

VISTA la DGRT n. 1555 del 27/12/2022 “Aggiornamento dei canoni per l’uso del demanio idrico ai sensi della l.r. n. 80/2015 e del d.p.g.r. n. 60/R/2016 ”;

VISTA la D.C.R.T. n. 55 del 11/07/2023: “Modifiche al reticolo idrografico e di gestione di cui alla legge regionale 27 dicembre 2012, n.79 approvato con deliberazione del Consiglio regionale 6 dicembre 2022, n.103”;

VISTA l’istanza acquisita agli atti di questo Settore con prot. n. 406423 del 25/10/2022 a cui è stato attribuito il numero di pratica idraulica n. 3565 e pratica SiDIT n. 138/2023 presentata da GAIA S.p.A., c.f. 01966240465, con sede legale in Comune di Pietrasanta (LU), in Via Donizetti 16, tramite il tecnico incaricato iscritto all’Ordine degli Ingegneri della Provincia di Lucca al n. A2188, con allegate le seguenti Dichiarazioni asseverate in formato digitale:

- - scarico n. 593 rif. id n. 27F01SC01 nell’allegato 2 della DGRT 428/2019;
- - scarico n. 594 rif. id n. 27F02SC01 nell’allegato 2 della DGRT 428/2019;
- - scarico n. 595 rif. id n. 27F05SC01 nell’allegato 2 della DGRT 428/2019.

DATO ATTO che il Responsabile del procedimento è il funzionario nominato con ordine di servizio n. 23 del 25/11/2022;

PRESO ATTO che nelle Dichiarazioni inoltrate il tecnico assevera la compatibilità idraulica dell’occupazione del demanio idrico delle seguenti opere:

Rif. Scarico GAIA	Località	Coordinate (EPSG 3003)		Catastale confinante		Reticolo		Descrizione
		X	Y	Foglio	Mappale	Codice	Denominazione	
593	Lavello	1586332	4876768	104	375	TN43196		Scarico delle acque reflue urbane proveniente dall'adiacente depuratore con tubazione in Polietilene DN1000 posto sulla sinistra idraulica
594	Lavello	1585989	4876543	103	313	TN26240	Fosso Lavello	Scarico delle acque reflue urbane proveniente dall'adiacente depuratore con tubazione in cemento DN600 posto sulla sinistra idraulica
595	Resceto	1596952	4882032	18	218	TN22445	Canale del Resceto	Scarico delle acque reflue urbane proveniente dal depuratore posto in prossimità del centro abitato con tubazione in PVC DN200 posto sulla destra idraulica

DATO ATTO che le suddette opere rientrano in una delle fattispecie di cui all'Accordo sostitutivo di provvedimenti concessori sopra richiamato e pertanto ai sensi dell'art. 13 comma 1, lettera c), del Regolamento 60/R/2016 e s..m.i si può procedere ad assegnazione diretta dell'area demaniale senza procedura in concorrenza;

RICORDATO che ai sensi dell'art. 24 comma 6 del Regolamento 60/R, la concessione può essere rilasciata senza il disciplinare;

DATO ATTO che il presente decreto contiene gli elementi essenziali e le clausole che regolano il rapporto giuridico tra questa Amministrazione e il concessionario;

DATO ATTO che la documentazione che descrive le caratteristiche più significative delle opere con evidenziate le aree demaniali impegnate e la sussistenza dei presupposti di legge per l'occupazione di tali aree, è quella agli atti del procedimento pratica idraulica n. 3565, pratica SIDIT n. 138/2023;

PRESO ATTO che il tecnico incaricato assevera che l'opera:

- non altera il buon regime delle acque;
- non interferisce con esigenze di regimazione idraulica, accessibilità e manutenzione del corso d'acqua ed è compatibile con la presenza di opere idrauliche;
- non interferisce con la stabilità del fondo e delle sponde del corso d'acqua;
- non aggrava il rischio in altre aree derivante dalla realizzazione dell'intervento;
- non aggrava il rischio per le persone;

DATO ATTO che, nella gestione delle opere dovranno essere osservate le prescrizioni tecniche e le prescrizioni generali, che vengono di seguito specificate:

PRESCRIZIONI TECNICHE

- dovrà essere sempre garantito l'accesso all'alveo al personale del Genio Civile Toscana Nord od altro da tali Ente individuato, addetto alla vigilanza e alla manutenzione del corso d'acqua;
- le opere dovranno risultare conformi a quanto rappresentato negli elaborati grafici presenti;

PRESCRIZIONI GENERALI:

- l'autorizzazione di cui al presente atto riguarda esclusivamente le opere asseverate, per cui ogni variazione od ogni ulteriore opera o attività non indicata negli elaborati inoltrati, od altro comunque non previsto, dovrà essere sottoposto ad ulteriore esame di questo Settore per la nuova eventuale autorizzazione prima della loro esecuzione
- con il presente Decreto s'intendono autorizzati, per tutta la durata della concessione, tutti gli interventi manutentivi ordinari che si rendessero necessari al corretto esercizio del bene concesso, nel rispetto comunque delle normative vigenti al momento;

- il concessionario dovrà comunicare preventivamente a questa Amministrazione la data d'inizio dei predetti lavori manutentivi e dovrà altresì presentare, a corredo di tale comunicazione, documentazione tecnica esplicativa;

STABILITO che ai sensi dell'art. 22 del DPGR 60/R del 12/08/2016, il Concessionario si obbliga:

- ad assumere la custodia dell'area demaniale in concessione, oltretutto delle opere realizzate, mantenendole in buono stato, preservandole dal pericolo di distruzione o danneggiamento, salvaguardandole da intrusioni e manomissioni da parte di soggetti non autorizzati;
- a porre in essere tutte le misure necessarie a garantire la stabilità nel tempo dei manufatti, anche in dipendenza del mutevole regime del corso d'acqua, previo ottenimento dell'autorizzazione dell'Amministrazione Concedente, dichiarando fin d'ora di non aver nulla a pretendere per qualsiasi danno eventualmente occorso alle opere oggetto di concessione ed agli utilizzatori, per effetto delle piene e dei fenomeni di dinamica fluviale;
- a consentire l'accesso al personale di vigilanza incaricato dalla Concedente, che potrà in ogni momento effettuare verifiche per accertare lo stato di manutenzione dell'area e impartire l'ordine di effettuare gli interventi eventualmente necessari, ad insindacabile giudizio della Concedente, per garantire il buon regime delle acque;
- a sollevare fin d'ora la Concedente da ogni onere e responsabilità per qualsiasi danno derivante alle persone ed alla proprietà pubblica e privata a seguito di inadeguata manutenzione o di inadeguata custodia del bene demaniale in concessione, assumendosi gli oneri del risarcimento
- a rispettare le leggi ed i regolamenti ed ordinamenti di polizia urbana e di pubblica sicurezza, nonché la normativa in materia di polizia delle acque contenuta nel R.D. 523/1904 e nel R.D. 1775/1933, tenendo fin d'ora indenne la Concedente da ogni conseguenza determinata dalla inosservanza di essi;
- a non mutare la destinazione del bene in concessione, né apportarvi aggiunte, innovazioni o altro senza la preventiva autorizzazione della Concedente, prendendo atto che tutte le opere addizionali e di miglioria autorizzate resteranno acquisite al demanio senza che il Concessionario possa avere diritto a rimborsi o indennizzi e che qualora il Concessionario esegua le predette opere senza autorizzazione sarà tenuto alla rimessa in pristino, a propria cura e spese, salvo che la Concedente non ritenga di mantenerle senza alcun onere a proprio carico; sarà tenuto inoltre al risarcimento degli eventuali danni;
- a non cedere né sub concedere, anche parzialmente, il bene oggetto di concessione;
- a tenere indenne la Concedente dalle spese necessarie per le opere di sistemazione delle aree pubbliche specificamente coinvolte dagli interventi di installazione e manutenzione e di ripristinare a regola d'arte le aree medesime nei tempi stabiliti;
- a consentire, in ogni momento l'accesso e/o il transito, per le opportune operazioni di vigilanza, al personale del Genio Civile ed ai mezzi addetti al servizio di piena e di polizia idraulica;
- a ripristinare, a proprie spese i luoghi alla scadenza della concessione per decorrenza del termine di durata sotto indicato e in caso di revoca o rinuncia, fatta salva la facoltà della Concedente di acquisire le opere al demanio, senza oneri per l'Amministrazione;

Il Concessionario inoltre:

- rimane il solo ed unico responsabile agli effetti del risarcimento di tutti i danni che fossero arrecati alla proprietà privata, a cose o persone per effetto di quanto autorizzato e comunque tenendo indenne la Regione Toscana da qualsiasi responsabilità, anche giudiziale, per eventuali danni, reclami o molestie che potessero derivare dai lavori in oggetto;
- è obbligato, ai sensi dell'art.38, comma 1 del Regolamento 60/R/2016 ad eseguire a proprie spese e non appena ricevute intimazioni, tutte quelle varianti e modifiche, compresa anche l'eventuale demolizione delle opere stesse e la messa in pristino dello stato dei luoghi, che, a giudizio insindacabile dell'Autorità idraulica, si rendessero necessarie per garantire il buon regime idraulico o in seguito all'accertamento di effetti dannosi delle opere stesse o per le variate condizioni del corso d'acqua o per ogni altro pubblico interesse che potesse sopravvenire
- dovrà provvedere inoltre a ripristinare tempestivamente qualsiasi danno o guasto causato alle opere idrauliche ed al corso d'acqua in generale per effetto della presente autorizzazione, in conformità alle prescrizioni che saranno impartite dalla competente autorità idraulica;
- è tenuto alla osservanza delle disposizioni della l.r.80/2015, del Reg. 60/R/2016 sulle opere idrauliche, nonché delle ulteriori prescrizioni legislative e regolamentari vigenti in materia, quali quelle concernenti la tutela delle acque pubbliche, dell'agricoltura, della fauna ittica, dell'industria, dell'igiene e della pubblica incolumità;

DATO ATTO che l'inadempimento da parte del Concessionario degli obblighi previsti dal presente Decreto di concessione, costituisce causa di decadenza, che si verifica anche nei casi di.

- a) violazione delle disposizioni e prescrizioni contenute in disposizioni legislative, regolamentari;
- b) violazione del divieto di cessione della concessione e di sub-concessione anche parziale dell'immobile;

c) opere difformi da quanto asseverato. Prima di dichiarare la decadenza con apposito decreto, la Concedente comunicherà un termine non inferiore a 30 giorni entro il quale il Concessionario potrà presentare le proprie deduzioni;

RICORDATO che:

- al Concessionario dichiarato decaduto non spetterà alcun rimborso per le opere realizzate e per le spese sostenute;
- fatte salve le eventuali sanzioni di cui all'art. 9 della L.R. 80/2015, il Concessionario decaduto è soggetto all'obbligo di rilascio dell'immobile e al ripristino dei luoghi;
- nel caso di mancato rilascio è eseguito il ripristino dello stato dei luoghi a carico del concessionario;
- per quanto non espressamente previsto dal presente Decreto di Concessione si applicano le vigenti disposizioni, di legge e di regolamento, statali e regionali, ed in particolare il codice civile, la normativa concernente il buon regime delle acque, nonché l'igiene e la sicurezza pubblica, l'edilizia e l'urbanistica vigenti nel territorio dove i beni sono ubicati;

DATO ATTO che il Concedente potrà disporre, mediante atto amministrativo, la revoca della presente concessione in qualunque momento, con effetto immediato, qualora intervengano ragioni di regimazione idraulica del corso d'acqua interessato o che l'opera stessa sia in seguito giudicata incompatibile per il buon regime idraulico del corso d'acqua interessato o ragioni di pubblica utilità o per qualsiasi ragione di pubblico interesse;

RILEVATO che l'inosservanza delle condizioni e prescrizioni cui è vincolato il presente provvedimento, fatte salve le sanzioni penali per l'inosservanza delle norme contenute nel Capo VII del R.D. 523/1904, comporta il pagamento di una sanzione, nel rispetto dei limiti minimo e massimo previsto dall'articolo 9 della L.R. 80/2015;

RITENUTO, sulla base dell'esperita istruttoria, di stabilire in anni 19 (diciannove) la durata della concessione che potrà essere rinnovata nei soli casi previsti dal Regolamento e con le modalità nel medesimo stabilite, esclusivamente a seguito di istanza da presentare almeno 30 giorni prima della scadenza del termine della concessione;

DATO ATTO che nel periodo di validità della concessione, il canone dovrà essere corrisposto anche se il Concessionario non possa o non voglia fare uso in tutto o in parte della concessione e che, in caso di rinuncia, il pagamento del canone è dovuto fino alla data di presentazione della relativa richiesta;

RICHIAMATO l'articolo 1 della L.R. 30/12/1971 n. 2, che istituisce l'imposta regionale sulle concessioni statali per l'occupazione e l'uso dei beni del demanio e del patrimonio indisponibile dello Stato, situati nell'ambito territoriale della Regione commisurandola al 50% del canone di concessione;

DATO ATTO che ai sensi dell'art. 28 comma 6 del Regolamento regionale 12 agosto 2016, n. 60/R per le concessioni di durata superiore ad un anno il canone sarà aggiornato annualmente sulla base del tasso di inflazione programmato;

RITENUTO di commisurare a una annualità del canone il deposito cauzionale di cui all'art. 31 del Regolamento, versato dal concessionario a garanzia del regolare pagamento del canone e/o a titolo di rimborso delle spese eventualmente sostenute da questa Amministrazione e da reintegrare fino alla suddetta misura nel caso di prelievi parziali di somme, nel corso della concessione;

RISCONTRATO che il richiedente ha versato la somma, per oneri istruttori, di € 75,00 (settantacinque/00) su c/c postale n. 1031575820 a favore Regione Toscana in data 03/05/2023 ed anche aver assolto all'imposta per il bollo di € 16,00 (euro sedici/00) con dichiarazione sostitutiva del 05/10/2022 con assolvimento del bollo virtuale di cui all'Autorizzazione n. 18493 del 01/04/2005 dell'Agenzia dell'Entrate;

DATO ATTO che l'imposta di bollo sul presente atto è stata anticipata dal richiedente a mezzo di dichiarazione sostitutiva del 05/10/2022 con assolvimento del bollo virtuale di cui all'Autorizzazione n. 18493 del 01/04/2005 dell'Agenzia dell'Entrate;

DATO ATTO infine che il richiedente ha provveduto in data 03/05/2023 al versamento a favore della Regione Toscana dei seguenti importi:

- € 642,60 (euro seicentoquarantadue/60) a titolo di deposito cauzionale definitivo infruttifero mediante versamento sul conto Banco Posta, codice IBAN IT41 X076 0102 8000 0103 1581 018;

- € 642,60 (euro seicentoquarantadue/60) a titolo di primo canone concessorio relativo all'annualità 2022 mediante versamento sul conto Banco Posta, codice IBAN IT41 X076 0102 8000 0103 1581 018;
- € 321,30 (euro trecentoventuno/30) a titolo di imposta pari al 50% del canone versato mediante versamento sul conto Banco Posta, codice IBAN IBAN IT70 J 0760102800 000011899580;
- € 292,19 (euro duecentonovantadue/60) a titolo di imposta di registro mediante modello F24 in data 03/05/2023;

DATO ATTO che il presente atto è sostanzialmente conforme allo schema approvato con Decreto del Direttore n. 463 del 12/02/2016;

DATO ATTO che il presente decreto è soggetto a registrazione fiscale, ai sensi di legge (art. 5 D.P.R. 26 aprile 1986, n. 131);

DECRETA

1. DI PRENDERE ATTO delle dichiarazioni asseverate a firma del tecnico incaricato iscritto all'Ordine degli Ingegneri della Provincia di Lucca al n. A2188, così come descritto in narrativa e di conseguenza autorizzare il mantenimento delle opere ai sensi e per gli effetti dell'art. 2, comma 1, lettera i) e lettera n) della L.R. 80/2015 e del R.D. 523/1904 consistenti in:
 - scarico n. 593 rif. id n. 27F01SC01 nell'allegato 2 della DGRT 428/2019;
 - scarico n. 594 rif. id n. 27F02SC01 nell'allegato 2 della DGRT 428/2019;
 - scarico n. 595 rif. id n. 27F05SC01 nell'allegato 2 della DGRT 428/2019.
2. DI CONCEDERE a GAIA S.p.A., c.f. 01966240465, con sede legale in Comune di Pietrasanta (LU), in Via Donizetti 16, la Concessione per l'occupazione di:
 - scarico n. 593 rif. id n. 27F01SC01 nell'allegato 2 della DGRT 428/2019;
 - scarico n. 594 rif. id n. 27F02SC01 nell'allegato 2 della DGRT 428/2019;
 - scarico n. 595 rif. id n. 27F05SC01 nell'allegato 2 della DGRT 428/2019.
3. DI STABILIRE che la concessione ha durata di anni 19 (diciannove) a decorrere dal 01/01/2022 e che il canone di concessione è pari a € 642,60 (euro seicentoquarantadue/60) secondo quanto riportato al p.to 6.4 dell'Allegato A della D.G.R. 1555/2022 e soggetto ad aggiornamento e modifica in ragione delle disposizioni emanate dalla Regione Toscana, da pagarsi entro il 31 dicembre dell'anno di riferimento, sino alla scadenza della presente concessione anche se il concessionario non voglia o non possa fare uso in tutto o in parte della concessione;
4. DI DISPORRE che la gestione dell'area demaniale sia sottoposta alle prescrizioni individuate in premessa e nessuna variazione potrà essere introdotta senza la preventiva autorizzazione da parte di questo Settore;
5. DI DARE ATTO che il presente provvedimento è rilasciato ai soli fini di tutela delle opere idrauliche e del buon regime delle acque pubbliche, giusto l'art. 2 del R.D. 523/1904, e pertanto fa salvi e impregiudicati i diritti di terzi. Il destinatario è tenuto a munirsi di tutti gli ulteriori titoli abilitativi e atti di assenso previsti dalle leggi vigenti;
6. DI PARTECIPARE per via telematica il presente provvedimento al Richiedente;
7. DI DARE, ALTRESI', ATTO che contro il presente provvedimento è ammesso ricorso davanti all'autorità giudiziaria competente nei termini di legge.

IL DIRIGENTE



REGIONE TOSCANA

DIREZIONE DIFESA DEL SUOLO E PROTEZIONE CIVILE

SETTORE GENIO CIVILE TOSCANA SUD

Responsabile di settore Renzo RICCIARDI

Incarico: DECR. DIRIG. CENTRO DIREZIONALE n. 8656 del 21-05-2021

Decreto non soggetto a controllo ai sensi della D.G.R. n. 553/2016

Numero adozione: 21270 - Data adozione: 05/10/2023

Oggetto: Pratica SiDIT n.7655/2023 (Proc. n. 9523 del 2023 - Cod. loc. n.2513 O.I.) - Concessione per sei attraversamenti sotterranei o utilizzando manufatti esistenti (tip. 11) dei corsi d'acqua Torrente Tressa (TS9778), Gora di Monteroni (TS10287), Fosso della Croce (TS10286), affluenti del Torrente Arbia (TS13296-TS12822-TS12313), per la realizzazione di un'infrastruttura di rete a banda ultra larga nel Comune di Monteroni d'Arbia (SI).
Concessionario: Open Fiber S.P.A.

Il presente atto è pubblicato integralmente sul BURT ai sensi degli articoli 4, 5 e 5 bis della l.r. 23/2007 e sulla banca dati degli atti amministrativi della Giunta regionale ai sensi dell'art.18 della l.r. 23/2007.

Data certificazione e pubblicazione in banca dati ai sensi L.R. 23/2007 e ss.mm.: 06/10/2023

Documento informatico firmato digitalmente ai sensi del testo unico D.P.R. 28 dicembre 2000,n. 445, del D.Lgs. 7 marzo 2005, n. 82 e norme collegate, il quale sostituisce il testo cartaceo e la firma autografa.

Numero interno di proposta: 2023AD023860

IL DIRIGENTE

VISTI gli artt. 93, 95, 97 e 98 del R.D. 523/1904 “Testo unico delle disposizioni di legge intorno alle opere idrauliche delle diverse categorie”;

VISTO l'art. 1, comma 1, della L.R. n. 2/1971, che ha istituito l'imposta regionale sulle concessioni statali per l'occupazione e l'uso dei beni del demanio e del patrimonio indisponibile dello Stato, situati nell'ambito della Regione, attualmente commisurata al 50% del canone di concessione dei beni del demanio idrico e delle relative aree, il cui versamento deve essere effettuato entro il 31 dicembre dell'anno in cui deve essere versato il canone di concessione;

VISTA la Legge 241/1990 e ss.mm.ii. “Nuove norme in materia di procedimento amministrativo e di diritto di accesso ai documenti amministrativi”;

VISTA la L. 37/1994 “Norme per la tutela ambientale delle aree demaniali dei fiumi, torrenti, laghi e altre acque pubbliche”;

VISTO il D.Lgs. n. 112 del 31/03/1998 "Conferimento di funzioni e compiti amministrativi dello Stato alle regioni ed agli enti locali, in attuazione del capo I della legge 15 marzo 1997, n. 59”;

VISTO il D.Lgs. 1 agosto 2003, n. 259 “Codice delle comunicazioni elettroniche”;

VISTA la L.R. 23 luglio 2009 n. 40 “Norme sul procedimento amministrativo, per la semplificazione e la trasparenza dell'attività amministrativa”;

VISTA la L.R. 79/2012 “Nuova disciplina in materia di consorzi di bonifica. Modifiche alla L.R. 69/2008 e alla L.R. 91/1998. Abrogazione della L.R. 34/1994”;

VISTA la D.C.R.T. n. 57 del 11/06/2013 “Individuazione del reticolo idrografico e di gestione ai sensi dell'articolo 22, comma 1, lettera e), della legge regionale 27 dicembre 2012, n. 79 (Nuova disciplina in materia di consorzi di bonifica. Modifiche alla l.r. 69/2008 e alla l.r. 91/1998. Abrogazione della l.r. 34/1994)”;

VISTA la L.R. 22/2015 “Riordino delle funzioni provinciali e attuazione della legge 7 aprile 2014, n. 56” che dispone in ordine al trasferimento alla Regione toscana della gestione del demanio idrico e dell'introito dei relativi proventi;

VISTA la L.R. 30/2015 “Norme per la conservazione e la valorizzazione del patrimonio naturalistico - ambientale regionale. Modifiche alla l.r. 24/1994, alla l.r. 65/1997, alla l.r. 24/2000 ed alla l.r. 10/2010”;

VISTA la L.R. 80/2015 "Norme in materia di difesa del suolo, tutela delle risorse idriche e tutela della costa e degli abitati costieri", ed in particolare l'art. 2, lett. i);

VISTO il Decreto Dirigenziale n. 463 del 12/02/2016 con il quale si approva lo schema del decreto di concessione delle aree demaniali;

VISTO il Decreto del Presidente della Giunta Regionale Toscana n. 60/R del 12/08/2016 “Regolamento in attuazione dell'art. 5 della LR 80/2015, recante disciplina per il rilascio delle concessioni per l'utilizzo del demanio idrico e criteri per la determinazione dei canoni.”, d'ora in avanti “Regolamento”;

VISTA la D.G.R.T. n. 888 del 07/08/2017 e ss.mm.ii., avente ad oggetto “Determinazione dei canoni per l’uso del Demanio Idrico – revoca della D.G.R.T. n.1138 del 15/11/2016” con cui sono stati rideterminati sia i canoni da applicare alle varie tipologie di concessioni per l’utilizzo delle aree demaniali, sia i nuovi importi per quanto concerne gli oneri istruttori oltre alle modalità di pagamento e riscossione;

VISTA la Delibera della Giunta Regionale n. 1414 del 17/12/2018 con la quale, si introducono alcune modifiche nell’applicazione dei canoni di specifiche occupazioni demaniali e si confermano per il resto, i canoni per l’uso del demanio idrico fissati dalla precedente DGRT 888/2017;

VISTA la L.R. 41/2018 “Disposizioni in materia di rischio di alluvioni e di tutela dei corsi d’acqua in attuazione del decreto legislativo 23 febbraio 2010, n. 49 (Attuazione della direttiva 2007/60/CE relativa alla valutazione e alla gestione dei rischi di alluvioni). Modifiche alla l.r. 80/2015 e alla l.r. 65/2014”;

VISTO il Decreto del Presidente della Giunta Regionale 25 luglio 2018, n. 42/R “Regolamento per lo svolgimento delle attività di polizia idraulica, polizia delle acque, e servizio di piena, in attuazione dell’articolo 5 della legge regionale 28 dicembre 2015, n. 80 (Norme in materia di difesa del suolo, tutela delle risorse idriche e tutela della costa e degli abitati costieri)”;

VISTO il Decreto del Presidente della Giunta Regionale n. 153 del 19/09/2018 “Accordo di Programma per la semplificazione procedimentale finalizzata alla realizzazione degli interventi relativi alla banda ultralarga-Approvazione”;

VISTA la Delibera di Giunta Regionale n. 125 del 04/02/2019 avente ad oggetto: “Approvazione dello schema di Accordo di Programma per la semplificazione procedimentale ai fini della realizzazione degli interventi di banda ultralarga nelle aree a fallimento di mercato”;

VISTA la Delibera della Giunta Regionale n. 1219 del 02/11/2022 “Aggiornamento dei canoni e degli indennizzi del demanio idrico al tasso di inflazione programmata per l’annualità 2022, ai sensi dell’articolo 6, comma 2 della L.R. 28 dicembre 2015 n. 80” con la quale si dispone che per l’annualità 2022 l’aggiornamento dei canoni di concessione sia fatto al tasso di inflazione del 7,1%;

VISTA la Delibera della Giunta Regionale n. 1555 del 27/12/2022 “Aggiornamento dei canoni per l’uso del demanio idrico ai sensi della l.r. 80/2015 e del d.p.g.r. n. 60/R/2016”;

VISTA la deliberazione del Consiglio Regionale 11 luglio 2023, n. 55 “Modifiche al reticolo idrografico e di gestione di cui alla legge regionale 27 dicembre 2012, n.79 approvato con deliberazione del Consiglio regionale 6 dicembre 2022, n. 103”;

VISTA l’istanza di concessione presentata da Open Fiber S.P.A., con sede legale in Milano (MI), Viale Certosa 2, C.F. e P.IVA 09320630966, acquisita agli atti del Settore con prot. n. 419803 del 13/09/2023, con la quale è stata trasmessa in allegato la documentazione progettuale costituita dai seguenti elaborati:

- Elaborato n. 1 - Relazione Tecnica Generale;
- Elaborato n. 2 - Planimetria Generale (1:25000) e n. 14 Tavole Grafiche (Particolari Costruttivi e Planimetria Ubicativa);

VISTA la comunicazione di avvio del procedimento amministrativo, trasmessa al richiedente con prot. n. 431292 del 20/09/2023;

PRESO ATTO che il progetto, redatto dal tecnico incaricato dal richiedente, prevede la realizzazione di infrastrutture di rete a banda ultra larga in fibra ottica in varie località nel Comune

di Monteroni d'Arbia (SI), con quattordici attraversamenti sotterranei o utilizzando manufatti esistenti (tip. 11) di vari corsi d'acqua;

VERIFICATO che otto dei quattordici attraversamenti indicati nell'istanza sopraindicata sono già stati autorizzati e concessi con decreto dirigenziale n. 10530 del 30/05/2022 "Oggetto: Prat. SiDIT n. 4800/2021 – R.D. 523/1904 – L.R. 80/2015 – Concessione per n. 11 attraversamenti sotterranei o su strutture esistenti (tip. 11), su vari corsi d'acqua, per opere civili finalizzate allo sviluppo della rete in fibra ottica, in varie località nel Comune di Monteroni d'Arbia (SI) – cod. loc. n. 2321 O.I.", avente efficacia fino al 31/05/2041;

PRESO ATTO pertanto che solo sei degli attraversamenti richiesti risultano ancora da autorizzare e concedere, ed in particolare riguardano gli attraversamenti che insistono sui corsi d'acqua Torrente Tressa (TS9778), Gora di Monteroni (TS10287), Fosso della Croce (TS10286) e sugli affluenti del Torrente Arbia (TS13296-TS12822-TS12313), come da elaborati tecnici allegati all'istanza;

ACCERTATO che i corsi d'acqua sopraindicati, riportati nel Reticolo Idrografico e di Gestione del Territorio Toscano di cui alla L.R.T. 79/2012, risultano acqua pubblica ai sensi della DCRT 57/2013 e ss.mm.ii.;

ACCERTATO che la concessione richiesta comporta l'utilizzo del demanio idrico;

RICHIAMATO il contributo istruttorio trasmesso a questo Settore dal Consorzio di Bonifica 6 Toscana Sud, acquisito agli atti con prot. n.435854 del 22/09/2023 (rif. prot. C6TS n. 6682 del 22/09/2023), nel quale non vengono rilevati motivi ostativi ai fini della manutenzione del corso d'acqua;

DATO ATTO che nell'elaborato cartografico allegato al presente decreto sotto le lettere "A.1" e "A.2", quale parte integrante e sostanziale, sono individuati gli attraversamenti oggetto della presente concessione;

CONSIDERATO che:

- il progetto delle opere da realizzare presenta i requisiti per essere autorizzato con le prescrizioni di seguito riportate;
- la realizzazione dei lavori è disciplinata dal Capo VII del R.D. 523/1904 e dalla normativa regionale di riferimento;

CONSIDERATO che la concessione di cui trattasi è rilasciata senza procedura di assegnazione in concorrenza, in quanto rientra in uno dei casi previsti dall'art. 13 del Regolamento;

RITENUTO che, ai sensi dell'art. 24, comma 6, del Regolamento la concessione possa essere accordata senza il disciplinare, dando atto che il presente decreto contiene gli elementi essenziali e le clausole che regolano il rapporto giuridico tra Amministrazione concedente e concessionario;

DATO ATTO che, ai fini dell'uso previsto, dell'esercizio delle attività, il Concessionario è tenuto a munirsi di tutti i titoli abilitativi, autorizzativi e degli atti di assenso, comunque denominati, previsti dalle leggi vigenti;

DATO ATTO inoltre che, ai sensi dell'art. 22 del Regolamento, il Concessionario si obbliga a :

- assumere la custodia dell'area demaniale in concessione, oltre che delle opere realizzate, mantenendole in buono stato, preservandole dal pericolo di distruzione o danneggiamento, salvaguardandole da intrusioni e manomissioni da parte di soggetti non autorizzati, a propria cura e spese;
- consentire l'accesso al personale di vigilanza incaricato dalla Concedente, che potrà in ogni momento effettuare verifiche per accertare lo stato di manutenzione dell'area e impartire l'ordine di effettuare gli interventi eventualmente necessari, ad insindacabile giudizio della Concedente, per

garantire il buon regime delle acque; consentire, inoltre, l'accesso al personale del Consorzio di Bonifica di riferimento per espletare le attività manutentive di competenza;

- sollevare fin d'ora la Concedente e il Consorzio di Bonifica competente da ogni onere e responsabilità per qualsiasi danno derivante alle persone ed alla proprietà pubblica e privata a seguito di inadeguata manutenzione o di inadeguata custodia del bene demaniale in concessione, assumendosi gli oneri del risarcimento;
- rispettare le leggi ed i regolamenti ed ordinamenti di polizia urbana e di pubblica sicurezza, nonché la normativa in materia di polizia delle acque contenuta nel R.D. 523/1904 e nel R.D. 1775/1933, tenendo indenne la Regione da ogni conseguenza determinata dalla inosservanza di essi;
- non mutare la destinazione del bene in concessione, né apportarvi aggiunte, innovazioni o altro senza la preventiva autorizzazione della Concedente, prendendo atto che tutte le opere addizionali e di migliorata autorizzate resteranno acquisite al demanio senza che il Concessionario possa avere diritto a rimborsi o indennizzi, e che qualora il Concessionario esegua le predette opere senza autorizzazione sarà tenuto alla rimessa in pristino, a propria cura e spese, salvo che la Concedente non ritenga di mantenerle senza alcun onere a proprio carico; sarà tenuto inoltre al risarcimento degli eventuali danni;
- assumersi gli oneri di qualsiasi natura gravanti sul bene, ivi compresi gli oneri tributari;
- non cedere né sub concedere, neppure parzialmente, il bene oggetto di concessione;
- assumere gli oneri di manutenzione ordinaria e straordinaria dei beni e delle aree demaniali interessate, nonché delle opere e degli impianti ivi presenti;

Inoltre il Concessionario:

- si obbliga a porre in essere, a propria cura e spese, tutte le misure necessarie a garantire la stabilità nel tempo dei manufatti, anche in dipendenza del mutevole regime del corso d'acqua, previo ottenimento dell'autorizzazione dell'amministrazione Concedente, dichiarando fin d'ora di non aver nulla a pretendere per qualsiasi danno eventualmente occorso alle opere oggetto di concessione ed agli utilizzatori, per effetto delle piene e dei fenomeni di dinamica fluviale;
- rimane il solo ed unico responsabile agli effetti del risarcimento di tutti i danni che fossero arrecati alla proprietà privata, a cose o persone per effetto di quanto autorizzato/concesso e comunque tenendo indenne la Regione Toscana da qualsiasi responsabilità, anche giudiziale, per eventuali danni, reclami o molestie che potessero derivare dai lavori e dall'uso delle opere;
- dovrà provvedere inoltre a ripristinare tempestivamente qualsiasi danno o guasto causato alle opere idrauliche ed al corso d'acqua in generale per effetto del presente atto, in conformità alle prescrizioni che saranno impartite dalla competente autorità idraulica;
- è obbligato, ai sensi dell'art.2 del R.D. 523/1904, ad eseguire a proprie spese e non appena ricevute intimazione, tutte quelle varianti e modifiche, compresa anche l'eventuale demolizione delle opere stesse e la messa in pristino dello stato dei luoghi, che, a giudizio insindacabile dell'Autorità idraulica, si rendessero necessarie per garantire il buon regime idraulico o in seguito all'accertamento di effetti dannosi delle opere stesse o per le variate condizioni del corso d'acqua o per ogni altro pubblico interesse che potesse sopravvenire;
- dovrà farsi carico di ogni atto ed onere necessario per procedere all'eventuale occupazione e/o interferenza con i terreni e le proprietà private e/o pubbliche limitrofe;

DATO ATTO che nella realizzazione delle opere dovranno essere osservate le prescrizioni tecniche e generali che vengono di seguito specificate:

➤ **PRESCRIZIONI TECNICHE:**

- durante l'esecuzione dei lavori non dovrà essere mai impedito o ostacolato il regolare deflusso delle acque né essere mai ridotta l'efficienza idraulica delle opere di difesa presenti nel tratto del corso d'acqua interessato dai lavori;
- durante l'esecuzione dei lavori dovranno essere messi in atto tutti gli accorgimenti e le precauzioni necessarie affinché l'interferenza con la dinamica fluviale non determini aggravio di rischio idraulico ed in generale pericolo per l'incolumità delle persone e danni ai beni pubblici e privati;

- tutte le opere provvisionali occorrenti per l'esecuzione dei lavori dovranno ingombrare il meno possibile l'alveo del corso d'acqua ed in ogni caso dovranno essere rimosse a lavori ultimati e comunque prima del sopraggiungere delle piene;
- tutti gli interventi dovranno essere eseguiti a perfetta regola d'arte secondo le normative, le specifiche e le linee guida esistenti. Gli stessi, una volta terminati, dovranno risultare conformi agli elaborati tecnici allegati all' istanza;
- al termine di ogni giornata lavorativa eventuali materiali di risulta, detriti ed opere provvisionali, dovranno essere allontanati dal cantiere che interessa le pertinenze fluviali;
- dovrà essere sempre garantito l'accesso all'alveo al personale della Regione Toscana od altro da tali Enti comandati, addetto alla vigilanza e alla manutenzione del corso d'acqua;
- i lavori che in qualsiasi modo interesseranno l'alveo del corso d'acqua dovranno essere eseguiti in condizioni meteorologiche favorevoli, mentre in condizioni di meteo avverse, in particolare con codice allerta giallo, arancione o rosso del Centro Funzionale Regionale – www.cfr.toscana.it, dovranno essere interrotti per tutta la durata dell'avviso;
- i lavori dovranno essere svolti in conformità alle disposizioni per la salvaguardia dell'ittiofauna contenute nel Piano Ittico Provinciale e dovranno essere adottati tutti gli accorgimenti necessari al fine di evitare intorbidamenti che possano arrecare danno alla fauna ittica;
- prescrizioni sugli interventi di taglio di alberature:
 - gli interventi siano effettuati nel rispetto del R.D. 523/1904, con particolare riferimento all' art. 96, lett. "c";
 - siano richiesti eventuali pareri/nulla osta ad altri Organi competenti in materie ambientali e di taglio vegetazione e ne siano rispettate le possibili prescrizioni riportate;
 - si prenda espressamente atto di quanto riportato nella seguente normativa vigente:
 - Delibera della Giunta Regionale della Toscana n. 1315 del 28/10/2019 "Direttive regionali per la manutenzione dei corsi d'acqua e per la protezione e conservazione dell'ecosistema toscano.";
 - L.R. 39/2000 "Legge forestale della Toscana" e ss.mm.ii.;
 - L.R. 30/2015 "Norme per la conservazione e la valorizzazione del patrimonio naturalistico-ambientale regionale. Modifiche alla l.r. 24/1994, alla l.r. 65/1997, alla l.r. 24/2000 ed alla l.r. 10/2010." ;
 - D.P.G.R. 48/R/2003 "Regolamento Forestale";
- non devono essere alterate le sezioni idrauliche dei corsi d'acqua presenti nell'area interessata dai lavori;
- al termine dei lavori dovrà essere ripristinato lo stato dei luoghi interessato dal cantiere e da occupazioni temporanee, comprensivo di tutte quelle aree che hanno visto il passaggio dei mezzi sia lungo le rive degli alvei che sulle viabilità di accesso;
- in caso di terreno bagnato è fatto divieto di transito ai mezzi pesanti su sponde, pertinenze idrauliche e argini;
- il Concessionario deve intervenire anche successivamente al completamento delle opere qualora, per effetto di assestamento e/o erosione si manifestassero avvallamenti, cedimenti e fessurazioni nell'area interessata dall'intervento;
- dovrà essere adottata ogni precauzione necessaria affinché l'opera realizzata non determini interferenza con la dinamica fluviale;
- l'esecuzione dei lavori dovrà avvenire nel rispetto e in conformità a quanto previsto dagli enti gestori delle altre reti infrastrutturali, quali strade, linee telefoniche etc., i quali non potranno comunque condizionare e/o limitare quanto previsto dal presente atto.

➤ **PRESCRIZIONI GENERALI:**

- la presente autorizzazione riguarda esclusivamente l'esecuzione dei lavori indicati in premessa, per cui ogni variazione od ogni ulteriore opera o attività non indicata negli elaborati progettuali inoltrati, od altro comunque non previsto, dovrà essere sottoposto ad ulteriore esame di questo Settore per la nuova eventuale autorizzazione prima della loro esecuzione;

- la presente autorizzazione ha validità di tre anni dalla data del rilascio, pena la decadenza del presente atto senza necessità di ulteriori comunicazioni da parte dello scrivente ufficio; la stessa può essere rinnovata una sola volta, per un periodo massimo di tre anni, su richiesta dell'interessato da presentare almeno 30 giorni prima della scadenza;
- i lavori saranno eseguiti a totale cura e spese del richiedente;
- il richiedente dovrà farsi carico di ogni atto ed onere necessario per procedere all'eventuale occupazione e/o interferenza con i terreni e le proprietà private e/o pubbliche limitrofe;
- il richiedente è tenuto a comunicare tempestivamente a questo Genio Civile e al Consorzio 6 Toscana Sud la data di inizio dei lavori e il nominativo del tecnico responsabile dei lavori / direzione lavori, con relativo recapito telefonico e postale e la ditta esecutrice; inoltre entro 60 giorni dal termine dei lavori dovrà provvedere a comunicarne la data e trasmettere contestualmente anche l'attestazione dalla quale risulti che le opere o gli interventi siano stati realizzati ed ultimati in conformità al progetto ed eventuali varianti autorizzate e nel rispetto delle condizioni espresse nel presente provvedimento autorizzativo;

DATO ATTO che la concessione demaniale, decorrente dalla data di adozione del presente decreto, può essere rilasciata per la durata massima di diciannove anni, ai sensi dell'art. 5, comma 2, del Regolamento, e che, al mero fine di uniformarne la durata alla concessione rilasciata con il decreto dirigenziale n. 10530 del 30/05/2022, la stessa avrà scadenza in data 31/05/2041;

CONSIDERATO che, come espressamente previsto all'art. 23 del Regolamento, alla cessazione della concessione, per decorrenza del termine di durata sopra indicato, rinuncia, revoca o decadenza, la concessione si risolve col conseguente obbligo per il Concessionario di ripristinare, a proprie spese, le aree e i luoghi occupati nel termine assegnato dall'Amministrazione concedente e che in caso contrario si farà luogo all'esecuzione d'ufficio in danno del Concessionario, salvo valutare, d'ufficio o su istanza del concessionario, l'acquisizione al demanio dei manufatti realizzati dal concessionario medesimo, qualora non derivi alcun onere per la Regione e senza che possa essere riconosciuto alcun compenso o indennizzo a favore del concessionario;

CONSIDERATO che, ai sensi dell'art. 25 del Regolamento, il rinnovo della concessione è ammissibile solo nei casi di cui all'art. 13, comma 1 lettere a), b), c) e g) e la concessione non è rinnovabile tacitamente alla scadenza, la domanda di rinnovo deve essere presentata, almeno trenta giorni prima della scadenza della concessione, ai sensi e con le modalità di cui all'art. 14 e fino al rilascio della nuova concessione e solo qualora abbia presentato domanda di rinnovo nel termine predetto il richiedente può continuare ad utilizzare l'area con le medesime modalità e condizioni della concessione in scadenza;

CONSIDERATO che il canone demaniale relativo alla presente concessione non è dovuto ai sensi dell'art. 93 del D.Lgs. del 1° agosto 2003 n. 259 ("Le pubbliche amministrazioni, le Regioni, le Province e i Comuni non possono imporre per l'impianto di reti o per l'esercizio dei servizi di comunicazione elettronica, oneri o canoni che non siano stabiliti per legge");

DATO ATTO che il soggetto richiedente ha assolto agli obblighi relativi all'imposta di bollo sul decreto ai sensi del D.P.R. 642/1972, come da documentazione conservata agli atti (marca da bollo n. 01211064836949 del 18/08/2023);

RILEVATO che l'inosservanza delle condizioni e prescrizioni cui è vincolato il presente provvedimento, al pari dell'inosservanza delle norme contenute nel Capo VII del R.D. 523/1904, comporterà denuncia all'Autorità Giudiziaria ai sensi dell'art. 374 della L. 2248/1865, allegato F;

DATO ATTO che il presente decreto è sostanzialmente conforme allo schema approvato con Decreto del Direttore n. 463 del 12/02/2016, all. B;

DATO ATTO che, per quanto non espressamente previsto dal presente provvedimento, si applicano le disposizioni legislative e regolamentari, statali e regionali, vigenti in materia;

DATO ATTO che il Responsabile del procedimento, ai sensi della Legge 241/1990 e ss.mm.ii., è il Dirigente del Settore Genio Civile Toscana Sud;

Tutto ciò premesso e considerato

DECRETA

1. di rilasciare a Open Fiber S.P.A., avente sede legale in Milano, viale Certosa 2, C.F. 09320630966, la concessione demaniale per sei attraversamenti sotterranei o utilizzando manufatti esistenti (tip. 11) dei corsi d'acqua Torrente Tressa (TS9778), Gora di Monteroni (TS10287), Fosso della Croce (TS10286), affluenti del Torrente Arbia (TS13296-TS12822-TS12313), per la realizzazione di un'infrastruttura di rete a banda ultra larga nel Comune di Monteroni d'Arbia (SI), così come rappresentato nella cartografia allegata al presente decreto sotto le lettere "A.1" e "A.2", quale parte integrale e sostanziale;
2. di dare atto che gli effetti della concessione decorrono dalla data del presente decreto e che la stessa avrà scadenza in data 31/05/2041, secondo le disposizioni e le clausole espresse in precedenza;
3. di autorizzare l'esecuzione delle opere suddette ai soli fini idraulici ai sensi e per gli effetti dell'art. 2, comma 1, lettera i) e lettera n) della L.R. 80/2015 e degli artt. 93, 95, 97 e 98 del R.D. 523/1904, così come sopra descritto e rappresentato negli elaborati indicati in premessa e agli atti del Settore;
4. di dare atto che l'autorizzazione ad eseguire i lavori di cui alla presente concessione ha validità di tre anni dalla data del rilascio, pena la decadenza senza necessità di ulteriori comunicazioni da parte dello scrivente ufficio;
5. di dare atto che il Concessionario, per effetto del presente provvedimento, risulta soggetto agli obblighi di cui all'art. 22 del Regolamento, alle prescrizioni generali e tecniche, nonché alle disposizioni in materia di rinnovo e cessazione della Concessione di cui agli articoli 23 e 25 del Regolamento, distintamente evidenziate in narrativa;
6. di dare atto che l'autorizzazione di cui al presente atto è rilasciata ai soli fini di tutela delle opere idrauliche e del buon regime delle acque pubbliche, giusto l'art. 2 del R.D. 523/1904, e pertanto fa salvi e impregiudicati i diritti di terzi. Il destinatario è tenuto a munirsi di tutti gli ulteriori titoli abilitativi e atti di assenso previsti dalle leggi vigenti;
7. di dare atto che il richiedente è a conoscenza che, ferme restando le vigenti disposizioni urbanistiche del Comune interessato, in assenza della presente concessione non possono iniziare i lavori;
8. di trasmettere telematicamente il presente provvedimento al Concessionario e al tecnico incaricato.

Avverso il presente provvedimento è ammesso ricorso dinanzi all'Autorità Giudiziaria competente nei termini di legge.

Il Dirigente

Allegati n. 2

- A1 Cartografia*
223524e9e2feff0f7b707480260271b1c89db3b02058f879e75c2fdcbf4a654a
- A2 Cartografia*
0866185134e736e66bd02ece11416f73d83529826f87c52f1fd747a41f5da255

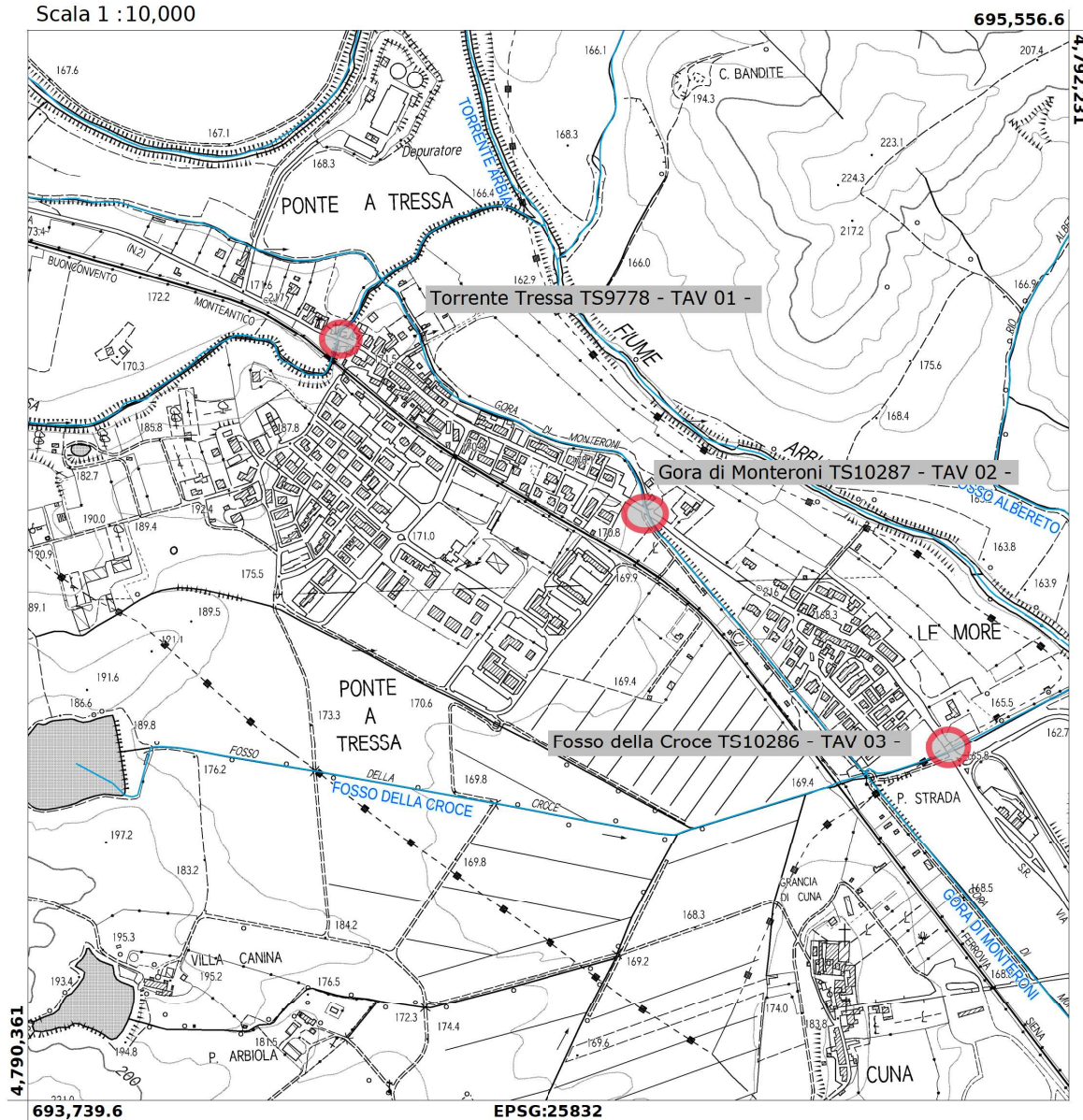


Regione Toscana



ALLEGATO - A.1 -

Scala 1 : 10,000



- Pratica SiDIT n.7655 del 2023 - Proc. n.9523 del 2023 - Cod. loc. n.2513 O.I.-----
 - Concessione per 6 (sei) attraversamenti sotterranei o utilizzando manufatti esistenti (tip. 11) dei corsi d'acqua, Torrente Tressa (TS9778), Gora di Monteroni (TS10287), Fosso della Croce (TS10286), affluenti (TS13296-TS12822-TS12313) del Torrente Arbia, per la realizzazione di un'infrastruttura di rete a banda ultra larga nel Comune di Monteroni d'Arbia (SI).

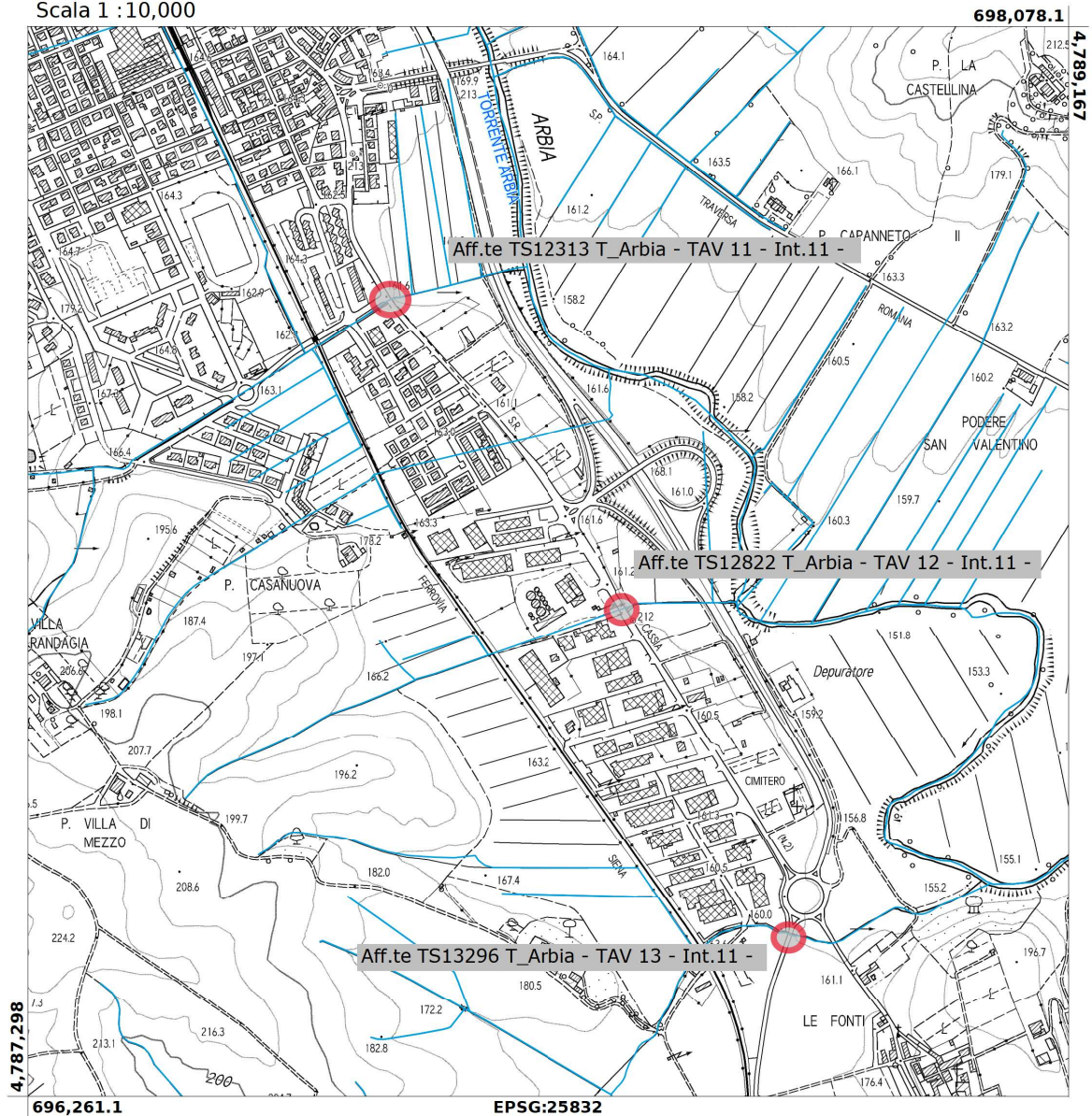


Regione Toscana



ALLEGATO - A.2 -

Scala 1 : 10,000



- Pratica SiDIT n.7655 del 2023 - Proc. n.9523 del 2023 - Cod. loc. n.2513 O.I.-----
 Concessione per 6 (sei) attraversamenti sotterranei o utilizzando manufatti esistenti (tip. 11) dei corsi d'acqua, Torrente Tressa (TS9778), Gora di Monteroni (TS10287), Fosso della Croce (TS10286), affluenti (TS13296-TS12822-TS12313) del Torrente Arbia, per la realizzazione di un'infrastruttura di rete a banda ultra larga nel Comune di Monteroni d'Arbia (SI).



REGIONE TOSCANA

DIREZIONE DIFESA DEL SUOLO E PROTEZIONE CIVILE

SETTORE GENIO CIVILE TOSCANA SUD

Responsabile di settore Renzo RICCIARDI

Incarico: DECR. DIRIG. CENTRO DIREZIONALE n. 8656 del 21-05-2021

Decreto non soggetto a controllo ai sensi della D.G.R. n. 553/2016

Numero adozione: 21274 - Data adozione: 05/10/2023

Oggetto: Pratica SiDIT n. 5577/2019 (Proc. n. 10748/2023) - L.R. 77/2016 - Concessione per uno scarico acque reflue domestiche (tip. 6.2) nel fosso San Giovanni (TS62111), in località Casotto dei Pescatori nel comune di Grosseto. Concessionario: Lello S.R.L.

Il presente atto è pubblicato integralmente sul BURT ai sensi degli articoli 4, 5 e 5 bis della l.r. 23/2007 e sulla banca dati degli atti amministrativi della Giunta regionale ai sensi dell'art.18 della l.r. 23/2007.

Data certificazione e pubblicazione in banca dati ai sensi L.R. 23/2007 e ss.mm.: 06/10/2023

Documento informatico firmato digitalmente ai sensi del testo unico D.P.R. 28 dicembre 2000, n. 445, del D.Lgs. 7 marzo 2005, n. 82 e norme collegate, il quale sostituisce il testo cartaceo e la firma autografa.

Numero interno di proposta: 2023AD023775

IL DIRIGENTE

VISTI gli artt. 93, 95, 97 e 98 del R.D. 523/1904 “Testo unico delle disposizioni di legge intorno alle opere idrauliche delle diverse categorie”;

VISTO l'art. 1, comma 1, della L.R. n. 2/1971, che ha istituito l'imposta regionale sulle concessioni statali per l'occupazione e l'uso dei beni del demanio e del patrimonio indisponibile dello Stato, situati nell'ambito della Regione, attualmente commisurata al 50% del canone di concessione dei beni del demanio idrico e delle relative aree, il cui versamento deve essere effettuato entro il 31 dicembre dell'anno in cui deve essere versato il canone di concessione;

VISTA la Legge 241/1990 e ss.mm.ii., “Nuove norme in materia di procedimento amministrativo e di diritto di accesso ai documenti amministrativi”;

VISTA la L. 37/1994 “Norme per la tutela ambientale delle aree demaniali dei fiumi, torrenti, laghi e altre acque pubbliche”;

VISTO il D.Lgs. n. 112 del 31/03/1998 "Conferimento di funzioni e compiti amministrativi dello Stato alle regioni ed agli enti locali, in attuazione del capo I della legge 15 marzo 1997, n. 59”;

VISTA la L.R. 23 luglio 2009 n. 40 “Norme sul procedimento amministrativo, per la semplificazione e la trasparenza dell'attività amministrativa”;

VISTA la L.R. 79/2012 “Nuova disciplina in materia di consorzi di bonifica. Modifiche alla L.R. 69/2008 e alla L.R. 91/1998. Abrogazione della L.R. 34/1994”;

VISTA la D.C.R.T. n. 57 del 11/06/2013 “Individuazione del reticolo idrografico e di gestione ai sensi dell'articolo 22, comma 1, lettera e), della legge regionale 27 dicembre 2012, n. 79 (Nuova disciplina in materia di consorzi di bonifica. Modifiche alla l.r. 69/2008 e alla l.r. 91/1998. Abrogazione della l.r. 34/1994)”;

VISTA la L.R. 22/2015 “Riordino delle funzioni provinciali e attuazione della legge 7 aprile 2014, n. 56”, che dispone in ordine al trasferimento alla Regione Toscana della gestione del demanio idrico e dell'introito dei relativi proventi;

VISTA la L.R. 30/2015 “Norme per la conservazione e la valorizzazione del patrimonio naturalistico - ambientale regionale. Modifiche alla l.r. 24/1994, alla l.r. 65/1997, alla l.r. 24/2000 ed alla l.r. 10/2010”;

VISTA la L.R. 80/2015 "Norme in materia di difesa del suolo, tutela delle risorse idriche e tutela della costa e degli abitati costieri", ed in particolare l'art. 2, lett. i);

VISTO il Decreto Dirigenziale n. 463 del 12/02/2016 con il quale si approva lo schema del decreto di concessione delle aree demaniali;

VISTO il Decreto del Presidente della Giunta Regionale Toscana n. 60/R del 12/08/2016 “Regolamento in attuazione dell'art. 5 della LR 80/2015, recante disciplina per il rilascio delle concessioni per l'utilizzo del demanio idrico e criteri per la determinazione dei canoni.”, di seguito “Regolamento”;

VISTA la L.R. 77/2016 “Disposizioni urgenti in materia di concessioni del demanio idrico”, che stabilisce particolari modalità e requisiti per regolarizzare le utilizzazioni demaniali prive di atto di

concessione valido al momento del subentro della Regione Toscana nella competenza della gestione amministrativa del demanio idrico;

VISTA la Delibera della Giunta Regionale n. 1138 del 15/11/2016 “Determinazione dei canoni per l’uso demanio idrico – revoca della DGRT n. 813/2016”, con la quale sono stati determinati i canoni di concessione per l’anno 2016;

VISTA la Delibera della Giunta Regionale n. 888 del 07/08/2017 “Determinazione dei canoni per l’uso del Demanio Idrico – revoca della D.G.R.T. n. 1138 del 15/11/2016”, con cui sono stati rideterminati sia i canoni da applicare alla varie tipologie di concessioni per l’utilizzo delle aree demaniali, sia i nuovi importi per quanto concerne gli oneri istruttori oltre alle modalità di pagamento e riscossione;

VISTA la Delibera della Giunta Regionale n. 1414 del 17/12/2018 con la quale si introducono alcune modifiche nell’applicazione dei canoni di specifiche occupazioni demaniali e si confermano, per il resto, i canoni per l’uso del demanio idrico fissati dalla precedente DGRT 888/2017;

VISTA la L.R. 41/2018 “Disposizioni in materia di rischio di alluvioni e di tutela dei corsi d’acqua in attuazione del decreto legislativo 23 febbraio 2010, n. 49 (Attuazione della direttiva 2007/60/CE relativa alla valutazione e alla gestione dei rischi di alluvioni). Modifiche alla l.r. 80/2015 e alla l.r. 65/2014”;

VISTO il Decreto del Presidente della Giunta Regionale 25 luglio 2018, n. 42/R “Regolamento per lo svolgimento delle attività di polizia idraulica, polizia delle acque, e servizio di piena, in attuazione dell’articolo 5 della legge regionale 28 dicembre 2015, n. 80 (Norme in materia di difesa del suolo, tutela delle risorse idrica e tutela della costa e degli abitati costieri)”;

VISTI gli articoli n. 12, c. 1, della L.R. 57/2017, n. 5 della L.R. 74/18 e n. 1 della L.R. 93/2020, che riducono del 100% l’imposta di cui alla L.R. 2/1971 suddetta, rispettivamente nel biennio 2017-2018, nel 2019 e nel 2020;

VISTI gli articoli 2 della L.R. 93/2020 e 7 della L.R. 50/2021, con i quali si dispone la rinuncia all’applicazione dell’aggiornamento sulla base del tasso di inflazione programmato rispettivamente ai canoni di concessione delle annualità 2019, 2020 e 2021;

VISTA la Delibera della Giunta Regionale n. 1219 del 02/11/2022 “Aggiornamento dei canoni e degli indennizzi del demanio idrico al tasso di inflazione programmata per l’annualità 2022, ai sensi dell’articolo 6, comma 2 della L.R. 28 dicembre 2015 n. 80”, con la quale si stabilisce che per l’annualità 2022 l’aggiornamento dei canoni di concessione e degli indennizzi sia fatto al tasso di inflazione del 7,1%;

VISTA la Delibera della Giunta Regionale n. 1555 del 27/12/2022 “Aggiornamento dei canoni per l’uso del demanio idrico ai sensi della l.r. n. 80/2015 e del d.p.g.r. n. 60/R/2016”;

VISTA la deliberazione del Consiglio Regionale 11 luglio 2023, n. 55 “Modifiche al reticolo idrografico e di gestione di cui alla legge regionale 27 dicembre 2012, n.79 approvato con deliberazione del Consiglio regionale 6 dicembre 2022, n. 103”;

PRESO ATTO che con Determinazione Dirigenziale n. 4438 del 06/11/2007 la Provincia di Grosseto ha autorizzato Lello S.R.L. C.F. 01334090535 a realizzare uno scarico di acque reflue domestiche, provenienti da depuratore, nel fosso San Giovanni (TS62111), in località Casotto dei Pescatori nel comune di Grosseto;

ACCERTATO, sulla base della relazione geologica-idrogeologica allegata all'istanza di autorizzazione allo scarico, acquisita agli atti della Provincia di Grosseto con protocollo n. 160882 del 27/09/2007, che lo stesso è a servizio dell'impianto sportivo attrezzato di proprietà del richiedente e risulta assimilabile all'uso domestico ai sensi della normativa di riferimento (c. 7 dell'art. 101 del D.Lgs. n. 152/2006 e D.G.R.T. n. 46/R del 08/09/2008 di attuazione della L.R. 20/2006 "Norme per la tutela delle acque dall'inquinamento") e pertanto riconducibile alla tipologia di scarico delle acque reflue domestiche;

ACCERTATO che il fosso San Giovanni (TS62111), riportato nel Reticolo Idrografico e di Gestione del Territorio Toscano di cui alla L.R.T. 79/2012, risulta acqua pubblica ai sensi del DCRT 57/2013 e ss.mm.ii.;

ACCERTATO che lo scarico oggetto della presente concessione risulta compatibile sotto il profilo idraulico ai sensi dell'art. 3 della D.P.G.R. 42/R/2018 e degli artt. 93, 95, 97 e 98 del R.D. 523/1904;

PRESO ATTO che la concessione richiesta comporta l'occupazione del demanio idrico, individuata nell'elaborato cartografico allegato al presente decreto sotto la lettera "A", quale parte integrante e sostanziale;

VERIFICATO che, in ordine al rilascio della concessione in esame, sussistono i presupposti di cui all'art. 1 della L.R. 77/2016 e che pertanto la stessa può essere rilasciata con la procedura di assegnazione diretta di cui all'art. 13 del Regolamento;

CONSIDERATO che sono stati regolarmente versati i corrispettivi richiesti dalla Provincia di Grosseto ed altresì che sono stati effettuati gli adempimenti richiesti dalla Regione Toscana per regolarizzare, a partire dal 01/01/2016, l'occupazione demaniale suddetta, come previsto dalla L.R. 77/2016;

RITENUTO che, ai sensi dell'art. 24, comma 6 del Regolamento, la concessione possa essere accordata senza il disciplinare, dando atto che il presente decreto contiene gli elementi essenziali e le clausole che regolano il rapporto giuridico tra Amministrazione concedente e concessionario;

VISTA la nota di richiesta di adempimenti preliminari al rilascio della concessione, trasmessa al richiedente con prot. n. 417975 del 12/09/2023;

DATO ATTO che, ai fini dell'uso previsto, dell'esercizio delle attività, il Concessionario è tenuto a munirsi di tutti i titoli abilitativi, autorizzativi e degli atti di assenso, comunque denominati, previsti dalle leggi vigenti;

DATO ATTO che ai sensi dell'art. 22 del Regolamento, il Concessionario si obbliga a:

- a) assumere la custodia dell'area demaniale in concessione, oltre che delle opere realizzate, mantenendole in buono stato, preservandole dal pericolo di distruzione o danneggiamento, salvaguardandole da intrusioni e manomissioni da parte di soggetti non autorizzati, a propria cura e spese;
- b) consentire l'accesso al personale di vigilanza incaricato dalla Concedente, che potrà in ogni momento effettuare verifiche per accertare lo stato di manutenzione dell'area e impartire l'ordine di effettuare gli interventi eventualmente necessari, ad insindacabile giudizio della Concedente, per garantire il buon regime delle acque; consentire, inoltre, l'accesso al personale del consorzio di bonifica di riferimento per espletare le attività manutentive di competenza;
- c) sollevare fin d'ora la Concedente e il consorzio di bonifica competente da ogni onere e responsabilità per qualsiasi danno derivante alle persone ed alla proprietà pubblica e privata a seguito di inadeguata manutenzione o di inadeguata custodia del bene demaniale in concessione, assumendosi gli oneri del risarcimento;

- d) rispettare le leggi ed i regolamenti ed ordinamenti di polizia urbana e di pubblica sicurezza, nonché la normativa in materia di polizia delle acque contenuta nel R.D. 523/1904 e nel R.D. 1775/1933, tenendo indenne la Regione da ogni conseguenza determinata dalla inosservanza di essi;
- e) non mutare la destinazione del bene in concessione, né apportarvi aggiunte, innovazioni o altro senza la preventiva autorizzazione della Concedente, prendendo atto che tutte le opere addizionali e di miglioria autorizzate resteranno acquisite al demanio senza che il Concessionario possa avere diritto a rimborsi o indennizzi, e che qualora il Concessionario esegua le predette opere senza autorizzazione sarà tenuto alla rimessa in pristino, a propria cura e spese, salvo che la Concedente non ritenga di mantenerle senza alcun onere a proprio carico; sarà tenuto inoltre al risarcimento degli eventuali danni;
- f) assumersi gli oneri di qualsiasi natura gravanti sul bene, ivi compresi gli oneri tributari;
- g) non cedere né sub concedere, neppure parzialmente, il bene oggetto di concessione;
- h) assumere gli oneri di manutenzione ordinaria e straordinaria dei beni e delle aree demaniali interessate, nonché delle opere e degli impianti ivi presenti.

Inoltre il Concessionario:

- si obbliga a porre in essere, a propria cura e spese, tutte le misure necessarie a garantire la stabilità nel tempo dei manufatti, anche in dipendenza del mutevole regime del corso d'acqua, previo ottenimento dell'autorizzazione dell'amministrazione Concedente, dichiarando fin d'ora di non aver nulla a pretendere per qualsiasi danno eventualmente occorso alle opere oggetto di concessione ed agli utilizzatori, per effetto delle piene e dei fenomeni di dinamica fluviale;
- rimane il solo ed unico responsabile agli effetti del risarcimento di tutti i danni che fossero arrecati alla proprietà privata, a cose o persone per effetto di quanto autorizzato/concesso e comunque tenendo indenne la Regione Toscana da qualsiasi responsabilità, anche giudiziale, per eventuali danni, reclami o molestie che potessero derivare dai lavori e dall'uso delle opere, ;
- dovrà provvedere inoltre a ripristinare tempestivamente qualsiasi danno o guasto causato alle opere idrauliche ed al corso d'acqua in generale per effetto del presente atto, in conformità alle prescrizioni che saranno impartite dalla competente autorità idraulica;
- è obbligato, ai sensi dell'art.2 del R.D. n. 523/1904, ad eseguire a proprie spese e non appena ricevutane intimazione, tutte quelle varianti e modifiche, compresa anche l'eventuale demolizione delle opere stesse e la messa in pristino dello stato dei luoghi, che, a giudizio insindacabile dell'Autorità idraulica, si rendessero necessarie per garantire il buon regime idraulico o in seguito all'accertamento di effetti dannosi delle opere stesse o per le variate condizioni del corso d'acqua o per ogni altro pubblico interesse che potesse sopravvenire;
- dovrà farsi carico di ogni atto ed onere necessario per procedere all'eventuale occupazione e/o interferenza con i terreni e le proprietà private e/o pubbliche limitrofe;

DATO ATTO che nella utilizzazione dello scarico dovranno inoltre essere osservate le prescrizioni di seguito specificate:

- le caratteristiche delle acque di scarico devono rientrare nei parametri dettati dalle vigenti norme in materia idraulica sanitaria;
- il Concessionario deve provvedere periodicamente alle verifiche e alle manutenzioni, ed a mettere in atto gli eventuali accorgimenti tecnici e pratici necessari per garantire le condizioni di corretto funzionamento dell'opera di scarico e prevenire fenomeni di impedimento o rigurgito dello scarico stesso;

DATO ATTO che la presente concessione demaniale, decorrente dal 01/01/2016 ai sensi della L.R. 77/2016, può essere rilasciata per la durata massima di nove anni, ai sensi dell'art. 5 del Regolamento;

CONSIDERATO che, come espressamente previsto all'art. 23 del Regolamento, alla cessazione della concessione, per decorrenza del termine di durata sopra indicato, rinuncia, revoca o decadenza, la concessione si risolve col conseguente obbligo per il Concessionario di ripristinare, a proprie spese, le aree e i luoghi occupati nel termine assegnato dall'Amministrazione concedente e

che in caso contrario si farà luogo all'esecuzione d'ufficio in danno del Concessionario. Il settore competente può, d'ufficio o su istanza del concessionario, valutare l'acquisizione al demanio dei manufatti realizzati dal concessionario medesimo, qualora non derivi alcun onere per la Regione e senza che possa essere riconosciuto alcun compenso o indennizzo a favore del concessionario;

CONSIDERATO che, ai sensi dell'art. 25 del Regolamento, il rinnovo della concessione è ammissibile solo nei casi di cui all'art. 13, comma 1 lettere a), b), c) e g) e che la concessione non è rinnovabile tacitamente alla scadenza. La domanda di rinnovo è presentata, almeno trenta giorni prima della scadenza della concessione, ai sensi e con le modalità di cui all'art. 14. Fino al rilascio della nuova concessione e solo qualora abbia presentato domanda di rinnovo nel termine predetto il richiedente può continuare ad utilizzare l'area con le medesime modalità e condizioni della concessione in scadenza previo pagamento di un corrispettivo commisurato al canone, salvo conguaglio al rilascio della concessione;

CONSIDERATO che il canone demaniale annuo per la concessione di uno scarico acque reflue domestiche (tip. 6.2), oggetto del presente decreto, ammonta:

- per l'anno 2016 a € 320,00, determinato in base alle tariffe approvate dalla Giunta con la D.G.R. 1138 del 15/11/2016;
- per le annualità dal 2017 al 2021 all'importo annuo di € 230,00, determinato in base alle tariffe approvate dalla Giunta con la D.G.R. 888 del 07/08/2017;
- per l'anno 2022 a € 246,33, determinato in base alle tariffe approvate dalla Giunta con la D.G.R.T. n. 888/2017 e rivalutate su base ISTAT ai sensi della d.g.r.t. n. 1219 del 02/11/2022;
- dall'annualità 2023 a € 257,00, importo determinato in base alle tariffe suddette, modificate con la d.g.r.t. n. 1555/2022,;

CONSIDERATO che il canone dovrà essere corrisposto anche se il Concessionario non possa o non voglia fare uso in tutto o in parte della concessione e che in caso di rinuncia il pagamento del canone è dovuto per tutta l'annualità in cui l'istanza è stata presentata;

RITENUTO di commisurare a una annualità del canone il deposito cauzionale di cui all'art. 31 del Regolamento, versato dal concessionario a garanzia del regolare pagamento del canone e/o a titolo di rimborso delle spese eventualmente sostenute da questa Amministrazione e da reintegrare fino alla suddetta misura nel caso di prelievi parziali di somme nel corso della concessione;

TENUTO CONTO che la concessione è rilasciata a titolo oneroso e temporaneo, che sono stati corrisposti gli oneri concessori richiesti dal Settore Politiche Fiscali e Riscossione Tributi fino alla data odierna per l'occupazione demaniale oggetto del presente atto e che, in ottemperanza agli adempimenti richiesti con la nota sopracitata, il concessionario ha provveduto:

- al versamento di un deposito cauzionale pari a una annualità del canone;
- al versamento, ai sensi dell'art. 1, commi 9 e 10, della LR.77/2016, dell'indennizzo per l'uso di beni demaniali senza titolo concessorio, nel periodo 2011-2015, maggiorato del 20%, per l'importo di € 1.314,55;
- al versamento dell'imposta regionale sulle concessioni del demanio idrico per l'annualità 2016, 2021, 2022 e 2023, stabilita dall'art. 1, comma 2, della L.R. n. 2/1971, nell'importo del 50% del canone delle rispettive annualità;
- all'assolvimento degli obblighi relativi all'imposta di bollo per l'importo di € 16,00 ai sensi del D.P.R. 642/1972, come da documentazione conservata agli atti (marca da bollo n.01211462255084 del 26/09/2023);

RILEVATO che l'inosservanza delle condizioni e prescrizioni cui è vincolato il presente provvedimento, al pari dell'inosservanza delle norme contenute nel Capo VII del R.D. 523/1904, comporterà denuncia all'Autorità Giudiziaria ai sensi dell'art. 374 della L. 2248/1865, allegato F;

DATO ATTO che il presente decreto è sostanzialmente conforme allo schema approvato con Decreto del Direttore n. 463 del 12/02/2016, all. B;

DATO ATTO che, per quanto non espressamente previsto dal presente provvedimento, si applicano le disposizioni legislative e regolamentari, statali e regionali, vigenti in materia;

DATO ATTO che il Responsabile del procedimento, ai sensi della Legge 241/1990 e ss.mm.ii., è il Dirigente del Settore Genio Civile Toscana Sud;

Tutto ciò premesso e considerato

DECRETA

1. di rilasciare alla società Lello S.R.L., avente sede legale in Grosseto, Località Casotto dei Pescatori Snc, C.F. 01334090535, la concessione per uno scarico di acque reflue domestiche, provenienti da depuratore, nel fosso San Giovanni (TS62111), in località Casotto dei Pescatori nel comune di Grosseto, così come rappresentato nell'elaborato cartografico facente parte integrante e sostanziale del presente decreto (allegato "A");
2. di stabilire che gli effetti della presente concessione decorrono, ai sensi della L.R. 77/2016, dal 01/01/2016 e che la stessa avrà durata di nove anni, con scadenza il 31/12/2024;
3. di dare atto che il Concessionario, per effetto del presente provvedimento, risultano soggetti agli obblighi di cui all'art. 22 del Regolamento, alle prescrizioni nonché alle disposizioni in materia di rinnovo e cessazione della Concessione di cui agli articoli 23 e 25 del Regolamento, distintamente evidenziate in narrativa;
4. di dare atto che il presente provvedimento è rilasciato ai soli fini di tutela delle opere idrauliche e del buon regime delle acque pubbliche, giusto l'art. 2 del R.D. 523/1904, e pertanto fa salvi e impregiudicati i diritti di terzi. Il destinatario è tenuto a munirsi di tutti gli ulteriori titoli abilitativi e atti di assenso previsti dalle leggi vigenti;
5. di non procedere alla registrazione fiscale del presente provvedimento, considerato che l'ammontare dell'imposta proporzionale dovuta per l'intera durata della concessione risulta inferiore all'importo di euro 200,00, ai sensi dell'art. 2, parte II della Tariffa del D.P.R. 131/1986. Resta ferma comunque la possibilità da parte dei Concessionari, in caso d'uso, di provvedere alla sua registrazione;
6. di trasmettere telematicamente il presente provvedimento al Concessionario.

Avverso il presente provvedimento è ammesso ricorso dinanzi all'Autorità Giudiziaria competente nei termini di legge.

Il Dirigente

Allegati n. 1

A

Cartografia

5578db8a00820823415743ba0e446c878f629e491978f422005322d5ef3f71f1

Allegato "A"

Pratica SiDIT n. 5577/2019 (Proc. n. 10748/2023) - L.R. 77/2016 – Concessione per uno scarico acque reflue domestiche (tip. 6.2) nel fosso San Giovanni (TS62111), in località Casotto dei Pescatori nel comune di Grosseto. Concessionario: Lello S.R.L.





REGIONE TOSCANA

DIREZIONE DIFESA DEL SUOLO E PROTEZIONE CIVILE

SETTORE GENIO CIVILE VALDARNO CENTRALE

Responsabile di settore Fabio MARTELLI

Incarico: DECR. DIRIG. CENTRO DIREZIONALE n. 8656 del 21-05-2021

Decreto non soggetto a controllo ai sensi della D.G.R. n. 553/2016

Numero adozione: 21275 - Data adozione: 05/10/2023

Oggetto: R.D. 523/1904 - L.R. 80/2015 - L.R. 41/2018 - D.P.G.R. 60R/2016 - Concessione idraulica per occupazione temporanea a scopi cantieristici dell'alveo del fiume Reno per manutenzione straordinaria ponte in Loc. Pracchia - SP632 traversa di Pracchia km 13+280 - nel Comune di Pistoia (PT). Pratica n. 4553 (SIDIT: Pratica: 9035/2023 - Procedimento: 10991/2023)

Il presente atto è pubblicato integralmente sul BURT ai sensi degli articoli 4, 5 e 5 bis della l.r. 23/2007 e sulla banca dati degli atti amministrativi della Giunta regionale ai sensi dell'art.18 della l.r. 23/2007. E' escluso dalla pubblicazione l'allegato A nel rispetto dei limiti alla trasparenza posti dalla normativa statale.

Data certificazione e pubblicazione in banca dati ai sensi L.R. 23/2007 e ss.mm.: 06/10/2023

Documento informatico firmato digitalmente ai sensi del testo unico D.P.R. 28 dicembre 2000,n. 445, del D.Lgs. 7 marzo 2005, n. 82 e norme collegate, il quale sostituisce il testo cartaceo e la firma autografa.

Numero interno di proposta: 2023AD023785

IL DIRIGENTE

VISTI gli artt. 2 e 93 del R.D. 523/1904 “Testo unico delle disposizioni di legge intorno alle opere idrauliche delle diverse categorie” e s.m.i.;

VISTA la L. 37/94 “Norme per la tutela ambientale delle aree demaniali dei fiumi, torrenti, laghi e altre acque pubbliche”;

VISTO il D.Lgs. 112 del 31/03/1998 “Conferimento di funzioni e compiti amministrativi dello Stato alle regioni ed agli enti locali”, in attuazione del capo I della legge 15 marzo 1997, n. 59;

VISTA la L.R. 79/2012 “Nuova disciplina in materia di consorzi di bonifica. Modifiche alla l.r. 69/2008 e alla L.R. 91/1998. Abrogazione della L.R. 34/1994”;

VISTA la L.R. 80/2015 “Norme in materia di difesa del suolo, tutela delle risorse idriche e tutela della costa e degli abitati costieri”, ed in particolare l’art. 2 lett. i) e lett. g);

VISTA la L.R. 41/2018 “Disposizioni in materia di rischio di alluvioni e di tutela dei corsi d’acqua in attuazione del decreto legislativo 23 febbraio 2010, n. 49 (Attuazione della direttiva 2007/60/CE relativa alla valutazione e alla gestione dei rischi di alluvioni). Modifiche alla l.r. 80/2015 e alla l.r. 65/2014”;

VISTA la D.C.R.T. n. 55/2023 con cui, ai sensi della L.R. 79/12, sono stati approvati il reticolo idrografico e il reticolo di gestione;

VISTO il decreto del direttore n. 463 del 12/02/2016 recante “Approvazione degli schemi di decreto per l’esercizio delle funzioni in materia di difesa del suolo e tutela della costa di competenza della Direzione Difesa del suolo e protezione civile”;

VISTA la D.G.R.T. n. 194 del 16/03/2016 recante “Approvazione degli schemi tipo di disciplinare, come da D.G.R.T. 29 dicembre 2015 n. 1341, ed ulteriori disposizioni per l’istruttoria ed il rilascio”;

VISTO il D.P.G.R. n. 60/R del 12/08/2016 “Regolamento di attuazione dell’art. 5 della L.R. n. 80 del 28/12/2015” e le successive modifiche ed integrazioni, intervenute con D.P.G.R. 45/R del 08/08/2017;

VISTA la D.G.R.T. n. 1555 del 27/12/2022 “Aggiornamento dei canoni per l’uso del demanio idrico ai sensi della L.R. n. 80/2015 e del D.P.G.R. n. 60/R/2016” e richiamato, per quanto non diversamente disposto, il contenuto delle delibere n. 888 del 07/08/2017, n.1414 del 17/12/2018 e n.229 del 24/02/2020;

VISTA la L.R. n.2 del 30/12/1971 “Istituzione dei tributi propri della Regione”, nella quale all’art. 1 l’imposta regionale sulle concessioni statali dei beni del demanio e del patrimonio indisponibile prevista dall’articolo 2 della legge 16/05/1970 n. 281, è commisurata al 50% del canone di concessione;

RICHIAMATA la D.G.R.T. 1554/2022 relativa a “Disposizioni in materia di rilascio delle concessioni per l’utilizzo del demanio idrico e criteri per la determinazione dei canoni e in materia di utilizzo razionale della risorsa idrica e per la disciplina dei procedimenti di rilascio dei titoli concessori e autorizzatori per l’uso di acqua. Modifiche al d.p.g.r. 60/R/2016 e al d.p.g.r. 61/R/2016. Approvazione per l’espressione dei pareri ai sensi dell’articolo 42 comma 2, e dell’articolo 66 comma 3, dello Statuto regionale.” che, nelle more dell’iter di approvazione, prevede la modifica dell’art. 33 del regolamento 60/R/16 introducendo a decorrere dall’annualità 2023 l’esonero del pagamento del canone da parte degli enti territoriali;

VISTA l’istanza di concessione dalla Provincia di Pistoia, con sede in P.zza San Leone, 1 a Pistoia, codice fiscale 00236340477, avente ad oggetto “Ponte sul fiume Reno SP632 Km 13+280: interventi di messa in sicurezza (realizzazione scogliera antiscazzamento, soletta impermeabilizzazione impalcato, nuovi parapetti)”, per cantiere relativo al ponte sul torrente Reno in loc. Pracchia nel Comune di Pistoia (PT), acquisita agli atti di questo settore con protocollo n. 330438 e 330439 del 07/07/2023;

DATO ATTO che le lavorazioni per il posizionamento della scogliera determinano una occupazione temporanea per la cantierizzazione di aree appartenenti al demanio idrico del fiume Reno, corso d'acqua iscritto nel reticolo idrografico e di gestione individuato con D.C.R.T. 101/2016, aggiornato con D.C.R.T. 55/2023, censito con il codice MV8874 nel tratto d'intervento;

DATO ATTO che il richiedente è esente dal versamento delle marche da bollo e dal pagamento degli oneri istruttori, in accordo con l'art. 34 comma 3 del D.P.G.R. 60/R/2016 s.m.i.;

DATO ATTO che a seguito della verifica della completezza della documentazione è stata assegnata all'istanza il numero di pratica n. 4553 (SIDIT: Pratica: 9035/2023 - Procedimento: 10991/2023);

DATO ATTO che il Responsabile del Procedimento, il cui nominativo è riportato nell'allegato A al presente atto, è stato nominato con Ordine di Servizio n. 64 del 10/11/2022 e che l'istruttoria della pratica è stata effettuata dal tecnico istruttore il cui nominativo è riportato nell'allegato A al presente atto;

RICHIAMATO il parere espresso con nota prot. n. 35258 del 20/01/2023 nell'ambito della conferenza di servizi per il progetto definitivo degli interventi di messa in sicurezza del ponte sul fiume Reno in loc. Pracchia in Comune di Pistoia – SP632 traversa di Pracchia km 13+280;

DATO ATTO che il richiedente ha provveduto ad effettuare il pagamento di € 509,90, per oneri ittiogenici, conformemente a quanto disposto dalla D.G.R. 1636/2019, con quietanza n. 1920 del 30/06/2023 della Provincia di Pistoia;

PRESO ATTO che il richiedente ha ottenuto dal settore regionale competente la valutazione di incidenza ambientale (VINCA) in quanto l'area in oggetto ricade all'interno di un sito Natura 2000 - Zone Speciali di Conservazione (ZSC) denominata Tre Limentre-Reno;

VISTI gli elaborati progettuali allegati all'istanza, e considerato che, ai fini della presente concessione, rilevano i seguenti elaborati:

- relazione generale;
- relazione sulle interferenze;
- relazione idraulica;
- tavole grafiche dello stato attuale e di progetto e sovrapposto;
- layout di cantiere;
- inquadramento generale e catastale;
- fascicolo fotografico;

CONSIDERATO che il progetto è relativo ai seguenti interventi di manutenzione straordinaria:

- realizzazione di scogliera a protezione delle spalle;
- restauro di tutti i paramenti murari (spalle, timpani, parapetti, cimase);
- demolizione pavimentazione e rifacimento con soletta in c.a.;

CONSIDERATO che:

- le lavorazioni che interessano i prospetti verranno effettuate con cestello rovescio;
- le lavorazioni all'intradosso ed alle spalle verranno effettuate mediante piattaforma con braccio telescopico e cestello stazionante in alveo;
- è prevista la realizzazione di una pista di accesso nell'alveo del fiume mediante l'utilizzo di sedimenti in posto; il materiale lapideo disponibile in alveo sarà in particolare utilizzato per colmare la depressione presente ai piedi della briglia ed alla realizzazione di rampa provvisoria per il suo superamento; al termine dei lavori il materiale movimentato in alveo sarà ricollocato nell'attuale sede, con un ripristino generalizzato dello stato di fatto;
- la superficie di occupazione dell'alveo ai fini del cantiere è stata stimata di circa 1.218 mq;

- le opere e lavorazioni sopra descritte, che riguardano un'area catastalmente rappresentata al foglio di mappa n.17 del comune di Pistoia, non comportano pregiudizio in termini di accessibilità del corso d'acqua;

DATO ATTO che per la concessione dell'area si può procedere ad assegnazione diretta in quanto le opere sopra descritte rientrano in una delle fattispecie di cui all'art. 13 del regolamento approvato con D.P.G.R. 60/R/2016 s.m.i.;

VISTO anche l'art. 24 comma 6 dello stesso regolamento approvato con D.P.G.R. 60/R/2016 s.m.i., ai sensi del quale la concessione è rilasciata senza il corredo di un disciplinare, dando atto che il presente decreto contiene gli elementi essenziali e le clausole che regolano il rapporto giuridico tra la Regione Toscana, in qualità di Amministrazione concedente e concessionario;

CONSIDERATO che:

- il progetto delle opere in oggetto, verificata la compatibilità idraulica di cui all'art. 3 della L.R. 41/2018, presenta i requisiti per essere autorizzato;
- la realizzazione dei lavori in oggetto è disciplinata dal Capo VII del R.D. 523/1904 e dalla normativa regionale di riferimento;

DATO ATTO che nell'esecuzione dei lavori e nell'occupazione dell'area appartenente al demanio idrico dovranno essere osservate le prescrizioni tecniche e generali, che vengono di seguito specificate.

PRESCRIZIONI TECNICHE:

- i lavori che in qualsiasi modo interesseranno l'alveo del corso d'acqua e le sue pertinenze dovranno essere eseguiti in condizioni meteorologiche e di deflusso favorevoli, verificando costantemente le previsioni meteorologiche;
- in caso di condizioni meteo avverse e comunque con emissioni di stati di allerta giallo, arancione o rosso, i lavori dovranno essere immediatamente interrotti e l'alveo e le sue pertinenze dovranno essere liberati da persone, mezzi d'opera e materiali. Le previsioni meteorologiche potranno essere verificate al sito <http://www.lamma.rete.toscana.it/> oppure <http://www.cfr.toscana.it/>;
- le lavorazioni all'interno dell'alveo dovranno essere eseguite entro la fine del mese di settembre; eventuali proroghe potranno essere concesse in base all'andamento della situazione meteorologica, e a piani settimanali dei lavori presentati dal richiedente;
- al termine di ogni giornata lavorativa dovranno essere rimossi dall'alveo e dalle sue immediate pertinenze, mezzi e materiali non messi in opera;
- eventuali materiali provenienti dalle lavorazioni caduti in alveo e sulle sponde dovranno essere tempestivamente rimossi ed opportunamente smaltiti a cura e spese del richiedente;
- opere provvisoriale ed apprestamenti di cantiere, così come mezzi e materiali funzionali all'esecuzione dei lavori, dovranno essere collocati al di fuori dell'alveo del corso d'acqua, e non dovranno costituire impedimento per la transitabilità e l'accessibilità delle sponde. A lavori ultimati l'area d'intervento dovrà risultare sgombera da ogni manufatto provvisorio disposto all'occorrenza, da eventuali materiali di risulta e completamente ripristinata;
- dovrà essere verificato che le acque meteoriche provenienti dal ponte siano regimate e convogliate al corso d'acqua in maniera da non causare fenomeni di dilavamento ed erosione a carico delle sponde;
- le opere provvisoriale e le lavorazioni previste in progetto non dovranno comportare permanente modifica, né riduzione delle sezioni di deflusso, né locali variazioni della quota di sommità delle sponde;
- tutti i lavori dovranno essere eseguiti in modo tale da non compromettere le opere idrauliche esistenti, né comportare danneggiamenti o manomissioni delle sponde. Eventuali danni, causati

durante l'esecuzione dei lavori, dovranno essere ripristinati a cura e spesa del richiedente previa autorizzazione rilasciata da questa Autorità idraulica;

- durante l'esecuzione dei lavori dovranno essere messi in atto tutti gli accorgimenti e le precauzioni necessarie affinché non si verifichi alcuna interferenza con la dinamica fluviale, tale da determinare aggravio di rischio idraulico ed in generale pericolo per l'incolumità delle persone e danni ai beni pubblici e privati;

- in caso di danni dovuti ad eventi di piena, a cedimenti o infiltrazioni, il richiedente non avrà niente a pretendere, restando a suo completo carico qualsiasi intervento di ripristino;

- tutti i lavori dovranno essere realizzati a perfetta regola d'arte, secondo le normative vigenti, anche in materia di salute e sicurezza nei luoghi di lavoro, le specifiche e le linee guida esistenti per i materiali da costruzione e le modalità esecutive. Le opere finite dovranno risultare conformi ai disegni esaminati;

- al termine dei lavori eventuali materiali di risulta dovranno essere allontanati dal cantiere e ripristinato lo stato dei luoghi;

- dovrà essere sempre garantito l'accesso all'alveo al personale degli Enti competenti alla sorveglianza ed alla manutenzione del corso d'acqua;

- le opere provvisorie di cui si tratta, materiali e mezzi adoperati per l'esecuzione di lavori dovranno essere modificate, spostate o completamente rimosse, con ripristino dello stato dei luoghi, a totale cura e spese del richiedente, entro il termine perentorio fissato da parte dell'Autorità idraulica competente, in qualsiasi momento dovesse presentarsi la necessità di effettuare la manutenzione o l'esecuzione di interventi di qualsiasi natura sul corso d'acqua;

- qualora si renda necessario, da parte dei soggetti competenti in materia di difesa del suolo, effettuare interventi di varia natura riguardanti il corpo idrico in argomento, che possano in qualunque modo interessare le opere realizzate a seguito della presente concessione, il richiedente apporterà, a propria cura e spese, tutte le modifiche ritenute necessarie dall'Autorità idraulica, inclusa la loro rimozione ed il ripristino dello stato dei luoghi.

PRESCRIZIONI GENERALI:

- la presente autorizzazione riguarda esclusivamente l'esecuzione delle opere indicate in premessa, per cui ogni variazione od ogni ulteriore opera o attività non indicata negli elaborati progettuali inoltrati, od altro comunque non previsto, dovrà essere sottoposto ad ulteriore esame di questo Settore per la nuova eventuale autorizzazione prima della loro esecuzione;

- il richiedente dovrà comunicare a questo settore la data di inizio lavori anche tramite la casella di posta elettronica riportata nell'allegato A al presente atto, specificando il numero della pratica (4553), il richiedente ed il Comune dove si svolgono i lavori;

- il richiedente, ai sensi dell'art. 11 del d.p.g.r. 42/R/18, entro 60 (sessanta) giorni dovrà dare comunicazione del termine dei lavori attestando che le opere e gli interventi sono stati realizzati ed ultimati in conformità al progetto autorizzato e alle successive varianti autorizzate e nel rispetto delle condizioni espresse nel provvedimento autorizzativo;

- l'autorizzazione di cui al presente atto ha validità di 12 mesi dalla data del presente atto, a pena di decadenza senza ulteriori comunicazioni da parte dello scrivente ufficio;

- le opere saranno eseguite a totale cura e spese del richiedente.

ONERI ED OBBLIGHI DEL CONCESSIONARIO:

Il Concessionario, ai fini dell'uso previsto, dell'esecuzione delle opere, dell'esercizio delle attività, è tenuto a munirsi di tutti i titoli abilitativi, autorizzativi e degli atti di assenso, comunque denominati, previsti dalle leggi vigenti.

Il Concessionario si obbliga a propria cura e spese:

- ad assumere la custodia delle aree demaniali in concessione, oltre che delle opere realizzate, mantenendole in buono stato, preservandole dal pericolo di distruzione o danneggiamento, salvaguardandole da intrusioni e manomissioni da parte di soggetti non autorizzati;
- a porre in essere tutte le misure necessarie a garantire la stabilità nel tempo dei manufatti, anche in dipendenza del mutevole regime del corso d'acqua, previo ottenimento dell'autorizzazione dell'Amministrazione Concedente, dichiarando fin d'ora di non aver nulla a pretendere per qualsiasi danno eventualmente occorso alle opere oggetto di concessione ed agli utilizzatori, per effetto delle piene e dei fenomeni di dinamica fluviale;
- a consentire l'accesso al personale di vigilanza incaricato dalla Concedente, che potrà in ogni momento effettuare verifiche per accertare lo stato di manutenzione dell'area e impartire l'ordine di effettuare gli interventi eventualmente necessari, a proprio insindacabile giudizio, per garantire il buon regime delle acque, oltre che, in ogni momento, l'accesso e il transito, per le opportune operazioni di vigilanza, al personale del Genio Civile ed ai mezzi addetti al servizio di piena e di polizia idraulica;
- a sollevare fin d'ora la Concedente da ogni onere e responsabilità per qualsiasi danno derivante alle persone ed alla proprietà pubblica e privata a seguito di inadeguata manutenzione o di inadeguata custodia, o gestione del bene demaniale in concessione, assumendosi gli oneri del risarcimento;
- a rispettare le leggi ed i regolamenti ed ordinamenti di polizia urbana e di pubblica sicurezza, nonché la normativa in materia di polizia delle acque contenuta nel R.D. 523/1904 e nel R.D. 1775/1933, tenendo fin d'ora indenne la Concedente da ogni conseguenza determinata dalla inosservanza di essi;
- a non mutare la destinazione del bene in concessione, né apportarvi aggiunte, innovazioni o altro senza la preventiva autorizzazione della Concedente, prendendo atto che tutte le opere addizionali e di miglioria autorizzate resteranno acquisite al demanio senza che il Concessionario possa avere diritto a rimborsi o indennizzi e che qualora il Concessionario esegua le predette opere senza autorizzazione sarà tenuto alla rimessa in pristino, a propria cura e spese, salvo che la Concedente non ritenga di mantenerle senza alcun onere a proprio carico, oltre che al risarcimento degli eventuali danni;
- ad assumersi gli oneri di qualsiasi natura gravanti sul bene, ivi compresi gli oneri tributari;
- a non cedere né sub concedere, neppure parzialmente, il bene oggetto di concessione. Nei casi in cui è previsto il subentro ai sensi del regolamento regionale in materia, dovrà essere presentata apposita istanza, nei tempi e con le modalità stabiliti dal regolamento stesso. Resta fermo che gli obblighi del Concessionario perdureranno fino a che il nuovo soggetto non avrà ottenuto il rilascio della concessione.

DURATA DELLA CONCESSIONE - REVOCA - DECADENZA - CESSAZIONE

La concessione avrà la durata di 12 (dodici) mesi decorrenti dalla data del presente atto e sarà rinnovabile, nei soli casi previsti dall'art. 13 comma 1 lett. a), b), c) e g) del Regolamento approvato con D.P.G.R. 60/R/2016 e con le modalità nel medesimo stabilite, esclusivamente a seguito di istanza da presentare, a pena di inammissibilità, almeno 30 giorni prima della scadenza del termine di concessione. È escluso il rinnovo tacito della concessione;

L'Amministrazione concedente potrà disporre, mediante atto amministrativo, la revoca della presente concessione in qualunque momento, con effetto immediato, per sopravvenute ragioni di pubblico interesse e, comunque, qualora intervengano ragioni di regimazione idraulica del corso d'acqua interessato o che l'opera stessa sia in seguito giudicata incompatibile con il buon regime idraulico del corso d'acqua o per qualsiasi ragione di pubblico interesse, con specifico riferimento agli eventi che ne avrebbero determinato il diniego (art. 38 D.P.G.R. 60/R/2016 s.m.i.);

L'inadempimento da parte del Concessionario degli obblighi previsti dall'art. 38 del D.P.G.R. 60/R/2016 s.m.i. e dal presente decreto di concessione, costituisce causa di decadenza, che si verifica in particolare nei casi di:

- violazione delle disposizioni e prescrizioni contenute in disposizioni legislative, regolamentari o nel presente atto di concessione;
- mancato pagamento, totale o parziale, di tre annualità del canone;
- esecuzione dei lavori in difformità dal progetto autorizzato
- non uso protratto per due anni delle aree e delle relative pertinenze
- violazione del divieto di cessione della concessione e di sub-concessione a terzi compresi gli Enti Pubblici;
- mancata realizzazione dei manufatti, ove previsti, nei tempi e con le modalità prescritti dalla concessione.

Prima di dichiarare la decadenza con apposito decreto, l'Amministrazione concedente comunicherà un termine non inferiore a 30 giorni entro il quale il Concessionario potrà presentare le proprie deduzioni.

Al Concessionario dichiarato decaduto non spetterà alcun rimborso per le opere realizzate e per le spese sostenute.

Fatte salve le eventuali sanzioni di cui all'art. 9 della L.R. 80/2015, il Concessionario decaduto è soggetto all'obbligo di rilascio delle aree e al ripristino dei luoghi. Nel caso di mancato rilascio è eseguito lo sfratto in via amministrativa;

Alla cessazione della concessione, per decorrenza del termine di durata sopra indicato, revoca, rinuncia, la concessione si risolve col conseguente obbligo per il Concessionario di ripristinare, a proprie spese, i luoghi, nel termine assegnato;

Qualora il Concessionario non ottemperi a quanto sopra, si farà luogo all'esecuzione d'ufficio in danno del Concessionario, salvo che su istanza di questi l'Amministrazione concedente non ritenga di esonerarlo, nel qual caso il Concessionario non avrà diritto a compensi od indennizzi di sorta, e fatta salva la facoltà della Concedente di acquisire le opere al demanio, senza oneri per l'amministrazione;

Il Concessionario è edotto che, in caso di accertata incompatibilità idraulica dei manufatti oggetto del presente provvedimento da parte dell'Autorità competente, gli stessi potranno essere oggetto di rimozione o adeguamento. In tal caso, il Concessionario si obbliga a rimuoverli oppure adeguarli, entro i termini stabiliti dall'Amministrazione concedente, con l'avvertenza che la mancata ottemperanza costituisce causa di decadenza della concessione;

Il Concessionario si obbliga sin d'ora a tenere indenne la Concedente dalle spese necessarie per le opere di sistemazione delle aree pubbliche specificamente coinvolte dagli interventi di cui alla presente concessione ed a ripristinare a regola d'arte le aree medesime nei tempi stabiliti;

Il soggetto richiedente e concessionario inoltre:

- rimane il solo ed unico responsabile agli effetti del risarcimento di tutti i danni che fossero arrecati alla proprietà privata, o cose o persone per effetto di quanto autorizzato e comunque tenendo indenne la Regione Toscana da qualsiasi responsabilità, anche giudiziale, per il mancato rispetto delle normative vigenti anche a tutela della salute e sicurezza nei luoghi di lavoro, per eventuali danni, reclami o molestie che potessero derivare dai lavori in oggetto;

- è obbligato, ai sensi dell'art. 2 del R.D. n. 523/1904 ad eseguire a proprie spese e non appena ricevutane intimazione, tutte quelle varianti e modifiche, compresa anche l'eventuale demolizione delle opere stesse e la messa in pristino dello stato dei luoghi, che, a giudizio insindacabile dell'Autorità idraulica, si rendessero necessarie per garantire il buon regime idraulico o in seguito all'accertamento di effetti dannosi delle opere stesse o per le variate condizioni del corso d'acqua o per ogni altro pubblico interesse che potesse sopravvenire;

- dovrà provvedere inoltre a ripristinare tempestivamente qualsiasi danno o guasto causato alle opere idrauliche ed al corso d'acqua in generale per effetto della presente autorizzazione, in conformità alle prescrizioni che saranno impartite dalla competente autorità idraulica;

- è tenuto alla osservanza delle disposizioni del R.D. n. 523/1904 sulle opere idrauliche, nonché delle prescrizioni legislative e regolamentari vigenti, quali quelle concernenti la tutela delle acque pubbliche, dell'agricoltura, della fauna ittica, dell'industria, dell'igiene e della pubblica incolumità;

CAUZIONE - CANONE - IMPOSTA REGIONALE

Ai sensi dell'art. 31 del D.P.G.R. 60/R/2016 s.m.i. nel caso di enti pubblici territoriali il pagamento della cauzione non è dovuto.

Ai sensi dell'art. 28 del D.P.G.R. 60/R/2016 e della D.G.R.T. n. 1555 del 27/12/2022, la concessione relativa ad un'area di 1.218 mq è soggetta al pagamento di un canone pari a € 1.163,04: corrispondente a € 1.453,80 (per categoria 13 all. A alla D.G.R.T. 1555/22 importo definito per le Superfici superiori ai 100 mq: 224 €/unità per i primi 100 mq e 1.10 €/mq per la porzione di area eccedente), con riduzione del 20% per gli Enti pubblici territoriali;

Il canone, unitamente all'imposta regionale, è versato dal concessionario anticipatamente alla data del decreto di concessione.

Nelle more dell'iter di approvazione della modifica dell'art. 33 del regolamento 60/R/16 di cui alla D.G.R.T. 1554/2022 che prevede a decorrere dall'annualità 2023 l'esonero del pagamento del canone da parte degli enti territoriali, il canone e la relativa imposta regionale non sono richiesti.

Per quanto non espressamente previsto dal presente decreto di concessione si applicano le vigenti disposizioni, di legge e di regolamento, statali e regionali, ed in particolare il codice civile, la normativa concernente il buon regime delle acque, nonché l'igiene e la sicurezza pubblica, l'edilizia e l'urbanistica vigenti nel territorio dove i beni sono ubicati.

RILEVATO che l'inosservanza delle condizioni e prescrizioni cui è vincolato il presente provvedimento, al pari dell'inosservanza delle norme contenute nel Capo VII del R.D. 523/1904, comporterà denuncia all'Autorità giudiziaria ai sensi dell'art. 374 della L. 2248/1865 allegato F, oltre le sanzioni di cui all'articolo 9 della L.R. 80/2015.

Tutto ciò premesso e considerato

DECRETA

1. il rilascio, alla Provincia di Pistoia, con sede in P.zza San Leone, 1 a Pistoia, codice fiscale 00236340477, di quanto segue:

1.1. concessione per l'occupazione temporanea per scopi cantieristici dell'alveo del fiume Reno per manutenzione straordinaria ponte in Loc. Pracchia - SP632 traversa di Pracchia km 13+280 - nel Comune di Pistoia (PT), meglio descritta in narrativa;

1.2. autorizzazione idraulica all'esecuzione delle opere provvisionali e dei lavori relativi al ripristino del ponte;

2. di autorizzare le opere provvisionali e le lavorazioni di cui al presente atto ai soli fini idraulici, ai sensi e per gli effetti dell'art. 2, comma 1, lettera i) e lettera n) della L.R. 80/2015 e degli artt. 2 e 93 del R.D. 523/1904 così come descritto e rappresentato negli elaborati sopra elencati;

3. di stabilire che la concessione ha durata di 12 (dodici) mesi secondo le condizioni e le clausole espresse in precedenza;

4. di dare atto che l'allegato "A" contenente dati personali è parte integrante del presente decreto;

5. di dare atto che gli effetti della concessione decorrono dalla data del presente decreto;

6. di disporre che la realizzazione delle opere in argomento sia sottoposta alle prescrizioni tecniche e generali individuate in premessa;

7. di dichiarare che gli obblighi derivanti dalla presente concessione sono regolati come stabilito in premessa;

8. di dare atto che l'autorizzazione con concessione di cui al presente atto è rilasciata ai soli fini di tutela delle opere idrauliche e del buon regime delle acque pubbliche, giusto l'art. 2 del R.D. 523/1904, e pertanto fatti salvi e impregiudicati i diritti di terzi. Il destinatario è tenuto a munirsi di tutti gli ulteriori titoli abilitativi e atti di assenso previsti dalle leggi vigenti;

9. il richiedente è a conoscenza che, ferme restando le vigenti disposizioni urbanistiche del Comune interessato, in assenza della presente concessione non possono iniziare i lavori;

10. di dare, altresì, atto che, ai sensi dell'art. 3, ultimo comma, della L. 241/1990 e s.m.i., avverso il presente atto può essere proposto ricorso all'Autorità giudiziaria competente o, in alternativa, al Presidente della Repubblica, rispettivamente entro 60 e 120 giorni dal suo ricevimento.

IL DIRIGENTE

Allegati n. 1

A

Dati personali

52add555b216c8233994f44f794cefea06027b0a6d361abac35c84231a05acf5



REGIONE TOSCANA

DIREZIONE DIFESA DEL SUOLO E PROTEZIONE CIVILE

SETTORE GENIO CIVILE VALDARNO INFERIORE

Responsabile di settore Francesco PISTONE

Incarico: DECR. DIRIG. CENTRO DIREZIONALE n. 8656 del 21-05-2021

Decreto non soggetto a controllo ai sensi della D.G.R. n. 553/2016

Numero adozione: 21281 - Data adozione: 05/10/2023

Oggetto: Pratica SIDIT n. 3/2022 - Pozzi n. 3796, 5219, 17120. GCVI - Acque. Concessione di derivazione di acque pubbliche sotterranee nel territorio del Comune di Portoferraio (LI).
Richiedente: Compagnia Elbana per il Turismo s.r.l.

Il presente atto è pubblicato integralmente sul BURT ai sensi degli articoli 4, 5 e 5 bis della l.r. 23/2007 e sulla banca dati degli atti amministrativi della Giunta regionale ai sensi dell'art.18 della l.r. 23/2007. E' escluso dalla pubblicazione l'allegato A nel rispetto dei limiti alla trasparenza posti dalla normativa statale.

Data certificazione e pubblicazione in banca dati ai sensi L.R. 23/2007 e ss.mm.: 06/10/2023

Documento informatico firmato digitalmente ai sensi del testo unico D.P.R. 28 dicembre 2000,n. 445, del D.Lgs. 7 marzo 2005, n. 82 e norme collegate, il quale sostituisce il testo cartaceo e la firma autografa.

Numero interno di proposta: 2023AD023858

IL DIRIGENTE

Vista la legge n. 241 del 1990 “Nuove norme del procedimento amministrativo”, come modificata dalla legge n. 69 del 2009 e s.m.i.;

Visto il T.U. il R.D. 11/12/1933, n. 1775 “Testo unico delle disposizioni di legge sulle acque e impianti elettrici”;

Visto il D.P.R. 18/12/1999 N. 238;

Visto l’art.9 del D.Lgs. 12/07/1993 n.275, ‘Riordino in materia di concessione di acque pubbliche’;

Visto il D. Lgs. Del 03/04/2006 n. 152, “Norme in materia ambientale”, artt. 95 e 96;

Vista la L.R. 02/12/1994 n.92;

Vista la Deliberazione del Consiglio della Regione Toscana n. 6 del 25/01/2005 “Approvazione del piano di tutela delle acque”;

Vista la D.G.R. 269/2009 che recepisce la decisione n. 2 del 16/02/2007 del Comitato Tecnico di Bacino Toscana Costa, relativa all’individuazione dei corpi idrici a criticità e alla valutazione delle disponibilità della risorsa per corpi idrici omogenei con conseguenti limiti d’uso in riferimento all’obiettivo di equilibrio del bilancio idrico”, con la quale si definiscono tra l’altro i criteri per il rilascio delle concessioni, per l’utilizzo di acqua pubblica, da parte delle Autorità competenti;

Visti i regolamenti emanati dalla Regione Toscana di cui al D.P.G.R. 16/08/2016 n. 61/R/2015 e al D.P.G.R. 21/04/2015 n. 51/R/2015;

Vista la L.R. n. 80 del 28/12/2015 “Norme in materia di difesa del suolo, tutela delle risorse idriche e tutela della costa e degli abitati costieri”;

Vista la D.G.R. n. 1341 del 29/12/2015 “Indirizzi operativi per lo svolgimento delle funzioni amministrative regionali in materia di difesa del suolo ai sensi dell’art. 9 comma 4 della L.R. 22/2015”;

Vista la D.G.R. 23/02/2016 n 122 per il subentro nei procedimenti ai sensi dell’art. 11bis comma 2 della L.R. 22/2015 in materia di difesa del suolo;

Vista la D.G.R. n. 194 del 16/03/2016 “Concessioni di acque pubbliche e di aree del demanio fluviale. Approvazione degli schemi tipo di disciplinare, come da DGR 29 Dicembre 2015 n.1341, ed ulteriori disposizioni per l’istruttoria ed il rilascio”;

Vista la D.G.R. 815 del 01/08/2016, ‘Regolamento di attuazione dell’articolo 11 della legge regionale 28 dicembre 2015 n.80 (Disposizioni per l’utilizzo razionale della risorsa idrica e per la disciplina dei procedimenti di rilascio dei titoli concessori e autorizzatori per l’uso dell’acqua). Approvazione definitiva’;

Visto il Regolamento D.P.G.R. 61/R/2016 del 16/08/2016 recante ‘Disposizioni per l’utilizzo razionale della risorsa idrica e per la disciplina dei procedimenti di rilascio dei titoli concessori e autorizzatori per l’uso di acqua. Modifiche al d.p.g.r. 51/R/2015’, così come modificato dalla D.G.R. n. 830 del 31/07/2017;

Vista la D.G.R n. 830 del 31/07/2017, 'Norme per il razionale utilizzo della risorsa idrica, per la semplificazione ed il coordinamento dei procedimenti di rilascio dei titoli concessori e autorizzatori per l'uso delle acque pubbliche e per la determinazione dei canoni di concessione. Modifiche al d.p.g.r. 61/R/2016 e al d.p.g.r. 51/R/2015';

Vista la D.G.R n. 889 del 07/08/2017 'Delibera di determinazione dei canoni sulle utilizzazioni delle Acque Pubbliche' e il DGR 1219 del 02/11/2022;

Vista la Direttiva Derivazioni della Autorità di Bacino Distrettuale dell'Appennino Settentrionale approvata in Conferenza Istituzionale Permanente con Delibera n. 3 del 14/12/2017, pubblicata sulla G.U. n. 43 del 21/02/2018;

Vista la L.R. 19 marzo 2015, n. 30 "Norme per la conservazione e la valorizzazione del patrimonio naturalistico-ambientale regionale. Modifiche alla L. 24/1994, alla L.R. 65/1997, alla L.R. 24/2000 ed alla L.R. 10/2010;

Vista la DGR 58-2019, 'Indirizzi di prima applicazione per la valutazione ambientale ex ante delle derivazioni idriche e l'individuazione del deflusso ecologico in relazione agli obiettivi di qualità ambientale definiti dai Piani di Gestione delle Acque delle Autorità di Distretto Idrografico ricadenti nel territorio della Regione Toscana";

Vista l'istanza acquisita al protocollo della Regione Toscana con n. n. 380806 in data 01/10/2021 presentata dalla società Compagnia Elbana per il Turismo s.r.l. con sede legale in LOC. ACQUAVIVA snc – PORTOFERRAIO (LI), C.F. 01034440493, con la quale viene chiesta la concessione per la derivazione di acqua pubblica sotterranea ad uso civile, pratica Sidit 3/2022;

Visto che l'emungimento interessa tre pozzi esistenti, individuati al catasto delle acque pubbliche di questo Ufficio con identificativi 3796, 5219, 17120, ubicati nel territorio del Comune di Portoferraio (LI), località Acquaviva,, su terreni di proprietà del richiedente contraddistinti al N.C.T. di detto Comune al foglio n. 1 Particella 22, alle seguenti coordinate:

Pozzo 17120 : Coordinate Geografiche GAUSS BOAGA: EST 1605189 NORD 4741844.

Pozzo 3796: Coordinate Geografiche GAUSS BOAGA: EST 1605183. NORD 4741855.

Pozzo 5219: Coordinate Geografiche GAUSS BOAGA: EST 1605181 NORD 4741879;

Considerato che il volume annuale previsto in concessione è di 1400 (millequattrocento) metri cubi, la portata massima di acqua in concessione è fissata in misura non superiore a 1 (uno) litri al secondo; la portata media di concessione su cui calcolare il canone è pari a 0,044 (zero virgola zero quarantaquattro) l/s medi annui.

Considerato che l'acqua così prelevata viene concessa ad uso civile, per gli usi del camping Acquaviva gestito dal richiedente.

Visto il parere favorevole della Autorità di Bacino Distrettuale dell'Appennino Settentrionale ricevuto con Prot. n. 0166066 del 22/04/2022, per il quantitativo annuo massimo richiesto;

Valutata la compatibilità del prelievo previsto ai sensi della Direttiva Derivazioni della Autorità di Bacino Distrettuale dell'Appennino Settentrionale approvata in Conferenza Istituzionale Permanente con Delibera n. 3 del 14/12/2017, pubblicata sulla G.U. n. 43 del 21/2/2018;

Considerato che il prelievo previsto risulta ubicato all'esterno di SIC o di siti della Rete Natura 2000 e non sussistendo possibili incidenze negative sugli stessi siti, come da valutazioni contenute nella relazione istruttoria, l'istanza è esclusa dalle procedure di valutazione di incidenza (art. 88 comma 2 della L.R. 30/2015);

Visto il disciplinare n. 38/2022, denominato Allegato A, contenente gli obblighi e le condizioni cui è vincolato il rapporto di concessione di derivazione di acqua pubblica, redatto in conformità allo schema approvato con D.G.R. n. 194 del 16/03/2016, firmato digitalmente in data 14/6/2023 dalla legale rappresentante della ditta richiedente, allegato al presente atto, e che ne costituisce parte integrante e sostanziale;

Considerato che il richiedente ha corrisposto gli importi dei seguenti pagamenti:

- bollo per la presentazione dell'istanza in oggetto pari a € 16,00 mediante bonifico sul c/c bancario intestato a Regione Toscana, IBAN: IT 70J076010280000011899580 effettuato in data 21/01/2022;
- spese d'istruttoria pari a € 300,00 mediante bonifico sul c/c bancario intestato a Regione Toscana, IBAN: IT 89O0760102800001031575820 effettuato in data 21/01/2022;
- canone per l'anno 2023 pari a € 156,08 per mezzo di bonifico bancario su conto corrente intestato a Regione Toscana, IBAN: IT41X0760102800001031581018 in data 17/05/2023;
- deposito cauzionale pari a € 234,82 per mezzo di bonifico bancario su conto corrente intestato a Regione Toscana, IBAN: IT41X0760102800001031581018 in data 17/05/2023;
- bollo per l'emissione del presente atto, ai sensi del D.P.R. 642/72 ss.mm.ii. pari a € 16,00 mediante bonifico sul c/c bancario intestato a Regione Toscana, IBAN: IT 70J076010280000011899580 effettuato in data 17/05/2022;

Dato atto che a seguito dell'esperita istruttoria non sono emersi ulteriori elementi volti a determinare un provvedimento di diniego al rilascio dell'atto di concessione demaniale idrica;

Dato atto che il Responsabile del Procedimento è il titolare di incarico di Elevata Qualificazione del settore Genio Civile Valdarno Inferiore;

Accertata la regolarità tecnica attestante la correttezza dell'azione amministrativa del presente atto che con la sottoscrizione dello stesso viene attestata;

Dichiarata l'assenza di conflitto di interessi da parte del Dirigente sottoscrittore, ai sensi dell'art. 6 bis della L. 7 agosto 1990, n. 241, introdotto dalla L. 6 novembre 2012, n. 190;

Tutto ciò premesso e considerato

DECRETA

1. di rilasciare alla società Compagnia Elbana per il Turismo s.r.l. con sede legale in LOC. ACQUAVIVA snc – PORTOFERRAIO (LI), C.F. 01034440493, la Concessione Demaniale Idrica per la derivazione di acque pubbliche sotterranee mediante tre pozzi esistenti, 3796, 5219, 17120, ubicati nel territorio del Comune di Portoferraio (LI), località Acquaviva,, su terreni di proprietà del richiedente contraddistinti al N.C.T. di detto Comune al foglio n. 1 Particella 22, alle coordinate Gauss-Boaga:
Pozzo 17120 : Coordinate Geografiche GAUSS BOAGA: EST 1605189 NORD 4741844.
Pozzo 3796: Coordinate Geografiche GAUSS BOAGA: EST 1605183. NORD 4741855.
Pozzo 5219: Coordinate Geografiche GAUSS BOAGA: EST 1605181 NORD 4741879;
2. di stabilire che l'esercizio della derivazione di acque pubbliche sarà conforme al contenuto degli elaborati progettuali presentati a corredo dell'istanza e avverrà secondo le prescrizioni contenute nel disciplinare, denominato Allegato A, redatto in conformità allo schema approvato con D.G.R. n. 194 del 16/03/2016, allegato al presente atto, e che ne costituisce parte integrante e sostanziale, firmato digitalmente in data 14/6/2023; in particolare si avranno le seguenti condizioni:
 - il volume annuale concesso è di 1400 (millequattrocento) metri cubi ad uso civile;

- la portata massima di acqua in concessione è fissata in misura non superiore a 1 (uno) litri al secondo;
 - la portata media di concessione su cui calcolare il canone è pari a 0,044 (zero virgola zero quarantaquattro) l/s medi annui.
3. - il periodo di utilizzo dell'acqua è compreso dal 1 Gennaio al 31 Dicembre (estremi inclusi) di ogni anno e la durata della concessione è stabilita in anni 10 (dieci) dalla data del presente atto;
 4. per ogni effetto di legge, il richiedente elegge il proprio domicilio presso la propria sede legale;
 5. la Regione Toscana resta sollevata da ogni onere e responsabilità in dipendenza dell'attingimento, inclusi gli eventuali danni verso terzi e qualsiasi altro danno si possa verificare, durante l'esercizio della derivazione, alle persone ed alla proprietà pubblica e privata, che saranno in ogni caso posti a carico del Concessionario;
 6. L'utilizzazione di acque destinate al consumo umano è concessa nel rispetto delle norme di tutela previste dalla normativa vigente. Il concessionario è responsabile per il rispetto di tali norme, con particolare riferimento al giudizio di idoneità all'uso potabile, reso dalla competente Autorità sanitaria ai sensi del d.lgs. n. 18/2023.
 7. di trasmettere il presente atto al richiedente.

Avverso il presente provvedimento è ammesso ricorso nei confronti dell'autorità giudiziaria competente nei termini di legge.

IL DIRIGENTE

Allegati n. 1

A

DISCIPLINARE

8193527f1f64f1e17d2c6d8e459ba597b15f25bae9da2ab448ee16ff58320ecb



REGIONE TOSCANA

DIREZIONE DIFESA DEL SUOLO E PROTEZIONE CIVILE

SETTORE GENIO CIVILE VALDARNO INFERIORE

Responsabile di settore Francesco PISTONE

Incarico: DECR. DIRIG. CENTRO DIREZIONALE n. 8656 del 21-05-2021

Decreto non soggetto a controllo ai sensi della D.G.R. n. 553/2016

Numero adozione: 21294 - Data adozione: 05/10/2023

Oggetto: R.D. 1775/1933 - Pratica SIDIT 3267/2022 (codice locale LI13719) - GCVI - ACQUE
- Rinnovo della concessione di derivazione di acque pubbliche sotterranee ad uso civile
mediante un pozzo nel comune di Livorno. LAVIOSA CHIMICA MINERARIA SPA.

Il presente atto è pubblicato integralmente sul BURT ai sensi degli articoli 4, 5 e 5 bis della l.r. 23/2007 e sulla banca dati degli atti amministrativi della Giunta regionale ai sensi dell'art.18 della l.r. 23/2007.

Data certificazione e pubblicazione in banca dati ai sensi L.R. 23/2007 e ss.mm.: 06/10/2023

Documento informatico firmato digitalmente ai sensi del testo unico D.P.R. 28 dicembre 2000, n. 445, del D.Lgs. 7 marzo 2005, n. 82 e norme collegate, il quale sostituisce il testo cartaceo e la firma autografa.

Numero interno di proposta: 2023AD023834

IL DIRIGENTE

VISTI:

- il R.D. 11/12/1933 n. 1775 “Testo unico delle disposizioni sulle acque e impianti elettrici”;
- il D.Lgs. 12/07/1993 n.275, riordino in materia di concessione di acque pubbliche;
- il D.P.R. n.238 del 18/02/1999;
- il D.L.vo n.112 del 31/03/1998;
- il D.Lgs. del 03/04/2006 n.152, artt. 95 e 96;
- la L.R. 19 marzo 2015, n. 30 “Norme per la conservazione e la valorizzazione del patrimonio naturalistico-ambientale regionale. Modifiche alla l.r. 24/1994, alla l.r. 65/1997, alla l.r. 24/2000 ed alla l.r. 10/2010”;
- la L.R. 22/2015 Riordino delle funzioni provinciali e attuazione della legge 7 aprile 2014, n. 56;
- i regolamenti emanati dalla Regione Toscana di cui al D.P.G.R. 16/08/2016 n. 61/R/2016 e l D.P.G.R. 21/04/2015 n. 51/R/2015 come modificati dalla D.G.R. 830 del 31/07/2017;
- la L.R. n. 80 del 28/12/2015 “Norme in materia di difesa del suolo, tutela delle risorse idriche e tutela della costa e degli abitati costieri”;
- il Piano di Gestione del distretto idrografico dell’Appennino settentrionale approvato con DPCM 27/10/2016;
- il Decreto Direttoriale n. 29/STA del 13/02/2017 del Ministero dell’Ambiente e della Tutela del Territorio e del Mare;
- la Direttiva Derivazioni della Autorità di Bacino Distrettuale dell’Appennino Settentrionale approvata in Conferenza Istituzionale permanente con Delibera n. 3 del 14/12/2017, pubblicata su G.U. n. 43 del 21/2/2018 ed in particolare l’Allegato B, primo aggiornamento del dicembre 2018;
- la D.G.R. n. 58 del 21/01/2019 “indirizzi di prima applicazione per la valutazione ambientale ex ante delle derivazioni idriche e l’individuazione del deflusso ecologico in relazione agli obiettivi di qualità ambientale definiti dai Piani di Gestione delle Acque delle Autorità di Distretto idrografico ricadenti nel territorio della Regione Toscana”;
- il secondo aggiornamento del Piano di Gestione delle Acque dell’Appennino Settentrionale e le relative misure di salvaguardia adottato in Conferenza Istituzionale Permanente con delibera n. 25 del 20 dicembre 2021 pubblicato sulla Gazzetta Ufficiale del 4 gennaio 2022;
- la Determina del Dirigente del Dipartimento dell’Ambiente e del Territorio della Provincia di Livorno n. 258 del 14/06/2012 con cui veniva riconosciuta alla Ditta LAVIOSA CHIMICA MINERARIA SPA con sede legale nel comune di Livorno in Via L. da Vinci 19/21 (C.F. / P.IVA 01193930490) la concessione alla derivazione di acque pubbliche sotterranee da un pozzo, derivazione n.13719 del catasto delle Derivazioni della Provincia di Livorno, ubicato su terreno catastalmente individuato al foglio 4 particella 561, ad uso civile, per un quantitativo pari a venticinquemila (25.000) mc/anno alle condizioni contenute nel disciplinare di seguito richiamato, pratica LI 13719 ora pratica SIDIT 3267/2022;
- il disciplinare di concessione Rep. n.327 sottoscritto dal concessionario presso gli uffici della Provincia di Livorno in data 21/06/2012 contenente le condizioni a cui è vincolata la concessione di derivazione di acque pubbliche, approvato con determinazione dirigenziale della Provincia di Livorno – Dipartimento dell’ambiente e del territorio” n. 258 del 14/06/2012;

- l'istanza, acquista al protocollo n. 321020 del 17/08/2022 presentata dal Ditta LAVIOSA CHIMICA MINERARIA SPA con sede legale nel comune di Livorno in Via L. da Vinci 19/21 (C.F. / P.IVA 01193930490) di rinnovo della concessione rilasciata con Decreto Dirigenziale n. 258 del 14/06/2012;

CONSIDERATO CHE:

- Il prelievo attinge da falda profonda e confinata, a distanza di almeno mille (1000) metri da aree naturali protette e collocata idrogeologicamente a valle o lateralmente;

RITENUTO:

- di fissare in anni 10 la durata della concessione calcolati a decorrere dalla data del 14/06/2022, scadenza naturale della concessione rilasciata dalla Provincia di Livorno;

DATO ATTO CHE:

- il richiedente in data 11/08/2022 ha corrisposto la somma di € 200,00 per le spese istruttorie con bonifico sul conto corrente della Regione Toscana IBAN IT8900760102800001031575820;
- il richiedente ha assolto all'obbligo del pagamento del bollo pari a € 16,00, per la domanda di rinnovo con marca da bollo numero identificativo 01192840476006 del 12/08/2022;
- il richiedente ha assolto all'obbligo del pagamento del bollo pari a € 16,00, per il rilascio del presente atto con marca da bollo numero identificativo 01230182366225 del 13/09/2023;
- i canoni per le annualità pregresse fino al 2022 risultano regolarmente versati;
- i canoni per il 2023 e per le annualità successive verranno richiesti dalla Regione Toscana con le modalità da essa previste;
- il concessionario ha versato la somma di € 404,76 in data 2/10/2023 sul conto corrente della Regione Toscana IBAN IT41 X 07601 02800 001031581018 come cauzione per il rilascio della concessione prevista dall'art.60 del DPGR 61/R/2016 e s.m.i.;
- il prelievo previsto risulta ubicato all'esterno di SIC o di siti della Rete Natura 2000 e non sussistendo possibili incidenze negative sugli stessi siti, come da valutazioni contenute nella relazione istruttoria agli atti, l'istanza è esclusa dalle procedure di valutazione di incidenza (art. 88 comma 2 della L.R. 30/2015);
- a seguito dell'esperita istruttoria è possibile riconoscere alla Ditta LAVIOSA CHIMICA MINERARIA SPA con sede legale nel comune di Livorno in Via L. da Vinci 19/21 (C.F. / P.IVA 01193930490) il rinnovo della concessione di derivazione acque pubbliche sotterranee ad uso civile effettuata mediante un (1) pozzo nel Comune di Livorno, derivazione n. 13719 su terreno catastalmente individuato al foglio 4, particella 561, alle stesse condizioni contenute nel disciplinare di concessione sottoscritto e registrato presso la Provincia di Livorno con Rep. n.327del 2012 e approvato con determinazione dirigenziale 258 del 14/06/2012 come modificato dal presente atto nella durata, pratica SIDIT 3267/2022 ex LI 13719
- il Responsabile del Procedimento è il titolare di incarico di Elevata Qualificazione del Settore Genio Civile Valdarno Inferiore.

Tutto ciò premesso e considerato

DECRETA

1. di riconoscere alla Ditta LAVIOSA CHIMICA MINERARIA SPA con sede legale nel comune di Livorno in Via L. da Vinci 19/21 (C.F. / P.IVA 01193930490) il rinnovo della

concessione di derivazione acque pubbliche sotterranee ad uso civile attuata mediante un (1) pozzo nel Comune di Livorno, derivazione n. 13719, su terreno catastalmente individuato al foglio 4 particella 561, alle stesse condizioni contenute nel disciplinare di concessione sottoscritto e registrato presso la Provincia di Livorno con Rep. n.327 del 2012 e approvato con determinazione dirigenziale 258 del 14/06/2012 come modificato dal presente atto oltre che agli art. 2 e 4 e nella durata, pratica SIDIT 3267/2022, ex LI13719;

2. di stabilire la durata della concessione in anni dieci (10) calcolati a decorrere dalla data del 14/06/2022 fino al 14/06/2032;
3. di dare atto che il pagamento del canone per il 2023 e per le annualità future è dovuto per anno solare e dovrà essere corrisposto, con le modalità e nei termini previsti in sede di richiesta, anche se il Concessionario non possa o non voglia fare uso in tutto o in parte della concessione;
4. di dare atto che per ogni effetto di legge il richiedente elegge il proprio domicilio presso il Comune Livorno;
5. di dare atto che la Regione Toscana resta sollevata da ogni onere e responsabilità in dipendenza dell'attingimento, inclusi gli eventuali danni verso terzi e qualsiasi altro danno si possa verificare, durante l'esercizio della derivazione, alle persone ed alla proprietà pubblica e privata, che saranno in ogni caso posti a carico del Concessionario;
6. di trasmettere il presente atto al richiedente.

Avverso il presente provvedimento è ammesso ricorso nei confronti dell'autorità giudiziaria competente nei termini di legge.

IL DIRIGENTE



REGIONE TOSCANA

DIREZIONE DIFESA DEL SUOLO E PROTEZIONE CIVILE

SETTORE GENIO CIVILE TOSCANA SUD

Responsabile di settore Renzo RICCIARDI

Incarico: DECR. DIRIG. CENTRO DIREZIONALE n. 8656 del 21-05-2021

Decreto non soggetto a controllo ai sensi della D.G.R. n. 553/2016

Numero adozione: 21308 - Data adozione: 05/10/2023

Oggetto: Pratica SiDIT n. 6078/2019 (Proc. n. 4270/2023) - Subentro nella titolarità della concessione rilasciata dalla Regione Toscana con decreto dirigenziale n. 19683 del 03/12/2020, relativa all'occupazione di area demaniale di mq 2.480, sovrastante l'acquedotto, per uso agricolo (tip. 2.1), in località Pianverrano nel comune di Magliano in Toscana (GR).

Il presente atto è pubblicato integralmente sul BURT ai sensi degli articoli 4, 5 e 5 bis della l.r. 23/2007 e sulla banca dati degli atti amministrativi della Giunta regionale ai sensi dell'art.18 della l.r. 23/2007.

Data certificazione e pubblicazione in banca dati ai sensi L.R. 23/2007 e ss.mm.: 06/10/2023

Documento informatico firmato digitalmente ai sensi del testo unico D.P.R. 28 dicembre 2000, n. 445, del D.Lgs. 7 marzo 2005, n. 82 e norme collegate, il quale sostituisce il testo cartaceo e la firma autografa.

Numero interno di proposta: 2023AD023783

IL DIRIGENTE

VISTI gli artt. 93, 95, 97 e 98 del R.D. 523/1904 “Testo unico delle disposizioni di legge intorno alle opere idrauliche delle diverse categorie”;

VISTO l'art. 1, comma 1, della L.R. n. 2/1971, che ha istituito l'imposta regionale sulle concessioni statali per l'occupazione e l'uso dei beni del demanio e del patrimonio indisponibile dello Stato, situati nell'ambito della Regione, attualmente commisurata al 50% del canone di concessione dei beni del demanio idrico e delle relative aree, il cui versamento deve essere effettuato entro il 31 dicembre dell'anno in cui deve essere versato il canone di concessione;

VISTA la Legge 241/1990 e ss.mm.ii., “Nuove norme in materia di procedimento amministrativo e di diritto di accesso ai documenti amministrativi”;

VISTA la L. 37/1994 “Norme per la tutela ambientale delle aree demaniali dei fiumi, torrenti, laghi e altre acque pubbliche”;

VISTO il D.Lgs. n. 112 del 31/03/1998 "Conferimento di funzioni e compiti amministrativi dello Stato alle regioni ed agli enti locali, in attuazione del capo I della legge 15 marzo 1997, n. 59”;

VISTA la L.R. 23 luglio 2009 n. 40 “Norme sul procedimento amministrativo, per la semplificazione e la trasparenza dell'attività amministrativa”;

VISTA la L.R. 79/2012 “Nuova disciplina in materia di consorzi di bonifica. Modifiche alla L.R. 69/2008 e alla L.R. 91/1998. Abrogazione della L.R. 34/1994”;

VISTA la D.C.R.T. n. 57 del 11/06/2013 “Individuazione del reticolo idrografico e di gestione ai sensi dell'articolo 22, comma 1, lettera e), della legge regionale 27 dicembre 2012, n. 79 (Nuova disciplina in materia di consorzi di bonifica. Modifiche alla l.r. 69/2008 e alla l.r. 91/1998. Abrogazione della l.r. 34/1994)”;

VISTA la L.R. 22/2015 “Riordino delle funzioni provinciali e attuazione della legge 7 aprile 2014, n. 56” che dispone in ordine al trasferimento alla Regione Toscana della gestione del demanio idrico e dell'introito dei relativi proventi;

VISTA la L.R. 30/2015 “Norme per la conservazione e la valorizzazione del patrimonio naturalistico - ambientale regionale. Modifiche alla l.r. 24/1994, alla l.r. 65/1997, alla l.r. 24/2000 ed alla l.r. 10/2010”;

VISTA la L.R. 80/2015 "Norme in materia di difesa del suolo, tutela delle risorse idriche e tutela della costa e degli abitati costieri", ed in particolare l'art. 2, lett. i);

VISTO il Decreto Dirigenziale n. 463 del 12/02/2016 con il quale si approva lo schema del decreto di concessione delle aree demaniali;

VISTO il Decreto del Presidente della Giunta Regionale Toscana n. 60/R del 12/08/2016 “Regolamento in attuazione dell'art. 5 della LR 80/2015, recante disciplina per il rilascio delle concessioni per l'utilizzo del demanio idrico e criteri per la determinazione dei canoni”, d'ora in avanti “Regolamento”;

VISTA la D.G.R.T. n. 888 del 07/08/2017 e ss.mm.ii., avente ad oggetto “Determinazione dei canoni per l'uso del Demanio Idrico – revoca della D.G.R.T. n.1138 del 15/11/2016” con cui sono

stati rideterminati sia i canoni da applicare alle varie tipologie di concessioni per l'utilizzo delle aree demaniali sia i nuovi importi degli oneri istruttori e le modalità di pagamento e riscossione;

VISTA la Delibera della Giunta Regionale n. 1414 del 17/12/2018, con la quale si introducono alcune modifiche nell'applicazione dei canoni di specifiche occupazioni demaniali e si confermano, per il resto, i canoni per l'uso del demanio idrico fissati dalla precedente DGRT 888/2017;

VISTA la L.R. 41/2018 "Disposizioni in materia di rischio di alluvioni e di tutela dei corsi d'acqua in attuazione del decreto legislativo 23 febbraio 2010, n. 49 (Attuazione della direttiva 2007/60/CE relativa alla valutazione e alla gestione dei rischi di alluvioni). Modifiche alla l.r. 80/2015 e alla l.r. 65/2014";

VISTO il Decreto del Presidente della Giunta Regionale 25 luglio 2018, n. 42/R "Regolamento per lo svolgimento delle attività di polizia idraulica, polizia delle acque, e servizio di piena, in attuazione dell'articolo 5 della legge regionale 28 dicembre 2015, n. 80 (Norme in materia di difesa del suolo, tutela delle risorse idriche e tutela della costa e degli abitati costieri)";

VISTA la Delibera della Giunta Regionale n. 1219 del 02/11/2022 "Aggiornamento dei canoni e degli indennizzi del demanio idrico al tasso di inflazione programmata per l'annualità 2022, ai sensi dell'articolo 6, comma 2 della L.R. 28 dicembre 2015 n. 80";

VISTA la Delibera della Giunta Regionale n. 1555 del 27/12/2022 "Aggiornamento dei canoni per l'uso del demanio idrico ai sensi della l.r. n. 80/2015 e del d.p.g.r. n. 60/R/2016";

VISTA la deliberazione del Consiglio Regionale 11 luglio 2023, n. 55 "Modifiche al reticolo idrografico e di gestione di cui alla legge regionale 27 dicembre 2012, n.79 approvato con deliberazione del Consiglio regionale 6 dicembre 2022, n. 103";

PREMESSO che la Regione Toscana, con decreto dirigenziale n. 19683 del 03/12/2020, ha rilasciato alla Società Tenuta Poggio Verrano Srl, una concessione di area demaniale di mq 2.480, sovrastante l'acquedotto, per uso agricolo, in località Pianverrano nel comune di Magliano In Toscana (GR), con decorrenza dal 01/01/2016 fino al 31/12/2024;

ACCERTATO che la concessione suddetta si riferisce a un'area demaniale di mq 2.480, sovrastante l'acquedotto, catastalmente individuata nelle particelle nn. 53 e 126 del foglio 29 del Catasto Terreni del Comune di Magliano In Toscana (GR);

VISTA la richiesta di subentro nella concessione suddetta presentata da Marchesi Frescobaldi Società Agricola S.R.L., acquisita agli atti del Settore con prot. n. 293702 del 21/06/2023;

DATO ATTO che l'area in concessione è rappresentata nell'elaborato cartografico allegato al decreto dirigenziale n. 19683 del 03/12/2020;

RITENUTO che, ai sensi dell'art. 36 del Regolamento, sussistano le condizioni per il rilascio del presente decreto di subentro, in considerazione del trasferimento della proprietà delle aree confinanti con le suddette porzioni demaniali dalla Tenuta Poggio Verrano Srl alla società Marchesi Frescobaldi Società Agricola S.R.L., come risulta dall'atto di cessione di ramo d'azienda registrato a Firenze il 30/05/2023 (repertorio n. 58.305 del 06/04/2023, n. 28.877 di raccolta);

ACCERTATO che l'uso dell'area oggetto del presente subentro è stato conforme agli obblighi di cui all'art. 22 e che, fino alla data di rilascio del presente decreto, i canoni e l'imposta regionale sono stati regolarmente corrisposti;

DATO ATTO che il subentrante è obbligato nei modi e nei termini del concessionario a cui subentra;

CONSIDERATO che il canone demaniale per l'anno 2023 dovuto per un'area di mq 2.480 per uso agricolo (tip. 2.1) ammonta ad € 168,00, precisando che lo stesso potrà essere aggiornato annualmente dalla Giunta Regionale sulla base del tasso di inflazione programmato per l'anno di riferimento;

RITENUTO di confermare il termine della concessione alla data del 31/12/2024, già indicata nel decreto dirigenziale n. 19683 del 03/12/2020;

CONSIDERATO che, come espressamente previsto all'art. 23 del Regolamento, alla cessazione della concessione, per decorrenza del termine di durata sopra indicato, rinuncia, revoca o decadenza, la concessione si risolve col conseguente obbligo per il Concessionario di ripristinare, a proprie spese, le aree e i luoghi occupati nel termine assegnato dall'Amministrazione concedente e che in caso contrario si farà luogo all'esecuzione d'ufficio in danno del Concessionario, salvo valutare, d'ufficio o su istanza del concessionario, l'acquisizione al demanio dei manufatti realizzati dal concessionario medesimo, qualora non derivi alcun onere per la Regione e senza che possa essere riconosciuto alcun compenso o indennizzo a favore del concessionario;

CONSIDERATO che, ai sensi dell'art. 25 del Regolamento, il rinnovo della concessione è ammissibile solo nei casi di cui all'art. 13, comma 1 lettere a), b), c) e g) e la concessione non è rinnovabile tacitamente alla scadenza, la domanda di rinnovo deve essere presentata, almeno trenta giorni prima della scadenza della concessione, ai sensi e con le modalità di cui all'art. 14 e fino al rilascio della nuova concessione e solo qualora abbia presentato domanda di rinnovo nel termine predetto il richiedente può continuare ad utilizzare l'area con le medesime modalità e condizioni della concessione in scadenza previo pagamento di un corrispettivo commisurato al canone, salvo conguaglio al rilascio della concessione;

CONSIDERATO che il canone dovrà essere corrisposto anche se il Concessionario non possa o non voglia fare uso in tutto o in parte della concessione e che in caso di rinuncia il pagamento del canone è dovuto per tutta l'annualità in cui l'istanza è stata presentata;

RITENUTO di commisurare a una annualità del canone il deposito cauzionale di cui all'art. 31 del Regolamento, versato dal concessionario a garanzia del regolare pagamento del canone e/o a titolo di rimborso delle spese eventualmente sostenute da questa Amministrazione e da reintegrare fino alla suddetta misura nel caso di prelievi parziali di somme nel corso della concessione;

VISTA la nota di richiesta di adempimenti preliminari al rilascio del provvedimento di subentro, trasmessa al richiedente con prot. n. 336546 del 11/07/2023;

TENUTO CONTO che, in ottemperanza agli adempimenti preliminari richiesti con la nota sopracitata:

- è stato corrisposto il canone complessivo dovuto per la corrente annualità, pari ad € 168,00;
- è stata versata l'imposta dovuta sulle concessioni demaniali stabilita dalla L.R. 2/1971, per l'importo di € 84,00;
- si è provveduto al versamento di un deposito cauzionale pari ad una annualità del canone;
- è stata versata l'imposta di bollo ai sensi del D.P.R. 642/1972, come da documentazione conservata agli atti (F23 c/o PostePay S.p.A. del 19/09/2023);

RILEVATO che l'inosservanza delle condizioni e prescrizioni cui è vincolato il presente provvedimento, al pari dell'inosservanza delle norme contenute nel Capo VII del R.D. 523/1904, comporterà denuncia all'Autorità Giudiziaria ai sensi dell'art. 374 della L. 2248/1865, allegato F;

DATO ATTO che il presente decreto è sostanzialmente conforme allo schema approvato con Decreto del Direttore n. 463 del 12/02/2016, all. B;

DATO ATTO che, per quanto non espressamente previsto dal presente provvedimento, si applicano le disposizioni legislative e regolamentari, statali e regionali, vigenti in materia;

DATO ATTO che il Responsabile del procedimento, ai sensi della Legge 241/1990 e ss.mm.ii., è il Dirigente del Settore Genio Civile Toscana Sud;

Tutto ciò premesso e considerato

DECRETA

1. il subentro della società Marchesi Frescobaldi Società Agricola S.R.L., avente sede legale in Firenze, via Santo Spirito 11, C.F. 01770300489, nella concessione rilasciata dalla Regione Toscana con decreto dirigenziale n. 19683 del 03/12/2020, relativa all'occupazione di area demaniale di mq 2.480, sovrastante l'acquedotto, per uso agricolo (tip. 2.1), in località Pianverrano nel comune di Magliano in Toscana (GR);
2. di confermare il termine della concessione demaniale al 31/12/2024;
3. di dare atto che gli effetti del subentro decorrono dalla data del presente decreto;
4. di dare atto che il Concessionario, per effetto del presente provvedimento, risulta soggetto agli obblighi di cui all'art. 22 del Regolamento, alle prescrizioni riportate nel decreto di concessione n. 19683 del 03/12/2020, da intendersi integralmente riportate e trascritte, nonché alle disposizioni in materia di rinnovo e cessazione della concessione di cui agli articoli 23 e 25 del Regolamento, distintamente evidenziate in narrativa;
5. di dare atto che il presente provvedimento è rilasciato ai soli fini di tutela delle opere idrauliche e del buon regime delle acque pubbliche, giusto l'art. 2 del R.D. 523/1904, e pertanto fa salvi e impregiudicati i diritti di terzi;
6. di non procedere alla registrazione fiscale del presente provvedimento, considerato che l'ammontare dell'imposta proporzionale dovuta per l'intera durata della concessione risulta inferiore alla misura di Euro 200,00, ai sensi dell'art. 2, parte II della Tariffa del D.P.R. 131/1986. Resta ferma comunque la possibilità da parte dei concessionari, in caso d'uso, ai sensi del suddetto articolo, di provvedere alla sua registrazione;
7. di trasmettere telematicamente il presente provvedimento al richiedente, elettivamente domiciliato presso il Tecnico incaricato.

Avverso il presente provvedimento è ammesso ricorso dinanzi all'Autorità Giudiziaria competente nei termini di legge.

Il Dirigente



REGIONE TOSCANA

DIREZIONE DIFESA DEL SUOLO E PROTEZIONE CIVILE

SETTORE GENIO CIVILE VALDARNO SUPERIORE

Responsabile di settore Gennarino COSTABILE

Incarico: DECR. DIRIG. CENTRO DIREZIONALE n. 8656 del 21-05-2021

Decreto non soggetto a controllo ai sensi della D.G.R. n. 553/2016

Numero adozione: 21350 - Data adozione: 06/10/2023

Oggetto: R.D. 11/12/33 n. 1775, sulle acque pubbliche - Concessione di derivazione di acqua pubblica sotterranea da n. 1 pozzo ubicato in Comune di Castelfranco Piandiscò (AR), Località Piandiscò. Approvazione del Disciplinare di concessione. Procedimento/Pratica SiDIT n. 5633/2023-3958/2023 (Codice locale n. CSA2023_00044).

Il presente atto è pubblicato integralmente sul BURT ai sensi degli articoli 4, 5 e 5 bis della l.r. 23/2007 e sulla banca dati degli atti amministrativi della Giunta regionale ai sensi dell'art.18 della l.r. 23/2007. E' escluso dalla pubblicazione l'allegato A nel rispetto dei limiti alla trasparenza posti dalla normativa statale.

Data certificazione e pubblicazione in banca dati ai sensi L.R. 23/2007 e ss.mm.: 09/10/2023

Documento informatico firmato digitalmente ai sensi del testo unico D.P.R. 28 dicembre 2000,n. 445, del D.Lgs. 7 marzo 2005, n. 82 e norme collegate, il quale sostituisce il testo cartaceo e la firma autografa.

Numero interno di proposta: 2023AD023841

IL DIRIGENTE

VISTO il R.D. 11 dicembre 1933 n. 1775 "Testo unico delle disposizioni sulle acque e impianti elettrici";

VISTA la L. 7 agosto 1990 n. 241 e ss. mm.ii.;

VISTO il D.Lgs 31 marzo 1998 n. 112 "Conferimento di funzioni e compiti amministrativi dello Stato alle regioni ed agli enti locali", in attuazione del capo I della legge 15 marzo 1997, n. 59;

VISTA la Deliberazione del Consiglio della Regione Toscana 25 gennaio 2005 n. 6 "Approvazione del piano di tutela delle acque";

VISTO il D.Lgs. 3 aprile 2006 n. 152 "Norme in materia ambientale";

VISTA la L.R. 3 marzo 2015 n. 22 "Riordino delle funzioni provinciali e attuazione della legge 7 aprile 2014 n. 56";

VISTA la L.R. 28 dicembre 2015 n. 80 "Norme in materia di difesa del suolo, tutela delle risorse idriche e tutela della costa e degli abitati costieri";

VISTI i regolamenti della Regione Toscana:

- 21 aprile 2015, n. 51/R "Regolamento di attuazione dell'articolo 11, comma 1, lettere e) ed f) della legge regionale 28 dicembre 2015 n. 80. Disciplina degli obblighi di misurazione delle portate e dei volumi dei prelievi e delle restituzioni di acqua pubblica e delle modalità di trasmissione dei risultati delle misurazioni";

- 16 agosto 2016, n. 61/R "Regolamento di attuazione dell'articolo 11, commi 1 e 2, della legge regionale 28 dicembre 2015 n. 80 (Norme in materia di difesa del suolo, tutela delle risorse idriche e tutela della costa e degli abitati costieri) recante disposizioni per l'utilizzo razionale della risorsa idrica e per la disciplina dei procedimenti di rilascio dei titoli concessori e autorizzatori per l'uso di acqua. Modifiche al D.P.G.R. 51/R/2015";

VISTA la delibera della Giunta regionale 21/01/2019 n. 58, pubblicata nel Burt il 30/01/2019, recante "Indirizzi di prima applicazione per la valutazione ambientale ex ante delle derivazioni idriche e l'individuazione del deflusso ecologico in relazione agli obiettivi di qualità ambientale definiti dai Piani di gestione delle Acque delle autorità di Distretto Idrografico ricadenti nel territorio della Regione Toscana";

VISTE le delibere della Giunta Regionale del 1 ottobre 2018 n. 1068 "Delibera di determinazione dei canoni sulle utilizzazioni delle acque per l'annualità 2018" e del 2 novembre 2022 n. 1219 "Aggiornamento dei canoni e degli indennizzi del demanio idrico al tasso di inflazione programmata per l'annualità 2022";

CONSIDERATO che con domanda in data 19/08/2023 al numero protocollo 0391997 la società agricola richiedente, come meglio identificata nell'allegato al presente atto per farne parte integrante e sostanziale (allegato A), ha fatto richiesta di concessione di acque sotterranee tramite un pozzo ubicato nel Comune di Castelfranco Piandiscò (AR), Località Piandiscò nel terreno individuato al N.C.T nel foglio n. 14/b, particella n. 790 (ex 40) ad uso agricolo;

VISTI gli esiti dell'istruttoria svolta dall'Ufficio e le caratteristiche della derivazione che possono essere così sintetizzate:

- la quantità di acqua da derivare, sulla quale è calcolato il canone di concessione, è fissata in misura della portata media di 0,063 l/s, per un fabbisogno di 2.000 metri cubi annui, destinati ad uso agricolo;

CONSIDERATO CHE la società richiedente ha versato in data 03/10/2023 la somma di € 83,36 (*euro ottantatré virgola trentasei centesimi*) tramite bonifico su C/C bancario IBAN IT41 X 07601 02800 001031581018 intestato a Regione Toscana, a titolo di cauzione a garanzia del pagamento del canone di concessione di derivazione d'acqua pubblica ai sensi dell'art. 60 della D.P.G.R.

61/R/2016 e della D.G.R.T. n. 1068/2018 e degli obblighi assunti con il disciplinare di concessione, somma che sarà restituita alla scadenza della concessione senza rinnovo;

DATO ATTO CHE il richiedente ha sottoscritto il Disciplinare conservato agli atti e allegato al presente decreto per farne parte integrante e sostanziale (allegato A), contenente gli obblighi e le condizioni cui è vincolata la concessione di acque pubbliche di cui all'oggetto;

DATO ATTO CHE il Disciplinare in questione è conforme allo schema tipo approvato con Delibera G.R.T. n. 194 del 16/03/2016;

RITENUTA l'istanza presentata meritevole di approvazione;

DATO ATTO che il responsabile del procedimento amministrativo, ai sensi della Legge 241/1990 e s.m.i., è il titolare di incarico di Elevata Qualificazione in "Procedure tecnico autorizzative in materia di acque - Valdarno Superiore";

DATO ATTO CHE l'imposta di bollo relativa al presente atto è stata regolarmente assolta;

Tutto ciò premesso e considerato

DECRETA

1. di rilasciare, entro i limiti di disponibilità dell'acqua e fatti salvi i diritti di terzi, al richiedente, come meglio identificato nell'allegato al presente atto per farne parte integrante e sostanziale (allegato A), la concessione di acque sotterranee tramite un pozzo ubicato al foglio n. 14/b, particella n. 790 (ex 40) in Comune di Castelfranco Piandiscò (AR), Località Piandiscò per uso agricolo, per una portata media di 0,063 l/s di acqua sulla base della quale sarà calcolato il canone di concessione;
2. di stabilire la durata della concessione in anni 15 con decorrenza dalla data del presente atto;
3. di approvare il Disciplinare conservato agli atti dell'ufficio scrivente e allegato al presente decreto per farne parte integrante e sostanziale (allegato A), contenente gli obblighi e le condizioni cui è vincolata la concessione di acque pubbliche di cui all'oggetto;
4. di dichiarare che gli obblighi derivanti dalla presente concessione sono regolati come stabilito nel Disciplinare di Concessione richiamato e approvato al precedente punto 3;
5. di dichiarare che ai sensi delle D.G.R. n. 1068/2018 e n. 1219/2022, il canone annuo è stabilito nella misura di € 83,36 (*euro ottantatré virgola trentasei centesimi*);
6. di dichiarare che la Regione Toscana resta sollevata da ogni onere e responsabilità in dipendenza dell'attingimento, inclusi gli eventuali danni verso terzi e qualsiasi altro danno si possa verificare, durante l'esercizio della derivazione, alle persone ed alla proprietà pubblica e privata, che saranno in ogni caso posti a carico del Concessionario;
7. di trasmettere il presente provvedimento al Concessionario e al Comune di Castelfranco Piandiscò.

Avverso il presente provvedimento è ammesso ricorso nei confronti dell'autorità giudiziaria competente nei termini di legge.

IL DIRIGENTE

Allegati n. 1

A

Disciplinare di concessione

78f7b969ef1b94a504e5eeba71df801e19ef36c13faf047b4bdfbd837cd350e4



REGIONE TOSCANA

DIREZIONE DIFESA DEL SUOLO E PROTEZIONE CIVILE

SETTORE GENIO CIVILE VALDARNO SUPERIORE

Responsabile di settore Gennarino COSTABILE

Incarico: DECR. DIRIG. CENTRO DIREZIONALE n. 8656 del 21-05-2021

Decreto non soggetto a controllo ai sensi della D.G.R. n. 553/2016

Numero adozione: 21355 - Data adozione: 06/10/2023

Oggetto: R.D. 1775/33 - Regolamento Regione Toscana n. 61/r del 16/08/2016 e s.m.i. - SIDIT Pratica n. 2438/2023 Procedimento n. 3646/2023. Concessione di acque di derivazione di acque pubbliche sotterranee nel Comune di Rufina, Località SELVAPIANA .

Il presente atto è pubblicato integralmente sul BURT ai sensi degli articoli 4, 5 e 5 bis della l.r. 23/2007 e sulla banca dati degli atti amministrativi della Giunta regionale ai sensi dell'art.18 della l.r. 23/2007. E' escluso dalla pubblicazione l'allegato A nel rispetto dei limiti alla trasparenza posti dalla normativa statale.

Data certificazione e pubblicazione in banca dati ai sensi L.R. 23/2007 e ss.mm.: 09/10/2023

Documento informatico firmato digitalmente ai sensi del testo unico D.P.R. 28 dicembre 2000,n. 445, del D.Lgs. 7 marzo 2005, n. 82 e norme collegate, il quale sostituisce il testo cartaceo e la firma autografa.

Numero interno di proposta: 2023AD023950

IL DIRIGENTE

VISTO il R.D. 11 dicembre 1933 n. 1775 "Testo unico delle disposizioni sulle acque e impianti elettrici";

VISTA la L. 7 agosto 1990 n. 241 e ss. mm.ii.;

VISTO il D.Lgs 31 marzo 1998 n. 112 "Conferimento di funzioni e compiti amministrativi dello Stato alle regioni ed agli enti locali", in attuazione del capo I della legge 15 marzo 1997, n. 59;

VISTA la Deliberazione del Consiglio della Regione Toscana 25 gennaio 2005 n. 6 "Approvazione del piano di tutela delle acque";

VISTO il D.Lgs. 3 aprile 2006 n. 152 "Norme in materia ambientale";

VISTA la L.R. 3 marzo 2015 n. 22 "Riordino delle funzioni provinciali e attuazione della legge 7 aprile 2014 n. 56";

VISTA la L.R. 28 dicembre 2015 n. 80 "Norme in materia di difesa del suolo, tutela delle risorse idriche e tutela della costa e degli abitati costieri";

VISTI i regolamenti della Regione Toscana:

- 21 aprile 2015, n. 51/R "Regolamento di attuazione dell'articolo 11, comma 1, lettere e) ed f) della legge regionale 28 dicembre 2015 n. 80. Disciplina degli obblighi di misurazione delle portate e dei volumi dei prelievi e delle restituzioni di acqua pubblica e delle modalità di trasmissione dei risultati delle misurazioni";

- 16 agosto 2016, n. 61/R "Regolamento di attuazione dell'articolo 11, commi 1 e 2, della legge regionale 28 dicembre 2015 n. 80 (Norme in materia di difesa del suolo, tutela delle risorse idriche e tutela della costa e degli abitati costieri) recante disposizioni per l'utilizzo razionale della risorsa idrica e per la disciplina dei procedimenti di rilascio dei titoli concessori e autorizzatori per l'uso di acqua. Modifiche al D.P.G.R. 51/R/2015";

VISTA la delibera della Giunta regionale 21/01/2019 n. 58, pubblicata nel Burt il 30/01/2019, recante "Indirizzi di prima applicazione per la valutazione ambientale ex ante delle derivazioni idriche e l'individuazione del deflusso ecologico in relazione agli obiettivi di qualità ambientale definiti dai Piani di gestione delle Acque delle autorità di Distretto Idrografico ricadenti nel territorio della Regione Toscana";

VISTE le delibere della Giunta Regionale del 1 ottobre 2018 n. 1068 "Delibera di determinazione dei canoni sulle utilizzazioni delle acque per l'annualità 2018" e del 2 novembre 2022 n. 1219 "Aggiornamento dei canoni e degli indennizzi del demanio idrico al tasso di inflazione programmata per l'annualità 2022";

CONSIDERATO che con domanda in data 24-05-2023 al numero protocollo 239654 il richiedente FERRAMENTA G.R.M. SRL, con sede legale in Rufina, C.F. 05401540488, ha fatto richiesta di concessione di derivazione di acque pubbliche sotterranee tramite pozzo ubicato nel Comune di Rufina, Località SELVAPIANA, nel terreno individuato al N.C.T nel foglio n. 33, particella n. 267 ad uso CIVILE;

VISTI gli esiti dell'istruttoria svolta dall'Ufficio e le caratteristiche della derivazione che possono essere così sintetizzate:

- la quantità di acqua da derivare, sulla quale è calcolato il canone di concessione, è fissata in misura della portata media di 0,01 l/s, per un fabbisogno di 302 metri cubi annui, destinati ad uso CIVILE ;

CONSIDERATO CHE la società richiedente ha versato in data 29-09-2023 la somma di € 243.13 (euro

duecentoquarantatre virgola tredici centesimi), a titolo di cauzione a garanzia del pagamento del canone di concessione di derivazione d'acqua pubblica ai sensi dell'art. 60 della D.P.G.R. 61/R/2016 e della D.G.R.T. n. 1068/2018 e degli obblighi assunti con il disciplinare di concessione, somma che sarà restituita alla scadenza della concessione senza rinnovo, la somma di € 40,52 (*euro quaranta virgola cinquantadue centesimi*), a titolo di canone anticipato per l'annualità 2023, ed al pagamento di € 40,00 (*euro quaranta virgola zero centesimi*), a titolo di contributo ex art. 7 del R.D. 1775/1933;

DATO ATTO CHE il richiedente ha sottoscritto il Disciplinare conservato agli atti e allegato al presente decreto per farne parte integrante e sostanziale (allegato A), contenente gli obblighi e le condizioni cui è vincolata la concessione di acque pubbliche di cui all'oggetto;

DATO ATTO CHE il Disciplinare in questione è conforme allo schema tipo approvato con Delibera G.R.T. n. 194 del 16/03/2016;

RITENUTA l'istanza presentata meritevole di approvazione;

DATO ATTO che il responsabile del procedimento amministrativo, ai sensi della Legge 241/1990 e s.m.i., è il titolare di incarico di Elevata Qualificazione in "Procedure tecnico autorizzative in materia di acque - Valdarno Superiore";

DATO ATTO CHE l'imposta di bollo relativa al presente atto è stata regolarmente assolta;

Tutto ciò premesso e considerato

DECRETA

1. di rilasciare, entro i limiti di disponibilità dell'acqua e fatti salvi i diritti di terzi, al richiedente FERRAMENTA G.R.M. SRL, con sede legale in Rufina, C.F. 05401540488 la concessione di derivazione di acque pubbliche sotterranee tramite POZZO ubicato nel Comune di Rufina, Località SELVAPIANA, nel terreno individuato al N.C.T nel foglio n. 33, particella n. 267 ad uso CIVILE per una portata media di 0,01 l/s di acqua sulla base della quale sarà calcolato il canone di concessione;

2. di stabilire la durata della concessione in anni 20 (*venti*) con decorrenza dalla data del presente atto;

3. di approvare il Disciplinare conservato agli atti dell'ufficio scrivente e allegato al presente decreto per farne parte integrante e sostanziale (allegato A), contenente gli obblighi e le condizioni cui è vincolata la concessione di acque pubbliche di cui all'oggetto;

4. di dichiarare che gli obblighi derivanti dalla presente concessione sono regolati come stabilito nel Disciplinare di Concessione richiamato e approvato al precedente punto 3;

5. di dichiarare che ai sensi delle D.G.R. n. 1068/2018 e n. 1219/2022, il canone annuo è stabilito nella misura di € 243,13 (*euro duecentoquarantatre virgola tredici centesimi*);

6. di dichiarare che la Regione Toscana resta sollevata da ogni onere e responsabilità in dipendenza dell'atingimento, inclusi gli eventuali danni verso terzi e qualsiasi altro danno si possa verificare, durante l'esercizio della derivazione, alle persone ed alla proprietà pubblica e privata, che saranno in ogni caso posti a carico del Concessionario;

7. di trasmettere il presente provvedimento al Concessionario e al Comune di Rufina;

Avverso il presente provvedimento è ammesso ricorso nei confronti dell'autorità giudiziaria competente nei termini di legge.

IL DIRIGENTE

Allegati n. 1

A

DISCIPLINARE

ac375db7ee213bc7bff13fbbc1ea6d99b859a55a65aef93b6e43dffaff8f2480



REGIONE TOSCANA

DIREZIONE DIFESA DEL SUOLO E PROTEZIONE CIVILE

SETTORE GENIO CIVILE VALDARNO SUPERIORE

Responsabile di settore Gennarino COSTABILE

Incarico: DECR. DIRIG. CENTRO DIREZIONALE n. 8656 del 21-05-2021

Decreto non soggetto a controllo ai sensi della D.G.R. n. 553/2016

Numero adozione: 21358 - Data adozione: 06/10/2023

Oggetto: R.D. 1775/33 - Regolamento Regione Toscana n. 61/r del 16/08/2016 e s.m.i. - Procedimento/Pratica SiDIT n. 4217/2021-3367/2021. Concessione di derivazione di acque pubbliche sotterranee nel Comune di Castelfiorentino, Località Colombaie.

Il presente atto è pubblicato integralmente sul BURT ai sensi degli articoli 4, 5 e 5 bis della l.r. 23/2007 e sulla banca dati degli atti amministrativi della Giunta regionale ai sensi dell'art.18 della l.r. 23/2007. E' escluso dalla pubblicazione l'allegato A nel rispetto dei limiti alla trasparenza posti dalla normativa statale.

Data certificazione e pubblicazione in banca dati ai sensi L.R. 23/2007 e ss.mm.: 09/10/2023

Documento informatico firmato digitalmente ai sensi del testo unico D.P.R. 28 dicembre 2000,n. 445, del D.Lgs. 7 marzo 2005, n. 82 e norme collegate, il quale sostituisce il testo cartaceo e la firma autografa.

Numero interno di proposta: 2023AD023979

IL DIRIGENTE

VISTO il R.D. 11 dicembre 1933 n. 1775 "Testo unico delle disposizioni sulle acque e impianti elettrici";

VISTA la L. 7 agosto 1990 n. 241 e ss. mm.ii.;

VISTO il D.Lgs 31 marzo 1998 n. 112 "Conferimento di funzioni e compiti amministrativi dello Stato alle regioni ed agli enti locali", in attuazione del capo I della legge 15 marzo 1997, n. 59;

VISTA la Deliberazione del Consiglio della Regione Toscana 25 gennaio 2005 n. 6 "Approvazione del piano di tutela delle acque";

VISTO il D.Lgs. 3 aprile 2006 n. 152 "Norme in materia ambientale";

VISTA la L.R. 3 marzo 2015 n. 22 "Riordino delle funzioni provinciali e attuazione della legge 7 aprile 2014 n. 56";

VISTA la L.R. 28 dicembre 2015 n. 80 "Norme in materia di difesa del suolo, tutela delle risorse idriche e tutela della costa e degli abitati costieri";

VISTI i regolamenti della Regione Toscana:

- 21 aprile 2015, n. 51/R "Regolamento di attuazione dell'articolo 11, comma 1, lettere e) ed f) della legge regionale 28 dicembre 2015 n. 80. Disciplina degli obblighi di misurazione delle portate e dei volumi dei prelievi e delle restituzioni di acqua pubblica e delle modalità di trasmissione dei risultati delle misurazioni";

- 16 agosto 2016, n. 61/R "Regolamento di attuazione dell'articolo 11, commi 1 e 2, della legge regionale 28 dicembre 2015 n. 80 (Norme in materia di difesa del suolo, tutela delle risorse idriche e tutela della costa e degli abitati costieri) recante disposizioni per l'utilizzo razionale della risorsa idrica e per la disciplina dei procedimenti di rilascio dei titoli concessori e autorizzatori per l'uso di acqua. Modifiche al D.P.G.R. 51/R/2015";

VISTA la delibera della Giunta regionale 21/01/2019 n. 58, pubblicata nel Burt il 30/01/2019, recante "Indirizzi di prima applicazione per la valutazione ambientale ex ante delle derivazioni idriche e l'individuazione del deflusso ecologico in relazione agli obiettivi di qualità ambientale definiti dai Piani di gestione delle Acque delle autorità di Distretto Idrografico ricadenti nel territorio della Regione Toscana";

VISTE le delibere della Giunta Regionale del 1 ottobre 2018 n. 1068 "Delibera di determinazione dei canoni sulle utilizzazioni delle acque per l'annualità 2018" e del 2 novembre 2022 n. 1219 "Aggiornamento dei canoni e degli indennizzi del demanio idrico al tasso di inflazione programmata per l'annualità 2022";

CONSIDERATO che con domanda in data 03-09-2021 al numero protocollo 344921 il richiedente VOLTERRANA SCAVI S.R.L., con sede legale in VIA VOLTERRANA SUD, Montespertoli, C.F. 03777510482, ha fatto richiesta di Autorizzazione ricerca e contestuale concessione di derivazione di acque pubbliche sotterranee nel Comune di Castelfiorentino, Località Colombaie nel terreno individuato al N.C.T nel foglio n. 9, particella n. 550, ad uso CIVILE;

RICHIAMATO il Decreto Dirigenziale n. 21900 del 14/12/2021 della Regione Toscana con il quale è stata autorizzata ai sensi dell'art. 95 del R.D.1775/1933 la ricerca di acque sotterranee;

VISTA la relazione di fine lavori acquisita dalla Regione Toscana con prot. 239677 del 24/05/2023;

VISTI gli esiti dell'istruttoria svolta dall'Ufficio e le caratteristiche della derivazione che possono essere così sintetizzate:

- la quantità di acqua da derivare, sulla quale è calcolato il canone di concessione, è fissata in misura della portata media di 0,09 l/s, per un fabbisogno di 2800 metri cubi annui, destinati ad uso CIVILE ;

CONSIDERATO CHE la società richiedente ha versato in data 09/08/2023 la somma di € 261,22 (*euro duecento sessantuno virgola ventidue centesimi*) tramite bonifico su C/C bancario IBAN IT41 X 07601 02800 001031581018 intestato a Regione Toscana, a titolo di cauzione a garanzia del pagamento del canone di concessione di derivazione d'acqua pubblica ai sensi dell'art. 60 della D.P.G.R. 61/R/2016 e della D.G.R.T. n. 1068/2018 e degli obblighi assunti con il disciplinare di concessione, somma che sarà restituita alla scadenza della concessione senza rinnovo, la somma di € 108,84 (*euro centootto virgola ottantaquattro*) a titolo di rateo canone 2023 (mesi agosto – dicembre) e la somma di € 40,00 (*euro quaranta virgola zero*) a titolo di contributo ex art. 7 del R.D. 1775/33 ed art. 14bis DPGR 61/R/2016;

DATO ATTO CHE il richiedente ha sottoscritto il Disciplinare conservato agli atti e allegato al presente decreto per farne parte integrante e sostanziale (allegato A), contenente gli obblighi e le condizioni cui è vincolata la concessione di acque pubbliche di cui all'oggetto;

DATO ATTO CHE il Disciplinare in questione è conforme allo schema tipo approvato con Delibera G.R.T. n. 194 del 16/03/2016;

RITENUTA l'istanza presentata meritevole di approvazione;

DATO ATTO che il responsabile del procedimento amministrativo, ai sensi della Legge 241/1990 e s.m.i., è il titolare di incarico di Elevata Qualificazione in "Procedure tecnico autorizzative in materia di acque - Valdarno Superiore";

DATO ATTO CHE l'imposta di bollo relativa al presente atto è stata regolarmente assolta;

Tutto ciò premesso e considerato

DECRETA

1. di rilasciare, entro i limiti di disponibilità dell'acqua e fatti salvi i diritti di terzi, al richiedente VOLTERRANA SCAVI S.R.L., con sede legale in VIA VOLTERRANA SUD, Montespertoli, C.F. 03777510482, la concessione di derivazione di acque pubbliche sotterranee tramite POZZO ubicato nel Comune di Castelfiorentino, Località Colombaie nel terreno individuato al N.C.T nel foglio n. 9, particella n. 550, ad uso CIVILE per una portata media di 0,09 l/s di acqua sulla base della quale sarà calcolato il canone di concessione;
2. di stabilire la durata della concessione in anni 20 con decorrenza dalla data del presente atto;
3. di approvare il Disciplinare conservato agli atti dell'ufficio scrivente e allegato al presente decreto per farne parte integrante e sostanziale (allegato A), contenente gli obblighi e le condizioni cui è vincolata la concessione di acque pubbliche di cui all'oggetto;
4. di dichiarare che gli obblighi derivanti dalla presente concessione sono regolati come stabilito nel Disciplinare di Concessione richiamato e approvato al precedente punto 3;
5. di dichiarare che ai sensi delle D.G.R. n. 1068/2018 e n. 1219/2022, il canone annuo è stabilito nella misura di € 261,22 (*euro duecentosessantuno virgola ventidue centesimi*);
6. di dichiarare che la Regione Toscana resta sollevata da ogni onere e responsabilità in dipendenza dell'attingimento, inclusi gli eventuali danni verso terzi e qualsiasi altro danno si possa verificare, durante l'esercizio della derivazione, alle persone ed alla proprietà pubblica e privata, che saranno in ogni caso posti a carico del Concessionario;
7. di trasmettere il presente provvedimento al Concessionario e al Comune di Castelfiorentino;

Avverso il presente provvedimento è ammesso ricorso nei confronti dell'autorità giudiziaria competente nei termini di legge.

IL DIRIGENTE

Allegati n. 1

A

DISCIPLINARE

8d291cfb6be8ca35facecc4e54442c9b1051e8e7acca1c102a47c6d994f23973



REGIONE TOSCANA

DIREZIONE DIFESA DEL SUOLO E PROTEZIONE CIVILE

SETTORE GENIO CIVILE VALDARNO SUPERIORE

Responsabile di settore Gennarino COSTABILE

Incarico: DECR. DIRIG. CENTRO DIREZIONALE n. 8656 del 21-05-2021

Decreto non soggetto a controllo ai sensi della D.G.R. n. 553/2016

Numero adozione: 21383 - Data adozione: 06/10/2023

Oggetto: R.D. 1775/1933, artt. 7 e 95. Concessione di derivazione di acque sotterranee da n. 1 pozzo in Comune di Terranuova Bracciolini (AR), Località Oreno, per uso agricolo. Procedimento/Pratica SiDIT n. 30/2023-14/2023 (Codice locale n. ACS2023_00009). Approvazione del disciplinare di concessione.

Il presente atto è pubblicato integralmente sul BURT ai sensi degli articoli 4, 5 e 5 bis della l.r. 23/2007 e sulla banca dati degli atti amministrativi della Giunta regionale ai sensi dell'art.18 della l.r. 23/2007. E' escluso dalla pubblicazione l'allegato A nel rispetto dei limiti alla trasparenza posti dalla normativa statale.

Data certificazione e pubblicazione in banca dati ai sensi L.R. 23/2007 e ss.mm.: 09/10/2023

Documento informatico firmato digitalmente ai sensi del testo unico D.P.R. 28 dicembre 2000,n. 445, del D.Lgs. 7 marzo 2005, n. 82 e norme collegate, il quale sostituisce il testo cartaceo e la firma autografa.

Numero interno di proposta: 2023AD024006

IL DIRIGENTE

VISTO il R.D. 11 dicembre 1933 n. 1775 "Testo unico delle disposizioni sulle acque e impianti elettrici";

VISTA la L. 7 agosto 1990 n. 241 e ss. mm.ii.;

VISTO il D.Lgs 31 marzo 1998 n. 112 "Conferimento di funzioni e compiti amministrativi dello Stato alle regioni ed agli enti locali", in attuazione del capo I della legge 15 marzo 1997, n. 59;

VISTA la Deliberazione del Consiglio della Regione Toscana 25 gennaio 2005 n. 6 "Approvazione del piano di tutela delle acque";

VISTO il D.Lgs. 3 aprile 2006 n. 152 "Norme in materia ambientale";

VISTA la L.R. 3 marzo 2015 n. 22 "Riordino delle funzioni provinciali e attuazione della legge 7 aprile 2014 n. 56";

VISTA la L.R. 28 dicembre 2015 n. 80 "Norme in materia di difesa del suolo, tutela delle risorse idriche e tutela della costa e degli abitati costieri";

VISTI i regolamenti della Regione Toscana:

- 21 aprile 2015, n. 51/R "Regolamento di attuazione dell'articolo 11, comma 1, lettere e) ed f) della legge regionale 28 dicembre 2015 n. 80. Disciplina degli obblighi di misurazione delle portate e dei volumi dei prelievi e delle restituzioni di acqua pubblica e delle modalità di trasmissione dei risultati delle misurazioni";

- 16 agosto 2016, n. 61/R "Regolamento di attuazione dell'articolo 11, commi 1 e 2, della legge regionale 28 dicembre 2015 n. 80 (Norme in materia di difesa del suolo, tutela delle risorse idriche e tutela della costa e degli abitati costieri) recante disposizioni per l'utilizzo razionale della risorsa idrica e per la disciplina dei procedimenti di rilascio dei titoli concessori e autorizzatori per l'uso di acqua. Modifiche al D.P.G.R. 51/R/2015";

VISTA la delibera della Giunta regionale 21/01/2019 n. 58, pubblicata nel Burt il 30/01/2019, recante "Indirizzi di prima applicazione per la valutazione ambientale ex ante delle derivazioni idriche e l'individuazione del deflusso ecologico in relazione agli obiettivi di qualità ambientale definiti dai Piani di gestione delle Acque delle autorità di Distretto Idrografico ricadenti nel territorio della Regione Toscana";

VISTE le delibere della Giunta Regionale del 1 ottobre 2018 n. 1068 "Delibera di determinazione dei canoni sulle utilizzazioni delle acque per l'annualità 2018" e del 2 novembre 2022 n. 1219 "Aggiornamento dei canoni e degli indennizzi del demanio idrico al tasso di inflazione programmata per l'annualità 2022";

CONSIDERATO che con domanda in data 02/01/2023 al numero protocollo 1838 la richiedente Tenuta Sette Ponti Società Agricola, con sede legale in Comune di Terranuova Bracciolini, C.F. 04740730017, ha fatto richiesta di autorizzazione alla ricerca e contestuale concessione di acque sotterranee ad uso agricolo tramite un pozzo ubicato nel Comune di Terranuova Bracciolini, Località Oreno, nel terreno individuato al N.C.T nel foglio n. 84, particella n. 104;

RICHIAMATO il Decreto Dirigenziale n. 4846 del 13/03/2023 della Regione Toscana con il quale è stata autorizzata ai sensi dell'art. 95 del R.D.1775/1933 la ricerca di acque sotterranee;

VISTA la relazione di fine lavori acquisita dalla Regione Toscana con prot. 0439741 del 26/09/2023;

VISTI gli esiti dell'istruttoria svolta dall'Ufficio e le caratteristiche della derivazione che possono essere così sintetizzate:

- la quantità di acqua da derivare, sulla quale è calcolato il canone di concessione, è fissata in misura della portata media di 0,032 l/s, per un fabbisogno di 1.000 metri cubi annui, destinati ad uso

agricolo;

CONSIDERATO CHE la società richiedente ha versato in data 29/09/2023 la somma di € 81,87 (*euro ottantuno virgola ottantasette centesimi*) tramite bonifico su C/C bancario IBAN IT41 X 07601 02800 001031581018 intestato a Regione Toscana, a titolo di cauzione a garanzia del pagamento del canone di concessione di derivazione d'acqua pubblica ai sensi dell'art. 60 della D.P.G.R. 61/R/2016 e della D.G.R.T. n. 1068/2018 e degli obblighi assunti con il disciplinare di concessione, somma che sarà restituita alla scadenza della concessione senza rinnovo;

DATO ATTO CHE il legale rappresentante della società richiedente ha sottoscritto il Disciplinare conservato agli atti e allegato al presente decreto per farne parte integrante e sostanziale (allegato A), contenente gli obblighi e le condizioni cui è vincolata la concessione di acque pubbliche di cui all'oggetto;

DATO ATTO CHE il Disciplinare in questione è conforme allo schema tipo approvato con Delibera G.R.T. n. 194 del 16/03/2016;

RITENUTA l'istanza presentata meritevole di approvazione;

DATO ATTO che il responsabile del procedimento amministrativo, ai sensi della Legge 241/1990 e s.m.i., è il titolare di incarico di Elevata Qualificazione in "Procedure tecnico autorizzative in materia di acque - Valdarno Superiore";

DATO ATTO CHE l'imposta di bollo relativa al presente atto è stata regolarmente assolta;

Tutto ciò premesso e considerato

DECRETA

1. di rilasciare, entro i limiti di disponibilità dell'acqua e fatti salvi i diritti di terzi, alla richiedente Tenuta Sette Ponti Società Agricola, con sede legale in Comune di Terranuova Bracciolini, C.F. 04740730017, la concessione di acque sotterranee tramite un pozzo ubicato al foglio n. 84, particella n. 104 in Comune di Terranuova Bracciolini (AR), Località Oreno, per uso agricolo per una portata media di 0,032 l/s di acqua sulla base della quale sarà calcolato il canone di concessione;
2. di stabilire la durata della concessione in anni 15 con decorrenza dalla data del presente atto;
3. di approvare il Disciplinare conservato agli atti dell'ufficio scrivente e allegato al presente decreto per farne parte integrante e sostanziale (allegato A), contenente gli obblighi e le condizioni cui è vincolata la concessione di acque pubbliche di cui all'oggetto;
4. di dichiarare che gli obblighi derivanti dalla presente concessione sono regolati come stabilito nel Disciplinare di Concessione richiamato e approvato al precedente punto 3;
5. di dichiarare che ai sensi delle D.G.R. n. 1068/2018 e n. 1219/2022, il canone annuo è stabilito nella misura di € 81,87 (*euro ottantuno virgola ottantasette centesimi*);
6. di dichiarare che la Regione Toscana resta sollevata da ogni onere e responsabilità in dipendenza dell'attingimento, inclusi gli eventuali danni verso terzi e qualsiasi altro danno si possa verificare, durante l'esercizio della derivazione, alle persone ed alla proprietà pubblica e privata, che saranno in ogni caso posti a carico del Concessionario;
7. di trasmettere il presente provvedimento al Concessionario e al Comune di Terranuova Bracciolini.

Avverso il presente provvedimento è ammesso ricorso nei confronti dell'autorità giudiziaria competente nei termini di legge.

IL DIRIGENTE

Allegati n. 1

A

Disciplinare di concessione

9f359ffe3af0946d4ebb48c36689cb952d4c75287d9cd2a7d1129deee492a8c1



REGIONE TOSCANA

DIREZIONE DIFESA DEL SUOLO E PROTEZIONE CIVILE

SETTORE GENIO CIVILE VALDARNO SUPERIORE

Responsabile di settore Gennarino COSTABILE

Incarico: DECR. DIRIG. CENTRO DIREZIONALE n. 8656 del 21-05-2021

Decreto non soggetto a controllo ai sensi della D.G.R. n. 553/2016

Numero adozione: 21385 - Data adozione: 06/10/2023

Oggetto: R.D. n. 1775/1933 - Regolamento Regione Toscana n. 61/r del 16/08/2016 e s.m.i. - Procedimento/Pratica SIDIT n. 4414/2023/n. 2738/2020; Codice locale: RIN001_CSA2011_00033. Rinnovo della concessione di derivazione di acque pubbliche sotterranee ad uso civile nel Comune di Monte San Savino (AR), Via XXV Aprile.

Il presente atto è pubblicato integralmente sul BURT ai sensi degli articoli 4, 5 e 5 bis della l.r. 23/2007 e sulla banca dati degli atti amministrativi della Giunta regionale ai sensi dell'art.18 della l.r. 23/2007. E' escluso dalla pubblicazione l'allegato A nel rispetto dei limiti alla trasparenza posti dalla normativa statale.

Data certificazione e pubblicazione in banca dati ai sensi L.R. 23/2007 e ss.mm.: 09/10/2023

Documento informatico firmato digitalmente ai sensi del testo unico D.P.R. 28 dicembre 2000,n. 445, del D.Lgs. 7 marzo 2005, n. 82 e norme collegate, il quale sostituisce il testo cartaceo e la firma autografa.

Numero interno di proposta: 2023AD023975

IL DIRIGENTE

VISTO il R.D. 11 dicembre 1933 n. 1775 "Testo unico delle disposizioni sulle acque e impianti elettrici";

VISTA la L. 7 agosto 1990 n. 241 e ss. mm.ii.;

VISTO il D.Lgs 31 marzo 1998 n. 112 "Conferimento di funzioni e compiti amministrativi dello Stato alle regioni ed agli enti locali", in attuazione del capo I della legge 15 marzo 1997, n. 59;

VISTA la Deliberazione del Consiglio della Regione Toscana 25 gennaio 2005 n. 6 "Approvazione del piano di tutela delle acque";

VISTO il D.Lgs. 3 aprile 2006 n. 152 "Norme in materia ambientale";

VISTA la L.R. 3 marzo 2015 n. 22 "Riordino delle funzioni provinciali e attuazione della legge 7 aprile 2014 n. 56";

VISTA la L.R. 28 dicembre 2015 n. 80 "Norme in materia di difesa del suolo, tutela delle risorse idriche e tutela della costa e degli abitati costieri";

VISTI i regolamenti della Regione Toscana:

- 21 aprile 2015, n. 51/R "Regolamento di attuazione dell'articolo 11, comma 1, lettere e) ed f) della legge regionale 28 dicembre 2015 n. 80. Disciplina degli obblighi di misurazione delle portate e dei volumi dei prelievi e delle restituzioni di acqua pubblica e delle modalità di trasmissione dei risultati delle misurazioni";

- 16 agosto 2016, n. 61/R "Regolamento di attuazione dell'articolo 11, commi 1 e 2, della legge regionale 28 dicembre 2015 n. 80 (Norme in materia di difesa del suolo, tutela delle risorse idriche e tutela della costa e degli abitati costieri) recante disposizioni per l'utilizzo razionale della risorsa idrica e per la disciplina dei procedimenti di rilascio dei titoli concessori e autorizzatori per l'uso di acqua. Modifiche al D.P.G.R. 51/R/2015";

VISTA la delibera della Giunta regionale 21/01/2019 n. 58, pubblicata nel Burt il 30/01/2019, recante "Indirizzi di prima applicazione per la valutazione ambientale ex ante delle derivazioni idriche e l'individuazione del deflusso ecologico in relazione agli obiettivi di qualità ambientale definiti dai Piani di gestione delle Acque delle autorità di Distretto Idrografico ricadenti nel territorio della Regione Toscana";

VISTE le delibere della Giunta Regionale del 1 ottobre 2018 n. 1068 "Delibera di determinazione dei canoni sulle utilizzazioni delle acque per l'annualità 2018" e del 2 novembre 2022 n. 1219 "Aggiornamento dei canoni e degli indennizzi del demanio idrico al tasso di inflazione programmata per l'annualità 2022";

RICHIAMATA la concessione di derivazione di acqua sotterranea relativa ad un pozzo ubicato in Comune di Monte San Savino (AR), Via XXV Aprile, nel terreno individuato al N.C.T nel foglio n. 59, particella n. 505, rilasciata dalla Provincia di Arezzo con Determinazione Dirigenziale n. 84/AD del 27/06/2013 ad uso irrigazione verde privato e servizi igienici, successivamente riclassificata ad uso civile a seguito dell'entrata in vigore del D.P.G.R. 61/R/2016, per un fabbisogno annuo pari a 50 mc;

CONSIDERATO che, con domanda in data 23/06/2023 al numero protocollo 298926, la società richiedente, come meglio identificata nell'allegato al presente atto per farne parte integrante e sostanziale (allegato A), ha presentato richiesta di rinnovo della concessione sopra citata;

VISTI gli esiti dell'istruttoria svolta dall'Ufficio e le caratteristiche della derivazione che possono essere così sintetizzate:

- la quantità di acqua da derivare, sulla quale è calcolato il canone di concessione, è fissata in misura della portata media di 0,001 l/s, per un fabbisogno di 50 metri cubi annui, destinati ad uso civile;

CONSIDERATO CHE la società richiedente ha versato in data 04/10/2023 la somma di € 241,20 (*euro duecentoquarantuno virgola venti centesimi*) tramite bonifico su C/C bancario IBAN IT41 X 07601 02800 001031581018 intestato a Regione Toscana, a titolo di cauzione a garanzia del pagamento del canone di concessione di derivazione d'acqua pubblica ai sensi dell'art. 60 della D.P.G.R. 61/R/2016 e della D.G.R.T. n. 1068/2018 e degli obblighi assunti con il disciplinare di concessione, somma che sarà restituita alla scadenza della concessione senza rinnovo;

DATO ATTO CHE il legale rappresentante della società richiedente ha sottoscritto il Disciplinare conservato agli atti e allegato al presente decreto per farne parte integrante e sostanziale (allegato A), contenente gli obblighi e le condizioni cui è vincolata la concessione di acque pubbliche di cui all'oggetto;

DATO ATTO CHE il Disciplinare in questione è conforme allo schema tipo approvato con Delibera G.R.T. n. 194 del 16/03/2016;

RITENUTA l'istanza presentata meritevole di approvazione;

DATO ATTO che il responsabile del procedimento amministrativo, ai sensi della Legge 241/1990 e s.m.i., è il titolare di incarico di Elevata Qualificazione in "Procedure tecnico autorizzative in materia di acque - Valdarno Superiore";

DATO ATTO CHE l'imposta di bollo relativa al presente atto è stata regolarmente assolta;

Tutto ciò premesso e considerato

DECRETA

1. di rilasciare, entro i limiti di disponibilità dell'acqua e fatti salvi i diritti di terzi, alla società richiedente, come meglio identificata nell'allegato al presente atto per farne parte integrante e sostanziale (allegato A), il rinnovo della concessione di derivazione di acque sotterranee tramite un pozzo ubicato in Comune di Monte San Savino (AR), Via XXV Aprile, nel terreno individuato al N.C.T nel foglio n. 59, particella n. 505, per uso civile, per una portata media di 0,001 l/s di acqua sulla base della quale sarà calcolato il canone di concessione;
2. di stabilire la durata della concessione in anni 15 con decorrenza dalla data di scadenza della concessione originaria rilasciata dalla Provincia di Arezzo con Determinazione Dirigenziale n. 84/AD del 27/06/2013 e pertanto con nuova scadenza fissata al 26/06/2038;
3. di approvare il Disciplinare conservato agli atti dell'ufficio scrivente e allegato al presente decreto per farne parte integrante e sostanziale (allegato A), contenente gli obblighi e le condizioni cui è vincolata la concessione di acque pubbliche di cui all'oggetto;
4. di dichiarare che gli obblighi derivanti dalla presente concessione sono regolati come stabilito nel Disciplinare di Concessione richiamato e approvato al precedente punto 3;
5. di dichiarare che ai sensi delle D.G.R. n. 1068/2018 e n. 1219/2022, il canone annuo è stabilito nella misura di € 241,20 (*euro duecentoquarantuno virgola venti centesimi*);
6. di dichiarare che la Regione Toscana resta sollevata da ogni onere e responsabilità in dipendenza dell'atingimento, inclusi gli eventuali danni verso terzi e qualsiasi altro danno si possa verificare, durante l'esercizio della derivazione, alle persone ed alla proprietà pubblica e privata, che saranno in ogni caso posti a carico del Concessionario;
7. di trasmettere il presente provvedimento al Concessionario e al Comune di Monte San Savino.

Avverso il presente provvedimento è ammesso ricorso nei confronti dell'autorità giudiziaria competente nei termini di legge.

IL DIRIGENTE

Allegati n. 1

A

Disciplinare di concessione

4b974939d6f7abfc0a76a46e97deb0e0e7dd7304e608caf344bb3f4bca721f7e



REGIONE TOSCANA

DIREZIONE DIFESA DEL SUOLO E PROTEZIONE CIVILE

SETTORE GENIO CIVILE VALDARNO SUPERIORE

Responsabile di settore Gennarino COSTABILE

Incarico: DECR. DIRIG. CENTRO DIREZIONALE n. 8656 del 21-05-2021

Decreto non soggetto a controllo ai sensi della D.G.R. n. 553/2016

Numero adozione: 21399 - Data adozione: 06/10/2023

Oggetto: R.D. 1775/1933, artt. 7 e 95. Concessione di derivazione di acque sotterranee da n. 2 pozzi in Comune di Castiglion Fibocchi (AR), Località Casa Sorbaccia e Vigna di Pallino, per uso agricolo. Procedimento/Pratica SiDIT n. 32/2023-46188/2020 (Codice locale n. ACS2023_00001). Approvazione del disciplinare di concessione.

Il presente atto è pubblicato integralmente sul BURT ai sensi degli articoli 4, 5 e 5 bis della l.r. 23/2007 e sulla banca dati degli atti amministrativi della Giunta regionale ai sensi dell'art.18 della l.r. 23/2007. E' escluso dalla pubblicazione l'allegato A nel rispetto dei limiti alla trasparenza posti dalla normativa statale.

Data certificazione e pubblicazione in banca dati ai sensi L.R. 23/2007 e ss.mm.: 09/10/2023

Documento informatico firmato digitalmente ai sensi del testo unico D.P.R. 28 dicembre 2000,n. 445, del D.Lgs. 7 marzo 2005, n. 82 e norme collegate, il quale sostituisce il testo cartaceo e la firma autografa.

Numero interno di proposta: 2023AD023996

IL DIRIGENTE

VISTO il R.D. 11 dicembre 1933 n. 1775 "Testo unico delle disposizioni sulle acque e impianti elettrici";

VISTA la L. 7 agosto 1990 n. 241 e ss. mm.ii.;

VISTO il D.Lgs 31 marzo 1998 n. 112 "Conferimento di funzioni e compiti amministrativi dello Stato alle regioni ed agli enti locali", in attuazione del capo I della legge 15 marzo 1997, n. 59;

VISTA la Deliberazione del Consiglio della Regione Toscana 25 gennaio 2005 n. 6 "Approvazione del piano di tutela delle acque";

VISTO il D.Lgs. 3 aprile 2006 n. 152 "Norme in materia ambientale";

VISTA la L.R. 3 marzo 2015 n. 22 "Riordino delle funzioni provinciali e attuazione della legge 7 aprile 2014 n. 56";

VISTA la L.R. 28 dicembre 2015 n. 80 "Norme in materia di difesa del suolo, tutela delle risorse idriche e tutela della costa e degli abitati costieri";

VISTI i regolamenti della Regione Toscana:

- 21 aprile 2015, n. 51/R "Regolamento di attuazione dell'articolo 11, comma 1, lettere e) ed f) della legge regionale 28 dicembre 2015 n. 80. Disciplina degli obblighi di misurazione delle portate e dei volumi dei prelievi e delle restituzioni di acqua pubblica e delle modalità di trasmissione dei risultati delle misurazioni";

- 16 agosto 2016, n. 61/R "Regolamento di attuazione dell'articolo 11, commi 1 e 2, della legge regionale 28 dicembre 2015 n. 80 (Norme in materia di difesa del suolo, tutela delle risorse idriche e tutela della costa e degli abitati costieri) recante disposizioni per l'utilizzo razionale della risorsa idrica e per la disciplina dei procedimenti di rilascio dei titoli concessori e autorizzatori per l'uso di acqua. Modifiche al D.P.G.R. 51/R/2015";

VISTA la delibera della Giunta regionale 21/01/2019 n. 58, pubblicata nel Burt il 30/01/2019, recante "Indirizzi di prima applicazione per la valutazione ambientale ex ante delle derivazioni idriche e l'individuazione del deflusso ecologico in relazione agli obiettivi di qualità ambientale definiti dai Piani di gestione delle Acque delle autorità di Distretto Idrografico ricadenti nel territorio della Regione Toscana";

VISTE le delibere della Giunta Regionale del 1 ottobre 2018 n. 1068 "Delibera di determinazione dei canoni sulle utilizzazioni delle acque per l'annualità 2018" e del 2 novembre 2022 n. 1219 "Aggiornamento dei canoni e degli indennizzi del demanio idrico al tasso di inflazione programmata per l'annualità 2022";

CONSIDERATO che con domanda in data 02/01/2023 al numero protocollo 1838 la richiedente Tenuta Sette Ponti Società Agricola Srl, con sede legale in Comune di Terranuova Bracciolini, C.F. 04740730017, ha fatto richiesta di autorizzazione alla ricerca e contestuale concessione di acque sotterranee ad uso agricolo tramite un pozzo ubicato nel Comune di Castiglion Fibocchi (AR), Località Casa Sorbaccia nel terreno individuato al N.C.T nel foglio n. 12, particella n. 42;

CONSIDERATO che contestualmente alla domanda di autorizzazione alla ricerca mediante escavazione del pozzo sopra richiamato, è stata richiesta la concessione di un pozzo esistente denominato "Pozzo 3-ex POD2004_00608", sempre di proprietà della richiedente Tenuta Sette Ponti Società Agricola Srl, ubicato nel Comune di Castiglion Fibocchi, Località Vigna di Pallino nel terreno individuato al N.C.T nel foglio n. 19, particella n. 19, per uso agricolo;

RICHIAMATO il Decreto Dirigenziale n. 4733 del 14/03/2023 della Regione Toscana con il quale è stata autorizzata ai sensi dell'art. 95 del R.D.1775/1933 la ricerca di acque sotterranee del pozzo ubicato nel Comune di Castiglion Fibocchi (AR), Località Casa Sorbaccia nel terreno individuato al N.C.T nel foglio n. 12, particella n. 42, denominato "Pozzo 2";

VISTA la relazione di fine lavori acquisita dalla Regione Toscana con prot. 0439741 del 26/09/2023;

VISTI gli esiti dell'istruttoria svolta dall'Ufficio e le caratteristiche delle due derivazioni e tenuto conto che i due pozzi possono essere accorpati in un campo pozzi, con rilascio di unica concessione dagli aspetti così sintetizzati:

- la quantità di acqua da derivare, sulla quale è calcolato il canone di concessione, è fissata in misura della portata media di 0,25 l/s, per un fabbisogno complessivo di 8.000 metri cubi annui, destinati ad uso agricolo;

CONSIDERATO CHE la società richiedente ha versato in data 29/09/2023 la somma di € 92,37 (*euro novantadue virgola trentasette centesimi*) tramite bonifico su C/C bancario IBAN IT41 X 07601 02800 001031581018 intestato a Regione Toscana, a titolo di cauzione a garanzia del pagamento del canone di concessione di derivazione d'acqua pubblica ai sensi dell'art. 60 della D.P.G.R. 61/R/2016 e della D.G.R.T. n. 1068/2018 e degli obblighi assunti con il disciplinare di concessione, somma che sarà restituita alla scadenza della concessione senza rinnovo;

DATO ATTO CHE il legale rappresentante della società richiedente ha sottoscritto il Disciplinare conservato agli atti e allegato al presente decreto per farne parte integrante e sostanziale (allegato A), contenente gli obblighi e le condizioni cui è vincolata la concessione di acque pubbliche di cui all'oggetto;

DATO ATTO CHE il Disciplinare in questione è conforme allo schema tipo approvato con Delibera G.R.T. n. 194 del 16/03/2016;

RITENUTA l'istanza presentata meritevole di approvazione;

DATO ATTO che il responsabile del procedimento amministrativo, ai sensi della Legge 241/1990 e s.m.i., è il titolare di incarico di Elevata Qualificazione in "Procedure tecnico autorizzative in materia di acque - Valdarno Superiore";

DATO ATTO CHE l'imposta di bollo relativa al presente atto è stata regolarmente assolta;

Tutto ciò premesso e considerato

DECRETA

1. di rilasciare, entro i limiti di disponibilità dell'acqua e fatti salvi i diritti di terzi, alla richiedente Tenuta Sette Ponti Società Agricola Srl, con sede legale in Comune di Terranuova Bracciolini, C.F. 04740730017, la concessione di acque sotterranee tramite due pozzi, rispettivamente ubicati in Comune di Castiglion Fibocchi (AR), Località Casa Sorbaccia nel terreno individuato al N.C.T nel foglio n. 12, particella n. 42 (Pozzo 2) e Località Vigna di Pallino nel terreno individuato al N.C.T nel foglio n. 19, particella n. 19 (Pozzo 3-ex POD2004_00608), per uso agricolo, per una portata media di 0,25 l/s di acqua sulla base della quale sarà calcolato il canone di concessione;
2. di stabilire la durata della concessione in anni 15 con decorrenza dalla data del presente atto;
3. di approvare il Disciplinare conservato agli atti dell'ufficio scrivente e allegato al presente decreto per farne parte integrante e sostanziale (allegato A), contenente gli obblighi e le condizioni cui è vincolata la concessione di acque pubbliche di cui all'oggetto;
4. di dichiarare che gli obblighi derivanti dalla presente concessione sono regolati come stabilito nel Disciplinare di Concessione richiamato e approvato al precedente punto 3;
5. di dichiarare che ai sensi delle D.G.R. n. 1068/2018 e n. 1219/2022, il canone annuo è stabilito nella misura di € 92,37 (*euro novantadue virgola trentasette centesimi*);
6. di dichiarare che la Regione Toscana resta sollevata da ogni onere e responsabilità in dipendenza dell'attingimento, inclusi gli eventuali danni verso terzi e qualsiasi altro danno si possa

verificare, durante l'esercizio della derivazione, alle persone ed alla proprietà pubblica e privata, che saranno in ogni caso posti a carico del Concessionario;

7. di trasmettere il presente provvedimento al Concessionario e al Comune di Castiglion Fibocchi.

Avverso il presente provvedimento è ammesso ricorso nei confronti dell'autorità giudiziaria competente nei termini di legge.

IL DIRIGENTE

Allegati n. 1

A

Disciplinare di concessione

7742d0a766bdc6e0fb0a503e4dd878b11ded8dea135aede7a5178f0f7bbd39fa



REGIONE TOSCANA

DIREZIONE DIFESA DEL SUOLO E PROTEZIONE CIVILE

SETTORE GENIO CIVILE TOSCANA NORD

Responsabile di settore Enzo DI CARLO

Incarico: DECR. DIRIG. CENTRO DIREZIONALE n. 8656 del 21-05-2021

Decreto non soggetto a controllo ai sensi della D.G.R. n. 553/2016

Numero adozione: 21404 - Data adozione: 09/10/2023

Oggetto: R.D. n. 1775/33 - concessione derivazione acqua pubblica mediante un pozzo nel Comune di Forte dei Marmi (LU) ad uso civile (prat. Sidit n. 192682/2020 C.L. n. VER1254).

Il presente atto è pubblicato integralmente sul BURT ai sensi degli articoli 4, 5 e 5 bis della l.r. 23/2007 e sulla banca dati degli atti amministrativi della Giunta regionale ai sensi dell'art.18 della l.r. 23/2007. E' escluso dalla pubblicazione l'allegato A nel rispetto dei limiti alla trasparenza posti dalla normativa statale.

Data certificazione e pubblicazione in banca dati ai sensi L.R. 23/2007 e ss.mm.: 09/10/2023

Documento informatico firmato digitalmente ai sensi del testo unico D.P.R. 28 dicembre 2000,n. 445, del D.Lgs. 7 marzo 2005, n. 82 e norme collegate, il quale sostituisce il testo cartaceo e la firma autografa.

Numero interno di proposta: 2023AD023869

IL DIRIGENTE

Visti:

- il R.D. 11/12/1933 n. 1775 “Testo unico delle disposizioni sulle acque e impianti elettrici”;
- la L. 7 agosto 1990 n. 241 e ss. mm.ii “Nuove norme in materia di procedimento amministrativo e di diritto di accesso ai documenti amministrativi”;
- il D.L.vo 31.03.1998, n. 112 “Conferimento di funzioni e compiti amministrativi dello Stato alle regioni ed agli enti locali”, in attuazione del capo I della legge 15 marzo 1997, n. 59;
- il D.P.R. 18.2.1999 n°238;
- la Deliberazione del Consiglio della Regione Toscana n. 6 del 25.01.2005 “Approvazione del piano di tutela delle acque”;
- il D.Lgs. del 03/04/2006 n° 152, artt. 95 e 96;
- la L.R. 3 marzo 2015 n. 22 “Riordino delle funzioni provinciali e attuazione della legge 7 aprile 2014 n. 56”;
- il decreto del Presidente della Giunta Regionale Toscana 21/04/2015 n. 51/R “Regolamento di attuazione dell’articolo 11, comma 1, lettere e) ed f) della legge regionale 28 dicembre 2015 n. 80. Disciplina degli obblighi di misurazione delle portate e dei volumi dei prelievi e delle restituzioni di acqua pubblica e delle modalità di trasmissione dei risultati delle misurazioni”, così come modificato dal DPGRT n. 46/R del 11/08/2017;
- la L.R. 28/12/2015, n. 80 “Norme in materia di difesa del suolo, tutela delle risorse idriche e tutela della costa e degli abitati costieri”;
- la delibera della Giunta regionale 23 febbraio 2016 n. 122 “Delibera per il subentro nei procedimenti ai sensi dell’art.11 bis comma 2 della L.R.22/2015 in materia di difesa del suolo”;
- la D.G.R. n. 194 del 16/03/2016 “Concessioni di acque pubbliche e di aree del demanio fluviale. Approvazione degli schemi tipo di disciplinare, come da DGR 29 dicembre 2015 n. 1341, ed ulteriori disposizioni per l’istruttoria ed il rilascio”;
- il decreto del Presidente della Giunta Regionale Toscana 16 agosto 2016, n. 61/R (pubblicato sul Bollettino Ufficiale n. 37 parte I del 19/08/2016), così come modificato dal DPGRT n. 46/R del 11/08/2017, “Regolamento di attuazione dell’articolo 11, commi 1 e 2, della legge regionale 28 dicembre 2015 n. 80 (Norme in materia di difesa del suolo, tutela delle risorse idriche e tutela della costa e degli abitati costieri) recante disposizioni per l’utilizzo razionale della risorsa idrica e per la disciplina dei procedimenti di rilascio dei titoli concessori e autorizzatori per l’uso di acqua. Modifiche al D.P.G.R. 51/R/2015”;
- la L.R.11/11/2016 n.77 “disposizioni urgenti in materia di concessioni del demanio idrico” art. 3;
- il DPGRT n. 46/R del 11/08/2017 pubblicato sul Bollettino Ufficiale n. 34 Parte I del 11/08/2017 “modifiche al DPGRT n. 61/R/2016 e al DPGRT n. 51/R/2015”;
- le deliberazioni di Giunta Regionale di determinazione dei canoni sulle utilizzazioni delle acque n. 1068 del 01/10/2018, n. 1035 del 05/08/2019, n. 938 del 13/09/2021 e n. 1219 del 02/11/2022;
- la delibera della Giunta Regionale del 21.01.2019 n. 58, pubblicata nel BURT il 30.01.2019, recante “Indirizzi di prima applicazione per la valutazione ambientale ex ante delle derivazioni idriche e l’individuazione del deflusso ecologico in relazione agli obiettivi di qualità ambientale definiti dai Piani di Gestione delle Acque delle Autorità di Distretto Idrografico ricadenti nel territorio della Regione Toscana”;

Vista l’istanza in bollo e corredata dalla ricevuta delle spese di istruttoria di Euro 100,00 versate con bonifico in data 11/05/2023, presentata da Bagno La Fenice s.r.l., C.F.: 02019930466, con sede legale a Camaiole (LU) via Salvatore Allende n. 5, protocollata il 15/05/2023 n. 0224937, intesa ad ottenere la riattivazione della concessione preferenziale per derivare acqua sotterranea mediante pozzo nel Comune di Forte dei Marmi (LU);

Considerato che a seguito degli accertamenti effettuati è possibile stabilire che le condizioni locali corrispondono a quanto riportato negli atti tecnici presentati a corredo della domanda di concessione;

Dato atto che in data 22/09/2023 sono stati effettuati i seguenti versamenti:

- Euro 40,00 per il contributo idrografico (IBAN IT41X0760102800001031581018),
- Euro 262,34 per il deposito cauzionale (IBAN IT41X0760102800001031581018),
- Euro 262,34 per il canone anno 2023 (IBAN IT41X0760102800001031581018);

Considerata altresì la conclusione dell'iter istruttorio, con esito favorevole, per il rilascio della concessione, come risulta dalla relazione dell'Ufficio Genio Civile Toscana Nord sede di Lucca, Ufficio Procedure Tecnico Autorizzative in Materia di Acque, conservata agli atti della prat. Sidit n. 192682/2020 C.L. n. VER1254;

Dato atto che a seguito dell'esperita istruttoria è possibile concedere a Bagno La Fenice s.r.l., C.F.: 02019930466, con sede legale a Camaiole (LU) via Salvatore Allende n. 5, la derivazione di acqua pubblica mediante pozzo nel Comune di Forte dei Marmi (LU) FG 10 Mappale 4, ad uso civile, stabilendo la durata della concessione in 20 (venti) anni a decorrere dalla data di approvazione del presente decreto, per 365 gg/a; i quantitativi del prelievo sono: la portata di acqua massima è fissata in misura non superiore a 1,5 l/s, la portata media su cui calcolare il canone è 0,095 l/s corrispondente a 2,999 mc/a (prat. Sidit n. 192682/2020 C.L. n. VER1254);

Preso atto che il legale rappresentate di Bagno La Fenice s.r.l., in data 22/09/2023 ha sottoscritto il disciplinare contenente gli obblighi e le condizioni cui è vincolata la concessione di acqua pubblica;

Visto l'allegato disciplinare di concessione sottoscritto in data 22/09/2023, redatto in conformità alla delibera di Giunta Regionale n. 194 del 16/03/2016, parte integrante e sostanziale del presente atto (All. A), contenente i diritti e gli obblighi delle Parti, nonché la disciplina delle modalità di esecuzione delle attività oggetto di concessione ed ogni altro termine, modo e condizione accessoria;

Dato atto che è dovuto il canone anno 2024 di Euro 262,34 salvo conguaglio, da versare entro la scadenza annuale del 31/12/2024;

Dichiarata l'assenza di conflitto di interessi ai sensi dell'art. 6 bis della Legge 241/1990;

Tutto ciò premesso e considerato;

DECRETA

1. di concedere a Bagno La Fenice s.r.l., C.F.: 02019930466, con sede legale a Camaiole (LU) via Salvatore Allende n. 5, la derivazione di acqua pubblica mediante pozzo nel Comune di Forte dei Marmi (LU) FG 10 Mappale 4, ad uso civile, stabilendo la durata della concessione in 20 (venti) anni a decorrere dalla data di approvazione del presente decreto, per 365 gg/a; i quantitativi del prelievo sono: la portata di acqua massima è fissata in misura non superiore a 1,5 l/s, la portata media su cui calcolare il canone è 0,095 l/s corrispondente a 2,999 mc/a (prat. Sidit n. 192682/2020 C.L. n. VER1254);
2. di approvare il disciplinare, redatto in conformità allo schema approvato con Delibera G.R. n.194 del 16/03/2016, sottoscritto in data 22/09/2023 dal legale rappresentante di Bagno La Fenice s.r.l., contenente gli obblighi e le condizioni cui è vincolato il rapporto di concessione di derivazione acqua pubblica, allegato al presente decreto e costituente parte integrante e sostanziale (All. A);

3. di dare atto che sono stati effettuati i versamenti di cui al 4° capoverso della narrativa;
4. di dare atto che per ogni effetto di legge, il richiedente elegge il proprio domicilio presso il Comune di Forte dei Marmi (LU);
5. di dare atto che è dovuto il canone anno 2024 di Euro 262,34 salvo conguaglio, da versare entro la scadenza annuale del 31/12/2024;
6. di dare atto che la Regione Toscana resta sollevata da ogni onere e responsabilità in dipendenza dell'attingimento, inclusi gli eventuali danni verso terzi e qualsiasi altro danno si possa verificare, durante l'esercizio della derivazione, alle persone ed alla proprietà pubblica e privata, che saranno in ogni caso posti a carico del Concessionario;
7. di trasmettere il presente atto al Richiedente;
8. di dare atto che avverso il presente provvedimento è ammesso ricorso all'Autorità Giudiziaria competente nei termini di legge.

IL DIRIGENTE

Allegati n. 1

A disciplinare

7c7e0dc6f83455edb5ede75a1b533e67a0b5571162a10d9e7ef399f02987132b



REGIONE TOSCANA

DIREZIONE DIFESA DEL SUOLO E PROTEZIONE CIVILE

SETTORE GENIO CIVILE TOSCANA NORD

Responsabile di settore Enzo DI CARLO

Incarico: DECR. DIRIG. CENTRO DIREZIONALE n. 8656 del 21-05-2021

Decreto non soggetto a controllo ai sensi della D.G.R. n. 553/2016

Numero adozione: 21405 - Data adozione: 09/10/2023

Oggetto: R.D. 523/1904 - L. 37/1994 - Reg. 60/R/2016 - L.R. 41/2018 - Pratica idraulica n. 3815 - SIDIT 3107/2023 Concessione ed autorizzazione idraulica per l'intervento di costruzione di elettrodotto a M.T. interrato in attraversamento dei canali affluenti il Torrente Lima, su Strada Statale n. 12 dell'Abetone e del Brennero e su strada comunale tra le loc. Ponte Coccia e Ponte Capriana, nel Comune di Bagni di Lucca (LU)

Il presente atto è pubblicato integralmente sul BURT ai sensi degli articoli 4, 5 e 5 bis della l.r. 23/2007 e sulla banca dati degli atti amministrativi della Giunta regionale ai sensi dell'art.18 della l.r. 23/2007.

Data certificazione e pubblicazione in banca dati ai sensi L.R. 23/2007 e ss.mm.: 09/10/2023

Documento informatico firmato digitalmente ai sensi del testo unico D.P.R. 28 dicembre 2000, n. 445, del D.Lgs. 7 marzo 2005, n. 82 e norme collegate, il quale sostituisce il testo cartaceo e la firma autografa.

Numero interno di proposta: 2023AD023889

IL DIRIGENTE

VISTI gli artt. 93,95, 97 e 98 del R.D. 523/1904 “Testo unico delle disposizioni di legge intorno alle opere idrauliche delle diverse categorie” e s.m.i.;

VISTA la L. 37/94 “Norme per la tutela ambientale delle aree demaniali dei fiumi, torrenti, laghi e altre acque pubbliche”;

VISTA la L.R. 79/2012 “Nuova disciplina in materia di consorzi di bonifica. Modifiche alla l.r. 69/2008 e alla l.r. 91/1998. Abrogazione della l.r. 34/1994”;

VISTA la L.R. 80/2015 "Norme in materia di difesa del suolo, tutela delle risorse idriche e tutela della costa e degli abitati costieri", ed in particolare l'art. 2 lett. i);

VISTA la L.R. 41/2018 “Disposizioni in materia di rischio di alluvioni e di tutela dei corsi d’acqua in attuazione del decreto legislativo 23 febbraio 2010, n. 49 (Attuazione della direttiva 2007/60/CE relativa alla valutazione e alla gestione dei rischi di alluvioni). Modifiche alla l.r. 80/2015 e alla l.r. 65/2014”;

RICHIAMATI:

- il DPGR 60/R del 12/08/2016 “Regolamento in attuazione dell’articolo 5 della legge regionale 28 dicembre 2015 n. 80 “Norme in materia di difesa del suolo, tutela delle risorse idrica e tutela della costa e degli abitati costieri” recante disciplina del rilascio delle concessioni per l’utilizzo del demanio idrico e criteri per la determinazione dei canoni, come modificato dal DPGR 45/R dell’8/8/2017;
- il D.P.G.R. 42/R del 25/07/2018 “Regolamento per lo svolgimento delle attività di polizia idraulica, polizia delle acque, e servizio di piena, in attuazione dell’articolo 5 della legge regionale 28 dicembre 2015, n. 80 (Norme in materia di difesa del suolo, tutela delle risorse idrica e tutela della costa e degli abitati costieri)”;

VISTA la D.G.R.T. n. 888 del 07/08/2017 “determinazione dei canoni per l’uso del demanio idrico” e ss.mm.ii;

VISTA la D.G.R.T. n. 1219 del 02/11/2022 “Aggiornamento dei canoni e degli indennizzi del demanio idrico al tasso di inflazione programmata per l’annualità 2022, ai sensi dell’articolo 6, comma 2 della L.R. 28 dicembre 2015 n. 80 ”;

VISTA la D.G.R.T. n. 1555 del 27/12/2022 “Aggiornamento dei canoni per l’uso del demanio idrico ai sensi della l.r. n. 80/2015 e del d.p.g.r. n. 60/R/2016 ”;

VISTA la D.C.R.T. n. 55 del 11/07/2023: "Modifiche al reticolo idrografico e di gestione di cui alla legge regionale 27 dicembre 2012 n. 79, approvato con deliberazione del Consiglio regionale 6 dicembre 2022, n. 103”;

VISTA l’istanza di Concessione ed Autorizzazione Idraulica acquisita agli atti di questo Settore con prot. n. 0134446 del 15/03/2023 a cui è stato attribuito il numero di pratica idraulica n. 3815 - SIDIT 3107/2023, presentata dalla Società E-DISTRIBUZIONE S.p.A., con sede legale in via Ombrone 2, Roma (RM), codice fiscale 05779711000, tramite il tecnico incaricato iscritto all’Ordine dei Geometri della Provincia di Lucca al n. 1212, costituita dai seguenti elaborati in forma digitale:

- Relazione tecnica;
- Estratto di mappa (corografia, estratti del Reticolo Idrografico);
- Dichiarazione di compatibilità idraulica;
- Documentazione fotografica e sezioni;

DATO ATTO che il Responsabile del procedimento è stato nominato con ordine di servizio n. 23 del 25/11/2022;

PRESO ATTO che l’intervento di costruzione dell’elettrodotta in progetto prevede opere che interferiscono con vari corsi d’acqua afferenti al Reticolo Idrografico di cui alla L.R. 79/2012:

- Interferenza n. 1 - Linea elettrica a M.T. all’interno di corrugato in polietilene staffato su manufatto esistente in attraversamento superiore del corso d’acqua senza nome (TN24857) nel Comune di Bagni di

Lucca, loc. Pian di Manetta – Coord. Gauss Boaga X=1635700,17506768 e Y=4878431,72686338, nell'area identificata catastalmente nella partita speciale acque vicino fg. 81 part. 263;

- Interferenza n. 2 - Linea elettrica a M.T. all'interno di corrugato in polietilene interrato in attraversamento superiore del corso d'acqua senza nome (TN24910) nel Comune di Bagni di Lucca, loc. Novellato – Coord. Gauss Boaga X=1636088,62034438 e Y=4878375,78987263, nell'area identificata catastalmente nella partita speciale acque vicino fg. 82 part. 272-282;
- Interferenza n. 3 - Linea elettrica a M.T. all'interno di corrugato in polietilene staffato su manufatto esistente in attraversamento superiore del corso d'acqua senza nome (TN24883) nel Comune di Bagni di Lucca, loc. Novellato – Coord. Gauss Boaga X=1636155,45749473 e Y=4878366,99298924, nell'area identificata catastalmente nella partita speciale acque vicino fg. 82 part. 283;
- Interferenza n. 4 - Linea elettrica a M.T. all'interno di corrugato in polietilene staffato su manufatto esistente in attraversamento superiore del corso d'acqua denominato Solco dell'Inferno (TN24905) nel Comune di Bagni di Lucca, loc. Col di Cerreto – Coord. Gauss Boaga X=1636443,21816551 e Y=4878323,14301928, nell'area identificata catastalmente nella partita speciale acque vicino fg. 82-83 part. 285-333;
- Interferenza n. 5 - Linea elettrica a M.T. all'interno di corrugato in polietilene interrato in attraversamento superiore del corso d'acqua denominato Fosso Fiescio (TN25095) nel Comune di Bagni di Lucca, loc. Ponte sulla Caprina – Coord. Gauss Boaga X=1637292,75161622 e Y=4878143,53835252, nell'area identificata catastalmente nella partita speciale acque vicino fg. 83 part. 475;
- Interferenza n. 6 - Linea elettrica a M.T. all'interno di corrugato in polietilene staffato su manufatto esistente in attraversamento superiore del corso d'acqua denominato Fosso Fiescio (TN25095) nel Comune di Bagni di Lucca, loc. Ponte sulla Caprina – Coord. Gauss Boaga X=1637332,44111687 e Y=4878075,97201354, nell'area identificata catastalmente nella partita speciale acque vicino fg. 83-84 part.415-261;

DATO ATTO che la richiesta è volta ad ottenere l'uso a titolo esclusivo e temporaneo delle aree appartenenti al Demanio dello Stato – Ramo idrico di pertinenza dei corsi d'acqua sopra indicati, relativa ai lavori di costruzione di elettrodotto a M.T. interrato, con attraversamento di vari corsi d'acqua iscritti nel Reticolo Idrografico di cui alla L.R. 79/2012, su Strada Statale n. 12 dell'Abetone e del Brennero e su strada comunale tra le loc. Ponte Coccia e Ponte Capriana, nel Comune di Bagni di Lucca (LU);

DATO ATTO che le opere previste consistono nell'interramento del cavo sulla strada tramite scavo con larghezza di 40 cm, e profondità variabile tra 1 m e 1,20 m. dove verrà posato il corrugato in polietilene di diametro di 16 cm, protetto all'interno di altra conduttura;

CONSIDERATO che il tecnico progettista ha attestato le condizioni di compatibilità idraulica dell'uso richiesto dell'area del demanio idrico, di cui all'art. 3 comma 5 della L.R. 41/18;

DATO ATTO che la concessione dell'area demaniale può essere assentita con assegnazione diretta in quanto rientra tra quelle previste dall'art. 13 del Regolamento 60/R/2016 e successiva modifica;

VISTO in particolare l'art. 24 comma 6 del succitato Regolamento, ai sensi del quale la Concessione è rilasciata senza il disciplinare, dando atto che il presente decreto contiene gli elementi essenziali e le clausole che regolano il rapporto giuridico tra la Regione Toscana, in qualità di Amministrazione concedente e Concessionario;

RILEVATO che gli elaborati progettuali nella loro stesura finale, quelli che descrivono l'esecuzione delle opere per la richiesta in oggetto, ed ai quali si riferisce il seguente atto sono quelli sopra riportati e che, a seguito della verifica della completezza della documentazione, è stato assegnato alla Pratica idraulica il n. 3815 – SIDIT 3107/2023;

CONSIDERATO che:

- gli interventi previsti rientrano tra quelli autorizzabili ai sensi dell'art. 3 comma 2 della L.R. 41/2018;
- il progetto delle opere in oggetto presenta i requisiti per essere autorizzato con le prescrizioni di seguito riportate;
- la realizzazione dei lavori in oggetto è disciplinata dal Capo VII del R.D 523/1904 e dalla normativa regionale di riferimento;

DATO ATTO che, nella realizzazione delle opere dovranno essere osservate le prescrizioni tecniche e generali di seguito riportate e le disposizioni disciplinate dal Capo VII del RD. 523/1904 e dalla normativa nazionale e regionale di riferimento;

PRESCRIZIONI TECNICHE

- durante l'esecuzione dei lavori non dovrà essere mai impedito o ostacolato il regolare deflusso delle acque né essere mai ridotta l'efficienza idraulica del tratto di corso d'acqua interessato dai lavori;
- durante l'esecuzione dei lavori dovranno essere messi in atto tutti gli accorgimenti e le precauzioni necessarie affinché l'interferenza con la dinamica fluviale non determini aggravio di rischio idraulico ed in generale pericolo per l'incolumità delle persone e danni ai beni pubblici e privati;
- tutte le opere provvisorie occorrenti per l'esecuzione dei lavori dovranno ingombrare il meno possibile l'alveo del corso d'acqua ed in ogni caso dovranno essere rimosse a lavori ultimati e comunque prima del sopraggiungere delle piene;
- tutti i lavori dovranno essere eseguiti a perfetta regola d'arte secondo le normative, le specifiche e le linee guida esistenti per i materiali da costruzione e le modalità realizzative;
- al termine dei lavori eventuali materiali di risulta dovranno essere allontanati dal cantiere e ripristinato lo stato dei luoghi;
- dovrà essere sempre garantito l'accesso all'alveo al personale del Genio Civile Toscana Nord od altro da tali Ente individuato, addetto alla vigilanza e alla manutenzione del corso d'acqua;
- i lavori che in qualsiasi modo interesseranno l'alveo del corso d'acqua dovranno essere eseguiti in condizioni meteorologiche favorevoli;
- al termine dei lavori dovrà essere ripristinato lo stato dei luoghi interessato dal cantiere e da occupazioni temporanee, comprensivo di tutte quelle aree che hanno visto il passaggio dei mezzi sia lungo le rive degli alvei che sulle viabilità di accesso;
- i lavori dovranno essere realizzati così come rappresentati negli elaborati grafici presenti;

PRESCRIZIONI GENERALI:

- l'autorizzazione di cui al presente atto riguarda esclusivamente l'esecuzione delle opere indicate in premessa, per cui ogni variazione od ogni ulteriore opera o attività non indicata negli elaborati progettuali inoltrati dovrà essere sottoposta ad ulteriore esame del Settore Genio Civile per la nuova eventuale autorizzazione prima della esecuzione;
- i lavori dovranno iniziare entro 12 (dodici) mesi dalla data di rilascio del presente atto pena la perdita di validità dello stesso. Nel caso in cui le opere non fossero ancora iniziate entro tale scadenza, l'autorizzazione deve essere considerata automaticamente decaduta senza ulteriore comunicazione da parte dello scrivente ufficio;
- l'autorizzazione di cui al presente atto ha validità di 36 (trentasei) mesi, dalla data del presente atto a pena di decadenza senza ulteriori comunicazioni da parte dello scrivente Ufficio, salvo richiesta di rinnovo da presentarsi almeno 30 giorni prima della scadenza;
- le opere saranno eseguite a totale cura e spese del richiedente;
- il richiedente dovrà comunicare allo scrivente Settore la data di inizio lavori con un anticipo di almeno giorni 15 (quindici), la data di fine lavori entro giorni 15 (quindici) dalla loro ultimazione e trasmettere copia della dichiarazione di rispondenza delle opere stesse a quanto oggetto di autorizzazione e dell'avvenuto recepimento delle prescrizioni contenute nel presente atto;
- il richiedente, ai fini dell'esecuzione delle opere, è tenuto a munirsi di tutti i titoli abilitativi, autorizzativi e degli atti di assenso, comunque denominati, previsti dalle leggi vigenti;
- con il presente Decreto si intendono autorizzati, per tutta la durata della concessione, tutti gli interventi manutentivi ordinari che si rendessero necessari al corretto esercizio del bene concesso, nel rispetto comunque delle normative vigenti al momento;
- il concessionario dovrà comunicare preventivamente a questa Amministrazione, la data d'inizio dei predetti lavori manutentivi e dovrà altresì presentare, a corredo di tale comunicazione, documentazione tecnica esplicativa;

STABILITO che ai sensi dell'art. 22 del DPGR 60/R del 12/08/2016, il Concessionario si obbliga:

- ad assumere la custodia dell'area demaniale in concessione, oltreché delle opere realizzate, mantenendole in buono stato, preservandole dal pericolo di distruzione o danneggiamento, salvaguardandole da intrusioni e manomissioni da parte di soggetti non autorizzati;
- a porre in essere tutte le misure necessarie a garantire la stabilità nel tempo dei manufatti, anche in dipendenza del mutevole regime del corso d'acqua, previo ottenimento dell'autorizzazione dell'Amministrazione Concedente, dichiarando fin d'ora di non aver nulla a pretendere per qualsiasi danno eventualmente occorso alle opere oggetto di concessione ed agli utilizzatori, per effetto delle piene e dei fenomeni di dinamica fluviale;
- a consentire l'accesso al personale di vigilanza incaricato dalla Concedente, che potrà in ogni momento effettuare verifiche per accertare lo stato di manutenzione dell'area e impartire l'ordine di effettuare gli

interventi eventualmente necessari, ad insindacabile giudizio della Concedente, per garantire il buon regime delle acque;

- a sollevare fin d'ora la Concedente da ogni onere e responsabilità per qualsiasi danno derivante alle persone ed alla proprietà pubblica e privata a seguito di inadeguata manutenzione o di inadeguata custodia del bene demaniale in concessione, assumendosi gli oneri del risarcimento;
- a rispettare le leggi ed i regolamenti ed ordinamenti di polizia urbana e di pubblica sicurezza, nonché la normativa in materia di polizia delle acque contenuta nel R.D. 523/1904 e nel R.D. 1775/1933, tenendo fin d'ora indenne la Concedente da ogni conseguenza determinata dalla inosservanza di essi;
- a non mutare la destinazione del bene in concessione, né apportarvi aggiunte, innovazioni o altro senza la preventiva autorizzazione della Concedente, prendendo atto che tutte le opere addizionali e di miglioria autorizzate resteranno acquisite al demanio senza che il Concessionario possa avere diritto a rimborsi o indennizzi e che qualora il Concessionario esegua le predette opere senza autorizzazione sarà tenuto alla rimessa in pristino, a propria cura e spese, salvo che la Concedente non ritenga di mantenerle senza alcun onere a proprio carico; sarà tenuto inoltre al risarcimento degli eventuali danni;
- a non cedere né sub concedere, anche parzialmente, il bene oggetto di concessione;
- a tenere indenne la Concedente dalle spese necessarie per le opere di sistemazione delle aree pubbliche specificamente coinvolte dagli interventi di installazione e manutenzione e di ripristinare a regola d'arte le aree medesime nei tempi stabiliti;
- a consentire, in ogni momento l'accesso e/o il transito, per le opportune operazione di vigilanza, al personale del Genio Civile ed ai mezzi addetti al servizio di piena e di polizia idraulica;
- a ripristinare, a proprie spese i luoghi alla scadenza della concessione per decorrenza del termine di durata sotto indicato e in caso di revoca o rinuncia, fatta salva la facoltà della Concedente di acquisire le opere al demanio, senza oneri per l'Amministrazione;

Il Concessionario inoltre:

- rimane il solo ed unico responsabile agli effetti del risarcimento di tutti i danni che fossero arrecati alla proprietà privata, a cose o persone per effetto di quanto autorizzato e comunque tenendo indenne la Regione Toscana da qualsiasi responsabilità, anche giudiziale, per eventuali danni, reclami o molestie che potessero derivare dai lavori in oggetto;
- è obbligato, ai sensi dell'art. 2 del R.D. n.523/1904 ad eseguire a proprie spese e non appena ricevutane intimazione, tutte quelle varianti e modifiche, compresa anche l'eventuale demolizione delle opere stesse e la messa in pristino dello stato dei luoghi, che, a giudizio insindacabile dell'Autorità idraulica, si rendessero necessarie per garantire il buon regime idraulico o in seguito all'accertamento di effetti dannosi delle opere stesse o per le variate condizioni del corso d'acqua o per ogni altro pubblico interesse che potesse sopravvenire
- dovrà provvedere inoltre a ripristinare tempestivamente qualsiasi danno o guasto causato alle opere idrauliche ed al corso d'acqua in generale per effetto della presente autorizzazione, in conformità alle prescrizioni che saranno impartite dalla competente autorità idraulica;
- è tenuto alla osservanza delle disposizioni del R.D. 25/07/1904 n. 523 sulle opere idrauliche, nonché delle prescrizioni legislative e regolamentari vigenti, quali quelle concernenti la tutela delle acque pubbliche, dell'agricoltura, della fauna ittica, dell'industria, dell'igiene e della pubblica incolumità;

DATO ATTO che l'inadempimento da parte del Concessionario degli obblighi previsti dal presente Decreto di concessione, costituisce causa di decadenza, che si verifica in particolare nei casi di:

- a) violazione delle disposizioni e prescrizioni contenute in disposizioni legislative, regolamentari e nel presente Decreto;
- b) violazione del divieto di cessione della Concessione e di sub-concessione anche parziale dell'area;
- c) esecuzione dei lavori in difformità del progetto autorizzato. Prima di dichiarare la decadenza con apposito decreto, la Concedente comunicherà un termine non inferiore a 30 giorni entro il quale il Concessionario potrà presentare le proprie deduzioni;

RICORDATO che:

- al Concessionario dichiarato decaduto non spetterà alcun rimborso per le opere realizzate e per le spese sostenute;
- qualora il Concessionario non ottemperi a quanto sopra, si farà luogo all'esecuzione d'ufficio in danno del Concessionario, salvo che su istanza di questi l'Amministrazione concedente non ritenga di esonerarlo, nel qual caso il Concessionario non avrà diritto a compensi od indennizzi di sorta, e fatta salva la facoltà della Concedente di acquisire le opere al demanio, senza oneri per l'amministrazione;
- per quanto non espressamente previsto dal presente Decreto di Concessione si applicano le vigenti disposizioni, di legge e di regolamento, statali e regionali, ed in particolare il codice civile, la normativa

concernente il buon regime delle acque, nonché l'igiene e la sicurezza pubblica, l'edilizia e l'urbanistica vigenti nel territorio dove i beni sono ubicati;

DATO ATTO che il Concedente potrà disporre, mediante atto amministrativo, la revoca della presente concessione in qualunque momento, con effetto immediato, qualora intervengano ragioni di regimazione idraulica del corso d'acqua interessato o che l'opera stessa sia in seguito giudicata incompatibile per il buon regime idraulico del corso d'acqua interessato o ragioni di pubblica utilità o per qualsiasi ragione di pubblico interesse;

RITENUTO, sulla base dell'esperita istruttoria, di stabilire in anni 19 (diciannove) la durata della concessione, che potrà essere rinnovata nei soli casi previsti dal Regolamento e con le modalità nel medesimo stabilite, esclusivamente a seguito di istanza da presentare almeno 30 (trenta) giorni prima della scadenza del termine di concessione;

DATO ATTO che nel periodo di validità della concessione, il canone dovrà essere corrisposto anche se il Concessionario non possa o non voglia fare uso in tutto o in parte della concessione e che, in caso di rinuncia, il pagamento del canone è dovuto fino alla data di presentazione della relativa richiesta;

RICHIAMATO l'articolo 1 della L.R. 30/12/1971 n. 2, che istituisce l'imposta regionale sulle concessioni statali per l'occupazione e l'uso dei beni del demanio e del patrimonio indisponibile dello Stato, situati nell'ambito territoriale della Regione commisurandola al 50% del canone di concessione;

DATO ATTO che ai sensi dell'art. 28 comma 6 del Regolamento regionale 12 agosto 2016, n. 60/R per le concessioni di durata superiore ad un anno il canone sarà aggiornato annualmente sulla base del tasso di inflazione programmato;

RITENUTO di commisurare a una annualità del canone il deposito cauzionale di cui all'art. 31 del Regolamento, versato dal concessionario a garanzia del regolare pagamento del canone e/o a titolo di rimborso delle spese eventualmente sostenute da questa Amministrazione e da reintegrare fino alla suddetta misura nel caso di prelievi parziali di somme, nel corso della concessione;

RISCONTRATO che il richiedente ha versato la somma, per oneri istruttori, di € 100,00 (cento/00) su c/c postale n. 1031575820 a favore Regione Toscana in data 18/05/2023 ed anche aver assolto all'imposta per il bollo di € 16,00 (euro sedici/00) con assolvimento del bollo virtuale di cui all'Autorizzazione n. 133874/99 dell'Agenzia dell'Entrate;

DATO ATTO che l'imposta di bollo sul presente atto è stata anticipata con assolvimento del bollo tramite modello F24 del 01/06/2023;

DATO ATTO che il canone demaniale annuo per l'uso richiesto (Uso 11 – attraversamenti sotterranei o utilizzando manufatti esistenti), determinato secondo D.G.R.T. n. 1555 del 27/12/2022 "Aggiornamento dei canoni per l'uso del demanio idrico ai sensi della l.r. n. 80/2015 e del d.p.g.r. n. 60/R/2016", è determinato in € 268,80 (euro duecentosessantotto/80) per singolo attraversamento, compreso della riduzione del 20% di cui all'art. 29 c.5 del REG. 60/R/2016, per un totale di € 1.612,80 (euro milleseicentododici/80) visto i 6 attraversamenti;

CONSIDERATO che con nota protocollo AOOGR T. Prot. 0243003 del 25/05/2023 è stato richiesto al soggetto istante, per il rilascio della Concessione/Autorizzazione, di effettuare il versamento di € 1.075,20 (euro millesettantacinque/20) quale rateo mensile di 8/12 per il canone 2023, di € 1.612,80 (euro milleseicentododici/80) quale deposito cauzionale richiesto a garanzia del pagamento del canone e degli adempimenti relativi alla concessione, di € 537,60 (euro cinquecentotrentasette/60) per l'imposta regionale anno 2023, di € 660,86 (euro seicentosessanta/86) di imposta di registro;

DATO ATTO che il richiedente ha provveduto ad effettuare il versamento su conto IBAN IT41 X076 0102 8000 0103 1581 018, con valuta il 02/06/2023, di:

- € 1.075,20 (euro millesettantacinque/20) quale rateo mensile canone 2023;

DATO ATTO che il richiedente ha provveduto ad effettuare il versamento su conto IBAN IT70 J076 0102 8000 0001 1899 580, con valuta il 02/06/2023, di:

- € 537,60 (euro cinquecentotrentasette/60) per l'imposta regionale anno 2023;

DATO ATTO che il richiedente ha provveduto ad effettuare il versamento su conto IBAN IT41 X076 0102 8000 0103 1581 018, con valuta il 02/06/2023, di:

- € 1.612,80 (euro milleseicentododici/80) quale deposito cauzionale richiesto a garanzia del pagamento del canone e degli adempimenti relativi alla concessione;

DATO ATTO che il richiedente ha provveduto ad ad effettuare il versamento dell'imposta di registro tramite F24 del 01/06/2023 di:

- € 660,86 (euro seicentosessanta/86) a titolo di imposta di registro mediante modello F24;

DATO ATTO che il presente atto è sostanzialmente conforme allo schema approvato con Decreto del Direttore n. 463 del 12/02/2016;

DATO ATTO che il presente decreto è soggetto a registrazione fiscale, ai sensi di legge (art. 5 D.P.R. 26 aprile 1986, n. 131);

RILEVATO che l'inosservanza delle condizioni e prescrizioni cui è vincolato il presente provvedimento, al pari dell'inosservanza delle norme contenute nel Capo VII del R.D. 523/1904, comporterà denuncia all'Autorità Giudiziaria ai sensi dell'art. 374 della L. 2248/1865 allegato F);

DECRETA

1. DI RILASCIARE a favore della Società E-DISTRIBUZIONE S.p.A., con sede legale in via Ombrone 2, Roma (RM), codice fiscale 05779711000, la concessione, per l'uso a titolo esclusivo e temporaneo delle aree appartenenti al Demanio dello Stato Ramo Idrico, relativa ai lavori di costruzione di elettrodotto a M.T. interrato, con attraversamento di vari corsi d'acqua iscritti nel Reticolo Idrografico di cui alla L.R. 79/2012, su Strada Statale n. 12 dell'Abetone e del Brennero e su strada comunale tra le loc. Ponte Coccia e Ponte Capriana, nel Comune di Bagni di Lucca (LU), così come sopra descritto e rappresentato negli elaborati sopra elencati della Pratica idraulica n. 3815 – SIDIT 3107/2023;
2. DI AUTORIZZARE la Società E-DISTRIBUZIONE S.p.A. allo svolgimento dei lavori di costruzione di elettrodotto a M.T. interrato, con attraversamento di vari corsi d'acqua iscritti nel Reticolo Idrografico di cui alla L.R. 79/2012, su Strada Statale n. 12 dell'Abetone e del Brennero e su strada comunale tra le loc. Ponte Coccia e Ponte Capriana, nel Comune di Bagni di Lucca (LU), ai soli fini idraulici ai sensi e per gli effetti dell'art. 2, comma 1, lettera i) e lettera n) della L.R. 80/2015 e degli artt. 2, 93, 95, 97 e 98 così come sopra descritto e rappresentato negli elaborati sopra elencati allegati alla Pratica idraulica n. 3815 – SIDIT 3107/2023;
3. DI DARE ATTO che la concessione di cui al presente atto è rilasciata ai soli fini di tutela delle opere idrauliche e del buon regime delle acque pubbliche, giusto l'art. 2 del R.D. 523/1904, e pertanto fa salvi e impregiudicati i diritti di terzi. Il destinatario è tenuto a munirsi di tutti gli ulteriori titoli abilitativi e atti di assenso previsti dalle leggi vigenti;
4. DI DISPORRE che la realizzazione delle opere sia sottoposta alle prescrizioni tecniche e prescrizioni generali individuate in premessa, e nessuna variazione potrà essere introdotta senza la preventiva autorizzazione da parte di questo Settore;
5. DI STABILIRE che i lavori di cui alla presente autorizzazione dovranno iniziare entro 1 (uno) anno dalla data di pubblicazione del presente decreto, e che l'autorizzazione all'esecuzione dei lavori ha validità di anni 3 (tre) dalla data del presente atto e che superati tali termini ne decade automaticamente la validità senza necessità di ulteriori comunicazioni da parte di questo Settore, fatta salva la possibilità di motivata richiesta di rinnovo da parte del richiedente;
6. DI STABILIRE che la concessione ha durata di anni 19 (diciannove) a decorrere dalla data di adozione del presente Decreto, e verso il pagamento del canone demaniale da corrispondere entro il 31 dicembre di ogni anno di riferimento dell'importo stabilito con appositi atti dalla Giunta regionale, determinato in € 1.612,80 (euro milleseicentododici/80) salvo rivalutazione ISTAT, così come dettagliato in premessa, e che la concessione è sottoposta alle condizioni e prescrizioni in premessa;

7. DI NOTIFICARE il presente atto tramite PEC al richiedente;
8. DI DARE ATTO che avverso il presente provvedimento è ammesso ricorso nei confronti dell'autorità giudiziaria competente nei termini di legge.

IL DIRIGENTE



REGIONE TOSCANA

DIREZIONE DIFESA DEL SUOLO E PROTEZIONE CIVILE

SETTORE GENIO CIVILE TOSCANA SUD

Responsabile di settore Renzo RICCIARDI

Incarico: DECR. DIRIG. CENTRO DIREZIONALE n. 8656 del 21-05-2021

Decreto non soggetto a controllo ai sensi della D.G.R. n. 553/2016

Numero adozione: 21429 - Data adozione: 09/10/2023

Oggetto: Pratica SiDIT 3794-2022 - T.U. n. 1775/1933 - Concessione per derivazione acque sotterranee ad uso agricolo da un pozzo in località Pullera nel comune di Montalcino (SI).

Il presente atto è pubblicato integralmente sul BURT ai sensi degli articoli 4, 5 e 5 bis della l.r. 23/2007 e sulla banca dati degli atti amministrativi della Giunta regionale ai sensi dell'art.18 della l.r. 23/2007. E' escluso dalla pubblicazione l'allegato A nel rispetto dei limiti alla trasparenza posti dalla normativa statale.

Data certificazione e pubblicazione in banca dati ai sensi L.R. 23/2007 e ss.mm.: 10/10/2023

Documento informatico firmato digitalmente ai sensi del testo unico D.P.R. 28 dicembre 2000,n. 445, del D.Lgs. 7 marzo 2005, n. 82 e norme collegate, il quale sostituisce il testo cartaceo e la firma autografa.

Numero interno di proposta: 2023AD024095

IL DIRIGENTE

VISTI

- il R.D. n. 1775 del 11.12.1933 “Testo Unico delle disposizioni di legge sulle acque e impianti elettrici” e s.m.i.;
- la Legge n. 241/1990 come modificata dalla Legge n. 69/2009 e s.m.i.;
- il D.Lgs n. 112 del 31.03.1998 “Conferimento di funzioni e compiti amministrativi dallo Stato alle Regioni ed agli Enti Locali” in attuazione del capo I della Legge 15.03.1997 n. 59;
- la Deliberazione del Consiglio della Regione Toscana n. 6 del 25/01/2005 “Approvazione del piano di tutela delle acque”;
- il D.Lgs n. 152 del 03.04.2006 “Norme in materia ambientale” e s.m.i.;
- la Legge n. 56 del 7.04.2014 “Disposizioni sulle Città Metropolitane, sulle Provincie, sulle Unioni e fusioni di Comuni”;
- la Legge Regionale n. 22 del 03.03.2015;
- i regolamenti emanati dalla Regione Toscana di cui al D.P.G.R. 21/04/2015 n. 50/R/2015 e al D.P.G.R. 21/04/2015 n. 51/R/2015;
- la L.R. n. 80 del 28.12.2015 “Norme in materia di difesa del suolo, tutela delle risorse idriche, tutela della costa e degli abitati costieri”;
- la D.G.R. n. 1341 del 29/12/2015 “Indirizzi operativi per lo svolgimento delle funzioni amministrative regionali in materia di difesa del suolo ai sensi dell’art. 9 comma 4 della L.R. n. 22/2015”;
- la D.G.R.T. n. 122 del 23.02.2016 “Delibera per il subentro nei procedimenti ai sensi dell’art. 11 bis comma 2 della L.R. n. 22/2015 in materia di difesa del suolo”;
- il D.P.G.R. n. 61/R del 16/08/2016 “Regolamento di attuazione dell’art. 11 commi 1 e 2 della L.R. n. 80 del 28.12.2015” recante disposizioni per l’utilizzo razionale della risorsa idrica e per la disciplina dei procedimenti di rilascio dei titoli concessori e autorizzatori per l’uso dell’acqua. Modifiche al D.P.G.R. 51/R/2015;
- la D.G.R.T. n. 830/2017 che approva le modifiche al Regolamento 61/R/2016 ed al D.G.R.T. 51/R/2015;
- la Delibera n. 1068 del 01/10/2018 “Determinazione dei canoni sulle utilizzazioni delle acque” e successiva Delibera n. 1035 del 05/08/2019;
- la L.R. n. 45 del 29.12.2022 "Legge di stabilità per l'anno 2023";

VISTA l’istanza acquisita al protocollo della Regione Toscana prot. n. 355447 del 19/09/2022, l’Azienda Agricola richiedente la concessione, così come identificata nel Disciplinare allegato al presente Decreto, ha fatto richiesta di concessione per derivazione acque sotterranee da pozzo ubicato in località Pullera nel Comune di Montalcino – Pratica SiDIT n. 3794-2022;

VISTO il disciplinare, contenente gli obblighi e le condizioni cui è vincolato il rapporto di concessione per derivazione di acque sotterranee, sottoscritto dall’Azienda Agricola richiedente la concessione in data 27/09/2023, allegato al presente atto sotto la lettera A, facente parte integrante e sostanziale;

CONSIDERATO CHE:

- il pozzo è ubicato in località Pullera nel Comune di Montalcino, su terreno distinto in catasto dal Fg. 123 P.IIa 58 (Coordinate Gauss Boaga: X= 1702998 Y= 4768985);
- l’avviso della domanda è stato pubblicato all’Albo Pretorio del Comune di Montalcino (SI) e non sono pervenute opposizioni;

- l'uso richiesto è quello agricolo, ai sensi del regolamento 61/R e successive modifiche, per le attività connesse alla vinificazione e l'irrigazione di vigneti/oliveti, come indicato nella relazione tecnica allegata all'istanza;
- la ditta ha richiesto una portata media di 0,08 l/sec, con picco massimo di 0,83 l/sec. ed un volume annuo stimato di 2.500 metri cubi;
- a seguito degli accertamenti effettuati è possibile stabilire che le condizioni locali corrispondono a quanto riportato negli atti tecnici presentati a corredo della domanda di concessione;
- la competente Autorità di Bacino Distrettuale dell'Appennino Settentrionale con nota n. 8345 del 21-10-2022, ha espresso parere favorevole al prelievo.

VISTA la documentazione allegata all'istanza di concessione sopracitata, conservata agli atti dello scrivente settore;

ACCERTATA la regolarità tecnica attestante la correttezza dell'azione amministrativa del presente atto che con la sottoscrizione dello stesso viene attestata;

DATO ATTO:

- che a seguito dell'esperita istruttoria non sono emersi ulteriori elementi volti a determinare un provvedimento di diniego al rilascio dell'atto di concessione demaniale idrica;
- che il richiedente ha assolto all'obbligo del pagamento dell'imposta di bollo per il rilascio del presente provvedimento, ai sensi del D.P.R. 642/72;
- dell'assenza di conflitto di interessi da parte del Dirigente sottoscrittore, ai sensi dell'art. 6 bis della L. 7 agosto 1990, n. 241, introdotto dalla L. 6 novembre 2012, n. 190;
- che il responsabile del procedimento, ai sensi della legge n. 241/1990 e smi, è il Dirigente del Settore Genio Civile Toscana Sud;

Tutto ciò premesso e considerato

DECRETA

1. di rilasciare all'Azienda Agricola richiedente, così come identificata nel Disciplinare allegato al presente Decreto sotto la lettera A e che costituisce parte integrante e sostanziale, la concessione entro i limiti di disponibilità dell'acqua e fatti salvi i diritti di terzi, la concessione per derivazione di acque sotterranee da pozzo ubicato in località Pullera nel Comune di Montalcino, su terreno distinto in catasto dal Fg. 123 P.la 58 (Coordinate Gauss Boaga: X= 1702998 Y= 4768985), come indicato nella planimetria allegata all'istanza, Pratica Sidit 3794-22;
2. di concedere il prelievo per una portata media di 0,08 l/sec, con picco massimo di 0,83 l/sec. ed un volume annuo stimato di 2.500 metri cubi;
3. di stabilire la durata della concessione in anni 15 (quindici) successivi e continui, decorrenti dalla data del decreto di concessione;
4. che la concessione è subordinata alla corresponsione di un canone annuale di € 78,60 salvo adeguamento legislativo;
5. che l'esercizio della derivazione di acque pubbliche dovrà essere conforme al contenuto degli elaborati progettuali presentati a corredo dell'istanza ed avverrà secondo le prescrizioni contenute nel disciplinare allegato al presente atto e che ne fa parte integrante, redatto in conformità allo schema approvato con Delibera G.R. n. 194 del 16/03/2016 e sottoscritto dal richiedente;
6. che la Regione Toscana resta sollevata da ogni onere e responsabilità in dipendenza dell'attingimento, inclusi gli eventuali danni verso terzi e qualsiasi altro danno si possa verificare, durante l'esercizio della derivazione, alle persone ed alla proprietà pubblica e privata, che saranno in ogni caso posti a carico del Concessionario;
7. di trasmettere il presente Provvedimento di concessione al richiedente;

Avverso il presente provvedimento è ammesso ricorso nei confronti dell'autorità giudiziaria competente nei termini di legge.

IL DIRIGENTE

Allegati n. 1

A

DISCIPLINARE

005d3ef7c0dacee226c93ddfa93c5bbcf2e6dbb998721e768991844520aa40f



REGIONE TOSCANA

DIREZIONE DIFESA DEL SUOLO E PROTEZIONE CIVILE

SETTORE GENIO CIVILE VALDARNO INFERIORE

Responsabile di settore Francesco PISTONE

Incarico: DECR. DIRIG. CENTRO DIREZIONALE n. 8656 del 21-05-2021

Decreto non soggetto a controllo ai sensi della D.G.R. n. 553/2016

Numero adozione: 21430 - Data adozione: 09/10/2023

Oggetto: Pratica SIDIT 2924/2022, Procedimento 4317/2022, Pozzi ID:10257-12961-12792-2169-13330-14367-13647-13828-7219-12431-7218-7220. "GCVI - Acque". Concessione di derivazione di acque pubbliche sotterranee nel Comune di Piombino (LI). Richiedente: "Arteolio Società Agricola S.r.l.".

Il presente atto è pubblicato integralmente sul BURT ai sensi degli articoli 4, 5 e 5 bis della l.r. 23/2007 e sulla banca dati degli atti amministrativi della Giunta regionale ai sensi dell'art.18 della l.r. 23/2007. E' escluso dalla pubblicazione l'allegato A nel rispetto dei limiti alla trasparenza posti dalla normativa statale.

Data certificazione e pubblicazione in banca dati ai sensi L.R. 23/2007 e ss.mm.: 10/10/2023

Documento informatico firmato digitalmente ai sensi del testo unico D.P.R. 28 dicembre 2000,n. 445, del D.Lgs. 7 marzo 2005, n. 82 e norme collegate, il quale sostituisce il testo cartaceo e la firma autografa.

Numero interno di proposta: 2023AD024107

IL DIRIGENTE

VISTI:

- il R.D. 11/12/1933, n. 1775 “Testo unico delle disposizioni sulle acque e impianti elettrici”;
- il D.Lgs. 12/07/1993 n. 275, riordino in materia di concessione di acque pubbliche;
- il D.P.R. n.238 del 18/02/1999;
- il D.L.vo n.112 del 31/03/1998;
- il D.Lgs. del 03/04/2006 n.152, artt. 95 e 96;
- la L.R.T. 22/2015 Riordino delle funzioni provinciali e attuazione della legge 7 aprile 2014, n. 56;
- la L.R. n. 80 del 28/12/2015, “Norme in materia di difesa del suolo, tutela delle risorse idriche e tutela della costa e degli abitati costieri”;
- i regolamenti emanati dalla Regione Toscana di cui al D.P.G.R. 16/08/2016 n. 61/R/2016 e al D.P.G.R. 21/04/2015 n. 51/R/2015 come modificati dalla D.G.R. n. 830 del 31/07/2017;
- il Piano di Gestione del distretto idrografico dell'Appennino Settentrionale approvato con DPCM 27/10/2016;
- la l.r. 19 marzo 2015, n. 30 “Norme per la conservazione e la valorizzazione del patrimonio naturalistico-ambientale regionale. Modifiche alla L. 24/1994, alla L.R. 65/1997, alla ed alla L.R. 10/2010”;
- il Decreto Direttoriale n. 29/STA del 13/02/2017 del Ministero dell’Ambiente e della Tutela del Territorio e del Mare;
- la Direttiva Derivazioni della Autorità di Bacino Distrettuale dell’Appennino Settentrionale approvata in Conferenza Istituzionale permanente con Delibera n. 3 del 14/12/2017, pubblicata su G.U. n. 43 del 21/2/2018 – Allegato B, primo aggiornamento dicembre 2018;
- la D.G.R. n. 58 del 21/01/2019 “Indirizzi di prima applicazione per la valutazione ambientale ex ante delle derivazioni idriche e l’individuazione del deflusso ecologico in relazione agli obiettivi di qualità ambientale definiti dai Piani di Gestione delle Acque delle Autorità di Distretto Idrografico ricadenti nel territorio della Regione Toscana”;
- il secondo aggiornamento del Piano di Gestione delle Acque dell’Appennino Settentrionale e le relative misure di salvaguardia adottato in Conferenza Istituzionale Permanente con delibera n. 25 del 20 dicembre 2021 pubblicato sulla GU del 4 gennaio 2022;
- l’istanza acquisita al protocollo con n. 274534 del 08/07/2022 e successiva integrazione prot. n. 73613 del 10/2/2023, presentate dalla ditta “Arteolio Società Agricola S.r.l.”, C.F./P.Iva: 01658980535, con sede legale in Via Trento 39, Comune di Grosseto (GR), di concessione per la derivazione di acque pubbliche sotterranee mediante n. 12 pozzi esistenti (identificati al catasto dei pozzi della Provincia di Livorno con nn. 10257-12961-12792-2169-13330-14367-13647-13828-7219-12431-7218-7220) ubicati su terreni, alcuni nelle disponibilità del richiedente, altri di proprietari diversi (i cui dati identificativi sono riportati nell’allegato A al presente decreto) che hanno dato l’assenso. I terreni sono individuati al C.T. del Comune di Piombino (LI) in località Riotorto, rispettivamente P. 10257 foglio 28 part. 9; P. 12961 foglio 35 part. 147; P. 12792 foglio 35 part. 73; P. 2169 foglio 29 part. 57; P. 13330 foglio 29 part. 70; P. 14367 foglio 31 part. 8; P. 13647 foglio 32 part. 16; P. 13828 foglio 32 part. 4; P. 7219 foglio 34 part. 100; P. 12431 foglio 34 part. 48; P. 7218 foglio 32 part. 20; P. 7220 foglio 34 part. 100; la concessione viene richiesta per il prelievo di 244000 mc/anno da utilizzare ad uso agricolo per l’irrigazione di 244 ettari di terreno coltivati a oliveto in impianto superintensivo, pratica SIDIT

2924/2022, Procedimento 4317/2022;

- Valutata la compatibilità del prelievo previsto ai sensi della Direttiva Derivazioni della Autorità di Bacino Distrettuale dell'Appennino Settentrionale approvata con Delibera n. 3 del 14/12/2017, pubblicata sulla G.U. n. 43 del 21/2/2018;
- Considerato che a seguito degli accertamenti effettuati è possibile stabilire che le condizioni locali corrispondono a quanto riportato negli atti tecnici presentati a corredo della domanda di concessione;

VISTO:

- il Disciplinare, conforme allo schema tipo approvato con D.G.R.T. n.194 del 16/03/2016, sottoscritto digitalmente in data 05/08/2023 dal legale rappresentante della ditta "Arteolio Società Agricola S.r.l.", C.F./P.Iva:01658980535, con sede legale in Via Trento 39, Comune di Grosseto (GR), contenente gli obblighi e le condizioni cui è vincolato il rapporto di concessione di derivazione di acqua pubblica, allegato al presente decreto "Allegato A" che ne costituisce parte integrante e sostanziale;

VALUTATO:

- di fissare la durata della concessione in anni 5 (cinque) dalla data del presente decreto in base alle prescrizioni contenute nel parere dell'Autorità di Bacino distrettuale prot. 0333308 del 31/08/2022;

DATO ATTO CHE:

- il richiedente ha assolto all'obbligo del pagamento del bollo pari a € 16,00, per la domanda di rilascio concessione con marca da bollo numero identificativo 01210631762623 del 27/06/2022;
- il richiedente ha corrisposto la somma di € 200,00 per le spese istruttorie con bonifico Banco BPM SPA, sul conto corrente postale della Regione Toscana IBAN: IT8900760102800001031575820 in data 07/07/2022;
- il richiedente ha assolto all'obbligo del pagamento di n. 2 marche da bollo pari a € 16,00 ciascuna, una per il presente atto l'altra per convalidare il disciplinare allegato al presente decreto con bonifico sul c/c intestato alla Regione Toscana avente IBAN: IT70J0760102800000011899580 in data 16/01/2023;
- il richiedente ha corrisposto il canone per l'anno 2023 per l'uso dell'acqua secondo quanto previsto dal DPGR 46/R del 11/08/2017 e dalle successive delibere di Giunta Regionale di aggiornamento dei canoni annuali, per un importo totale pari ad euro € 1040,88 (millequaranta virgola ottantotto) effettuato con due versamenti, uno pari ad € 287,54 in data 16/01/2023 e l'altro di € 753,34 in data 31/05/2023, ambedue con bonifico sul c/c intestato alla Regione Toscana avente IBAN: IT41 X0760102800001031581018;
- il richiedente ha corrisposto la somma complessiva pari ad € 1015,49 (millequindici virgola quarantanove) per la costituzione della cauzione prevista ai sensi dell'art. 60 del DPGR 61/R/2016 e s.m.i.; effettuato con due versamenti, uno di € 280,53 in data 16/01/2023 e l'altro di € 734,96 in data 31/05/2023, ambedue con bonifico sul c/c intestato alla Regione Toscana avente IBAN: IT41 X0760102800001031581018;
- i canoni per l'uso dell'acqua per le annualità successive al 2023 verranno richiesti dalla Regione Toscana con le modalità da essa previste;
- il prelievo previsto risulta ubicato all'esterno di SIC o di siti della Rete Natura 2000 e non sussistendo possibili incidenze negative sugli stessi siti, come da valutazioni contenute nella relazione istruttoria agli atti, l'istanza è esclusa dalle procedure di valutazione di incidenza (art. 88 comma 2 della L.R. 30/2015);

- il prelievo in oggetto risulta ammissibile ai sensi della Direttiva Derivazioni della Autorità di Bacino Distrettuale dell'Appennino Settentrionale approvata in Conferenza Istituzionale permanente con Delibera n. 3 del 14/12/2017 – Allegato B, aggiornamento dicembre 2018, come da valutazioni contenute nella relazione istruttoria agli atti;

RITENUTO:

che a seguito dell'esperita istruttoria sia possibile concedere alla ditta "Arteolio Società Agricola S.r.l.", C.F./P.Iva:01658980535, con sede legale in Via Trento 39, Comune di Grosseto (GR), la concessione di derivazione di acque pubbliche sotterranee ad uso agricolo (seminativo e olivi) per un quantitativo pari a 244000 mc/anno da attuarsi mediante 12 pozzi ubicati su terreni individuati al C.T. del Comune di Piombino (LI) in località Riotorto, rispettivamente P. 10257 foglio 28 part. 9; P. 12961 foglio 35 part. 147; P. 12792 foglio 35 part. 73; P. 2169 foglio 29 part. 57; P. 13330 foglio 29 part. 70; P. 14367 foglio 31 part. 8; P. 13647 foglio 32 part. 16; P. 13828 foglio 32 part. 4; P. 7219 foglio 34 part. 100; P. 12431 foglio 34 part. 48; P. 7218 foglio 32 part. 20; P. 7220 foglio 34 part. 100; pratica SIDIT 2924/2022, Procedimento 4317/2022, alle condizioni e prescrizioni contenute nel Disciplinare conforme allo schema tipo di Disciplinare approvato con D.G.R.T. n.194 del 16/03/2016, sottoscritto digitalmente in data 05/08/2023 dal richiedente;

ACCERTATA la regolarità tecnica attestante la correttezza dell'azione amministrativa del presente atto che con la sottoscrizione del disciplinare del 05/08/2023 viene accettata;

DATO ATTO CHE il Responsabile del Procedimento è il titolare per le procedure tecnico autorizzative in materia di acque, del Settore Genio Civile Valdarno Inferiore;

Tutto ciò premesso e considerato

DECRETA

1. di rilasciare al ditta "Arteolio Società Agricola S.r.l.", C.F./P.Iva:01658980535, con sede legale in Via Trento 39, Comune di Grosseto (GR), la concessione di derivazione di acque pubbliche sotterranee ad uso agricolo per un quantitativo pari a 244000 mc/anno, da attuarsi mediante 12 pozzi ubicati su terreni individuati al C.T. del Comune di Piombino (LI) in località Riotorto, rispettivamente P. 10257 foglio 28 part. 9; P. 12961 foglio 35 part. 147; P. 12792 foglio 35 part. 73; P. 2169 foglio 29 part. 57; P. 13330 foglio 29 part. 70; P. 14367 foglio 31 part. 8; P. 13647 foglio 32 part. 16; P. 13828 foglio 32 part. 4; P. 7219 foglio 34 part. 100; P. 12431 foglio 34 part. 48; P. 7218 foglio 32 part. 20; P. 7220 foglio 34 part. 100; pratica SIDIT 2924/2022, Procedimento 4317/2022, alle condizioni e prescrizioni di seguito richiamate;
2. di approvare il Disciplinare sottoscritto digitalmente in data 05/08/2023 dal legale rappresentante della ditta "Arteolio Società Agricola S.r.l.", C.F./P.Iva:01658980535, contenente gli obblighi e le condizioni cui è vincolato il rapporto di concessione di derivazione di acqua pubblica, allegato al presente decreto "Allegato A";
3. di fissare la durata della concessione in anni 5 (cinque) a decorrere dalla data del presente atto;
4. di dare atto che per ogni effetto di legge, il richiedente elegge il proprio domicilio presso la sede legale;
5. di dare atto che la Regione Toscana resta sollevata da ogni onere e responsabilità in dipendenza dell'atingimento, inclusi gli eventuali danni verso terzi e qualsiasi altro danno si possa verificare, durante l'esercizio della derivazione, alle persone ed alla proprietà pubblica e privata, che saranno in ogni caso posti a carico del Concessionario;
6. di trasmettere copia del presente decreto al richiedente;

7. di non procedere alla registrazione fiscale del presente provvedimento, considerato che l'ammontare dell'imposta proporzionale dovuta per l'intera durata della concessione risulta inferiore alla misura fissa di euro 200,00, ai sensi dell'art. 2, parte II della Tariffa del DPR 131/1986. Resta ferma comunque la possibilità da parte dei concessionari, in caso d'uso, ai sensi del suddetto articolo, di provvedere alla sua registrazione.

Avverso il presente provvedimento è ammesso ricorso nei confronti dell'autorità giudiziaria competente nei termini di legge.

IL DIRIGENTE

Allegati n. 1

A

DISCIPLINARE

f678f12d4c711a215d1b43e4b7b0d3eb0607e2dc7d9b756314edd1cdb0af6321



REGIONE TOSCANA

DIREZIONE DIFESA DEL SUOLO E PROTEZIONE CIVILE

SETTORE GENIO CIVILE TOSCANA SUD

Responsabile di settore Renzo RICCIARDI

Incarico: DECR. DIRIG. CENTRO DIREZIONALE n. 8656 del 21-05-2021

Decreto non soggetto a controllo ai sensi della D.G.R. n. 553/2016

Numero adozione: 21452 - Data adozione: 09/10/2023

Oggetto: Pratica SiDIT n. 5622/2019 (Proc. n. 8664/2023) - Concessione per due guadi carrabili (tip. 4.1), di cui uno sul fosso Rigo Sorci (TS76314) e uno sul fosso Puntoni (TS76480), situati in località Monte Ferrato nel comune di Capalbio.

Il presente atto è pubblicato integralmente sul BURT ai sensi degli articoli 4, 5 e 5 bis della l.r. 23/2007 e sulla banca dati degli atti amministrativi della Giunta regionale ai sensi dell'art.18 della l.r. 23/2007. E' escluso dalla pubblicazione l'allegato A nel rispetto dei limiti alla trasparenza posti dalla normativa statale.

Data certificazione e pubblicazione in banca dati ai sensi L.R. 23/2007 e ss.mm.: 10/10/2023

Documento informatico firmato digitalmente ai sensi del testo unico D.P.R. 28 dicembre 2000, n. 445, del D.Lgs. 7 marzo 2005, n. 82 e norme collegate, il quale sostituisce il testo cartaceo e la firma autografa.

Numero interno di proposta: 2023AD024100

IL DIRIGENTE

VISTI gli artt. 93, 95, 97 e 98 del R.D. 523/1904 “Testo unico delle disposizioni di legge intorno alle opere idrauliche delle diverse categorie”;

VISTO l'art. 1, comma 1, della L.R. n. 2/1971, che ha istituito l'imposta regionale sulle concessioni statali per l'occupazione e l'uso dei beni del demanio e del patrimonio indisponibile dello Stato, situati nell'ambito della Regione, attualmente commisurata al 50% del canone di concessione dei beni del demanio idrico e delle relative aree, il cui versamento deve essere effettuato entro il 31 dicembre dell'anno in cui deve essere versato il canone di concessione;

VISTA la Legge 241/1990 e ss.mm.ii., “Nuove norme in materia di procedimento amministrativo e di diritto di accesso ai documenti amministrativi”;

VISTA la L. 37/1994 “Norme per la tutela ambientale delle aree demaniali dei fiumi, torrenti, laghi e altre acque pubbliche”;

VISTO il D.Lgs. n. 112 del 31/03/1998 "Conferimento di funzioni e compiti amministrativi dello Stato alle regioni ed agli enti locali, in attuazione del capo I della legge 15 marzo 1997, n. 59”;

VISTA la L.R. 23 luglio 2009 n. 40 “Norme sul procedimento amministrativo, per la semplificazione e la trasparenza dell'attività amministrativa”;

VISTA la L.R. 79/2012 “Nuova disciplina in materia di consorzi di bonifica. Modifiche alla L.R. 69/2008 e alla L.R. 91/1998. Abrogazione della L.R. 34/1994”;

VISTA la D.C.R.T. n. 57 del 11/06/2013 “Individuazione del reticolo idrografico e di gestione ai sensi dell'articolo 22, comma 1, lettera e), della legge regionale 27 dicembre 2012, n. 79 (Nuova disciplina in materia di consorzi di bonifica. Modifiche alla l.r. 69/2008 e alla l.r. 91/1998. Abrogazione della l.r. 34/1994)”;

VISTA la L.R. 22/2015 “Riordino delle funzioni provinciali e attuazione della legge 7 aprile 2014, n. 56” che dispone in ordine al trasferimento alla Regione Toscana della gestione del demanio idrico e dell'introito dei relativi proventi;

VISTA la L.R. 30/2015 “Norme per la conservazione e la valorizzazione del patrimonio naturalistico - ambientale regionale. Modifiche alla l.r. 24/1994, alla l.r. 65/1997, alla l.r. 24/2000 ed alla l.r. 10/2010”;

VISTA la L.R. 80/2015 "Norme in materia di difesa del suolo, tutela delle risorse idriche e tutela della costa e degli abitati costieri", ed in particolare l'art. 2, lett. i);

VISTO il Decreto Dirigenziale n. 463 del 12/02/2016, con il quale si approva lo schema del decreto di concessione delle aree demaniali;

VISTO il Decreto del Presidente della Giunta Regionale Toscana n. 60/R del 12/08/2016 “Regolamento in attuazione dell'art. 5 della LR 80/2015, recante disciplina per il rilascio delle concessioni per l'utilizzo del demanio idrico e criteri per la determinazione dei canoni”, d'ora in avanti “Regolamento”;

VISTA la D.G.R.T. n. 888 del 07/08/2017 e ss.mm.ii., avente ad oggetto “Determinazione dei canoni per l'uso del Demanio Idrico – revoca della D.G.R.T. n.1138 del 15/11/2016” con cui sono stati rideterminati sia i canoni da applicare alla varie tipologie di concessioni per l'utilizzo delle

aree demaniali, sia i nuovi importi per quanto concerne gli oneri istruttori oltre alle modalità di pagamento e riscossione;

VISTA la Delibera della Giunta Regionale n. 1414 del 17/12/2018, con la quale si introducono alcune modifiche nell'applicazione dei canoni di specifiche occupazioni demaniali e si confermano, per il resto, i canoni per l'uso del demanio idrico fissati dalla precedente DGRT 888/2017;

VISTA la L.R. 41/2018 "Disposizioni in materia di rischio di alluvioni e di tutela dei corsi d'acqua in attuazione del decreto legislativo 23 febbraio 2010, n. 49 (Attuazione della direttiva 2007/60/CE relativa alla valutazione e alla gestione dei rischi di alluvioni). Modifiche alla l.r. 80/2015 e alla l.r. 65/2014";

VISTO il Decreto del Presidente della Giunta Regionale 25 luglio 2018, n. 42/R "Regolamento per lo svolgimento delle attività di polizia idraulica, polizia delle acque, e servizio di piena, in attuazione dell'articolo 5 della legge regionale 28 dicembre 2015, n. 80 (Norme in materia di difesa del suolo, tutela delle risorse idriche e tutela della costa e degli abitati costieri)";

VISTA la Delibera della Giunta Regionale n. 1219 del 02/11/2022 "Aggiornamento dei canoni e degli indennizzi del demanio idrico al tasso di inflazione programmata per l'annualità 2022, ai sensi dell'articolo 6, comma 2 della L.R. 28 dicembre 2015 n. 80";

VISTA la Delibera della Giunta Regionale n. 1555 del 27/12/2022 "Aggiornamento dei canoni per l'uso del demanio idrico ai sensi della l.r. n. 80/2015 e del d.p.g.r. n. 60/R/2016";

VISTA la deliberazione del Consiglio Regionale 11 luglio 2023, n. 55 "Modifiche al reticolo idrografico e di gestione di cui alla legge regionale 27 dicembre 2012, n.79 approvato con deliberazione del Consiglio regionale 6 dicembre 2022, n. 103";

VISTA la Determinazione Dirigenziale n. 79 del 14/01/2010 con la quale la Provincia di Grosseto ha autorizzato il soggetto identificato nell'allegato "A", parte integrante e sostanziale del presente decreto, alla realizzazione di due guadi carrabili in calcestruzzo, di cui uno sul fosso Rigo Sorci e uno sul fosso Puntoni, in località Monte Forcato nel comune di Capalbio (GR);

VISTA la Determinazione Dirigenziale n. 941 del 07/04/2010 con la quale la Provincia di Grosseto ha concesso l'uso dell'area demaniale interessata dall'opera suddetta fino al 31/12/2019;

ACCERTATO che l'occupazione demaniale è attribuibile al titolare della concessione scaduta, poiché la strada Vicinale della Marina, in cui sono ubicati i due guadi, catastalmente individuata ai fogli 4 e 5, non è riportata nell'elenco delle strade comunali, come si evince dalla nota del Comune di Capalbio acquisita agli atti con protocollo n. 289188 del 20/06/2023 e consiste pertanto in una strada vicinale ad uso pubblico;

VISTA la nota di prot. n. 364015 del 26/07/2023 con la quale si invita il soggetto identificato nell'allegato A, parte integrante e sostanziale del presente decreto, a regolarizzare l'occupazione demaniale priva di titolo concessorio, assolvendo gli adempimenti indicati nella stessa;

VISTA l'istanza di concessione presentata dal soggetto identificato nell'allegato "A", parte integrante e sostanziale del presente decreto, acquisita agli atti di questo Settore con prot. n. 398033 del 28/08/2023;

ACCERTATO che i corsi d'acqua sopraindicati, riportati nel Reticolo Idrografico e di Gestione del Territorio Toscano di cui alla L.R. 79/2012, risultano acqua pubblica ai sensi della DCRT 57/2013 e ss.mm.ii.;

PRESO ATTO che la concessione richiesta comporta l'utilizzo del demanio idrico;

CONSIDERATO che:

- la concessione è disciplinata dal Capo VII del R.D. 523/1904 e dalla normativa regionale di riferimento;
- ai sensi del regolamento 60/R/2016 la concessione per i due guadi presenta i requisiti per essere rilasciata con le prescrizioni elencate ai paragrafi successivi;

VERIFICATO che per il rilascio della concessione che regolarizza l'utilizzazione del demanio idrico sopraindicata sussistono i presupposti di cui all'art. 40 del Regolamento che, nel caso di utilizzo di aree demaniali senza titolo concessorio, prevede il pagamento di un indennizzo, per ciascun anno di occupazione senza titolo, pari all'importo del canone determinato ai sensi dell'articolo 35;

DATO ATTO che nell'elaborato cartografico allegato al presente decreto sotto la lettera "B", quale parte integrante e sostanziale, sono individuati gli attraversamenti oggetto della presente concessione;

CONSIDERATO che la concessione di cui trattasi è rilasciata senza procedura di assegnazione in concorrenza, in quanto rientra in uno dei casi previsti dall'art. 13 del Regolamento;

RITENUTO che, ai sensi dell'art. 24, comma 6, del Regolamento, la concessione possa essere accordata senza il disciplinare, dando atto che il presente decreto contiene gli elementi essenziali e le clausole che regolano il rapporto giuridico tra amministrazione concedente e concessionario;

DATO ATTO che, ai fini dell'uso previsto, dell'esercizio delle attività, il Concessionario è tenuto a munirsi di tutti i titoli abilitativi, autorizzativi e degli atti di assenso, comunque denominati, previsti dalle leggi vigenti;

DATO ATTO che, ai sensi dell'art. 22 del Regolamento, il Concessionario si obbliga a:

- a) assumere la custodia dell'area demaniale in concessione, oltre che delle opere realizzate, mantenendole in buono stato, preservandole dal pericolo di distruzione o danneggiamento, salvaguardandole da intrusioni e manomissioni da parte di soggetti non autorizzati, a propria cura e spese;
- b) consentire l'accesso al personale di vigilanza incaricato dalla Concedente, che potrà in ogni momento effettuare verifiche per accertare lo stato di manutenzione dell'area e impartire l'ordine di effettuare gli interventi eventualmente necessari, ad insindacabile giudizio della Concedente, per garantire il buon regime delle acque;
- c) consentire, inoltre, l'accesso al personale del Consorzio di bonifica di riferimento per espletare le attività manutentive di competenza;
- d) sollevare fin d'ora la Concedente e il Consorzio di bonifica competente da ogni onere e responsabilità per qualsiasi danno derivante alle persone ed alla proprietà pubblica e privata a seguito di inadeguata manutenzione o di inadeguata custodia del bene demaniale in concessione, assumendosi gli oneri del risarcimento;
- e) rispettare le leggi ed i regolamenti ed ordinamenti di polizia urbana e di pubblica sicurezza, nonché la normativa in materia di polizia delle acque contenuta nel R.D. 523/1904 e nel R.D. 1775/1933, tenendo indenne la Regione da ogni conseguenza determinata dalla inosservanza di essi;
- f) non mutare la destinazione del bene in concessione, né apportarvi aggiunte, innovazioni o altro senza la preventiva autorizzazione della Concedente, prendendo atto che tutte le opere addizionali e di miglioria autorizzate resteranno acquisite al demanio senza che il Concessionario possa avere diritto a rimborsi o indennizzi, e che qualora il Concessionario esegua le predette opere senza autorizzazione sarà tenuto alla rimessa in pristino, a propria cura

e spese, salvo che la Concedente non ritenga di mantenerle senza alcun onere a proprio carico; sarà tenuto inoltre al risarcimento degli eventuali danni;

- g) assumersi gli oneri di qualsiasi natura gravanti sul bene, ivi compresi gli oneri tributari;
- h) non cedere né sub concedere, neppure parzialmente, il bene oggetto di concessione;
- i) assumere gli oneri di manutenzione ordinaria e straordinaria dei beni e delle aree demaniali interessate, nonché delle opere e degli impianti ivi presenti;

Inoltre il Concessionario:

- rimane il solo ed unico responsabile agli effetti del risarcimento di tutti i danni che fossero arrecati alla proprietà privata, a cose o persone per effetto di quanto concesso e comunque tenendo indenne la Regione Toscana da qualsiasi responsabilità, anche giudiziale, per eventuali danni, reclami o molestie che potessero derivare dall'uso dell'area;
- dovrà provvedere inoltre a ripristinare tempestivamente qualsiasi danno o guasto provocato alle opere idrauliche ed al corso d'acqua e in generale per effetto di quanto concesso, in conformità alle prescrizioni che saranno impartite dalla competente Autorità idraulica;
- è obbligato, ai sensi dell'art. 2 del R.D. 523/1904, ad eseguire a proprie spese e non appena ricevutane intimazione, tutte quelle varianti e modifiche e la rimessa in pristino dello stato dei luoghi che, a giudizio insindacabile dell'Autorità idraulica, si rendessero necessarie per garantire il buon regime idraulico o per le variate condizioni del corso d'acqua o per ogni altro pubblico interesse che potesse sopravvenire;
- dovrà farsi carico di ogni atto ed onere necessario per procedere all'eventuale occupazione e/o interferenza con i terreni e le proprietà private e/o pubbliche limitrofe;

DATO ATTO che nella utilizzazione dei due guadi dovranno essere osservate le ulteriori prescrizioni di seguito specificate:

- il concessionario avrà l'onere di tenersi costantemente informato sulle previsioni meteo e sugli eventuali stati d'allerta del Centro Funzionale di Monitoraggio Meteo Idrologico-Idraulico regionale (www.cfr.toscana.it), accertando la possibilità di utilizzo dell'attraversamento solo in condizione di piena sicurezza e sotto responsabilità del soggetto utilizzatore;
- il concessionario sarà ritenuto responsabile di fenomeni di dilavamenti, erosioni, avvallamenti, cedimenti e fessurazioni presenti in alveo, riconducibili al passaggio improprio di mezzi e/o persone, nel tragitto interferente con il corso d'acqua;
- vista la tipologia dell'opera e le caratteristiche del corso d'acqua, il concessionario dovrà prevedere periodiche e opportune operazioni di manutenzione della stessa, ripristinando eventuali avvallamenti o cedimenti;
- il concessionario dovrà adottare ogni precauzione necessaria affinché l'interferenza del passaggio in alveo con la dinamica fluviale non determini danno o pericolo per la pubblica incolumità; in particolare dovrà essere posta attenzione alla periodica verifica e ripulitura da vegetazione e da detriti in alveo che possono ostruire il regolare deflusso delle acque, anche nei tratti a monte dell'attraversamento;
- il concessionario dovrà posizionare idonea segnaletica che indichi la presenza dell'attraversamento in entrambi i sensi di marcia, ad una adeguata distanza dallo stesso, e che riporti tutte le informazioni necessarie ad illustrare con chiarezza il pericolo derivante da eventi meteorologici avversi;

DATO ATTO che la concessione demaniale, decorrente dalla data di adozione del presente decreto, può essere rilasciata per la durata massima di nove anni, ai sensi dell'art. 5 del Regolamento;

CONSIDERATO che, come espressamente previsto all'art. 23 del Regolamento, alla cessazione della concessione, per decorrenza del termine di durata sopra indicato, rinuncia, revoca o decadenza, la concessione si risolve col conseguente obbligo per il Concessionario di ripristinare, a proprie spese, le aree e i luoghi occupati nel termine assegnato dall'Amministrazione concedente e che in caso contrario si farà luogo all'esecuzione d'ufficio in danno del Concessionario, salvo valutare, d'ufficio o su istanza del concessionario, l'acquisizione al demanio dei manufatti realizzati dal con-

cessionario medesimo, qualora non derivi alcun onere per la Regione e senza che possa essere riconosciuto alcun compenso o indennizzo a favore del concessionario;

CONSIDERATO che, ai sensi dell'art. 25 del Regolamento, il rinnovo della concessione è ammissibile solo nei casi di cui all'art. 13, comma 1 lettere a), b), c) e g) e la concessione non è rinnovabile tacitamente alla scadenza, la domanda di rinnovo deve essere presentata, almeno trenta giorni prima della scadenza della concessione, ai sensi e con le modalità di cui all'art. 14 e fino al rilascio della nuova concessione e solo qualora abbia presentato domanda di rinnovo nel termine predetto il richiedente può continuare ad utilizzare l'area con le medesime modalità e condizioni della concessione in scadenza previo pagamento di un corrispettivo commisurato al canone, salvo conguaglio al rilascio della concessione;

CONSIDERATO che il canone demaniale annuale per due guadi carrabili ad uso residenziale (tip.4.1) ammonta a € 560,00, corrispondente all'importo di € 280,00 per ciascun guado, determinato in base alle tariffe approvate dalla Giunta con la DGRT n. 888/2017 e e ss.mm.ii., precisando che il canone potrà essere aggiornato annualmente dalla Giunta Regionale sulla base del tasso di inflazione programmato per l'anno di riferimento;

CONSIDERATO che il canone dovrà essere corrisposto anche se il Concessionario non possa o non voglia fare uso in tutto o in parte della concessione e che in caso di rinuncia il pagamento del canone è dovuto per tutta l'annualità in cui l'istanza è stata presentata;

ACCERTATO che i versamenti di € 400,14 e di € 412,22 effettuati dal richiedente a favore della Provincia di Grosseto rispettivamente in data 22/12/2008 e in data 23/04/2010, a garanzia degli adempimenti connessi a concessioni scadute o non rilasciate, risultano iscritti sul conto n. 61059 dell'entrata del Bilancio della Regione Toscana a seguito dell'accertamento n.5581/2018 (nota id 16102 del 24/01/2019) col quale sono stati introitate le cauzioni sulle concessioni demaniali trasferite dalla Provincia di Grosseto;

RITENUTO che la somma dei suddetti versamenti per complessivi € 812,36 risulti adeguata in riferimento alle condizioni stabilite dall'art. 31 del Regolamento per garantire il regolare pagamento del canone della presente concessione e/o il rimborso delle spese eventualmente sostenute da questa Amministrazione, salvo reintegro nel caso di prelievi parziali di somme nel corso della concessione;

VISTA la nota di richiesta di adempimenti preliminari al rilascio della concessione, già trasmessa al richiedente con prot. n. 364015 del 26/07/2023;

TENUTO CONTO che la concessione è rilasciata a titolo oneroso e temporaneo, che il soggetto richiedente è in regola con il pagamento del canone richiesto fino all'anno 2019 e con il pagamento degli indennizzi richiesti fino all'anno 2022 ed inoltre, in ottemperanza agli adempimenti preliminari richiesti con la nota sopracitata:

- ha provveduto, per il periodo gennaio-luglio 2023, al versamento dell'importo di € 326,67 a titolo di indennizzo per l'occupazione senza titolo del bene demaniale, determinato ai sensi della DGRT 888/2017 e ss.mm.ii.;
- ha provveduto al versamento del canone per l'anno 2023 per l'importo di € 233,33, corrispondente a cinque mensilità del canone annuo;
- ha provveduto per l'anno 2023 al versamento dell'imposta sulle concessioni demaniali per l'importo di € 116,67, corrispondente al 50% del canone ai sensi della L.R. 2/1971;
- ha assolto agli obblighi relativi all'imposta di bollo di € 16,00 ai sensi del D.P.R. 642/1972, come da documentazione conservata agli atti;

RILEVATO che l'inosservanza delle condizioni e prescrizioni cui è vincolato il presente provvedimento, al pari dell'inosservanza delle norme contenute nel Capo VII del R.D. 523/1904, comporterà denuncia all'Autorità Giudiziaria ai sensi dell'art. 374 della L. 2248/1865, allegato F;

DATO ATTO che il presente decreto è sostanzialmente conforme allo schema approvato con Decreto del Direttore n. 463 del 12/02/2016, all. B;

DATO ATTO che, per quanto non espressamente previsto dal presente provvedimento, si applicano le disposizioni legislative e regolamentari, statali e regionali, vigenti in materia;

DATO ATTO che il Responsabile del procedimento, ai sensi della Legge 241/1990 e ss.mm.ii., è il Dirigente del Settore Genio Civile Toscana Sud;

Tutto ciò premesso e considerato

DECRETA

1. di rilasciare al soggetto identificato nell'allegato "A", parte integrante e sostanziale del presente decreto, la concessione demaniale per due guadi carrabili (tip. 4.1), di cui uno sul fosso Rigo Sorci (TS76314) e uno sul fosso Puntoni (TS76480), situati in località Monte Ferrato nel comune di Capalbio (GR), così come rappresentato nell'elaborato cartografico facente parte integrante e sostanziale del presente decreto (allegato "B");
2. di dare atto che gli effetti della concessione decorrono dalla data del presente decreto e che la stessa avrà scadenza in data 30/09/2032, secondo le disposizioni e le clausole espresse in precedenza;
3. di dare atto che il Concessionario, per effetto del presente provvedimento, risulta soggetto agli obblighi di cui all'art. 22 del Regolamento, alle prescrizioni, nonché alle disposizioni in materia di rinnovo e cessazione della concessione di cui agli articoli 23 e 25 del Regolamento, distintamente evidenziate in narrativa;
4. di dare atto che il presente provvedimento è rilasciato ai soli fini di tutela delle opere idrauliche e del buon regime delle acque pubbliche, giusto l'art. 2 del R.D. 523/1904, e pertanto fa salvi e impregiudicati i diritti di terzi. Il destinatario è tenuto a munirsi di tutti gli ulteriori titoli abilitativi e atti di assenso previsti dalle leggi vigenti;
5. di non procedere alla registrazione fiscale del presente provvedimento, considerato che l'ammontare dell'imposta proporzionale dovuta per l'intera durata della concessione risulta inferiore alla misura di Euro 200,00, ai sensi dell'art. 2, parte II della Tariffa del D.P.R. 131/1986. Resta ferma comunque la possibilità da parte del Concessionario, in caso d'uso, di provvedere alla sua registrazione
6. di trasmettere telematicamente il presente provvedimento al Comune di Capalbio e al Concessionario.

Avverso il presente provvedimento è ammesso ricorso dinanzi all'Autorità Giudiziaria competente nei termini di legge.

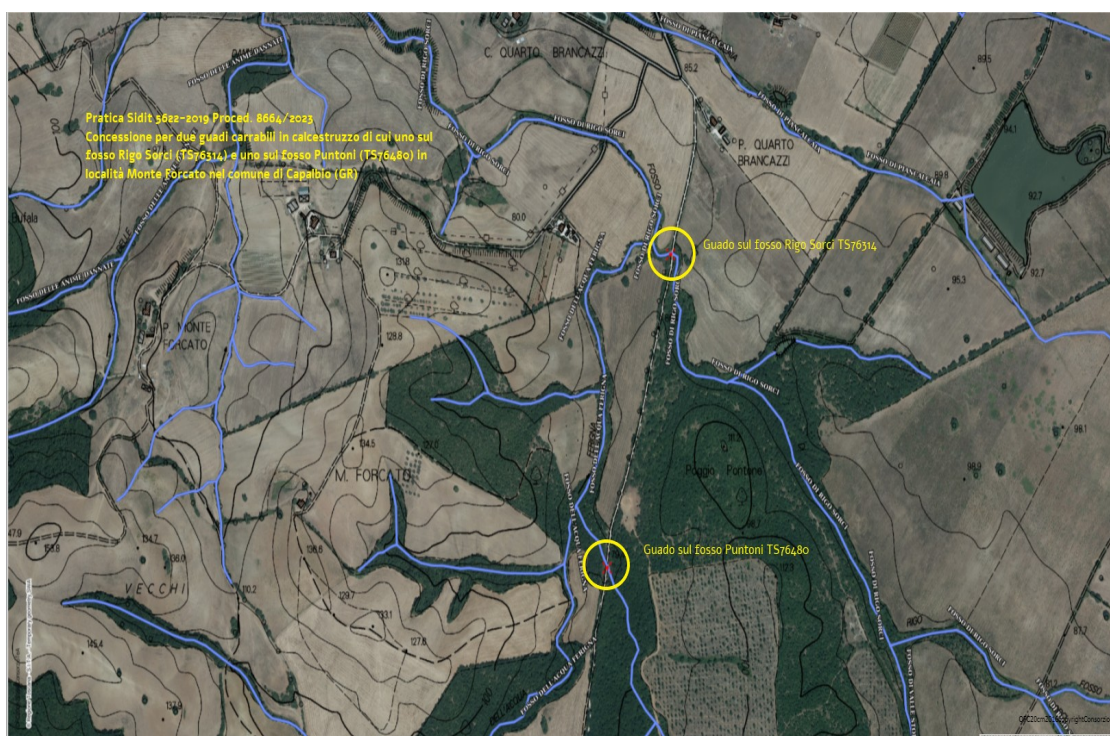
Il Dirigente

Allegati n. 2

- A* *Dati personali richiedente*
ff71b5197fb82f2324a11e3b90a58e054de15494f1480ed3d595fad08d0912f2
- B* *Cartografia*
55dfa2b72b0e7c33da082deedc4dba4c69212b0f421671d5d50c80bbb3e43263

Allegato "B"

Pratica SiDIT n. 5622/2019 (Proc. n. 8664/2023) – Concessione per due guadi carrabili (tip. 4.1), di cui uno sul fosso Rigo Sorci (TS76314) e uno sul fosso Puntoni (TS76480), situati in località Monte Ferrato nel comune di Capalbio.





REGIONE TOSCANA

DIREZIONE DIFESA DEL SUOLO E PROTEZIONE CIVILE

SETTORE GENIO CIVILE VALDARNO CENTRALE

Responsabile di settore Fabio MARTELLI

Incarico: DECR. DIRIG. CENTRO DIREZIONALE n. 8656 del 21-05-2021

Decreto non soggetto a controllo ai sensi della D.G.R. n. 553/2016

Numero adozione: 21454 - Data adozione: 10/10/2023

Oggetto: R.D. nr.523/1904, L.R. nr.80/2015 e D.P.G.R. nr.60/R/2016. Concessione per la sostituzione di condotta idrica sulla via di San Felice in località San Felice con attraversamento del fosso di San Felice, nel Comune di Pistoia (PT). Pratica n. 3181 (pratica SIDIT n. 3491/2023, procedimento SIDIT n. 5087/2023).

Il presente atto è pubblicato integralmente sul BURT ai sensi degli articoli 4, 5 e 5 bis della l.r. 23/2007 e sulla banca dati degli atti amministrativi della Giunta regionale ai sensi dell'art.18 della l.r. 23/2007.

Data certificazione e pubblicazione in banca dati ai sensi L.R. 23/2007 e ss.mm.: 10/10/2023

Documento informatico firmato digitalmente ai sensi del testo unico D.P.R. 28 dicembre 2000, n. 445, del D.Lgs. 7 marzo 2005, n. 82 e norme collegate, il quale sostituisce il testo cartaceo e la firma autografa.

Numero interno di proposta: 2023AD024017

IL DIRIGENTE

VISTI gli artt. 2 e 93 del R.D. 523/1904 “Testo unico delle disposizioni di legge intorno alle opere idrauliche delle diverse categorie” e s.m.i.;

VISTA la L. 37/94 “Norme per la tutela ambientale delle aree demaniali dei fiumi, torrenti, laghi e altre acque pubbliche”;

VISTO il D.Lgs. 112 del 31/03/1998 “Conferimento di funzioni e compiti amministrativi dello Stato alle regioni ed agli enti locali”, in attuazione del capo I della legge 15 marzo 1997, n. 59;

VISTA la L.R. 41/2018 “Disposizioni in materia di rischio di alluvioni e di tutela dei corsi d’acqua in attuazione del decreto legislativo 23 febbraio 2010, n. 49 (Attuazione della direttiva 2007/60/CE relativa alla valutazione e alla gestione dei rischi di alluvioni). Modifiche alla l.r. 80/2015 e alla l.r. 65/2014”;

VISTA la L.R. 79/2012 “Nuova disciplina in materia di consorzi di bonifica. Modifiche alla l.r. 69/2008 e alla L.R. 91/1998. Abrogazione della L.R. 34/1994”;

VISTA la L.R. 80/2015 “Norme in materia di difesa del suolo, tutela delle risorse idriche e tutela della costa e degli abitati costieri”, ed in particolare l’art. 2 lett. i) e lett. g);

VISTA la D.C.R.T. n. 101/2016, modificata con D.C.R. 55/2023, con cui, ai sensi della L.R. 79/12, è stato individuato il reticolo idrografico e il reticolo di gestione;

VISTO il decreto del direttore n. 463 del 12/02/2016 recante “Approvazione degli schemi di decreto per l’esercizio delle funzioni in materia di difesa del suolo e tutela della costa di competenza della Direzione Difesa del suolo e protezione civile”;

VISTA la D.G.R.T. n. 194 del 16/03/2016 recante “Approvazione degli schemi tipo di disciplinare, come da D.G.R.T. 29 dicembre 2015 n. 1341, ed ulteriori disposizioni per l’istruttoria ed il rilascio”;

VISTO il D.P.G.R. n. 60/R del 12/08/2016 “Regolamento di attuazione dell’art. 5 della L.R. n. 80 del 28/12/2015” e le successive modifiche ed integrazioni, intervenute con D.P.G.R. 45/R del 08/08/2017;

VISTA la D.G.R.T. n. 1555 del 27/12/2022 “Aggiornamento dei canoni per l’uso del demanio idrico ai sensi della l.r. n. 80/2015 e del d.p.g.r. n. 60/R/2016”, e richiamato, per quanto non diversamente disposto, il contenuto delle delibere n. 888 del 07/08/2017, n.1414 del 17/12/2018 e n.229 del 24/02/2020;

VISTA la L.R. n.2 del 30/12/1971 “Istituzione dei tributi propri della Regione”, nella quale all’art. 1 l’imposta regionale sulle concessioni statali dei beni del demanio e del patrimonio indisponibile prevista dall’articolo 2 della legge 16/05/1970 n. 281, è commisurata al 50% del canone di concessione;

RICHIAMATA la nota prot. n. 78580 del 26/02/2020 con la quale Publiacqua S.p.a. formalizzava la richiesta di riduzione dei canoni ai sensi dell’art. 29 del d.p.g.r. 60/R/2016;

VISTA l’istanza di concessione presentata dal richiedente Publiacqua S.p.a., con sede legale in Firenze in via Villamagna 90/c, codice fiscale n. 05040110487, a firma del legale rappresentante, avente ad oggetto: sostituzione di condotta idrica sulla via di San Felice in località San Felice con attraversamento del fosso di San Felice, nel Comune di Pistoia (PT), acquisita agli atti di questo settore con prot. n. 260330 del giorno 02/07/2019;

DATO ATTO che il richiedente ha provveduto ad effettuare il pagamento di Euro 100,00 per gli oneri istruttori e Euro 16,00 per n. 1 marca da bollo ordinaria da apporre virtualmente sul modulo di richiesta, con bollettino di c.c.p. n. 25/062 02 VCYL 0155 del 28/06/2019;

CONSIDERATO che risultano pagati da Publiacqua Spa, il deposito cauzionale nell’anno 2019, le indennità pregresse ed i canoni per gli anni dal 2014 al 2021;

VISTA l’integrazione di Euro 16,00 effettuata con bonifico di Intesa Sanpaolo Spa in data 31/10/2019, per n. 1 marca da bollo da apporre virtualmente sul presente Decreto di Concessione;

DATO ATTO che il Responsabile del Procedimento è stato nominato con Ordine di Servizio n. 64 del 10 novembre 2022, il cui nominativo è indicato nell'allegato A unitamente al nome dell'istruttore della pratica, del Legale rappresentante e del Progettista;

DATO ATTO che, a seguito della verifica della completezza della documentazione, all'istanza è stato assegnato il numero di pratica 3181 (pratica SIDIT n. 3491/2023, procedimento SIDIT n. 5087/2023);

VISTA la documentazione progettuale trasmessa e considerato che, ai fini della presente autorizzazione, rilevano i seguenti elaborati conservati agli atti dell'ufficio:

- dichiarazione progettista;
- relazione illustrativa;
- corografia;
- stato di progetto;
- attraversamento fosso.

VISTA la ulteriore documentazione progettuale trasmessa in data 22/05/2023, prot. 236457, considerato che, ai fini della presente autorizzazione, rilevano i seguenti elaborati conservati agli atti dell'ufficio:

- modulo di domanda;
- relazione descrittiva idraulica;
- inquadramento cartografico;
- planimetrie stato attuale e di progetto
- elaborato grafico attraversamento del fosso San Felice.

CONSIDERATO che il progetto prevede la sostituzione di condotta idrica sulla via di San Felice in località San Felice con attraversamento del Fosso di San Felice, nel Comune di Pistoia (PT); l'attraversamento verrà realizzato all'interno della massicciata stradale sulla copertura del Fosso di San Felice (MV18377), con condotta idrica in GS-DN100 posta all'interno di un tubo camicia in PVC-DN200;

DATO ATTO altresì che le opere previste dal progetto interessano il fosso di San Felice (MV18377), appartenenti al reticolo idrografico individuato con la L.R. 79/2012 aggiornato con D.C.R.T. 55/2023;

PRESO ATTO che la concessione richiesta comporta l'occupazione di un'area demaniale;

DATO ATTO che per la concessione dell'area si può procedere ad assegnazione diretta in quanto le opere sopra descritte rientrano in una delle fattispecie di cui all'art. 13 del regolamento approvato con D.P.G.R. 60/R/2016 s.m.i.;

VISTO anche l'art. 24 comma 6 dello stesso regolamento approvato con D.P.G.R. 60/R/2016 s.m.i., ai sensi del quale la concessione è rilasciata senza il corredo di un disciplinare, dando atto che il presente decreto contiene gli elementi essenziali e le clausole che regolano il rapporto giuridico tra la Regione Toscana, in qualità di Amministrazione concedente e concessionario;

CONSIDERATO che:

- il progetto delle opere in oggetto, verificata la compatibilità idraulica di cui all'art. 3 della l.r. 41/2018, presenta i requisiti per essere autorizzato ai sensi dell'art. 40 del D.P.G.R. 60/R/2016;

- la realizzazione dei lavori in oggetto è disciplinata dal Capo VII del R.D. 523/1904 e dalla normativa regionale di riferimento;

DATO ATTO che, nella realizzazione delle opere dovranno essere osservate le prescrizioni tecniche e generali, che vengono di seguito specificate.

PRESCRIZIONI TECNICHE:

- la tubazione dovrà essere posizionata all'interno della massicciata stradale e dovrà essere prestata attenzione a non danneggiare la struttura dell'attraversamento stradale;

- le condotte oggetto di sostituzione e le condotte non più utilizzate, dovranno essere completamente rimosse e ripristinato lo stato dei luoghi;

- in fase di esecuzione dei lavori si dovrà fare la massima attenzione a tutti i manufatti già esistenti nell'area d'intervento. Il ripristino di eventuali danni sarà effettuato a completa cura e spesa del richiedente;
- non dovrà essere ridotta la sezione libera per il deflusso del corso d'acqua e non dovranno essere modificate le quote di sponda del corso d'acqua;
- eseguita la posa in opera della condotta, si dovrà provvedere al tempestivo ripristino dell'intera area interessata dai lavori, con specifico riguardo per le parti che interessano i corsi d'acqua e nella fascia di rispetto idraulica dei corsi d'acqua, dei quali dovranno essere ricostituite la continuità e l'integrità anche mediante il posizionamento e la compattazione di idonei materiali;
- qualora si renda necessario, da parte dei soggetti competenti in materia di difesa del suolo, effettuare interventi di varia natura riguardanti i corpi idrici in argomento, che possano in qualunque modo interessare le opere eseguite oggetto della presente concessione, la società richiedente apporterà, a propria cura e spese, tutte le modifiche ritenute necessarie dall'Autorità idraulica, incluso lo spostamento del cavo ed il ripristino dello stato dei luoghi;
- in caso di danneggiamenti, dovuti ad eventi di piena, filtrazioni dall'alveo ovvero cedimenti delle opere idrauliche esistenti, oppure da interventi idraulici urgenti eseguiti dall'Ente competente, il richiedente non avrà niente a pretendere, restando a suo completo carico ogni lavoro di ripristino da eseguirsi;
- le opere e lavorazioni previste in progetto non dovranno causare alcuna riduzione delle sezioni di deflusso, né locali modifiche della quota di sommità delle sponde o degli argini;
- durante l'esecuzione dei lavori non dovrà essere mai impedito o ostacolato il regolare deflusso delle acque, né essere mai ridotta l'efficienza idraulica dei tratti dei corsi d'acqua interessati dai lavori;
- durante l'esecuzione dei lavori dovranno essere messi in atto tutti gli accorgimenti e le precauzioni necessarie affinché l'interferenza con la dinamica fluviale non determini aggravio di rischio idraulico ed in generale pericolo per l'incolumità delle persone e danni ai beni pubblici e privati;
- tutte le opere provvisorie occorrenti per l'esecuzione dei lavori dovranno ingombrare il meno possibile l'alveo del corso d'acqua ed in ogni caso dovranno essere rimosse a lavori ultimati e comunque prima del sopraggiungere delle piene;
- al termine dei lavori eventuali materiali di risulta dovranno essere allontanati dal cantiere e ripristinato lo stato dei luoghi;
- tutti i lavori dovranno essere realizzati a perfetta regola d'arte secondo le normative vigenti anche in materia di salute e sicurezza nei luoghi di lavoro, le specifiche e le linee guida esistenti per i materiali da costruzione e le modalità esecutive. Le opere finite dovranno risultare conformi ai disegni esaminati;
- dovrà essere sempre garantito l'accesso all'alveo al personale degli Enti competenti, addetto alla vigilanza e alla manutenzione del corso d'acqua.

MANUTENZIONE

- la società richiedente esegue, con oneri a proprio carico ed alle condizioni e prescrizioni riportate nel presente atto, la manutenzione ordinaria dei manufatti oggetto di concessione, al fine di assicurarne nel tempo uno stato di conservazione compatibile con l'esercizio dell'attività cui essi sono destinati, in modo che non debbano costituire criticità per lo stato della sponda e l'efficienza idraulica;
- le attività di manutenzione ordinaria sono soggette a comunicazione trasmessa a questo ufficio con preavviso di almeno 15 (quindici) giorni, mentre la manutenzione straordinaria deve essere preceduta dall'autorizzazione ai fini idraulici ai sensi del R.D. n. 523/1904;

PRESCRIZIONI GENERALI:

- l'autorizzazione di cui al presente atto riguarda esclusivamente l'esecuzione delle opere indicate in premessa, per cui ogni variazione od ogni ulteriore opera o attività non indicata negli elaborati progettuali inoltrati, od altro comunque non previsto, dovrà essere sottoposto ad ulteriore esame di questo Settore per la nuova eventuale autorizzazione prima della loro esecuzione;
- la presente autorizzazione ha validità di 36 mesi dalla data del presente atto, a pena di decadenza senza ulteriori comunicazioni da parte dello scrivente ufficio;

- le opere saranno eseguite a totale cura e spese del richiedente;
- il richiedente dovrà comunicare a questo settore la data di inizio lavori con un anticipo di almeno 5 giorni, anche tramite le caselle di posta elettronica indicata nell'allegato A, specificando il numero della pratica, il richiedente ed il Comune dove si svolgono i lavori;
- il richiedente, ai sensi dell'art. 11 del D.P.G.R. 42/R/2018, entro 60 (sessanta) giorni dal termine delle attività ne dovrà dare comunicazione a questo settore, attestando che le opere e gli interventi sono stati realizzati ed ultimati in conformità al progetto e nel rispetto delle condizioni espresse nel provvedimento autorizzativo, con riferimento anche ad eventuali varianti autorizzate e relativi atti.

ONERI ED OBBLIGHI DEL CONCESSIONARIO

- Il Concessionario, ai fini dell'uso previsto, dell'esecuzione delle opere, dell'esercizio delle attività, è tenuto a munirsi di tutti i titoli abilitativi, autorizzativi e degli atti di assenso, comunque denominati, previsti dalle leggi vigenti.

Il Concessionario si obbliga a propria cura e spese:

- ad assumere la custodia delle aree demaniali in concessione, oltre che delle opere realizzate, mantenendole in buono stato, preservandole dal pericolo di distruzione o danneggiamento, salvaguardandole da intrusioni e manomissioni da parte di soggetti non autorizzati;
- a porre in essere tutte le misure necessarie a garantire la stabilità nel tempo dei manufatti, anche in dipendenza del mutevole regime del corso d'acqua, previo ottenimento dell'autorizzazione dell'Amministrazione Concedente, dichiarando fin d'ora di non aver nulla a pretendere per qualsiasi danno eventualmente occorso alle opere oggetto di concessione ed agli utilizzatori, per effetto delle piene e dei fenomeni di dinamica fluviale;
- a consentire l'accesso al personale di vigilanza incaricato dalla Concedente, che potrà in ogni momento effettuare verifiche per accertare lo stato di manutenzione dell'area e impartire l'ordine di effettuare gli interventi eventualmente necessari, ad insindacabile giudizio della Concedente, per garantire il buon regime delle acque, oltre che, in ogni momento, l'accesso e il transito, per le opportune operazioni di vigilanza, al personale del Genio Civile ed ai mezzi addetti al servizio di piena e di polizia idraulica;
- a sollevare fin d'ora la Concedente da ogni onere e responsabilità per qualsiasi danno derivante alle persone ed alla proprietà pubblica e privata a seguito di inadeguata manutenzione o di inadeguata custodia del bene demaniale in concessione, assumendosi gli oneri del risarcimento;
- a rispettare le leggi ed i regolamenti ed ordinamenti di polizia urbana e di pubblica sicurezza, nonché la normativa in materia di polizia delle acque contenuta nel R.D. 523/1904 e nel R.D. 1775/1933, tenendo fin d'ora indenne la Concedente da ogni conseguenza determinata dalla inosservanza di essi;
- a non mutare la destinazione del bene in concessione, né apportarvi aggiunte, innovazioni o altro senza la preventiva autorizzazione della Concedente, prendendo atto che tutte le opere addizionali e di miglioria autorizzate resteranno acquisite al demanio senza che il Concessionario possa avere diritto a rimborsi o indennizzi e che qualora il Concessionario esegua le predette opere senza autorizzazione sarà tenuto alla rimessa in pristino, a propria cura e spese, salvo che la Concedente non ritenga di mantenerle senza alcun onere a proprio carico, oltre che al risarcimento degli eventuali danni;
- ad assumersi gli oneri di qualsiasi natura gravanti sul bene, ivi compresi gli oneri tributari;
- a non cedere né sub concedere, neppure parzialmente, il bene oggetto di concessione. Nei casi in cui è previsto il subentro ai sensi del regolamento regionale in materia, dovrà essere presentata apposita istanza, nei tempi e con le modalità stabiliti dal regolamento stesso; resta fermo che gli obblighi del Concessionario perdureranno fino a che il nuovo soggetto non avrà ottenuto il rilascio della concessione.

DURATA DELLA CONCESSIONE – REVOCA – DECADENZA - CESSAZIONE

La concessione avrà la durata di anni 19 (diciannove) decorrenti dalla data del presente decreto di concessione, e sarà rinnovabile, nei soli casi previsti dall'art. 13 comma 1 lett. a), b), c) e g) del Regolamento approvato con D.P.G.R. 60/R/2016 e con le modalità nel medesimo stabilite,

esclusivamente a seguito di istanza da presentare, a pena di inammissibilità, almeno 30 giorni prima della scadenza del termine di concessione. È escluso il rinnovo tacito della concessione;

Il Concedente potrà disporre, mediante atto amministrativo, la revoca della presente concessione in qualunque momento, con effetto immediato, per sopravvenute ragioni di pubblico interesse e, comunque, qualora intervengano ragioni di regimazione idraulica del corso d'acqua interessato o che l'opera stessa sia in seguito giudicata incompatibile con il buon regime idraulico del corso d'acqua o per qualsiasi ragione di pubblico interesse, con specifico riferimento agli eventi che ne avrebbero determinato il diniego (art. 38 D.P.G.R. 60/R/2016 s.m.i.);

L'inadempimento da parte del Concessionario degli obblighi previsti dall'art. 38 del D.P.G.R. 60/R/2016 s.m.i. e dal presente decreto di concessione, costituisce causa di decadenza, che si verifica in particolare nei casi di:

- violazione delle disposizioni e prescrizioni contenute in disposizioni legislative, regolamentari o nel presente atto di concessione;
- mancato pagamento, totale o parziale, di tre annualità del canone;
- esecuzione dei lavori in difformità dal progetto autorizzato
- non uso protratto per due anni delle aree e delle relative pertinenze
- violazione del divieto di cessione della concessione e di sub-concessione a terzi compresi gli Enti Pubblici;
- mancata realizzazione dei manufatti, ove previsti, nei tempi e con le modalità prescritti dalla concessione.

Prima di dichiarare la decadenza con apposito decreto, la Concedente comunicherà un termine non inferiore a 30 giorni entro il quale il Concessionario potrà presentare le proprie deduzioni.

Al Concessionario dichiarato decaduto non spetterà alcun rimborso per le opere realizzate e per le spese sostenute.

Fatte salve le eventuali sanzioni di cui all'art. 9 della L.R. 80/2015, il Concessionario decaduto è soggetto all'obbligo di rilascio delle aree e al ripristino dei luoghi. Nel caso di mancato rilascio è eseguito lo sfratto in via amministrativa;

Alla cessazione della concessione, per decorrenza del termine di durata sopra indicato, revoca, rinuncia, la concessione si risolve col conseguente obbligo per il Concessionario di ripristinare, a proprie spese, i luoghi, nel termine assegnato;

Qualora il Concessionario non ottemperi a quanto sopra, si farà luogo all'esecuzione d'ufficio in danno del Concessionario, salvo che su istanza di questi l'Amministrazione concedente non ritenga di esonerarlo, nel qual caso il Concessionario non avrà diritto a compensi od indennizzi di sorta, e fatta salva la facoltà della Concedente di acquisire le opere al demanio, senza oneri per l'amministrazione;

Il Concessionario è edotto che, in caso di accertata incompatibilità idraulica dei manufatti oggetto della presente concessione, ovvero dei manufatti ai quali risulta incorporato, ancorato o staffato, da parte dell'Autorità competente, gli stessi potranno essere oggetto di rimozione o adeguamento. In tal caso, il Concessionario si obbliga a rimuovere oppure adeguare i manufatti in concessione, a propria cura e spese, entro i termini stabiliti dall'Amministrazione concedente, con l'avvertenza che la mancata ottemperanza costituisce causa di decadenza della concessione;

Il Concessionario si obbliga sin d'ora a tenere indenne la Concedente dalle spese necessarie per le opere di sistemazione delle aree pubbliche specificamente coinvolte dagli interventi di cui alla presente concessione ed a ripristinare a regola d'arte le aree medesime nei tempi stabiliti;

Il soggetto richiedente e concessionario inoltre:

- rimane il solo ed unico responsabile agli effetti del risarcimento di tutti i danni che fossero arrecati alla proprietà privata, o cose o persone per effetto di quanto autorizzato e comunque tenendo indenne la Regione Toscana da qualsiasi responsabilità, anche giudiziale, per il mancato rispetto delle normative vigenti anche a tutela della salute e sicurezza nei luoghi di lavoro, per eventuali danni, reclami o molestie che potessero derivare dai lavori in oggetto;

- è obbligato, ai sensi dell'art. 2 del R.D. n. 523/1904 ad eseguire a proprie spese e non appena ricevutane intimazione, tutte quelle varianti e modifiche, compresa anche l'eventuale demolizione delle opere stesse e la messa in pristino dello stato dei luoghi, che, a giudizio insindacabile dell'Autorità idraulica, si rendessero necessarie per garantire il buon regime idraulico o in seguito all'accertamento di effetti dannosi delle opere stesse o per le variate condizioni del corso d'acqua o per ogni altro pubblico interesse che potesse sopravvenire;

- dovrà provvedere inoltre a ripristinare tempestivamente qualsiasi danno o guasto causato alle opere idrauliche ed al corso d'acqua in generale per effetto della presente autorizzazione, in conformità alle prescrizioni che saranno impartite dalla competente autorità idraulica;

- è tenuto alla osservanza delle disposizioni del R.D. n. 523/1904 sulle opere idrauliche, nonché delle prescrizioni legislative e regolamentari vigenti, quali quelle concernenti la tutela delle acque pubbliche, dell'agricoltura, della fauna ittica, dell'industria, dell'igiene e della pubblica incolumità.

CAUZIONE - CANONE - IMPOSTA REGIONALE

A garanzia dell'esatto adempimento degli obblighi contrattuali, ai sensi dell'art. 31 del D.P.G.R. 60/R/2016, il Concessionario costituisce deposito cauzionale per l'importo di € 268,80 (pari a una annualità del canone con la detrazione del 20%).

La garanzia di cui sopra è svincolata alla fine della concessione, previa verifica anche a mezzo sopralluogo dell'esatto adempimento degli obblighi ed oneri assunti con il presente atto.

In tutti i casi in cui l'Amministrazione, in dipendenza delle condizioni contenute nel presente atto, prelevi somme dal deposito cauzionale, queste dovranno essere reintegrate dal concessionario entro 30 (trenta) giorni naturali e consecutivi.

Ai sensi dell'art. 28 del D.P.G.R. 60/R/2016, della D.G.R. n. 888 del 07/08/2017, e successive modifiche, la concessione è soggetta al pagamento di un canone annuo pari a Euro 268,80, (uso 11, all. A d.g.r. 1555/2022) per n. 1 attraversamento posizionato nella soletta del tombino stradale e con la detrazione del 20%. Il primo canone annuo è versato dal concessionario anticipatamente alla data del decreto di concessione per l'anno 2023.

1. Per le successive annualità, il canone annuo, soggetto a revisione e rivalutato secondo legge, sarà dovuto per anno solare e dovrà essere corrisposto, anche se il Concessionario non possa o non voglia fare uso in tutto o in parte della concessione, salvo il diritto di rinuncia.
2. L'obbligo del pagamento del canone cessa al termine della annualità in corso alla data di ricezione della comunicazione di rinuncia, ovvero al termine della annualità in corso alla data di effettivo rilascio dell'area, qualora non coincidente con la rinuncia.
3. Il Concessionario prende atto che, ai sensi dell'art. 1219 c.2 n. 3 C.C., in caso di mancata corresponsione del canone dovuto, la mora si verifica automaticamente senza necessità del relativo atto di costituzione di messa in mora (cd. *mora ex re*).
4. Ai sensi dell'art. 1 c.2 lett. a) della L.R. 2 del 30/12/1971, il Concessionario si impegna a corrispondere l'imposta regionale sulle concessioni statali dei beni del demanio e del patrimonio indisponibile dello Stato di cui all'articolo 2 della legge 16 maggio 1970, n. 281, secondo le modalità previste dall'art. 28 del Regolamento approvato con D.P.G.R. 60/R del 12/8/2016, in misura pari al 50% del canone annuo;
5. Il mancato rispetto del pagamento del canone e dell'imposta regionale di cui al punto 4, nei termini previsti comporta l'applicazione degli interessi legali vigenti nel periodo, con decorrenza dal giorno successivo a quello stabilito come termine ultimo per il pagamento.

Considerato che la condotta oggetto di sostituzione è esistente; verificato che nell'elenco delle concessioni della Provincia di Pistoia, non risulta a ruolo l'attraversamento relativo alla condotta in oggetto, ai sensi dell'art. 40 del D.P.G.R. 60/R/2016 si è richiesto il pagamento dei canoni dovuti nel limite dei termini di prescrizione indicati dalla Circolare n.1 del 31/01/2019 della Direzione Difesa del suolo e protezione civile, prot. n. 49305 del 01/02/2019;

Con riferimento alla presente pratica, il Concessionario:

- ha effettuato il pagamento del deposito cauzionale a garanzia dell'esatto adempimento degli obblighi contrattuali, ai sensi dell'art. 31 del D.P.G.R. 60/R/2016 s.m.i e della D.G.R.T.

1555/2022, per l'importo di euro 240,00 con bonifico di Intesa Sanpaolo Spa in data 31/10/2019 e di euro 28,80, con bonifico di Intesa Sanpaolo Spa in data 29/09/2023, C.R.O./ Codice di riferimento: 0306926747828509480339003390IT;

- ha effettuato il pagamento del canone, ai sensi dell'art. 28 del D.P.G.R. 60/R/2016 s.m.i e della D.G.R.T. 888/2017 e s.m.i., di importo pari ad euro 240,00 relativamente all'annualità 2019, con bonifico di Intesa Sanpaolo Spa in data 31/10/2019;
- ha effettuato il pagamento del canone, ai sensi dell'art. 28 del D.P.G.R. 60/R/2016 s.m.i e della D.G.R.T. 888/2017 e s.m.i., di importo pari ad euro 480,00 relativamente alle annualità 2020 e 2021, con bonifico di Intesa Sanpaolo Spa in data 28/07/2022;
- ha effettuato il pagamento a titolo di indennità, dei canoni 2014-2018 per l'attraversamento esistente, di importo pari ad euro 1.168,06, con bonifico di Intesa Sanpaolo Spa in data 31/10/2019;
- ha effettuato il pagamento del canone, ai sensi dell'art. 28 del D.P.G.R. 60/R/2016 s.m.i e della D.G.R.T. 888/2017 e s.m.i., di importo pari ad euro 257,40 relativamente all'annualità 2022, con bonifico di Intesa Sanpaolo Spa in data 29/09/2023, C.R.O./ Codice di riferimento: 0306926747827903480339003390IT;
- ha effettuato il pagamento del canone, ai sensi dell'art. 28 del D.P.G.R. 60/R/2016 s.m.i e della D.G.R.T. 1555/2022, di importo pari ad euro 268,80 relativamente all'annualità 2023, con bonifico di Intesa Sanpaolo Spa in data 29/09/2023, C.R.O./ Codice di riferimento: 0306926747828812480339003390IT;
- ha effettuato il pagamento dell'imposta regionale sulle concessioni prevista dall'articolo 2 della legge 16/05/1970 n. 281, dell'importo di Euro 134,40 per l'annualità 2023 pari al 50% del canone di concessione in corso, come previsto dall'art.1 della L.R. n.2 del 30/12/1971, con bonifico di Intesa Sanpaolo Spa in data 29/09/2023, C.R.O./ Codice di riferimento: 0306926747828206480339003390IT.

Per quanto non espressamente previsto dal presente decreto di concessione si applicano le vigenti disposizioni, di legge e di regolamento, statali e regionali, ed in particolare il codice civile, la normativa concernente il buon regime delle acque, nonché l'igiene e la sicurezza pubblica, l'edilizia e l'urbanistica vigenti nel territorio dove i beni sono ubicati;

RILEVATO che l'inosservanza delle condizioni e prescrizioni cui è vincolato il presente provvedimento, al pari dell'inosservanza delle norme contenute nel Capo VII del R.D. 523/1904, comporterà denuncia all'Autorità giudiziaria ai sensi dell'art. 374 della L. 2248/1865 allegato F, oltre le sanzioni di cui all'articolo 9 della L.R. 80/2015.

Tutto ciò premesso e considerato

DECRETA

1. il rilascio, a Publiacqua S.p.a., con sede legale in Firenze in via Villamagna 90/c, codice fiscale n. 05040110487, di quanto segue:

1.1) concessione per la sostituzione di condotta idrica sulla via di San Felice in località San Felice con attraversamento del Fosso di San Felice, nel Comune di Pistoia (PT); l'attraversamento verrà realizzato all'interno della massicciata stradale sulla copertura del Fosso di San Felice (MV18377), con condotta idrica in GS-DN100 posta all'interno di un tubo camicia in PVC-DN200;

2. di autorizzare l'esecuzione delle opere ai soli fini idraulici ai sensi e per gli effetti dell'art. 2, comma 1, lettera i) e lettera n) della L.R. 80/2015 e degli artt. 2 e 93 del R.D. 523/1904 così come descritto e rappresentato negli elaborati sopra elencati;

3. di stabilire che la concessione ha durata di anni 19 (diciannove), secondo le condizioni e le clausole espresse in precedenza;

4. di dare atto che gli effetti della concessione decorrono dalla data del presente decreto e che i nominativi del Responsabile del procedimento, dell'istruttore della pratica, del Legale rappresentante e del Progettista sono riportati nell'Allegato A;
5. di disporre che la realizzazione delle opere in argomento sia sottoposta alle prescrizioni tecniche e generali individuate in premessa;
6. di dichiarare che gli obblighi derivanti dalla presente concessione sono regolati come stabilito in premessa;
7. di dare atto che l'autorizzazione con concessione di cui al presente atto è rilasciata ai soli fini di tutela delle opere idrauliche e del buon regime delle acque pubbliche, giusto l'art. 2 del R.D. 523/1904, e pertanto fatti salvi e impregiudicati i diritti di terzi. Il destinatario è tenuto a munirsi di tutti gli ulteriori titoli abilitativi e atti di assenso previsti dalle leggi vigenti;
8. il richiedente è a conoscenza che, ferme restando le vigenti disposizioni urbanistiche del Comune interessato, in assenza della presente concessione non possono iniziare i lavori;
9. di dare, altresì, atto che, ai sensi dell'art. 3, ultimo comma, della L. 241/1990 e s.m.i., avverso il presente atto può essere proposto ricorso all'Autorità giudiziaria competente o, in alternativa, al Presidente della Repubblica, rispettivamente entro 60 e 120 giorni dal suo ricevimento.

IL DIRIGENTE

Allegati n. 1

A

Incarichi personali

48e85c74866293f286b2d37ba91ddfaadbe151b118b7a0e744114f008a5d20cb

ALLEGATO A

INCARICHI PERSONALI RELATIVI ALLA PRATICA N. 3181

Per Regione Toscana:

Il Responsabile del Procedimento è il geol. Andrea Salvadori, nominato con Ordine di Servizio n. 64 del 10 novembre 2022.

L'istruttore della pratica è il Geom. Andrea Gori.

E-mail: andrea.gori@regione.toscana.it.

Per PUBLIACQUA Spa:

Il legale rappresentante Ing. Cristiano Agostini.

Il progettista Ing. Vincenzo Carlo Bifulco.



REGIONE TOSCANA

DIREZIONE DIFESA DEL SUOLO E PROTEZIONE CIVILE

SETTORE GENIO CIVILE VALDARNO CENTRALE

Responsabile di settore Fabio MARTELLI

Incarico: DECR. DIRIG. CENTRO DIREZIONALE n. 8656 del 21-05-2021

Decreto non soggetto a controllo ai sensi della D.G.R. n. 553/2016

Numero adozione: 21456 - Data adozione: 10/10/2023

Oggetto: R.D. 523/1904, L.R. 80/2015 e D.P.G.R. 60/R/2016. Concessione per posa di linea MT in attraversamento con n. 1 tubo in soletta stradale al collettore Acque Basse e nella fascia di larghezza di 10 metri dal piede d'argine del fosso Reale, in via Lucchese, nel Comune di Campi Bisenzio (FI). Pratica 4114D (pratica SIDIT n. 9089/2023).

Il presente atto è pubblicato integralmente sul BURT ai sensi degli articoli 4, 5 e 5 bis della l.r. 23/2007 e sulla banca dati degli atti amministrativi della Giunta regionale ai sensi dell'art.18 della l.r. 23/2007.

Data certificazione e pubblicazione in banca dati ai sensi L.R. 23/2007 e ss.mm.: 10/10/2023

Documento informatico firmato digitalmente ai sensi del testo unico D.P.R. 28 dicembre 2000, n. 445, del D.Lgs. 7 marzo 2005, n. 82 e norme collegate, il quale sostituisce il testo cartaceo e la firma autografa.

Numero interno di proposta: 2023AD023825

IL DIRIGENTE

VISTI gli artt. 2 e 93 del R.D. 523/1904 "Testo unico delle disposizioni di legge intorno alle opere idrauliche delle diverse categorie" e s.m.i.;

VISTA la L. 37/94 "Norme per la tutela ambientale delle aree demaniali dei fiumi, torrenti, laghi e altre acque pubbliche";

VISTO il D.Lgs. 112 del 31/03/1998 "Conferimento di funzioni e compiti amministrativi dello Stato alle regioni ed agli enti locali", in attuazione del capo I della legge 15 marzo 1997, n. 59;

VISTA la L.R. 41/2018 "Disposizioni in materia di rischio di alluvioni e di tutela dei corsi d'acqua in attuazione del decreto legislativo 23 febbraio 2010, n. 49 (Attuazione della direttiva 2007/60/CE relativa alla valutazione e alla gestione dei rischi di alluvioni). Modifiche alla l.r. 80/2015 e alla l.r. 65/2014";

VISTA la L.R. 79/2012 "Nuova disciplina in materia di consorzi di bonifica. Modifiche alla L.R. 69/2008 e alla L.R. 91/1998. Abrogazione della L.R. 34/1994";

VISTA la L.R. 80/2015 "Norme in materia di difesa del suolo, tutela delle risorse idriche e tutela della costa e degli abitati costieri", ed in particolare l'art. 2 lett. i) e lett. g);

VISTA la D.C.R.T. n. 101/2016, modificata con D.C.R. 55/2023, con cui, ai sensi della L.R. 79/2012, è stato individuato il reticolo idrografico e il reticolo di gestione;

VISTO il decreto del direttore n. 463 del 12/02/2016 recante "Approvazione degli schemi di decreto per l'esercizio delle funzioni in materia di difesa del suolo e tutela della costa di competenza della Direzione Difesa del suolo e protezione civile";

VISTA la D.G.R.T. n. 194 del 16/03/2016 recante "Approvazione degli schemi tipo di disciplinare, come da D.G.R.T. 29 dicembre 2015 n. 1341, ed ulteriori disposizioni per l'istruttoria ed il rilascio";

VISTO il D.P.G.R. n. 60/R del 12/08/2016 "Regolamento di attuazione dell'art. 5 della L.R. n. 80 del 28/12/2015" e le successive modifiche ed integrazioni, intervenute con D.P.G.R. 45/R del 08/08/2017;

VISTA la D.G.R.T. n. 1555 del 27/12/2022 "Aggiornamento dei canoni per l'uso del demanio idrico ai sensi della l.r. n. 80/2015 e del d.p.g.r. n. 60/R/2016" e richiamato, per quanto non diversamente disposto, il contenuto delle delibere n. 888 del 07/08/2017, n. 1414 del 17/12/2018 e n. 229 del 24/02/2020;

VISTA la L.R. n.2 del 30/12/1971 "Istituzione dei tributi propri della Regione", nella quale all'art. 1 l'imposta regionale sulle concessioni statali dei beni del demanio e del patrimonio indisponibile prevista dall'articolo 2 della legge 16/05/1970 n. 281, è commisurata al 50% del canone di concessione;

RICHIAMATA la nota di e-distribuzione del 12/12/2016 prot. n. 502059 con la quale viene richiesta la detrazione del 20% sull'importo del canone da versare, come previsto all'art. 29 comma 5 del D.P.G.R. n. 60/R;

VISTA l'istanza di concessione presentata dal richiedente e-distribuzione S.p.a., c.f. n. 05779711000 con sede legale in Roma, Via Ombrone, 2 a firma del procuratore, avente ad oggetto: "tensione MT (15 Kv), in sostituzione dell' aereo da demolire, in Via della Prunaia / Via Lucchese, fra i Comuni di Campi Bisenzio e Sesto Fiorentino, Città Metropolitana di Firenze. Attraversamento vari GID. Pratica e-dis. 2557652", acquisita agli atti con prot. 387600 del 11/10/2022 e integrata con prot. 87297 del 20/02/2023 a seguito di richiesta di integrazioni con prot. 478304 del 10/12/2022, con la quale si trasmette in allegato la documentazione costituita dai seguenti elaborati a firma del tecnico incaricato:

- relazione tecnico-descrittiva con corografia, CTR, estratto catastale, documentazione fotografica, sezioni idrauliche degli attraversamenti e schede tecniche dei componenti da porre in opera(integrazione);

VISTO il versamento di Euro 100,00 di oneri istruttori con bonifico id SAP 00392770 del 09/09/2022 e il pagamento dell'imposta di bollo virtuale Aut.AdE n.133874/99 da Euro 16,00 per la presentazione dell'istanza e che il richiedente ha altresì reso le dichiarazioni sostitutive in materia di antimafia e casellario giudiziale;

DATO ATTO che il Responsabile del Procedimento, il cui nominativo è indicato nell'allegato A al presente atto, è stato nominato con Ordine di Servizio n. 64 del 10/11/2022 e che l'istruttoria della pratica è stata effettuata dai tecnici istruttori i cui nominativi sono indicati nell'allegato A al presente atto;

DATO ATTO che, a seguito della verifica della completezza della documentazione, all'istanza è stato assegnato il numero di pratica 4114D (pratica SIDIT n. 9089/2023, procedimento SIDIT n. 11065/2023);

VISTO il pagamento dell'imposta di bollo da Euro 16,00 cartacea id 01211034100568 del 25/09/2023 dovuta per il presente atto;

DATO ATTO che:

- il progetto generale per il quale è stata presentata istanza comprende la demolizione di linea aerea MT sul collettore Acque Basse, sul fosso Reale, sul collettore Sinistro Acque Basse e sul collettore Principale Acque Basse e la posa di linea MT in attraversamento del canale Vecchio Garille, del collettore Acque Basse, del fosso Reale, del collettore Sinistro Acque Basse e del collettore Principale Acque Basse, nel territorio dei Comuni di Campi Bisenzio (FI) e Sesto Fiorentino (FI);

- le opere dell'intervento che ricadono nel territorio di competenza del Settore Genio Civile Valdarno Centrale, che include il territorio del Comune di Campi Bisenzio, in particolare comprendono:

- demolizione di linea aerea MT sul collettore Acque Basse, in via della Prunaia;

- posa di linea MT interrata con scavo in trincea in sede stradale in attraversamento con n. 1 tubo sul canale Vecchio Garille e relativo parallelismo a monte dell'attraversamento in sinistra idrografica, lungo via di Prunaia;

- posa di linea MT interrata con scavo in trincea in sede stradale in attraversamento con n. 1 tubo sul collettore Acque Basse, in via di Prunaia;

- posa di linea MT interrata con scavo in trincea in sede stradale in attraversamento con n. 2 tubi sul collettore Acque Basse, in via Lucchese;

- posa di linea MT interrata con scavo in trincea in sede stradale con n. 2 tubi nella fascia di larghezza di 10 metri dal piede d'argine esterno in destra idrografica del fosso Reale, in via Lucchese;

- con il presente atto si autorizza n. 1 dei 2 attraversamenti complessivi della linea MT interrata con scavo in trincea in sede stradale sul collettore Acque Basse e nella fascia di larghezza di 10 metri dal piede d'argine del fosso Reale, lungo via Lucchese, nel Comune di Campi Bisenzio (FI);

- nei tratti in cui le tubazioni saranno posate mediante scavo in trincea in sede stradale è prevista una profondità di posa di circa 1 metro;

- al di sopra della tubazione interrata sarà posizionato il nastro monitor;

DATO ATTO altresì che le opere previste dal progetto interessano il collettore Acque Basse, nel tratto indicato con il codice MV32740, e il fosso Reale, nel tratto indicato con il codice MV50280, appartenenti al reticolo idrografico individuato con la L.R. 79/2012 aggiornato con D.C.R.T. 55/2023;

PRESO ATTO che la concessione richiesta comporta l'occupazione di area demaniale nei pressi della particella n. 125 del foglio di mappa n. 17 del Comune di Campi Bisenzio (FI);

DATO ATTO che per la concessione dell'area si può procedere ad assegnazione diretta in quanto le opere sopra descritte rientrano in una delle fattispecie di cui all'art. 13 del regolamento approvato con D.P.G.R. 60/R/2016 s.m.i.;

VISTO anche l'art. 24 comma 6 dello stesso regolamento approvato con D.P.G.R. 60/R/2016 s.m.i., ai sensi del quale la concessione è rilasciata senza il corredo di un disciplinare, dando atto che il presente decreto contiene gli elementi essenziali e le clausole che regolano il rapporto giuridico tra la Regione Toscana, in qualità di Amministrazione concedente e concessionario;

CONSIDERATO che:

- il progetto delle opere in oggetto, verificata la compatibilità idraulica di cui all'art. 3 del l.r. 41/2018, presenta i requisiti per essere autorizzato;

- la realizzazione dei lavori in oggetto è disciplinata dal Capo VII del R.D. 523/1904 e dalla normativa regionale di riferimento;

DATO ATTO che, nella realizzazione delle opere dovranno essere osservate le prescrizioni tecniche e generali, che vengono di seguito specificate.

PRESCRIZIONI TECNICHE:

- le buche di lancio potranno essere realizzate solo a distanza maggiore di 10,00 m dal ciglio di sponda o dal piede d'argine esterno;

- tutti i lavori oggetto della presente autorizzazione, dovranno comunque essere realizzati alla maggior distanza possibile dal ciglio di sponda ed eseguiti in modo tale da non comprometterne la stabilità, eseguendo gli scavi per tratti di ridotta lunghezza e mantenendoli aperti per il più breve tempo possibile;

- eseguita la posa in opera dei cavi, si dovrà provvedere al tempestivo ripristino dell'intera area interessata dai lavori, con specifico riguardo per le parti ricadenti nella fascia di rispetto idraulica del corso d'acqua, del quale dovrà essere ricostituita la continuità e l'integrità;

- non dovrà essere ridotta la sezione libera per il deflusso del corso d'acqua e non dovranno essere modificate le quote di sponda del corso d'acqua;

- i lavori che in qualsiasi modo interesseranno l'alveo del corso d'acqua dovranno essere eseguiti in condizioni meteorologiche e di deflusso favorevoli, verificando costantemente le previsioni sul sito web: <http://www.cfr.toscana.it/> o <http://www.lamma.rete.toscana.it/> ed in caso di previsioni meteorologiche avverse presidiando costantemente il cantiere;

- in fase di esecuzione dei lavori si dovrà fare la massima attenzione per non compromettere e salvaguardare tutti i manufatti già esistenti nell'area d'intervento. Il ripristino di eventuali danni sarà effettuato a completa cura e spesa del richiedente;

- le opere e lavorazioni previste in progetto non dovranno causare alcuna riduzione delle sezioni di deflusso e nel caso di accidentale caduta di materiali in alveo, questi andranno tempestivamente rimossi;

- tutte le opere provvisorie occorrenti per l'esecuzione dei lavori dovranno ingombrare il meno possibile l'alveo del corso d'acqua ed in ogni caso dovranno essere rimosse a lavori ultimati e comunque prima del sopraggiungere delle piene;

- durante l'esecuzione dei lavori non dovrà essere mai impedito o ostacolato il regolare deflusso delle acque, né essere mai ridotta l'efficienza idraulica del tratto di corso d'acqua interessato dai lavori;

- durante l'esecuzione dei lavori dovranno essere messi in atto tutti gli accorgimenti e le precauzioni necessarie affinché non sia determinato aggravio di rischio idraulico ed in generale pericolo per l'incolumità delle persone e danni ai beni pubblici e privati;

- la presenza dei conduttori dovrà essere segnalata da nastro monitore di plastica, situato sulla sommità dello scavo;

- eseguita la posa in opera del cavo, si dovrà provvedere al tempestivo ripristino dell'intera area interessata dai lavori, con specifico riguardo per le parti ricadenti sulle sponde e nella fascia di rispetto idraulica del corso d'acqua, del quale dovrà essere ricostituita la continuità e l'integrità anche mediante il posizionamento e la compattazione di idonei materiali;

- al termine dei lavori eventuali materiali di risulta dovranno essere allontanati dal cantiere e ripristinato lo stato dei luoghi;

- tutti i lavori dovranno essere realizzati a perfetta regola d'arte secondo le normative vigenti anche in materia di salute e sicurezza nei luoghi di lavoro, le specifiche e le linee guida esistenti per i materiali da costruzione e le modalità esecutive. Le opere finite dovranno risultare conformi ai disegni esaminati;

- dovrà essere sempre garantito l'accesso all'alveo al personale degli Enti competenti, addetto alla vigilanza e alla manutenzione del corso d'acqua;

- qualora si renda necessario, da parte dei soggetti competenti in materia di difesa del suolo, effettuare interventi di varia natura riguardanti il corpo idrico in argomento, che possano in qualunque modo

interessare le opere eseguite oggetto della presente concessione, la società richiedente apporgerà, a propria cura e spese, tutte le modifiche ritenute necessarie dall'Autorità idraulica, incluso lo spostamento del cavo ed il ripristino dello stato dei luoghi;

- in caso di danneggiamenti, dovuti ad eventi di piena, filtrazioni dall'alveo ovvero cedimenti delle opere idrauliche esistenti, oppure da interventi idraulici urgenti eseguiti dall'Ente competente, il richiedente non avrà niente a pretendere, restando a suo completo carico ogni lavoro di ripristino da eseguirsi;

- le opere e lavorazioni previste in progetto non dovranno causare alcuna riduzione delle sezioni di deflusso, né locali modifiche della quota di sommità delle sponde o degli argini;

Manutenzione

- la società richiedente esegue, con oneri a proprio carico ed alle condizioni e prescrizioni riportate nel presente atto, la manutenzione ordinaria dei manufatti oggetto di concessione, al fine di assicurarne nel tempo uno stato di conservazione compatibile con l'esercizio dell'attività cui essi sono destinati, in modo che non debbano costituire criticità per lo stato della sponda e l'efficienza idraulica;

- le attività di manutenzione ordinaria sono soggette a comunicazione trasmessa a questo ufficio con preavviso di almeno 5 (cinque) giorni, mentre la manutenzione straordinaria deve essere preceduta dall'autorizzazione ai fini idraulici ai sensi del R.D. n. 523/1904;

PRESCRIZIONI GENERALI:

- l'autorizzazione di cui al presente atto riguarda esclusivamente l'esecuzione delle opere indicate in premessa, per cui ogni variazione od ogni ulteriore opera o attività non indicata negli elaborati progettuali inoltrati, od altro comunque non previsto, dovrà essere sottoposto ad ulteriore esame di questo Settore per la nuova eventuale autorizzazione prima della loro esecuzione;

- l'autorizzazione di cui al presente atto ha validità di 36 mesi dalla data del presente atto, a pena di decadenza senza ulteriori comunicazioni da parte dello scrivente ufficio;

- le opere saranno eseguite a totale cura e spese del richiedente;

- il richiedente dovrà comunicare a questo settore la data di inizio lavori con un anticipo di almeno 5 giorni, anche tramite le caselle di posta elettronica federico.marini@regione.toscana.it e stefano.barchielli@regione.toscana.it, specificando il numero della pratica, il richiedente ed il Comune dove si svolgono i lavori;

- il richiedente, ai sensi dell'art. 11 del D.P.G.R. 42/R/2018, entro 60 (sessanta) giorni dal termine delle attività ne dovrà dare comunicazione a questo settore, attestando che le opere e gli interventi sono stati realizzati ed ultimati in conformità al progetto e nel rispetto delle condizioni espresse nel provvedimento autorizzativo, con riferimento anche ad eventuali varianti autorizzate e relativi atti;

ONERI ED OBBLIGHI DEL CONCESSIONARIO

- Il Concessionario, ai fini dell'uso previsto, dell'esecuzione delle opere, dell'esercizio delle attività, è tenuto a munirsi di tutti i titoli abilitativi, autorizzativi e degli atti di assenso, comunque denominati, previsti dalle leggi vigenti.

Il Concessionario si obbliga a propria cura e spese:

- ad assumere la custodia delle aree demaniali in concessione, oltre che delle opere realizzate, mantenendole in buono stato, preservandole dal pericolo di distruzione o danneggiamento, salvaguardandole da intrusioni e manomissioni da parte di soggetti non autorizzati;

- a porre in essere tutte le misure necessarie a garantire la stabilità nel tempo dei manufatti, anche in dipendenza del mutevole regime del corso d'acqua, previo ottenimento dell'autorizzazione dell'Amministrazione Concedente, dichiarando fin d'ora di non aver nulla a pretendere per qualsiasi danno eventualmente occorso alle opere oggetto di concessione ed agli utilizzatori, per effetto delle piene e dei fenomeni di dinamica fluviale;

- a consentire l'accesso al personale di vigilanza incaricato dalla Concedente, che potrà in ogni momento effettuare verifiche per accertare lo stato di manutenzione dell'area e impartire l'ordine di effettuare gli

interventi eventualmente necessari, ad insindacabile giudizio della Concedente, per garantire il buon regime delle acque, oltre che, in ogni momento, l'accesso e il transito, per le opportune operazioni di vigilanza, al personale del Genio Civile ed ai mezzi addetti al servizio di piena e di polizia idraulica;

- a sollevare fin d'ora la Concedente da ogni onere e responsabilità per qualsiasi danno derivante alle persone ed alla proprietà pubblica e privata a seguito di inadeguata manutenzione o di inadeguata custodia del bene demaniale in concessione, assumendosi gli oneri del risarcimento;

- a rispettare le leggi ed i regolamenti ed ordinamenti di polizia urbana e di pubblica sicurezza, nonché la normativa in materia di polizia delle acque contenuta nel R.D. 523/1904 e nel R.D. 1775/1933, tenendo fin d'ora indenne la Concedente da ogni conseguenza determinata dalla inosservanza di essi;

- a non mutare la destinazione del bene in concessione, né apportarvi aggiunte, innovazioni o altro senza la preventiva autorizzazione della Concedente, prendendo atto che tutte le opere addizionali e di miglioria autorizzate resteranno acquisite al demanio senza che il Concessionario possa avere diritto a rimborsi o indennizzi e che qualora il Concessionario esegua le predette opere senza autorizzazione sarà tenuto alla rimessa in pristino, a propria cura e spese, salvo che la Concedente non ritenga di mantenerle senza alcun onere a proprio carico, oltre che al risarcimento degli eventuali danni;

- ad assumersi gli oneri di qualsiasi natura gravanti sul bene, ivi compresi gli oneri tributari;

- a non cedere né sub concedere, neppure parzialmente, il bene oggetto di concessione. Nei casi in cui è previsto il subentro ai sensi del regolamento regionale in materia, dovrà essere presentata apposita istanza, nei tempi e con le modalità stabiliti dal regolamento stesso; resta fermo che gli obblighi del Concessionario perdureranno fino a che il nuovo soggetto non avrà ottenuto la concessione.

DURATA DELLA CONCESSIONE – REVOCA – DECADENZA - CESSAZIONE

La concessione avrà la durata di anni 19 (diciannove) decorrenti dalla data del presente decreto di concessione, e sarà rinnovabile, nei soli casi previsti dall'art. 13 comma 1 lett. a), b), c) e g) del Regolamento approvato con D.P.G.R. 60/R/2016 e con le modalità nel medesimo stabilite, esclusivamente a seguito di istanza da presentare, a pena di inammissibilità, almeno 30 giorni prima della scadenza del termine di concessione. È escluso il rinnovo tacito della concessione;

Il Concedente potrà disporre, mediante atto amministrativo, la revoca della presente concessione in qualunque momento, con effetto immediato, per sopravvenute ragioni di pubblico interesse e, comunque, qualora intervengano ragioni di regimazione idraulica del corso d'acqua interessato o che l'opera stessa sia in seguito giudicata incompatibile con il buon regime idraulico del corso d'acqua o per qualsiasi ragione di pubblico interesse, con specifico riferimento agli eventi che ne avrebbero determinato il diniego (art. 38 D.P.G.R. 60/R/2016 s.m.i.);

L'inadempimento da parte del Concessionario degli obblighi previsti dall'art. 38 del D.P.G.R. 60/R/2016 s.m.i. e dal presente decreto di concessione, costituisce causa di decadenza, che si verifica in particolare nei casi di:

- violazione delle disposizioni e prescrizioni contenute in disposizioni legislative, regolamentari o nel presente atto di concessione;
- mancato pagamento, totale o parziale, di tre annualità del canone;
- esecuzione dei lavori in difformità dal progetto autorizzato
- non uso protratto per due anni delle aree e delle relative pertinenze
- violazione del divieto di cessione della concessione e di sub-concessione a terzi compresi gli Enti Pubblici;
- mancata realizzazione dei manufatti, ove previsti, nei tempi e con le modalità prescritti dalla concessione.

Prima di dichiarare la decadenza con apposito decreto, la Concedente comunicherà un termine non inferiore a 30 giorni entro il quale il Concessionario potrà presentare le proprie deduzioni.

Al Concessionario dichiarato decaduto non spetterà alcun rimborso per le opere realizzate e per le spese sostenute.

Fatte salve le eventuali sanzioni di cui all'art. 9 della L.R. 80/2015, il Concessionario decaduto è soggetto all'obbligo di rilascio delle aree e al ripristino dei luoghi. Nel caso di mancato rilascio è eseguito lo sfratto in via amministrativa;

Alla cessazione della concessione, per decorrenza del termine di durata sopra indicato, revoca, rinuncia, la concessione si risolve col conseguente obbligo per il Concessionario di ripristinare, a proprie spese, i luoghi, nel termine assegnato;

Qualora il Concessionario non ottemperi a quanto sopra, si farà luogo all'esecuzione d'ufficio in danno del Concessionario, salvo che su istanza di questi l'Amministrazione concedente non ritenga di esonerarlo, nel qual caso il Concessionario non avrà diritto a compensi od indennizzi di sorta, e fatta salva la facoltà della Concedente di acquisire le opere al demanio, senza oneri per l'amministrazione;

Il Concessionario è edotto che, in caso di accertata incompatibilità idraulica dei manufatti oggetto della presente concessione, ovvero dei manufatti ai quali risulta incorporato, ancorato o staffato, da parte dell'Autorità competente, gli stessi potranno essere oggetto di rimozione o adeguamento. In tal caso, il Concessionario si obbliga a rimuovere oppure adeguare i manufatti in concessione, a propria cura e spese, entro i termini stabiliti dall'Amministrazione concedente, con l'avvertenza che la mancata ottemperanza costituisce causa di decadenza della concessione;

Il Concessionario si obbliga sin d'ora a tenere indenne la Concedente dalle spese necessarie per le opere di sistemazione delle aree pubbliche specificamente coinvolte dagli interventi di cui alla presente concessione ed a ripristinare a regola d'arte le aree medesime nei tempi stabiliti;

Il soggetto richiedente e concessionario inoltre:

- rimane il solo ed unico responsabile agli effetti del risarcimento di tutti i danni che fossero arrecati alla proprietà privata, o cose o persone per effetto di quanto autorizzato e comunque tenendo indenne la Regione Toscana da qualsiasi responsabilità, anche giudiziale, per il mancato rispetto delle normative vigenti anche a tutela della salute e sicurezza nei luoghi di lavoro, per eventuali danni, reclami o molestie che potessero derivare dai lavori in oggetto;

- è obbligato, ai sensi dell'art. 2 del R.D. n. 523/1904 ad eseguire a proprie spese e non appena ricevutane intimazione, tutte quelle varianti e modifiche, compresa anche l'eventuale demolizione delle opere stesse e la messa in pristino dello stato dei luoghi, che, a giudizio insindacabile dell'Autorità idraulica, si rendessero necessarie per garantire il buon regime idraulico o in seguito all'accertamento di effetti dannosi delle opere stesse o per le variate condizioni del corso d'acqua o per ogni altro pubblico interesse che potesse sopravvenire;

- dovrà provvedere inoltre a ripristinare tempestivamente qualsiasi danno o guasto causato alle opere idrauliche ed al corso d'acqua in generale per effetto della presente autorizzazione, in conformità alle prescrizioni che saranno impartite dalla competente autorità idraulica;

- è tenuto alla osservanza delle disposizioni del R.D. n. 523/1904 sulle opere idrauliche, nonché delle prescrizioni legislative e regolamentari vigenti, quali quelle concernenti la tutela delle acque pubbliche, dell'agricoltura, della fauna ittica, dell'industria, dell'igiene e della pubblica incolumità;

CAUZIONE - CANONE - IMPOSTA REGIONALE

A garanzia dell'esatto adempimento degli obblighi contrattuali, ai sensi dell'art. 31 del D.P.G.R. 60/R/2016, il Concessionario costituisce deposito cauzionale per l'importo di Euro 268,80 (pari ad un canone per n. 1 attraversamento interrato in soletta stradale con n. 1 tubo, con la detrazione del 20%).

La garanzia di cui sopra è svincolata alla fine della concessione, previa verifica anche a mezzo sopralluogo dell'esatto adempimento degli obblighi ed oneri assunti con il presente atto.

In tutti i casi in cui l'Amministrazione, in dipendenza delle condizioni contenute nel presente atto, prelevi somme dal deposito cauzionale, queste dovranno essere reintegrate dal concessionario entro 30 (trenta) giorni naturali e consecutivi.

Ai sensi dell'art. 28 del D.P.G.R. 60/R/2016, della D.G.R. n. 1555 del 27/12/2022, la concessione è soggetta al pagamento di un canone annuo pari ad Euro 336,00, per n. 1 attraversamento interrato in soletta stradale con n. 1 tubo (uso 11. Attraversamenti sotterranei o utilizzando manufatti esistenti - all.A d.g.r. 1555/22) con la detrazione del 20% Euro 268,80. Il primo canone annuo, pari a Euro 224,00 per

10/12 del canone annuo, è versato dal concessionario anticipatamente alla data del decreto di concessione per l'anno 2023.

1. Per le successive annualità, il canone annuo, soggetto a revisione e rivalutato secondo legge, sarà dovuto per anno solare e dovrà essere corrisposto, anche se il Concessionario non possa o non voglia fare uso in tutto o in parte della concessione, salvo il diritto di rinuncia.
2. L'obbligo del pagamento del canone cessa al termine della annualità in corso alla data di ricezione della comunicazione di rinuncia, ovvero al termine della annualità in corso alla data di effettivo rilascio dell'area, qualora non coincidente con la rinuncia.
3. Il Concessionario prende atto che, ai sensi dell'art. 1219 c.2 n. 3 C.C., in caso di mancata corresponsione del canone dovuto, la mora si verifica automaticamente senza necessità del relativo atto di costituzione di messa in mora (cd. mora *ex re*).
4. Ai sensi dell'art. 1 della L.R. 2/1971, il Concessionario si impegna a corrispondere l'imposta regionale sulle concessioni statali dei beni del demanio e del patrimonio indisponibile dello Stato di cui all'articolo 2 della legge 16 maggio 1970, n. 281, secondo le modalità previste dall'art. 28 del Regolamento approvato con D.P.G.R. 60/R del 12/8/2016, in misura pari al 50% del canone annuo;
5. Il mancato rispetto del pagamento del canone e dell'imposta regionale di cui al punto 4, nei termini previsti comporta l'applicazione degli interessi legali vigenti nel periodo, con decorrenza dal giorno successivo a quello stabilito come termine ultimo per il pagamento.

Rilevato che, con riferimento alla presente pratica, il Concessionario:

- ha costituito deposito cauzionale a garanzia dell'esatto adempimento degli obblighi contrattuali, ai sensi dell'art. 31 del D.P.G.R. 60/R/2016 s.m.i e della D.G.R.T. 1414 del 17/12/2018, per l'importo di Euro 268,80, pari a un canone per n. 1 attraversamento interrato, con bonifico ID Sap 00462179 del 05/10/2023;
- ha effettuato il pagamento del canone, ai sensi dell'art. 28 del D.P.G.R. 60/R/2016 s.m.i e della D.G.R.T. 1414 del 17/12/2018, di importo di Euro 224,00, pari al canone annuo per n. 1 attraversamento interrato, relativamente all'annualità 2023, con bonifico ID Sap 00462180 del 05/10/2023;
- ha effettuato il pagamento dell'imposta regionale 2023, di importo pari ad Euro 112,00, pari al 50% del canone 2023, con bonifico ID Sap 00462182 del 05/10/2023;

Per quanto non espressamente previsto dal presente decreto di concessione si applicano le vigenti disposizioni, di legge e di regolamento, statali e regionali, ed in particolare il codice civile, la normativa concernente il buon regime delle acque, nonché l'igiene e la sicurezza pubblica, l'edilizia e l'urbanistica vigenti nel territorio dove i beni sono ubicati;

RILEVATO che l'inosservanza delle condizioni e prescrizioni cui è vincolato il presente provvedimento, al pari dell'inosservanza delle norme contenute nel Capo VII del R.D. 523/1904, comporterà denuncia all'Autorità giudiziaria ai sensi dell'art. 374 della L. 2248/1865 allegato F, oltre le sanzioni di cui all'articolo 9 della L.R. 80/2015;

Tutto ciò premesso e considerato

DECRETA

1. il rilascio ad e-distribuzione S.p.a., c.f. n. 05779711000, con sede legale in Roma, Via Ombrone, 2, della concessione per posa di linea MT in attraversamento con n. 1 tubo in soletta stradale al collettore Acque Basse e nella fascia di larghezza di 10 metri dal piede d'argine del fosso Reale, in via Lucchese, nel Comune di Campi Bisenzio (FI);
2. di autorizzare l'esecuzione delle opere ai soli fini idraulici ai sensi e per gli effetti dell'art. 2, comma 1, lettera i) e lettera n) della L.R. 80/2015 e degli artt. 2 e 93 del R.D. 523/1904 così come descritto e rappresentato negli elaborati sopra elencati;
3. di stabilire che la concessione ha durata di anni 19 (diciannove), decorrenti dalla data del presente decreto di concessione, secondo le condizioni e le clausole espresse in precedenza;
4. di dare atto che gli effetti della concessione decorrono dalla data del presente decreto;
5. di dare atto che l'allegato "A" contenente i dati identificativi del Responsabile del Procedimento e dei funzionari istruttori è parte integrante del presente decreto;

6. di disporre che la realizzazione delle opere in argomento sia sottoposta alle prescrizioni tecniche e generali individuate in premessa;

7. di dichiarare che gli obblighi derivanti dalla presente concessione sono regolati come stabilito in premessa;

8. di dare atto che l'autorizzazione con concessione di cui al presente atto è rilasciata ai soli fini di tutela delle opere idrauliche e del buon regime delle acque pubbliche, giusto l'art. 2 del R.D. 523/1904, e pertanto fatti salvi e impregiudicati i diritti di terzi. Il destinatario è tenuto a munirsi di tutti gli ulteriori titoli abilitativi e atti di assenso previsti dalle leggi vigenti;

9. il richiedente è a conoscenza che, ferme restando le vigenti disposizioni urbanistiche del Comune interessato, in assenza della presente concessione non possono iniziare i lavori;

10. di dare, altresì, atto che, ai sensi dell'art. 3, ultimo comma, della L. 241/1990 e s.m.i., avverso il presente atto può essere proposto ricorso all'Autorità giudiziaria competente o, in alternativa, al Presidente della Repubblica, rispettivamente entro 60 e 120 giorni dal suo ricevimento.

IL DIRIGENTE

Allegati n. 1

A

dati identificativi

2683d64e47a5353ed6edee9cc0635d4b85265a022939e92befec822f37e4d9e1

ALLEGATO A

DATI IDENTIFICATIVI

Regione Toscana:

Il Responsabile del Procedimento è il Geol. Andrea Salvadori, nominato con Ordine di Servizio n. 64 del 10 novembre 2022.

L'istruttore della pratica è il Geol. Federico Marini (email: federico.marini@regione.toscana.it)



REGIONE TOSCANA

DIREZIONE DIFESA DEL SUOLO E PROTEZIONE CIVILE

SETTORE GENIO CIVILE VALDARNO CENTRALE

Responsabile di settore Fabio MARTELLI

Incarico: DECR. DIRIG. CENTRO DIREZIONALE n. 8656 del 21-05-2021

Decreto non soggetto a controllo ai sensi della D.G.R. n. 553/2016

Numero adozione: 21458 - Data adozione: 10/10/2023

Oggetto: T.U. 11/12/33 n. 1775, sulle acque pubbliche - Concessione di derivazione di acque ubicata in Comune di Pistoia. Approvazione del Disciplinare di concessione. - Pratica n 35481 Pr. SIDIT n.7030/2020.

Richiedente: ELAIA 1986 S.P.A. SOC. BENEFIT

Il presente atto è pubblicato integralmente sul BURT ai sensi degli articoli 4, 5 e 5 bis della l.r. 23/2007 e sulla banca dati degli atti amministrativi della Giunta regionale ai sensi dell'art.18 della l.r. 23/2007. E' escluso dalla pubblicazione l'allegato A nel rispetto dei limiti alla trasparenza posti dalla normativa statale.

Data certificazione e pubblicazione in banca dati ai sensi L.R. 23/2007 e ss.mm.: 10/10/2023

Documento informatico firmato digitalmente ai sensi del testo unico D.P.R. 28 dicembre 2000,n. 445, del D.Lgs. 7 marzo 2005, n. 82 e norme collegate, il quale sostituisce il testo cartaceo e la firma autografa.

Numero interno di proposta: 2023AD023872

IL DIRIGENTE

VISTO il D.L.vo 31.03.1998, n. 112 "Conferimento di funzioni e compiti amministrativi dello Stato alle regioni ed agli enti locali" in attuazione del capo I della Legge 15 marzo 1997, n. 59;

VISTA la Legge 7 aprile 2014, n. 56 "Disposizioni sulle città metropolitane, sulle provincie, sulle unioni e fusioni di comuni";

VISTA la Legge Regionale 3 marzo 2015 n. 22;

VISTO il R.D n. 1775 del 11/12/1933 "Testo unico delle disposizioni di legge sulle acque e impianti elettrici " e s.m.i;

VISTO il D.lgs n. 152 del 03/04/2006 "Norme in materia ambientale" e ss.mm.ii;

VISTA la L.R. 28/12/2015, n. 80 "Norme in materia di difesa del suolo, tutela delle risorse idriche e tutela della costa e degli abitati costieri ";

VISTA la L.R. 28/12/2015, n. 81 "Legge di stabilità per l'anno 2016";

VISTO il DPGR 16 agosto 2016, n. 61/R "Regolamento di attuazione dell'articolo 11 commi 1 e 2 della legge regionale 28 dicembre 2015, n. 80 (norme in materia di difesa del suolo, tutela delle risorse idriche e tutela della costa e degli abitati costieri) recante disposizioni per l'utilizzo razionale della risorsa idrica e per la disciplina dei procedimenti di rilascio dei titoli concessori e autorizzatori per l'uso di acqua. Modifiche al d.p.g.r. 51/R/2015." e ss.mm.ii.;

VISTA la D.G.R. n. 1341 del 29/12/2015 "Indirizzi operativi per lo svolgimento delle funzioni amministrative regionali in materia di difesa del suolo ai sensi dell'art.9 comma 4 della L.R. 22/2015";

CONSIDERATO CHE con domanda, presentata alla Regione Toscana, prot. 481578 del 13/12/2022, il richiedente ELAIA 1986 S.P.A. SOC. BENEFIT ha fatto richiesta di concessione di derivazione di acqua pubblica sotterranea ubicata in località Candeglia in Comune di Pistoia per uso civile nel terreno individuato nel foglio catastale n. 167 dalla particella n. 2 sub. 42, per una portata media di 0,16 litri al secondo;

CONSIDERATO CHE, allegata all'istanza di concessione sopracitata, è stata trasmessa la documentazione progettuale conservata agli atti dello scrivente settore;

DATO ATTO che la procedura di valutazione Ex-ante è stata svolta e che le risultanze sono contenute nel disciplinare approvato;

VISTI gli esiti dell'istruttoria svolta dal Genio Civile Valdarno Centrale;

CONSIDERATO CHE il richiedente ha versato la cauzione ai sensi del vigente normativa;

DATO ATTO CHE il richiedente ha sottoscritto il Disciplinare allegato al presente atto, contenente gli obblighi e le condizioni cui è vincolata la concessione di acque pubbliche di cui all'oggetto;

DATO ATTO CHE il Disciplinare in questione è conforme allo schema tipo approvato con Delib. G.R.T n. 194 del 16/03/2016;

PRESO ATTO CHE il Responsabile del procedimento amm.vo è il titolare di incarico di Elevata Qualificazione procedure tecnico autorizzative in materia di acque T.U 1775/1933 Genio civile valdarno centrale;

Tutto ciò premesso e considerato

DECRETA

1. di rilasciare, entro i limiti di disponibilità dell'acqua e fatti salvi i diritti di terzi, al richiedente ELAIA 1986 S.P.A. SOC. BENEFIT - C.F. 01995940473, con decorrenza dalla data del presente atto per 30 anni, la concessione di derivazione di acqua pubblica sotterranea ubicata in località Candeglia in Comune di Pistoia per uso civile nel terreno individuato nel foglio catastale n. 167 dalla particella n. 2 sub. 42, per una portata media di 0,16 litri al secondo, sulla base della quale sarà calcolato il canone di concessione;
2. di approvare il Disciplinare (ALL.A) facente parte integrante del presente decreto conservato agli atti del settore scrivente e allegato al presente decreto, contenente gli obblighi e le condizioni di cui è vincolata la concessione di acque pubbliche in merito al precedente punto;
3. di dare atto, fino da ora, che la validità della presente concessione è subordinata alla messa in atto degli interventi di risparmio idrico, obbligatoriamente da realizzarsi entro due anni dalla data del presente decreto, qualora gli stessi non fossero già stati messi in atto;
4. di prendere atto che il Disciplinare (ALL.A) facente parte integrante del presente decreto è conforme allo schema tipo approvato con Delib. G.R.T n. 194 del 16/03/2016;
5. di dichiarare che gli obblighi derivanti dalla presente concessione sono regolati come stabilito nel Disciplinare di Concessione richiamato e approvato al precedente punto 2;
6. di dichiarare che, per l'anno in corso, il canone è stabilito nella misura di € 92,32;
7. di trasmettere il presente provvedimento al Concessionario e al Comune di Pistoia;
8. di dare atto che avverso il presente provvedimento sono esperibili, nei modi ed alle condizioni specificamente previsti dalla legge, i seguenti ricorsi:
 - ricorso gerarchico entro 30 giorni dalla notifica del presente atto presso la scrivente Amministrazione Regionale;
 - per le materie di cui all'art. 140 del R.D 1775/33, ricorso al Tribunale Regionale delle Acque Pubbliche;
 - per le materie di cui all'art. 143 del R.D 1775/33, ricorso al Tribunale Superiore delle Acque Pubbliche;
 - ricorso straordinario al Presidente della Repubblica.

IL DIRIGENTE

Allegati n. 1

A

DISCIPLINARE 35481

4b4fd7d9c96b0191d65743a03fd1ae31607012041ff49bea72bd99f9ce5e26a5



REGIONE TOSCANA

DIREZIONE DIFESA DEL SUOLO E PROTEZIONE CIVILE

SETTORE GENIO CIVILE VALDARNO CENTRALE

Responsabile di settore Fabio MARTELLI

Incarico: DECR. DIRIG. CENTRO DIREZIONALE n. 8656 del 21-05-2021

Decreto non soggetto a controllo ai sensi della D.G.R. n. 553/2016

Numero adozione: 21459 - Data adozione: 10/10/2023

Oggetto: R.D. nr.523/1904, L.R. nr.80/2015 e D.P.G.R. nr.60/R/2016. Concessione per la sostituzione di condotta idrica con attraversamento staffato sul lato di valle del torrente Ombrone (MV19957) in località Ponte Calcaiola - via Modenese e via di San Felice e Piteccio nel Comune di Pistoia (PT). Pratica n. 3187 (pratica SIDIT n. 3497/2023, procedimento SIDIT n. 5094/2023).

Il presente atto è pubblicato integralmente sul BURT ai sensi degli articoli 4, 5 e 5 bis della l.r. 23/2007 e sulla banca dati degli atti amministrativi della Giunta regionale ai sensi dell'art.18 della l.r. 23/2007.

Data certificazione e pubblicazione in banca dati ai sensi L.R. 23/2007 e ss.mm.: 10/10/2023

Documento informatico firmato digitalmente ai sensi del testo unico D.P.R. 28 dicembre 2000, n. 445, del D.Lgs. 7 marzo 2005, n. 82 e norme collegate, il quale sostituisce il testo cartaceo e la firma autografa.

Numero interno di proposta: 2023AD024032

IL DIRIGENTE

VISTI gli artt. 2 e 93 del R.D. 523/1904 “Testo unico delle disposizioni di legge intorno alle opere idrauliche delle diverse categorie” e s.m.i.;

VISTA la L. 37/94 “Norme per la tutela ambientale delle aree demaniali dei fiumi, torrenti, laghi e altre acque pubbliche”;

VISTO il D.Lgs. 112 del 31/03/1998 “Conferimento di funzioni e compiti amministrativi dello Stato alle regioni ed agli enti locali”, in attuazione del capo I della legge 15 marzo 1997, n. 59;

VISTA la L.R. 41/2018 “Disposizioni in materia di rischio di alluvioni e di tutela dei corsi d’acqua in attuazione del decreto legislativo 23 febbraio 2010, n. 49 (Attuazione della direttiva 2007/60/CE relativa alla valutazione e alla gestione dei rischi di alluvioni). Modifiche alla l.r. 80/2015 e alla l.r. 65/2014”;

VISTA la L.R. 79/2012 “Nuova disciplina in materia di consorzi di bonifica. Modifiche alla l.r. 69/2008 e alla L.R. 91/1998. Abrogazione della L.R. 34/1994”;

VISTA la L.R. 80/2015 “Norme in materia di difesa del suolo, tutela delle risorse idriche e tutela della costa e degli abitati costieri”, ed in particolare l’art. 2 lett. i) e lett. g);

VISTA la D.C.R.T. n. 101/2016, modificata con D.C.R. 55/2023, con cui, ai sensi della L.R. 79/12, è stato individuato il reticolo idrografico e il reticolo di gestione;

VISTO il decreto del direttore n. 463 del 12/02/2016 recante “Approvazione degli schemi di decreto per l’esercizio delle funzioni in materia di difesa del suolo e tutela della costa di competenza della Direzione Difesa del suolo e protezione civile”;

VISTA la D.G.R.T. n. 194 del 16/03/2016 recante “Approvazione degli schemi tipo di disciplinare, come da D.G.R.T. 29 dicembre 2015 n. 1341, ed ulteriori disposizioni per l’istruttoria ed il rilascio”;

VISTO il D.P.G.R. n. 60/R del 12/08/2016 “Regolamento di attuazione dell’art. 5 della L.R. n. 80 del 28/12/2015” e le successive modifiche ed integrazioni, intervenute con D.P.G.R. 45/R del 08/08/2017;

VISTA la D.G.R.T. n. 1555 del 27/12/2022 “Aggiornamento dei canoni per l’uso del demanio idrico ai sensi della l.r. n. 80/2015 e del d.p.g.r. n. 60/R/2016”, e richiamato, per quanto non diversamente disposto, il contenuto delle delibere n. 888 del 07/08/2017, n.1414 del 17/12/2018 e n.229 del 24/02/2020;

VISTA la L.R. n.2 del 30/12/1971 “Istituzione dei tributi propri della Regione”, nella quale all’art. 1 l’imposta regionale sulle concessioni statali dei beni del demanio e del patrimonio indisponibile prevista dall’articolo 2 della legge 16/05/1970 n. 281, è commisurata al 50% del canone di concessione;

RICHIAMATA la nota prot. n. 78580 del 26/02/2020 con la quale Publiacqua S.p.a. formalizzava la richiesta di riduzione dei canoni ai sensi dell’art. 29 del d.p.g.r. 60/R/2016;

VISTA l’istanza di concessione presentata dal richiedente Publiacqua S.p.a., con sede legale in Firenze in via Villamagna 90/c, codice fiscale n. 05040110487, a firma del legale rappresentante, avente ad oggetto: sostituzione di condotta idrica con attraversamento staffato sul lato di valle del torrente Ombrone (MV19957) in località Ponte Calcaiola – via Modenese e via di San Felice e Piteccio nel Comune di Pistoia (PT), acquisita agli atti di questo settore con prot. n. 260345 del giorno 02/07/2019;

DATO ATTO che il richiedente ha provveduto ad effettuare il pagamento di Euro 116,00 di cui Euro 100,00 per gli oneri istruttori ed Euro 16,00 per n. 1 marca da bollo ordinaria, da apporre virtualmente sul modulo di richiesta, con bollettino di c.c.p. n. 25/062 02 VCYL 0158 del 28/06/2019;

CONSIDERATO che risultano pagati da Publiacqua Spa, il deposito cauzionale nell’anno 2019, le indennità pregresse ed i canoni per gli anni dal 2014 al 2021;

VISTA l’integrazione di Euro 16,00 effettuata con bonifico di Intesa Sanpaolo Spa in data 31/10/2019, per n. 1 marca da bollo da apporre virtualmente sul presente Decreto di Concessione;

DATO ATTO che il Responsabile del Procedimento è stato nominato con Ordine di Servizio n. 64 del 10 novembre 2022, il cui nominativo è indicato nell'allegato A unitamente al nome dell'istruttore della pratica, del Legale rappresentante e del Progettista;

DATO ATTO che, a seguito della verifica della completezza della documentazione, all'istanza è stato assegnato il numero di pratica 3187 (pratica SIDIT n. 3497/2023, procedimento SIDIT n. 5094/2023);

VISTA la documentazione progettuale trasmessa e considerato che, ai fini della presente autorizzazione, rilevano i seguenti elaborati conservati agli atti dell'ufficio:

- dichiarazione progettista;
- relazione illustrativa;
- corografia;
- stato di progetto;
- attraversamento del torrente Ombrone.

VISTA la ulteriore documentazione progettuale trasmessa in data 22/05/2023, prot. 236515, considerato che, ai fini della presente autorizzazione, rilevano i seguenti elaborati conservati agli atti dell'ufficio:

- modulo di domanda;
- relazione generale;
- inquadramento cartografico;
- planimetrie stato attuale e di progetto
- elaborato grafico attraversamento del torrente Ombrone.

CONSIDERATO che il progetto prevede la sostituzione di condotta idrica con attraversamento staffato sul lato di valle del torrente Ombrone (MV19957) in località Ponte Calcaiola – via Modenese e via di San Felice e Piteccio nel Comune di Pistoia (PT); la condotta sarà realizzata in GS DN100 e staffata alla soletta e posta sul lato di valle del ponte;

DATO ATTO altresì che le opere previste dal progetto interessano il torrente Ombrone (MV19957), appartenenti al reticolo idrografico individuato con la L.R. 79/2012 aggiornato con D.C.R.T. 55/2023;

PRESO ATTO che la concessione richiesta comporta l'occupazione di un'area demaniale;

DATO ATTO che per la concessione dell'area si può procedere ad assegnazione diretta in quanto le opere sopra descritte rientrano in una delle fattispecie di cui all'art. 13 del regolamento approvato con D.P.G.R. 60/R/2016 s.m.i.;

VISTO anche l'art. 24 comma 6 dello stesso regolamento approvato con D.P.G.R. 60/R/2016 s.m.i., ai sensi del quale la concessione è rilasciata senza il corredo di un disciplinare, dando atto che il presente decreto contiene gli elementi essenziali e le clausole che regolano il rapporto giuridico tra la Regione Toscana, in qualità di Amministrazione concedente e concessionario;

CONSIDERATO che:

- il progetto delle opere in oggetto, verificata la compatibilità idraulica di cui all'art. 3 della l.r. 41/2018, presenta i requisiti per essere autorizzato ai sensi dell'art. 40 del D.P.G.R. 60/R/2016;

- la realizzazione dei lavori in oggetto è disciplinata dal Capo VII del R.D. 523/1904 e dalla normativa regionale di riferimento;

DATO ATTO che, nella realizzazione delle opere dovranno essere osservate le prescrizioni tecniche e generali, che vengono di seguito specificate.

PRESCRIZIONI TECNICHE:

- le condotte oggetto di sostituzione e le condotte non più utilizzate, dovranno essere completamente rimosse e ripristinato lo stato dei luoghi;
- in fase di esecuzione dei lavori si dovrà fare la massima attenzione a tutti i manufatti già esistenti nell'area d'intervento. Il ripristino di eventuali danni sarà effettuato a completa cura e spesa del richiedente;
- non dovrà essere ridotta la sezione libera per il deflusso del corso d'acqua e non dovranno essere modificate le quote di sponda del corso d'acqua;
- allo scopo di prevedere una protezione delle sponde ed impedire fenomeni di filtrazione attorno alle

tubazioni, in uscita ed in entrata nelle sponde di sinistra e destra, si dovranno accuratamente sigillare le canalizzazioni con c.l.s. o con muratura di pietrame e/o laterizio;

- eseguita la posa in opera della condotta, si dovrà provvedere al tempestivo ripristino dell'intera area interessata dai lavori, con specifico riguardo per le parti che interessano i corsi d'acqua e nella fascia di rispetto idraulica dei corsi d'acqua, dei quali dovranno essere ricostituite la continuità e l'integrità anche mediante il posizionamento e la compattazione di idonei materiali;

- qualora si renda necessario, da parte dei soggetti competenti in materia di difesa del suolo, effettuare interventi di varia natura riguardanti i corpi idrici in argomento, che possano in qualunque modo interessare le opere eseguite oggetto della presente concessione, la società richiedente apporgerà, a propria cura e spese, tutte le modifiche ritenute necessarie dall'Autorità idraulica, incluso lo spostamento del cavo ed il ripristino dello stato dei luoghi;

- in caso di danneggiamenti, dovuti ad eventi di piena, filtrazioni dall'alveo ovvero cedimenti delle opere idrauliche esistenti, oppure da interventi idraulici urgenti eseguiti dall'Ente competente, il richiedente non avrà niente a pretendere, restando a suo completo carico ogni lavoro di ripristino da eseguirsi;

- le opere e lavorazioni previste in progetto non dovranno causare alcuna riduzione delle sezioni di deflusso, né locali modifiche della quota di sommità delle sponde o degli argini;

- durante l'esecuzione dei lavori non dovrà essere mai impedito o ostacolato il regolare deflusso delle acque, né essere mai ridotta l'efficienza idraulica dei tratti dei corsi d'acqua interessati dai lavori;

- durante l'esecuzione dei lavori dovranno essere messi in atto tutti gli accorgimenti e le precauzioni necessarie affinché l'interferenza con la dinamica fluviale non determini aggravio di rischio idraulico ed in generale pericolo per l'incolumità delle persone e danni ai beni pubblici e privati;

- tutte le opere provvisorie occorrenti per l'esecuzione dei lavori dovranno ingombrare il meno possibile l'alveo del corso d'acqua ed in ogni caso dovranno essere rimosse a lavori ultimati e comunque prima del sopraggiungere delle piene;

- al termine dei lavori eventuali materiali di risulta dovranno essere allontanati dal cantiere e ripristinato lo stato dei luoghi;

- tutti i lavori dovranno essere realizzati a perfetta regola d'arte secondo le normative vigenti anche in materia di salute e sicurezza nei luoghi di lavoro, le specifiche e le linee guida esistenti per i materiali da costruzione e le modalità esecutive. Le opere finite dovranno risultare conformi ai disegni esaminati;

- dovrà essere sempre garantito l'accesso all'alveo al personale degli Enti competenti, addetto alla vigilanza e alla manutenzione del corso d'acqua.

MANUTENZIONE

- la società richiedente esegue, con oneri a proprio carico ed alle condizioni e prescrizioni riportate nel presente atto, la manutenzione ordinaria dei manufatti oggetto di concessione, al fine di assicurarne nel tempo uno stato di conservazione compatibile con l'esercizio dell'attività cui essi sono destinati, in modo che non debbano costituire criticità per lo stato della sponda e l'efficienza idraulica;

- le attività di manutenzione ordinaria sono soggette a comunicazione trasmessa a questo ufficio con preavviso di almeno 15 (quindici) giorni, mentre la manutenzione straordinaria deve essere preceduta dall'autorizzazione ai fini idraulici ai sensi del R.D. n. 523/1904;

PRESCRIZIONI GENERALI:

- l'autorizzazione di cui al presente atto riguarda esclusivamente l'esecuzione delle opere indicate in premessa, per cui ogni variazione od ogni ulteriore opera o attività non indicata negli elaborati progettuali inoltrati, od altro comunque non previsto, dovrà essere sottoposto ad ulteriore esame di questo Settore per la nuova eventuale autorizzazione prima della loro esecuzione;

- la presente autorizzazione ha validità di 36 mesi dalla data del presente atto, a pena di decadenza senza ulteriori comunicazioni da parte dello scrivente ufficio;

- le opere saranno eseguite a totale cura e spese del richiedente;

- il richiedente dovrà comunicare a questo settore la data di inizio lavori con un anticipo di almeno 5 giorni, anche tramite le caselle di posta elettronica indicata nell'allegato A, specificando il numero della pratica, il richiedente ed il Comune dove si svolgono i lavori;

- il richiedente, ai sensi dell'art. 11 del D.P.G.R. 42/R/2018, entro 60 (sessanta) giorni dal termine delle attività ne dovrà dare comunicazione a questo settore, attestando che le opere e gli interventi sono stati realizzati ed ultimati in conformità al progetto e nel rispetto delle condizioni espresse nel provvedimento autorizzativo, con riferimento anche ad eventuali varianti autorizzate e relativi atti.

ONERI ED OBBLIGHI DEL CONCESSIONARIO

- Il Concessionario, ai fini dell'uso previsto, dell'esecuzione delle opere, dell'esercizio delle attività, è tenuto a munirsi di tutti i titoli abilitativi, autorizzativi e degli atti di assenso, comunque denominati, previsti dalle leggi vigenti.

Il Concessionario si obbliga a propria cura e spese:

- ad assumere la custodia delle aree demaniali in concessione, oltre che delle opere realizzate, mantenendole in buono stato, preservandole dal pericolo di distruzione o danneggiamento, salvaguardandole da intrusioni e manomissioni da parte di soggetti non autorizzati;

- a porre in essere tutte le misure necessarie a garantire la stabilità nel tempo dei manufatti, anche in dipendenza del mutevole regime del corso d'acqua, previo ottenimento dell'autorizzazione dell'Amministrazione Concedente, dichiarando fin d'ora di non aver nulla a pretendere per qualsiasi danno eventualmente occorso alle opere oggetto di concessione ed agli utilizzatori, per effetto delle piene e dei fenomeni di dinamica fluviale;

- a consentire l'accesso al personale di vigilanza incaricato dalla Concedente, che potrà in ogni momento effettuare verifiche per accertare lo stato di manutenzione dell'area e impartire l'ordine di effettuare gli interventi eventualmente necessari, ad insindacabile giudizio della Concedente, per garantire il buon regime delle acque, oltre che, in ogni momento, l'accesso e il transito, per le opportune operazioni di vigilanza, al personale del Genio Civile ed ai mezzi adetti al servizio di piena e di polizia idraulica;

- a sollevare fin d'ora la Concedente da ogni onere e responsabilità per qualsiasi danno derivante alle persone ed alla proprietà pubblica e privata a seguito di inadeguata manutenzione o di inadeguata custodia del bene demaniale in concessione, assumendosi gli oneri del risarcimento;

- a rispettare le leggi ed i regolamenti ed ordinamenti di polizia urbana e di pubblica sicurezza, nonché la normativa in materia di polizia delle acque contenuta nel R.D. 523/1904 e nel R.D. 1775/1933, tenendo fin d'ora indenne la Concedente da ogni conseguenza determinata dalla inosservanza di essi;

- a non mutare la destinazione del bene in concessione, né apportarvi aggiunte, innovazioni o altro senza la preventiva autorizzazione della Concedente, prendendo atto che tutte le opere addizionali e di miglioratoria autorizzate resteranno acquisite al demanio senza che il Concessionario possa avere diritto a rimborsi o indennizzi e che qualora il Concessionario esegua le predette opere senza autorizzazione sarà tenuto alla rimessa in pristino, a propria cura e spese, salvo che la Concedente non ritenga di mantenerle senza alcun onere a proprio carico, oltre che al risarcimento degli eventuali danni;

- ad assumersi gli oneri di qualsiasi natura gravanti sul bene, ivi compresi gli oneri tributari;

- a non cedere né sub concedere, neppure parzialmente, il bene oggetto di concessione. Nei casi in cui è previsto il subentro ai sensi del regolamento regionale in materia, dovrà essere presentata apposita istanza, nei tempi e con le modalità stabiliti dal regolamento stesso; resta fermo che gli obblighi del Concessionario perdureranno fino a che il nuovo soggetto non avrà ottenuto il rilascio della concessione.

DURATA DELLA CONCESSIONE – REVOCA – DECADENZA - CESSAZIONE

La concessione avrà la durata di anni 19 (diciannove) decorrenti dalla data del presente decreto di concessione, e sarà rinnovabile, nei soli casi previsti dall'art. 13 comma 1 lett. a), b), c) e g) del Regolamento approvato con D.P.G.R. 60/R/2016 e con le modalità nel medesimo stabilite, esclusivamente a seguito di istanza da presentare, a pena di inammissibilità, almeno 30 giorni prima della scadenza del termine di concessione. È escluso il rinnovo tacito della concessione;

Il Concedente potrà disporre, mediante atto amministrativo, la revoca della presente concessione in qualunque momento, con effetto immediato, per sopravvenute ragioni di pubblico interesse e, comunque, qualora intervengano ragioni di regimazione idraulica del corso d'acqua interessato o che l'opera stessa sia in seguito giudicata incompatibile con il buon regime idraulico del corso d'acqua o per qualsiasi ragione di pubblico interesse, con specifico riferimento agli eventi che ne avrebbero determinato il diniego (art. 38 D.P.G.R. 60/R/2016 s.m.i.);

L'inadempimento da parte del Concessionario degli obblighi previsti dall'art. 38 del D.P.G.R. 60/R/2016 s.m.i. e dal presente decreto di concessione, costituisce causa di decadenza, che si verifica in particolare nei casi di:

- violazione delle disposizioni e prescrizioni contenute in disposizioni legislative, regolamentari o nel presente atto di concessione;
- mancato pagamento, totale o parziale, di tre annualità del canone;
- esecuzione dei lavori in difformità dal progetto autorizzato
- non uso protratto per due anni delle aree e delle relative pertinenze
- violazione del divieto di cessione della concessione e di sub-concessione a terzi compresi gli Enti Pubblici;
- mancata realizzazione dei manufatti, ove previsti, nei tempi e con le modalità prescritti dalla concessione.

Prima di dichiarare la decadenza con apposito decreto, la Concedente comunicherà un termine non inferiore a 30 giorni entro il quale il Concessionario potrà presentare le proprie deduzioni.

Al Concessionario dichiarato decaduto non spetterà alcun rimborso per le opere realizzate e per le spese sostenute.

Fatte salve le eventuali sanzioni di cui all'art. 9 della L.R. 80/2015, il Concessionario decaduto è soggetto all'obbligo di rilascio delle aree e al ripristino dei luoghi. Nel caso di mancato rilascio è eseguito lo sfratto in via amministrativa;

Alla cessazione della concessione, per decorrenza del termine di durata sopra indicato, revoca, rinuncia, la concessione si risolve col conseguente obbligo per il Concessionario di ripristinare, a proprie spese, i luoghi, nel termine assegnato;

Qualora il Concessionario non ottemperi a quanto sopra, si farà luogo all'esecuzione d'ufficio in danno del Concessionario, salvo che su istanza di questi l'Amministrazione concedente non ritenga di esonerarlo, nel qual caso il Concessionario non avrà diritto a compensi od indennizzi di sorta, e fatta salva la facoltà della Concedente di acquisire le opere al demanio, senza oneri per l'amministrazione;

Il Concessionario è edotto che, in caso di accertata incompatibilità idraulica dei manufatti oggetto della presente concessione, ovvero dei manufatti ai quali risulta incorporato, ancorato o staffato, da parte dell'Autorità competente, gli stessi potranno essere oggetto di rimozione o adeguamento. In tal caso, il Concessionario si obbliga a rimuovere oppure adeguare i manufatti in concessione, a propria cura e spese, entro i termini stabiliti dall'Amministrazione concedente, con l'avvertenza che la mancata ottemperanza costituisce causa di decadenza della concessione;

Il Concessionario si obbliga sin d'ora a tenere indenne la Concedente dalle spese necessarie per le opere di sistemazione delle aree pubbliche specificamente coinvolte dagli interventi di cui alla presente concessione ed a ripristinare a regola d'arte le aree medesime nei tempi stabiliti;

Il soggetto richiedente e concessionario inoltre:

- rimane il solo ed unico responsabile agli effetti del risarcimento di tutti i danni che fossero arrecati alla proprietà privata, o cose o persone per effetto di quanto autorizzato e comunque tenendo indenne la Regione Toscana da qualsiasi responsabilità, anche giudiziale, per il mancato rispetto delle normative vigenti anche a tutela della salute e sicurezza nei luoghi di lavoro, per eventuali danni, reclami o molestie che potessero derivare dai lavori in oggetto;

- è obbligato, ai sensi dell'art. 2 del R.D. n. 523/1904 ad eseguire a proprie spese e non appena ricevutane intimazione, tutte quelle varianti e modifiche, compresa anche l'eventuale demolizione delle opere stesse e la messa in pristino dello stato dei luoghi, che, a giudizio insindacabile dell'Autorità

idraulica, si rendessero necessarie per garantire il buon regime idraulico o in seguito all'accertamento di effetti dannosi delle opere stesse o per le variate condizioni del corso d'acqua o per ogni altro pubblico interesse che potesse sopravvenire;

- dovrà provvedere inoltre a ripristinare tempestivamente qualsiasi danno o guasto causato alle opere idrauliche ed al corso d'acqua in generale per effetto della presente autorizzazione, in conformità alle prescrizioni che saranno impartite dalla competente autorità idraulica;

- è tenuto alla osservanza delle disposizioni del R.D. n. 523/1904 sulle opere idrauliche, nonché delle prescrizioni legislative e regolamentari vigenti, quali quelle concernenti la tutela delle acque pubbliche, dell'agricoltura, della fauna ittica, dell'industria, dell'igiene e della pubblica incolumità.

CAUZIONE - CANONE - IMPOSTA REGIONALE

A garanzia dell'esatto adempimento degli obblighi contrattuali, ai sensi dell'art. 31 del D.P.G.R. 60/R/2016, il Concessionario costituisce deposito cauzionale per l'importo di € 268,80 (pari a una annualità del canone con la detrazione del 20%).

La garanzia di cui sopra è svincolata alla fine della concessione, previa verifica anche a mezzo sopralluogo dell'esatto adempimento degli obblighi ed oneri assunti con il presente atto.

In tutti i casi in cui l'Amministrazione, in dipendenza delle condizioni contenute nel presente atto, prelevi somme dal deposito cauzionale, queste dovranno essere reintegrate dal concessionario entro 30 (trenta) giorni naturali e consecutivi.

Ai sensi dell'art. 28 del D.P.G.R. 60/R/2016, della D.G.R. n. 888 del 07/08/2017, e successive modifiche, la concessione è soggetta al pagamento di un canone annuo pari a Euro 268,80, (uso 11, all. A d.g.r. 1555/2022) per n. 1 attraversamento staffato sul lato di valle della soletta del tombino stradale e con la detrazione del 20%. Il primo canone annuo è versato dal concessionario anticipatamente alla data del decreto di concessione per l'anno 2023.

1. Per le successive annualità, il canone annuo, soggetto a revisione e rivalutato secondo legge, sarà dovuto per anno solare e dovrà essere corrisposto, anche se il Concessionario non possa o non voglia fare uso in tutto o in parte della concessione, salvo il diritto di rinuncia.
2. L'obbligo del pagamento del canone cessa al termine della annualità in corso alla data di ricezione della comunicazione di rinuncia, ovvero al termine della annualità in corso alla data di effettivo rilascio dell'area, qualora non coincidente con la rinuncia.
3. Il Concessionario prende atto che, ai sensi dell'art. 1219 c.2 n. 3 C.C., in caso di mancata corresponsione del canone dovuto, la mora si verifica automaticamente senza necessità del relativo atto di costituzione di messa in mora (cd. mora *ex re*).
4. Ai sensi dell'art. 1 c.2 lett. a) della L.R. 2 del 30/12/1971, il Concessionario si impegna a corrispondere l'imposta regionale sulle concessioni statali dei beni del demanio e del patrimonio indisponibile dello Stato di cui all'articolo 2 della legge 16 maggio 1970, n. 281, secondo le modalità previste dall'art. 28 del Regolamento approvato con D.P.G.R. 60/R del 12/8/2016, in misura pari al 50% del canone annuo;
5. Il mancato rispetto del pagamento del canone e dell'imposta regionale di cui al punto 4, nei termini previsti comporta l'applicazione degli interessi legali vigenti nel periodo, con decorrenza dal giorno successivo a quello stabilito come termine ultimo per il pagamento.

Considerato che la condotta oggetto di sostituzione è esistente; verificato che nell'elenco delle concessioni della Provincia di Pistoia, non risulta a ruolo l'attraversamento relativo alla condotta in oggetto, ai sensi dell'art. 40 del D.P.G.R. 60/R/2016 si è richiesto il pagamento dei canoni dovuti nel limite dei termini di prescrizione indicati dalla Circolare n.1 del 31/01/2019 della Direzione Difesa del suolo e protezione civile, prot. n. 49305 del 01/02/2019;

Con riferimento alla presente pratica, il Concessionario:

- ha effettuato il pagamento del deposito cauzionale a garanzia dell'esatto adempimento degli obblighi contrattuali, ai sensi dell'art. 31 del D.P.G.R. 60/R/2016 s.m.i e della D.G.R.T. 1555/2022, per l'importo di euro 240,00 con bonifico di Intesa Sanpaolo Spa in data 31/10/2019 e di euro 28,80, con bonifico di Intesa Sanpaolo Spa in data 29/09/2023, C.R.O./ Codice di riferimento: 0306926747828004480339003390IT;

- ha effettuato il pagamento del canone, ai sensi dell'art. 28 del D.P.G.R. 60/R/2016 s.m.i e della D.G.R.T. 888/2017 e s.m.i., di importo pari ad euro 240,00 relativamente all'annualità 2019, con bonifico di Intesa Sanpaolo Spa in data 31/10/2019;
- ha effettuato il pagamento del canone, ai sensi dell'art. 28 del D.P.G.R. 60/R/2016 s.m.i e della D.G.R.T. 888/2017 e s.m.i., di importo pari ad euro 480,00 relativamente alle annualità 2020 e 2021, con bonifico di Intesa Sanpaolo Spa in data 28/07/2022;
- ha effettuato il pagamento a titolo di indennità, dei canoni 2014-2018 per l'attraversamento esistente, di importo pari ad euro 1.168,06, con bonifico di Intesa Sanpaolo Spa in data 31/10/2019;
- ha effettuato il pagamento del canone, ai sensi dell'art. 28 del D.P.G.R. 60/R/2016 s.m.i e della D.G.R.T. 888/2017 e s.m.i., di importo pari ad euro 257,40 relativamente all'annualità 2022, con bonifico di Intesa Sanpaolo Spa in data 29/09/2023, C.R.O./ Codice di riferimento: 0306926747828307480339003390IT;
- ha effettuato il pagamento del canone, ai sensi dell'art. 28 del D.P.G.R. 60/R/2016 s.m.i e della D.G.R.T. 1555/2022, di importo pari ad euro 268,80 relativamente all'annualità 2023, con bonifico di Intesa Sanpaolo Spa in data 29/09/2023, C.R.O./ Codice di riferimento: 0306926747828610480339003390IT;
- ha effettuato il pagamento dell'imposta regionale sulle concessioni prevista dall'articolo 2 della legge 16/05/1970 n. 281, dell'importo di Euro 134,40 per l'annualità 2023 pari al 50% del canone di concessione in corso, come previsto dall'art.1 della L.R. n.2 del 30/12/1971, con bonifico di Intesa Sanpaolo Spa in data 29/09/2023, C.R.O./ Codice di riferimento: 0306926747827411480339003390IT.

Per quanto non espressamente previsto dal presente decreto di concessione si applicano le vigenti disposizioni, di legge e di regolamento, statali e regionali, ed in particolare il codice civile, la normativa concernente il buon regime delle acque, nonché l'igiene e la sicurezza pubblica, l'edilizia e l'urbanistica vigenti nel territorio dove i beni sono ubicati;

RILEVATO che l'inosservanza delle condizioni e prescrizioni cui è vincolato il presente provvedimento, al pari dell'inosservanza delle norme contenute nel Capo VII del R.D. 523/1904, comporterà denuncia all'Autorità giudiziaria ai sensi dell'art. 374 della L. 2248/1865 allegato F, oltre le sanzioni di cui all'articolo 9 della L.R. 80/2015.

Tutto ciò premesso e considerato

DECRETA

1. il rilascio, a Publiacqua S.p.a., con sede legale in Firenze in via Villamagna 90/c, codice fiscale n. 05040110487, di quanto segue:

1.1) concessione per la sostituzione di condotta idrica con attraversamento staffato sul lato di valle del torrente Ombrone (MV19957) in località Ponte Calcaiola – via Modenese e via di San Felice e Piteccio nel Comune di Pistoia (PT); la condotta sarà realizzata in GS DN100 e staffata alla soletta posta sul lato di valle del ponte;

2. di autorizzare l'esecuzione delle opere ai soli fini idraulici ai sensi e per gli effetti dell'art. 2, comma 1, lettera i) e lettera n) della L.R. 80/2015 e degli artt. 2 e 93 del R.D. 523/1904 così come descritto e rappresentato negli elaborati sopra elencati;

3. di stabilire che la concessione ha durata di anni 19 (diciannove), secondo le condizioni e le clausole espresse in precedenza;

4. di dare atto che gli effetti della concessione decorrono dalla data del presente decreto e che i nominativi del Responsabile del procedimento, dell'istruttore della pratica, del Legale rappresentante e del Progettista sono riportati nell'Allegato A;

5. di disporre che la realizzazione delle opere in argomento sia sottoposta alle prescrizioni tecniche e generali individuate in premessa;
6. di dichiarare che gli obblighi derivanti dalla presente concessione sono regolati come stabilito in premessa;
7. di dare atto che l'autorizzazione con concessione di cui al presente atto è rilasciata ai soli fini di tutela delle opere idrauliche e del buon regime delle acque pubbliche, giusto l'art. 2 del R.D. 523/1904, e pertanto fatti salvi e impregiudicati i diritti di terzi. Il destinatario è tenuto a munirsi di tutti gli ulteriori titoli abilitativi e atti di assenso previsti dalle leggi vigenti;
8. il richiedente è a conoscenza che, ferme restando le vigenti disposizioni urbanistiche del Comune interessato, in assenza della presente concessione non possono iniziare i lavori;
9. di dare, altresì, atto che, ai sensi dell'art. 3, ultimo comma, della L. 241/1990 e s.m.i., avverso il presente atto può essere proposto ricorso all'Autorità giudiziaria competente o, in alternativa, al Presidente della Repubblica, rispettivamente entro 60 e 120 giorni dal suo ricevimento.

IL DIRIGENTE

Allegati n. 1

A

Incarichi personali

ba0972135bae8ae0df6e85cecb4b8692a8725c3bfc7f29523574f91d0328ec4b

ALLEGATO A

INCARICHI PERSONALI RELATIVI ALLA PRATICA N. 3187

Per Regione Toscana:

Il Responsabile del Procedimento è il geol. Andrea Salvadori, nominato con Ordine di Servizio n. 64 del 10 novembre 2022.

L'istruttore della pratica è il Geom. Andrea Gori.

E-mail: andrea.gori@regione.toscana.it.

Per PUBLIACQUA Spa:

Il legale rappresentante Ing. Cristiano Agostini.

Il progettista Ing. Vincenzo Carlo Bifulco.



REGIONE TOSCANA

DIREZIONE DIFESA DEL SUOLO E PROTEZIONE CIVILE

SETTORE GENIO CIVILE VALDARNO CENTRALE

Responsabile di settore Fabio MARTELLI

Incarico: DECR. DIRIG. CENTRO DIREZIONALE n. 8656 del 21-05-2021

Decreto non soggetto a controllo ai sensi della D.G.R. n. 553/2016

Numero adozione: 21460 - Data adozione: 10/10/2023

Oggetto: R.D. 523/1904, L.R. 80/2015 e D.P.G.R. 60/R/2016. Concessione per sostituzione del cavo di elettrodotto BT in attraversamento aereo del corso d'acqua MV31035 e del fosso di Funandola o di Fornacelle e di n. 4 pali di elettrodotto BT nella fascia di larghezza di 10 metri dal ciglio di sponda in sinistra idrografica nella fascia del fosso di Funandola o di Fornacelle e demolizione di tratto di linea aerea BT in parallelismo in sinistra idrografica al fosso di Funandola o di Fornacelle, in Via Palazzine, nel Comune di Montemurlo (PO). Pratica 4284 (pratica SIDIT n. 9132/2023).

Il presente atto è pubblicato integralmente sul BURT ai sensi degli articoli 4, 5 e 5 bis della l.r. 23/2007 e sulla banca dati degli atti amministrativi della Giunta regionale ai sensi dell'art.18 della l.r. 23/2007.

Data certificazione e pubblicazione in banca dati ai sensi L.R. 23/2007 e ss.mm.: 10/10/2023

Documento informatico firmato digitalmente ai sensi del testo unico D.P.R. 28 dicembre 2000, n. 445, del D.Lgs. 7 marzo 2005, n. 82 e norme collegate, il quale sostituisce il testo cartaceo e la firma autografa.

Numero interno di proposta: 2023AD023938

IL DIRIGENTE

VISTI gli artt. 2 e 93 del R.D. 523/1904 “Testo unico delle disposizioni di legge intorno alle opere idrauliche delle diverse categorie” e s.m.i.;

VISTA la L. 37/94 “Norme per la tutela ambientale delle aree demaniali dei fiumi, torrenti, laghi e altre acque pubbliche”;

VISTO il D.Lgs. 112 del 31/03/1998 “Conferimento di funzioni e compiti amministrativi dello Stato alle regioni ed agli enti locali”, in attuazione del capo I della legge 15 marzo 1997, n. 59;

VISTA la L.R. 41/2018 “Disposizioni in materia di rischio di alluvioni e di tutela dei corsi d’acqua in attuazione del decreto legislativo 23 febbraio 2010, n. 49 (Attuazione della direttiva 2007/60/CE relativa alla valutazione e alla gestione dei rischi di alluvioni). Modifiche alla l.r. 80/2015 e alla l.r. 65/2014”;

VISTA la L.R. 79/2012 “Nuova disciplina in materia di consorzi di bonifica. Modifiche alla L.R. 69/2008 e alla L.R. 91/1998. Abrogazione della L.R. 34/1994”;

VISTA la L.R. 80/2015 “Norme in materia di difesa del suolo, tutela delle risorse idriche e tutela della costa e degli abitati costieri”, ed in particolare l’art. 2 lett. i) e lett. g);

VISTA la D.C.R.T. n. 101/2016, modificata con D.C.R. 55/2023, con cui, ai sensi della L.R. 79/2012, è stato individuato il reticolo idrografico e il reticolo di gestione;

VISTO il decreto del direttore n. 463 del 12/02/2016 recante “Approvazione degli schemi di decreto per l’esercizio delle funzioni in materia di difesa del suolo e tutela della costa di competenza della Direzione Difesa del suolo e protezione civile”;

VISTA la D.G.R.T. n. 194 del 16/03/2016 recante “Approvazione degli schemi tipo di disciplinare, come da D.G.R.T. 29 dicembre 2015 n. 1341, ed ulteriori disposizioni per l’istruttoria ed il rilascio”;

VISTO il D.P.G.R. n. 60/R del 12/08/2016 “Regolamento di attuazione dell’art. 5 della L.R. n. 80 del 28/12/2015” e le successive modifiche ed integrazioni, intervenute con D.P.G.R. 45/R del 08/08/2017;

VISTA la D.G.R.T. n. 1555 del 27/12/2022 “Aggiornamento dei canoni per l’uso del demanio idrico ai sensi della l.r. n. 80/2015 e del d.p.g.r. n. 60/R/2016” e richiamato, per quanto non diversamente disposto, il contenuto delle delibere n. 888 del 07/08/2017, n. 1414 del 17/12/2018 e n. 229 del 24/02/2020;

VISTA la L.R. 2/1971, art. 1, nel quale l’imposta regionale sulle concessioni statali dei beni del demanio e del patrimonio indisponibile prevista dall’articolo 2 della legge 16/05/1970 n. 281 è commisurata al 50% del canone di concessione;

RICHIAMATA la nota di e-distribuzione del 12/12/2016 prot. n. 502059 con la quale viene richiesta la detrazione del 20% sull’importo del canone da versare, come previsto all’art. 29 comma 5 del D.P.G.R. n. 60/R;

VISTA l’istanza presentata da E-Distribuzione S.p.A., c.f. n. 05779711000 con sede legale in Roma, Via Ombrone 2, a firma del procuratore speciale, avente ad oggetto: “Costruzione ed esercizio di nuovo elettrodotto aereo BT a 230-400 V, nonché posa di nuovi sostegni di linea aerea per nuova fornitura, da realizzarsi presso Via Palazzine, nel Comune di Montemurlo (PO). Pratica e-dis. 2469944”, relativa alla realizzazione di una linea aerea BT con attraversamento del corso d’acqua MV31035 in Via Palazzine nel Comune di Montemurlo (PO), acquisita agli atti con prot. 407224 del 26/10/2022, integrata con prot. 454400 del 05/10/2023 a seguito di richiesta di integrazioni con prot. 86520 del 17/02/2023, con la quale si trasmette in allegato la documentazione costituita dai seguenti elaborati a firma del tecnico incaricato:

- relazione tecnica, composta da: relazione tecnico-descrittiva, localizzazione planimetrica su cartografia, estratto catastale, foto aerea, planimetria, sezione dell’attraversamento da realizzare, documentazione fotografica, schede tecniche e particolari costruttivi;
- attestato del rispetto delle altezze delle linee elettriche da normativa (integrazione);

VISTO il versamento di Euro 100,00 con bonifico id 0323900440488908480160013800IT del 20/10/2022 id SAP 00400451, di cui Euro 75,00 di oneri istruttori ed Euro 25,00 non richiesti e il pagamento dell’imposta di bollo da Euro 16,00 assolta in maniera virtuale Aut.AdE n.133874/99 che il richiedente ha altresì reso le dichiarazioni sostitutive in materia di antimafia e casellario giudiziale;

DATO ATTO che il Responsabile del Procedimento, il cui nominativo è indicato nell'allegato A al presente atto, è stato nominato con Ordine di Servizio n. 64 del 10/11/2022 e che l'istruttoria della pratica è stata effettuata dai tecnici istruttori i cui nominativi sono indicati nell'allegato A al presente atto;

DATO ATTO che, a seguito della verifica della completezza della documentazione, all'istanza è stato assegnato il numero di pratica 4284 (pratica SIDIT n. 9132/2023, procedimento SIDIT n. 11125/2023);

VISTO il pagamento dell'imposta di bollo da Euro 16,00 assolta in maniera virtuale Aut.AdE n.133874/99 per la pubblicazione del presente atto;

DATO ATTO che l'istanza riguarda:

- la sostituzione del cavo di linea aerea BT in attraversamento al fosso di Funandola o di Fornacelle e al corso d'acqua corso d'acqua MV23393, in Via Palazzine, nel Comune di Montemurlo (PO);
- la sostituzione di n. 4 pali di sostegno di linea BT nella fascia di larghezza di 10 metri dal ciglio di sponda in sinistra idrografica del fosso di Funandola o di Fornacelle, in Via Palazzine, nel Comune di Montemurlo (PO);
- la demolizione di circa 15 metri di linea aerea BT in parallelismo in sinistra idrografica del fosso di Funandola o di Fornacelle, in Via Palazzine, nel Comune di Montemurlo (PO);

DATO ATTO altresì che le opere previste dal progetto interessano il fosso di Funandola o di Fornacelle, nei tratti individuati con i codici MV23451, MV23609 e MV23719 e un corso d'acqua senza nome indicato con il codice MV23393, appartenenti al reticolo idrografico individuato con la L.R. 79/2012 aggiornato con D.C.R.T. 55/2023;

PRESO ATTO che la concessione richiesta comporta l'occupazione di area demaniale in corrispondenza delle particelle 115, 343 e 866 del Foglio di mappa 14 e della particella n. 174 del Foglio di mappa 15 del Comune di Montemurlo (PO);

DATO ATTO che per la concessione dell'area si può procedere ad assegnazione diretta in quanto le opere sopra descritte rientrano in una delle fattispecie di cui all'art. 13 del regolamento approvato con D.P.G.R. 60/R/2016 s.m.i.;

VISTO anche l'art. 24 comma 6 dello stesso regolamento approvato con D.P.G.R. 60/R/2016 s.m.i., ai sensi del quale la concessione è rilasciata senza il corredo di un disciplinare, dando atto che il presente decreto contiene gli elementi essenziali e le clausole che regolano il rapporto giuridico tra la Regione Toscana, in qualità di Amministrazione concedente e concessionario;

CONSIDERATO che:

- il progetto delle opere in oggetto, verificata la compatibilità idraulica di cui all'art. 3 del l.r. 41/2018, presenta i requisiti per essere autorizzato;
- la realizzazione dei lavori in oggetto è disciplinata dal Capo VII del R.D. 523/1904 e dalla normativa regionale di riferimento;

DATO ATTO che, nella realizzazione delle opere dovranno essere osservate le prescrizioni tecniche e generali, che vengono di seguito specificate.

PRESCRIZIONI TECNICHE:

- i pali oggetto di sostituzione dovranno essere posti alla maggior distanza possibile dal ciglio di sponda e in ogni caso sul lato della strada più lontano dal fosso di Funandola o di Fornacelle;
- i lavori che in qualsiasi modo interesseranno l'alveo del corso d'acqua dovranno essere eseguiti in condizioni meteorologiche e di deflusso favorevoli, verificando costantemente le previsioni meteorologiche. In caso di condizioni meteo avverse e comunque con emissioni di stati di allerta giallo, arancione o rosso, i lavori dovranno essere immediatamente interrotti e l'alveo dovrà essere liberato da persone, mezzi d'opera e materiali. Le previsioni meteorologiche potranno essere verificate al sito <http://www.lamma.rete.toscana.it/> oppure <http://www.cfr.toscana.it/>;

- si dovrà provvedere al tempestivo ripristino dell'intera area interessata dai lavori, effettuando ogni intervento necessario per garantire l'integrità e la continuità della fascia di rispetto idraulica del corso d'acqua;
- tutti i lavori dovranno essere eseguiti prestando la massima attenzione ai manufatti esistenti; eventuali danni, causati durante l'esecuzione dei lavori e la successiva gestione delle opere, dovranno essere ripristinati a cura e spesa del richiedente previa autorizzazione rilasciata da questa Autorità idraulica;
- qualora si renda necessario, da parte dei soggetti competenti in materia di difesa del suolo, effettuare interventi di varia natura riguardanti il corpo idrico in argomento, che possano in qualunque modo interessare l'opera oggetto della presente autorizzazione, la società richiedente appornerà, a propria cura e spese, tutte le modifiche ritenute necessarie dall'Autorità idraulica, incluso lo spostamento della linea ed il ripristino dello stato dei luoghi;
- in caso di danneggiamenti dovuti ad eventi di piena o cedimenti delle opere idrauliche esistenti, il richiedente non avrà niente a pretendere, restando a suo completo carico ogni lavoro di ripristino da eseguirsi;
- le opere e le lavorazioni previste in progetto non dovranno causare alcuna riduzione delle sezioni di deflusso e nel caso di accidentale caduta di materiali in alveo, questi andranno tempestivamente rimossi;
- durante l'esecuzione dei lavori non dovrà essere mai impedito o ostacolato il regolare deflusso delle acque, né essere mai ridotta l'officiosità idraulica del tratto di corso d'acqua interessato dai lavori;
- durante l'esecuzione dei lavori dovranno essere messi in atto tutti gli accorgimenti e le precauzioni necessarie affinché non sia determinato aggravio di rischio idraulico ed in generale pericolo per l'incolumità delle persone e danni ai beni pubblici e privati;
- al termine dei lavori eventuali materiali di risulta dovranno essere allontanati dal cantiere e ripristinato lo stato dei luoghi nella fascia di rispetto del corso d'acqua;
- tutti i lavori dovranno essere realizzati a perfetta regola d'arte secondo le normative vigenti anche in materia di salute e sicurezza nei luoghi di lavoro, le specifiche e le linee guida esistenti per i materiali da costruzione e le modalità esecutive. Le opere finite dovranno risultare conformi ai disegni esaminati;
- dovrà essere sempre garantito l'accesso all'alveo al personale degli Enti competenti, addetto alla vigilanza e alla manutenzione del corso d'acqua;

Manutenzione

- la società richiedente esegue, con oneri a proprio carico e alle condizioni e prescrizioni riportate nel presente atto, la manutenzione dei manufatti oggetto della presente autorizzazione, al fine di assicurarne nel tempo uno stato di conservazione compatibile con l'esercizio dell'attività cui sono destinati e perché essi non costituiscano criticità tanto per l'officiosità idraulica del corso d'acqua, quanto per lo stato delle opere idrauliche e delle sponde;
- le attività di manutenzione ordinaria sono soggette a comunicazione trasmessa a questo ufficio con preavviso di almeno 5 (cinque) giorni, mentre la manutenzione straordinaria deve essere preceduta dall'autorizzazione ai fini idraulici ai sensi del R.D. n. 523/1904;

PRESCRIZIONI GENERALI:

- l'autorizzazione di cui al presente atto riguarda esclusivamente l'esecuzione delle opere indicate in premessa, per cui ogni variazione od ogni ulteriore opera o attività non indicata negli elaborati progettuali inoltrati, od altro comunque non previsto, dovrà essere sottoposto ad ulteriore esame di questo Settore per la nuova eventuale autorizzazione prima della loro esecuzione;
- l'autorizzazione di cui al presente atto ha validità di 36 mesi dalla data del presente atto a pena di decadenza senza ulteriori comunicazioni da parte dello scrivente ufficio;
- le opere saranno eseguite a totale cura e spese del richiedente;

- il richiedente dovrà comunicare a questo settore la data di inizio lavori con un anticipo di almeno 5 giorni, anche tramite la casella di posta elettronica del funzionario istruttore, indicata nell'allegato A, specificando il numero della pratica, il richiedente ed il Comune dove si svolgono i lavori;

- il richiedente, ai sensi dell'art. 11 del D.P.G.R. 42/R/2018, entro 60 (sessanta) giorni dal termine delle attività ne dovrà dare comunicazione a questo settore, attestando che le opere e gli interventi sono stati realizzati ed ultimati in conformità al progetto e nel rispetto delle condizioni espresse nel provvedimento autorizzativo, con riferimento anche ad eventuali varianti autorizzate e relativi atti;

ONERI ED OBBLIGHI DEL CONCESSIONARIO

- Il Concessionario, ai fini dell'uso previsto, dell'esecuzione delle opere, dell'esercizio delle attività, è tenuto a munirsi di tutti i titoli abilitativi, autorizzativi e degli atti di assenso, comunque denominati, previsti dalle leggi vigenti.

Il Concessionario si obbliga a propria cura e spese:

- ad assumere la custodia delle aree demaniali in concessione, oltre che delle opere realizzate, mantenendole in buono stato, preservandole dal pericolo di distruzione o danneggiamento, salvaguardandole da intrusioni e manomissioni da parte di soggetti non autorizzati;

- a porre in essere tutte le misure necessarie a garantire la stabilità nel tempo dei manufatti, anche in dipendenza del mutevole regime del corso d'acqua, previo ottenimento dell'autorizzazione dell'Amministrazione Concedente, dichiarando fin d'ora di non aver nulla a pretendere per qualsiasi danno eventualmente occorso alle opere oggetto di concessione ed agli utilizzatori, per effetto delle piene e dei fenomeni di dinamica fluviale;

- a consentire l'accesso al personale di vigilanza incaricato dalla Concedente, che potrà in ogni momento effettuare verifiche per accertare lo stato di manutenzione dell'area e impartire l'ordine di effettuare gli interventi eventualmente necessari, ad insindacabile giudizio della Concedente, per garantire il buon regime delle acque, oltre che, in ogni momento, l'accesso e il transito, per le opportune operazioni di vigilanza, al personale del Genio Civile ed ai mezzi addetti al servizio di piena e di polizia idraulica;

- a sollevare fin d'ora la Concedente da ogni onere e responsabilità per qualsiasi danno derivante alle persone ed alla proprietà pubblica e privata a seguito di inadeguata manutenzione o di inadeguata custodia del bene demaniale in concessione, assumendosi gli oneri del risarcimento;

- a rispettare le leggi ed i regolamenti ed ordinamenti di polizia urbana e di pubblica sicurezza, nonché la normativa in materia di polizia delle acque contenuta nel R.D. 523/1904 e nel R.D. 1775/1933, tenendo fin d'ora indenne la Concedente da ogni conseguenza determinata dalla inosservanza di essi;

- a non mutare la destinazione del bene in concessione, né apportarvi aggiunte, innovazioni o altro senza la preventiva autorizzazione della Concedente, prendendo atto che tutte le opere addizionali e di miglioria autorizzate resteranno acquisite al demanio senza che il Concessionario possa avere diritto a rimborsi o indennizzi e che qualora il Concessionario esegua le predette opere senza autorizzazione sarà tenuto alla rimessa in pristino, a propria cura e spese, salvo che la Concedente non ritenga di mantenerle senza alcun onere a proprio carico, oltre che al risarcimento degli eventuali danni;

- ad assumersi gli oneri di qualsiasi natura gravanti sul bene, ivi compresi gli oneri tributari;

- a non cedere né sub concedere, neppure parzialmente, il bene oggetto di concessione. Nei casi in cui è previsto il subentro ai sensi del regolamento regionale in materia, dovrà essere presentata apposita istanza, nei tempi e con le modalità stabiliti dal regolamento stesso; resta fermo che gli obblighi del Concessionario perdureranno fino a che il nuovo soggetto non avrà ottenuto la concessione.

DURATA DELLA CONCESSIONE – REVOCA – DECADENZA - CESSAZIONE

La concessione avrà la durata di anni 19 decorrenti dalla data del presente decreto di concessione, e sarà rinnovabile, nei soli casi previsti dall'art. 13 comma 1 lett. a), b), c) e g) del Regolamento approvato con D.P.G.R. 60/R/2016 e con le modalità nel medesimo stabilite, esclusivamente a seguito di istanza da presentare, a pena di inammissibilità, almeno 30 giorni prima della scadenza del termine di concessione. È escluso il rinnovo tacito della concessione;

Il Concedente potrà disporre, mediante atto amministrativo, la revoca della presente concessione in qualunque momento, con effetto immediato, per sopravvenute ragioni di pubblico interesse e,

comunque, qualora intervengano ragioni di regimazione idraulica del corso d'acqua interessato o che l'opera stessa sia in seguito giudicata incompatibile con il buon regime idraulico del corso d'acqua o per qualsiasi ragione di pubblico interesse, con specifico riferimento agli eventi che ne avrebbero determinato il diniego (art. 38 D.P.G.R. 60/R/2016 s.m.i.);

L'inadempimento da parte del Concessionario degli obblighi previsti dall'art. 38 del D.P.G.R. 60/R/2016 s.m.i. e dal presente decreto di concessione, costituisce causa di decadenza, che si verifica in particolare nei casi di:

- violazione delle disposizioni e prescrizioni contenute in disposizioni legislative, regolamentari o nel presente atto di concessione;
- mancato pagamento, totale o parziale, di tre annualità del canone;
- esecuzione dei lavori in difformità dal progetto autorizzato
- non uso protratto per due anni delle aree e delle relative pertinenze
- violazione del divieto di cessione della concessione e di sub-concessione a terzi compresi gli Enti Pubblici;
- mancata realizzazione dei manufatti, ove previsti, nei tempi e con le modalità prescritti dalla concessione.

Prima di dichiarare la decadenza con apposito decreto, la Concedente comunicherà un termine non inferiore a 30 giorni entro il quale il Concessionario potrà presentare le proprie deduzioni.

Al Concessionario dichiarato decaduto non spetterà alcun rimborso per le opere realizzate e per le spese sostenute.

Fatte salve le eventuali sanzioni di cui all'art. 9 della L.R. 80/2015, il Concessionario decaduto è soggetto all'obbligo di rilascio delle aree e al ripristino dei luoghi. Nel caso di mancato rilascio è eseguito lo sfratto in via amministrativa;

Alla cessazione della concessione, per decorrenza del termine di durata sopra indicato, revoca, rinuncia, la concessione si risolve col conseguente obbligo per il Concessionario di ripristinare, a proprie spese, i luoghi, nel termine assegnato;

Qualora il Concessionario non ottemperi a quanto sopra, si farà luogo all'esecuzione d'ufficio in danno del Concessionario, salvo che su istanza di questi l'Amministrazione concedente non ritenga di esonerarlo, nel qual caso il Concessionario non avrà diritto a compensi od indennizzi di sorta, e fatta salva la facoltà della Concedente di acquisire le opere al demanio, senza oneri per l'amministrazione;

Il Concessionario è edotto che, in caso di accertata incompatibilità idraulica dei manufatti oggetto della presente concessione, ovvero dei manufatti ai quali risulta incorporato, ancorato o staffato, da parte dell'Autorità competente, gli stessi potranno essere oggetto di rimozione o adeguamento. In tal caso, il Concessionario si obbliga a rimuovere oppure adeguare i manufatti in concessione, a propria cura e spese, entro i termini stabiliti dall'Amministrazione concedente, con l'avvertenza che la mancata ottemperanza costituisce causa di decadenza della concessione;

Il Concessionario si obbliga sin d'ora a tenere indenne la Concedente dalle spese necessarie per le opere di sistemazione delle aree pubbliche specificamente coinvolte dagli interventi di cui alla presente concessione ed a ripristinare a regola d'arte le aree medesime nei tempi stabiliti;

Il soggetto richiedente e concessionario inoltre:

- rimane il solo ed unico responsabile agli effetti del risarcimento di tutti i danni che fossero arrecati alla proprietà privata, o cose o persone per effetto di quanto autorizzato e comunque tenendo indenne la Regione Toscana da qualsiasi responsabilità, anche giudiziale, per il mancato rispetto delle normative vigenti anche a tutela della salute e sicurezza nei luoghi di lavoro, per eventuali danni, reclami o molestie che potessero derivare dai lavori in oggetto;

- è obbligato, ai sensi dell'art. 2 del R.D. n. 523/1904 ad eseguire a proprie spese e non appena ricevute intimazione, tutte quelle varianti e modifiche, compresa anche l'eventuale demolizione delle opere stesse e la messa in pristino dello stato dei luoghi, che, a giudizio insindacabile dell'Autorità idraulica, si rendessero necessarie per garantire il buon regime idraulico o in seguito all'accertamento di

effetti dannosi delle opere stesse o per le variate condizioni del corso d'acqua o per ogni altro pubblico interesse che potesse sopravvenire;

- dovrà provvedere inoltre a ripristinare tempestivamente qualsiasi danno o guasto causato alle opere idrauliche ed al corso d'acqua in generale per effetto della presente autorizzazione, in conformità alle prescrizioni che saranno impartite dalla competente autorità idraulica;

- è tenuto alla osservanza delle disposizioni del R.D. n. 523/1904 sulle opere idrauliche, nonché delle prescrizioni legislative e regolamentari vigenti, quali quelle concernenti la tutela delle acque pubbliche, dell'agricoltura, della fauna ittica, dell'industria, dell'igiene e della pubblica incolumità;

CAUZIONE - CANONE - IMPOSTA REGIONALE

A garanzia dell'esatto adempimento degli obblighi contrattuali, ai sensi dell'art. 31 del D.P.G.R. 60/R/2016, il Concessionario costituisce deposito cauzionale per l'importo di Euro 12,21 (pari a una annualità del canone per n. 2 attraversamenti aerei BT con la detrazione del 20%).

La garanzia di cui sopra è svincolata alla fine della concessione, previa verifica anche a mezzo sopralluogo dell'esatto adempimento degli obblighi ed oneri assunti con il presente atto.

In tutti i casi in cui l'Amministrazione, in dipendenza delle condizioni contenute nel presente atto, prelevi somme dal deposito cauzionale, queste dovranno essere reintegrate dal concessionario entro 30 (trenta) giorni naturali e consecutivi.

Ai sensi dell'art. 28 del D.P.G.R. 60/R/2016, della D.G.R. n. 1555 del 27/12/2022, la concessione è soggetta al pagamento di un canone annuo pari a Euro 12,21, corrispondente a 15,26 (uso 1.1 attraversamento aereo con elettrodotti < 400 V all. A D.G.R. 1555/22) per n. 2 attraversamenti aerei BT, con la detrazione del 20%. Il primo canone annuo, pari a Euro 12,21, è versato dal concessionario anticipatamente alla data del decreto di concessione per l'anno 2023.

1. Per le successive annualità, il canone annuo, soggetto a revisione e rivalutato secondo legge, sarà dovuto per anno solare e dovrà essere corrisposto, anche se il Concessionario non possa o non voglia fare uso in tutto o in parte della concessione, salvo il diritto di rinuncia.
2. L'obbligo del pagamento del canone cessa al termine della annualità in corso alla data di ricezione della comunicazione di rinuncia, ovvero al termine della annualità in corso alla data di effettivo rilascio dell'area, qualora non coincidente con la rinuncia.
3. Il Concessionario prende atto che, ai sensi dell'art. 1219 c.2 n. 3 C.C., in caso di mancata corresponsione del canone dovuto, la mora si verifica automaticamente senza necessità del relativo atto di costituzione di messa in mora (cd. mora *ex re*).
4. Ai sensi dell'art. 1 della L.R. 2/1971, il Concessionario si impegna a corrispondere l'imposta regionale sulle concessioni statali dei beni del demanio e del patrimonio indisponibile dello Stato di cui all'articolo 2 della legge 16 maggio 1970, n. 281, secondo le modalità previste dall'art. 28 del Regolamento approvato con D.P.G.R. 60/R del 12/8/2016, in misura pari al 50% del canone annuo;
5. Il mancato rispetto del pagamento del canone e dell'imposta regionale di cui al punto 4, nei termini previsti comporta l'applicazione degli interessi legali vigenti nel periodo, con decorrenza dal giorno successivo a quello stabilito come termine ultimo per il pagamento.

Considerato che la linea oggetto di sostituzione è esistente e che il fosso di Funandola o di Fornacelle e il corso d'acqua MV31035 appartengono al reticolo idrografico individuato con la L.R. 79/2012 aggiornato con D.C.R.T. 55/2023; verificato che nell'elenco delle concessioni della Provincia di Prato, non risultano a ruolo gli attraversamenti relativi all'elettrodotto aereo BT in oggetto, ai sensi dell'art. 40 del D.P.G.R. 60/R/2016 si è richiesto il pagamento dei canoni dovuti nel limite dei termini di prescrizione indicati dalla Circolare n.1 del 31/01/2019 della Direzione Difesa del suolo e protezione civile, prot. n. 49305 del 01/02/2019;

Con riferimento alla presente pratica, il Concessionario:

- ha costituito deposito cauzionale per il nuovo attraversamento a garanzia dell'esatto adempimento degli obblighi contrattuali, ai sensi dell'art. 31 del D.P.G.R. 60/R/2016 s.m.i e della D.G.R.T. 1414 del 17/12/2018, per l'importo di Euro 12,21, pari ad un canone per n. 2

attraversamenti aerei BT, con bonifico ID 2305534863343651480320303200IT RDP-00422462 Numero ITEM : 0001 del 23/02/2023;

- ha effettuato il pagamento del canone per n. 2 attraversamenti aerei BT, ai sensi dell'art. 28 del D.P.G.R. 60/R/2016 s.m.i e della D.G.R.T. 1414 del 17/12/2018, di importo di Euro 12,21, relativamente all'annualità 2023, con bonifico ID 2305534863343651480320303200IT RDP-00422462 Numero ITEM : 0002 del 23/02/2023;
- ha effettuato il pagamento dell'imposta regionale 2023 per n. 2 attraversamenti aerei BT, ai sensi dell'art. 28 del D.P.G.R. 60/R/2016 s.m.i e della D.G.R.T. 1414 del 17/12/2018, di importo di Euro 6,10, pari al 50% del canone, con bonifico ID 2305534863343651480320303200IT RDP-00422462 Numero ITEM : 0003 del 23/02/2023;
- ha effettuato il pagamento a titolo di indennità, dei canoni 2018-2022 per n. 2 attraversamenti aerei BT, di importo pari ad Euro 56,30, di cui Euro 55,75 con bonifico ID 2305534863343651480320303200IT RDP-00422462 Numero ITEM : 0004 del 23/02/2023 ed Euro 0,55 con bonifico ID SAP 00451510 del 30/07/2023;

Per quanto non espressamente previsto dal presente decreto di concessione si applicano le vigenti disposizioni, di legge e di regolamento, statali e regionali, ed in particolare il codice civile, la normativa concernente il buon regime delle acque, nonché l'igiene e la sicurezza pubblica, l'edilizia e l'urbanistica vigenti nel territorio dove i beni sono ubicati;

RILEVATO che l'inosservanza delle condizioni e prescrizioni cui è vincolato il presente provvedimento, al pari dell'inosservanza delle norme contenute nel Capo VII del R.D. 523/1904, comporterà denuncia all'Autorità giudiziaria ai sensi dell'art. 374 della L. 2248/1865 allegato F, oltre le sanzioni di cui all'articolo 9 della L.R. 80/2015;

Tutto ciò premesso e considerato

DECRETA

1. il rilascio a e-distribuzione S.p.A., c.f. n. 05779711000 con sede legale in Roma, Via Ombrone, 2, di:
 - 1.1. concessione per sostituzione del cavo di elettrodotto BT in attraversamento aereo del corso d'acqua MV31035, in Via Palazzine, nel Comune di Montemurlo (PO);
 - 1.2. autorizzazione per sostituzione di n. 4 pali di elettrodotto BT nella fascia di larghezza di 10 metri dal ciglio di sponda in sinistra idrografica nella fascia del fosso di Funandola o di Fornacelle, in Via Palazzine, nel Comune di Montemurlo (PO);
 - 1.3. autorizzazione per demolizione di tratto di linea aerea BT in parallelismo in sinistra idrografica al fosso di Funandola o di Fornacelle, in Via Palazzine, nel Comune di Montemurlo (PO);
2. di autorizzare l'esecuzione delle opere ai soli fini idraulici ai sensi e per gli effetti dell'art. 2, comma 1, lettera i) e lettera n) della L.R. 80/2015 e degli artt. 2 e 93 del R.D. 523/1904 così come descritto e rappresentato negli elaborati sopra elencati;
3. di stabilire che la concessione ha durata di anni 19 (diciannove), decorrenti dalla data del presente decreto di concessione, secondo le condizioni e le clausole espresse in precedenza;
4. di dare atto che gli effetti della concessione decorrono dalla data del presente decreto;
5. di dare atto che l'allegato "A" contenente i dati identificativi del Responsabile del Procedimento e del funzionario istruttore è parte integrante del presente decreto;
6. di disporre che la realizzazione delle opere in argomento sia sottoposta alle prescrizioni tecniche e generali individuate in premessa;
7. di dichiarare che gli obblighi derivanti dalla presente concessione sono regolati come stabilito in premessa;
8. di dare atto che l'autorizzazione con concessione di cui al presente atto è rilasciata ai soli fini di tutela delle opere idrauliche e del buon regime delle acque pubbliche, giusto l'art. 2 del R.D. 523/1904, e pertanto fatti salvi e impregiudicati i diritti di terzi. Il destinatario è tenuto a munirsi di tutti gli ulteriori titoli abilitativi e atti di assenso previsti dalle leggi vigenti;

9. il richiedente è a conoscenza che, ferme restando le vigenti disposizioni urbanistiche del Comune interessato, in assenza della presente concessione non possono iniziare i lavori;

10. di dare, altresì, atto che, ai sensi dell'art. 3, ultimo comma, della L. 241/1990 e s.m.i., avverso il presente atto può essere proposto ricorso all'Autorità giudiziaria competente o, in alternativa, al Presidente della Repubblica, rispettivamente entro 60 e 120 giorni dal suo ricevimento.

IL DIRIGENTE

Allegati n. 1

A

dati identificativi

43cdace09edb1684ca645b8dbcff6d190c47ade5b6883f2430146a531e21b547

ALLEGATO A

DATI IDENTIFICATIVI

Regione Toscana:

Il Responsabile del Procedimento è il Geol. Andrea Salvadori, nominato con Ordine di Servizio n. 64 del 10 novembre 2022.

L'istruttore della pratica è il Geol. Federico Marini (email: federico.marini@regione.toscana.it)



REGIONE TOSCANA

DIREZIONE DIFESA DEL SUOLO E PROTEZIONE CIVILE

SETTORE GENIO CIVILE VALDARNO CENTRALE

Responsabile di settore Fabio MARTELLI

Incarico: DECR. DIRIG. CENTRO DIREZIONALE n. 8656 del 21-05-2021

Decreto non soggetto a controllo ai sensi della D.G.R. n. 553/2016

Numero adozione: 21461 - Data adozione: 10/10/2023

Oggetto: R.D- 523/1904 - L.R. 50/2021 - Concessione per occupazione di area demaniale relativa alla regolarizzazione di opere di scarico di acque miste nel corso d'acqua identificato come MV31982 nel comune di Campi Bisenzio n.id SD1/277 - n. Prat. SIDIT. 4633/2022 - n.Proc.SIDIT 6497/2022 - n.locale 4143

Il presente atto è pubblicato integralmente sul BURT ai sensi degli articoli 4, 5 e 5 bis della l.r. 23/2007 e sulla banca dati degli atti amministrativi della Giunta regionale ai sensi dell'art.18 della l.r. 23/2007. E' escluso dalla pubblicazione l'allegato A nel rispetto dei limiti alla trasparenza posti dalla normativa statale.

Data certificazione e pubblicazione in banca dati ai sensi L.R. 23/2007 e ss.mm.: 10/10/2023

Documento informatico firmato digitalmente ai sensi del testo unico D.P.R. 28 dicembre 2000,n. 445, del D.Lgs. 7 marzo 2005, n. 82 e norme collegate, il quale sostituisce il testo cartaceo e la firma autografa.

Numero interno di proposta: 2023AD023971

IL DIRIGENTE

VISTI gli artt. 93,95, 97 e 98 del R.D. 523/1904 “Testo unico delle disposizioni di legge intorno alle opere idrauliche delle diverse categorie” e s.m.i.;

VISTA la L. 37/94 “Norme per la tutela ambientale delle aree demaniali dei fiumi, torrenti, laghi e altre acque pubbliche”;

VISTA la L.R. 79/2012 “Nuova disciplina in materia di consorzi di bonifica. Modifiche alla l.r. 69/2008 e alla l.r. 91/1998. Abrogazione della l.r. 34/1994”;

VISTA la D.C.R.T. n. 103 del 6/12/2022: "Modifiche al reticolo idrografico e di gestione di cui alla legge regionale 27 dicembre 2012 n. 79, approvato con deliberazione del Consiglio regionale 28 luglio 2021, n.81.";

VISTA la L.R. 80/2015 "Norme in materia di difesa del suolo, tutela delle risorse idriche e tutela della costa e degli abitati costieri", ed in particolare l'art. 2 lett. i);

VISTA la L.R. 41/2018 “Disposizioni in materia di rischio di alluvioni e di tutela dei corsi d’acqua in attuazione del decreto legislativo 23 febbraio 2010, n. 49 (Attuazione della direttiva 2007/60/CE relativa alla valutazione e alla gestione dei rischi di alluvioni). Modifiche alla l.r. 80/2015 e alla l.r. 65/2014”;

VISTA la Legge regionale 24 dicembre 2021, n. 50 “Ulteriori disposizioni urgenti in materia di occupazioni del demanio idrico da parte dei gestori del servizio idrico integrato. Modifiche alla l.r. 77/2016”;

RICHIAMATI:

- il DPGR 60/R del 12/08/2016 “Regolamento in attuazione dell’articolo 5 della legge regionale 28 dicembre 2015 n. 80 “Norme in materia di difesa del suolo, tutela delle risorse idrica e tutela della costa e degli abitati costieri” recante disciplina del rilascio delle concessioni per l’utilizzo del demanio idrico e criteri per la determinazione dei canoni, come modificato dal DPGR 45/R dell’8/8/2017;
- il D.P.G.R. 42/R del 25/07/2018 “Regolamento per lo svolgimento delle attività di polizia idraulica, polizia delle acque, e servizio di piena, in attuazione dell’articolo 5 della legge regionale 28 dicembre 2015, n. 80 (Norme in materia di difesa del suolo, tutela delle risorse idrica e tutela della costa e degli abitati costieri).”
- l’Accordo sostitutivo di provvedimenti concessori relativi ad occupazioni del demanio idrico ad opera di impianti e reti di approvvigionamento idropotabile gestite dalla Società Publiacqua S.p.A., c.f. 05040110487, con sede legale in Comune di Firenze, Via Villamagna, n. 90/C, sottoscritto in data 29/12/2021;

VISTA la DGRT n. 888 del 07/08/2017 “determinazione dei canoni per l’uso del demanio idrico” e ss.mm.ii;

VISTA la DGRT n. 1555 del 28/12/2022 “Aggiornamento dei canoni per l'uso del demanio idrico ai sensi della l.r. n. 80/2015 e del d.p.g.r. n. 60/R/2016;

VISTA la Delibera della Giunta Regionale n. 1219 del 2/11/2022 “Aggiornamento dei canoni e degli indennizzi del demanio idrico al tasso di inflazione programmata per l’annualità 2022, ai sensi dell’articolo 6, comma 2 della L.R. 28 dicembre 2015 n. 80”;

VISTA l’istanza di concessione del demanio idrico di cui alla pratica SiDIT n. 4633/2022, acquisita agli atti di questo Settore con prot. n. 413082 del 28/10/2022 presentata dalla Società Publiacqua S.p.A., c.f. 05040110487, con sede legale in Comune di Firenze, Via Villamagna, n.90/C, con allegata una Dichiarazione asseverata in formato digitale a firma del tecnico incaricato, meglio identificato nell’allegato A parte integrante e sostanziale del presente atto;

DATO ATTO che il Responsabile del procedimento è l’incaricato di elevata qualificazione denominata “concessioni demanio suolo -Valdarno Centrale-“;

PRESO ATTO che nella Dichiarazione inoltrata si assevera la compatibilità idraulica dell’occupazione del demanio idrico della seguente opera:

- Scarico acque miste SD1_277 in Cls Ø 800 mm nel corso d’acqua identificato come MV31982, posto nel comune di Campi Bisenzio presso la particella 523 del Foglio 7 come descritto e rappresentato nella dichiarazione asseverata;

CONSIDERATO che le opere sopra descritte comportano l’utilizzo di porzione di area del demanio idrico del suddetto corso d’acqua;

DATO ATTO che le suddette opere rientrano in una delle fattispecie di cui all'Accordo sostitutivo di provvedimenti concessori sopra richiamato e pertanto ai sensi dell'art. 13 comma 1 lettera c) del Regolamento 60/R/2016 e s.m.i si può procedere ad assegnazione diretta dell'area demaniale senza procedura in concorrenza;

RICORDATO che ai sensi dell'art. 24 comma 6 del Regolamento 60/R, la concessione può essere rilasciata senza il disciplinare;

DATO ATTO che il presente decreto contiene gli elementi essenziali e le clausole che regolano il rapporto giuridico tra questa Amministrazione e il concessionario;

DATO ATTO che la documentazione che descrive le caratteristiche più significative delle opere con evidenziate le aree demaniali impegnate e la sussistenza dei presupposti di legge per l'occupazione di tali aree, è quella agli atti del procedimento SIDIT n. 6497/2022 – Pratica SIDIT n. 4633/2022 – Numero Locale 4143;

PRESO ATTO che il tecnico incaricato assevera che l'opera:

- non altera il buon regime delle acque;
- non interferisce con esigenze di regimazione idraulica, accessibilità e manutenzione del corso d'acqua ed è compatibile con la presenza di opere idrauliche;
- non interferisce con la stabilità del fondo e delle sponde del corso d'acqua;
- non aggrava il rischio in altre aree derivante dalla realizzazione dell'intervento;
- non aggrava il rischio per le persone;

DATO ATTO che, nella gestione delle opere dovranno essere osservate le prescrizioni generali, che vengono di seguito specificate:

PRESCRIZIONI GENERALI:

- l'autorizzazione di cui al presente atto riguarda esclusivamente le opere asseverate, per cui ogni variazione od ogni ulteriore opera o attività non indicata negli elaborati inoltrati, od altro comunque non previsto, dovrà essere sottoposto ad ulteriore esame di questo Settore per la nuova eventuale autorizzazione prima della loro esecuzione;
- con il presente Decreto s'intendono autorizzati, per tutta la durata della concessione, tutti gli interventi manutentivi ordinari che si rendessero necessari al corretto esercizio del bene concesso, nel rispetto comunque delle normative vigenti al momento;
- il concessionario dovrà comunicare preventivamente a questa Amministrazione la data d'inizio dei predetti lavori manutentivi e dovrà altresì presentare, a corredo di tale comunicazione, documentazione tecnica esplicativa;

STABILITO che ai sensi dell'art. 22 del DPGR 60/R del 12/08/2016, il Concessionario si obbliga:

- ad assumere la custodia dell'area demaniale in concessione, oltreché delle opere realizzate, mantenendole in buono stato, preservandole dal pericolo di distruzione o danneggiamento, salvaguardandole da intrusioni e manomissioni da parte di soggetti non autorizzati;
- a porre in essere tutte le misure necessarie a garantire la stabilità nel tempo dei manufatti, anche in dipendenza del mutevole regime del corso d'acqua, previo ottenimento dell'autorizzazione dell'Amministrazione Concedente, dichiarando fin d'ora di non aver nulla a pretendere per qualsiasi danno eventualmente occorso alle opere oggetto di concessione ed agli utilizzatori, per effetto delle piene e dei fenomeni di dinamica fluviale;
- a consentire l'accesso al personale di vigilanza incaricato dalla Concedente, che potrà in ogni momento effettuare verifiche per accertare lo stato di manutenzione dell'area e impartire l'ordine di effettuare gli interventi eventualmente necessari, ad insindacabile giudizio della Concedente, per garantire il buon regime delle acque;
- a sollevare fin d'ora la Concedente da ogni onere e responsabilità per qualsiasi danno derivante alle persone ed alla proprietà pubblica e privata a seguito di inadeguata manutenzione o di inadeguata custodia del bene demaniale in concessione, assumendosi gli oneri del risarcimento

- a rispettare le leggi ed i regolamenti ed ordinamenti di polizia urbana e di pubblica sicurezza, nonché la normativa in materia di polizia delle acque contenuta nel R.D. 523/1904 e nel R.D. 1775/1933, tenendo fin d'ora indenne la Concedente da ogni conseguenza determinata dalla inosservanza di essi;
- a non mutare la destinazione del bene in concessione, né apportarvi aggiunte, innovazioni o altro senza la preventiva autorizzazione della Concedente, prendendo atto che tutte le opere addizionali e di miglioria autorizzate resteranno acquisite al demanio senza che il Concessionario possa avere diritto a rimborsi o indennizzi e che qualora il Concessionario esegua le predette opere senza autorizzazione sarà tenuto alla rimessa in pristino, a propria cura e spese, salvo che la Concedente non ritenga di mantenerle senza alcun onere a proprio carico; sarà tenuto inoltre al risarcimento degli eventuali danni;
- a non cedere né sub concedere, anche parzialmente, il bene oggetto di concessione;
- a tenere indenne la Concedente dalle spese necessarie per le opere di sistemazione delle aree pubbliche specificamente coinvolte dagli interventi di installazione e manutenzione e di ripristinare a regola d'arte le aree medesime nei tempi stabiliti;
- a consentire, in ogni momento l'accesso e/o il transito ai mezzi addetti al servizio di piena e di polizia idraulica;
- a ripristinare, a proprie spese i luoghi alla scadenza della concessione per decorrenza del termine di durata sotto indicato e in caso di revoca o rinuncia, fatta salva la facoltà della Concedente di acquisire le opere al demanio, senza oneri per l'Amministrazione;

Il Concessionario inoltre:

- rimane il solo ed unico responsabile agli effetti del risarcimento di tutti i danni che fossero arrecati alla proprietà privata, a cose o persone per effetto di quanto autorizzato e comunque tenendo indenne la Regione Toscana da qualsiasi responsabilità, anche giudiziale, per eventuali danni, reclami o molestie che potessero derivare dai lavori in oggetto;
- è obbligato, ai sensi dell'art.38, comma 1, del Regolamento 60/R/2016, ad eseguire a proprie spese e non appena ricevutane intimazione, tutte quelle varianti e modifiche, compresa anche l'eventuale demolizione delle opere stesse e la messa in pristino dello stato dei luoghi, che, a giudizio insindacabile dell'Autorità idraulica, si rendessero necessarie per garantire il buon regime idraulico o in seguito all'accertamento di effetti dannosi delle opere stesse o per le variate condizioni del corso d'acqua o per ogni altro pubblico interesse che potesse sopravvenire
- dovrà provvedere inoltre a ripristinare tempestivamente qualsiasi danno o guasto causato alle opere idrauliche ed al corso d'acqua in generale per effetto della presente autorizzazione, in conformità alle prescrizioni che saranno impartite dalla competente autorità idraulica;
- è tenuto alla osservanza delle disposizioni della l.r.80/2015, del Reg. 60/R/2016 sulle opere idrauliche, nonché delle ulteriori prescrizioni legislative e regolamentari vigenti in materia, quali quelle concernenti la tutela delle acque pubbliche, dell'agricoltura, della fauna ittica, dell'industria, dell'igiene e della pubblica incolumità;

DATO ATTO che l'inadempimento da parte del Concessionario degli obblighi previsti dal presente Decreto di concessione, costituisce causa di decadenza, che si verifica anche nei casi di.

- a) violazione delle disposizioni e prescrizioni contenute in disposizioni legislative, regolamentari;
- b) violazione del divieto di cessione della concessione e di sub-concessione anche parziale dell'immobile;
- c) opere difformi da quanto asseverato. Prima di dichiarare la decadenza con apposito decreto, la Concedente comunicherà un termine non inferiore a 30 giorni entro il quale il Concessionario potrà presentare le proprie deduzioni;

RICORDATO che:

- al Concessionario dichiarato decaduto non spetterà alcun rimborso per le opere realizzate e per le spese sostenute;
- fatte salve le eventuali sanzioni di cui all'art. 9 della L.R. 80/2015, il Concessionario decaduto è soggetto all'obbligo di rilascio dell'immobile e al ripristino dei luoghi;
- nel caso di mancato rilascio è eseguito lo sfratto in via amministrativa;

- per quanto non espressamente previsto dal presente Decreto di Concessione si applicano le vigenti disposizioni, di legge e di regolamento, statali e regionali, ed in particolare il codice civile, la normativa concernente il buon regime delle acque, nonché l'igiene e la sicurezza pubblica, l'edilizia e l'urbanistica vigenti nel territorio dove i beni sono ubicati;

DATO ATTO che il Concedente potrà disporre, mediante atto amministrativo, la revoca della presente concessione in qualunque momento, con effetto immediato, qualora intervengano ragioni di regimazione idraulica del corso d'acqua interessato o che l'opera stessa sia in seguito giudicata incompatibile per il buon regime idraulico del corso d'acqua interessato o ragioni di pubblica utilità o per qualsiasi ragione di pubblico interesse;

RILEVATO che l'inosservanza delle condizioni e prescrizioni cui è vincolato il presente provvedimento, fatte salve le sanzioni penali per l'inosservanza delle norme contenute nel Capo VII del R.D. 523/1904, comporta il pagamento di una sanzione, nel rispetto dei limiti minimo e massimo previsto dall'articolo 9 della l.r.80/2015;

RITENUTO, sulla base dell'esperita istruttoria, di stabilire in anni 19 la durata della concessione e potrà essere rinnovata nei soli casi previsti dal Regolamento e con le modalità nel medesimo stabilite, esclusivamente a seguito di istanza da presentare almeno 30 giorni prima della scadenza del termine della concessione;

DATO ATTO che nel periodo di validità della concessione, il canone dovrà essere corrisposto anche se il Concessionario non possa o non voglia fare uso in tutto o in parte della concessione e che, in caso di rinuncia, il pagamento del canone è dovuto fino alla data di presentazione della relativa richiesta;

RICHIAMATO l'articolo 1 della L.R. 30/12/1971 n. 2, che istituisce l'imposta regionale sulle concessioni statali per l'occupazione e l'uso dei beni del demanio e del patrimonio indisponibile dello Stato, situati nell'ambito territoriale della Regione commisurandola al 50% del canone di concessione;

DATO ATTO che ai sensi dell'art. 28 comma 6 del Regolamento regionale 12 agosto 2016, n. 60/R per le concessioni di durata superiore ad un anno il canone sarà aggiornato annualmente sulla base del tasso di inflazione programmato;

RITENUTO di commisurare a una annualità del canone il deposito cauzionale di cui all'art. 31 del Regolamento, versato dal concessionario a garanzia del regolare pagamento del canone e/o a titolo di rimborso delle spese eventualmente sostenute da questa Amministrazione e da reintegrare fino alla suddetta misura nel caso di prelievi parziali di somme, nel corso della concessione;

DATO ATTO che il presente atto è sostanzialmente conforme allo schema approvato con Decreto del Direttore n. 463 del 12/02/2016;

RISCONTRATO che il richiedente ha versato la somma di € 91,00 a favore della Regione Toscana in data 18/03/2023 di cui 75,00 per oneri istruttori e 16,00 euro per imposta di bollo con bonifico su IBAN IT89 O 07601 02800 001031575820 trasmettendo le attestazioni di versamento con ns prot. n. 0212703 del 08/05/2023 ;

DATO ATTO infine che il richiedente ha provveduto in data 23/02/2023 al versamento a favore della Regione Toscana dei seguenti importi, con trasmissione degli attestati di versamento con prot. n. 381985 del 08/08/2023:

- € 214,2 a titolo di deposito cauzionale definitivo infruttifero mediante versamento sul conto Banco Posta, codice IBAN IT41 X076 0102 8000 0103 1581 018 pari ad un canone ai sensi della dgrt 888/2017 uso 6.4 e ridotto del 20% ai sensi dell'art. 5 comma 5 del Regolamento 60/R/ 2016 e s.m.i.;
- € 214,2 a titolo di primo canone concessorio, corrispondente a dodici/dodicesimi del canone annuale calcolato ai sensi della dgrt 888/2017 uso 6.4 e ridotto del 20% ai sensi dell'art. 5 comma 5 del Regolamento 60/R/ 2016 e s.m.i. riferito all'anno 2022 mediante versamento sul conto Banco Posta, codice IBAN IT41 X076 0102 8000 0103 1581 018;
- € 107,1 a titolo di imposta regionale sul canone di concessione riferito all'anno 2022 sul conto Banco Posta codice IBAN IT70 J 0760102800 000011899580.
- € 16,00 per marca da bollo per rilascio decreto con bonifico su IBAN IT89 O 07601 02800 001031575820;

Tutto ciò premesso e considerato,

DECRETA

1. di prendere atto della dichiarazione asseverata a firma del tecnico incaricato, meglio identificato nell'Allegato A parte integrante e sostanziale del presente atto, così come descritto in narrativa, e di conseguenza autorizzare il mantenimento delle opere ai sensi e per gli effetti dell'art. 2, comma 1, lettera i) e lettera n) della L.R. 80/2015 e del R.D. 523/1904;
 2. di accordare alla Società richiedente Publiacqua S.p.A., con sede legale in Comune di Firenze, Via Villamagna, n.90/C, la Concessione per l'occupazione di:
 - porzione di area demaniale del corso d'acqua identificato come MV31982, posta nel comune di Campi Bisenzio presso la particella 523 del Foglio 7 per scarico acque miste in Cls Ø 800 mm n.id. SD1_277;
 3. di stabilire che la concessione ha durata di anni 19 a decorrere dall'1/01/2022;
 4. di stabilire che il canone di concessione dal 2023 è pari a € 224,00 secondo quanto riportato al punto 6.4 dell'Allegato A della D.G.R. 1555/2022 e ridotto del 20% ai sensi dell'art. 5 comma 5 del Regolamento 60/R/ 2016 e s.m.i., soggetto ad aggiornamento e modifica in ragione delle disposizioni emanate dalla Regione Toscana, da pagarsi entro il 31 Dicembre dell'anno di riferimento, sino alla scadenza della presente concessione anche se il concessionario non voglia o non possa fare uso in tutto o in parte della concessione;
 5. di disporre che la gestione dell'area demaniale sia sottoposta alle prescrizioni generali individuate in premessa e nessuna variazione potrà essere introdotta senza la preventiva autorizzazione da parte di questo Settore;
 6. di dare atto che:
 - il presente provvedimento è rilasciato ai soli fini di tutela delle opere idrauliche e del buon regime delle acque pubbliche, giusto l'art. 2 del R.D. 523/1904, e pertanto fa salvi e impregiudicati i diritti di terzi. Il destinatario è tenuto a munirsi di tutti gli ulteriori titoli abilitativi e atti di assenso previsti dalle leggi vigenti;
 7. di trasmettere per via telematica il presente provvedimento all'indirizzo pec protocollo@cert.publiacqua.it.
- Avverso il presente provvedimento è ammesso ricorso davanti all'autorità giudiziaria competente nei termini di legge.

IL DIRIGENTE

Allegati n. 1

A

Dati identificativi

657782e8edf49875220a8aab1d8eb521ec461654ecd44669c80c509bacdc7272



REGIONE TOSCANA

DIREZIONE DIFESA DEL SUOLO E PROTEZIONE CIVILE

SETTORE GENIO CIVILE VALDARNO CENTRALE

Responsabile di settore Fabio MARTELLI

Incarico: DECR. DIRIG. CENTRO DIREZIONALE n. 8656 del 21-05-2021

Decreto non soggetto a controllo ai sensi della D.G.R. n. 553/2016

Numero adozione: 21462 - Data adozione: 10/10/2023

Oggetto: R.D. nr.523/1904, L.R. nr.80/2015 e D.P.G.R. nr.60/R/2016. Concessione per la sostituzione di condotta idrica sulla via di San Felice e Piteccio in località San Felice con attraversamento del fosso MV18509 (fosso di Vignoli), nel Comune di Pistoia (PT). Pratica n. 3189 (pratica SIDIT n. 3501/2023, procedimento SIDIT n. 5098/2023).

Il presente atto è pubblicato integralmente sul BURT ai sensi degli articoli 4, 5 e 5 bis della l.r. 23/2007 e sulla banca dati degli atti amministrativi della Giunta regionale ai sensi dell'art.18 della l.r. 23/2007.

Data certificazione e pubblicazione in banca dati ai sensi L.R. 23/2007 e ss.mm.: 10/10/2023

Documento informatico firmato digitalmente ai sensi del testo unico D.P.R. 28 dicembre 2000, n. 445, del D.Lgs. 7 marzo 2005, n. 82 e norme collegate, il quale sostituisce il testo cartaceo e la firma autografa.

Numero interno di proposta: 2023AD024040

IL DIRIGENTE

VISTI gli artt. 2 e 93 del R.D. 523/1904 “Testo unico delle disposizioni di legge intorno alle opere idrauliche delle diverse categorie” e s.m.i.;

VISTA la L. 37/94 “Norme per la tutela ambientale delle aree demaniali dei fiumi, torrenti, laghi e altre acque pubbliche”;

VISTO il D.Lgs. 112 del 31/03/1998 “Conferimento di funzioni e compiti amministrativi dello Stato alle regioni ed agli enti locali”, in attuazione del capo I della legge 15 marzo 1997, n. 59;

VISTA la L.R. 41/2018 “Disposizioni in materia di rischio di alluvioni e di tutela dei corsi d’acqua in attuazione del decreto legislativo 23 febbraio 2010, n. 49 (Attuazione della direttiva 2007/60/CE relativa alla valutazione e alla gestione dei rischi di alluvioni). Modifiche alla l.r. 80/2015 e alla l.r. 65/2014”;

VISTA la L.R. 79/2012 “Nuova disciplina in materia di consorzi di bonifica. Modifiche alla l.r. 69/2008 e alla L.R. 91/1998. Abrogazione della L.R. 34/1994”;

VISTA la L.R. 80/2015 “Norme in materia di difesa del suolo, tutela delle risorse idriche e tutela della costa e degli abitati costieri”, ed in particolare l’art. 2 lett. i) e lett. g);

VISTA la D.C.R.T. n. 101/2016, modificata con D.C.R. 55/2023, con cui, ai sensi della L.R. 79/12, è stato individuato il reticolo idrografico e il reticolo di gestione;

VISTO il decreto del direttore n. 463 del 12/02/2016 recante “Approvazione degli schemi di decreto per l’esercizio delle funzioni in materia di difesa del suolo e tutela della costa di competenza della Direzione Difesa del suolo e protezione civile”;

VISTA la D.G.R.T. n. 194 del 16/03/2016 recante “Approvazione degli schemi tipo di disciplinare, come da D.G.R.T. 29 dicembre 2015 n. 1341, ed ulteriori disposizioni per l’istruttoria ed il rilascio”;

VISTO il D.P.G.R. n. 60/R del 12/08/2016 “Regolamento di attuazione dell’art. 5 della L.R. n. 80 del 28/12/2015” e le successive modifiche ed integrazioni, intervenute con D.P.G.R. 45/R del 08/08/2017;

VISTA la D.G.R.T. n. 1555 del 27/12/2022 “Aggiornamento dei canoni per l’uso del demanio idrico ai sensi della l.r. n. 80/2015 e del d.p.g.r. n. 60/R/2016”, e richiamato, per quanto non diversamente disposto, il contenuto delle delibere n. 888 del 07/08/2017, n.1414 del 17/12/2018 e n.229 del 24/02/2020;

VISTA la L.R. n.2 del 30/12/1971 “Istituzione dei tributi propri della Regione”, nella quale all’art. 1 l’imposta regionale sulle concessioni statali dei beni del demanio e del patrimonio indisponibile prevista dall’articolo 2 della legge 16/05/1970 n. 281, è commisurata al 50% del canone di concessione;

RICHIAMATA la nota prot. n. 78580 del 26/02/2020 con la quale Publiacqua S.p.a. formalizzava la richiesta di riduzione dei canoni ai sensi dell’art. 29 del d.p.g.r. 60/R/2016;

VISTA l’istanza di concessione presentata dal richiedente Publiacqua S.p.a., con sede legale in Firenze in via Villamagna 90/c, codice fiscale n. 05040110487, a firma del legale rappresentante, avente ad oggetto: sostituzione di condotta idrica sulla via di San Felice e Piteccio in località San Felice con attraversamento del fosso MV18509 (fosso di Vignoli), nel Comune di Pistoia (PT), acquisita agli atti di questo settore con prot. n. 260360 del giorno 02/07/2019;

DATO ATTO che il richiedente ha provveduto ad effettuare il pagamento di Euro 100,00 per gli oneri istruttori e Euro 16,00 per n. 1 marca da bollo ordinaria da apporre virtualmente sul modulo di richiesta, con bollettino di c.c.p. n. 25/062 02 VCYL 0154 del 28/06/2019;

CONSIDERATO che risultano pagati da Publiacqua Spa, il deposito cauzionale nell’anno 2019, le indennità pregresse ed i canoni per gli anni dal 2014 al 2021;

VISTA l’integrazione di Euro 16,00 effettuata con bonifico di Intesa Sanpaolo Spa in data 31/10/2019, per n. 1 marca da bollo da apporre virtualmente sul presente Decreto di Concessione;

DATO ATTO che il Responsabile del Procedimento è stato nominato con Ordine di Servizio n. 64 del 10 novembre 2022, il cui nominativo è indicato nell'allegato A unitamente al nome dell'istruttore della pratica, del Legale rappresentante e del Progettista;

DATO ATTO che, a seguito della verifica della completezza della documentazione, all'istanza è stato assegnato il numero di pratica 3189 (pratica SIDIT n. 3501/2023, procedimento SIDIT n. 5098/2023);

VISTA la documentazione progettuale trasmessa e considerato che, ai fini della presente autorizzazione, rilevano i seguenti elaborati conservati agli atti dell'ufficio:

- dichiarazione progettista;
- relazione illustrativa;
- corografia;
- stato di progetto;
- attraversamento fosso.

VISTA la ulteriore documentazione progettuale trasmessa in data 22/05/2023, prot. 236457, considerato che, ai fini della presente autorizzazione, rilevano i seguenti elaborati conservati agli atti dell'ufficio:

- modulo di domanda;
- relazione descrittiva idraulica;
- inquadramento cartografico;
- planimetrie stato attuale e di progetto
- elaborato grafico attraversamento del fosso MV18509.

CONSIDERATO che il progetto prevede la sostituzione di condotta idrica sulla via di San Felice e Piteccio in località San Felice con attraversamento del fosso MV18509 (fosso di Vignoli), nel Comune di Pistoia (PT); l'attraversamento verrà realizzato all'interno della massicciata stradale sulla copertura del fosso MV18509 (fosso di Vignoli), con condotta idrica in GS-DN100 posta all'interno di un tubo camicia in PVC-DN200;

DATO ATTO altresì che le opere previste dal progetto interessano il fosso MV18509 (fosso di Vignoli), appartenenti al reticolo idrografico individuato con la L.R. 79/2012 aggiornato con D.C.R.T. 55/2023;

PRESO ATTO che la concessione richiesta comporta l'occupazione di un'area demaniale;

DATO ATTO che per la concessione dell'area si può procedere ad assegnazione diretta in quanto le opere sopra descritte rientrano in una delle fattispecie di cui all'art. 13 del regolamento approvato con D.P.G.R. 60/R/2016 s.m.i.;

VISTO anche l'art. 24 comma 6 dello stesso regolamento approvato con D.P.G.R. 60/R/2016 s.m.i., ai sensi del quale la concessione è rilasciata senza il corredo di un disciplinare, dando atto che il presente decreto contiene gli elementi essenziali e le clausole che regolano il rapporto giuridico tra la Regione Toscana, in qualità di Amministrazione concedente e concessionario;

CONSIDERATO che:

- il progetto delle opere in oggetto, verificata la compatibilità idraulica di cui all'art. 3 della l.r. 41/2018, presenta i requisiti per essere autorizzato ai sensi dell'art. 40 del D.P.G.R. 60/R/2016;
- la realizzazione dei lavori in oggetto è disciplinata dal Capo VII del R.D. 523/1904 e dalla normativa regionale di riferimento;

DATO ATTO che, nella realizzazione delle opere dovranno essere osservate le prescrizioni tecniche e generali, che vengono di seguito specificate.

PRESCRIZIONI TECNICHE:

- la tubazione dovrà essere posizionata all'interno della massicciata stradale e dovrà essere prestata attenzione a non danneggiare la struttura dell'attraversamento stradale;
- le condotte oggetto di sostituzione e le condotte non più utilizzate, dovranno essere completamente rimosse e ripristinato lo stato dei luoghi;

- in fase di esecuzione dei lavori si dovrà fare la massima attenzione a tutti i manufatti già esistenti nell'area d'intervento. Il ripristino di eventuali danni sarà effettuato a completa cura e spesa del richiedente;
- non dovrà essere ridotta la sezione libera per il deflusso del corso d'acqua e non dovranno essere modificate le quote di sponda del corso d'acqua;
- eseguita la posa in opera della condotta, si dovrà provvedere al tempestivo ripristino dell'intera area interessata dai lavori, con specifico riguardo per le parti che interessano i corsi d'acqua e nella fascia di rispetto idraulica dei corsi d'acqua, dei quali dovranno essere ricostituite la continuità e l'integrità anche mediante il posizionamento e la compattazione di idonei materiali;
- qualora si renda necessario, da parte dei soggetti competenti in materia di difesa del suolo, effettuare interventi di varia natura riguardanti i corpi idrici in argomento, che possano in qualunque modo interessare le opere eseguite oggetto della presente concessione, la società richiedente apporterà, a propria cura e spese, tutte le modifiche ritenute necessarie dall'Autorità idraulica, incluso lo spostamento del cavo ed il ripristino dello stato dei luoghi;
- in caso di danneggiamenti, dovuti ad eventi di piena, filtrazioni dall'alveo ovvero cedimenti delle opere idrauliche esistenti, oppure da interventi idraulici urgenti eseguiti dall'Ente competente, il richiedente non avrà niente a pretendere, restando a suo completo carico ogni lavoro di ripristino da eseguirsi;
- le opere e lavorazioni previste in progetto non dovranno causare alcuna riduzione delle sezioni di deflusso, né locali modifiche della quota di sommità delle sponde o degli argini;
- durante l'esecuzione dei lavori non dovrà essere mai impedito o ostacolato il regolare deflusso delle acque, né essere mai ridotta l'efficienza idraulica dei tratti dei corsi d'acqua interessati dai lavori;
- durante l'esecuzione dei lavori dovranno essere messi in atto tutti gli accorgimenti e le precauzioni necessarie affinché l'interferenza con la dinamica fluviale non determini aggravio di rischio idraulico ed in generale pericolo per l'incolumità delle persone e danni ai beni pubblici e privati;
- tutte le opere provvisorie occorrenti per l'esecuzione dei lavori dovranno ingombrare il meno possibile l'alveo del corso d'acqua ed in ogni caso dovranno essere rimosse a lavori ultimati e comunque prima del sopraggiungere delle piene;
- al termine dei lavori eventuali materiali di risulta dovranno essere allontanati dal cantiere e ripristinato lo stato dei luoghi;
- tutti i lavori dovranno essere realizzati a perfetta regola d'arte secondo le normative vigenti anche in materia di salute e sicurezza nei luoghi di lavoro, le specifiche e le linee guida esistenti per i materiali da costruzione e le modalità esecutive. Le opere finite dovranno risultare conformi ai disegni esaminati;
- dovrà essere sempre garantito l'accesso all'alveo al personale degli Enti competenti, addetto alla vigilanza e alla manutenzione del corso d'acqua.

MANUTENZIONE

- la società richiedente esegue, con oneri a proprio carico ed alle condizioni e prescrizioni riportate nel presente atto, la manutenzione ordinaria dei manufatti oggetto di concessione, al fine di assicurarne nel tempo uno stato di conservazione compatibile con l'esercizio dell'attività cui essi sono destinati, in modo che non debbano costituire criticità per lo stato della sponda e l'efficienza idraulica;
- le attività di manutenzione ordinaria sono soggette a comunicazione trasmessa a questo ufficio con preavviso di almeno 15 (quindici) giorni, mentre la manutenzione straordinaria deve essere preceduta dall'autorizzazione ai fini idraulici ai sensi del R.D. n. 523/1904;

PRESCRIZIONI GENERALI:

- l'autorizzazione di cui al presente atto riguarda esclusivamente l'esecuzione delle opere indicate in premessa, per cui ogni variazione od ogni ulteriore opera o attività non indicata negli elaborati progettuali inoltrati, od altro comunque non previsto, dovrà essere sottoposto ad ulteriore esame di questo Settore per la nuova eventuale autorizzazione prima della loro esecuzione;
- la presente autorizzazione ha validità di 36 mesi dalla data del presente atto, a pena di decadenza senza ulteriori comunicazioni da parte dello scrivente ufficio;

- le opere saranno eseguite a totale cura e spese del richiedente;
- il richiedente dovrà comunicare a questo settore la data di inizio lavori con un anticipo di almeno 5 giorni, anche tramite le caselle di posta elettronica indicata nell'allegato A, specificando il numero della pratica, il richiedente ed il Comune dove si svolgono i lavori;
- il richiedente, ai sensi dell'art. 11 del D.P.G.R. 42/R/2018, entro 60 (sessanta) giorni dal termine delle attività ne dovrà dare comunicazione a questo settore, attestando che le opere e gli interventi sono stati realizzati ed ultimati in conformità al progetto e nel rispetto delle condizioni espresse nel provvedimento autorizzativo, con riferimento anche ad eventuali varianti autorizzate e relativi atti.

ONERI ED OBBLIGHI DEL CONCESSIONARIO

- Il Concessionario, ai fini dell'uso previsto, dell'esecuzione delle opere, dell'esercizio delle attività, è tenuto a munirsi di tutti i titoli abilitativi, autorizzativi e degli atti di assenso, comunque denominati, previsti dalle leggi vigenti.

Il Concessionario si obbliga a propria cura e spese:

- ad assumere la custodia delle aree demaniali in concessione, oltre che delle opere realizzate, mantenendole in buono stato, preservandole dal pericolo di distruzione o danneggiamento, salvaguardandole da intrusioni e manomissioni da parte di soggetti non autorizzati;
- a porre in essere tutte le misure necessarie a garantire la stabilità nel tempo dei manufatti, anche in dipendenza del mutevole regime del corso d'acqua, previo ottenimento dell'autorizzazione dell'Amministrazione Concedente, dichiarando fin d'ora di non aver nulla a pretendere per qualsiasi danno eventualmente occorso alle opere oggetto di concessione ed agli utilizzatori, per effetto delle piene e dei fenomeni di dinamica fluviale;
- a consentire l'accesso al personale di vigilanza incaricato dalla Concedente, che potrà in ogni momento effettuare verifiche per accertare lo stato di manutenzione dell'area e impartire l'ordine di effettuare gli interventi eventualmente necessari, ad insindacabile giudizio della Concedente, per garantire il buon regime delle acque, oltre che, in ogni momento, l'accesso e il transito, per le opportune operazioni di vigilanza, al personale del Genio Civile ed ai mezzi addetti al servizio di piena e di polizia idraulica;
- a sollevare fin d'ora la Concedente da ogni onere e responsabilità per qualsiasi danno derivante alle persone ed alla proprietà pubblica e privata a seguito di inadeguata manutenzione o di inadeguata custodia del bene demaniale in concessione, assumendosi gli oneri del risarcimento;
- a rispettare le leggi ed i regolamenti ed ordinamenti di polizia urbana e di pubblica sicurezza, nonché la normativa in materia di polizia delle acque contenuta nel R.D. 523/1904 e nel R.D. 1775/1933, tenendo fin d'ora indenne la Concedente da ogni conseguenza determinata dalla inosservanza di essi;
- a non mutare la destinazione del bene in concessione, né apportarvi aggiunte, innovazioni o altro senza la preventiva autorizzazione della Concedente, prendendo atto che tutte le opere addizionali e di miglioria autorizzate resteranno acquisite al demanio senza che il Concessionario possa avere diritto a rimborsi o indennizzi e che qualora il Concessionario esegua le predette opere senza autorizzazione sarà tenuto alla rimessa in pristino, a propria cura e spese, salvo che la Concedente non ritenga di mantenerle senza alcun onere a proprio carico, oltre che al risarcimento degli eventuali danni;
- ad assumersi gli oneri di qualsiasi natura gravanti sul bene, ivi compresi gli oneri tributari;
- a non cedere né sub concedere, neppure parzialmente, il bene oggetto di concessione. Nei casi in cui è previsto il subentro ai sensi del regolamento regionale in materia, dovrà essere presentata apposita istanza, nei tempi e con le modalità stabiliti dal regolamento stesso; resta fermo che gli obblighi del Concessionario perdureranno fino a che il nuovo soggetto non avrà ottenuto il rilascio della concessione.

DURATA DELLA CONCESSIONE – REVOCA – DECADENZA - CESSAZIONE

La concessione avrà la durata di anni 19 (diciannove) decorrenti dalla data del presente decreto di concessione, e sarà rinnovabile, nei soli casi previsti dall'art. 13 comma 1 lett. a), b), c) e g) del Regolamento approvato con D.P.G.R. 60/R/2016 e con le modalità nel medesimo stabilite,

esclusivamente a seguito di istanza da presentare, a pena di inammissibilità, almeno 30 giorni prima della scadenza del termine di concessione. È escluso il rinnovo tacito della concessione;

Il Concedente potrà disporre, mediante atto amministrativo, la revoca della presente concessione in qualunque momento, con effetto immediato, per sopravvenute ragioni di pubblico interesse e, comunque, qualora intervengano ragioni di regimazione idraulica del corso d'acqua interessato o che l'opera stessa sia in seguito giudicata incompatibile con il buon regime idraulico del corso d'acqua o per qualsiasi ragione di pubblico interesse, con specifico riferimento agli eventi che ne avrebbero determinato il diniego (art. 38 D.P.G.R. 60/R/2016 s.m.i.);

L'inadempimento da parte del Concessionario degli obblighi previsti dall'art. 38 del D.P.G.R. 60/R/2016 s.m.i. e dal presente decreto di concessione, costituisce causa di decadenza, che si verifica in particolare nei casi di:

- violazione delle disposizioni e prescrizioni contenute in disposizioni legislative, regolamentari o nel presente atto di concessione;
- mancato pagamento, totale o parziale, di tre annualità del canone;
- esecuzione dei lavori in difformità dal progetto autorizzato
- non uso protratto per due anni delle aree e delle relative pertinenze
- violazione del divieto di cessione della concessione e di sub-concessione a terzi compresi gli Enti Pubblici;
- mancata realizzazione dei manufatti, ove previsti, nei tempi e con le modalità prescritti dalla concessione.

Prima di dichiarare la decadenza con apposito decreto, la Concedente comunicherà un termine non inferiore a 30 giorni entro il quale il Concessionario potrà presentare le proprie deduzioni.

Al Concessionario dichiarato decaduto non spetterà alcun rimborso per le opere realizzate e per le spese sostenute.

Fatte salve le eventuali sanzioni di cui all'art. 9 della L.R. 80/2015, il Concessionario decaduto è soggetto all'obbligo di rilascio delle aree e al ripristino dei luoghi. Nel caso di mancato rilascio è eseguito lo sfratto in via amministrativa;

Alla cessazione della concessione, per decorrenza del termine di durata sopra indicato, revoca, rinuncia, la concessione si risolve col conseguente obbligo per il Concessionario di ripristinare, a proprie spese, i luoghi, nel termine assegnato;

Qualora il Concessionario non ottemperi a quanto sopra, si farà luogo all'esecuzione d'ufficio in danno del Concessionario, salvo che su istanza di questi l'Amministrazione concedente non ritenga di esonerarlo, nel qual caso il Concessionario non avrà diritto a compensi od indennizzi di sorta, e fatta salva la facoltà della Concedente di acquisire le opere al demanio, senza oneri per l'amministrazione;

Il Concessionario è edotto che, in caso di accertata incompatibilità idraulica dei manufatti oggetto della presente concessione, ovvero dei manufatti ai quali risulta incorporato, ancorato o staffato, da parte dell'Autorità competente, gli stessi potranno essere oggetto di rimozione o adeguamento. In tal caso, il Concessionario si obbliga a rimuovere oppure adeguare i manufatti in concessione, a propria cura e spese, entro i termini stabiliti dall'Amministrazione concedente, con l'avvertenza che la mancata ottemperanza costituisce causa di decadenza della concessione;

Il Concessionario si obbliga sin d'ora a tenere indenne la Concedente dalle spese necessarie per le opere di sistemazione delle aree pubbliche specificamente coinvolte dagli interventi di cui alla presente concessione ed a ripristinare a regola d'arte le aree medesime nei tempi stabiliti;

Il soggetto richiedente e concessionario inoltre:

- rimane il solo ed unico responsabile agli effetti del risarcimento di tutti i danni che fossero arrecati alla proprietà privata, o cose o persone per effetto di quanto autorizzato e comunque tenendo indenne la Regione Toscana da qualsiasi responsabilità, anche giudiziale, per il mancato rispetto delle normative vigenti anche a tutela della salute e sicurezza nei luoghi di lavoro, per eventuali danni, reclami o molestie che potessero derivare dai lavori in oggetto;

- è obbligato, ai sensi dell'art. 2 del R.D. n. 523/1904 ad eseguire a proprie spese e non appena ricevutane intimazione, tutte quelle varianti e modifiche, compresa anche l'eventuale demolizione delle opere stesse e la messa in pristino dello stato dei luoghi, che, a giudizio insindacabile dell'Autorità idraulica, si rendessero necessarie per garantire il buon regime idraulico o in seguito all'accertamento di effetti dannosi delle opere stesse o per le variate condizioni del corso d'acqua o per ogni altro pubblico interesse che potesse sopravvenire;

- dovrà provvedere inoltre a ripristinare tempestivamente qualsiasi danno o guasto causato alle opere idrauliche ed al corso d'acqua in generale per effetto della presente autorizzazione, in conformità alle prescrizioni che saranno impartite dalla competente autorità idraulica;

- è tenuto alla osservanza delle disposizioni del R.D. n. 523/1904 sulle opere idrauliche, nonché delle prescrizioni legislative e regolamentari vigenti, quali quelle concernenti la tutela delle acque pubbliche, dell'agricoltura, della fauna ittica, dell'industria, dell'igiene e della pubblica incolumità.

CAUZIONE - CANONE - IMPOSTA REGIONALE

A garanzia dell'esatto adempimento degli obblighi contrattuali, ai sensi dell'art. 31 del D.P.G.R. 60/R/2016, il Concessionario costituisce deposito cauzionale per l'importo di € 268,80 (pari a una annualità del canone con la detrazione del 20%).

La garanzia di cui sopra è svincolata alla fine della concessione, previa verifica anche a mezzo sopralluogo dell'esatto adempimento degli obblighi ed oneri assunti con il presente atto.

In tutti i casi in cui l'Amministrazione, in dipendenza delle condizioni contenute nel presente atto, prelevi somme dal deposito cauzionale, queste dovranno essere reintegrate dal concessionario entro 30 (trenta) giorni naturali e consecutivi.

Ai sensi dell'art. 28 del D.P.G.R. 60/R/2016, della D.G.R. n. 888 del 07/08/2017, e successive modifiche, la concessione è soggetta al pagamento di un canone annuo pari a Euro 268,80, (uso 11, all. A d.g.r. 1555/2022) per n. 1 attraversamento posizionato nella soletta del tombino stradale e con la detrazione del 20%. Il primo canone annuo è versato dal concessionario anticipatamente alla data del decreto di concessione per l'anno 2023.

1. Per le successive annualità, il canone annuo, soggetto a revisione e rivalutato secondo legge, sarà dovuto per anno solare e dovrà essere corrisposto, anche se il Concessionario non possa o non voglia fare uso in tutto o in parte della concessione, salvo il diritto di rinuncia.
2. L'obbligo del pagamento del canone cessa al termine della annualità in corso alla data di ricezione della comunicazione di rinuncia, ovvero al termine della annualità in corso alla data di effettivo rilascio dell'area, qualora non coincidente con la rinuncia.
3. Il Concessionario prende atto che, ai sensi dell'art. 1219 c.2 n. 3 C.C., in caso di mancata corresponsione del canone dovuto, la mora si verifica automaticamente senza necessità del relativo atto di costituzione di messa in mora (cd. mora *ex re*).
4. Ai sensi dell'art. 1 c.2 lett. a) della L.R. 2 del 30/12/1971, il Concessionario si impegna a corrispondere l'imposta regionale sulle concessioni statali dei beni del demanio e del patrimonio indisponibile dello Stato di cui all'articolo 2 della legge 16 maggio 1970, n. 281, secondo le modalità previste dall'art. 28 del Regolamento approvato con D.P.G.R. 60/R del 12/8/2016, in misura pari al 50% del canone annuo;
5. Il mancato rispetto del pagamento del canone e dell'imposta regionale di cui al punto 4, nei termini previsti comporta l'applicazione degli interessi legali vigenti nel periodo, con decorrenza dal giorno successivo a quello stabilito come termine ultimo per il pagamento.

Considerato che la condotta oggetto di sostituzione è esistente; verificato che nell'elenco delle concessioni della Provincia di Pistoia, non risulta a ruolo l'attraversamento relativo alla condotta in oggetto, ai sensi dell'art. 40 del D.P.G.R. 60/R/2016 si è richiesto il pagamento dei canoni dovuti nel limite dei termini di prescrizione indicati dalla Circolare n.1 del 31/01/2019 della Direzione Difesa del suolo e protezione civile, prot. n. 49305 del 01/02/2019;

Con riferimento alla presente pratica, il Concessionario:

- ha effettuato il pagamento del deposito cauzionale a garanzia dell'esatto adempimento degli obblighi contrattuali, ai sensi dell'art. 31 del D.P.G.R. 60/R/2016 s.m.i e della D.G.R.T.

1555/2022, per l'importo di euro 240,00 con bonifico di Intesa Sanpaolo Spa in data 31/10/2019 e di euro 28,80, con bonifico di Intesa Sanpaolo Spa in data 29/09/2023, C.R.O./ Codice di riferimento: 0306926747827701480339003390IT;

- ha effettuato il pagamento del canone, ai sensi dell'art. 28 del D.P.G.R. 60/R/2016 s.m.i e della D.G.R.T. 888/2017 e s.m.i., di importo pari ad euro 240,00 relativamente all'annualità 2019, con bonifico di Intesa Sanpaolo Spa in data 31/10/2019;
- ha effettuato il pagamento del canone, ai sensi dell'art. 28 del D.P.G.R. 60/R/2016 s.m.i e della D.G.R.T. 888/2017 e s.m.i., di importo pari ad euro 480,00 relativamente alle annualità 2020 e 2021, con bonifico di Intesa Sanpaolo Spa in data 28/07/2022;
- ha effettuato il pagamento a titolo di indennità, dei canoni 2014-2018 per l'attraversamento esistente, di importo pari ad euro 1.168,06, con bonifico di Intesa Sanpaolo Spa in data 31/10/2019;
- ha effettuato il pagamento del canone, ai sensi dell'art. 28 del D.P.G.R. 60/R/2016 s.m.i e della D.G.R.T. 888/2017 e s.m.i., di importo pari ad euro 257,40 relativamente all'annualità 2022, con bonifico di Intesa Sanpaolo Spa in data 29/09/2023, C.R.O./ Codice di riferimento: 0306926747827600480339003390IT;
- ha effettuato il pagamento del canone, ai sensi dell'art. 28 del D.P.G.R. 60/R/2016 s.m.i e della D.G.R.T. 1555/2022, di importo pari ad euro 268,80 relativamente all'annualità 2023, con bonifico di Intesa Sanpaolo Spa in data 29/09/2023, C.R.O./ Codice di riferimento: 0306926747828408480339003390IT;
- ha effettuato il pagamento dell'imposta regionale sulle concessioni prevista dall'articolo 2 della legge 16/05/1970 n. 281, dell'importo di Euro 134,40 per l'annualità 2023 pari al 50% del canone di concessione in corso, come previsto dall'art.1 della L.R. n.2 del 30/12/1971, con bonifico di Intesa Sanpaolo Spa in data 29/09/2023, C.R.O./ Codice di riferimento: 0306926747828711480339003390IT.

Per quanto non espressamente previsto dal presente decreto di concessione si applicano le vigenti disposizioni, di legge e di regolamento, statali e regionali, ed in particolare il codice civile, la normativa concernente il buon regime delle acque, nonché l'igiene e la sicurezza pubblica, l'edilizia e l'urbanistica vigenti nel territorio dove i beni sono ubicati;

RILEVATO che l'inosservanza delle condizioni e prescrizioni cui è vincolato il presente provvedimento, al pari dell'inosservanza delle norme contenute nel Capo VII del R.D. 523/1904, comporterà denuncia all'Autorità giudiziaria ai sensi dell'art. 374 della L. 2248/1865 allegato F, oltre le sanzioni di cui all'articolo 9 della L.R. 80/2015.

Tutto ciò premesso e considerato

DECRETA

1. il rilascio, a Publiacqua S.p.a., con sede legale in Firenze in via Villamagna 90/c, codice fiscale n. 05040110487, di quanto segue:

1.1) concessione per la sostituzione di condotta idrica sulla via di San Felice e Piteccio in località San Felice con attraversamento del fosso MV18509 (fosso di Vignoli), nel Comune di Pistoia (PT); l'attraversamento verrà realizzato all'interno della massicciata stradale sulla copertura del fosso MV18509 (fosso di Vignoli), con condotta idrica in GS-DN100 posta all'interno di un tubo camicia in PVC-DN200;

2. di autorizzare l'esecuzione delle opere ai soli fini idraulici ai sensi e per gli effetti dell'art. 2, comma 1, lettera i) e lettera n) della L.R. 80/2015 e degli artt. 2 e 93 del R.D. 523/1904 così come descritto e rappresentato negli elaborati sopra elencati;

3. di stabilire che la concessione ha durata di anni 19 (diciannove), secondo le condizioni e le clausole espresse in precedenza;

4. di dare atto che gli effetti della concessione decorrono dalla data del presente decreto e che i nominativi del Responsabile del procedimento, dell'istruttore della pratica, del Legale rappresentante e del Progettista sono riportati nell'Allegato A;
5. di disporre che la realizzazione delle opere in argomento sia sottoposta alle prescrizioni tecniche e generali individuate in premessa;
6. di dichiarare che gli obblighi derivanti dalla presente concessione sono regolati come stabilito in premessa;
7. di dare atto che l'autorizzazione con concessione di cui al presente atto è rilasciata ai soli fini di tutela delle opere idrauliche e del buon regime delle acque pubbliche, giusto l'art. 2 del R.D. 523/1904, e pertanto fatti salvi e impregiudicati i diritti di terzi. Il destinatario è tenuto a munirsi di tutti gli ulteriori titoli abilitativi e atti di assenso previsti dalle leggi vigenti;
8. il richiedente è a conoscenza che, ferme restando le vigenti disposizioni urbanistiche del Comune interessato, in assenza della presente concessione non possono iniziare i lavori;
9. di dare, altresì, atto che, ai sensi dell'art. 3, ultimo comma, della L. 241/1990 e s.m.i., avverso il presente atto può essere proposto ricorso all'Autorità giudiziaria competente o, in alternativa, al Presidente della Repubblica, rispettivamente entro 60 e 120 giorni dal suo ricevimento.

IL DIRIGENTE

Allegati n. 1

A

Incarichi personali

e0c92c316eed78a1f30220185c92fd4e6619f08252403563bd6428fb7566e25b

ALLEGATO A

INCARICHI PERSONALI RELATIVI ALLA PRATICA N. 3189

Per Regione Toscana:

Il Responsabile del Procedimento è il geol. Andrea Salvadori, nominato con Ordine di Servizio n. 64 del 10 novembre 2022.

L'istruttore della pratica è il Geom. Andrea Gori.

E-mail: andrea.gori@regione.toscana.it.

Per PUBLIACQUA Spa:

Il legale rappresentante Ing. Cristiano Agostini.

Il progettista Ing. Vincenzo Carlo Bifulco.



REGIONE TOSCANA

DIREZIONE DIFESA DEL SUOLO E PROTEZIONE CIVILE

SETTORE GENIO CIVILE VALDARNO SUPERIORE

Responsabile di settore Gennarino COSTABILE

Incarico: DECR. DIRIG. CENTRO DIREZIONALE n. 8656 del 21-05-2021

Decreto non soggetto a controllo ai sensi della D.G.R. n. 553/2016

Numero adozione: 21467 - Data adozione: 06/10/2023

Oggetto: R.D. 11/12/1933 n. 1775, sulle acque pubbliche e Regolamento 61/R/2016 - Concessione di derivazione d'acqua pubblica sotterranea da un pozzo in Comune di Torrita di Siena (SI), Località Loc. Guardavalle, di cui al Decreto Dirigenziale n. 15886 del 30/09/2019 per uso civile. Art.77 del D.P.G.R.T del 18/08/2016 n. 61/R. Presa d'atto della rinuncia alla concessione. Procedimento/Pratica SiDIT n. 10782/2023-59/2018 (Codice locale n. CSA2017_00008).

Il presente atto è pubblicato integralmente sul BURT ai sensi degli articoli 4, 5 e 5 bis della l.r. 23/2007 e sulla banca dati degli atti amministrativi della Giunta regionale ai sensi dell'art.18 della l.r. 23/2007.

Data certificazione e pubblicazione in banca dati ai sensi L.R. 23/2007 e ss.mm.: 10/10/2023

Documento informatico firmato digitalmente ai sensi del testo unico D.P.R. 28 dicembre 2000, n. 445, del D.Lgs. 7 marzo 2005, n. 82 e norme collegate, il quale sostituisce il testo cartaceo e la firma autografa.

Numero interno di proposta: 2023AD023957

IL DIRIGENTE

VISTO il R.D. 11 dicembre 1933 n. 1775 "Testo unico delle disposizioni sulle acque e impianti elettrici";

VISTA la L. 7 agosto 1990 n. 241 e ss. mm.ii.;

VISTO il D.Lgs 31 marzo 1998 n. 112 "Conferimento di funzioni e compiti amministrativi dello Stato alle regioni ed agli enti locali", in attuazione del capo I della legge 15 marzo 1997, n. 59;

VISTA la Deliberazione del Consiglio della Regione Toscana 25 gennaio 2005 n. 6 "Approvazione del piano di tutela delle acque";

VISTO il D.Lgs. 3 aprile 2006 n. 152 "Norme in materia ambientale";

VISTA la L.R. 3 marzo 2015 n. 22 "Riordino delle funzioni provinciali e attuazione della legge 7 aprile 2014 n. 56";

VISTA la L.R. 28 dicembre 2015 n. 80 "Norme in materia di difesa del suolo, tutela delle risorse idriche e tutela della costa e degli abitati costieri";

VISTI i regolamenti della Regione Toscana:

- 21 aprile 2015, n. 51/R "Regolamento di attuazione dell'articolo 11, comma 1, lettere e) ed f) della legge regionale 28 dicembre 2015 n. 80. Disciplina degli obblighi di misurazione delle portate e dei volumi dei prelievi e delle restituzioni di acqua pubblica e delle modalità di trasmissione dei risultati delle misurazioni";

- 16 agosto 2016, n. 61/R "Regolamento di attuazione dell'articolo 11, commi 1 e 2, della legge regionale 28 dicembre 2015 n. 80 (Norme in materia di difesa del suolo, tutela delle risorse idriche e tutela della costa e degli abitati costieri) recante disposizioni per l'utilizzo razionale della risorsa idrica e per la disciplina dei procedimenti di rilascio dei titoli concessori e autorizzatori per l'uso di acqua. Modifiche al D.P.G.R. 51/R/2015";

VISTA la delibera della Giunta regionale 21/01/2019 n. 58, pubblicata nel Burt il 30/01/2019, recante "Indirizzi di prima applicazione per la valutazione ambientale ex ante delle derivazioni idriche e l'individuazione del deflusso ecologico in relazione agli obiettivi di qualità ambientale definiti dai Piani di gestione delle Acque delle autorità di Distretto Idrografico ricadenti nel territorio della Regione Toscana";

VISTE le delibere della Giunta Regionale del 1 ottobre 2018 n. 1068 "Delibera di determinazione dei canoni sulle utilizzazioni delle acque per l'annualità 2018" e del 2 novembre 2022 n. 1219 "Aggiornamento dei canoni e degli indennizzi del demanio idrico al tasso di inflazione programmata per l'annualità 2022";

VISTA la concessione di derivazione d'acqua pubblica sotterranea da un pozzo, ubicato in Loc. Guardavalle, in Comune di Torrita di Siena (SI) al foglio 17 particella 149, rilasciata con Decreto Dirigenziale n. 15886 del 30/09/2019, per uso civile, a Lavet S.r.l., con durata di 15 anni, successivi e continui decorrenti dal 30/09/2019 e pertanto con scadenza fissata al 29/09/2034;

CONSIDERATO che con domanda in data 27/09/2023 al numero protocollo 0441473 la LCI Italy S.r.L., con sede legale in San Casciano in Val di Pesa (FI), C.F. 09447770968, in qualità di nuovo proprietario del terreno e del pozzo sopra citato ha chiesto la rinuncia alla concessione di derivazione per inutilizzo del punto di prelievo, considerato che la struttura è allacciata al pubblico acquedotto e che pertanto i fabbisogni idrici vengono interamente forniti dal gestore del Servizio Idrico Integrato;

PRESO ATTO che il pozzo stesso è stato dismesso e messo in sicurezza come previsto dall'art. 78 del regolamento 61/R/2016;

RITENUTA l'istanza presentata meritevole di approvazione;

DATO ATTO che il responsabile del procedimento amministrativo, ai sensi della Legge 241/1990 e s.m.i., è il titolare di incarico di Elevata Qualificazione in "Procedure tecnico autorizzative in materia di acque - Valdarno Superiore";

DATO ATTO CHE l'imposta di bollo relativa al presente atto è stata regolarmente assolta;

Tutto ciò premesso e considerato

DECRETA

1. di prendere atto, per le motivazioni illustrate in premessa, ai sensi e agli effetti dell'art. 77 del D.P.G.R.T del 18/08/2016 n. 61/R, della rinuncia alla concessione di derivazione d'acqua pubblica sotterranea da un pozzo ubicato in Loc. Guardavalle, in Comune di Torrita di Siena (SI) al foglio 17 particella 149, di cui al Decreto Dirigenziale n. 15886 del 30/09/2019, assentita a Lavet S.r.l.;
2. di trasmettere il presente provvedimento al Concessionario e al Comune di Torrita di Siena.

Avverso il presente provvedimento è ammesso ricorso nei confronti dell'autorità giudiziaria competente nei termini di legge.

IL DIRIGENTE



REGIONE TOSCANA

DIREZIONE DIFESA DEL SUOLO E PROTEZIONE CIVILE

SETTORE GENIO CIVILE VALDARNO CENTRALE

Responsabile di settore Fabio MARTELLI

Incarico: DECR. DIRIG. CENTRO DIREZIONALE n. 8656 del 21-05-2021

Decreto non soggetto a controllo ai sensi della D.G.R. n. 553/2016

Numero adozione: 21468 - Data adozione: 10/10/2023

Oggetto: R.D. 523/1904, L.R. 80/2015 e D.P.G.R. 60/R/2016. Concessione per posa di linea MT in attraversamento con n. 1 tubo in soletta stradale al collettore Acque Basse, in via di Prunaia, nel Comune di Campi Bisenzio (FI). Pratica 4114B (pratica SIDIT n. 9082/2023).

Il presente atto è pubblicato integralmente sul BURT ai sensi degli articoli 4, 5 e 5 bis della l.r. 23/2007 e sulla banca dati degli atti amministrativi della Giunta regionale ai sensi dell'art.18 della l.r. 23/2007.

Data certificazione e pubblicazione in banca dati ai sensi L.R. 23/2007 e ss.mm.: 10/10/2023

Documento informatico firmato digitalmente ai sensi del testo unico D.P.R. 28 dicembre 2000, n. 445, del D.Lgs. 7 marzo 2005, n. 82 e norme collegate, il quale sostituisce il testo cartaceo e la firma autografa.

Numero interno di proposta: 2023AD023818

IL DIRIGENTE

VISTI gli artt. 2 e 93 del R.D. 523/1904 “Testo unico delle disposizioni di legge intorno alle opere idrauliche delle diverse categorie” e s.m.i.;

VISTA la L. 37/94 “Norme per la tutela ambientale delle aree demaniali dei fiumi, torrenti, laghi e altre acque pubbliche”;

VISTO il D.Lgs. 112 del 31/03/1998 “Conferimento di funzioni e compiti amministrativi dello Stato alle regioni ed agli enti locali”, in attuazione del capo I della legge 15 marzo 1997, n. 59;

VISTA la L.R. 41/2018 “Disposizioni in materia di rischio di alluvioni e di tutela dei corsi d’acqua in attuazione del decreto legislativo 23 febbraio 2010, n. 49 (Attuazione della direttiva 2007/60/CE relativa alla valutazione e alla gestione dei rischi di alluvioni). Modifiche alla l.r. 80/2015 e alla l.r. 65/2014”;

VISTA la L.R. 79/2012 “Nuova disciplina in materia di consorzi di bonifica. Modifiche alla L.R. 69/2008 e alla L.R. 91/1998. Abrogazione della L.R. 34/1994”;

VISTA la L.R. 80/2015 “Norme in materia di difesa del suolo, tutela delle risorse idriche e tutela della costa e degli abitati costieri”, ed in particolare l’art. 2 lett. i) e lett. g);

VISTA la D.C.R.T. n. 101/2016, modificata con D.C.R. 55/2023, con cui, ai sensi della L.R. 79/2012, è stato individuato il reticolo idrografico e il reticolo di gestione;

VISTO il decreto del direttore n. 463 del 12/02/2016 recante “Approvazione degli schemi di decreto per l’esercizio delle funzioni in materia di difesa del suolo e tutela della costa di competenza della Direzione Difesa del suolo e protezione civile”;

VISTA la D.G.R.T. n. 194 del 16/03/2016 recante “Approvazione degli schemi tipo di disciplinare, come da D.G.R.T. 29 dicembre 2015 n. 1341, ed ulteriori disposizioni per l’istruttoria ed il rilascio”;

VISTO il D.P.G.R. n. 60/R del 12/08/2016 “Regolamento di attuazione dell’art. 5 della L.R. n. 80 del 28/12/2015” e le successive modifiche ed integrazioni, intervenute con D.P.G.R. 45/R del 08/08/2017;

VISTA la D.G.R.T. n. 1555 del 27/12/2022 “Aggiornamento dei canoni per l’uso del demanio idrico ai sensi della l.r. n. 80/2015 e del d.p.g.r. n. 60/R/2016” e richiamato, per quanto non diversamente disposto, il contenuto delle delibere n. 888 del 07/08/2017, n. 1414 del 17/12/2018 e n. 229 del 24/02/2020;

VISTA la L.R. n.2 del 30/12/1971 “Istituzione dei tributi propri della Regione”, nella quale all’art. 1 l’imposta regionale sulle concessioni statali dei beni del demanio e del patrimonio indisponibile prevista dall’articolo 2 della legge 16/05/1970 n. 281, è commisurata al 50% del canone di concessione;

RICHIAMATA la nota di e-distribuzione del 12/12/2016 prot. n. 502059 con la quale viene richiesta la detrazione del 20% sull’importo del canone da versare, come previsto all’art. 29 comma 5 del D.P.G.R. n. 60/R;

VISTA l’istanza di concessione presentata dal richiedente e-distribuzione S.p.a., c.f. n. 05779711000 con sede legale in Roma, Via Ombrone, 2 a firma del procuratore, avente ad oggetto: “tensione MT (15 Kv), in sostituzione dell’ aereo da demolire, in Via della Prunaia / Via Lucchese, fra i Comuni di Campi Bisenzio e Sesto Fiorentino, Città Metropolitana di Firenze. Attraversamento vari GID. Pratica e-dis. 2557652”, acquisita agli atti con prot. 387600 del 11/10/2022 e integrata con prot. 87297 del 20/02/2023 a seguito di richiesta di integrazioni con prot. 478304 del 10/12/2022, con la quale si trasmette in allegato la documentazione costituita dai seguenti elaborati a firma del tecnico incaricato:

- relazione tecnico-descrittiva con corografia, CTR, estratto catastale, documentazione fotografica, sezioni idrauliche degli attraversamenti e schede tecniche dei componenti da porre in opera (integrazione);

VISTO il versamento di Euro 100,00 di oneri istruttori con bonifico id SAP 00392770 del 09/09/2022 e il pagamento dell’imposta di bollo virtuale Aut.AdE n.133874/99 da Euro 16,00 per la presentazione dell’istanza e che il richiedente ha altresì reso le dichiarazioni sostitutive in materia di antimafia e casellario giudiziale;

DATO ATTO che il Responsabile del Procedimento, il cui nominativo è indicato nell'allegato A al presente atto, è stato nominato con Ordine di Servizio n. 64 del 10/11/2022 e che l'istruttoria della pratica è stata effettuata dai tecnici istruttori i cui nominativi sono indicati nell'allegato A al presente atto;

DATO ATTO che, a seguito della verifica della completezza della documentazione, all'istanza è stato assegnato il numero di pratica 4114B (pratica SIDIT n. 9082/2023, procedimento SIDIT n. 11056/2023);

VISTO il pagamento dell'imposta di bollo da Euro 16,00 id 01211034100546 del 25/09/2023 dovuta per il presente atto;

DATO ATTO che:

- il progetto generale per il quale è stata presentata istanza comprende la demolizione di linea aerea MT sul collettore Acque Basse, sul fosso Reale, sul collettore Sinistro Acque Basse e sul collettore Principale Acque Basse e la posa di linea MT in attraversamento del canale Vecchio Garille, del collettore Acque Basse, del fosso Reale, del collettore Sinistro Acque Basse e del collettore Principale Acque Basse, nel territorio dei Comuni di Campi Bisenzio (FI) e Sesto Fiorentino (FI);

- le opere dell'intervento che ricadono nel territorio di competenza del Settore Genio Civile Valdarno Centrale, che include il territorio del Comune di Campi Bisenzio, in particolare comprendono:

- demolizione di linea aerea MT sul collettore Acque Basse, in via della Prunaia;

- posa di linea MT interrata con scavo in trincea in sede stradale in attraversamento con n. 1 tubo sul canale Vecchio Garille e relativo parallelismo a monte dell'attraversamento in sinistra idrografica, lungo via di Prunaia;

- posa di linea MT interrata con scavo in trincea in sede stradale in attraversamento con n. 1 tubo sul collettore Acque Basse, in via di Prunaia;

- posa di linea MT interrata con scavo in trincea in sede stradale in attraversamento con n. 2 tubi sul collettore Acque Basse, in via Lucchese;

- posa di linea MT interrata con scavo in trincea in sede stradale con n. 2 tubi nella fascia di larghezza di 10 metri dal piede d'argine esterno in destra idrografica del fosso Reale, in via Lucchese;

- con il presente atto si autorizza l'attraversamento della linea MT interrata con scavo in trincea in sede stradale sul collettore Acque Basse, lungo via di Prunaia, nel Comune di Campi Bisenzio (FI);

- nei tratti in cui le tubazioni saranno posate mediante scavo in trincea in sede stradale è prevista una profondità di posa di circa 1 metro;

- al di sopra della tubazione interrata sarà posizionato il nastro monitor;

DATO ATTO altresì che le opere previste dal progetto interessano il collettore Acque Basse, nel tratto indicato con i codici MV32896 e MV32740, appartenente al reticolo idrografico individuato con la L.R. 79/2012 aggiornato con D.C.R.T. 55/2023;

PRESO ATTO che la concessione richiesta comporta l'occupazione di area demaniale nei pressi della particella n. 149 del foglio di mappa n. 21 del Comune di Campi Bisenzio (FI);

DATO ATTO che per la concessione dell'area si può procedere ad assegnazione diretta in quanto le opere sopra descritte rientrano in una delle fattispecie di cui all'art. 13 del regolamento approvato con D.P.G.R. 60/R/2016 s.m.i.;

VISTO anche l'art. 24 comma 6 dello stesso regolamento approvato con D.P.G.R. 60/R/2016 s.m.i., ai sensi del quale la concessione è rilasciata senza il corredo di un disciplinare, dando atto che il presente decreto contiene gli elementi essenziali e le clausole che regolano il rapporto giuridico tra la Regione Toscana, in qualità di Amministrazione concedente e concessionario;

CONSIDERATO che:

- il progetto delle opere in oggetto, verificata la compatibilità idraulica di cui all'art. 3 del l.r. 41/2018, presenta i requisiti per essere autorizzato;

- la realizzazione dei lavori in oggetto è disciplinata dal Capo VII del R.D. 523/1904 e dalla normativa regionale di riferimento;

DATO ATTO che, nella realizzazione delle opere dovranno essere osservate le prescrizioni tecniche e generali, che vengono di seguito specificate.

PRESCRIZIONI TECNICHE:

- le buche di lancio potranno essere realizzate solo a distanza maggiore di 10,00 m dal ciglio di sponda o dal piede d'argine esterno;

- tutti i lavori oggetto della presente autorizzazione, dovranno comunque essere realizzati alla maggior distanza possibile dal ciglio di sponda ed eseguiti in modo tale da non comprometterne la stabilità, eseguendo gli scavi per tratti di ridotta lunghezza e mantenendoli aperti per il più breve tempo possibile;

- eseguita la posa in opera dei cavi, si dovrà provvedere al tempestivo ripristino dell'intera area interessata dai lavori, con specifico riguardo per le parti ricadenti nella fascia di rispetto idraulica del corso d'acqua, del quale dovrà essere ricostituita la continuità e l'integrità;

- non dovrà essere ridotta la sezione libera per il deflusso del corso d'acqua e non dovranno essere modificate le quote di sponda del corso d'acqua;

- i lavori che in qualsiasi modo interesseranno l'alveo del corso d'acqua dovranno essere eseguiti in condizioni meteorologiche e di deflusso favorevoli, verificando costantemente le previsioni sul sito web: <http://www.cfr.toscana.it/> o <http://www.lamma.rete.toscana.it/> ed in caso di previsioni meteorologiche avverse presidiando costantemente il cantiere;

- in fase di esecuzione dei lavori si dovrà fare la massima attenzione per non compromettere e salvaguardare tutti i manufatti già esistenti nell'area d'intervento. Il ripristino di eventuali danni sarà effettuato a completa cura e spesa del richiedente;

- le opere e lavorazioni previste in progetto non dovranno causare alcuna riduzione delle sezioni di deflusso e nel caso di accidentale caduta di materiali in alveo, questi andranno tempestivamente rimossi;

- tutte le opere provvisorie occorrenti per l'esecuzione dei lavori dovranno ingombrare il meno possibile l'alveo del corso d'acqua ed in ogni caso dovranno essere rimosse a lavori ultimati e comunque prima del sopraggiungere delle piene;

- durante l'esecuzione dei lavori non dovrà essere mai impedito o ostacolato il regolare deflusso delle acque, né essere mai ridotta l'efficienza idraulica del tratto di corso d'acqua interessato dai lavori;

- durante l'esecuzione dei lavori dovranno essere messi in atto tutti gli accorgimenti e le precauzioni necessarie affinché non sia determinato aggravio di rischio idraulico ed in generale pericolo per l'incolumità delle persone e danni ai beni pubblici e privati;

- la presenza dei conduttori dovrà essere segnalata da nastro monitore di plastica, situato sulla sommità dello scavo;

- eseguita la posa in opera del cavo, si dovrà provvedere al tempestivo ripristino dell'intera area interessata dai lavori, con specifico riguardo per le parti ricadenti sulle sponde e nella fascia di rispetto idraulica del corso d'acqua, del quale dovrà essere ricostituita la continuità e l'integrità anche mediante il posizionamento e la compattazione di idonei materiali;

- al termine dei lavori eventuali materiali di risulta dovranno essere allontanati dal cantiere e ripristinato lo stato dei luoghi;

- tutti i lavori dovranno essere realizzati a perfetta regola d'arte secondo le normative vigenti anche in materia di salute e sicurezza nei luoghi di lavoro, le specifiche e le linee guida esistenti per i materiali da costruzione e le modalità esecutive. Le opere finite dovranno risultare conformi ai disegni esaminati;

- dovrà essere sempre garantito l'accesso all'alveo al personale degli Enti competenti, addetto alla vigilanza e alla manutenzione del corso d'acqua;

- qualora si renda necessario, da parte dei soggetti competenti in materia di difesa del suolo, effettuare interventi di varia natura riguardanti il corpo idrico in argomento, che possano in qualunque modo

interessare le opere eseguite oggetto della presente concessione, la società richiedente apporrà, a propria cura e spese, tutte le modifiche ritenute necessarie dall'Autorità idraulica, incluso lo spostamento del cavo ed il ripristino dello stato dei luoghi;

- in caso di danneggiamenti, dovuti ad eventi di piena, filtrazioni dall'alveo ovvero cedimenti delle opere idrauliche esistenti, oppure da interventi idraulici urgenti eseguiti dall'Ente competente, il richiedente non avrà niente a pretendere, restando a suo completo carico ogni lavoro di ripristino da eseguirsi;

- le opere e lavorazioni previste in progetto non dovranno causare alcuna riduzione delle sezioni di deflusso, né locali modifiche della quota di sommità delle sponde o degli argini;

Manutenzione

- la società richiedente esegue, con oneri a proprio carico ed alle condizioni e prescrizioni riportate nel presente atto, la manutenzione ordinaria dei manufatti oggetto di concessione, al fine di assicurarne nel tempo uno stato di conservazione compatibile con l'esercizio dell'attività cui essi sono destinati, in modo che non debbano costituire criticità per lo stato della sponda e l'efficienza idraulica;

- le attività di manutenzione ordinaria sono soggette a comunicazione trasmessa a questo ufficio con preavviso di almeno 5 (cinque) giorni, mentre la manutenzione straordinaria deve essere preceduta dall'autorizzazione ai fini idraulici ai sensi del R.D. n. 523/1904;

PRESCRIZIONI GENERALI:

- l'autorizzazione di cui al presente atto riguarda esclusivamente l'esecuzione delle opere indicate in premessa, per cui ogni variazione od ogni ulteriore opera o attività non indicata negli elaborati progettuali inoltrati, od altro comunque non previsto, dovrà essere sottoposto ad ulteriore esame di questo Settore per la nuova eventuale autorizzazione prima della loro esecuzione;

- l'autorizzazione di cui al presente atto ha validità di 36 mesi dalla data del presente atto, a pena di decadenza senza ulteriori comunicazioni da parte dello scrivente ufficio;

- le opere saranno eseguite a totale cura e spese del richiedente;

- il richiedente dovrà comunicare a questo settore la data di inizio lavori con un anticipo di almeno 5 giorni, anche tramite la casella di posta elettronica del funzionario istruttore, indicata nell'allegato A, specificando il numero della pratica, il richiedente ed il Comune dove si svolgono i lavori;

- il richiedente, ai sensi dell'art. 11 del D.P.G.R. 42/R/2018, entro 60 (sessanta) giorni dal termine delle attività ne dovrà dare comunicazione a questo settore, attestando che le opere e gli interventi sono stati realizzati ed ultimati in conformità al progetto e nel rispetto delle condizioni espresse nel provvedimento autorizzativo, con riferimento anche ad eventuali varianti autorizzate e relativi atti;

ONERI ED OBBLIGHI DEL CONCESSIONARIO

- Il Concessionario, ai fini dell'uso previsto, dell'esecuzione delle opere, dell'esercizio delle attività, è tenuto a munirsi di tutti i titoli abilitativi, autorizzativi e degli atti di assenso, comunque denominati, previsti dalle leggi vigenti.

Il Concessionario si obbliga a propria cura e spese:

- ad assumere la custodia delle aree demaniali in concessione, oltre che delle opere realizzate, mantenendole in buono stato, preservandole dal pericolo di distruzione o danneggiamento, salvaguardandole da intrusioni e manomissioni da parte di soggetti non autorizzati;

- a porre in essere tutte le misure necessarie a garantire la stabilità nel tempo dei manufatti, anche in dipendenza del mutevole regime del corso d'acqua, previo ottenimento dell'autorizzazione dell'Amministrazione Concedente, dichiarando fin d'ora di non aver nulla a pretendere per qualsiasi danno eventualmente occorso alle opere oggetto di concessione ed agli utilizzatori, per effetto delle piene e dei fenomeni di dinamica fluviale;

- a consentire l'accesso al personale di vigilanza incaricato dalla Concedente, che potrà in ogni momento effettuare verifiche per accertare lo stato di manutenzione dell'area e impartire l'ordine di effettuare gli interventi eventualmente necessari, ad insindacabile giudizio della Concedente, per garantire il buon

regime delle acque, oltre che, in ogni momento, l'accesso e il transito, per le opportune operazioni di vigilanza, al personale del Genio Civile ed ai mezzi addetti al servizio di piena e di polizia idraulica;

- a sollevare fin d'ora la Concedente da ogni onere e responsabilità per qualsiasi danno derivante alle persone ed alla proprietà pubblica e privata a seguito di inadeguata manutenzione o di inadeguata custodia del bene demaniale in concessione, assumendosi gli oneri del risarcimento;

- a rispettare le leggi ed i regolamenti ed ordinamenti di polizia urbana e di pubblica sicurezza, nonché la normativa in materia di polizia delle acque contenuta nel R.D. 523/1904 e nel R.D. 1775/1933, tenendo fin d'ora indenne la Concedente da ogni conseguenza determinata dalla inosservanza di essi;

- a non mutare la destinazione del bene in concessione, né apportarvi aggiunte, innovazioni o altro senza la preventiva autorizzazione della Concedente, prendendo atto che tutte le opere addizionali e di miglioria autorizzate resteranno acquisite al demanio senza che il Concessionario possa avere diritto a rimborsi o indennizzi e che qualora il Concessionario esegua le predette opere senza autorizzazione sarà tenuto alla rimessa in pristino, a propria cura e spese, salvo che la Concedente non ritenga di mantenerle senza alcun onere a proprio carico, oltre che al risarcimento degli eventuali danni;

- ad assumersi gli oneri di qualsiasi natura gravanti sul bene, ivi compresi gli oneri tributari;

- a non cedere né sub concedere, neppure parzialmente, il bene oggetto di concessione. Nei casi in cui è previsto il subentro ai sensi del regolamento regionale in materia, dovrà essere presentata apposita istanza, nei tempi e con le modalità stabiliti dal regolamento stesso; resta fermo che gli obblighi del Concessionario perdureranno fino a che il nuovo soggetto non avrà ottenuto la concessione.

DURATA DELLA CONCESSIONE – REVOCA – DECADENZA - CESSAZIONE

La concessione avrà la durata di anni 19 (diciannove) decorrenti dalla data del presente decreto di concessione, e sarà rinnovabile, nei soli casi previsti dall'art. 13 comma 1 lett. a), b), c) e g) del Regolamento approvato con D.P.G.R. 60/R/2016 e con le modalità nel medesimo stabilite, esclusivamente a seguito di istanza da presentare, a pena di inammissibilità, almeno 30 giorni prima della scadenza del termine di concessione. È escluso il rinnovo tacito della concessione;

Il Concedente potrà disporre, mediante atto amministrativo, la revoca della presente concessione in qualunque momento, con effetto immediato, per sopravvenute ragioni di pubblico interesse e, comunque, qualora intervengano ragioni di regimazione idraulica del corso d'acqua interessato o che l'opera stessa sia in seguito giudicata incompatibile con il buon regime idraulico del corso d'acqua o per qualsiasi ragione di pubblico interesse, con specifico riferimento agli eventi che ne avrebbero determinato il diniego (art. 38 D.P.G.R. 60/R/2016 s.m.i.);

L'inadempimento da parte del Concessionario degli obblighi previsti dall'art. 38 del D.P.G.R. 60/R/2016 s.m.i. e dal presente decreto di concessione, costituisce causa di decadenza, che si verifica in particolare nei casi di:

- violazione delle disposizioni e prescrizioni contenute in disposizioni legislative, regolamentari o nel presente atto di concessione;
- mancato pagamento, totale o parziale, di tre annualità del canone;
- esecuzione dei lavori in difformità dal progetto autorizzato
- non uso protratto per due anni delle aree e delle relative pertinenze
- violazione del divieto di cessione della concessione e di sub-concessione a terzi compresi gli Enti Pubblici;
- mancata realizzazione dei manufatti, ove previsti, nei tempi e con le modalità prescritti dalla concessione.

Prima di dichiarare la decadenza con apposito decreto, la Concedente comunicherà un termine non inferiore a 30 giorni entro il quale il Concessionario potrà presentare le proprie deduzioni.

Al Concessionario dichiarato decaduto non spetterà alcun rimborso per le opere realizzate e per le spese sostenute.

Fatte salve le eventuali sanzioni di cui all'art. 9 della L.R. 80/2015, il Concessionario decaduto è soggetto all'obbligo di rilascio delle aree e al ripristino dei luoghi. Nel caso di mancato rilascio è eseguito lo sfratto in via amministrativa;

Alla cessazione della concessione, per decorrenza del termine di durata sopra indicato, revoca, rinuncia, la concessione si risolve col conseguente obbligo per il Concessionario di ripristinare, a proprie spese, i luoghi, nel termine assegnato;

Qualora il Concessionario non ottemperi a quanto sopra, si farà luogo all'esecuzione d'ufficio in danno del Concessionario, salvo che su istanza di questi l'Amministrazione concedente non ritenga di esonerarlo, nel qual caso il Concessionario non avrà diritto a compensi od indennizzi di sorta, e fatta salva la facoltà della Concedente di acquisire le opere al demanio, senza oneri per l'amministrazione;

Il Concessionario è edotto che, in caso di accertata incompatibilità idraulica dei manufatti oggetto della presente concessione, ovvero dei manufatti ai quali risulta incorporato, ancorato o staffato, da parte dell'Autorità competente, gli stessi potranno essere oggetto di rimozione o adeguamento. In tal caso, il Concessionario si obbliga a rimuovere oppure adeguare i manufatti in concessione, a propria cura e spese, entro i termini stabiliti dall'Amministrazione concedente, con l'avvertenza che la mancata ottemperanza costituisce causa di decadenza della concessione;

Il Concessionario si obbliga sin d'ora a tenere indenne la Concedente dalle spese necessarie per le opere di sistemazione delle aree pubbliche specificamente coinvolte dagli interventi di cui alla presente concessione ed a ripristinare a regola d'arte le aree medesime nei tempi stabiliti;

Il soggetto richiedente e concessionario inoltre:

- rimane il solo ed unico responsabile agli effetti del risarcimento di tutti i danni che fossero arrecati alla proprietà privata, o cose o persone per effetto di quanto autorizzato e comunque tenendo indenne la Regione Toscana da qualsiasi responsabilità, anche giudiziale, per il mancato rispetto delle normative vigenti anche a tutela della salute e sicurezza nei luoghi di lavoro, per eventuali danni, reclami o molestie che potessero derivare dai lavori in oggetto;

- è obbligato, ai sensi dell'art. 2 del R.D. n. 523/1904 ad eseguire a proprie spese e non appena ricevutane intimazione, tutte quelle varianti e modifiche, compresa anche l'eventuale demolizione delle opere stesse e la messa in pristino dello stato dei luoghi, che, a giudizio insindacabile dell'Autorità idraulica, si rendessero necessarie per garantire il buon regime idraulico o in seguito all'accertamento di effetti dannosi delle opere stesse o per le variate condizioni del corso d'acqua o per ogni altro pubblico interesse che potesse sopravvenire;

- dovrà provvedere inoltre a ripristinare tempestivamente qualsiasi danno o guasto causato alle opere idrauliche ed al corso d'acqua in generale per effetto della presente autorizzazione, in conformità alle prescrizioni che saranno impartite dalla competente autorità idraulica;

- è tenuto alla osservanza delle disposizioni del R.D. n. 523/1904 sulle opere idrauliche, nonché delle prescrizioni legislative e regolamentari vigenti, quali quelle concernenti la tutela delle acque pubbliche, dell'agricoltura, della fauna ittica, dell'industria, dell'igiene e della pubblica incolumità;

CAUZIONE - CANONE - IMPOSTA REGIONALE

A garanzia dell'esatto adempimento degli obblighi contrattuali, ai sensi dell'art. 31 del D.P.G.R. 60/R/2016, il Concessionario costituisce deposito cauzionale per l'importo di Euro 268,80 (pari ad un canone per n. 1 attraversamento interrato in soletta stradale con n. 1 tubo, con la detrazione del 20%).

La garanzia di cui sopra è svincolata alla fine della concessione, previa verifica anche a mezzo sopralluogo dell'esatto adempimento degli obblighi ed oneri assunti con il presente atto.

In tutti i casi in cui l'Amministrazione, in dipendenza delle condizioni contenute nel presente atto, prelevi somme dal deposito cauzionale, queste dovranno essere reintegrate dal concessionario entro 30 (trenta) giorni naturali e consecutivi.

Ai sensi dell'art. 28 del D.P.G.R. 60/R/2016, della D.G.R. n. 1555 del 27/12/2022, la concessione è soggetta al pagamento di un canone annuo pari ad Euro 336,00, per n. 1 attraversamento interrato in soletta stradale con n. 1 tubo (uso 11. Attraversamenti sotterranei o utilizzando manufatti esistenti - all.A d.g.r. 1555/22) con la detrazione del 20% Euro 268,80. Il primo canone annuo, pari a Euro 224,00 per

10/12 del canone annuo, è versato dal concessionario anticipatamente alla data del decreto di concessione per l'anno 2023.

1. Per le successive annualità, il canone annuo, soggetto a revisione e rivalutato secondo legge, sarà dovuto per anno solare e dovrà essere corrisposto, anche se il Concessionario non possa o non voglia fare uso in tutto o in parte della concessione, salvo il diritto di rinuncia.
2. L'obbligo del pagamento del canone cessa al termine della annualità in corso alla data di ricezione della comunicazione di rinuncia, ovvero al termine della annualità in corso alla data di effettivo rilascio dell'area, qualora non coincidente con la rinuncia.
3. Il Concessionario prende atto che, ai sensi dell'art. 1219 c.2 n. 3 C.C., in caso di mancata corresponsione del canone dovuto, la mora si verifica automaticamente senza necessità del relativo atto di costituzione di messa in mora (cd. mora *ex re*).
4. Ai sensi dell'art. 1 della L.R. 2/1971, il Concessionario si impegna a corrispondere l'imposta regionale sulle concessioni statali dei beni del demanio e del patrimonio indisponibile dello Stato di cui all'articolo 2 della legge 16 maggio 1970, n. 281, secondo le modalità previste dall'art. 28 del Regolamento approvato con D.P.G.R. 60/R del 12/8/2016, in misura pari al 50% del canone annuo;
5. Il mancato rispetto del pagamento del canone e dell'imposta regionale di cui al punto 4, nei termini previsti comporta l'applicazione degli interessi legali vigenti nel periodo, con decorrenza dal giorno successivo a quello stabilito come termine ultimo per il pagamento.

Rilevato che, con riferimento alla presente pratica, il Concessionario:

- ha costituito deposito cauzionale a garanzia dell'esatto adempimento degli obblighi contrattuali, ai sensi dell'art. 31 del D.P.G.R. 60/R/2016 s.m.i e della D.G.R.T. 1414 del 17/12/2018, per l'importo di Euro 268,80, pari a un canone per n. 1 attraversamento interrato, con bonifico ID Sap 00462169 del 05/10/2023;
- ha effettuato il pagamento del canone, ai sensi dell'art. 28 del D.P.G.R. 60/R/2016 s.m.i e della D.G.R.T. 1414 del 17/12/2018, di importo di Euro 224,00, pari al canone annuo per n. 1 attraversamento interrato, relativamente all'annualità 2023, con bonifico ID Sap 00462170 del 05/10/2023;
- ha effettuato il pagamento dell'imposta regionale 2023, di importo pari ad Euro 112,00, pari al 50% del canone 2023, con bonifico ID Sap 00462171 del 05/10/2023;

Per quanto non espressamente previsto dal presente decreto di concessione si applicano le vigenti disposizioni, di legge e di regolamento, statali e regionali, ed in particolare il codice civile, la normativa concernente il buon regime delle acque, nonché l'igiene e la sicurezza pubblica, l'edilizia e l'urbanistica vigenti nel territorio dove i beni sono ubicati;

RILEVATO che l'inosservanza delle condizioni e prescrizioni cui è vincolato il presente provvedimento, al pari dell'inosservanza delle norme contenute nel Capo VII del R.D. 523/1904, comporterà denuncia all'Autorità giudiziaria ai sensi dell'art. 374 della L. 2248/1865 allegato F, oltre le sanzioni di cui all'articolo 9 della L.R. 80/2015;

Tutto ciò premesso e considerato

DECRETA

1. il rilascio ad e-distribuzione S.p.a., c.f. n. 05779711000, con sede legale in Roma, Via Ombrone, 2, della concessione per posa di linea MT in attraversamento con n. 1 tubo in soletta stradale al collettore Acque Basse, in via di Prunaia, nel Comune di Campi Bisenzio (FI);
2. di autorizzare l'esecuzione delle opere ai soli fini idraulici ai sensi e per gli effetti dell'art. 2, comma 1, lettera i) e lettera n) della L.R. 80/2015 e degli artt. 2 e 93 del R.D. 523/1904 così come descritto e rappresentato negli elaborati sopra elencati;
3. di stabilire che la concessione ha durata di anni 19 (diciannove), decorrenti dalla data del presente decreto di concessione, secondo le condizioni e le clausole espresse in precedenza;
4. di dare atto che gli effetti della concessione decorrono dalla data del presente decreto;
5. di dare atto che l'allegato "A" contenente i dati identificativi del Responsabile del Procedimento e dei funzionari istruttori è parte integrante del presente decreto;

6. di disporre che la realizzazione delle opere in argomento sia sottoposta alle prescrizioni tecniche e generali individuate in premessa;

7. di dichiarare che gli obblighi derivanti dalla presente concessione sono regolati come stabilito in premessa;

8. di dare atto che l'autorizzazione con concessione di cui al presente atto è rilasciata ai soli fini di tutela delle opere idrauliche e del buon regime delle acque pubbliche, giusto l'art. 2 del R.D. 523/1904, e pertanto fatti salvi e impregiudicati i diritti di terzi. Il destinatario è tenuto a munirsi di tutti gli ulteriori titoli abilitativi e atti di assenso previsti dalle leggi vigenti;

9. il richiedente è a conoscenza che, ferme restando le vigenti disposizioni urbanistiche del Comune interessato, in assenza della presente concessione non possono iniziare i lavori;

10. di dare, altresì, atto che, ai sensi dell'art. 3, ultimo comma, della L. 241/1990 e s.m.i., avverso il presente atto può essere proposto ricorso all'Autorità giudiziaria competente o, in alternativa, al Presidente della Repubblica, rispettivamente entro 60 e 120 giorni dal suo ricevimento.

IL DIRIGENTE

Allegati n. 1

A

dati identificativi

2683d64e47a5353ed6edee9cc0635d4b85265a022939e92befec822f37e4d9e1

ALLEGATO A

DATI IDENTIFICATIVI

Regione Toscana:

Il Responsabile del Procedimento è il Geol. Andrea Salvadori, nominato con Ordine di Servizio n. 64 del 10 novembre 2022.

L'istruttore della pratica è il Geol. Federico Marini (email: federico.marini@regione.toscana.it)



REGIONE TOSCANA

DIREZIONE DIFESA DEL SUOLO E PROTEZIONE CIVILE

SETTORE GENIO CIVILE TOSCANA SUD

Responsabile di settore Renzo RICCIARDI

Incarico: DECR. DIRIG. CENTRO DIREZIONALE n. 8656 del 21-05-2021

Decreto non soggetto a controllo ai sensi della D.G.R. n. 553/2016

Numero adozione: 21470 - Data adozione: 10/10/2023

Oggetto: Pratica SiDIT n. 5614/2019 (Proc. n. 1652/2023) - Concessione per un attraversamento in subalveo (tip. 11) con condotta di acqua potabile del fosso della Picciolana (TS65526), situato in località Elmo nel comune di Sorano (GR).

Il presente atto è pubblicato integralmente sul BURT ai sensi degli articoli 4, 5 e 5 bis della l.r. 23/2007 e sulla banca dati degli atti amministrativi della Giunta regionale ai sensi dell'art.18 della l.r. 23/2007. E' escluso dalla pubblicazione l'allegato A nel rispetto dei limiti alla trasparenza posti dalla normativa statale.

Data certificazione e pubblicazione in banca dati ai sensi L.R. 23/2007 e ss.mm.: 10/10/2023

Documento informatico firmato digitalmente ai sensi del testo unico D.P.R. 28 dicembre 2000,n. 445, del D.Lgs. 7 marzo 2005, n. 82 e norme collegate, il quale sostituisce il testo cartaceo e la firma autografa.

Numero interno di proposta: 2023AD024138

IL DIRIGENTE

VISTI gli artt. 93, 95, 97 e 98 del R.D. 523/1904 “Testo unico delle disposizioni di legge intorno alle opere idrauliche delle diverse categorie”;

VISTO l'art. 1, comma 1, della L.R. n. 2/1971, che ha istituito l'imposta regionale sulle concessioni statali per l'occupazione e l'uso dei beni del demanio e del patrimonio indisponibile dello Stato, situati nell'ambito della Regione, attualmente commisurata al 50% del canone di concessione dei beni del demanio idrico e delle relative aree, il cui versamento deve essere effettuato entro il 31 dicembre dell'anno in cui deve essere versato il canone di concessione;

VISTA la Legge 241/1990 e ss.mm.ii., “Nuove norme in materia di procedimento amministrativo e di diritto di accesso ai documenti amministrativi”;

VISTA la L. 37/1994 “Norme per la tutela ambientale delle aree demaniali dei fiumi, torrenti, laghi e altre acque pubbliche”;

VISTO il D.Lgs. n. 112 del 31/03/1998 "Conferimento di funzioni e compiti amministrativi dello Stato alle regioni ed agli enti locali, in attuazione del capo I della legge 15 marzo 1997, n. 59”;

VISTA la L.R. 23 luglio 2009 n. 40 “Norme sul procedimento amministrativo, per la semplificazione e la trasparenza dell'attività amministrativa”;

VISTA la L.R. 79/2012 “Nuova disciplina in materia di consorzi di bonifica. Modifiche alla L.R. 69/2008 e alla L.R. 91/1998. Abrogazione della L.R. 34/1994”;

VISTA la D.C.R.T. n. 57 del 11/06/2013 “Individuazione del reticolo idrografico e di gestione ai sensi dell'articolo 22, comma 1, lettera e), della legge regionale 27 dicembre 2012, n. 79 (Nuova disciplina in materia di consorzi di bonifica. Modifiche alla l.r. 69/2008 e alla l.r. 91/1998. Abrogazione della l.r. 34/1994)”;

VISTA la L.R. 22/2015 “Riordino delle funzioni provinciali e attuazione della legge 7 aprile 2014, n. 56” che dispone in ordine al trasferimento alla Regione Toscana della gestione del demanio idrico e dell'introito dei relativi proventi;

VISTA la L.R. 30/2015 “Norme per la conservazione e la valorizzazione del patrimonio naturalistico - ambientale regionale. Modifiche alla l.r. 24/1994, alla l.r. 65/1997, alla l.r. 24/2000 ed alla l.r. 10/2010”;

VISTA la L.R. 80/2015 "Norme in materia di difesa del suolo, tutela delle risorse idriche e tutela della costa e degli abitati costieri", ed in particolare l'art. 2, lett. i);

VISTO il Decreto Dirigenziale n. 463 del 12/02/2016, con il quale si approva lo schema del decreto di concessione delle aree demaniali;

VISTO il Decreto del Presidente della Giunta Regionale Toscana n. 60/R del 12/08/2016 “Regolamento in attuazione dell'art. 5 della LR 80/2015, recante disciplina per il rilascio delle concessioni per l'utilizzo del demanio idrico e criteri per la determinazione dei canoni”, d'ora in avanti “Regolamento”;

VISTA la D.G.R.T. n. 888 del 07/08/2017 e ss.mm.ii., avente ad oggetto “Determinazione dei canoni per l'uso del Demanio Idrico – revoca della D.G.R.T. n.1138 del 15/11/2016” con cui sono stati rideterminati sia i canoni da applicare alla varie tipologie di concessioni per l'utilizzo delle

aree demaniali, sia i nuovi importi per quanto concerne gli oneri istruttori oltre alle modalità di pagamento e riscossione;

VISTA la Delibera della Giunta Regionale n. 1414 del 17/12/2018, con la quale si introducono alcune modifiche nell'applicazione dei canoni di specifiche occupazioni demaniali e si confermano, per il resto, i canoni per l'uso del demanio idrico fissati dalla precedente DGRT 888/2017;

VISTA la L.R. 41/2018 "Disposizioni in materia di rischio di alluvioni e di tutela dei corsi d'acqua in attuazione del decreto legislativo 23 febbraio 2010, n. 49 (Attuazione della direttiva 2007/60/CE relativa alla valutazione e alla gestione dei rischi di alluvioni). Modifiche alla l.r. 80/2015 e alla l.r. 65/2014";

VISTO il Decreto del Presidente della Giunta Regionale 25 luglio 2018, n. 42/R "Regolamento per lo svolgimento delle attività di polizia idraulica, polizia delle acque, e servizio di piena, in attuazione dell'articolo 5 della legge regionale 28 dicembre 2015, n. 80 (Norme in materia di difesa del suolo, tutela delle risorse idriche e tutela della costa e degli abitati costieri)";

VISTA la Delibera della Giunta Regionale n. 1219 del 02/11/2022 "Aggiornamento dei canoni e degli indennizzi del demanio idrico al tasso di inflazione programmata per l'annualità 2022, ai sensi dell'articolo 6, comma 2 della L.R. 28 dicembre 2015 n. 80";

VISTA la Delibera della Giunta Regionale n. 1555 del 27/12/2022 "Aggiornamento dei canoni per l'uso del demanio idrico ai sensi della l.r. n. 80/2015 e del d.p.g.r. n. 60/R/2016";

VISTA la deliberazione del Consiglio Regionale 11 luglio 2023, n. 55 "Modifiche al reticolo idrografico e di gestione di cui alla legge regionale 27 dicembre 2012, n.79 approvato con deliberazione del Consiglio regionale 6 dicembre 2022, n. 103";

VISTA la Determinazione Dirigenziale n. 859 del 29/03/2010 con la quale la Provincia di Grosseto ha rilasciato al soggetto identificato come "titolare della concessione rilasciata con determinazione dirigenziale n. 1558 del 21/05/2010" nell'allegato "A", parte integrante e sostanziale del presente decreto, l'autorizzazione alla posa di una condotta di acqua potabile, con attraversamento in subalveo del fosso della Picciolana (TS65526), in località Elmo nel comune di Sorano (GR);

VISTA la Determinazione Dirigenziale n. 1558 del 21/05/2010 con la quale la Provincia di Grosseto ha concesso l'uso dell'area demaniale interessata dall'opera suddetta fino al 31/12/2019;

VERIFICATO che la condotta di acqua potabile, oggetto della suddetta concessione, risulta a servizio di un complesso immobiliare situato in località Elmo nel comune di Sorano, i cui proprietari attuali sono tutti identificati nell'allegato "A", parte integrante e sostanziale del presente decreto (successivamente i proprietari sono indicati collettivamente anche come "il Concessionario");

VERIFICATO che l'unità immobiliare censita alla particella n. 159, sub. 1, del foglio n. 61 del Catasto Fabbricati del Comune di Sorano, appartenente al complesso immobiliare suddetto, è stata ceduta dal titolare della concessione rilasciata dalla Provincia di Grosseto con determinazione dirigenziale n. 1558 del 21/05/2010 al soggetto identificato come "proprietario subentrato" nell'allegato "A", parte integrante e sostanziale del presente decreto, con atto notarile di repertorio n. 86/30, registrato a Roma in data 02/08/2021;

VISTA la nota di prot. n. 360418 del 26/07/2023, con la quale si invitano i proprietari del complesso immobiliare sopraindicato a regolarizzare l'occupazione demaniale priva di titolo concessorio, assolvendo agli adempimenti indicati nella stessa;

VISTA l'istanza di concessione presentata dai suddetti proprietari, acquisita agli atti di questo Settore con prot. n. 394898 del 23/08/2023, integrata dalla nota nella quale gli stessi individuano come referente unico per i rapporti con il settore competente, ai sensi dell'art. 10 del Regolamento, il soggetto identificato come "referente unico" nell'allegato "A", parte integrante e sostanziale del presente decreto;

PRESO ATTO che all'istanza risulta altresì allegata la richiesta dei proprietari dell'immobile di applicare, a partire dall'annualità 2023, la riduzione del 20% del canone prevista dalla D.G.R.T. n. 1414 del 17/12/2018, in quanto la condotta di acqua potabile è volta a garantire l'approvvigionamento idropotabile di utenze non servite da pubblica rete;

ACCERTATO che il fosso della Picciolana (TS65526), riportato nel Reticolo Idrografico e di Gestione del Territorio Toscano di cui alla L.R. 79/2012, risulta acqua pubblica ai sensi della DCRT 57/2013 e ss.mm.ii.;

PRESO ATTO che la concessione richiesta comporta l'utilizzo del demanio idrico;

RITENUTO che l'opera oggetto della presente concessione sia compatibile sotto il profilo idraulico, ai sensi dell'art. 3 del D.P.G.R. 42/R/2018 e degli artt. 93, 95, 97 e 98 del R.D. 523/1904;

VERIFICATO che per il rilascio della concessione che regolarizza l'utilizzazione del demanio idrico sopraindicata sussistono i presupposti di cui all'art. 40 del Regolamento che, nel caso di utilizzo di aree demaniali senza titolo concessorio, prevede il pagamento di un indennizzo, per ciascun anno di occupazione senza titolo, pari all'importo del canone determinato ai sensi dell'articolo 35;

DATO ATTO che nell'elaborato cartografico allegato al presente decreto sotto la lettera "B", quale parte integrante e sostanziale, è individuato l'attraversamento oggetto della presente concessione;

CONSIDERATO che la concessione di cui trattasi è rilasciata senza procedura di assegnazione in concorrenza, in quanto rientra in uno dei casi previsti dall'art. 13 del Regolamento;

RITENUTO che, ai sensi dell'art. 24, comma 6, del Regolamento, la concessione possa essere accordata senza il disciplinare, dando atto che il presente decreto contiene gli elementi essenziali e le clausole che regolano il rapporto giuridico tra amministrazione concedente e concessionario;

DATO ATTO che, ai fini dell'uso previsto, dell'esercizio delle attività, il Concessionario è tenuto a munirsi di tutti i titoli abilitativi, autorizzativi e degli atti di assenso, comunque denominati, previsti dalle leggi vigenti;

DATO ATTO che, ai sensi dell'art. 22 del Regolamento, il Concessionario si obbliga a:

- a) assumere la custodia dell'area demaniale in concessione, oltre che delle opere realizzate, mantenendole in buono stato, preservandole dal pericolo di distruzione o danneggiamento, salvaguardandole da intrusioni e manomissioni da parte di soggetti non autorizzati, a propria cura e spese;
- b) consentire l'accesso al personale di vigilanza incaricato dalla Concedente, che potrà in ogni momento effettuare verifiche per accertare lo stato di manutenzione dell'area e impartire l'ordine di effettuare gli interventi eventualmente necessari, ad insindacabile giudizio della Concedente, per garantire il buon regime delle acque;
- c) consentire, inoltre, l'accesso al personale del Consorzio di bonifica di riferimento per espletare le attività manutentive di competenza;
- d) sollevare fin d'ora la Concedente e il Consorzio di bonifica competente da ogni onere e responsabilità per qualsiasi danno derivante alle persone ed alla proprietà pubblica e privata a

- seguito di inadeguata manutenzione o di inadeguata custodia del bene demaniale in concessione, assumendosi gli oneri del risarcimento;
- e) rispettare le leggi ed i regolamenti ed ordinamenti di polizia urbana e di pubblica sicurezza, nonché la normativa in materia di polizia delle acque contenuta nel R.D. 523/1904 e nel R.D. 1775/1933, tenendo indenne la Regione da ogni conseguenza determinata dalla inosservanza di essi;
 - f) non mutare la destinazione del bene in concessione, né apportarvi aggiunte, innovazioni o altro senza la preventiva autorizzazione della Concedente, prendendo atto che tutte le opere addizionali e di miglioria autorizzate resteranno acquisite al demanio senza che il Concessionario possa avere diritto a rimborsi o indennizzi, e che qualora il Concessionario esegua le predette opere senza autorizzazione sarà tenuto alla rimessa in pristino, a propria cura e spese, salvo che la Concedente non ritenga di mantenerle senza alcun onere a proprio carico; sarà tenuto inoltre al risarcimento degli eventuali danni;
 - g) assumersi gli oneri di qualsiasi natura gravanti sul bene, ivi compresi gli oneri tributari;
 - h) non cedere né sub concedere, neppure parzialmente, il bene oggetto di concessione;
 - i) assumere gli oneri di manutenzione ordinaria e straordinaria dei beni e delle aree demaniali interessate, nonché delle opere e degli impianti ivi presenti.

Inoltre il Concessionario:

- rimane il solo ed unico responsabile agli effetti del risarcimento di tutti i danni che fossero arrecati alla proprietà privata, a cose o persone per effetto di quanto concesso e comunque tenendo indenne la Regione Toscana da qualsiasi responsabilità, anche giudiziale, per eventuali danni, reclami o molestie che potessero derivare dall'uso dell'area;
- dovrà provvedere inoltre a ripristinare tempestivamente qualsiasi danno o guasto provocato alle opere idrauliche ed al corso d'acqua e in generale per effetto di quanto concesso, in conformità alle prescrizioni che saranno impartite dalla competente Autorità idraulica;
- è obbligato, ai sensi dell'art. 2 del R.D. 523/1904, ad eseguire a proprie spese e non appena ricevutane intimazione, tutte quelle varianti e modifiche e la rimessa in pristino dello stato dei luoghi che, a giudizio insindacabile dell'Autorità idraulica, si rendessero necessarie per garantire il buon regime idraulico o per le variate condizioni del corso d'acqua o per ogni altro pubblico interesse che potesse sopravvenire;
- dovrà farsi carico di ogni atto ed onere necessario per procedere all'eventuale occupazione e/o interferenza con i terreni e le proprietà private e/o pubbliche limitrofe;

DATO ATTO che la concessione demaniale, decorrente dalla data di adozione del presente decreto, può essere rilasciata per la durata massima di nove anni, ai sensi dell'art. 5 del Regolamento;

CONSIDERATO che, come espressamente previsto all'art. 23 del Regolamento, alla cessazione della concessione, per decorrenza del termine di durata sopra indicato, rinuncia, revoca o decadenza, la concessione si risolve col conseguente obbligo per il Concessionario di ripristinare, a proprie spese, le aree e i luoghi occupati nel termine assegnato dall'Amministrazione concedente e che in caso contrario si farà luogo all'esecuzione d'ufficio in danno del Concessionario, salvo valutare, d'ufficio o su istanza del concessionario, l'acquisizione al demanio dei manufatti realizzati dal concessionario medesimo, qualora non derivi alcun onere per la Regione e senza che possa essere riconosciuto alcun compenso o indennizzo a favore del concessionario;

CONSIDERATO che, ai sensi dell'art. 25 del Regolamento, il rinnovo della concessione è ammissibile solo nei casi di cui all'art. 13, comma 1 lettere a), b), c) e g) e la concessione non è rinnovabile tacitamente alla scadenza, la domanda di rinnovo deve essere presentata, almeno trenta giorni prima della scadenza della concessione, ai sensi e con le modalità di cui all'art. 14 e fino al rilascio della nuova concessione e solo qualora abbia presentato domanda di rinnovo nel termine predetto il richiedente può continuare ad utilizzare l'area con le medesime modalità e condizioni della concessione in scadenza previo pagamento di un corrispettivo commisurato al canone, salvo conguaglio al rilascio della concessione;

CONSIDERATO che il canone demaniale annuo per la concessione di un attraversamento in subalveo (tip. 11) ammonta ad € 268,80, determinato in base alle tariffe approvate dalla Giunta con la DGRT n. 888/2017 e ss.mm.ii. e ridotto del 20% per effetto della richiesta presentata in data 23/08/20231, prot. n. 394898, precisando che il canone potrà essere aggiornato annualmente dalla Giunta Regionale sulla base del tasso di inflazione programmata per l'anno di riferimento;

CONSIDERATO che il canone dovrà essere corrisposto anche se il Concessionario non possa o non voglia fare uso in tutto o in parte della concessione e che in caso di rinuncia il pagamento del canone è dovuto per tutta l'annualità in cui l'istanza è stata presentata;

RITENUTO di commisurare a una annualità del canone il deposito cauzionale di cui all'art. 31 del Regolamento, versato dal concessionario a garanzia del regolare pagamento del canone e/o a titolo di rimborso delle spese eventualmente sostenute da questa Amministrazione e da reintegrare fino alla suddetta misura nel caso di prelievi parziali di somme nel corso della concessione;

VISTA la nota di richiesta di adempimenti preliminari al rilascio della concessione, già trasmessa con prot. n. 364018 del 26/07/2023;

TENUTO CONTO che la concessione è rilasciata a titolo oneroso e temporaneo, che il soggetto richiedente è in regola con il pagamento del canone richiesto fino all'anno 2019 e con il pagamento degli indennizzi richiesti fino all'anno 2022 ed inoltre, in ottemperanza agli adempimenti preliminari richiesti con la nota sopracitata:

- ha provveduto per il periodo gennaio-luglio 2023 al versamento di € 156,80 a titolo di indennizzo per l'occupazione senza titolo del bene demaniale, determinato ai sensi della DGRT 888/2017 e ss.mm.ii.;
- ha provveduto al versamento del canone per l'anno 2023 per l'importo di € 112,00, corrispondente a cinque mensilità del canone annuo di € 280,00;
- ha provveduto per l'anno 2023 al versamento dell'imposta sulle concessioni demaniali per l'importo di € 56,00, corrispondente al 50% del canone ai sensi della L.R. 2/1971;
- ha costituito, a garanzia dell'esatto adempimento degli obblighi contrattuali, un deposito cauzionale pari a una annualità del canone;
- ha assolto agli obblighi relativi all'imposta di bollo di € 16,00 ai sensi del D.P.R. 642/1972, come da documentazione conservata agli atti;

RILEVATO che l'inosservanza delle condizioni e prescrizioni cui è vincolato il presente provvedimento, al pari dell'inosservanza delle norme contenute nel Capo VII del R.D. 523/1904, comporterà denuncia all'Autorità Giudiziaria ai sensi dell'art. 374 della L. 2248/1865, allegato F;

DATO ATTO che il presente decreto è sostanzialmente conforme allo schema approvato con Decreto del Direttore n. 463 del 12/02/2016, all. B;

DATO ATTO che i soggetti proprietari del complesso immobiliare identificati nell'allegato "A", parte integrante e sostanziale del presente decreto, sono responsabili solidalmente nei confronti della Regione Toscana e del Settore competente in relazione a quanto stabilito dalla presente concessione, ivi compreso il pagamento del canone concessorio;

DATO ATTO che, per quanto non espressamente previsto dal presente provvedimento, si applicano le disposizioni legislative e regolamentari, statali e regionali, vigenti in materia;

DATO ATTO che il Responsabile del procedimento, ai sensi della Legge 241/1990 e ss.mm.ii., è il Dirigente del Settore Genio Civile Toscana Sud;

Tutto ciò premesso e considerato

DECRETA

1. di rilasciare ai soggetti identificati nell'allegato "A", parte integrante e sostanziale del presente decreto e nel quale è indicato anche il referente unico dei rapporti con il settore, la concessione demaniale per un attraversamento in subalveo (tip. 11) con condotta idrica del fosso della Picciolana (TS65526), situato in località Elmo nel comune di Sorano (GR), così come rappresentato nell'elaborato cartografico facente parte integrante e sostanziale del presente decreto (allegato "B");
2. di dare atto che gli effetti della concessione decorrono dalla data del presente decreto e che la stessa avrà scadenza in data 30/09/2032, secondo le disposizioni e le clausole espresse in precedenza;
3. di dare atto che il Concessionario, per effetto del presente provvedimento, risulta soggetto agli obblighi di cui all'art. 22 del Regolamento, alle prescrizioni, nonché alle disposizioni in materia di rinnovo e cessazione della concessione di cui agli articoli 23 e 25 del Regolamento, distintamente evidenziate in narrativa;
4. di dare atto che il presente provvedimento è rilasciato ai soli fini di tutela delle opere idrauliche e del buon regime delle acque pubbliche, giusto l'art. 2 del R.D. 523/1904, e pertanto fa salvi e impregiudicati i diritti di terzi. Il destinatario è tenuto a munirsi di tutti gli ulteriori titoli abilitativi e atti di assenso previsti dalle leggi vigenti;
5. di non procedere alla registrazione fiscale del presente provvedimento, considerato che l'ammontare dell'imposta proporzionale dovuta per l'intera durata della concessione risulta inferiore alla misura di Euro 200,00, ai sensi dell'art. 2, parte II della Tariffa del D.P.R. 131/1986. Resta ferma comunque la possibilità da parte del Concessionario, in caso d'uso, di provvedere alla sua registrazione;
6. di trasmettere telematicamente il presente provvedimento ai Concessionari, domiciliati presso il referente unico per i rapporti con il Settore.

Avverso il presente provvedimento è ammesso ricorso dinanzi all'Autorità Giudiziaria competente nei termini di legge.

Il Dirigente

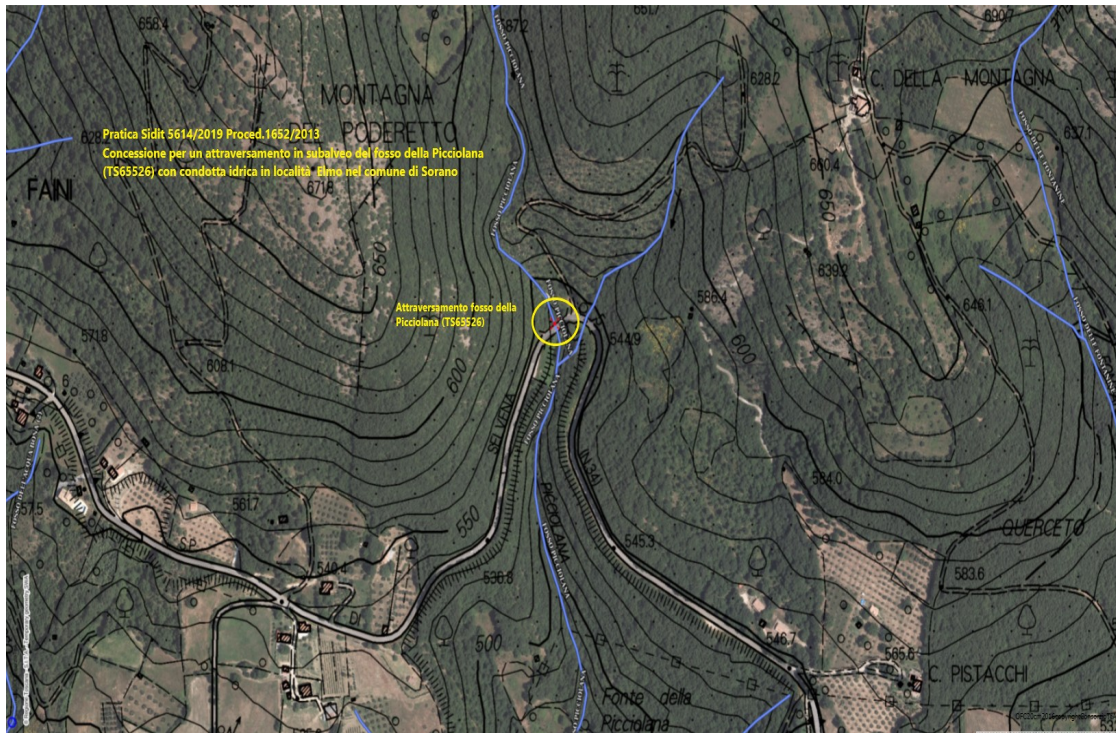
Allegati n. 2

A *Dati personali concessionari*
c68cdc84e49cc83f5cab060b26319bed2afc9a077a73c5674380a69f1445027

B *Cartografia*
7b0a519603edd23fcf55fb4fed47c4c2bffa711fba0f1f9b0d64555f87590fe2

Allegato "B"

Pratica SiDIT n. 5614/2019 (Proc. n. 1652/2023) – Concessione per un attraversamento in subalveo (tip. 11) con condotta di acqua potabile del fosso della Picciolana (TS65526), situato in località Elmo nel comune di Sorano (GR).





REGIONE TOSCANA

DIREZIONE DIFESA DEL SUOLO E PROTEZIONE CIVILE

SETTORE GENIO CIVILE VALDARNO CENTRALE

Responsabile di settore Fabio MARTELLI

Incarico: DECR. DIRIG. CENTRO DIREZIONALE n. 8656 del 21-05-2021

Decreto non soggetto a controllo ai sensi della D.G.R. n. 553/2016

Numero adozione: 21475 - Data adozione: 10/10/2023

Oggetto: R.D. 523/1904, L.R. 80/2015 e D.P.G.R. 60/R/2016. Concessione per posa di linea MT in soletta stradale in attraversamento con n. 1 tubo sul canale Vecchio Garille e relativo parallelismo in sinistra idrografica del canale Vecchio Garille, a monte dell'attraversamento, e per demolizione di linea aerea MT sul collettore Acque Basse, in via di Prunaia, nel Comune di Campi Bisenzio (FI). Pratica 4114A (pratica SIDIT n. 4462/2022).

Il presente atto è pubblicato integralmente sul BURT ai sensi degli articoli 4, 5 e 5 bis della l.r. 23/2007 e sulla banca dati degli atti amministrativi della Giunta regionale ai sensi dell'art.18 della l.r. 23/2007.

Data certificazione e pubblicazione in banca dati ai sensi L.R. 23/2007 e ss.mm.: 10/10/2023

Documento informatico firmato digitalmente ai sensi del testo unico D.P.R. 28 dicembre 2000, n. 445, del D.Lgs. 7 marzo 2005, n. 82 e norme collegate, il quale sostituisce il testo cartaceo e la firma autografa.

Numero interno di proposta: 2023AD023802

IL DIRIGENTE

VISTI gli artt. 2 e 93 del R.D. 523/1904 “Testo unico delle disposizioni di legge intorno alle opere idrauliche delle diverse categorie” e s.m.i.;

VISTA la L. 37/94 “Norme per la tutela ambientale delle aree demaniali dei fiumi, torrenti, laghi e altre acque pubbliche”;

VISTO il D.Lgs. 112 del 31/03/1998 “Conferimento di funzioni e compiti amministrativi dello Stato alle regioni ed agli enti locali”, in attuazione del capo I della legge 15 marzo 1997, n. 59;

VISTA la L.R. 41/2018 “Disposizioni in materia di rischio di alluvioni e di tutela dei corsi d’acqua in attuazione del decreto legislativo 23 febbraio 2010, n. 49 (Attuazione della direttiva 2007/60/CE relativa alla valutazione e alla gestione dei rischi di alluvioni). Modifiche alla l.r. 80/2015 e alla l.r. 65/2014”;

VISTA la L.R. 79/2012 “Nuova disciplina in materia di consorzi di bonifica. Modifiche alla L.R. 69/2008 e alla L.R. 91/1998. Abrogazione della L.R. 34/1994”;

VISTA la L.R. 80/2015 “Norme in materia di difesa del suolo, tutela delle risorse idriche e tutela della costa e degli abitati costieri”, ed in particolare l’art. 2 lett. i) e lett. g);

VISTA la D.C.R.T. n. 101/2016, modificata con D.C.R. 55/2023, con cui, ai sensi della L.R. 79/2012, è stato individuato il reticolo idrografico e il reticolo di gestione;

VISTO il decreto del direttore n. 463 del 12/02/2016 recante “Approvazione degli schemi di decreto per l’esercizio delle funzioni in materia di difesa del suolo e tutela della costa di competenza della Direzione Difesa del suolo e protezione civile”;

VISTA la D.G.R.T. n. 194 del 16/03/2016 recante “Approvazione degli schemi tipo di disciplinare, come da D.G.R.T. 29 dicembre 2015 n. 1341, ed ulteriori disposizioni per l’istruttoria ed il rilascio”;

VISTO il D.P.G.R. n. 60/R del 12/08/2016 “Regolamento di attuazione dell’art. 5 della L.R. n. 80 del 28/12/2015” e le successive modifiche ed integrazioni, intervenute con D.P.G.R. 45/R del 08/08/2017;

VISTA la D.G.R.T. n. 1555 del 27/12/2022 “Aggiornamento dei canoni per l’uso del demanio idrico ai sensi della l.r. n. 80/2015 e del d.p.g.r. n. 60/R/2016” e richiamato, per quanto non diversamente disposto, il contenuto delle delibere n. 888 del 07/08/2017, n. 1414 del 17/12/2018 e n. 229 del 24/02/2020;

VISTA la L.R. n.2 del 30/12/1971 “Istituzione dei tributi propri della Regione”, nella quale all’art. 1 l’imposta regionale sulle concessioni statali dei beni del demanio e del patrimonio indisponibile prevista dall’articolo 2 della legge 16/05/1970 n. 281, è commisurata al 50% del canone di concessione;

RICHIAMATA la nota di e-distribuzione del 12/12/2016 prot. n. 502059 con la quale viene richiesta la detrazione del 20% sull’importo del canone da versare, come previsto all’art. 29 comma 5 del D.P.G.R. n. 60/R;

VISTA l’istanza di concessione presentata dal richiedente e-distribuzione S.p.a., c.f. n. 05779711000 con sede legale in Roma, Via Ombrone, 2 a firma del procuratore, avente ad oggetto: “tensione MT (15 Kv), in sostituzione dell’ aereo da demolire, in Via della Prunaia / Via Lucchese, fra i Comuni di Campi Bisenzio e Sesto Fiorentino, Città Metropolitana di Firenze. Attraversamento vari GID. Pratica e-dis. 2557652”, acquisita agli atti con prot. 387600 del 11/10/2022 e integrata con prot. 87297 del 20/02/2023 a seguito di richiesta di integrazioni con prot. 478304 del 10/12/2022, con la quale si trasmette in allegato la documentazione costituita dai seguenti elaborati a firma del tecnico incaricato:

- relazione tecnico-descrittiva con corografia, CTR, estratto catastale, documentazione fotografica, sezioni idrauliche degli attraversamenti e schede tecniche dei componenti da porre in opera (integrazione);

VISTO il versamento di Euro 100,00 di oneri istruttori con bonifico id SAP 00392770 del 09/09/2022 e il pagamento dell’imposta di bollo virtuale Aut.AdE n.133874/99 da Euro 16,00 per la presentazione dell’istanza e che il richiedente ha altresì reso le dichiarazioni sostitutive in materia di antimafia e casellario giudiziale;

DATO ATTO che il Responsabile del Procedimento, il cui nominativo è indicato nell'allegato A al presente atto, è stato nominato con Ordine di Servizio n. 64 del 10/11/2022 e che l'istruttoria della pratica è stata effettuata dai tecnici istruttori i cui nominativi sono indicati nell'allegato A al presente atto;

DATO ATTO che, a seguito della verifica della completezza della documentazione, all'istanza è stato assegnato il numero di pratica 4114A (pratica SIDIT n. 4462/2022, procedimento SIDIT n. 6299/2022);

VISTO il pagamento dell'imposta di bollo da Euro 16,00 cartacea id 01211034100536 del 25/09/2023 dovuta per il presente atto;

DATO ATTO che:

- il progetto generale per il quale è stata presentata istanza comprende la demolizione di linea aerea MT sul collettore Acque Basse, sul fosso Reale, sul collettore Sinistro Acque Basse e sul collettore Principale Acque Basse e la posa di linea MT in attraversamento del canale Vecchio Garille, del collettore Acque Basse, del fosso Reale, del collettore Sinistro Acque Basse e del collettore Principale Acque Basse, nel territorio dei Comuni di Campi Bisenzio (FI) e Sesto Fiorentino (FI);

- le opere dell'intervento che ricadono nel territorio di competenza del Settore Genio Civile Valdarno Centrale, che include il territorio del Comune di Campi Bisenzio, in particolare comprendono:

- demolizione di linea aerea MT sul collettore Acque Basse, in via della Prunaia;

- posa di linea MT interrata con scavo in trincea in sede stradale in attraversamento con n. 1 tubo sul canale Vecchio Garille e relativo parallelismo a monte dell'attraversamento in sinistra idrografica, lungo via di Prunaia;

- posa di linea MT interrata con scavo in trincea in sede stradale in attraversamento con n. 1 tubo sul collettore Acque Basse, in via di Prunaia;

- posa di linea MT interrata con scavo in trincea in sede stradale in attraversamento con n. 2 tubi sul collettore Acque Basse, in via Lucchese;

- posa di linea MT interrata con scavo in trincea in sede stradale con n. 2 tubi nella fascia di larghezza di 10 metri dal piede d'argine esterno in destra idrografica del fosso Reale, in via Lucchese;

- con il presente atto si autorizza la demolizione di linea aerea MT sul collettore Acque Basse, in via della Prunaia, e la posa di linea MT con scavo in trincea in sede stradale in attraversamento con n. 1 tubo sul canale Vecchio Garille e il relativo parallelismo a monte dell'attraversamento in sinistra idrografica, lungo via di Prunaia;

- nei tratti in cui le tubazioni saranno posate mediante scavo in trincea in sede stradale è prevista una profondità di posa di circa 1 metro;

- al di sopra della tubazione interrata sarà posizionato il nastro monitor;

DATO ATTO altresì che le opere previste dal progetto interessano il collettore Acque Basse, nel tratto indicato con il codice MV32896, e il canale Vecchio Garille, indicato con il codice MV32741, appartenenti al reticolo idrografico individuato con la L.R. 79/2012 aggiornato con D.C.R.T. 55/2023;

PRESO ATTO che la concessione richiesta comporta l'occupazione di area demaniale nei pressi delle particelle n. 149, 152 e 154 del foglio di mappa n. 21 del Comune di Campi Bisenzio (FI);

DATO ATTO che per la concessione dell'area si può procedere ad assegnazione diretta in quanto le opere sopra descritte rientrano in una delle fattispecie di cui all'art. 13 del regolamento approvato con D.P.G.R. 60/R/2016 s.m.i.;

VISTO anche l'art. 24 comma 6 dello stesso regolamento approvato con D.P.G.R. 60/R/2016 s.m.i., ai sensi del quale la concessione è rilasciata senza il corredo di un disciplinare, dando atto che il presente decreto contiene gli elementi essenziali e le clausole che regolano il rapporto giuridico tra la Regione Toscana, in qualità di Amministrazione concedente e concessionario;

CONSIDERATO che:

- il progetto delle opere in oggetto, verificata la compatibilità idraulica di cui all'art. 3 del l.r. 41/2018, presenta i requisiti per essere autorizzato ai sensi dell'art. 40 del D.P.G.R. 60/R/2016;

- la realizzazione dei lavori in oggetto è disciplinata dal Capo VII del R.D. 523/1904 e dalla normativa regionale di riferimento;

DATO ATTO che, nella realizzazione delle opere dovranno essere osservate le prescrizioni tecniche e generali, che vengono di seguito specificate.

PRESCRIZIONI TECNICHE:

- le buche di lancio potranno essere realizzate solo a distanza maggiore di 10,00 m dal ciglio di sponda o dal piede d'argine esterno;

- tutti i lavori oggetto della presente autorizzazione, dovranno comunque essere realizzati alla maggior distanza possibile dal ciglio di sponda ed eseguiti in modo tale da non comprometterne la stabilità, eseguendo gli scavi per tratti di ridotta lunghezza e mantenendoli aperti per il più breve tempo possibile;

- eseguita la posa in opera dei cavi, si dovrà provvedere al tempestivo ripristino dell'intera area interessata dai lavori, con specifico riguardo per le parti ricadenti nella fascia di rispetto idraulica del corso d'acqua, del quale dovrà essere ricostituita la continuità e l'integrità;

- non dovrà essere ridotta la sezione libera per il deflusso del corso d'acqua e non dovranno essere modificate le quote di sponda del corso d'acqua;

- i lavori che in qualsiasi modo interesseranno l'alveo del corso d'acqua dovranno essere eseguiti in condizioni meteorologiche e di deflusso favorevoli, verificando costantemente le previsioni sul sito web: <http://www.cfr.toscana.it/> o <http://www.lamma.rete.toscana.it/> ed in caso di previsioni meteorologiche avverse presidiando costantemente il cantiere;

- in fase di esecuzione dei lavori si dovrà fare la massima attenzione per non compromettere e salvaguardare tutti i manufatti già esistenti nell'area d'intervento. Il ripristino di eventuali danni sarà effettuato a completa cura e spesa del richiedente;

- le opere e lavorazioni previste in progetto non dovranno causare alcuna riduzione delle sezioni di deflusso e nel caso di accidentale caduta di materiali in alveo, questi andranno tempestivamente rimossi;

- tutte le opere provvisorie occorrenti per l'esecuzione dei lavori dovranno ingombrare il meno possibile l'alveo del corso d'acqua ed in ogni caso dovranno essere rimosse a lavori ultimati e comunque prima del sopraggiungere delle piene;

- durante l'esecuzione dei lavori non dovrà essere mai impedito o ostacolato il regolare deflusso delle acque, né essere mai ridotta l'efficienza idraulica del tratto di corso d'acqua interessato dai lavori;

- durante l'esecuzione dei lavori dovranno essere messi in atto tutti gli accorgimenti e le precauzioni necessarie affinché non sia determinato aggravio di rischio idraulico ed in generale pericolo per l'incolumità delle persone e danni ai beni pubblici e privati;

- la presenza dei conduttori dovrà essere segnalata da nastro monitore di plastica, situato sulla sommità dello scavo;

- eseguita la posa in opera del cavo, si dovrà provvedere al tempestivo ripristino dell'intera area interessata dai lavori, con specifico riguardo per le parti ricadenti sulle sponde e nella fascia di rispetto idraulica del corso d'acqua, del quale dovrà essere ricostituita la continuità e l'integrità anche mediante il posizionamento e la compattazione di idonei materiali;

- al termine dei lavori eventuali materiali di risulta dovranno essere allontanati dal cantiere e ripristinato lo stato dei luoghi;

- tutti i lavori dovranno essere realizzati a perfetta regola d'arte secondo le normative vigenti anche in materia di salute e sicurezza nei luoghi di lavoro, le specifiche e le linee guida esistenti per i materiali da costruzione e le modalità esecutive. Le opere finite dovranno risultare conformi ai disegni esaminati;

- dovrà essere sempre garantito l'accesso all'alveo al personale degli Enti competenti, addetto alla vigilanza e alla manutenzione del corso d'acqua;

- qualora si renda necessario, da parte dei soggetti competenti in materia di difesa del suolo, effettuare interventi di varia natura riguardanti il corpo idrico in argomento, che possano in qualunque modo interessare le opere eseguite oggetto della presente concessione, la società richiedente apporgerà, a propria cura e spese, tutte le modifiche ritenute necessarie dall'Autorità idraulica, incluso lo spostamento del cavo ed il ripristino dello stato dei luoghi;
- in caso di danneggiamenti, dovuti ad eventi di piena, filtrazioni dall'alveo ovvero cedimenti delle opere idrauliche esistenti, oppure da interventi idraulici urgenti eseguiti dall'Ente competente, il richiedente non avrà niente a pretendere, restando a suo completo carico ogni lavoro di ripristino da eseguirsi;
- le opere e lavorazioni previste in progetto non dovranno causare alcuna riduzione delle sezioni di deflusso, né locali modifiche della quota di sommità delle sponde o degli argini;

Manutenzione

- la società richiedente esegue, con oneri a proprio carico ed alle condizioni e prescrizioni riportate nel presente atto, la manutenzione ordinaria dei manufatti oggetto di concessione, al fine di assicurarne nel tempo uno stato di conservazione compatibile con l'esercizio dell'attività cui essi sono destinati, in modo che non debbano costituire criticità per lo stato della sponda e l'officiosità idraulica;
- le attività di manutenzione ordinaria sono soggette a comunicazione trasmessa a questo ufficio con preavviso di almeno 5 (cinque) giorni, mentre la manutenzione straordinaria deve essere preceduta dall'autorizzazione ai fini idraulici ai sensi del R.D. n. 523/1904;

PRESCRIZIONI GENERALI:

- l'autorizzazione di cui al presente atto riguarda esclusivamente l'esecuzione delle opere indicate in premessa, per cui ogni variazione od ogni ulteriore opera o attività non indicata negli elaborati progettuali inoltrati, od altro comunque non previsto, dovrà essere sottoposto ad ulteriore esame di questo Settore per la nuova eventuale autorizzazione prima della loro esecuzione;
- l'autorizzazione di cui al presente atto ha validità di 36 mesi dalla data del presente atto, a pena di decadenza senza ulteriori comunicazioni da parte dello scrivente ufficio;
- le opere saranno eseguite a totale cura e spese del richiedente;
- il richiedente dovrà comunicare a questo settore la data di inizio lavori con un anticipo di almeno 5 giorni, anche tramite la casella di posta elettronica del funzionario istruttore, indicata nell'allegato A, specificando il numero della pratica, il richiedente ed il Comune dove si svolgono i lavori;
- il richiedente, ai sensi dell'art. 11 del D.P.G.R. 42/R/2018, entro 60 (sessanta) giorni dal termine delle attività ne dovrà dare comunicazione a questo settore, attestando che le opere e gli interventi sono stati realizzati ed ultimati in conformità al progetto e nel rispetto delle condizioni espresse nel provvedimento autorizzativo, con riferimento anche ad eventuali varianti autorizzate e relativi atti;

ONERI ED OBBLIGHI DEL CONCESSIONARIO

- Il Concessionario, ai fini dell'uso previsto, dell'esecuzione delle opere, dell'esercizio delle attività, è tenuto a munirsi di tutti i titoli abilitativi, autorizzativi e degli atti di assenso, comunque denominati, previsti dalle leggi vigenti.

Il Concessionario si obbliga a propria cura e spese:

- ad assumere la custodia delle aree demaniali in concessione, oltre che delle opere realizzate, mantenendole in buono stato, preservandole dal pericolo di distruzione o danneggiamento, salvaguardandole da intrusioni e manomissioni da parte di soggetti non autorizzati;
- a porre in essere tutte le misure necessarie a garantire la stabilità nel tempo dei manufatti, anche in dipendenza del mutevole regime del corso d'acqua, previo ottenimento dell'autorizzazione dell'Amministrazione Concedente, dichiarando fin d'ora di non aver nulla a pretendere per qualsiasi danno eventualmente occorso alle opere oggetto di concessione ed agli utilizzatori, per effetto delle piene e dei fenomeni di dinamica fluviale;

- a consentire l'accesso al personale di vigilanza incaricato dalla Concedente, che potrà in ogni momento effettuare verifiche per accertare lo stato di manutenzione dell'area e impartire l'ordine di effettuare gli interventi eventualmente necessari, ad insindacabile giudizio della Concedente, per garantire il buon regime delle acque, oltre che, in ogni momento, l'accesso e il transito, per le opportune operazioni di vigilanza, al personale del Genio Civile ed ai mezzi addetti al servizio di piena e di polizia idraulica;
- a sollevare fin d'ora la Concedente da ogni onere e responsabilità per qualsiasi danno derivante alle persone ed alla proprietà pubblica e privata a seguito di inadeguata manutenzione o di inadeguata custodia del bene demaniale in concessione, assumendosi gli oneri del risarcimento;
- a rispettare le leggi ed i regolamenti ed ordinamenti di polizia urbana e di pubblica sicurezza, nonché la normativa in materia di polizia delle acque contenuta nel R.D. 523/1904 e nel R.D. 1775/1933, tenendo fin d'ora indenne la Concedente da ogni conseguenza determinata dalla inosservanza di essi;
- a non mutare la destinazione del bene in concessione, né apportarvi aggiunte, innovazioni o altro senza la preventiva autorizzazione della Concedente, prendendo atto che tutte le opere addizionali e di miglioria autorizzate resteranno acquisite al demanio senza che il Concessionario possa avere diritto a rimborsi o indennizzi e che qualora il Concessionario esegua le predette opere senza autorizzazione sarà tenuto alla rimessa in pristino, a propria cura e spese, salvo che la Concedente non ritenga di mantenerle senza alcun onere a proprio carico, oltre che al risarcimento degli eventuali danni;
- ad assumersi gli oneri di qualsiasi natura gravanti sul bene, ivi compresi gli oneri tributari;
- a non cedere né sub concedere, neppure parzialmente, il bene oggetto di concessione. Nei casi in cui è previsto il subentro ai sensi del regolamento regionale in materia, dovrà essere presentata apposita istanza, nei tempi e con le modalità stabiliti dal regolamento stesso; resta fermo che gli obblighi del Concessionario perdureranno fino a che il nuovo soggetto non avrà ottenuto la concessione.

DURATA DELLA CONCESSIONE – REVOCA – DECADENZA - CESSAZIONE

La concessione avrà la durata di anni 19 (diciannove) decorrenti dalla data del presente decreto di concessione, e sarà rinnovabile, nei soli casi previsti dall'art. 13 comma 1 lett. a), b), c) e g) del Regolamento approvato con D.P.G.R. 60/R/2016 e con le modalità nel medesimo stabilite, esclusivamente a seguito di istanza da presentare, a pena di inammissibilità, almeno 30 giorni prima della scadenza del termine di concessione. È escluso il rinnovo tacito della concessione;

Il Concedente potrà disporre, mediante atto amministrativo, la revoca della presente concessione in qualunque momento, con effetto immediato, per sopravvenute ragioni di pubblico interesse e, comunque, qualora intervengano ragioni di regimazione idraulica del corso d'acqua interessato o che l'opera stessa sia in seguito giudicata incompatibile con il buon regime idraulico del corso d'acqua o per qualsiasi ragione di pubblico interesse, con specifico riferimento agli eventi che ne avrebbero determinato il diniego (art. 38 D.P.G.R. 60/R/2016 s.m.i.);

L'inadempimento da parte del Concessionario degli obblighi previsti dall'art. 38 del D.P.G.R. 60/R/2016 s.m.i. e dal presente decreto di concessione, costituisce causa di decadenza, che si verifica in particolare nei casi di:

- violazione delle disposizioni e prescrizioni contenute in disposizioni legislative, regolamentari o nel presente atto di concessione;
- mancato pagamento, totale o parziale, di tre annualità del canone;
- esecuzione dei lavori in difformità dal progetto autorizzato
- non uso protratto per due anni delle aree e delle relative pertinenze
- violazione del divieto di cessione della concessione e di sub-concessione a terzi compresi gli Enti Pubblici;
- mancata realizzazione dei manufatti, ove previsti, nei tempi e con le modalità prescritti dalla concessione.

Prima di dichiarare la decadenza con apposito decreto, la Concedente comunicherà un termine non inferiore a 30 giorni entro il quale il Concessionario potrà presentare le proprie deduzioni.

Al Concessionario dichiarato decaduto non spetterà alcun rimborso per le opere realizzate e per le spese sostenute.

Fatte salve le eventuali sanzioni di cui all'art. 9 della L.R. 80/2015, il Concessionario decaduto è soggetto all'obbligo di rilascio delle aree e al ripristino dei luoghi. Nel caso di mancato rilascio è eseguito lo sfratto in via amministrativa;

Alla cessazione della concessione, per decorrenza del termine di durata sopra indicato, revoca, rinuncia, la concessione si risolve col conseguente obbligo per il Concessionario di ripristinare, a proprie spese, i luoghi, nel termine assegnato;

Qualora il Concessionario non ottemperi a quanto sopra, si farà luogo all'esecuzione d'ufficio in danno del Concessionario, salvo che su istanza di questi l'Amministrazione concedente non ritenga di esonerarlo, nel qual caso il Concessionario non avrà diritto a compensi od indennizzi di sorta, e fatta salva la facoltà della Concedente di acquisire le opere al demanio, senza oneri per l'amministrazione;

Il Concessionario è edotto che, in caso di accertata incompatibilità idraulica dei manufatti oggetto della presente concessione, ovvero dei manufatti ai quali risulta incorporato, ancorato o staffato, da parte dell'Autorità competente, gli stessi potranno essere oggetto di rimozione o adeguamento. In tal caso, il Concessionario si obbliga a rimuovere oppure adeguare i manufatti in concessione, a propria cura e spese, entro i termini stabiliti dall'Amministrazione concedente, con l'avvertenza che la mancata ottemperanza costituisce causa di decadenza della concessione;

Il Concessionario si obbliga sin d'ora a tenere indenne la Concedente dalle spese necessarie per le opere di sistemazione delle aree pubbliche specificamente coinvolte dagli interventi di cui alla presente concessione ed a ripristinare a regola d'arte le aree medesime nei tempi stabiliti;

Il soggetto richiedente e concessionario inoltre:

- rimane il solo ed unico responsabile agli effetti del risarcimento di tutti i danni che fossero arrecati alla proprietà privata, o cose o persone per effetto di quanto autorizzato e comunque tenendo indenne la Regione Toscana da qualsiasi responsabilità, anche giudiziale, per il mancato rispetto delle normative vigenti anche a tutela della salute e sicurezza nei luoghi di lavoro, per eventuali danni, reclami o molestie che potessero derivare dai lavori in oggetto;

- è obbligato, ai sensi dell'art. 2 del R.D. n. 523/1904 ad eseguire a proprie spese e non appena ricevutane intimazione, tutte quelle varianti e modifiche, compresa anche l'eventuale demolizione delle opere stesse e la messa in pristino dello stato dei luoghi, che, a giudizio insindacabile dell'Autorità idraulica, si rendessero necessarie per garantire il buon regime idraulico o in seguito all'accertamento di effetti dannosi delle opere stesse o per le variate condizioni del corso d'acqua o per ogni altro pubblico interesse che potesse sopravvenire;

- dovrà provvedere inoltre a ripristinare tempestivamente qualsiasi danno o guasto causato alle opere idrauliche ed al corso d'acqua in generale per effetto della presente autorizzazione, in conformità alle prescrizioni che saranno impartite dalla competente autorità idraulica;

- è tenuto alla osservanza delle disposizioni del R.D. n. 523/1904 sulle opere idrauliche, nonché delle prescrizioni legislative e regolamentari vigenti, quali quelle concernenti la tutela delle acque pubbliche, dell'agricoltura, della fauna ittica, dell'industria, dell'igiene e della pubblica incolumità;

CAUZIONE - CANONE - IMPOSTA REGIONALE

A garanzia dell'esatto adempimento degli obblighi contrattuali, ai sensi dell'art. 31 del D.P.G.R. 60/R/2016, il Concessionario costituisce deposito cauzionale per l'importo di Euro 268,80 (pari ad un canone per n. 1 attraversamento interrato in soletta stradale con n. 1 tubo, con la detrazione del 20%).

La garanzia di cui sopra è svincolata alla fine della concessione, previa verifica anche a mezzo sopralluogo dell'esatto adempimento degli obblighi ed oneri assunti con il presente atto.

In tutti i casi in cui l'Amministrazione, in dipendenza delle condizioni contenute nel presente atto, prelevi somme dal deposito cauzionale, queste dovranno essere reintegrate dal concessionario entro 30 (trenta) giorni naturali e consecutivi.

Ai sensi dell'art. 28 del D.P.G.R. 60/R/2016, della D.G.R. n. 1555 del 27/12/2022, la concessione è soggetta al pagamento di un canone annuo pari ad Euro 336,00, per n. 1 attraversamento interrato in

soletta stradale con n. 1 tubo (uso 11. Attraversamenti sotterranei o utilizzando manufatti esistenti - all.A d.g.r. 1555/22) con la detrazione del 20% Euro 268,80. Il primo canone annuo, pari a Euro 224,00 per 10/12 del canone annuo, è versato dal concessionario anticipatamente alla data del decreto di concessione per l'anno 2023.

1. Per le successive annualità, il canone annuo, soggetto a revisione e rivalutato secondo legge, sarà dovuto per anno solare e dovrà essere corrisposto, anche se il Concessionario non possa o non voglia fare uso in tutto o in parte della concessione, salvo il diritto di rinuncia.
2. L'obbligo del pagamento del canone cessa al termine della annualità in corso alla data di ricezione della comunicazione di rinuncia, ovvero al termine della annualità in corso alla data di effettivo rilascio dell'area, qualora non coincidente con la rinuncia.
3. Il Concessionario prende atto che, ai sensi dell'art. 1219 c.2 n. 3 C.C., in caso di mancata corresponsione del canone dovuto, la mora si verifica automaticamente senza necessità del relativo atto di costituzione di messa in mora (cd. mora *ex re*).
4. Ai sensi dell'art. 1 della L.R. 2/1971, il Concessionario si impegna a corrispondere l'imposta regionale sulle concessioni statali dei beni del demanio e del patrimonio indisponibile dello Stato di cui all'articolo 2 della legge 16 maggio 1970, n. 281, secondo le modalità previste dall'art. 28 del Regolamento approvato con D.P.G.R. 60/R del 12/8/2016, in misura pari al 50% del canone annuo;
5. Il mancato rispetto del pagamento del canone e dell'imposta regionale di cui al punto 4, nei termini previsti comporta l'applicazione degli interessi legali vigenti nel periodo, con decorrenza dal giorno successivo a quello stabilito come termine ultimo per il pagamento.

Considerato che la linea oggetto di demolizione è esistente e che il canale Vecchio Garille appartiene al reticolo idrografico individuato con la L.R. 79/2012 aggiornato con D.C.R.T. 55/2023; verificato che nell'elenco delle concessioni della Provincia di Firenze, non risulta a ruolo l'attraversamento relativo all'elettrodotto in oggetto, ai sensi dell'art. 40 del D.P.G.R. 60/R/2016 si è richiesto il pagamento dei canoni dovuti nel limite dei termini di prescrizione indicati dalla Circolare n.1 del 31/01/2019 della Direzione Difesa del suolo e protezione civile, prot. n. 49305 del 01/02/2019;

Rilevato che, con riferimento alla presente pratica, il Concessionario:

- ha costituito deposito cauzionale a garanzia dell'esatto adempimento degli obblighi contrattuali, ai sensi dell'art. 31 del D.P.G.R. 60/R/2016 s.m.i e della D.G.R.T. 1414 del 17/12/2018, per l'importo di Euro 268,80, pari a un canone per n. 1 attraversamento interrato, con bonifico ID Sap 00462117 del 05/10/2023;
- ha effettuato il pagamento del canone, ai sensi dell'art. 28 del D.P.G.R. 60/R/2016 s.m.i e della D.G.R.T. 1414 del 17/12/2018, di importo di Euro 224,00, pari al canone annuo per n. 1 attraversamento interrato, relativamente all'annualità 2023, con bonifico ID Sap 00462121 del 05/10/2023;
- ha effettuato il pagamento dell'imposta regionale 2023, di importo pari ad Euro 112,00, pari al 50% del canone 2023, con bonifico ID Sap 00462123 del 05/10/2023;
- ha effettuato il pagamento a titolo di indennità, dei canoni 2018-2022 per i n. 1 attraversamento aereo MT esistente oggetto di demolizione, di importo pari ad Euro 422,58, con bonifico ID Sap 00462131 del 05/10/2023;

Per quanto non espressamente previsto dal presente decreto di concessione si applicano le vigenti disposizioni, di legge e di regolamento, statali e regionali, ed in particolare il codice civile, la normativa concernente il buon regime delle acque, nonché l'igiene e la sicurezza pubblica, l'edilizia e l'urbanistica vigenti nel territorio dove i beni sono ubicati;

RILEVATO che l'inosservanza delle condizioni e prescrizioni cui è vincolato il presente provvedimento, al pari dell'inosservanza delle norme contenute nel Capo VII del R.D. 523/1904, comporterà denuncia all'Autorità giudiziaria ai sensi dell'art. 374 della L. 2248/1865 allegato F, oltre le sanzioni di cui all'articolo 9 della L.R. 80/2015;

Tutto ciò premesso e considerato

DECRETA

1. il rilascio ad e-distribuzione S.p.a., c.f. n. 05779711000, con sede legale in Roma, Via Ombrone 2, di:

- 1.1 concessione per posa di linea MT in soletta stradale in attraversamento con n. 1 tubo sul canale Vecchio Garille, in via di Prunaia, nel Comune di Campi Bisenzio (FI);
- 1.2. autorizzazione per posa di linea MT in parallelismo in sinistra idrografica del canale Vecchio Garille, a monte dell'attraversamento di cui sopra, lungo via di Prunaia, nel Comune di Campi Bisenzio (FI);
- 1.3. autorizzazione per demolizione di linea aerea MT sul collettore Acque Basse, in via di Prunaia, nel Comune di Campi Bisenzio (FI);
2. di autorizzare l'esecuzione delle opere ai soli fini idraulici ai sensi e per gli effetti dell'art. 2, comma 1, lettera i) e lettera n) della L.R. 80/2015 e degli artt. 2 e 93 del R.D. 523/1904 così come descritto e rappresentato negli elaborati sopra elencati;
3. di stabilire che la concessione ha durata di anni 19 (diciannove), decorrenti dalla data del presente decreto di concessione, secondo le condizioni e le clausole espresse in precedenza;
4. di dare atto che gli effetti della concessione decorrono dalla data del presente decreto;
5. di dare atto che l'allegato "A" contenente i dati identificativi del Responsabile del Procedimento e dei funzionari istruttori è parte integrante del presente decreto;
6. di disporre che la realizzazione delle opere in argomento sia sottoposta alle prescrizioni tecniche e generali individuate in premessa;
7. di dichiarare che gli obblighi derivanti dalla presente concessione sono regolati come stabilito in premessa;
8. di dare atto che l'autorizzazione con concessione di cui al presente atto è rilasciata ai soli fini di tutela delle opere idrauliche e del buon regime delle acque pubbliche, giusto l'art. 2 del R.D. 523/1904, e pertanto fatti salvi e impregiudicati i diritti di terzi. Il destinatario è tenuto a munirsi di tutti gli ulteriori titoli abilitativi e atti di assenso previsti dalle leggi vigenti;
9. il richiedente è a conoscenza che, ferme restando le vigenti disposizioni urbanistiche del Comune interessato, in assenza della presente concessione non possono iniziare i lavori;
10. di dare, altresì, atto che, ai sensi dell'art. 3, ultimo comma, della L. 241/1990 e s.m.i., avverso il presente atto può essere proposto ricorso all'Autorità giudiziaria competente o, in alternativa, al Presidente della Repubblica, rispettivamente entro 60 e 120 giorni dal suo ricevimento.

IL DIRIGENTE

Allegati n. 1

A

dati identificativi

2683d64e47a5353ed6edee9cc0635d4b85265a022939e92befec822f37e4d9e1

ALLEGATO A

DATI IDENTIFICATIVI

Regione Toscana:

Il Responsabile del Procedimento è il Geol. Andrea Salvadori, nominato con Ordine di Servizio n. 64 del 10 novembre 2022.

L'istruttore della pratica è il Geol. Federico Marini (email: federico.marini@regione.toscana.it)



REGIONE TOSCANA

DIREZIONE DIFESA DEL SUOLO E PROTEZIONE CIVILE

SETTORE GENIO CIVILE VALDARNO CENTRALE

Responsabile di settore Fabio MARTELLI

Incarico: DECR. DIRIG. CENTRO DIREZIONALE n. 8656 del 21-05-2021

Decreto non soggetto a controllo ai sensi della D.G.R. n. 553/2016

Numero adozione: 21476 - Data adozione: 10/10/2023

Oggetto: R.D. 523/1904, L.R. 80/2015 e D.P.G.R. 60/R/2016. Concessione per posa di nuova linea in fibra ottica in attraversamento al rio di Montiloni, nel Comune di Poggio a Caiano (PO), al torrente Ombrone, al confine tra il Comune di Poggio a Caiano (PO) e il Comune di Signa (FI) e al fosso Tozzinga e al corso d'acqua MV32975, nel Comune di Signa (FI). Pratica 4532 (pratica SIDIT 8568/2023).

Il presente atto è pubblicato integralmente sul BURT ai sensi degli articoli 4, 5 e 5 bis della l.r. 23/2007 e sulla banca dati degli atti amministrativi della Giunta regionale ai sensi dell'art.18 della l.r. 23/2007.

Data certificazione e pubblicazione in banca dati ai sensi L.R. 23/2007 e ss.mm.: 10/10/2023

Documento informatico firmato digitalmente ai sensi del testo unico D.P.R. 28 dicembre 2000, n. 445, del D.Lgs. 7 marzo 2005, n. 82 e norme collegate, il quale sostituisce il testo cartaceo e la firma autografa.

Numero interno di proposta: 2023AD023876

IL DIRIGENTE

VISTI gli artt. 2 e 93 del R.D. 523/1904 “Testo unico delle disposizioni di legge intorno alle opere idrauliche delle diverse categorie” e s.m.i.;

VISTA la L. 37/94 “Norme per la tutela ambientale delle aree demaniali dei fiumi, torrenti, laghi e altre acque pubbliche”;

VISTO il D.Lgs. 112 del 31/03/1998 “Conferimento di funzioni e compiti amministrativi dello Stato alle regioni ed agli enti locali”, in attuazione del capo I della legge 15 marzo 1997, n. 59;

VISTA la L.R. 41/2018 “Disposizioni in materia di rischio di alluvioni e di tutela dei corsi d’acqua in attuazione del decreto legislativo 23 febbraio 2010, n. 49 (Attuazione della direttiva 2007/60/CE relativa alla valutazione e alla gestione dei rischi di alluvioni). Modifiche alla l.r. 80/2015 e alla l.r. 65/2014”;

VISTA la L.R. 79/2012 “Nuova disciplina in materia di consorzi di bonifica. Modifiche alla L.R. 69/2008 e alla L.R. 91/1998. Abrogazione della L.R. 34/1994”;

VISTA la L.R. 80/2015 “Norme in materia di difesa del suolo, tutela delle risorse idriche e tutela della costa e degli abitati costieri”, ed in particolare l’art. 2 lett. i) e lett. g);

VISTA la D.C.R.T. n. 101/2016, modificata con D.C.R. 55/2023, con cui, ai sensi della L.R. 79/2012, è stato individuato il reticolo idrografico e il reticolo di gestione;

VISTO il decreto del direttore n. 463 del 12/02/2016 recante “Approvazione degli schemi di decreto per l’esercizio delle funzioni in materia di difesa del suolo e tutela della costa di competenza della Direzione Difesa del suolo e protezione civile”;

VISTA la D.G.R.T. n. 194 del 16/03/2016 recante “Approvazione degli schemi tipo di disciplinare, come da D.G.R.T. 29 dicembre 2015 n. 1341, ed ulteriori disposizioni per l’istruttoria ed il rilascio”;

VISTO il D.P.G.R. n. 60/R del 12/08/2016 “Regolamento di attuazione dell’art. 5 della L.R. n. 80 del 28/12/2015” e le successive modifiche ed integrazioni, intervenute con D.P.G.R. 45/R del 08/08/2017;

VISTA la D.G.R.T. n. 1555 del 27/12/2022 “Aggiornamento dei canoni per l’uso del demanio idrico ai sensi della l.r. n. 80/2015 e del d.p.g.r. n. 60/R/2016” e richiamato, per quanto non diversamente disposto, il contenuto delle delibere n. 888 del 07/08/2017, n. 1414 del 17/12/2018 e n. 229 del 24/02/2020;

VISTA la L.R. n.2 del 30/12/1971 “Istituzione dei tributi propri della Regione”, nella quale all’art. 1 l’imposta regionale sulle concessioni statali dei beni del demanio e del patrimonio indisponibile prevista dall’articolo 2 della legge 16/05/1970 n. 281, è commisurata al 50% del canone di concessione;

VISTA l’istanza di concessione presentata dal richiedente Open Fiber S.p.a., c.f. 09320630966 con sede legale in Milano, Viale Certosa, 2 a firma del procuratore speciale, avente ad oggetto: “attraversamenti e parallelismi con corsi d’acqua”, relativa alla posa di linea in fibra ottica in attraversamento a vari corsi d’acqua nei Comuni di Poggia a Caiano (PO) e di Signa (FI), acquisita agli atti con prot. n. 384381 del 09/08/2023;

DATO ATTO che la società richiedente, esente dal pagamento degli oneri istruttori per effetto delle norme vigenti in materia di infrastrutture di comunicazione elettronica, ed in particolare del D. Lgs. 259/2003, come specificato nella sentenza della Corte di Cassazione 14788/2014, ha provveduto al pagamento di Euro 16,00 per una marca da bollo cartacea id 01211064814407 del 30/05/2023 per la presentazione dell’istanza e di un’ulteriore marca da bollo da Euro 16,00 id 01211064836551 del 18/08/2023 per la pubblicazione del presente atto, e che la stessa ha anche reso le dichiarazioni sostitutive in materia di antimafia e casellario giudiziale;

DATO ATTO che il Responsabile del Procedimento, i cui dati identificativi sono indicati nell’allegato A al presente atto, è stato nominato con Ordine di Servizio n. 64 del 10/11/2022, e che l’istruttoria della pratica è stata effettuata dal tecnico i cui dati identificativi sono indicati nell’Allegato A al presente atto;

DATO ATTO che, a seguito della verifica della completezza della documentazione, all’istanza è stato assegnato il numero di pratica 4532 (SIDIT - Pratica: 8568/2023; Procedimento: 10463/2023);

VISTA la documentazione progettuale trasmessa e considerato che, ai fini della presente concessione, rilevano i seguenti elaborati conservati agli atti dell'ufficio:

- Relazione tecnica con la descrizione delle tipologie di interventi previsti e tabella riepilogativa degli interventi in progetto;
- Corografia alla scala 1:10'000, planimetria con sezioni del cavidotto in progetto con indicazione delle diverse tipologie di interventi;

DATO ATTO che:

- l'istanza è relativa all'estensione della rete della fibra ottica nei Comune di Poggio a Caiano (PO) e di Signa (F) mediante la realizzazione di n. 4 attraversamenti sul reticolo idrografico, di cui n. 3 interrati in soletta stradale e 1 in canaletta staffata lato monte esistente;
- gli attraversamenti riguardano il rio di Montiloni, il torrente Ombrone, il fosso Tozzinga e il corso acqua MV32975;
- l'attraversamento del rio di Montiloni sarà in soletta stradale, nel Comune di Poggio a Caiano (PO);
- l'attraversamento del torrente Ombrone sarà in subalveo, al confine tra i Comuni di Poggio a Caiano (PO) e di Signa (FI);
- l'attraversamento del fosso Tozzinga sarà in canaletta esistente staffata lato monte, nel Comune di Signa (FI);
- l'attraversamento del corso d'acqua MV32975 sarà in soletta stradale, nel Comune di Signa (FI);

DATO ATTO che le opere previste dal progetto interessano il torrente Ombrone, nel tratto indicato con il codice MV33114, il rio di Montiloni, nel tratto indicato con il codice MV32876, il fosso Tozzinga, nel tratto indicato con il codice MV32969, e un corso d'acqua senza nome indicato con il codice MV32975, appartenenti al reticolo idrografico individuato con la L.R. 79/2012 aggiornato con D.C.R.T. 55/2023;

PRESO ATTO che la concessione richiesta comporta l'occupazione di aree appartenenti al demanio idrico nei pressi della particella n. 1069 del foglio di mappa n. 3 e della particella n. 14 del foglio di mappa n. 7 del Comune di Poggio a Caiano (PO) e delle particelle n. 5, 33, 39 e 240 del foglio di mappa n. 1 del Comune di Signa (FI);

DATO ATTO che per la concessione dell'area si può procedere ad assegnazione diretta in quanto le opere sopra descritte rientrano in una delle fattispecie di cui all'art. 13 del regolamento approvato con D.P.G.R. 60/R/2016 s.m.i.;

VISTO che la posa dei cavi in attraversamento comportano l'utilizzo di aree appartenenti al demanio idrico ascrivibile alla casistica "attraversamenti sotterranei o utilizzando manufatti esistenti" rappresentata al punto 11 dell'allegato A alla D.G.R.T. 888 del 07/08/2017 "Determinazione dei canoni per l'uso del demanio idrico";

DATO ATTO di quanto dichiarato dal richiedente, ovvero che "L'articolo 93, comma 2, del decreto legislativo 1° agosto 2003, n. 259, e successive modificazioni, si interpreta nel senso che gli operatori che forniscono reti di comunicazione elettronica possono essere soggetti soltanto alle prestazioni e alle tasse o canoni espressamente previsti dal comma 2 della medesima disposizione, restando quindi escluso ogni altro tipo di onere finanziario, reale o contribuito, comunque denominato, di qualsiasi natura e per qualsivoglia ragione o titolo richiesto";

VISTO anche l'art. 24 comma 6 dello stesso regolamento approvato con D.P.G.R. 60/R/2016 s.m.i., ai sensi del quale la concessione è rilasciata senza il corredo di un disciplinare, dando atto che il presente decreto contiene gli elementi essenziali e le clausole che regolano il rapporto giuridico tra la Regione Toscana, in qualità di Amministrazione concedente e concessionario;

CONSIDERATO che:

- il progetto delle opere in oggetto, verificata la compatibilità idraulica di cui all'art. 3 della L.R. 41/2018, presenta i requisiti per essere autorizzato;

- la realizzazione dei lavori in oggetto è disciplinata dal Capo VII del R.D. 523/1904 e dalla normativa regionale di riferimento;

DATO ATTO che, nella realizzazione delle opere dovranno essere osservate le prescrizioni tecniche e generali, che vengono di seguito specificate.

PRESCRIZIONI TECNICHE:

- le buche di lancio dovranno essere alla distanza di almeno 10 metri dal piede d'argine;
- allo scopo di prevedere una protezione delle sponde ed impedire fenomeni di filtrazione attorno alle tubazioni, in uscita ed in entrata nelle sponde di sinistra e destra, si dovranno accuratamente sigillare le canalizzazioni con c.l.s. o con muratura di pietrame e/o laterizio;
- non dovrà essere ridotta la sezione libera per il deflusso del corso d'acqua e non dovranno essere modificate le quote di sponda del corso d'acqua;
- gli scavi dovranno avvenire per tratti di ridotta lunghezza e mantenendoli aperti per il più breve tempo possibile;
- gli scavi per l'installazione di eventuali pozzetti non dovranno in alcun modo arrecare danno alle opere idrauliche esistenti ovvero essere posizionati ad una distanza di 10 metri dal ciglio di sponda o dal piede arginale o dallo spigolo della tombinatura. Qualora tale condizione, per ragioni tecniche, non possa essere rispettata, occorrerà comunque fare salva la fascia di larghezza di 4 metri dal ciglio di sponda o dal piede arginale o dallo spigolo della tombinatura;
- durante l'esecuzione dei lavori non dovrà essere mai impedito o ostacolato il regolare deflusso delle acque, né essere mai ridotta l'efficienza idraulica del tratto di corso d'acqua interessato dai lavori;
- i lavori, venendo realizzati nelle pertinenze di un corso d'acqua, dovranno essere eseguiti in condizioni meteorologiche e di deflusso favorevoli, verificando costantemente le previsioni sul sito web: <http://www.cfr.toscana.it/> o <http://www.lamma.rete.toscana.it/> ed in caso di previsioni meteorologiche avverse presidiando costantemente il cantiere;
- le opere dovranno essere realizzate conformemente a quanto rappresentato negli elaborati tecnici prodotti e nessuna modifica in merito potrà essere apportata, oltre quelle prescritte, senza un'ulteriore specifica autorizzazione, pena la revoca immediata dell'atto e la rimozione completa o parziale delle strutture eseguite od in corso di esecuzione senza che il soggetto autorizzato possa avanzare alcuna richiesta di indennizzo o compenso di qualsiasi genere o natura; resta altresì impregiudicato il risarcimento di eventuali danni arrecati alle proprietà pubbliche e private, nonché l'eventuale provvedimento penale a carico dei trasgressori;
- in fase di esecuzione dei lavori si dovrà fare la massima attenzione per non compromettere la stabilità delle opere di difesa idraulica e delle sponde del corso d'acqua, oltre che per salvaguardare tutti i manufatti già esistenti nell'area d'intervento. Il ripristino di eventuali danni sarà effettuato a completa cura e spesa del richiedente;
- eseguita la posa del cavo, si dovrà provvedere al tempestivo ripristino dell'intera area interessata dai lavori, con specifico riguardo per le parti che interessano il corso d'acqua e la fascia di rispetto idraulica, dei quali dovranno essere ricostituite la continuità e l'integrità anche mediante il posizionamento e la compattazione di idonei materiali;
- le opere e le lavorazioni previste in progetto non dovranno causare alcuna riduzione delle sezioni di deflusso e nel caso di accidentale caduta di materiali in alveo, questi andranno tempestivamente rimossi e smaltiti a cura e spese del richiedente;
- durante l'esecuzione dei lavori dovranno essere messi in atto tutti gli accorgimenti e le precauzioni necessarie affinché non sia determinato aggravio di rischio idraulico ed in generale pericolo per l'incolumità delle persone e danni ai beni pubblici e privati;
- tutte le opere provvisorie occorrenti per l'esecuzione dei lavori dovranno ingombrare il meno possibile l'alveo del corso d'acqua ed in ogni caso dovranno essere rimosse a lavori ultimati e comunque prima del sopraggiungere delle piene;
- qualora si renda necessario, da parte dei soggetti competenti in materia di difesa del suolo, effettuare interventi di varia natura riguardanti il corpo idrico in argomento, che possano in qualunque modo

interessare le opere oggetto della presente concessione, la società richiedente apporgerà, a propria cura e spese, tutte le modifiche ritenute necessarie dall'Autorità idraulica, incluso lo spostamento dei cavi ed il ripristino dello stato dei luoghi;

- nei casi in cui la fibra ottica sia posizionata su infrastrutture esistenti non conformi alle disposizioni di cui al R.D. 523/1904 o qualora le condizioni idrauliche del corso d'acqua e delle sue pertinenze siano tali da rendere necessario interventi di adeguamento, nessun rimborso o indennizzo spetterà in merito al proponente per lo spostamento dei cavi;

- in caso di danneggiamenti dovuti ad eventi di piena o cedimenti delle opere idrauliche esistenti, il richiedente non avrà niente a pretendere, restando a suo completo carico ogni lavoro di ripristino da eseguirsi;

- tutti i lavori dovranno essere realizzati a perfetta regola d'arte secondo le normative vigenti anche in materia di salute e sicurezza nei luoghi di lavoro, le specifiche e le linee guida esistenti per i materiali da costruzione e le modalità esecutive. Le opere finite dovranno risultare conformi ai disegni esaminati;

- dovrà essere sempre garantito l'accesso all'alveo al personale degli Enti competenti, addetto alla vigilanza e alla manutenzione del corso d'acqua;

Manutenzione

- la società richiedente esegue, con oneri a proprio carico ed alle condizioni e prescrizioni riportate nel presente atto, la manutenzione dei manufatti oggetto di concessione, al fine di assicurarne nel tempo uno stato di conservazione compatibile con l'esercizio dell'attività cui essi sono destinati, in modo che non debbano costituire criticità per lo stato della sponda e l'efficienza idraulica;

- le attività di manutenzione ordinaria sono soggette a comunicazione trasmessa a questo ufficio con preavviso di almeno 5 (cinque) giorni, mentre la manutenzione straordinaria deve essere preceduta dall'autorizzazione ai fini idraulici ai sensi del R.D. n. 523/1904.

PRESCRIZIONI GENERALI:

- l'autorizzazione con concessione di cui al presente atto riguarda esclusivamente l'esecuzione delle lavorazioni descritte in premessa. Ogni variazione ed ogni ulteriore opera o attività non indicata negli elaborati progettuali inoltrati, od altro comunque non previsto, dovrà essere sottoposto ad ulteriore esame di questo settore per la nuova eventuale autorizzazione prima dell'esecuzione;

- gli scavi dovranno avvenire per tratti di ridotta lunghezza e mantenendoli aperti per il più breve tempo possibile;

- l'autorizzazione di cui al presente atto ha validità di 36 mesi dalla data del presente atto, a pena di decadenza senza ulteriori comunicazioni da parte dello scrivente ufficio;

- il richiedente dovrà comunicare a questo settore la data di inizio lavori con un anticipo di almeno 5 giorni, anche tramite la casella di posta elettronica del funzionario istruttore, indicata nell'allegato A, specificando il numero della pratica, il richiedente ed il Comune dove si svolgono i lavori;

- il richiedente, ai sensi dell'art. 11 del D.P.G.R. 42/R/2018, entro 60 (sessanta) giorni dal termine delle attività ne dovrà dare comunicazione a questo settore, attestando che le opere e gli interventi sono stati realizzati ed ultimati in conformità al progetto e nel rispetto delle condizioni espresse nel provvedimento autorizzativo, con riferimento anche ad eventuali varianti autorizzate e relativi atti;

- le opere saranno eseguite a totale cura e spese del richiedente.

ONERI E OBBLIGHI DEL CONCESSIONARIO:

Il Concessionario, ai fini dell'uso previsto, dell'esecuzione delle opere, dell'esercizio delle attività, è tenuto a munirsi di tutti i titoli abilitativi, autorizzativi e degli atti di assenso, comunque denominati, previsti dalle leggi vigenti;

Il Concessionario si obbliga a propria cura e spese:

- ad assumere la custodia dell'area demaniale in concessione, oltre che delle opere realizzate, mantenendole in buono stato, preservandole dal pericolo di distruzione o danneggiamento, salvaguardandole da intrusioni e manomissioni da parte di soggetti non autorizzati;

- a porre in essere tutte le misure necessarie a garantire la stabilità nel tempo dei manufatti, anche in dipendenza del mutevole regime del corso d'acqua, previo ottenimento dell'autorizzazione dell'Amministrazione Concedente, dichiarando fin d'ora di non aver nulla a pretendere per qualsiasi danno eventualmente occorso alle opere oggetto di concessione ed agli utilizzatori, per effetto delle piene e dei fenomeni di dinamica fluviale;

- a consentire l'accesso al personale di vigilanza incaricato dalla Concedente, che potrà in ogni momento effettuare verifiche per accertare lo stato di manutenzione dell'area e impartire l'ordine di effettuare gli interventi eventualmente necessari, ad insindacabile giudizio della Concedente, per garantire il buon regime delle acque, oltre che, in ogni momento, l'accesso e il transito, per le opportune operazioni di vigilanza, al personale del Genio Civile ed ai mezzi addetti al servizio di piena e di polizia idraulica;

- a sollevare fin d'ora la Concedente da ogni onere e responsabilità per qualsiasi danno derivante alle persone ed alla proprietà pubblica e privata a seguito di inadeguata manutenzione o di inadeguata custodia del bene demaniale in concessione, assumendosi gli oneri del risarcimento;

- a rispettare le leggi ed i regolamenti ed ordinamenti di polizia urbana e di pubblica sicurezza, nonché la normativa in materia di polizia delle acque contenuta nel R.D. 523/1904 e nel R.D. 1775/1933, tenendo fin d'ora indenne la Regione Toscana da ogni conseguenza determinata dalla loro inosservanza;

- a non mutare la destinazione del bene in concessione, né apportarvi aggiunte, innovazioni o altro senza la preventiva autorizzazione della Concedente, prendendo atto che tutte le opere addizionali e di miglioria autorizzate resteranno acquisite al demanio senza che il Concessionario possa avere diritto a rimborsi o indennizzi e che qualora il Concessionario esegua le predette opere senza autorizzazione sarà tenuto alla rimessa in pristino, a propria cura e spese, salvo che la Concedente non ritenga di mantenerle senza alcun onere a proprio carico, oltre che al risarcimento degli eventuali danni;

- ad assumersi gli oneri di qualsiasi natura gravanti sul bene, ivi compresi gli oneri tributari;

- a non cedere né subconcedere, neppure parzialmente, il bene oggetto di concessione. Nei casi in cui è previsto il subentro ai sensi del regolamento regionale in materia, dovrà essere presentata apposita istanza, nei tempi e con le modalità stabiliti dal regolamento stesso; resta fermo che gli obblighi del Concessionario perdureranno fino a che il nuovo soggetto non avrà ottenuto la concessione.

DURATA DELLA CONCESSIONE - REVOCA - DECADENZA - CESSAZIONE:

La concessione avrà la durata di anni 19 (diciannove) decorrenti dalla data del presente decreto di concessione, e sarà rinnovabile, nei soli casi previsti dall'art. 13 comma 1 lett. a), b), c) e g) del Regolamento approvato con D.P.G.R. 60/R/2016 s.m.i. e con le modalità nel medesimo stabilite, esclusivamente a seguito di istanza da presentare, a pena di inammissibilità, almeno 30 giorni prima della scadenza del termine di concessione. È escluso il rinnovo tacito della concessione;

L'Amministrazione concedente potrà disporre, mediante atto amministrativo, la revoca della presente concessione in qualunque momento, con effetto immediato, qualora intervengano ragioni di regimazione idraulica del corso d'acqua interessato o che l'opera stessa sia in seguito giudicata incompatibile con il buon regime idraulico del corso d'acqua interessato o per qualsiasi ragione di pubblico interesse, con specifico riferimento agli eventi che ne avrebbero determinato il diniego (art. 38 D.P.G.R. 60/R/2016 s.m.i.);

L'inadempimento da parte del Concessionario degli obblighi previsti dall'art. 38 del D.P.G.R. 60/R/2016 s.m.i. e dal presente decreto di concessione, costituisce causa di decadenza, che si verifica in particolare nei casi di:

- violazione delle disposizioni e prescrizioni contenute in disposizioni legislative, regolamentari o nel presente atto di concessione;
- mancato pagamento, totale o parziale, di tre annualità del canone;
- esecuzione dei lavori in difformità dal progetto autorizzato;
- non uso protratto per due anni delle aree e delle relative pertinenze;
- violazione del divieto di cessione o sub - concessione a terzi, compresi gli enti pubblici;

- mancata realizzazione dei manufatti, ove previsti, nei tempi e con le modalità prescritti dalla concessione.

Prima di dichiarare la decadenza con apposito decreto, la Concedente comunicherà un termine non inferiore a 30 giorni entro il quale il Concessionario potrà presentare le proprie deduzioni.

Al Concessionario dichiarato decaduto non spetterà alcun rimborso per le opere realizzate e per le spese sostenute.

Fatte salve le eventuali sanzioni di cui all'art. 9 della L.R. 80/2015, il Concessionario decaduto è soggetto all'obbligo di rilascio dell'area e al ripristino dei luoghi. Nel caso di mancato rilascio, è eseguito lo sfratto in via amministrativa.

Alla cessazione della concessione, per decorrenza del termine di durata sopra indicato, revoca, rinuncia, la concessione si risolve col conseguente obbligo per il Concessionario di ripristinare i luoghi, a proprie spese e nel termine assegnato;

Qualora il Concessionario non ottemperi a quanto sopra, si farà luogo all'esecuzione d'ufficio in danno del Concessionario, salvo che su istanza di questi l'Amministrazione concedente non ritenga di esonerarlo, nel qual caso il Concessionario non avrà diritto a compensi od indennizzi di sorta, e fatta salva la facoltà della Concedente di acquisire le opere al demanio, senza oneri per l'amministrazione;

Il Concessionario è edotto che, in caso di accertata incompatibilità idraulica dei manufatti oggetto della presente concessione, ovvero dei manufatti ai quali risulta incorporato, ancorato o staffato, da parte dell'Autorità competente, gli stessi potranno essere oggetto di rimozione o adeguamento. In tal caso, il Concessionario si obbliga a rimuovere oppure adeguare i manufatti in concessione, a propria cura e spese, entro i termini stabiliti dall'Amministrazione concedente, con l'avvertenza che la mancata ottemperanza costituisce causa di decadenza della concessione;

Il Concessionario si obbliga sin d'ora a tenere indenne la Concedente dalle spese necessarie per le opere di sistemazione delle aree pubbliche specificamente coinvolte dagli interventi di installazione e manutenzione ed a ripristinare a regola d'arte le aree medesime nei tempi stabiliti;

Il soggetto richiedente e concessionario inoltre:

- rimane il solo ed unico responsabile agli effetti del risarcimento di tutti i danni che fossero arrecati alla proprietà privata, o cose o persone per effetto di quanto autorizzato e comunque tenendo indenne la Regione Toscana da qualsiasi responsabilità, anche giudiziale, per il mancato rispetto delle normative vigenti anche a tutela della salute e sicurezza nei luoghi di lavoro, per eventuali danni, reclami o molestie che potessero derivare dai lavori in oggetto;

- è obbligato, ai sensi dell'art. 2 del R.D. n. 523/1904 ad eseguire a proprie spese e non appena ricevutane intimazione, tutte quelle varianti e modifiche, compresa anche l'eventuale demolizione delle opere stesse e la messa in pristino dello stato dei luoghi, che, a giudizio insindacabile dell'Autorità idraulica, si rendessero necessarie per garantire il buon regime idraulico o in seguito all'accertamento di effetti dannosi delle opere stesse o per le variate condizioni del corso d'acqua o per ogni altro pubblico interesse che potesse sopravvenire;

- dovrà provvedere inoltre a ripristinare tempestivamente qualsiasi danno o guasto causato alle opere idrauliche ed al corso d'acqua in generale per effetto della presente autorizzazione, in conformità alle prescrizioni che saranno impartite dalla competente autorità idraulica;

- è tenuto alla osservanza delle disposizioni del R.D. n. 523/1904 sulle opere idrauliche, nonché delle prescrizioni legislative e regolamentari vigenti, quali quelle concernenti la tutela delle acque pubbliche, dell'agricoltura, della fauna ittica, dell'industria, dell'igiene e della pubblica incolumità.

CANONE - CAUZIONE - IMPOSTA REGIONALE:

Per effetto delle norme vigenti in materia di infrastrutture di comunicazione elettronica, ed in particolare del D. Lgs. 259/2003, come specificato nella sentenza della Corte di Cassazione 14788/2014, la società richiedente è esente dal pagamento del canone annuo, dalla costituzione della cauzione e dalla corresponsione dell'imposta regionale.

Per quanto non espressamente previsto dal presente decreto di concessione si applicano le vigenti disposizioni, di legge e di regolamento, statali e regionali, ed in particolare il codice civile, la

normativa concernente il buon regime delle acque, nonché l'igiene e la sicurezza pubblica, l'edilizia e l'urbanistica vigenti nel territorio dove i beni sono ubicati.

RILEVATO che l'inosservanza delle condizioni e prescrizioni cui è vincolato il presente provvedimento, al pari dell'inosservanza delle norme contenute nel Capo VII del R.D. 523/1904, comporterà denuncia all'Autorità giudiziaria ai sensi dell'art. 374 della L. 2248/1865 allegato F, oltre le sanzioni di cui all'articolo 9 della L.R. 80/2015;

Tutto ciò premesso e considerato

DECRETA

1. il rilascio, a Open Fiber S.p.a., C.F. e partita IVA 09320630966, con sede legale in Milano, Viale Certosa 2, così come descritto e rappresentato negli elaborati sopra elencati, di quanto segue:

1.1 concessione per posa di nuova linea in fibra ottica in attraversamento al rio di Montiloni, nel Comune di Poggio a Caiano (PO);

1.2. concessione per posa di nuova linea in fibra ottica in attraversamento al torrente Ombrone, al confine tra il Comune di Poggio a Caiano (PO) e il Comune di Signa (FI);

1.3. concessione per posa di nuova linea in fibra ottica in attraversamento al fosso Tozzinga, nel Comune di Signa (FI);

1.4. concessione per posa di nuova linea in fibra ottica in attraversamento al corso d'acqua MV32975, nel Comune di Signa (FI);

2. di autorizzare l'esecuzione delle opere ai soli fini idraulici ai sensi e per gli effetti dell'art. 2, comma 1, lettera i) e lettera n) della L.R. 80/2015 e degli artt. 2 e 93 del R.D. 523/1904 così come descritto e rappresentato negli elaborati sopra elencati;

3. di stabilire che la concessione ha durata di anni 19 (diciannove), secondo le condizioni e le clausole espresse in precedenza;

4. di dare atto che gli effetti della concessione decorrono dalla data del presente decreto;

5. di dare atto che l'allegato "A" contenente i dati identificativi del Responsabile del procedimento e del funzionario istruttore, è parte integrante del presente atto;

6. di disporre che la realizzazione delle opere in argomento sia sottoposta alle prescrizioni tecniche e generali individuate in premessa;

7. di dichiarare che gli obblighi derivanti dalla presente concessione sono regolati come stabilito in premessa;

8. di dare atto che l'autorizzazione con concessione di cui al presente atto è rilasciata ai soli fini di tutela delle opere idrauliche e del buon regime delle acque pubbliche, giusto l'art. 2 del R.D. 523/1904, e pertanto fatti salvi e impregiudicati i diritti di terzi. Il destinatario è tenuto a munirsi di tutti gli ulteriori titoli abilitativi e atti di assenso previsti dalle leggi vigenti;

9. il richiedente è a conoscenza che, ferme restando le vigenti disposizioni urbanistiche del Comune interessato, in assenza della presente concessione non possono iniziare i lavori;

10. di dare, altresì, atto che, ai sensi dell'art. 3, ultimo comma, della L. 241/1990 e s.m.i., avverso il presente atto può essere proposto ricorso all'Autorità giudiziaria competente o, in alternativa, al Presidente della Repubblica, rispettivamente entro 60 e 120 giorni dal suo ricevimento.

IL DIRIGENTE

Allegati n. 1

A

dati identificativi

19d1b28aa3e4b551a3b0ee95a845ed7ef2b0a27d62c64c350c0a1e1906c86eed

ALLEGATO A

DATI IDENTIFICATIVI

Regione Toscana:

Il Responsabile del Procedimento è il Geol. Andrea Salvadori, nominato con Ordine di Servizio n. 64 del 10 novembre 2022.

L'istruttore della pratica è il Geol. Federico Marini (email: federico.marini@regione.toscana.it)



REGIONE TOSCANA

DIREZIONE DIFESA DEL SUOLO E PROTEZIONE CIVILE

SETTORE GENIO CIVILE VALDARNO CENTRALE

Responsabile di settore Fabio MARTELLI

Incarico: DECR. DIRIG. CENTRO DIREZIONALE n. 8656 del 21-05-2021

Decreto non soggetto a controllo ai sensi della D.G.R. n. 553/2016

Numero adozione: 21478 - Data adozione: 10/10/2023

Oggetto: R.D- 523/1904 - L.R. 50/2021 - Concessione per occupazione di area demaniale relativa alla regolarizzazione di opere di scarico di acque miste nel Canale Vecchio Garille MV32458 nel comune di Campi Bisenzio. n.id SD1/276 - n.. Prat. SIDIT. 4616/2022 , n.Proc. SIDIT 6479/2022 - n.locale 4142

Il presente atto è pubblicato integralmente sul BURT ai sensi degli articoli 4, 5 e 5 bis della l.r. 23/2007 e sulla banca dati degli atti amministrativi della Giunta regionale ai sensi dell'art.18 della l.r. 23/2007. E' escluso dalla pubblicazione l'allegato A nel rispetto dei limiti alla trasparenza posti dalla normativa statale.

Data certificazione e pubblicazione in banca dati ai sensi L.R. 23/2007 e ss.mm.: 10/10/2023

Documento informatico firmato digitalmente ai sensi del testo unico D.P.R. 28 dicembre 2000,n. 445, del D.Lgs. 7 marzo 2005, n. 82 e norme collegate, il quale sostituisce il testo cartaceo e la firma autografa.

Numero interno di proposta: 2023AD023967

IL DIRIGENTE

VISTI gli artt. 93,95, 97 e 98 del R.D. 523/1904 “Testo unico delle disposizioni di legge intorno alle opere idrauliche delle diverse categorie” e s.m.i.;

VISTA la L. 37/94 “Norme per la tutela ambientale delle aree demaniali dei fiumi, torrenti, laghi e altre acque pubbliche”;

VISTA la L.R. 79/2012 “Nuova disciplina in materia di consorzi di bonifica. Modifiche alla l.r. 69/2008 e alla l.r. 91/1998. Abrogazione della l.r. 34/1994”;

VISTA la D.C.R.T. n. 103 del 6/12/2022: "Modifiche al reticolo idrografico e di gestione di cui alla legge regionale 27 dicembre 2012 n. 79, approvato con deliberazione del Consiglio regionale 28 luglio 2021, n.81.";

VISTA la L.R. 80/2015 "Norme in materia di difesa del suolo, tutela delle risorse idriche e tutela della costa e degli abitati costieri", ed in particolare l'art. 2 lett. i);

VISTA la L.R. 41/2018 “Disposizioni in materia di rischio di alluvioni e di tutela dei corsi d’acqua in attuazione del decreto legislativo 23 febbraio 2010, n. 49 (Attuazione della direttiva 2007/60/CE relativa alla valutazione e alla gestione dei rischi di alluvioni). Modifiche alla l.r. 80/2015 e alla l.r. 65/2014”;

VISTA la Legge regionale 24 dicembre 2021, n. 50 “Ulteriori disposizioni urgenti in materia di occupazioni del demanio idrico da parte dei gestori del servizio idrico integrato. Modifiche alla l.r. 77/2016”;

RICHIAMATI:

- il DPGR 60/R del 12/08/2016 “Regolamento in attuazione dell’articolo 5 della legge regionale 28 dicembre 2015 n. 80 “Norme in materia di difesa del suolo, tutela delle risorse idrica e tutela della costa e degli abitati costieri” recante disciplina del rilascio delle concessioni per l’utilizzo del demanio idrico e criteri per la determinazione dei canoni, come modificato dal DPGR 45/R dell’8/8/2017;
- il D.P.G.R. 42/R del 25/07/2018 “Regolamento per lo svolgimento delle attività di polizia idraulica, polizia delle acque, e servizio di piena, in attuazione dell’articolo 5 della legge regionale 28 dicembre 2015, n. 80 (Norme in materia di difesa del suolo, tutela delle risorse idrica e tutela della costa e degli abitati costieri).”
- l’Accordo sostitutivo di provvedimenti concessori relativi ad occupazioni del demanio idrico ad opera di impianti e reti di approvvigionamento idropotabile gestite dalla Società Publiacqua S.p.A., c.f. 05040110487, con sede legale in Comune di Firenze, Via Villamagna, n. 90/C, sottoscritto in data 29/12/2021;

VISTA la DGRT n. 888 del 07/08/2017 “determinazione dei canoni per l’uso del demanio idrico” e ss.mm.ii;

VISTA la DGRT n. 1555 del 28/12/2022 “Aggiornamento dei canoni per l'uso del demanio idrico ai sensi della l.r. n. 80/2015 e del d.p.g.r. n. 60/R/2016;

VISTA la Delibera della Giunta Regionale n. 1219 del 2/11/2022 “Aggiornamento dei canoni e degli indennizzi del demanio idrico al tasso di inflazione programmata per l’annualità 2022, ai sensi dell’articolo 6, comma 2 della L.R. 28 dicembre 2015 n. 80”;

VISTA l’istanza di concessione del demanio idrico di cui alla pratica SiDIT n. 4616/2022, acquisita agli atti di questo Settore con prot. n. 413082 del 28/10/2022 presentata dalla Società Publiacqua S.p.A., c.f. 05040110487, con sede legale in Comune di Firenze, Via Villamagna, n.90/C, con allegata una Dichiarazione asseverata in formato digitale a firma del tecnico incaricato, meglio identificato nell’allegato A parte integrante e sostanziale del presente atto;

DATO ATTO che il Responsabile del procedimento è l’incaricato di elevata qualificazione denominata “concessioni demanio suolo -Valdarno Centrale-“;

PRESO ATTO che nella Dichiarazione inoltrata si assevera la compatibilità idraulica dell’occupazione del demanio idrico della seguente opera:

- Scarico acque miste SD1_276 in Cls Ø 500 mm nel Canale Vecchio Garille MV32458, posto nel comune di Campi Bisenzio presso la particella 434 del Foglio 16 come descritto e rappresentato nella dichiarazione asseverata;

CONSIDERATO che le opere sopra descritte comportano l’utilizzo di porzione di area del demanio idrico del suddetto corso d’acqua;

DATO ATTO che le suddette opere rientrano in una delle fattispecie di cui all'Accordo sostitutivo di provvedimenti concessori sopra richiamato e pertanto ai sensi dell'art. 13 comma 1 lettera c) del Regolamento 60/R/2016 e s.m.i si può procedere ad assegnazione diretta dell'area demaniale senza procedura in concorrenza;

RICORDATO che ai sensi dell'art. 24 comma 6 del Regolamento 60/R, la concessione può essere rilasciata senza il disciplinare;

DATO ATTO che il presente decreto contiene gli elementi essenziali e le clausole che regolano il rapporto giuridico tra questa Amministrazione e il concessionario;

DATO ATTO che la documentazione che descrive le caratteristiche più significative delle opere con evidenziate le aree demaniali impegnate e la sussistenza dei presupposti di legge per l'occupazione di tali aree, è quella agli atti del procedimento SIDIT n. 6479/2022 – Pratica SIDIT n. 4616/2022 – Numero Locale 4142;

PRESO ATTO che il tecnico incaricato assevera che l'opera:

- non altera il buon regime delle acque;
- non interferisce con esigenze di regimazione idraulica, accessibilità e manutenzione del corso d'acqua ed è compatibile con la presenza di opere idrauliche;
- non interferisce con la stabilità del fondo e delle sponde del corso d'acqua;
- non aggrava il rischio in altre aree derivante dalla realizzazione dell'intervento;
- non aggrava il rischio per le persone;

DATO ATTO che, nella gestione delle opere dovranno essere osservate le prescrizioni generali, che vengono di seguito specificate:

PRESCRIZIONI GENERALI:

- l'autorizzazione di cui al presente atto riguarda esclusivamente le opere asseverate, per cui ogni variazione od ogni ulteriore opera o attività non indicata negli elaborati inoltrati, od altro comunque non previsto, dovrà essere sottoposto ad ulteriore esame di questo Settore per la nuova eventuale autorizzazione prima della loro esecuzione;
- con il presente Decreto s'intendono autorizzati, per tutta la durata della concessione, tutti gli interventi manutentivi ordinari che si rendessero necessari al corretto esercizio del bene concesso, nel rispetto comunque delle normative vigenti al momento;
- il concessionario dovrà comunicare preventivamente a questa Amministrazione la data d'inizio dei predetti lavori manutentivi e dovrà altresì presentare, a corredo di tale comunicazione, documentazione tecnica esplicativa;
- si prescrive l'installazione di clapet antiriflusso alla sbocco nel corpo idrico recettore;

STABILITO che ai sensi dell'art. 22 del DPGR 60/R del 12/08/2016, il Concessionario si obbliga:

- ad assumere la custodia dell'area demaniale in concessione, oltreché delle opere realizzate, mantenendole in buono stato, preservandole dal pericolo di distruzione o danneggiamento, salvaguardandole da intrusioni e manomissioni da parte di soggetti non autorizzati;
- a porre in essere tutte le misure necessarie a garantire la stabilità nel tempo dei manufatti, anche in dipendenza del mutevole regime del corso d'acqua, previo ottenimento dell'autorizzazione dell'Amministrazione Concedente, dichiarando fin d'ora di non aver nulla a pretendere per qualsiasi danno eventualmente occorso alle opere oggetto di concessione ed agli utilizzatori, per effetto delle piene e dei fenomeni di dinamica fluviale;
- a consentire l'accesso al personale di vigilanza incaricato dalla Concedente, che potrà in ogni momento effettuare verifiche per accertare lo stato di manutenzione dell'area e impartire l'ordine di effettuare gli interventi eventualmente necessari, ad insindacabile giudizio della Concedente, per garantire il buon regime delle acque;
- a sollevare fin d'ora la Concedente da ogni onere e responsabilità per qualsiasi danno derivante alle persone ed alla proprietà pubblica e privata a seguito di inadeguata manutenzione o di inadeguata custodia del bene demaniale in concessione, assumendosi gli oneri del risarcimento

- a rispettare le leggi ed i regolamenti ed ordinamenti di polizia urbana e di pubblica sicurezza, nonché la normativa in materia di polizia delle acque contenuta nel R.D. 523/1904 e nel R.D. 1775/1933, tenendo fin d'ora indenne la Concedente da ogni conseguenza determinata dalla inosservanza di essi;
- a non mutare la destinazione del bene in concessione, né apportarvi aggiunte, innovazioni o altro senza la preventiva autorizzazione della Concedente, prendendo atto che tutte le opere addizionali e di miglioria autorizzate resteranno acquisite al demanio senza che il Concessionario possa avere diritto a rimborsi o indennizzi e che qualora il Concessionario esegua le predette opere senza autorizzazione sarà tenuto alla rimessa in pristino, a propria cura e spese, salvo che la Concedente non ritenga di mantenerle senza alcun onere a proprio carico; sarà tenuto inoltre al risarcimento degli eventuali danni;
- a non cedere né sub concedere, anche parzialmente, il bene oggetto di concessione;
- a tenere indenne la Concedente dalle spese necessarie per le opere di sistemazione delle aree pubbliche specificamente coinvolte dagli interventi di installazione e manutenzione e di ripristinare a regola d'arte le aree medesime nei tempi stabiliti;
- a consentire, in ogni momento l'accesso e/o il transito ai mezzi addetti al servizio di piena e di polizia idraulica;
- a ripristinare, a proprie spese i luoghi alla scadenza della concessione per decorrenza del termine di durata sotto indicato e in caso di revoca o rinuncia, fatta salva la facoltà della Concedente di acquisire le opere al demanio, senza oneri per l'Amministrazione;

Il Concessionario inoltre:

- rimane il solo ed unico responsabile agli effetti del risarcimento di tutti i danni che fossero arrecati alla proprietà privata, a cose o persone per effetto di quanto autorizzato e comunque tenendo indenne la Regione Toscana da qualsiasi responsabilità, anche giudiziale, per eventuali danni, reclami o molestie che potessero derivare dai lavori in oggetto;
- è obbligato, ai sensi dell'art.38, comma 1, del Regolamento 60/R/2016, ad eseguire a proprie spese e non appena ricevutane intimazione, tutte quelle varianti e modifiche, compresa anche l'eventuale demolizione delle opere stesse e la messa in pristino dello stato dei luoghi, che, a giudizio insindacabile dell'Autorità idraulica, si rendessero necessarie per garantire il buon regime idraulico o in seguito all'accertamento di effetti dannosi delle opere stesse o per le variate condizioni del corso d'acqua o per ogni altro pubblico interesse che potesse sopravvenire
- dovrà provvedere inoltre a ripristinare tempestivamente qualsiasi danno o guasto causato alle opere idrauliche ed al corso d'acqua in generale per effetto della presente autorizzazione, in conformità alle prescrizioni che saranno impartite dalla competente autorità idraulica;
- è tenuto alla osservanza delle disposizioni della l.r.80/2015, del Reg. 60/R/2016 sulle opere idrauliche, nonché delle ulteriori prescrizioni legislative e regolamentari vigenti in materia, quali quelle concernenti la tutela delle acque pubbliche, dell'agricoltura, della fauna ittica, dell'industria, dell'igiene e della pubblica incolumità;

DATO ATTO che l'inadempimento da parte del Concessionario degli obblighi previsti dal presente Decreto di concessione, costituisce causa di decadenza, che si verifica anche nei casi di.

- a) violazione delle disposizioni e prescrizioni contenute in disposizioni legislative, regolamentari;
- b) violazione del divieto di cessione della concessione e di sub-concessione anche parziale dell'immobile;
- c) opere difformi da quanto asseverato. Prima di dichiarare la decadenza con apposito decreto, la Concedente comunicherà un termine non inferiore a 30 giorni entro il quale il Concessionario potrà presentare le proprie deduzioni;

RICORDATO che:

- al Concessionario dichiarato decaduto non spetterà alcun rimborso per le opere realizzate e per le spese sostenute;
- fatte salve le eventuali sanzioni di cui all'art. 9 della L.R. 80/2015, il Concessionario decaduto è soggetto all'obbligo di rilascio dell'immobile e al ripristino dei luoghi;
- nel caso di mancato rilascio è eseguito lo sfratto in via amministrativa;

- per quanto non espressamente previsto dal presente Decreto di Concessione si applicano le vigenti disposizioni, di legge e di regolamento, statali e regionali, ed in particolare il codice civile, la normativa concernente il buon regime delle acque, nonché l'igiene e la sicurezza pubblica, l'edilizia e l'urbanistica vigenti nel territorio dove i beni sono ubicati;

DATO ATTO che il Concedente potrà disporre, mediante atto amministrativo, la revoca della presente concessione in qualunque momento, con effetto immediato, qualora intervengano ragioni di regimazione idraulica del corso d'acqua interessato o che l'opera stessa sia in seguito giudicata incompatibile per il buon regime idraulico del corso d'acqua interessato o ragioni di pubblica utilità o per qualsiasi ragione di pubblico interesse;

RILEVATO che l'inosservanza delle condizioni e prescrizioni cui è vincolato il presente provvedimento, fatte salve le sanzioni penali per l'inosservanza delle norme contenute nel Capo VII del R.D. 523/1904, comporta il pagamento di una sanzione, nel rispetto dei limiti minimo e massimo previsto dall'articolo 9 della l.r.80/2015;

RITENUTO, sulla base dell'esperita istruttoria, di stabilire in anni 19 la durata della concessione e potrà essere rinnovata nei soli casi previsti dal Regolamento e con le modalità nel medesimo stabilite, esclusivamente a seguito di istanza da presentare almeno 30 giorni prima della scadenza del termine della concessione;

DATO ATTO che nel periodo di validità della concessione, il canone dovrà essere corrisposto anche se il Concessionario non possa o non voglia fare uso in tutto o in parte della concessione e che, in caso di rinuncia, il pagamento del canone è dovuto fino alla data di presentazione della relativa richiesta;

RICHIAMATO l'articolo 1 della L.R. 30/12/1971 n. 2, che istituisce l'imposta regionale sulle concessioni statali per l'occupazione e l'uso dei beni del demanio e del patrimonio indisponibile dello Stato, situati nell'ambito territoriale della Regione commisurandola al 50% del canone di concessione;

DATO ATTO che ai sensi dell'art. 28 comma 6 del Regolamento regionale 12 agosto 2016, n. 60/R per le concessioni di durata superiore ad un anno il canone sarà aggiornato annualmente sulla base del tasso di inflazione programmato;

RITENUTO di commisurare a una annualità del canone il deposito cauzionale di cui all'art. 31 del Regolamento, versato dal concessionario a garanzia del regolare pagamento del canone e/o a titolo di rimborso delle spese eventualmente sostenute da questa Amministrazione e da reintegrare fino alla suddetta misura nel caso di prelievi parziali di somme, nel corso della concessione;

DATO ATTO che il presente atto è sostanzialmente conforme allo schema approvato con Decreto del Direttore n. 463 del 12/02/2016;

RISCONTRATO che il richiedente ha versato la somma di € 91,00 a favore della Regione Toscana in data 18/03/2023 di cui 75,00 per oneri istruttori e 16,00 euro per imposta di bollo con bonifico su IBAN IT89 O 07601 02800 001031575820 trasmettendo le attestazioni di versamento con ns prot. n. 0212703 del 08/05/2023 ;

DATO ATTO infine che il richiedente ha provveduto in data 23/02/2023 al versamento a favore della Regione Toscana dei seguenti importi, con trasmissione degli attestati di versamento con prot. n. 381985 del 08/08/2023:

- € 214,2 a titolo di deposito cauzionale definitivo infruttifero mediante versamento sul conto Banco Posta, codice IBAN IT41 X076 0102 8000 0103 1581 018 pari ad un canone ai sensi della dgrt 888/2017 uso 6.4 e ridotto del 20% ai sensi dell'art. 5 comma 5 del Regolamento 60/R/ 2016 e s.m.i.;
- € 214,2 a titolo di primo canone concessorio, corrispondente a dodici/dodicesimi del canone annuale calcolato ai sensi della dgrt 888/2017 uso 6.4 e ridotto del 20% ai sensi dell'art. 5 comma 5 del Regolamento 60/R/ 2016 e s.m.i. riferito all'anno 2022 mediante versamento sul conto Banco Posta, codice IBAN IT41 X076 0102 8000 0103 1581 018;
- € 107,1 a titolo di imposta regionale sul canone di concessione riferito all'anno 2022 sul conto Banco Posta codice IBAN IT70 J 0760102800 000011899580.
- € 16,00 per marca da bollo per rilascio decreto con bonifico su IBAN IT89 O 07601 02800 001031575820;

Tutto ciò premesso e considerato,

DECRETA

1. di prendere atto della dichiarazione asseverata a firma del tecnico incaricato, meglio identificato nell'Allegato A parte integrante e sostanziale del presente atto, così come descritto in narrativa, e di conseguenza autorizzare il mantenimento delle opere ai sensi e per gli effetti dell'art. 2, comma 1, lettera i) e lettera n) della L.R. 80/2015 e del R.D. 523/1904;
2. di accordare alla Società richiedente Publiacqua S.p.A., con sede legale in Comune di Firenze, Via Villamagna, n.90/C, la Concessione per l'occupazione di:
 - porzione di area demaniale del Canale Vecchio Garille MV32458, posta nel comune di Campi Bisenzio presso la particella 434 del Foglio 16 per scarico acque miste in Cls Ø 500 mm n.id. SD1_276;
3. di stabilire che la concessione ha durata di anni 19 a decorrere dall'1/01/2022;
4. di stabilire che il canone di concessione dal 2023 è pari a € 224,00 secondo quanto riportato al punto 6.4 dell'Allegato A della D.G.R. 1555/2022 e ridotto del 20% ai sensi dell'art. 5 comma 5 del Regolamento 60/R/ 2016 e s.m.i., soggetto ad aggiornamento e modifica in ragione delle disposizioni emanate dalla Regione Toscana, da pagarsi entro il 31 Dicembre dell'anno di riferimento, sino alla scadenza della presente concessione anche se il concessionario non voglia o non possa fare uso in tutto o in parte della concessione;
5. di disporre che la gestione dell'area demaniale sia sottoposta alle prescrizioni generali individuate in premessa e nessuna variazione potrà essere introdotta senza la preventiva autorizzazione da parte di questo Settore;
6. di dare atto che:
 - il presente provvedimento è rilasciato ai soli fini di tutela delle opere idrauliche e del buon regime delle acque pubbliche, giusto l'art. 2 del R.D. 523/1904, e pertanto fa salvi e impregiudicati i diritti di terzi. Il destinatario è tenuto a munirsi di tutti gli ulteriori titoli abilitativi e atti di assenso previsti dalle leggi vigenti;
7. di trasmettere per via telematica il presente provvedimento all'indirizzo pec protocollo@cert.publiacqua.it.

Avverso il presente provvedimento è ammesso ricorso davanti all'autorità giudiziaria competente nei termini di legge.

IL DIRIGENTE

Allegati n. 1

A

Dati identificativi

657782e8edf49875220a8aab1d8eb521ec461654ecd44669c80c509bacdc7272



REGIONE TOSCANA

DIREZIONE DIFESA DEL SUOLO E PROTEZIONE CIVILE

SETTORE GENIO CIVILE VALDARNO CENTRALE

Responsabile di settore Fabio MARTELLI

Incarico: DECR. DIRIG. CENTRO DIREZIONALE n. 8656 del 21-05-2021

Decreto non soggetto a controllo ai sensi della D.G.R. n. 553/2016

Numero adozione: 21479 - Data adozione: 10/10/2023

Oggetto: R.D. 523/1904, L.R. 80/15 e D.P.G.R. 60/R/16. Concessione per il mantenimento di una tubazione relativa alla rete elettrica staffata all'attraversamento carrabile esistente sul Fosso di Baco (anche Nuovo Rio di Cantagrillo), in prossimità di Via Prov. Montalbano, località Cantagrillo, comune di Serravalle Pistoiese (PT). Pratica n.4348. (SIDIT Pratica: 6510/2023, Procedimento: 8327/2023).

Il presente atto è pubblicato integralmente sul BURT ai sensi degli articoli 4, 5 e 5 bis della l.r. 23/2007 e sulla banca dati degli atti amministrativi della Giunta regionale ai sensi dell'art.18 della l.r. 23/2007. E' escluso dalla pubblicazione l'allegato A nel rispetto dei limiti alla trasparenza posti dalla normativa statale.

Data certificazione e pubblicazione in banca dati ai sensi L.R. 23/2007 e ss.mm.: 10/10/2023

Documento informatico firmato digitalmente ai sensi del testo unico D.P.R. 28 dicembre 2000,n. 445, del D.Lgs. 7 marzo 2005, n. 82 e norme collegate, il quale sostituisce il testo cartaceo e la firma autografa.

Numero interno di proposta: 2023AD023925

IL DIRIGENTE

VISTI gli artt. 2 e 93 del R.D. 523/1904 “Testo unico delle disposizioni di legge intorno alle opere idrauliche delle diverse categorie” e s.m.i.;

VISTA la L. 37/94 “Norme per la tutela ambientale delle aree demaniali dei fiumi, torrenti, laghi e altre acque pubbliche”;

VISTO il D.Lgs. 112 del 31/03/1998 “Conferimento di funzioni e compiti amministrativi dello Stato alle regioni ed agli enti locali”, in attuazione del capo I della legge 15 marzo 1997, n. 59;

VISTA la L.R. 41/2018 “Disposizioni in materia di rischio di alluvioni e di tutela dei corsi d’acqua in attuazione del decreto legislativo 23 febbraio 2010, n. 49 (Attuazione della direttiva 2007/60/CE relativa alla valutazione e alla gestione dei rischi di alluvioni). Modifiche alla l.r. 80/2015 e alla l.r. 65/2014”;

VISTA la L.R. 79/2012 “Nuova disciplina in materia di consorzi di bonifica. Modifiche alla l.r. 69/2008 e alla L.R. 91/1998. Abrogazione della L.R. 34/1994”;

VISTA la L.R. 80/2015 “Norme in materia di difesa del suolo, tutela delle risorse idriche e tutela della costa e degli abitati costieri”, ed in particolare l’art. 2 lett. i) e lett. g);

VISTA la D.C.R.T. n. 55/2023 con cui, ai sensi della L.R. 79/12, è stato individuato il reticolo idrografico e il reticolo di gestione;

VISTO il decreto del direttore n. 463 del 12/02/2016 recante “Approvazione degli schemi di decreto per l’esercizio delle funzioni in materia di difesa del suolo e tutela della costa di competenza della Direzione Difesa del suolo e protezione civile”;

VISTA la D.G.R.T. n. 194 del 16/03/2016 recante “Approvazione degli schemi tipo di disciplinare, come da D.G.R.T. 29 dicembre 2015 n. 1341, ed ulteriori disposizioni per l’istruttoria ed il rilascio”;

VISTO il D.P.G.R. n. 60/R del 12/08/2016 “Regolamento di attuazione dell’art. 5 della L.R. n. 80 del 28/12/2015” e le successive modifiche ed integrazioni, intervenute con D.P.G.R. 45/R del 08/08/2017;

VISTA la D.G.R.T. n. 1555 del 27/12/2022 “Aggiornamento dei canoni per l’uso del demanio idrico ai sensi della L.R. n. 80/2015 e del D.P.G.R. n. 60/R/2016” e richiamato, per quanto non diversamente disposto, il contenuto delle delibere n. 888 del 07/08/2017, n.1414 del 17/12/2018 e n.229 del 24/02/2020;

VISTA la L.R. n.2 del 30/12/1971 “Istituzione dei tributi propri della Regione”, nella quale all’art. 1 l’imposta regionale sulle concessioni statali dei beni del demanio e del patrimonio indisponibile prevista dall’articolo 2 della legge 16/05/1970 n. 281, è commisurata al 50% del canone di concessione;

VISTA l’istanza di concessione presentata dal richiedente, i cui dati identificativi sono riportati nell’allegato “A” al presente atto, avente ad oggetto il mantenimento di una tubazione staffata al ponte esistente che attraversa il Fosso di Baco (anche Nuovo Rio di Cantagrillo), in prossimità di Via Prov. Montalbano, località Cantagrillo, comune di Serravalle Pistoiese (PT), acquisita agli atti del settore con prot. n. 089480 del 21/02/2023;

DATO ATTO che le opere previste dal progetto interessano il fosso di Baco nel tratto censito con il codice MV28755, appartenente al reticolo idrografico individuato con la L.R. 79/2012 aggiornato con D.C.R.T. 55/2023;

DATO ATTO che a seguito della verifica della completezza della documentazione è stata assegnata all’istanza il numero di pratica n. 4348 (SIDIT: pratica 6510/2023, procedimento 8327/2023);

DATO ATTO che il richiedente ha provveduto ad effettuare il pagamento di Euro 100,00 con bonifico bancario effettuato in data 20/02/2023 per gli oneri istruttori;

VISTO il pagamento dell’imposta di bollo cartacea da Euro 16,00 id: 01201859522432 del 03/01/2023 per la presentazione dell’istanza e dell’imposta di bollo cartacea da Euro 16,00 id: 01201859522421 del 03/01/2023 per la pubblicazione del presente atto;

DATO ATTO che il Responsabile del Procedimento, il cui nominativo è riportato nell'allegato B al presente atto, è stato nominato con Ordine di Servizio n. 64 del 10/11/2022 e che l'istruttoria della pratica è stata effettuata dal tecnico istruttore il cui nominativo è riportato nell'allegato B al presente atto;

VISTA la richiesta di integrazioni inviata con PEC prot. n. 0208464 del 04/05/2023, nella quale si richiedeva chiarimenti sul numero di tubazioni staffate all'attraversamento di competenza del richiedente;

VISTA la documentazione progettuale trasmessa con PEC acquisita agli atti di questo settore con prot. n. 0089480 del 21/02/2023, e integrata con prot. n. 0228680 del 17/05/2023, e considerato che, ai fini della presente autorizzazione, rilevano i seguenti elaborati:

- Relazione tecnica descrittiva;
- Estratto mappa catastale e CTR;
- Elaborato grafico;
- Lettera di integrazioni sul numero di tubazioni richieste;

DATO ATTO che l'attraversamento carrabile risulta privo di concessione demaniale;

PRESO ATTO che:

- l'istanza è relativa al mantenimento di una tubazione relativa alla rete elettrica, sistemata all'interno di un cavidotto e staffata lato valle alla soletta in c.a. dell'attraversamento carrabile esistente sul fosso di Baco, in prossimità di Via Prov. Montalbano, località Cantagrillo, comune di Serravalle Pistoiese (PT);

- il richiedente dichiara inoltre che sono presenti altre tubazioni non oggetto della presente richiesta e in particolare all'interno dello stesso cavidotto è presente una predisposizione per collegamento telefonico non utilizzata, e sulla stessa staffa una tubazione dell'acquedotto in carico a Publiacqua spa;

- nella fascia di larghezza di 10 m in sinistra e in destra idraulica del fosso del di Baco la tubazione è interrata;

PRESO ATTO che la concessione richiesta comporta l'occupazione di un'area demaniale;

DATO ATTO che per la concessione dell'area si può procedere ad assegnazione diretta in quanto le opere sopra descritte rientrano in una delle fattispecie di cui all'art. 13 del regolamento approvato con D.P.G.R. 60/R/2016 s.m.i.;

VISTO anche l'art. 24 comma 6 dello stesso regolamento approvato con D.P.G.R. 60/R/2016 s.m.i., ai sensi del quale la concessione è rilasciata senza il corredo di un disciplinare, dando atto che il presente decreto contiene gli elementi essenziali e le clausole che regolano il rapporto giuridico tra la Regione Toscana, in qualità di Amministrazione concedente e concessionario;

VISTO che la tubazione staffata al ponte esistente di attraversamento oggetto di concessione comporta l'utilizzo di un'area appartenente al demanio idrico, è ascrivibile alla casistica "attraversamenti utilizzando manufatti esistenti" rappresentata al punto 11 dell'allegato A alla D.G.R.T. 1555 del 27/12/2022 "Aggiornamento dei canoni per l'uso del demanio idrico ai sensi della L.R. n. 80/2015 e del D.P.G.R. n. 60/R/2016";

CONSIDERATO che:

- il progetto delle opere in oggetto, verificata la compatibilità idraulica di cui all'art. 3 della l.r. 41/2018, presenta i requisiti per essere mantenuto, ai sensi dell'art. 40 del D.P.G.R. 60/R/16;

- la realizzazione dei lavori in oggetto è disciplinata dal Capo VII del R.D. 523/1904 e dalla normativa regionale di riferimento;

DATO ATTO che, nella realizzazione delle opere dovranno essere osservate le prescrizioni tecniche e generali, che vengono di seguito specificate.

PRESCRIZIONI TECNICHE:

- la tubazione in attraversamento realizzata per la predisposizione del collegamento telefonico e non utilizzata dovrà essere rimossa;

- eseguita la rimozione, si dovrà provvedere al tempestivo ripristino dell'intera area interessata dai lavori, con specifico riguardo per le parti che interessano il corso d'acqua e nella fascia di rispetto idraulica del corso d'acqua, dovrà essere ricostituita la continuità e l'integrità anche mediante il posizionamento e la compattazione di idonei materiali;

- non dovrà essere ridotta la sezione libera per il deflusso del corso d'acqua e non dovranno essere modificate le quote dell'argine del corso d'acqua;

- in fase di esecuzione dei lavori di rimozione si dovrà fare la massima attenzione a tutti i manufatti già esistenti nell'area d'intervento. Il ripristino di eventuali danni sarà effettuato a completa cura e spesa del richiedente;

- i lavori che in qualsiasi modo interesseranno l'alveo del corso d'acqua dovranno essere eseguiti in condizioni meteorologiche e di deflusso favorevoli, verificando costantemente le previsioni meteorologiche. In caso di condizioni meteo avverse e comunque con emissioni di stati di allerta giallo, arancione o rosso, i lavori dovranno essere immediatamente interrotti e l'alveo dovrà essere liberato da persone, mezzi d'opera e materiali. Le previsioni meteorologiche potranno essere verificate al sito <http://www.lamma.rete.toscana.it/> oppure <http://www.cfr.toscana.it/>;

- qualora si renda necessario, da parte dei soggetti competenti in materia di difesa del suolo, effettuare interventi di varia natura riguardanti il corpo idrico in argomento, che possano in qualunque modo interessare la tubazione oggetto della presente concessione, il richiedente apporterà, a propria cura e spese, tutte le modifiche ritenute necessarie dall'Autorità idraulica, incluso lo spostamento della tubazione ed il ripristino dello stato dei luoghi;

- in caso di danneggiamenti, dovuti ad eventi di piena, filtrazioni dall'alveo ovvero cedimenti delle opere idrauliche esistenti, oppure da interventi idraulici urgenti eseguiti dall'Ente competente, il richiedente non avrà niente a pretendere, restando a suo completo carico ogni lavoro di ripristino da eseguirsi;

- durante l'esecuzione dei lavori di rimozione non dovrà essere mai impedito o ostacolato il regolare deflusso delle acque, né essere mai ridotta l'efficienza idraulica dei tratti dei corsi d'acqua interessati dai lavori;

- durante l'esecuzione dei lavori di rimozione dovranno essere messi in atto tutti gli accorgimenti e le precauzioni necessarie affinché l'interferenza con la dinamica fluviale non determini aggravio di rischio idraulico ed in generale pericolo per l'incolumità delle persone e danni ai beni pubblici e privati;

- al termine dei lavori eventuali materiali di risulta dovranno essere allontanati dal cantiere e ripristinato lo stato dei luoghi;

- dovrà essere sempre garantito l'accesso all'alveo al personale degli Enti competenti, addetto alla vigilanza e alla manutenzione del corso d'acqua.

MANUTENZIONE

- la società richiedente esegue, con oneri a proprio carico ed alle condizioni e prescrizioni riportate nel presente atto, la manutenzione ordinaria dei manufatti oggetto della presente autorizzazione con concessione, al fine di assicurarne nel tempo uno stato di conservazione compatibile ed adeguato con le finalità per le quali essi sono stati realizzati e perché non costituiscano pregiudizio per il corso d'acqua e la fascia di rispetto;

- le attività di manutenzione ordinaria sono soggette a comunicazione trasmessa a questo ufficio con anticipo di almeno 5 (cinque) giorni, mentre la manutenzione straordinaria deve essere autorizzata ai fini idraulici ai sensi del R.D. 523/1904.

- le attività di manutenzione delle opere in oggetto, vengono eseguite a totale cura e spese del richiedente;

PRESCRIZIONI GENERALI:

- il presente atto riguarda esclusivamente il mantenimento della tubazione relativa alla rete elettrica indicata in premessa e la rimozione della tubazione non utilizzata indicata in premessa, per cui ogni variazione od ogni ulteriore opera o attività non indicata negli elaborati progettuali inoltrati, od altro comunque non previsto, dovrà essere sottoposto ad ulteriore esame di questo settore per la nuova eventuale autorizzazione prima dell'esecuzione;

- la presente autorizzazione ha validità di 36 mesi dalla data del presente atto, a pena di decadenza senza ulteriori comunicazioni da parte dello scrivente ufficio;
- il richiedente dovrà comunicare allo scrivente settore la data di inizio lavori con anticipo di almeno 5 giorni, allegando copia della dichiarazione di avvenuto recepimento delle prescrizioni contenute nel presente atto. Le comunicazioni di cui sopra dovranno giungere anche attraverso la casella di posta elettronica riportata nell'allegato B al presente atto, dovranno recare nell'oggetto il numero della pratica (4348), il richiedente ed il comune dove si svolgono i lavori;
- il richiedente, ai sensi dell'art. 11 del d.p.g.r. 42/R/18, entro 60 (sessanta) giorni dovrà dare comunicazione del termine dei lavori attestando che l'intervento è stato realizzato ed ultimato nel rispetto delle condizioni espresse nel provvedimento autorizzativo;
- le opere saranno eseguite a totale cura e spese del richiedente;

ONERI ED OBBLIGHI DEL CONCESSIONARIO

- Il Concessionario, ai fini dell'uso previsto, dell'esecuzione delle opere, dell'esercizio delle attività, è tenuto a munirsi di tutti i titoli abilitativi, autorizzativi e degli atti di assenso, comunque denominati, previsti dalle leggi vigenti.

Il Concessionario si obbliga a propria cura e spese:

- ad assumere la custodia delle aree demaniali in concessione, oltre che delle opere realizzate, mantenendole in buono stato, preservandole dal pericolo di distruzione o danneggiamento, salvaguardandole da intrusioni e manomissioni da parte di soggetti non autorizzati;
- a porre in essere tutte le misure necessarie a garantire la stabilità nel tempo dei manufatti, anche in dipendenza del mutevole regime del corso d'acqua, previo ottenimento dell'autorizzazione dell'Amministrazione Concedente, dichiarando fin d'ora di non aver nulla a pretendere per qualsiasi danno eventualmente occorso alle opere oggetto di concessione ed agli utilizzatori, per effetto delle piene e dei fenomeni di dinamica fluviale;
- a consentire l'accesso al personale di vigilanza incaricato dalla Concedente, che potrà in ogni momento effettuare verifiche per accertare lo stato di manutenzione dell'area e impartire l'ordine di effettuare gli interventi eventualmente necessari, ad insindacabile giudizio della Concedente, per garantire il buon regime delle acque, oltre che, in ogni momento, l'accesso e il transito, per le opportune operazioni di vigilanza, al personale del Genio Civile ed ai mezzi addetti al servizio di piena e di polizia idraulica;
- a sollevare fin d'ora la Concedente da ogni onere e responsabilità per qualsiasi danno derivante alle persone ed alla proprietà pubblica e privata a seguito di inadeguata manutenzione o di inadeguata custodia del bene demaniale in concessione, assumendosi gli oneri del risarcimento;
- a rispettare le leggi ed i regolamenti ed ordinamenti di polizia urbana e di pubblica sicurezza, nonché la normativa in materia di polizia delle acque contenuta nel R.D. 523/1904 e nel R.D. 1775/1933, tenendo fin d'ora indenne la Concedente da ogni conseguenza determinata dalla inosservanza di essi;
- a non mutare la destinazione del bene in concessione, né apportarvi aggiunte, innovazioni o altro senza la preventiva autorizzazione della Concedente, prendendo atto che tutte le opere addizionali e di migliorata autorizzate resteranno acquisite al demanio senza che il Concessionario possa avere diritto a rimborsi o indennizzi e che qualora il Concessionario esegua le predette opere senza autorizzazione sarà tenuto alla rimessa in pristino, a propria cura e spese, salvo che la Concedente non ritenga di mantenerle senza alcun onere a proprio carico, oltre che al risarcimento degli eventuali danni;
- ad assumersi gli oneri di qualsiasi natura gravanti sul bene, ivi compresi gli oneri tributari;
- a non cedere né sub concedere, neppure parzialmente, il bene oggetto di concessione. Nei casi in cui è previsto il subentro ai sensi del regolamento regionale in materia, dovrà essere presentata apposita istanza, nei tempi e con le modalità stabiliti dal regolamento stesso; resta fermo che gli obblighi del Concessionario perdureranno fino a che il nuovo soggetto non avrà ottenuto il rilascio della concessione.

DURATA DELLA CONCESSIONE – REVOCA – DECADENZA - CESSAZIONE

La concessione avrà la durata di anni 9 (nove) decorrenti dalla data del presente decreto di concessione, e sarà rinnovabile, nei soli casi previsti dall'art. 13 comma 1 lett. a), b), c) e g) del Regolamento

approvato con D.P.G.R. 60/R/2016 e con le modalità nel medesimo stabilite, esclusivamente a seguito di istanza da presentare, a pena di inammissibilità, almeno 30 giorni prima della scadenza del termine di concessione. È escluso il rinnovo tacito della concessione;

Il Concedente potrà disporre, mediante atto amministrativo, la revoca della presente concessione in qualunque momento, con effetto immediato, per sopravvenute ragioni di pubblico interesse e, comunque, qualora intervengano ragioni di regimazione idraulica del corso d'acqua interessato o che l'opera stessa sia in seguito giudicata incompatibile con il buon regime idraulico del corso d'acqua o per qualsiasi ragione di pubblico interesse, con specifico riferimento agli eventi che ne avrebbero determinato il diniego (art. 38 D.P.G.R. 60/R/2016 s.m.i.);

L'inadempimento da parte del Concessionario degli obblighi previsti dall'art. 38 del D.P.G.R. 60/R/2016 s.m.i. e dal presente decreto di concessione, costituisce causa di decadenza, che si verifica in particolare nei casi di:

- violazione delle disposizioni e prescrizioni contenute in disposizioni legislative, regolamentari o nel presente atto di concessione;
- mancato pagamento, totale o parziale, di tre annualità del canone;
- esecuzione dei lavori in difformità dal progetto autorizzato
- non uso protratto per due anni delle aree e delle relative pertinenze
- violazione del divieto di cessione della concessione e di sub-concessione a terzi compresi gli Enti Pubblici;
- mancata realizzazione dei manufatti, ove previsti, nei tempi e con le modalità prescritti dalla concessione.

Prima di dichiarare la decadenza con apposito decreto, la Concedente comunicherà un termine non inferiore a 30 giorni entro il quale il Concessionario potrà presentare le proprie deduzioni.

Al Concessionario dichiarato decaduto non spetterà alcun rimborso per le opere realizzate e per le spese sostenute.

Fatte salve le eventuali sanzioni di cui all'art. 9 della L.R. 80/2015, il Concessionario decaduto è soggetto all'obbligo di rilascio delle aree e al ripristino dei luoghi. Nel caso di mancato rilascio è eseguito lo sfratto in via amministrativa;

Alla cessazione della concessione, per decorrenza del termine di durata sopra indicato, revoca, rinuncia, la concessione si risolve col conseguente obbligo per il Concessionario di ripristinare, a proprie spese, i luoghi, nel termine assegnato;

Qualora il Concessionario non ottemperi a quanto sopra, si farà luogo all'esecuzione d'ufficio in danno del Concessionario, salvo che su istanza di questi l'Amministrazione concedente non ritenga di esonerarlo, nel qual caso il Concessionario non avrà diritto a compensi od indennizzi di sorta, e fatta salva la facoltà della Concedente di acquisire le opere al demanio, senza oneri per l'amministrazione;

Il Concessionario è edotto che, in caso di accertata incompatibilità idraulica dei manufatti oggetto della presente concessione, ovvero dei manufatti ai quali risulta incorporato, ancorato o staffato, da parte dell'Autorità competente, gli stessi potranno essere oggetto di rimozione o adeguamento. In tal caso, il Concessionario si obbliga a rimuovere oppure adeguare i manufatti in concessione, a propria cura e spese, entro i termini stabiliti dall'Amministrazione concedente, con l'avvertenza che la mancata ottemperanza costituisce causa di decadenza della concessione;

Il Concessionario si obbliga sin d'ora a tenere indenne la Concedente dalle spese necessarie per le opere di sistemazione delle aree pubbliche specificamente coinvolte dagli interventi di cui alla presente concessione ed a ripristinare a regola d'arte le aree medesime nei tempi stabiliti;

Il soggetto richiedente e concessionario inoltre:

- rimane il solo ed unico responsabile agli effetti del risarcimento di tutti i danni che fossero arrecati alla proprietà privata, o cose o persone per effetto di quanto autorizzato e comunque tenendo indenne la Regione Toscana da qualsiasi responsabilità, anche giudiziale, per il mancato rispetto delle normative vigenti anche a tutela della salute e sicurezza nei luoghi di lavoro, per eventuali danni, reclami o molestie che potessero derivare dai lavori in oggetto;

- è obbligato, ai sensi dell'art. 2 del R.D. n. 523/1904 ad eseguire a proprie spese e non appena ricevutane intimazione, tutte quelle varianti e modifiche, compresa anche l'eventuale demolizione delle opere stesse e la messa in pristino dello stato dei luoghi, che, a giudizio insindacabile dell'Autorità idraulica, si rendessero necessarie per garantire il buon regime idraulico o in seguito all'accertamento di effetti dannosi delle opere stesse o per le variate condizioni del corso d'acqua o per ogni altro pubblico interesse che potesse sopravvenire;

- dovrà provvedere inoltre a ripristinare tempestivamente qualsiasi danno o guasto causato alle opere idrauliche ed al corso d'acqua in generale per effetto della presente autorizzazione, in conformità alle prescrizioni che saranno impartite dalla competente autorità idraulica;

- è tenuto alla osservanza delle disposizioni del R.D. n. 523/1904 sulle opere idrauliche, nonché delle prescrizioni legislative e regolamentari vigenti, quali quelle concernenti la tutela delle acque pubbliche, dell'agricoltura, della fauna ittica, dell'industria, dell'igiene e della pubblica incolumità.

CAUZIONE - CANONE - IMPOSTA REGIONALE

A garanzia dell'esatto adempimento degli obblighi contrattuali, ai sensi dell'art. 31 del D.P.G.R. 60/R/2016, il Concessionario costituisce deposito cauzionale per l'importo di € 336,00 (pari a una annualità del canone).

La garanzia di cui sopra è svincolata alla fine della concessione, previa verifica anche a mezzo sopralluogo dell'esatto adempimento degli obblighi ed oneri assunti con il presente atto.

In tutti i casi in cui l'Amministrazione, in dipendenza delle condizioni contenute nel presente atto, prelevi somme dal deposito cauzionale, queste dovranno essere reintegrate dal concessionario entro 30 (trenta) giorni naturali e consecutivi.

Ai sensi dell'art. 28 del D.P.G.R. 60/R/2016 s.m.i. e della D.G.R.T. n. 1555 del 27/12/2022, la concessione è soggetta al pagamento di un canone annuo pari a € 336,00 (uso 11 attraversamenti sotterranei o utilizzando manufatti esistenti all.A D.G.R.T. 1555/22).

Per l'annualità 2023 il canone è di € 336,00, versato dal concessionario anticipatamente alla data del decreto di concessione.

Per le successive annualità il canone annuo, soggetto a revisione e rivalutato secondo legge, sarà dovuto per anno solare e dovrà essere corrisposto, anche se il Concessionario non possa o non voglia fare uso in tutto o in parte della concessione, salvo il diritto di rinuncia.

L'obbligo del pagamento del canone cessa al termine della annualità in corso alla data di ricezione della comunicazione di rinuncia, ovvero al termine della annualità in corso alla data di effettivo rilascio dell'area, qualora non coincidente con la rinuncia.

Il Concessionario prende atto che, ai sensi dell'art. 1219 c.2 n. 3 C.C., in caso di mancata corresponsione del canone dovuto, la mora si verifica automaticamente senza necessità del relativo atto di costituzione di messa in mora (cd. mora ex re).

Ai sensi dell'art. 1 c.2 lett. a) della L.R. 2 del 30/12/1971, il Concessionario si impegna a corrispondere l'imposta regionale sulle concessioni statali dei beni del demanio e del patrimonio indisponibile dello Stato di cui all'articolo 2 della legge 16 maggio 1970, n. 281, secondo le modalità previste dall'art. 28 del Regolamento approvato con D.P.G.R. 60/R/2016 s.m.i., in misura pari al 50% del canone annuo;

Il mancato rispetto del pagamento del canone e dell'imposta regionale di cui ai punti precedenti, nei termini previsti comporta l'applicazione degli interessi legali vigenti nel periodo, con decorrenza dal giorno successivo a quello stabilito come termine ultimo per il pagamento.

Considerato che lo scarico di acque reflue è esistente; verificato che nell'elenco delle concessioni della Provincia di Pistoia non risulta a ruolo, ai sensi dell'art. 40 del D.P.G.R. 60/R/2016 si è richiesto il pagamento dei canoni dovuti nel limite dei termini di prescrizione indicati dalla Circolare n.1 del 31/01/2019 della Direzione Difesa del suolo e protezione civile, prot. n. 49305 del 01/02/2019;

Dato atto che il Concessionario:

- ha costituito deposito cauzionale a garanzia dell'esatto adempimento degli obblighi contrattuali, ai sensi dell'art. 31 del D.P.G.R. 60/R/2016 s.m.i e della D.G.R.T. 1555/2022, per l'importo di euro 336,00 pari a una annualità del canone, con bonifico bancario TRN

0306946693126811487050013800IT del 21/02/2023, integrato con bonifico bancario TRN 0306953966890711487050013800IT del 22/09/2023;

- ha effettuato il pagamento del canone per l'annualità 2023 ai sensi dell'art. 28 del D.P.G.R. 60/R/2016 s.m.i e della D.G.R.T. 1555/2022, di importo pari ad euro 336,00 con bonifico bancario TRN 0306946691806503487050013800IT del 21/02/2023, integrato con bonifico bancario TRN 0306953539783208487050013800IT del 11/09/2023;
- ha effettuato il pagamento a titolo di indennità, annualità 2020 – 2022, per la tubazione esistente, di importo pari ad € 933,03, con bonifico bancario TRN 0306946691806503487050013800IT del 21/02/2023;
- ha effettuato il pagamento dell'imposta regionale, ai sensi dell'art. 1 comma 2 punto a) della L.R. 2/1971, di importo di € 168,00, pari al 50% del canone, relativamente all'annualità 2023, con bonifico bancario TRN 0306953539803200487050013800IT del 11/09/2023;

Per quanto non espressamente previsto dal presente decreto di concessione si applicano le vigenti disposizioni, di legge e di regolamento, statali e regionali, ed in particolare il codice civile, la normativa concernente il buon regime delle acque, nonché l'igiene e la sicurezza pubblica, l'edilizia e l'urbanistica vigenti nel territorio dove i beni sono ubicati;

RILEVATO che l'inosservanza delle condizioni e prescrizioni cui è vincolato il presente provvedimento, al pari dell'inosservanza delle norme contenute nel Capo VII del R.D. 523/1904, comporterà denuncia all'Autorità giudiziaria ai sensi dell'art. 374 della L. 2248/1865 allegato F, oltre le sanzioni di cui all'articolo 9 della L.R. 80/2015.

Tutto ciò premesso e considerato

DECRETA

1. il rilascio al richiedente, i cui dati identificativi sono riportati nell'allegato A al presente atto, di quanto segue:

1.1) concessione per il mantenimento di una tubazione relativa alla rete elettrica staffata all'attraversamento carrabile esistente sul Fosso di Baco (anche Nuovo Rio di Cantagrillo), in prossimità di Via Prov. Montalbano, località Cantagrillo, comune di Serravalle Pistoiese (PT);

1.2) autorizzazione per la rimozione della tubazione di predisposizione per il collegamento telefonico non utilizzata dal richiedente;

2. di autorizzare il mantenimento e l'esecuzione delle opere ai soli fini idraulici ai sensi e per gli effetti dell'art. 2, comma 1, lettera i) e lettera n) della L.R. 80/2015 e degli artt. 2 e 93 del R.D. 523/1904 così come descritto e rappresentato negli elaborati sopra elencati;

3. di stabilire che la concessione ha durata di anni 9 (nove), secondo le condizioni e le clausole espresse in precedenza;

4. di dare atto che gli effetti della concessione decorrono dalla data del presente decreto;

5. di disporre che la realizzazione delle opere in argomento sia sottoposta alle prescrizioni tecniche e generali individuate in premessa;

6. di dichiarare che gli obblighi derivanti dalla presente concessione sono regolati come stabilito in premessa;

7. di dare atto che l'allegato "A" contenente i dati identificativi del richiedente è parte integrante del presente decreto;

8. di dare atto che l'allegato "B" contenente dati personali è parte integrante del presente decreto;

9. di dare atto che l'autorizzazione con concessione di cui al presente atto è rilasciata ai soli fini di tutela delle opere idrauliche e del buon regime delle acque pubbliche, giusto l'art. 2 del R.D. 523/1904, e pertanto fatti salvi e impregiudicati i diritti di terzi. Il destinatario è tenuto a munirsi di tutti gli ulteriori titoli abilitativi e atti di assenso previsti dalle leggi vigenti;

10. il richiedente è a conoscenza che, ferme restando le vigenti disposizioni urbanistiche del Comune interessato, in assenza della presente concessione non possono iniziare i lavori;

11. di dare, altresì, atto che, ai sensi dell'art. 3, ultimo comma, della L. 241/1990 e s.m.i., avverso il presente atto può essere proposto ricorso all'Autorità giudiziaria competente o, in alternativa, al Presidente della Repubblica, rispettivamente entro 60 e 120 giorni dal suo ricevimento.

IL DIRIGENTE

Allegati n. 2

A

Dati identificativi

5f94dd1e9fb19acac6854ec801bb913020ba75a579b93f9d86cdfc4050ceb9b6

B

Dati personali

62999d44fb5fbb6370bdbda1330c412fb062ef06a8300251cbf8359d909a9346

DATI PERSONALI – Allegato B

Il Responsabile del Procedimento è il Geol. Andrea Salvadori.

L'istruttoria della pratica è stata effettuata dall'Ing. Valentina Vannucchi.

La casella di posta elettronica è valentina.vannucchi@regione.toscana.it.



REGIONE TOSCANA

DIREZIONE DIFESA DEL SUOLO E PROTEZIONE CIVILE

SETTORE GENIO CIVILE VALDARNO CENTRALE

Responsabile di settore Fabio MARTELLI

Incarico: DECR. DIRIG. CENTRO DIREZIONALE n. 8656 del 21-05-2021

Decreto non soggetto a controllo ai sensi della D.G.R. n. 553/2016

Numero adozione: 21492 - Data adozione: 10/10/2023

Oggetto: R.D. nr.523/1904, L.R. nr.80/2015 e D.P.G.R. nr.60/R/2016. Concessione per la sostituzione di condotta idrica sulla via Modenese in località Ponte Calcaiola con attraversamento del fosso del Castello di Ponzano (MV19877), nel Comune di Pistoia (PT). Pratica n. 3188 (pratica SIDIT n. 3500/2023, procedimento SIDIT n. 5097/2023).

Il presente atto è pubblicato integralmente sul BURT ai sensi degli articoli 4, 5 e 5 bis della l.r. 23/2007 e sulla banca dati degli atti amministrativi della Giunta regionale ai sensi dell'art.18 della l.r. 23/2007.

Data certificazione e pubblicazione in banca dati ai sensi L.R. 23/2007 e ss.mm.: 10/10/2023

Documento informatico firmato digitalmente ai sensi del testo unico D.P.R. 28 dicembre 2000, n. 445, del D.Lgs. 7 marzo 2005, n. 82 e norme collegate, il quale sostituisce il testo cartaceo e la firma autografa.

Numero interno di proposta: 2023AD024038

IL DIRIGENTE

VISTI gli artt. 2 e 93 del R.D. 523/1904 “Testo unico delle disposizioni di legge intorno alle opere idrauliche delle diverse categorie” e s.m.i.;

VISTA la L. 37/94 “Norme per la tutela ambientale delle aree demaniali dei fiumi, torrenti, laghi e altre acque pubbliche”;

VISTO il D.Lgs. 112 del 31/03/1998 “Conferimento di funzioni e compiti amministrativi dello Stato alle regioni ed agli enti locali”, in attuazione del capo I della legge 15 marzo 1997, n. 59;

VISTA la L.R. 41/2018 “Disposizioni in materia di rischio di alluvioni e di tutela dei corsi d’acqua in attuazione del decreto legislativo 23 febbraio 2010, n. 49 (Attuazione della direttiva 2007/60/CE relativa alla valutazione e alla gestione dei rischi di alluvioni). Modifiche alla l.r. 80/2015 e alla l.r. 65/2014”;

VISTA la L.R. 79/2012 “Nuova disciplina in materia di consorzi di bonifica. Modifiche alla l.r. 69/2008 e alla L.R. 91/1998. Abrogazione della L.R. 34/1994”;

VISTA la L.R. 80/2015 “Norme in materia di difesa del suolo, tutela delle risorse idriche e tutela della costa e degli abitati costieri”, ed in particolare l’art. 2 lett. i) e lett. g);

VISTA la D.C.R.T. n. 101/2016, modificata con D.C.R. 55/2023, con cui, ai sensi della L.R. 79/12, è stato individuato il reticolo idrografico e il reticolo di gestione;

VISTO il decreto del direttore n. 463 del 12/02/2016 recante “Approvazione degli schemi di decreto per l’esercizio delle funzioni in materia di difesa del suolo e tutela della costa di competenza della Direzione Difesa del suolo e protezione civile”;

VISTA la D.G.R.T. n. 194 del 16/03/2016 recante “Approvazione degli schemi tipo di disciplinare, come da D.G.R.T. 29 dicembre 2015 n. 1341, ed ulteriori disposizioni per l’istruttoria ed il rilascio”;

VISTO il D.P.G.R. n. 60/R del 12/08/2016 “Regolamento di attuazione dell’art. 5 della L.R. n. 80 del 28/12/2015” e le successive modifiche ed integrazioni, intervenute con D.P.G.R. 45/R del 08/08/2017;

VISTA la D.G.R.T. n. 1555 del 27/12/2022 “Aggiornamento dei canoni per l’uso del demanio idrico ai sensi della l.r. n. 80/2015 e del d.p.g.r. n. 60/R/2016”, e richiamato, per quanto non diversamente disposto, il contenuto delle delibere n. 888 del 07/08/2017, n.1414 del 17/12/2018 e n.229 del 24/02/2020;

VISTA la L.R. n.2 del 30/12/1971 “Istituzione dei tributi propri della Regione”, nella quale all’art. 1 l’imposta regionale sulle concessioni statali dei beni del demanio e del patrimonio indisponibile prevista dall’articolo 2 della legge 16/05/1970 n. 281, è commisurata al 50% del canone di concessione;

RICHIAMATA la nota prot. n. 78580 del 26/02/2020 con la quale Publiacqua S.p.a. formalizzava la richiesta di riduzione dei canoni ai sensi dell’art. 29 del d.p.g.r. 60/R/2016;

VISTA l’istanza di concessione presentata dal richiedente Publiacqua S.p.a., con sede legale in Firenze in via Villamagna 90/c, codice fiscale n. 05040110487, a firma del legale rappresentante, avente ad oggetto: sostituzione di condotta idrica sulla via Modenese in località Ponte Calcaiola con attraversamento del fosso del Castello di Ponzano (MV19877), nel Comune di Pistoia (PT), acquisita agli atti di questo settore con prot. n. 260451 del giorno 02/07/2019;

DATO ATTO che il richiedente ha provveduto ad effettuare il pagamento di Euro 100,00 per gli oneri istruttori e Euro 16,00 per n. 1 marca da bollo ordinaria da apporre virtualmente sul modulo di richiesta, con bollettino di c.c.p. n. 25/062 02 VCYL 0160 del 28/06/2019;

CONSIDERATO che risultano pagati da Publiacqua Spa, il deposito cauzionale nell’anno 2019, le indennità pregresse ed i canoni per gli anni dal 2014 al 2021;

VISTA l’integrazione di Euro 16,00 effettuata con bonifico di Intesa Sanpaolo Spa in data 31/10/2019, per n. 1 marca da bollo da apporre virtualmente sul presente Decreto di Concessione;

DATO ATTO che il Responsabile del Procedimento è stato nominato con Ordine di Servizio n. 64 del 10 novembre 2022, il cui nominativo è indicato nell'allegato A unitamente al nome dell'istruttore della pratica, del Legale rappresentante e del Progettista;

DATO ATTO che, a seguito della verifica della completezza della documentazione, all'istanza è stato assegnato il numero di pratica 3188 (pratica SIDIT n. 3500/2023, procedimento SIDIT n. 5097/2023);

VISTA la documentazione progettuale trasmessa e considerato che, ai fini della presente autorizzazione, rilevano i seguenti elaborati conservati agli atti dell'ufficio:

- dichiarazione progettista;
- relazione illustrativa;
- corografia;
- stato di progetto;
- attraversamento fosso.

VISTA la ulteriore documentazione progettuale trasmessa in data 22/05/2023, prot. 236515, considerato che, ai fini della presente autorizzazione, rilevano i seguenti elaborati conservati agli atti dell'ufficio:

- modulo di domanda;
- relazione generale;
- inquadramento cartografico;
- planimetrie stato attuale e di progetto
- elaborato grafico attraversamento del fosso del Castello di Ponzano.

CONSIDERATO che il progetto prevede la sostituzione di condotta idrica sulla via Modenese in località Ponte Calciaiola con attraversamento del Fosso del Castello di Ponzano (MV19877), nel Comune di Pistoia (PT); l'attraversamento verrà realizzato all'interno della massicciata stradale sulla copertura del Fosso del Castello di Ponzano (MV19877), con condotta idrica in GS-DN300 posta all'interno di un tubo camicia in PVC-DN400;

DATO ATTO altresì che le opere previste dal progetto interessano il fosso del Castello di Ponzano (MV19877), appartenenti al reticolo idrografico individuato con la L.R. 79/2012 aggiornato con D.C.R.T. 55/2023;

PRESO ATTO che la concessione richiesta comporta l'occupazione di un'area demaniale;

DATO ATTO che per la concessione dell'area si può procedere ad assegnazione diretta in quanto le opere sopra descritte rientrano in una delle fattispecie di cui all'art. 13 del regolamento approvato con D.P.G.R. 60/R/2016 s.m.i.;

VISTO anche l'art. 24 comma 6 dello stesso regolamento approvato con D.P.G.R. 60/R/2016 s.m.i., ai sensi del quale la concessione è rilasciata senza il corredo di un disciplinare, dando atto che il presente decreto contiene gli elementi essenziali e le clausole che regolano il rapporto giuridico tra la Regione Toscana, in qualità di Amministrazione concedente e concessionario;

CONSIDERATO che:

- il progetto delle opere in oggetto, verificata la compatibilità idraulica di cui all'art. 3 della l.r. 41/2018, presenta i requisiti per essere autorizzato ai sensi dell'art. 40 del D.P.G.R. 60/R/2016;
- la realizzazione dei lavori in oggetto è disciplinata dal Capo VII del R.D. 523/1904 e dalla normativa regionale di riferimento;

DATO ATTO che, nella realizzazione delle opere dovranno essere osservate le prescrizioni tecniche e generali, che vengono di seguito specificate.

PRESCRIZIONI TECNICHE:

- la tubazione dovrà essere posizionata all'interno della massicciata stradale e dovrà essere prestata attenzione a non danneggiare la struttura dell'attraversamento stradale;
- le condotte oggetto di sostituzione e le condotte non più utilizzate, dovranno essere completamente rimosse e ripristinato lo stato dei luoghi;

- in fase di esecuzione dei lavori si dovrà fare la massima attenzione a tutti i manufatti già esistenti nell'area d'intervento. Il ripristino di eventuali danni sarà effettuato a completa cura e spesa del richiedente;
- non dovrà essere ridotta la sezione libera per il deflusso del corso d'acqua e non dovranno essere modificate le quote di sponda del corso d'acqua;
- eseguita la posa in opera della condotta, si dovrà provvedere al tempestivo ripristino dell'intera area interessata dai lavori, con specifico riguardo per le parti che interessano i corsi d'acqua e nella fascia di rispetto idraulica dei corsi d'acqua, dei quali dovranno essere ricostituite la continuità e l'integrità anche mediante il posizionamento e la compattazione di idonei materiali;
- qualora si renda necessario, da parte dei soggetti competenti in materia di difesa del suolo, effettuare interventi di varia natura riguardanti i corpi idrici in argomento, che possano in qualunque modo interessare le opere eseguite oggetto della presente concessione, la società richiedente apporterà, a propria cura e spese, tutte le modifiche ritenute necessarie dall'Autorità idraulica, incluso lo spostamento del cavo ed il ripristino dello stato dei luoghi;
- in caso di danneggiamenti, dovuti ad eventi di piena, filtrazioni dall'alveo ovvero cedimenti delle opere idrauliche esistenti, oppure da interventi idraulici urgenti eseguiti dall'Ente competente, il richiedente non avrà niente a pretendere, restando a suo completo carico ogni lavoro di ripristino da eseguirsi;
- le opere e lavorazioni previste in progetto non dovranno causare alcuna riduzione delle sezioni di deflusso, né locali modifiche della quota di sommità delle sponde o degli argini;
- durante l'esecuzione dei lavori non dovrà essere mai impedito o ostacolato il regolare deflusso delle acque, né essere mai ridotta l'efficienza idraulica dei tratti dei corsi d'acqua interessati dai lavori;
- durante l'esecuzione dei lavori dovranno essere messi in atto tutti gli accorgimenti e le precauzioni necessarie affinché l'interferenza con la dinamica fluviale non determini aggravio di rischio idraulico ed in generale pericolo per l'incolumità delle persone e danni ai beni pubblici e privati;
- tutte le opere provvisorie occorrenti per l'esecuzione dei lavori dovranno ingombrare il meno possibile l'alveo del corso d'acqua ed in ogni caso dovranno essere rimosse a lavori ultimati e comunque prima del sopraggiungere delle piene;
- al termine dei lavori eventuali materiali di risulta dovranno essere allontanati dal cantiere e ripristinato lo stato dei luoghi;
- tutti i lavori dovranno essere realizzati a perfetta regola d'arte secondo le normative vigenti anche in materia di salute e sicurezza nei luoghi di lavoro, le specifiche e le linee guida esistenti per i materiali da costruzione e le modalità esecutive. Le opere finite dovranno risultare conformi ai disegni esaminati;
- dovrà essere sempre garantito l'accesso all'alveo al personale degli Enti competenti, addetto alla vigilanza e alla manutenzione del corso d'acqua.

MANUTENZIONE

- la società richiedente esegue, con oneri a proprio carico ed alle condizioni e prescrizioni riportate nel presente atto, la manutenzione ordinaria dei manufatti oggetto di concessione, al fine di assicurarne nel tempo uno stato di conservazione compatibile con l'esercizio dell'attività cui essi sono destinati, in modo che non debbano costituire criticità per lo stato della sponda e l'efficienza idraulica;
- le attività di manutenzione ordinaria sono soggette a comunicazione trasmessa a questo ufficio con preavviso di almeno 15 (quindici) giorni, mentre la manutenzione straordinaria deve essere preceduta dall'autorizzazione ai fini idraulici ai sensi del R.D. n. 523/1904;

PRESCRIZIONI GENERALI:

- l'autorizzazione di cui al presente atto riguarda esclusivamente l'esecuzione delle opere indicate in premessa, per cui ogni variazione od ogni ulteriore opera o attività non indicata negli elaborati progettuali inoltrati, od altro comunque non previsto, dovrà essere sottoposto ad ulteriore esame di questo Settore per la nuova eventuale autorizzazione prima della loro esecuzione;
- la presente autorizzazione ha validità di 36 mesi dalla data del presente atto, a pena di decadenza senza ulteriori comunicazioni da parte dello scrivente ufficio;

- le opere saranno eseguite a totale cura e spese del richiedente;
- il richiedente dovrà comunicare a questo settore la data di inizio lavori con un anticipo di almeno 5 giorni, anche tramite le caselle di posta elettronica indicata nell'allegato A, specificando il numero della pratica, il richiedente ed il Comune dove si svolgono i lavori;
- il richiedente, ai sensi dell'art. 11 del D.P.G.R. 42/R/2018, entro 60 (sessanta) giorni dal termine delle attività ne dovrà dare comunicazione a questo settore, attestando che le opere e gli interventi sono stati realizzati ed ultimati in conformità al progetto e nel rispetto delle condizioni espresse nel provvedimento autorizzativo, con riferimento anche ad eventuali varianti autorizzate e relativi atti.

ONERI ED OBBLIGHI DEL CONCESSIONARIO

- Il Concessionario, ai fini dell'uso previsto, dell'esecuzione delle opere, dell'esercizio delle attività, è tenuto a munirsi di tutti i titoli abilitativi, autorizzativi e degli atti di assenso, comunque denominati, previsti dalle leggi vigenti.

Il Concessionario si obbliga a propria cura e spese:

- ad assumere la custodia delle aree demaniali in concessione, oltre che delle opere realizzate, mantenendole in buono stato, preservandole dal pericolo di distruzione o danneggiamento, salvaguardandole da intrusioni e manomissioni da parte di soggetti non autorizzati;
- a porre in essere tutte le misure necessarie a garantire la stabilità nel tempo dei manufatti, anche in dipendenza del mutevole regime del corso d'acqua, previo ottenimento dell'autorizzazione dell'Amministrazione Concedente, dichiarando fin d'ora di non aver nulla a pretendere per qualsiasi danno eventualmente occorso alle opere oggetto di concessione ed agli utilizzatori, per effetto delle piene e dei fenomeni di dinamica fluviale;
- a consentire l'accesso al personale di vigilanza incaricato dalla Concedente, che potrà in ogni momento effettuare verifiche per accertare lo stato di manutenzione dell'area e impartire l'ordine di effettuare gli interventi eventualmente necessari, ad insindacabile giudizio della Concedente, per garantire il buon regime delle acque, oltre che, in ogni momento, l'accesso e il transito, per le opportune operazioni di vigilanza, al personale del Genio Civile ed ai mezzi addetti al servizio di piena e di polizia idraulica;
- a sollevare fin d'ora la Concedente da ogni onere e responsabilità per qualsiasi danno derivante alle persone ed alla proprietà pubblica e privata a seguito di inadeguata manutenzione o di inadeguata custodia del bene demaniale in concessione, assumendosi gli oneri del risarcimento;
- a rispettare le leggi ed i regolamenti ed ordinamenti di polizia urbana e di pubblica sicurezza, nonché la normativa in materia di polizia delle acque contenuta nel R.D. 523/1904 e nel R.D. 1775/1933, tenendo fin d'ora indenne la Concedente da ogni conseguenza determinata dalla inosservanza di essi;
- a non mutare la destinazione del bene in concessione, né apportarvi aggiunte, innovazioni o altro senza la preventiva autorizzazione della Concedente, prendendo atto che tutte le opere addizionali e di miglioria autorizzate resteranno acquisite al demanio senza che il Concessionario possa avere diritto a rimborsi o indennizzi e che qualora il Concessionario esegua le predette opere senza autorizzazione sarà tenuto alla rimessa in pristino, a propria cura e spese, salvo che la Concedente non ritenga di mantenerle senza alcun onere a proprio carico, oltre che al risarcimento degli eventuali danni;
- ad assumersi gli oneri di qualsiasi natura gravanti sul bene, ivi compresi gli oneri tributari;
- a non cedere né sub concedere, neppure parzialmente, il bene oggetto di concessione. Nei casi in cui è previsto il subentro ai sensi del regolamento regionale in materia, dovrà essere presentata apposita istanza, nei tempi e con le modalità stabiliti dal regolamento stesso; resta fermo che gli obblighi del Concessionario perdureranno fino a che il nuovo soggetto non avrà ottenuto il rilascio della concessione.

DURATA DELLA CONCESSIONE – REVOCA – DECADENZA - CESSAZIONE

La concessione avrà la durata di anni 19 (diciannove) decorrenti dalla data del presente decreto di concessione, e sarà rinnovabile, nei soli casi previsti dall'art. 13 comma 1 lett. a), b), c) e g) del Regolamento approvato con D.P.G.R. 60/R/2016 e con le modalità nel medesimo stabilite,

esclusivamente a seguito di istanza da presentare, a pena di inammissibilità, almeno 30 giorni prima della scadenza del termine di concessione. È escluso il rinnovo tacito della concessione;

Il Concedente potrà disporre, mediante atto amministrativo, la revoca della presente concessione in qualunque momento, con effetto immediato, per sopravvenute ragioni di pubblico interesse e, comunque, qualora intervengano ragioni di regimazione idraulica del corso d'acqua interessato o che l'opera stessa sia in seguito giudicata incompatibile con il buon regime idraulico del corso d'acqua o per qualsiasi ragione di pubblico interesse, con specifico riferimento agli eventi che ne avrebbero determinato il diniego (art. 38 D.P.G.R. 60/R/2016 s.m.i.);

L'inadempimento da parte del Concessionario degli obblighi previsti dall'art. 38 del D.P.G.R. 60/R/2016 s.m.i. e dal presente decreto di concessione, costituisce causa di decadenza, che si verifica in particolare nei casi di:

- violazione delle disposizioni e prescrizioni contenute in disposizioni legislative, regolamentari o nel presente atto di concessione;
- mancato pagamento, totale o parziale, di tre annualità del canone;
- esecuzione dei lavori in difformità dal progetto autorizzato
- non uso protratto per due anni delle aree e delle relative pertinenze
- violazione del divieto di cessione della concessione e di sub-concessione a terzi compresi gli Enti Pubblici;
- mancata realizzazione dei manufatti, ove previsti, nei tempi e con le modalità prescritti dalla concessione.

Prima di dichiarare la decadenza con apposito decreto, la Concedente comunicherà un termine non inferiore a 30 giorni entro il quale il Concessionario potrà presentare le proprie deduzioni.

Al Concessionario dichiarato decaduto non spetterà alcun rimborso per le opere realizzate e per le spese sostenute.

Fatte salve le eventuali sanzioni di cui all'art. 9 della L.R. 80/2015, il Concessionario decaduto è soggetto all'obbligo di rilascio delle aree e al ripristino dei luoghi. Nel caso di mancato rilascio è eseguito lo sfratto in via amministrativa;

Alla cessazione della concessione, per decorrenza del termine di durata sopra indicato, revoca, rinuncia, la concessione si risolve col conseguente obbligo per il Concessionario di ripristinare, a proprie spese, i luoghi, nel termine assegnato;

Qualora il Concessionario non ottemperi a quanto sopra, si farà luogo all'esecuzione d'ufficio in danno del Concessionario, salvo che su istanza di questi l'Amministrazione concedente non ritenga di esonerarlo, nel qual caso il Concessionario non avrà diritto a compensi od indennizzi di sorta, e fatta salva la facoltà della Concedente di acquisire le opere al demanio, senza oneri per l'amministrazione;

Il Concessionario è edotto che, in caso di accertata incompatibilità idraulica dei manufatti oggetto della presente concessione, ovvero dei manufatti ai quali risulta incorporato, ancorato o staffato, da parte dell'Autorità competente, gli stessi potranno essere oggetto di rimozione o adeguamento. In tal caso, il Concessionario si obbliga a rimuovere oppure adeguare i manufatti in concessione, a propria cura e spese, entro i termini stabiliti dall'Amministrazione concedente, con l'avvertenza che la mancata ottemperanza costituisce causa di decadenza della concessione;

Il Concessionario si obbliga sin d'ora a tenere indenne la Concedente dalle spese necessarie per le opere di sistemazione delle aree pubbliche specificamente coinvolte dagli interventi di cui alla presente concessione ed a ripristinare a regola d'arte le aree medesime nei tempi stabiliti;

Il soggetto richiedente e concessionario inoltre:

- rimane il solo ed unico responsabile agli effetti del risarcimento di tutti i danni che fossero arrecati alla proprietà privata, o cose o persone per effetto di quanto autorizzato e comunque tenendo indenne la Regione Toscana da qualsiasi responsabilità, anche giudiziale, per il mancato rispetto delle normative vigenti anche a tutela della salute e sicurezza nei luoghi di lavoro, per eventuali danni, reclami o molestie che potessero derivare dai lavori in oggetto;

- è obbligato, ai sensi dell'art. 2 del R.D. n. 523/1904 ad eseguire a proprie spese e non appena ricevutane intimazione, tutte quelle varianti e modifiche, compresa anche l'eventuale demolizione delle opere stesse e la messa in pristino dello stato dei luoghi, che, a giudizio insindacabile dell'Autorità idraulica, si rendessero necessarie per garantire il buon regime idraulico o in seguito all'accertamento di effetti dannosi delle opere stesse o per le variate condizioni del corso d'acqua o per ogni altro pubblico interesse che potesse sopravvenire;

- dovrà provvedere inoltre a ripristinare tempestivamente qualsiasi danno o guasto causato alle opere idrauliche ed al corso d'acqua in generale per effetto della presente autorizzazione, in conformità alle prescrizioni che saranno impartite dalla competente autorità idraulica;

- è tenuto alla osservanza delle disposizioni del R.D. n. 523/1904 sulle opere idrauliche, nonché delle prescrizioni legislative e regolamentari vigenti, quali quelle concernenti la tutela delle acque pubbliche, dell'agricoltura, della fauna ittica, dell'industria, dell'igiene e della pubblica incolumità.

CAUZIONE - CANONE - IMPOSTA REGIONALE

A garanzia dell'esatto adempimento degli obblighi contrattuali, ai sensi dell'art. 31 del D.P.G.R. 60/R/2016, il Concessionario costituisce deposito cauzionale per l'importo di € 268,80 (pari a una annualità del canone con la detrazione del 20%).

La garanzia di cui sopra è svincolata alla fine della concessione, previa verifica anche a mezzo sopralluogo dell'esatto adempimento degli obblighi ed oneri assunti con il presente atto.

In tutti i casi in cui l'Amministrazione, in dipendenza delle condizioni contenute nel presente atto, prelevi somme dal deposito cauzionale, queste dovranno essere reintegrate dal concessionario entro 30 (trenta) giorni naturali e consecutivi.

Ai sensi dell'art. 28 del D.P.G.R. 60/R/2016, della D.G.R. n. 888 del 07/08/2017, e successive modifiche, la concessione è soggetta al pagamento di un canone annuo pari a Euro 268,80, (uso 11, all. A d.g.r. 1555/2022) per n. 1 attraversamento posizionato nella soletta del tombino stradale e con la detrazione del 20%. Il primo canone annuo è versato dal concessionario anticipatamente alla data del decreto di concessione per l'anno 2023.

1. Per le successive annualità, il canone annuo, soggetto a revisione e rivalutato secondo legge, sarà dovuto per anno solare e dovrà essere corrisposto, anche se il Concessionario non possa o non voglia fare uso in tutto o in parte della concessione, salvo il diritto di rinuncia.
2. L'obbligo del pagamento del canone cessa al termine della annualità in corso alla data di ricezione della comunicazione di rinuncia, ovvero al termine della annualità in corso alla data di effettivo rilascio dell'area, qualora non coincidente con la rinuncia.
3. Il Concessionario prende atto che, ai sensi dell'art. 1219 c.2 n. 3 C.C., in caso di mancata corresponsione del canone dovuto, la mora si verifica automaticamente senza necessità del relativo atto di costituzione di messa in mora (cd. *mora ex re*).
4. Ai sensi dell'art. 1 c.2 lett. a) della L.R. 2 del 30/12/1971, il Concessionario si impegna a corrispondere l'imposta regionale sulle concessioni statali dei beni del demanio e del patrimonio indisponibile dello Stato di cui all'articolo 2 della legge 16 maggio 1970, n. 281, secondo le modalità previste dall'art. 28 del Regolamento approvato con D.P.G.R. 60/R del 12/8/2016, in misura pari al 50% del canone annuo;
5. Il mancato rispetto del pagamento del canone e dell'imposta regionale di cui al punto 4, nei termini previsti comporta l'applicazione degli interessi legali vigenti nel periodo, con decorrenza dal giorno successivo a quello stabilito come termine ultimo per il pagamento.

Considerato che la condotta oggetto di sostituzione è esistente; verificato che nell'elenco delle concessioni della Provincia di Pistoia, non risulta a ruolo l'attraversamento relativo alla condotta in oggetto, ai sensi dell'art. 40 del D.P.G.R. 60/R/2016 si è richiesto il pagamento dei canoni dovuti nel limite dei termini di prescrizione indicati dalla Circolare n.1 del 31/01/2019 della Direzione Difesa del suolo e protezione civile, prot. n. 49305 del 01/02/2019;

Con riferimento alla presente pratica, il Concessionario:

- ha effettuato il pagamento del deposito cauzionale a garanzia dell'esatto adempimento degli obblighi contrattuali, ai sensi dell'art. 31 del D.P.G.R. 60/R/2016 s.m.i e della D.G.R.T.

1555/2022, per l'importo di euro 240,00 con bonifico di Intesa Sanpaolo Spa in data 31/10/2019 e di euro 28,80, con bonifico di Intesa Sanpaolo Spa in data 29/09/2023, C.R.O./ Codice di riferimento: 0306926747827512480339003390IT;

- ha effettuato il pagamento del canone, ai sensi dell'art. 28 del D.P.G.R. 60/R/2016 s.m.i e della D.G.R.T. 888/2017 e s.m.i., di importo pari ad euro 240,00 relativamente all'annualità 2019, con bonifico di Intesa Sanpaolo Spa in data 31/10/2019;
- ha effettuato il pagamento del canone, ai sensi dell'art. 28 del D.P.G.R. 60/R/2016 s.m.i e della D.G.R.T. 888/2017 e s.m.i., di importo pari ad euro 480,00 relativamente alle annualità 2020 e 2021, con bonifico di Intesa Sanpaolo Spa in data 28/07/2022;
- ha effettuato il pagamento a titolo di indennità, dei canoni 2014-2018 per l'attraversamento esistente, di importo pari ad euro 1.168,06, con bonifico di Intesa Sanpaolo Spa in data 31/10/2019;
- ha effettuato il pagamento del canone, ai sensi dell'art. 28 del D.P.G.R. 60/R/2016 s.m.i e della D.G.R.T. 888/2017 e s.m.i., di importo pari ad euro 257,40 relativamente all'annualità 2022, con bonifico di Intesa Sanpaolo Spa in data 29/09/2023, C.R.O./ Codice di riferimento: 0306926747828105480339003390IT;
- ha effettuato il pagamento del canone, ai sensi dell'art. 28 del D.P.G.R. 60/R/2016 s.m.i e della D.G.R.T. 1555/2022, di importo pari ad euro 268,80 relativamente all'annualità 2023, con bonifico di Intesa Sanpaolo Spa in data 29/09/2023, C.R.O./ Codice di riferimento: 0306926747828900480339003390IT;
- ha effettuato il pagamento dell'imposta regionale sulle concessioni prevista dall'articolo 2 della legge 16/05/1970 n. 281, dell'importo di Euro 134,40 per l'annualità 2023 pari al 50% del canone di concessione in corso, come previsto dall'art.1 della L.R. n.2 del 30/12/1971, con bonifico di Intesa Sanpaolo Spa in data 29/09/2023, C.R.O./ Codice di riferimento: 0306926747827802480339003390IT.

Per quanto non espressamente previsto dal presente decreto di concessione si applicano le vigenti disposizioni, di legge e di regolamento, statali e regionali, ed in particolare il codice civile, la normativa concernente il buon regime delle acque, nonché l'igiene e la sicurezza pubblica, l'edilizia e l'urbanistica vigenti nel territorio dove i beni sono ubicati;

RILEVATO che l'inosservanza delle condizioni e prescrizioni cui è vincolato il presente provvedimento, al pari dell'inosservanza delle norme contenute nel Capo VII del R.D. 523/1904, comporterà denuncia all'Autorità giudiziaria ai sensi dell'art. 374 della L. 2248/1865 allegato F, oltre le sanzioni di cui all'articolo 9 della L.R. 80/2015.

Tutto ciò premesso e considerato

DECRETA

1. il rilascio, a Publiacqua S.p.a., con sede legale in Firenze in via Villamagna 90/c, codice fiscale n. 05040110487, di quanto segue:

1.1) concessione per la sostituzione di condotta idrica sulla via Modenese in località Ponte Calciaiola con attraversamento del Fosso del Castello di Ponzano (MV19877), nel Comune di Pistoia (PT); l'attraversamento verrà realizzato all'interno della massicciata stradale sulla copertura del Fosso del Castello di Ponzano (MV19877), con condotta idrica in GS-DN300 posta all'interno di un tubo camicia in PVC-DN400;

2. di autorizzare l'esecuzione delle opere ai soli fini idraulici ai sensi e per gli effetti dell'art. 2, comma 1, lettera i) e lettera n) della L.R. 80/2015 e degli artt. 2 e 93 del R.D. 523/1904 così come descritto e rappresentato negli elaborati sopra elencati;

3. di stabilire che la concessione ha durata di anni 19 (diciannove), secondo le condizioni e le clausole espresse in precedenza;

4. di dare atto che gli effetti della concessione decorrono dalla data del presente decreto e che i nominativi del Responsabile del procedimento, dell'istruttore della pratica, del Legale rappresentante e del Progettista sono riportati nell'Allegato A;
5. di disporre che la realizzazione delle opere in argomento sia sottoposta alle prescrizioni tecniche e generali individuate in premessa;
6. di dichiarare che gli obblighi derivanti dalla presente concessione sono regolati come stabilito in premessa;
7. di dare atto che l'autorizzazione con concessione di cui al presente atto è rilasciata ai soli fini di tutela delle opere idrauliche e del buon regime delle acque pubbliche, giusto l'art. 2 del R.D. 523/1904, e pertanto fatti salvi e impregiudicati i diritti di terzi. Il destinatario è tenuto a munirsi di tutti gli ulteriori titoli abilitativi e atti di assenso previsti dalle leggi vigenti;
8. il richiedente è a conoscenza che, ferme restando le vigenti disposizioni urbanistiche del Comune interessato, in assenza della presente concessione non possono iniziare i lavori;
9. di dare, altresì, atto che, ai sensi dell'art. 3, ultimo comma, della L. 241/1990 e s.m.i., avverso il presente atto può essere proposto ricorso all'Autorità giudiziaria competente o, in alternativa, al Presidente della Repubblica, rispettivamente entro 60 e 120 giorni dal suo ricevimento.

IL DIRIGENTE

Allegati n. 1

A

Incarichi personali

14e2d68efc4f64ad233c58dbecd739aeb228e9d5a25aecb29aa134f6d4f2eae

ALLEGATO AINCARICHI PERSONALI RELATIVI ALLA PRATICA N. 3188

Per Regione Toscana:

Il Responsabile del Procedimento è il geol. Andrea Salvadori, nominato con Ordine di Servizio n. 64 del 10 novembre 2022.

L'istruttore della pratica è il Geom. Andrea Gori.

E-mail: andrea.gori@regione.toscana.it.

Per PUBLIACQUA Spa:

Il legale rappresentante Ing. Cristiano Agostini.

Il progettista Ing. Vincenzo Carlo Bifulco.



REGIONE TOSCANA

DIREZIONE DIFESA DEL SUOLO E PROTEZIONE CIVILE

SETTORE GENIO CIVILE VALDARNO SUPERIORE

Responsabile di settore Gennarino COSTABILE

Incarico: DECR. DIRIG. CENTRO DIREZIONALE n. 8656 del 21-05-2021

Decreto non soggetto a controllo ai sensi della D.G.R. n. 553/2016

Numero adozione: 21517 - Data adozione: 10/10/2023

Oggetto: R.D. n. 1775/1933 - Regolamento Regione Toscana n. 61/r del 16/08/2016 e s.m.i. - Procedimento/Pratica SIDIT n. 4237/2023/838/2016; Codice locale n. RIN001_PC0000960/ASI. Rinnovo con contestuale variante sostanziale della concessione di derivazione di acque pubbliche sotterranee ad uso civile nel Comune di Montepulciano (AR), Via Milazzo.

Il presente atto è pubblicato integralmente sul BURT ai sensi degli articoli 4, 5 e 5 bis della l.r. 23/2007 e sulla banca dati degli atti amministrativi della Giunta regionale ai sensi dell'art.18 della l.r. 23/2007. E' escluso dalla pubblicazione l'allegato A nel rispetto dei limiti alla trasparenza posti dalla normativa statale.

Data certificazione e pubblicazione in banca dati ai sensi L.R. 23/2007 e ss.mm.: 11/10/2023

Documento informatico firmato digitalmente ai sensi del testo unico D.P.R. 28 dicembre 2000,n. 445, del D.Lgs. 7 marzo 2005, n. 82 e norme collegate, il quale sostituisce il testo cartaceo e la firma autografa.

Numero interno di proposta: 2023AD024099

IL DIRIGENTE

VISTO il R.D. 11 dicembre 1933 n. 1775 "Testo unico delle disposizioni sulle acque e impianti elettrici";

VISTA la L. 7 agosto 1990 n. 241 e ss. mm.ii.;

VISTO il D.Lgs 31 marzo 1998 n. 112 "Conferimento di funzioni e compiti amministrativi dello Stato alle regioni ed agli enti locali", in attuazione del capo I della legge 15 marzo 1997, n. 59;

VISTA la Deliberazione del Consiglio della Regione Toscana 25 gennaio 2005 n. 6 "Approvazione del piano di tutela delle acque";

VISTO il D.Lgs. 3 aprile 2006 n. 152 "Norme in materia ambientale";

VISTA la L.R. 3 marzo 2015 n. 22 "Riordino delle funzioni provinciali e attuazione della legge 7 aprile 2014 n. 56";

VISTA la L.R. 28 dicembre 2015 n. 80 "Norme in materia di difesa del suolo, tutela delle risorse idriche e tutela della costa e degli abitati costieri";

VISTI i regolamenti della Regione Toscana:

- 21 aprile 2015, n. 51/R "Regolamento di attuazione dell'articolo 11, comma 1, lettere e) ed f) della legge regionale 28 dicembre 2015 n. 80. Disciplina degli obblighi di misurazione delle portate e dei volumi dei prelievi e delle restituzioni di acqua pubblica e delle modalità di trasmissione dei risultati delle misurazioni";

- 16 agosto 2016, n. 61/R "Regolamento di attuazione dell'articolo 11, commi 1 e 2, della legge regionale 28 dicembre 2015 n. 80 (Norme in materia di difesa del suolo, tutela delle risorse idriche e tutela della costa e degli abitati costieri) recante disposizioni per l'utilizzo razionale della risorsa idrica e per la disciplina dei procedimenti di rilascio dei titoli concessori e autorizzatori per l'uso di acqua. Modifiche al D.P.G.R. 51/R/2015";

VISTA la delibera della Giunta regionale 21/01/2019 n. 58, pubblicata nel Burt il 30/01/2019, recante "Indirizzi di prima applicazione per la valutazione ambientale ex ante delle derivazioni idriche e l'individuazione del deflusso ecologico in relazione agli obiettivi di qualità ambientale definiti dai Piani di gestione delle Acque delle autorità di Distretto Idrografico ricadenti nel territorio della Regione Toscana";

VISTE le delibere della Giunta Regionale del 1 ottobre 2018 n. 1068 "Delibera di determinazione dei canoni sulle utilizzazioni delle acque per l'annualità 2018" e del 2 novembre 2022 n. 1219 "Aggiornamento dei canoni e degli indennizzi del demanio idrico al tasso di inflazione programmata per l'annualità 2022";

RICHIAMATA la concessione di derivazione di acqua sotterranea relativa ad un pozzo ubicato in Comune di Montepulciano (SI), Via Milazzo, nel terreno individuato al N.C.T nel foglio n. 65, particella n. 102, rilasciata dalla Provincia di Siena con Disposizione Dirigenziale n. 831 del 24/06/2008 alla Società Cooperativa Vecchia Cantina di Montepulciano Società Agricola, avente sede legale in Montepulciano, C.F. 00108760521, ad uso igienico e simili, successivamente riclassificata ad uso agricolo a seguito dell'entrata in vigore del D.P.G.R. 61/R/2016, per un fabbisogno annuo pari a 3.300 mc;

CONSIDERATO che, con domanda in data 19/06/2023 al numero protocollo 0287418, la società agricola richiedente ha presentato richiesta di rinnovo della concessione sopra citata, con contestuale variante sostanziale consistente nell'aumento del fabbisogno da 3.300 a 5.000 mc annui;

VISTI gli esiti dell'istruttoria svolta dall'Ufficio e le caratteristiche della derivazione che possono essere così sintetizzate:

- la quantità di acqua da derivare, sulla quale è calcolato il canone di concessione, è fissata in misura della portata media di 0,159 l/s, per un fabbisogno di 5.000 metri cubi annui, destinati ad uso agricolo;

CONSIDERATO CHE la società richiedente ha versato in data 28/09/2023 la somma di € 28,52 (*euro ventotto virgola cinquantadue centesimi*) tramite bonifico su C/C bancario IBAN IT41 X 07601 02800 001031581018 intestato a Regione Toscana, a titolo di integrazione del deposito cauzionale di € 59,47 versato alla Provincia di Siena in data 26/05/2008 (Rev. 2945/2008), a garanzia del pagamento del canone di concessione di derivazione d'acqua pubblica ai sensi dell'art. 60 della D.P.G.R. 61/R/2016 e della D.G.R.T. n. 1068/2018 e degli obblighi assunti con il disciplinare di concessione, somma che sarà restituita alla scadenza della concessione senza rinnovo;

DATO ATTO CHE il legale rappresentante della società richiedente ha sottoscritto il Disciplinare conservato agli atti e allegato al presente decreto per farne parte integrante e sostanziale (allegato A), contenente gli obblighi e le condizioni cui è vincolata la concessione di acque pubbliche di cui all'oggetto;

DATO ATTO CHE il Disciplinare in questione è conforme allo schema tipo approvato con Delibera G.R.T. n. 194 del 16/03/2016;

RITENUTA l'istanza presentata meritevole di approvazione;

DATO ATTO che il responsabile del procedimento amministrativo, ai sensi della Legge 241/1990 e s.m.i., è il titolare di incarico di Elevata Qualificazione in "Procedure tecnico autorizzative in materia di acque - Valdarno Superiore";

DATO ATTO CHE l'imposta di bollo relativa al presente atto è stata regolarmente assolta;

Tutto ciò premesso e considerato

DECRETA

1. di rilasciare, entro i limiti di disponibilità dell'acqua e fatti salvi i diritti di terzi, alla Società Cooperativa Vecchia Cantina di Montepulciano Società Agricola, con sede legale in Montepulciano (SI), C.F. 00108760521, il rinnovo con contestuale variante sostanziale della concessione di derivazione di acque sotterranee tramite un pozzo ubicato in Comune di Montepulciano (SI), Via Milazzo, al foglio n. 65, particella n. 102, per uso agricolo, per una portata media di 0,159 l/s di acqua sulla base della quale sarà calcolato il canone di concessione;
2. di stabilire la durata della concessione in anni 15 con decorrenza dalla data di scadenza della concessione originaria rilasciata dalla Provincia di Siena con Disposizione Dirigenziale n. 831 del 24/06/2008, fissata al 23/06/2023, e pertanto con nuova scadenza fissata al 23/06/2038;
3. di approvare il Disciplinare conservato agli atti dell'ufficio scrivente e allegato al presente decreto per farne parte integrante e sostanziale (allegato A), contenente gli obblighi e le condizioni cui è vincolata la concessione di acque pubbliche di cui all'oggetto;
4. di dichiarare che gli obblighi derivanti dalla presente concessione sono regolati come stabilito nel Disciplinare di Concessione richiamato e approvato al precedente punto 3;
5. di dichiarare che ai sensi delle D.G.R. n. 1068/2018 e n. 1219/2022, il canone annuo è stabilito nella misura di € 87,99 (*euro ottantasette virgola novantanove centesimi*);
6. di dichiarare che la Regione Toscana resta sollevata da ogni onere e responsabilità in dipendenza dell'attingimento, inclusi gli eventuali danni verso terzi e qualsiasi altro danno si possa verificare, durante l'esercizio della derivazione, alle persone ed alla proprietà pubblica e privata, che saranno in ogni caso posti a carico del Concessionario;
7. di trasmettere il presente provvedimento al Concessionario e al Comune di Montepulciano.

Avverso il presente provvedimento è ammesso ricorso nei confronti dell'autorità giudiziaria competente nei termini di legge.

IL DIRIGENTE

Allegati n. 1

A

Disciplinare di concessione

8c68555a2099d5efb402a87134b204e3561d5e5bb1115c26892eee31fb431dab



REGIONE TOSCANA

DIREZIONE DIFESA DEL SUOLO E PROTEZIONE CIVILE

SETTORE GENIO CIVILE VALDARNO CENTRALE

Responsabile di settore Fabio MARTELLI

Incarico: DECR. DIRIG. CENTRO DIREZIONALE n. 8656 del 21-05-2021

Decreto non soggetto a controllo ai sensi della D.G.R. n. 553/2016

Numero adozione: 21522 - Data adozione: 10/10/2023

Oggetto: R.D. 523/1904, L.R. 80/15 e D.P.G.R. 60/R/16. Concessione per il mantenimento di un attraversamento esistente ad uso agricolo, sul fosso Montisi, in località Travalle, nel Comune di Calenzano (FI). Pratica n.4515. (SIDIT Pratica: 3963/2023, Procedimento: 5639/2023).

Il presente atto è pubblicato integralmente sul BURT ai sensi degli articoli 4, 5 e 5 bis della l.r. 23/2007 e sulla banca dati degli atti amministrativi della Giunta regionale ai sensi dell'art.18 della l.r. 23/2007.

Data certificazione e pubblicazione in banca dati ai sensi L.R. 23/2007 e ss.mm.: 11/10/2023

Documento informatico firmato digitalmente ai sensi del testo unico D.P.R. 28 dicembre 2000,n. 445, del D.Lgs. 7 marzo 2005, n. 82 e norme collegate, il quale sostituisce il testo cartaceo e la firma autografa.

Numero interno di proposta: 2023AD024127

IL DIRIGENTE

VISTI gli artt. 2, e 93 del R.D. 523/1904 “Testo unico delle disposizioni di legge intorno alle opere idrauliche delle diverse categorie” e s.m.i.;

VISTA la L. 37/94 “Norme per la tutela ambientale delle aree demaniali dei fiumi, torrenti, laghi e altre acque pubbliche”;

VISTO il D.Lgs. 112 del 31/03/1998 “Conferimento di funzioni e compiti amministrativi dello Stato alle regioni ed agli enti locali”, in attuazione del capo I della legge 15 marzo 1997, n. 59;

VISTA la L.R. 79/2012 “Nuova disciplina in materia di consorzi di bonifica. Modifiche alla l.r. 69/2008 e alla L.R. 91/1998. Abrogazione della L.R. 34/1994”;

VISTA la L.R. 80/2015 “Norme in materia di difesa del suolo, tutela delle risorse idriche e tutela della costa e degli abitati costieri”, ed in particolare l’art. 2 lett. i) e lett. g);

VISTA la L.R. 41/2018 “Disposizioni in materia di rischio di alluvioni e di tutela dei corsi d’acqua in attuazione del decreto legislativo 23 febbraio 2010, n. 49 (Attuazione della direttiva 2007/60/CE relativa alla valutazione e alla gestione dei rischi di alluvioni). Modifiche alla l.r. 80/2015 e alla l.r. 65/2014”;

VISTA la D.C.R.T. n. 55/2023 con cui, ai sensi della L.R. 79/12, è stato individuato il reticolo idrografico e il reticolo di gestione;

VISTO il decreto del direttore n. 463 del 12/02/2016 recante “Approvazione degli schemi di decreto per l’esercizio delle funzioni in materia di difesa del suolo e tutela della costa di competenza della Direzione Difesa del suolo e protezione civile”;

VISTA la D.G.R.T. n. 194 del 16/03/2016 recante “Approvazione degli schemi tipo di disciplinare, come da D.G.R.T. 29 dicembre 2015 n. 1341, ed ulteriori disposizioni per l’istruttoria ed il rilascio”;

VISTO il D.P.G.R. n. 60/R del 12/08/2016 “Regolamento di attuazione dell’art. 5 della L.R. n. 80 del 28/12/2015” e le successive modifiche ed integrazioni, intervenute con D.P.G.R. 45/R del 08/08/2017;

VISTA la D.G.R.T. n. 1555 del 27/12/2022 “Aggiornamento dei canoni per l’uso del demanio idrico ai sensi della L.R. n. 80/2015 e del D.P.G.R. n. 60/R/2016” e richiamato, per quanto non diversamente disposto, il contenuto delle delibere n. 888 del 07/08/2017, n.1414 del 17/12/2018 e n.229 del 24/02/2020;

VISTA la L.R. n.2 del 30/12/1971 “Istituzione dei tributi propri della Regione”, nella quale all’art. 1 l’imposta regionale sulle concessioni statali dei beni del demanio e del patrimonio indisponibile prevista dall’articolo 2 della legge 16/05/1970 n. 281, è commisurata al 50% del canone di concessione;

VISTA l’istanza di concessione presentata da Sulla Roccia Immobiliare Srl, con sede in via Zarini, 229, a Prato (PO), codice fiscale 02017430485, per il mantenimento di un attraversamento esistente ad uso agricolo, sul fosso Montisi, in località Travalle, nel Comune di Calenzano (FI), pervenuta tramite PEC ed acquisita agli atti del settore con prot. n. 0369957 del 31/07/2023;

RILEVATO che le opere oggetto d’istanza interessano il fosso Montisi appartenente al reticolo idrografico e di gestione di cui alla D.C.R.T. 55/2023, nel tratto censito con il codice MV30068;

DATO ATTO che, a seguito di controllo formale sull’istanza pervenuta, alla stessa è stato assegnato il numero di pratica 4515 (pratica SIDIT 3963/2023; procedimento 5639/2023);

DATO ATTO che il richiedente ha provveduto ad effettuare i seguenti pagamenti:

- € 100,00, per gli oneri istruttori, tramite bonifico bancario effettuato in data 26/07/2023;
- € 16,00 di imposta di bollo virtuale, assolta a cura della Regione Toscana, per la presentazione dell’istanza, tramite bonifico bancario effettuato in data 26/07/2023;

- Euro 16,00, per imposta di bollo cartacea Id: 01220572110643 del 08/03/2023 per la pubblicazione del presente atto;

DATO ATTO che il Responsabile del Procedimento, il cui nominativo è riportato nell'allegato A al presente atto, è stato nominato con Ordine di Servizio n. 64 del 10/11/2022 e che l'istruttoria della pratica è stata effettuata dal tecnico istruttore il cui nominativo è riportato nell'allegato A al presente atto;

DATO ATTO che, da una ricerca presso l'archivio delle concessioni di questo settore, non risulta alcuna concessione in essere per l'attraversamento del fosso Montisi, in località Travalle, nel Comune di Calenzano (FI), oggetto di richiesta di concessione;

VISTA la nota prot. n. 0121718 del 23/03/2022 (rif. 942P-A) e successiva nota prot. n. 0345114 del 14/07/2023, con la quale questo Ufficio chiedeva la regolarizzazione dell'attraversamento esistente;

VISTA la nota prot. n. 0397272 del 25/08/2023 con la quale questo Ufficio chiedeva integrazioni riguardo alla dichiarazione di unico accesso alla proprietà;

VISTA dunque la documentazione progettuale a firma del tecnico incaricato, trasmessa con PEC acquisita agli atti di questo settore con prot. n. 0369957 del 31/07/2023 e le integrazioni pervenute via PEC acquisite al prot. n. 0405307 del 01/09/2023, e considerato che, ai fini della presente autorizzazione, rilevano i seguenti elaborati:

- relazione tecnica;
- documentazione fotografica;
- estratto catastale;
- planimetria, pianta e sezione dello stato attuale;
- certificazione di idoneità statica;
- dichiarazione di unico accesso alla proprietà;

DATO ATTO che:

- l'istanza è relativa alla regolarizzazione di un attraversamento ad uso agricolo esistente del fosso Montisi, in località Travalle, nel Comune di Calenzano (FI), funzionale all'accesso al terreno catastalmente censito nel foglio di mappa 65 particelle n. 27, 28 e 29, intestate al richiedente;
- l'attraversamento carrabile in oggetto è costituito da un tubo di sezione circolare del diametro di 115 cm a monte e 120 cm a valle, in calcestruzzo vibrocompresso con soprastante soletta in calcestruzzo dello spessore di 40 cm completo di rin fianchi e platea di fondazione in calcestruzzo gettato in opera;
- è stato prodotto il certificato di idoneità statica che certifica l'idoneità dell'attraversamento per l'uso al quale è destinato con utilizzo per il passaggio di piccoli mezzi agricoli e pedonale;

CONSIDERATO che:

- per la stima della dinamica di allagamento e delle portate di piena si è fatto riferimento alle modellazioni idrauliche effettuate nell'ambito del nuovo Studio idraulico di supporto alla formazione del Piano Operativo del Comune di Calenzano, in fase di elaborazione;
- dagli studi idraulici suddetti si evince che l'attraversamento in oggetto risulta inadeguato rispetto alla piena idrologica duecentennale e trentennale con relativo sormonto dello stesso;
- vista la particolarità di zona di interesse, interessata a valle dal rigurgito del torrente Marinella e a monte dal ruscellamento sia del torrente Marinella sia del Fosso Montisi stesso, tutta l'area risulta allagata già per tempi di ritorno di 30 anni e l'attraversamento risulta ininfluenza nei confronti della dinamica generale di allagamento, che avviene a livello di reticolo principale;
- l'attraversamento risulta avere una sezione idraulica più grande rispetto alle sezioni del fosso sia nel tratto di monte che di valle;
- alla luce delle criticità emerse dall'analisi del contesto generale sopra delineate, ad oggi non superabili, l'attraversamento in oggetto, verificata la compatibilità idraulica di cui all'art. 3

della L.R. 41/2018, presenta i requisiti per essere mantenuto alle condizioni di gestione del rischio più avanti definite;

- l'utilizzo in oggetto è disciplinata dal Capo VII del R.D. 523/1904 e dalla normativa regionale di riferimento;

DATO ATTO che per la concessione dell'area si può procedere ad assegnazione diretta in quanto le opere sopra descritte rientrano in una delle fattispecie di cui all'art. 13 del regolamento approvato con D.P.G.R. 60/R/2016 s.m.i.;

VISTO anche l'art. 24 comma 6 dello stesso regolamento approvato con D.P.G.R. 60/R/2016 s.m.i., ai sensi del quale la concessione è rilasciata senza il corredo di un disciplinare, dando atto che il presente decreto contiene gli elementi essenziali e le clausole che regolano il rapporto giuridico tra la Regione Toscana, in qualità di Amministrazione concedente e concessionario;

DATO ATTO che il richiedente ha dichiarato che l'attraversamento rappresenta l'unico accesso alla proprietà e che pertanto trova applicazione la riduzione del 60% dell'importo previsto dalla D.G.R. 1555/2022;

VISTO che l'attraversamento oggetto di concessione comporta l'utilizzo di un'area appartenente al demanio idrico assimilabile alla casistica 4.3 "attraversamenti con ponti agricolo-forestale" dell'allegato A alla D.G.R.T. 1555 del 27/12/2022 "Aggiornamento dei canoni per l'uso del demanio idrico ai sensi della L.R. n. 80/2015 e del D.P.G.R. n. 60/R/2016", che prevede la corresponsione di un canone annuo pari ad € 89,60 (€ 224,00 per n. 1 attraversamento agricolo ridotto del 60% poiché unico accesso alla proprietà);

DATO ATTO che per l'occupazione con i manufatti in esame dell'area appartenente al demanio idrico dovranno essere osservate le prescrizioni tecniche e generali, che vengono di seguito specificate.

PRESCRIZIONI TECNICHE:

- qualora fosse necessario effettuare interventi idraulici che possano interessare le opere oggetto del presente atto, sarà a cura e spese del richiedente effettuare qualsiasi modifica richiesta, il loro spostamento o anche l'eventuale ripristino dello stato dei luoghi;
- in caso di danni dovuti ad eventi di piena, cedimenti o infiltrazioni, il richiedente non avrà niente a pretendere restando a suo completo carico qualsiasi intervento di ripristino;
- il richiedente è tenuto ad eseguire la manutenzione del manufatto in modo che esso non costituisca criticità per lo stato della sponda e l'officiosità idraulica;
- per le attività di manutenzione straordinaria del manufatto, all'interno dell'area demaniale, il richiedente dovrà presentare specifica istanza di autorizzazione idraulica;

MANUTENZIONE:

- il richiedente esegue, con oneri a proprio carico ed alle condizioni e prescrizioni riportate nel presente atto, la manutenzione del manufatto oggetto della presente autorizzazione, al fine di assicurarne nel tempo uno stato di conservazione compatibile ed adeguato con le finalità per il quale è stato realizzato e perché non costituisca pregiudizio per il corso d'acqua e la fascia di rispetto; tale attività comporta anche il mantenimento della luce libera dell'attraversamento mediante la rimozione di materiali di qualsiasi natura che dovessero accumularsi;
- per quanto riguarda gli interventi di manutenzione ordinaria che dovessero rendersi necessari, il richiedente dovrà attenersi alle prescrizioni sotto impartite:
 - le attività di manutenzione ordinaria sul manufatto in concessione sono soggette a comunicazione presso questo Ufficio, con preavviso di almeno 5 (cinque) giorni;
 - tutte le operazioni di manutenzione, venendo realizzate in prossimità di un corpo idrico appartenente al reticolo idrografico, dovranno essere eseguite in condizioni meteorologiche e di deflusso favorevoli, verificando le previsioni sul sito web: <http://www.cfr.toscana.it/> o <http://www.lamma.rete.toscana.it/>. In caso di previsioni meteorologiche avverse il cantiere dovrà essere costantemente presidiato, provvedendo a rimuovere qualunque ostacolo al regolare deflusso delle acque;

- durante l'esecuzione dei lavori non dovrà essere mai impedito o ostacolato il regolare deflusso delle acque né essere mai ridotta l'efficienza e la sezione utile del corso d'acqua interessato dai lavori;
- dovranno essere messi in atto tutti gli accorgimenti e le precauzioni necessarie affinché l'interferenza con la dinamica fluviale non determini aggravio di rischio idraulico ed in generale pericolo per l'incolumità delle persone e danni ai beni pubblici e privati;
- tutti i lavori dovranno essere eseguiti a perfetta regola d'arte secondo le normative vigenti anche in materia di salute e sicurezza nei luoghi di lavoro, le specifiche e le linee guida esistenti per i materiali da costruzione e le modalità realizzative;

PRESCRIZIONI GENERALI:

- l'autorizzazione di cui al presente atto riguarda esclusivamente il mantenimento delle opere indicate in premessa, per cui ogni variazione od ogni ulteriore opera o attività non indicata negli elaborati progettuali inoltrati, od altro comunque non previsto, dovrà essere sottoposto ad ulteriore esame di questo Settore per la nuova eventuale autorizzazione prima della loro esecuzione;

ONERI ED OBBLIGHI DEL CONCESSIONARIO

- Il Concessionario, ai fini dell'uso previsto, dell'esecuzione delle opere e lavorazioni, dell'esercizio delle attività, è tenuto a munirsi di tutti i titoli abilitativi, autorizzativi e degli atti di assenso, comunque denominati, previsti dalle leggi vigenti.

Il Concessionario si obbliga a propria cura e spese:

- ad assumere la custodia delle aree demaniali in concessione, oltre che delle opere realizzate, mantenendole in buono stato, preservandole dal pericolo di distruzione o danneggiamento, salvaguardandole da intrusioni e manomissioni da parte di soggetti non autorizzati;

- a porre in essere tutte le misure necessarie a garantire la stabilità nel tempo dei manufatti, anche in dipendenza del mutevole regime del corso d'acqua, previo ottenimento dell'autorizzazione dell'Amministrazione Concedente, dichiarando fin d'ora di non aver nulla a pretendere per qualsiasi danno eventualmente occorso alle opere oggetto di concessione ed agli utilizzatori, per effetto delle piene e dei fenomeni di dinamica fluviale;

- a consentire l'accesso al personale di vigilanza incaricato dalla Concedente, che potrà in ogni momento effettuare verifiche per accertare lo stato di manutenzione dell'area e impartire l'ordine di effettuare gli interventi eventualmente necessari, ad insindacabile giudizio della Concedente, per garantire il buon regime delle acque, oltre che, in ogni momento, l'accesso e il transito, per le opportune operazioni di vigilanza, al personale del Genio Civile ed ai mezzi addetti al servizio di piena e di polizia idraulica;

- a sollevare fin d'ora la Concedente da ogni onere e responsabilità per qualsiasi danno derivante alle persone ed alla proprietà pubblica e privata a seguito di inadeguata manutenzione o di inadeguata custodia del bene demaniale in concessione, assumendosi gli oneri del risarcimento;

- a rispettare le leggi ed i regolamenti ed ordinamenti di polizia urbana e di pubblica sicurezza, nonché la normativa in materia di polizia delle acque contenuta nel R.D. 523/1904 e nel R.D. 1775/1933, tenendo fin d'ora indenne la Concedente da ogni conseguenza determinata dalla inosservanza di essi;

- a non mutare la destinazione del bene in concessione, né apportarvi aggiunte, innovazioni o altro senza la preventiva autorizzazione della Concedente, prendendo atto che tutte le opere addizionali e di miglioria autorizzate resteranno acquisite al demanio senza che il Concessionario possa avere diritto a rimborsi o indennizzi e che qualora il Concessionario esegua le predette opere senza autorizzazione sarà tenuto alla rimessa in pristino, a propria cura e spese, salvo che la Concedente non ritenga di mantenerle senza alcun onere a proprio carico, oltre che al risarcimento degli eventuali danni;

- ad assumersi gli oneri di qualsiasi natura gravanti sul bene, ivi compresi gli oneri tributari;

- a non cedere né subconcedere, neppure parzialmente, il bene oggetto di concessione. Nei casi in cui è previsto il subentro ai sensi del regolamento regionale in materia, dovrà essere presentata apposita istanza, nei tempi e con le modalità stabiliti dal regolamento stesso; resta fermo che gli obblighi del Concessionario perdureranno fino a che il nuovo soggetto non avrà sottoscritto il disciplinare di concessione.

ULTERIORI ONERI E OBBLIGHI

- la luce dell'attraversamento dovrà essere sempre mantenuta libera per non diminuire l'efficienza idraulica; dovranno essere effettuate periodiche ispezioni, in particolar modo dopo ogni evento meteorico rilevante, per verificare che la luce non sia ostruita da materiale trasportato dal corso d'acqua;
- il concessionario ha l'obbligo di garantire l'interdizione al transito sul ponte, qualora il Centro Funzionale Regionale emetta avviso per livello di criticità con codice giallo, arancione o rosso per la zona di allerta di riferimento, ovvero quando si verifichino o siano prevedibili condizioni di deflusso critiche; a tal proposito il concessionario si assume ogni responsabilità relativa al rispetto delle condizioni di utilizzo stabilite nel presente atto;
- l'attraversamento dovrà rimanere ad uso esclusivo del concessionario, che si assume la responsabilità del suo uso da parte di soggetti diversi;

DURATA DELLA CONCESSIONE - REVOCA - DECADENZA - CESSAZIONE

La concessione avrà la durata di anni 9 (nove) decorrenti dalla data del presente decreto di concessione, e sarà rinnovabile, nei soli casi previsti dall'art. 13 comma 1 lett. a), b), c) e g) del Regolamento approvato con D.P.G.R. 60/R/2016 s.m.i. e con le modalità nel medesimo stabilite, esclusivamente a seguito di istanza da presentare, a pena di inammissibilità, almeno 30 giorni prima della scadenza del termine di concessione. È escluso il rinnovo tacito della concessione;

L'Amministrazione concedente potrà disporre, mediante atto amministrativo, la revoca della presente concessione in qualunque momento, con effetto immediato, per sopravvenute ragioni di pubblico interesse e, comunque, qualora intervengano ragioni di regimazione idraulica del corso d'acqua interessato o che l'opera stessa sia in seguito giudicata incompatibile con il buon regime idraulico del corso d'acqua o per qualsiasi ragione di pubblico interesse, con specifico riferimento agli eventi che ne avrebbero determinato il diniego (art. 38 D.P.G.R. 60/R/2016 s.m.i.);

L'inadempimento da parte del Concessionario degli obblighi previsti dall'art. 38 del D.P.G.R. 60/R/2016 s.m.i. e dal presente decreto di concessione, costituisce causa di decadenza, che si verifica in particolare nei casi di:

- violazione delle disposizioni e prescrizioni contenute in disposizioni legislative, regolamentari o nel presente atto di concessione;
- mancato pagamento, totale o parziale, di tre annualità del canone;
- esecuzione dei lavori in difformità dal progetto autorizzato;
- non uso protratto per due anni delle aree e delle relative pertinenze;
- violazione del divieto di cessione o sub-concessione a terzi compresi gli enti pubblici;
- mancata realizzazione dei manufatti, ove previsti, nei tempi e con le modalità prescritti dalla concessione.

Prima di dichiarare la decadenza con apposito decreto, l'Amministrazione concedente comunicherà un termine non inferiore a 30 giorni entro il quale il Concessionario potrà presentare le proprie deduzioni.

Al Concessionario dichiarato decaduto non spetterà alcun rimborso per le opere realizzate e per le spese sostenute.

Fatte salve le eventuali sanzioni di cui all'art. 9 della L.R. 80/2015, il Concessionario decaduto è soggetto all'obbligo di rilascio delle aree e al ripristino dei luoghi. Nel caso di mancato rilascio è eseguito lo sfratto in via amministrativa;

Alla cessazione della concessione, per decorrenza del termine di durata sopra indicato, revoca, rinuncia, la concessione si risolve col conseguente obbligo per il Concessionario di ripristinare, a proprie spese, i luoghi, nel termine assegnato;

Qualora il Concessionario non ottemperi a quanto sopra, si farà luogo all'esecuzione d'ufficio in danno del Concessionario, salvo che su istanza di questi l'Amministrazione concedente non ritenga di esonerarlo, nel qual caso il Concessionario non avrà diritto a compensi od indennizzi di sorta, e fatta salva la facoltà della Concedente di acquisire le opere al demanio, senza oneri per l'amministrazione;

Il Concessionario è edotto che, in caso di accertata incompatibilità idraulica dei manufatti oggetto del presente provvedimento da parte dell'Autorità competente, gli stessi potranno essere oggetto di rimozione o adeguamento. In tal caso, il Concessionario si obbliga a rimuoverli oppure adeguarli, entro i termini stabiliti dall'Amministrazione concedente, con l'avvertenza che la mancata ottemperanza costituisce causa di decadenza della concessione;

Il Concessionario si obbliga sin d'ora a tenere indenne la Concedente dalle spese necessarie per le opere di sistemazione delle aree pubbliche specificamente coinvolte dagli interventi di cui alla presente concessione ed a ripristinare a regola d'arte le aree medesime nei tempi stabiliti;

Il soggetto richiedente e concessionario inoltre:

- rimane il solo ed unico responsabile agli effetti del risarcimento di tutti i danni che fossero arrecati alla proprietà privata, o cose o persone per effetto di quanto autorizzato e comunque tenendo indenne la Regione Toscana da qualsiasi responsabilità, anche giudiziale, per il mancato rispetto delle normative vigenti anche a tutela della salute e sicurezza nei luoghi di lavoro, per eventuali danni, reclami o molestie che potessero derivare dai lavori in oggetto;

- è obbligato, ai sensi dell'art. 2 del R.D. n. 523/1904 ad eseguire a proprie spese e non appena ricevute intimazione, tutte quelle varianti e modifiche, compresa anche l'eventuale demolizione delle opere stesse e la messa in pristino dello stato dei luoghi, che, a giudizio insindacabile dell'Autorità idraulica, si rendessero necessarie per garantire il buon regime idraulico o in seguito all'accertamento di effetti dannosi delle opere stesse o per le variate condizioni del corso d'acqua o per ogni altro pubblico interesse che potesse sopravvenire;

- dovrà provvedere inoltre a ripristinare tempestivamente qualsiasi danno o guasto causato alle opere idrauliche ed al corso d'acqua in generale per effetto della presente autorizzazione, in conformità alle prescrizioni che saranno impartite dalla competente autorità idraulica;

- è tenuto alla osservanza delle disposizioni del R.D. n. 523/1904 sulle opere idrauliche, nonché delle prescrizioni legislative e regolamentari vigenti, quali quelle concernenti la tutela delle acque pubbliche, dell'agricoltura, della fauna ittica, dell'industria, dell'igiene e della pubblica incolumità;

CAUZIONE - CANONE - IMPOSTA REGIONALE

A garanzia dell'esatto adempimento degli obblighi contrattuali, ai sensi dell'art. 31 del D.P.G.R. 60/R/2016 s.m.i., il Concessionario costituisce deposito cauzionale per l'importo di € 89,60 (pari ad una annualità del canone);

La garanzia di cui sopra è svincolata alla fine della concessione, previa verifica anche a mezzo sopralluogo dell'esatto adempimento degli obblighi ed oneri assunti con la sottoscrizione del presente atto;

In tutti i casi in cui l'Amministrazione, in dipendenza delle condizioni contenute nel presente atto, prelevi somme dal deposito cauzionale, queste dovranno essere reintegrate dal concessionario entro 30 (trenta) giorni naturali e consecutivi;

Ai sensi dell'art. 28 del D.P.G.R. 60/R/2016 s.m.i. e della D.G.R.T. n. 1555 del 27/12/2022, la concessione è soggetta al pagamento di un canone annuo (uso 4.3 all. A D.G.R.T. 1555/22 s.m.i.) di € 89,60, pari a € 224,00 ridotti del 60% in quanto unico accesso;

Per l'annualità 2023 il canone è di € 89,60 versato dal concessionario anticipatamente alla data del decreto di concessione.

Per le successive annualità, il canone annuo, soggetto a revisione e rivalutato secondo legge, sarà dovuto per anno solare e dovrà essere corrisposto, anche se il Concessionario non possa o non voglia fare uso in tutto o in parte della concessione, salvo il diritto di rinuncia;

L'obbligo del pagamento del canone cessa al termine della annualità in corso alla data di ricezione della comunicazione di rinuncia, ovvero al termine della annualità in corso alla data di effettivo rilascio dell'area, qualora non coincidente con la rinuncia;

Il Concessionario prende atto che, ai sensi dell'art. 1219 c.2 n. 3 C.C., in caso di mancata corresponsione del canone dovuto, la mora si verifica automaticamente senza necessità del relativo atto di costituzione di messa in mora (cd. mora *ex re*);

Ai sensi dell'art. 1 della L.R. n.2 del 30/12/1971, il Concessionario si impegna a corrispondere l'imposta regionale sulle concessioni statali dei beni del demanio e del patrimonio indisponibile dello Stato di cui all'articolo 2 della legge 16 maggio 1970, n. 281, secondo le modalità previste dall'art. 28 del Regolamento approvato con D.P.G.R. 60/R/2016 s.m.i., in misura pari al 50% del canone annuo;

Il mancato rispetto del pagamento del canone e dell'imposta regionale di cui sopra nei termini previsti comporta l'applicazione degli interessi legali vigenti nel periodo, con decorrenza dal giorno successivo a quello stabilito come termine ultimo per il pagamento;

Considerato che l'attraversamento è esistente; verificato che nell'elenco delle concessioni della Provincia di Firenze non risulta a ruolo, ai sensi dell'art. 40 del D.P.G.R. 60/R/2016 si è richiesto il pagamento dei canoni dovuti nel limite dei termini di prescrizione indicati dalla Circolare n.1 del 31/01/2019 della Direzione Difesa del suolo e protezione civile, prot. n. 49305 del 01/02/2019;

Rilevato che, con riferimento alla presente pratica, il Concessionario:

- ha costituito deposito cauzionale a garanzia dell'esatto adempimento degli obblighi contrattuali, ai sensi dell'art. 31 del D.P.G.R. 60/R/2016 s.m.i e della D.G.R.T. 1555/2022, per l'importo di € 89,60, con bonifico bancario del 26/09/2023;
- ha effettuato il pagamento del canone per l'annualità 2023 ai sensi dell'art. 28 del D.P.G.R. 60/R/2016 s.m.i e della D.G.R.T. 1555/2022, per l'importo di € 89,60, con bonifico bancario del 26/09/2023;
- ha effettuato il pagamento a titolo di indennità, annualità 2018 – 2022, per l'attraversamento esistente, di importo pari ad € 412,42, con bonifico bancario del 26/09/2023;
- ha effettuato il pagamento dell'imposta regionale, ai sensi dell'art. 1 comma 2 punto a) della L.R. 2/1971, di importo di € 44,80, pari al 50% del canone, relativamente all'annualità 2023, con bonifico bancario del 26/09/2023;

Per quanto non espressamente previsto dal presente decreto di concessione si applicano le vigenti disposizioni, di legge e di regolamento, statali e regionali, ed in particolare il codice civile, la normativa concernente il buon regime delle acque, nonché l'igiene e la sicurezza pubblica, l'edilizia e l'urbanistica vigenti nel territorio dove i beni sono ubicati.

RILEVATO che l'inosservanza delle condizioni e prescrizioni cui è vincolato il presente provvedimento, al pari dell'inosservanza delle norme contenute nel Capo VII del R.D. 523/1904, comporterà denuncia all'Autorità giudiziaria ai sensi dell'art. 374 della L. 2248/1865 allegato F, oltre le sanzioni di cui all'articolo 9 della L.R. 80/2015;

Tutto ciò premesso e considerato

DECRETA

1. il rilascio a Sulla Roccia Immobiliare Srl, con sede in via Zarini, 229 a Prato (PO), codice fiscale 02017430485, della concessione per il mantenimento di un attraversamento esistente ad uso agricolo, sul fosso Montisi, in località Travalle, nel Comune di Calenzano (FI);
2. di autorizzare il mantenimento dell'opera ai soli fini idraulici ai sensi e per gli effetti dell'art. 2, comma 1, lettera i) e lettera n) della L.R. 80/2015 e degli artt. 2 e 93 del R.D. 523/1904 così come descritto e rappresentato negli elaborati sopra elencati;
3. di stabilire che la concessione ha durata di anni 9 (nove), secondo le condizioni e le clausole espresse in precedenza, con particolare riferimento agli "Ulteriori oneri e obblighi";
4. di dare atto che gli effetti della concessione decorrono dalla data del presente decreto;

5. di dare atto che l'allegato "A" contenente dati personali è parte integrante del presente decreto;
6. di disporre che il mantenimento delle opere in argomento sia sottoposta alle prescrizioni tecniche e generali individuate in premessa;
7. di dichiarare che gli obblighi derivanti dalla presente concessione sono regolati come stabilito in premessa;
8. di dare, altresì, atto che, ai sensi dell'art. 3, ultimo comma, della L. 241/1990 e s.m.i., avverso il presente atto può essere proposto ricorso all'Autorità giudiziaria competente o, in alternativa, al Presidente della Repubblica, rispettivamente entro 60 e 120 giorni dal suo ricevimento.

IL DIRIGENTE

Allegati n. 1

A

Dati personali

173cbb1eb81910c23e9d5bc7013370b7d7466bc937990372c9854cbbe726cda3

DATI PERSONALI – Allegato A

Il Responsabile del Procedimento è il Geol. Andrea Salvadori.

L'istruttoria della pratica è stata effettuata dall'Ing. Valentina Vannucchi.



REGIONE TOSCANA

DIREZIONE DIFESA DEL SUOLO E PROTEZIONE CIVILE

SETTORE GENIO CIVILE VALDARNO INFERIORE

Responsabile di settore Francesco PISTONE

Incarico: DECR. DIRIG. CENTRO DIREZIONALE n. 8656 del 21-05-2021

Decreto non soggetto a controllo ai sensi della D.G.R. n. 553/2016

Numero adozione: 21535 - Data adozione: 10/10/2023

Oggetto: Pratica SIDIT 3127/2023 (codice locale PI306) - GCVI - ACQUE - Rinnovo della concessione di derivazione di acque pubbliche sotterranee ad uso civile mediante un pozzo nel comune di San Miniato. M3 SRL.

Il presente atto è pubblicato integralmente sul BURT ai sensi degli articoli 4, 5 e 5 bis della l.r. 23/2007 e sulla banca dati degli atti amministrativi della Giunta regionale ai sensi dell'art.18 della l.r. 23/2007.

Data certificazione e pubblicazione in banca dati ai sensi L.R. 23/2007 e ss.mm.: 11/10/2023

Documento informatico firmato digitalmente ai sensi del testo unico D.P.R. 28 dicembre 2000, n. 445, del D.Lgs. 7 marzo 2005, n. 82 e norme collegate, il quale sostituisce il testo cartaceo e la firma autografa.

Numero interno di proposta: 2023AD024216

IL DIRIGENTE

VISTI:

- il R.D. 11/12/1933 n. 1775 “Testo unico delle disposizioni sulle acque e impianti elettrici”;
- il D.Lgs. 12/07/1993 n.275, riordino in materia di concessione di acque pubbliche;
- il D.P.R. n.238 del 18/02/1999;
- il D.L.vo n.112 del 31/03/1998;
- il D.Lgs. del 03/04/2006 n.152, artt. 95 e 96;
- la L.R. 19 marzo 2015, n. 30 “Norme per la conservazione e la valorizzazione del patrimonio naturalistico-ambientale regionale. Modifiche alla l.r. 24/1994, alla l.r. 65/1997, alla l.r. 24/2000 ed alla l.r. 10/2010”;
- la L.R. 22/2015 Riordino delle funzioni provinciali e attuazione della legge 7 aprile 2014, n. 56;
- i regolamenti emanati dalla Regione Toscana di cui al D.P.G.R. 16/08/2016 n. 61/R/2016 e al D.P.G.R. 21/04/2015 n. 51/R/2015 come modificati dalla D.G.R. 830 del 31/07/2017;
- la L.R. n. 80 del 28/12/2015 “Norme in materia di difesa del suolo, tutela delle risorse idriche e tutela della costa e degli abitati costieri”;
- il Piano di Gestione del distretto idrografico dell’Appennino settentrionale approvato con DPCM 27/10/2016;
- il Decreto Direttoriale n. 29/STA del 13/02/2017 del Ministero dell’Ambiente e della Tutela del Territorio e del Mare;
- la Direttiva Derivazioni della Autorità di Bacino Distrettuale dell’Appennino Settentrionale approvata in Conferenza Istituzionale permanente con Delibera n. 3 del 14/12/2017, pubblicata su G.U. n. 43 del 21/2/2018 ed in particolare l’Allegato B, primo aggiornamento del dicembre 2018;
- la D.G.R. n. 58 del 21/01/2019 “indirizzi di prima applicazione per la valutazione ambientale ex ante delle derivazioni idriche e l’individuazione del deflusso ecologico in relazione agli obiettivi di qualità ambientale definiti dai Piani di Gestione delle Acque delle Autorità di Distretto idrografico ricadenti nel territorio della Regione Toscana”;
- il secondo aggiornamento del Piano di Gestione delle Acque dell’Appennino Settentrionale e le relative misure di salvaguardia adottato in Conferenza Istituzionale Permanente con delibera n. 25 del 20 dicembre 2021 pubblicato sulla Gazzetta Ufficiale del 4 Gennaio 2022;
- la determina dirigenziale della Provincia di Pisa – Servizio Difesa del Suolo n. 1617 del 9/04/2014 con la quale veniva riconosciuta alla Ditta M3 SRL con sede legale nel comune di Prato in Via San Leonardo da Porto Maurizio n.26 (C.F. 02233270970) la concessione alla derivazione di acque pubbliche sotterranee da un pozzo in Comune di San Miniato,derivazione n. 6803 catastalmente individuato al foglio 27, particella 65, ad uso civile, per un quantitativo pari a cinquecento (500) metri cubi alle condizioni contenute nel disciplinare sottoscritto e registrato presso la Provincia di Pisa con Rep. n.844 del 26/05/2014 pratica PI306;
- l’istanza, acquisita al protocollo n. 332354 del 7/07/2023 presentata dalla Ditta M3 SRL con sede legale nel comune di Prato in Via San Leonardo da Porto Maurizio n.26 (C.F. 02233270970) di rinnovo della concessione di derivazione di acque pubbliche sotterranee di cui alla pratica PI306 ora divenuta pratica SIDIT 3127/2023;

RITENUTO:

- di modificare l'articolo 4 del disciplinare di concessione sottoscritto e registrato presso la Provincia di Pisa con Rep. n.844 del 26/05/2014 e approvato con determinazione dirigenziale n. 1617 del 9/04/2014 eliminando la prescrizione di esecuzione e comunicazione della misura del livello statico della falda nel mese di agosto in quanto monitoraggio non più necessario a seguito dell'attivazione della rete regionale di monitoraggio dei corpi idrici;
- di fissare la scadenza della concessione al 20/05/2034 stabilendo quindi una durata della concessione pari a dieci (10) anni calcolati a decorrere dalla data di scadenza naturale della concessione in essere rilasciata dalla Provincia di Pisa;

DATO ATTO CHE:

- il richiedente in data 5/07/2023 ha corrisposto la somma di € 100,00 per le spese istruttorie con bonifico sul conto corrente della Regione Toscana IBAN IT89O0760102800001031575820;
- il richiedente ha assolto all'obbligo del pagamento del bollo pari a € 16,00, per la domanda di rinnovo con marca da bollo numero identificativo 01160242592805 del 7/08/2017;
- il richiedente in data 21/09/2023 ha corrisposto la somma di € 181,29, a conguaglio della cauzione precedentemente versata alla Provincia di Pisa e in seguito introitata dalla Regione Toscana, con bonifico sul conto corrente della Regione Toscana IBAN IT41X0760102800001031581018;
- il richiedente ha assolto all'obbligo del pagamento del bollo pari a € 16,00, per il rilascio del presente atto con marca da bollo numero identificativo 01181357963621 del 9/09/2019;
- i canoni per le annualità pregresse risultano regolarmente versati;
- i canoni per il 2023 e per le annualità successive verranno richiesti dalla Regione Toscana con le modalità da essa previste;
- il concessionario ha versato la somma di € 181,29 in data 21/09/2023 sul conto corrente della Regione Toscana IBAN IT41 X 07601 02800 001031581018 che sommata a quella precedentemente versata alla Provincia di Pisa come cauzione per il rilascio della concessione PI306, poi introitata dalla Regione Toscana, va a costituire la cauzione prevista dall'art.60 del DPGR 61/R/2016 e s.m.i.;
- il prelievo previsto risulta ubicato all'esterno di SIC o di siti della Rete Natura 2000 e non sussistendo possibili incidenze negative sugli stessi siti, come da valutazioni contenute nella relazione istruttoria agli atti, l'istanza è esclusa dalle procedure di valutazione di incidenza (art. 88 comma 2 della L.R. 30/2015);
- il prelievo in oggetto possa essere considerato ammissibile ai sensi della Direttiva Derivazioni della Autorità di Bacino Distrettuale dell'Appennino Settentrionale approvata in Conferenza Istituzionale permanente con Delibera n. 3 del 14/12/2017 – Allegato B, aggiornamento dicembre 2018, come da valutazioni contenute nella relazione istruttoria agli atti;
- a seguito dell'esperita istruttoria è possibile riconoscere alla Ditta M3 SRL con sede legale nel comune di Prato in Via San Leonardo da Porto Maurizio n.26 (C.F. 02233270970) il rinnovo della concessione di derivazione acque pubbliche sotterranee ad uso civile attuata mediante un (1) pozzo nel Comune di San Miniato (PI), derivazione n. 6803 su terreno catastalmente individuato al foglio 27, particella 65, avente coordinate Gauss-Boaga (epsg 3003) x: 1.644.613; y: 4.837.793, alle stesse condizioni contenute nel disciplinare di concessione sottoscritto e registrato presso la Provincia di Pisa con Rep. n.844 del

26/05/2014 e approvato con determinazione dirigenziale 1617 del 9/04/2014 come modificato dal presente atto all'articolo 4 e nella durata, pratica SIDIT 3127/2023 ex PI306;

- il Responsabile del Procedimento è il titolare di incarico di Elevata Qualificazione del Settore Genio Civile Valdarno Inferiore.

Tutto ciò premesso e considerato

DECRETA

1. di riconoscere alla Ditta M3 SRL con sede legale nel comune di Prato in Via San Leonardo da Porto Maurizio n.26 (C.F. 02233270970) il rinnovo della concessione di derivazione acque pubbliche sotterranee ad uso civile attuata mediante un (1) pozzo (6803) nel Comune di San Miniato (PI), su terreno catastralmente individuato al foglio 27 particella 65 avente coordinate Gauss-Boaga (epsg 3003) x: 1.644.613; y: 4.837.793, alle stesse condizioni contenute nel disciplinare di concessione sottoscritto e registrato presso la Provincia di Pisa con Rep. n.844 del 26/05/2014 approvato con determinazione dirigenziale della Provincia di Pisa – Servizio Difesa del Suolo n. 1617 del 9/04/2014 così come modificato nella scadenza e all'articolo 4 dal presente atto, SIDIT 3127/2023, ex PI306;
2. di modificare l'articolo 4 del disciplinare di concessione sottoscritto e registrato presso la Provincia di Pisa con Rep. n.844 del 26/05/2014 e approvato con determinazione dirigenziale n. 1617 del 9/04/2014 eliminando la prescrizione di esecuzione e comunicazione della misura del livello statico della falda nel mese di Agosto in quanto monitoraggio non più necessario a seguito dell'attivazione della rete regionale di monitoraggio dei corpi idrici;
3. di stabilire la durata della concessione in anni dieci (10) calcolati a decorrere dalla data del 20/05/2024 fino al 20/05/2034;
4. di dare atto che il pagamento del canone per il 2023 e per le annualità future è dovuto per anno solare e dovrà essere corrisposto, con le modalità e nei termini previsti in sede di richiesta, anche se il Concessionario non possa o non voglia fare uso in tutto o in parte della concessione;
5. di dare atto che per ogni effetto di legge il richiedente elegge il proprio domicilio presso il Comune Prato (PO);
6. di dare atto che la Regione Toscana resta sollevata da ogni onere e responsabilità in dipendenza dell'attingimento, inclusi gli eventuali danni verso terzi e qualsiasi altro danno si possa verificare, durante l'esercizio della derivazione, alle persone ed alla proprietà pubblica e privata, che saranno in ogni caso posti a carico del Concessionario;
7. di trasmettere il presente atto al richiedente.

Avverso il presente provvedimento è ammesso ricorso nei confronti dell'autorità giudiziaria competente nei termini di legge.

IL DIRIGENTE



REGIONE TOSCANA

DIREZIONE DIFESA DEL SUOLO E PROTEZIONE CIVILE

SETTORE GENIO CIVILE VALDARNO SUPERIORE

Responsabile di settore Gennarino COSTABILE

Incarico: DECR. DIRIG. CENTRO DIREZIONALE n. 8656 del 21-05-2021

Decreto non soggetto a controllo ai sensi della D.G.R. n. 553/2016

Numero adozione: 21538 - Data adozione: 10/10/2023

Oggetto: R.D. 11/12/33 n. 1775, sulle acque pubbliche - Concessione di derivazione di acqua pubblica sotterranea da n. 1 pozzo ubicato in Comune di Bucine (AR), Località Il Poggio. Approvazione del Disciplinare di concessione. Procedimento/Pratica SiDIT n. 6949/2023-12500/2020 (Codice locale n. CSA2023_00048).

Il presente atto è pubblicato integralmente sul BURT ai sensi degli articoli 4, 5 e 5 bis della l.r. 23/2007 e sulla banca dati degli atti amministrativi della Giunta regionale ai sensi dell'art.18 della l.r. 23/2007. E' escluso dalla pubblicazione l'allegato A nel rispetto dei limiti alla trasparenza posti dalla normativa statale.

Data certificazione e pubblicazione in banca dati ai sensi L.R. 23/2007 e ss.mm.: 11/10/2023

Documento informatico firmato digitalmente ai sensi del testo unico D.P.R. 28 dicembre 2000,n. 445, del D.Lgs. 7 marzo 2005, n. 82 e norme collegate, il quale sostituisce il testo cartaceo e la firma autografa.

Numero interno di proposta: 2023AD024084

IL DIRIGENTE

VISTO il R.D. 11 dicembre 1933 n. 1775 "Testo unico delle disposizioni sulle acque e impianti elettrici";

VISTA la L. 7 agosto 1990 n. 241 e ss. mm.ii.;

VISTO il D.Lgs 31 marzo 1998 n. 112 "Conferimento di funzioni e compiti amministrativi dello Stato alle regioni ed agli enti locali", in attuazione del capo I della legge 15 marzo 1997, n. 59;

VISTA la Deliberazione del Consiglio della Regione Toscana 25 gennaio 2005 n. 6 "Approvazione del piano di tutela delle acque";

VISTO il D.Lgs. 3 aprile 2006 n. 152 "Norme in materia ambientale";

VISTA la L.R. 3 marzo 2015 n. 22 "Riordino delle funzioni provinciali e attuazione della legge 7 aprile 2014 n. 56";

VISTA la L.R. 28 dicembre 2015 n. 80 "Norme in materia di difesa del suolo, tutela delle risorse idriche e tutela della costa e degli abitati costieri";

VISTI i regolamenti della Regione Toscana:

- 21 aprile 2015, n. 51/R "Regolamento di attuazione dell'articolo 11, comma 1, lettere e) ed f) della legge regionale 28 dicembre 2015 n. 80. Disciplina degli obblighi di misurazione delle portate e dei volumi dei prelievi e delle restituzioni di acqua pubblica e delle modalità di trasmissione dei risultati delle misurazioni";

- 16 agosto 2016, n. 61/R "Regolamento di attuazione dell'articolo 11, commi 1 e 2, della legge regionale 28 dicembre 2015 n. 80 (Norme in materia di difesa del suolo, tutela delle risorse idriche e tutela della costa e degli abitati costieri) recante disposizioni per l'utilizzo razionale della risorsa idrica e per la disciplina dei procedimenti di rilascio dei titoli concessori e autorizzatori per l'uso di acqua. Modifiche al D.P.G.R. 51/R/2015";

VISTA la delibera della Giunta regionale 21/01/2019 n. 58, pubblicata nel Burt il 30/01/2019, recante "Indirizzi di prima applicazione per la valutazione ambientale ex ante delle derivazioni idriche e l'individuazione del deflusso ecologico in relazione agli obiettivi di qualità ambientale definiti dai Piani di gestione delle Acque delle autorità di Distretto Idrografico ricadenti nel territorio della Regione Toscana";

VISTE le delibere della Giunta Regionale del 1 ottobre 2018 n. 1068 "Delibera di determinazione dei canoni sulle utilizzazioni delle acque per l'annualità 2018" e del 2 novembre 2022 n. 1219 "Aggiornamento dei canoni e degli indennizzi del demanio idrico al tasso di inflazione programmata per l'annualità 2022";

CONSIDERATO che con domanda in data 30/08/2023 al numero protocollo 0401543 l'impresa individuale agricola richiedente, come meglio identificata nell'allegato al presente atto per farne parte integrante e sostanziale (allegato A), ha fatto richiesta di domanda di concessione da acque sotterranee tramite un pozzo ubicato nel Comune di Bucine (AR), Località Il Poggio, nel terreno individuato al N.C.T nel foglio n. 2, particella n. 343, ad uso agricolo;

VISTI gli esiti dell'istruttoria svolta dall'Ufficio e le caratteristiche della derivazione che possono essere così sintetizzate:

- la quantità di acqua da derivare, sulla quale è calcolato il canone di concessione, è fissata in misura della portata media di 0,063 l/s, per un fabbisogno di 2.000 metri cubi annui, destinati ad uso agricolo;

CONSIDERATO CHE il richiedente ha versato in data 03/10/2023 la somma di € 83,36 (*euro ottantatré virgola trentasei centesimi*) tramite bonifico su C/C bancario IBAN IT41 X 07601 02800 001031581018 intestato a Regione Toscana, a titolo di cauzione a garanzia del pagamento del canone di concessione di derivazione d'acqua pubblica ai sensi dell'art. 60 della D.P.G.R.

61/R/2016 e della D.G.R.T. n. 1068/2018 e degli obblighi assunti con il disciplinare di concessione, somma che sarà restituita alla scadenza della concessione senza rinnovo;

DATO ATTO CHE il richiedente ha sottoscritto il Disciplinare conservato agli atti e allegato al presente decreto per farne parte integrante e sostanziale (allegato A), contenente gli obblighi e le condizioni cui è vincolata la concessione di acque pubbliche di cui all'oggetto;

DATO ATTO CHE il Disciplinare in questione è conforme allo schema tipo approvato con Delibera G.R.T. n. 194 del 16/03/2016;

RITENUTA l'istanza presentata meritevole di approvazione;

DATO ATTO che il responsabile del procedimento amministrativo, ai sensi della Legge 241/1990 e s.m.i., è il titolare di incarico di Elevata Qualificazione in "Procedure tecnico autorizzative in materia di acque - Valdarno Superiore";

DATO ATTO CHE l'imposta di bollo relativa al presente atto è stata regolarmente assolta;

Tutto ciò premesso e considerato

DECRETA

1. di rilasciare, entro i limiti di disponibilità dell'acqua e fatti salvi i diritti di terzi, all'impresa individuale agricola richiedente, come meglio identificata nell'allegato al presente atto per farne parte integrante e sostanziale (allegato A), la concessione di acque sotterranee tramite un pozzo ubicato al foglio n. 2, particella n. 343 in Comune di Bucine (AR), Località Il Poggio, per uso agricolo, per una portata media di 0,063 l/s di acqua sulla base della quale sarà calcolato il canone di concessione;
2. di stabilire la durata della concessione in anni 15 con decorrenza dalla data del presente atto;
3. di approvare il Disciplinare conservato agli atti dell'ufficio scrivente e allegato al presente decreto per farne parte integrante e sostanziale (allegato A), contenente gli obblighi e le condizioni cui è vincolata la concessione di acque pubbliche di cui all'oggetto;
4. di dichiarare che gli obblighi derivanti dalla presente concessione sono regolati come stabilito nel Disciplinare di Concessione richiamato e approvato al precedente punto 3;
5. di dichiarare che ai sensi delle D.G.R. n. 1068/2018 e n. 1219/2022, il canone annuo è stabilito nella misura di € 83,36 (*euro ottantatré virgola trentasei centesimi*);
6. di dichiarare che la Regione Toscana resta sollevata da ogni onere e responsabilità in dipendenza dell'attingimento, inclusi gli eventuali danni verso terzi e qualsiasi altro danno si possa verificare, durante l'esercizio della derivazione, alle persone ed alla proprietà pubblica e privata, che saranno in ogni caso posti a carico del Concessionario;
7. di trasmettere il presente provvedimento al Concessionario e al Comune di Bucine.

Avverso il presente provvedimento è ammesso ricorso nei confronti dell'autorità giudiziaria competente nei termini di legge.

IL DIRIGENTE

Allegati n. 1

A

Disciplinare di concessione

c380fbc0f888beb92f89db68d67183d64c783a34f896b5a31b0cc98856ed2722



REGIONE TOSCANA

DIREZIONE DIFESA DEL SUOLO E PROTEZIONE CIVILE

SETTORE GENIO CIVILE TOSCANA NORD

Responsabile di settore Enzo DI CARLO

Incarico: DECR. DIRIG. CENTRO DIREZIONALE n. 8656 del 21-05-2021

Decreto non soggetto a controllo ai sensi della D.G.R. n. 553/2016

Numero adozione: 21564 - Data adozione: 11/10/2023

Oggetto: R.D. 523/1904 - L.R. 80/2015 - Pratica idraulica n. 3289 - SIDIT 8852/2022.
Concessione per ricostruzione linea aerea MT esistente denominata "Gassano" tra la località Serricciolo nel Comune di Aulla (MS) e la Località Soliera nel Comune di Fivizzano (MS), con attraversamento del Canale Di Rimagna (TN13059), Canale non denominato (TN13115), Canale Di Tra La Torre (TN13000), Canale Dei Cerri (TN12953), Canale Di Moncigoli (TN12804)

Il presente atto è pubblicato integralmente sul BURT ai sensi degli articoli 4, 5 e 5 bis della l.r. 23/2007 e sulla banca dati degli atti amministrativi della Giunta regionale ai sensi dell'art.18 della l.r. 23/2007.

Data certificazione e pubblicazione in banca dati ai sensi L.R. 23/2007 e ss.mm.: 11/10/2023

Documento informatico firmato digitalmente ai sensi del testo unico D.P.R. 28 dicembre 2000, n. 445, del D.Lgs. 7 marzo 2005, n. 82 e norme collegate, il quale sostituisce il testo cartaceo e la firma autografa.

Numero interno di proposta: 2023AD023949

IL DIRIGENTE

VISTO il R.D. 523/1904 “Testo unico delle disposizioni di legge intorno alle opere idrauliche delle diverse categorie” e s.m.i.;

VISTA la L. 37/94 “Norme per la tutela ambientale delle aree demaniali dei fiumi, torrenti, laghi e altre acque pubbliche”;

VISTA la L.R. 79/2012 “Nuova disciplina in materia di consorzi di bonifica. Modifiche alla L.R. 69/2008 e alla L.R. 91/1998. Abrogazione della L.R. 34/1994”;

VISTA la L.R. 80/2015 "Norme in materia di difesa del suolo, tutela delle risorse idriche e tutela della costa e degli abitati costieri", ed in particolare l'art. 2 lett. i);

RICHIAMATO il Regolamento emanato con D.P.G.R. 60/R/2016 n “Regolamento in attuazione dell’articolo 5 della Legge Regionale 28 dicembre 2015 n. 80 “Norme in materia di difesa del suolo, tutela delle risorse idrica e tutela della costa e degli abitati costieri” recante disciplina del rilascio delle concessioni per l’utilizzo del demanio idrico e criteri per la determinazione dei canoni, e successiva modifica con regolamento emanato con D.P.G.R. 45/R/2017;

VISTA la L.R. 41/2018 “Disposizioni in materia di rischio di alluvioni e di tutela dei corsi d’acqua in attuazione del decreto legislativo 23 febbraio 2010, n. 49 (Attuazione della direttiva 2007/60/CE relativa alla valutazione e alla gestione dei rischi di alluvioni). Modifiche alla L.R. 80/2015 e alla L.R. 65/2014”;

RICHIAMATA la D.G.R.T. 1414/2018 “Disposizioni in materia di concessioni per l’occupazione del Demanio idrico – Modifiche alla D.G.R.T. 888/2017-Determinazione dei canoni per l’uso del demanio idrico”;

RICHIAMATO il D.P.G.R. 42/R/2018 “Regolamento per lo svolgimento delle attività di polizia idraulica, polizia delle acque, e servizio di piena, in attuazione dell'articolo 5 della Legge Regionale 28 dicembre 2015, n. 80 (Norme in materia di difesa del suolo, tutela delle risorse idrica e tutela della costa e degli abitati costieri)”;

VISTA la D.C.R.T. n. 55 del 11/07/2023: "Modifiche al reticolo idrografico e di gestione di cui alla legge regionale 27 dicembre 2012 n. 79, approvato con deliberazione del Consiglio regionale 6 dicembre 2022, n. 103";

VISTA l’istanza di concessione idraulica presentata dalla società E-distribuzione S.p.A. con sede legale in via Ombrone n. 2, Roma - C.F. 05779711000, per la ricostruzione linea aerea MT esistente denominata “Gassano” tra la località Serricciolo nel Comune di Aulla (MS) e la Località Soliera nel Comune di Fivizzano (MS), con attraversamento del Canale Di Rimagna (TN13059), Canale non denominato (TN13115), Canale Di Tra La Torre (TN13000), Canale Dei Cerri (TN12953), Canale Di Moncigoli (TN12804), recepita al protocollo regionale al n. 00236957 Data 09/06/2022, con la quale è stata trasmessa la documentazione progettuale costituita dai seguenti elaborati, a firma del tecnico iscritto all’albo dei Geometri di Massa Carrara al n. 828:

- Piano Tecnico;

- Elaborato integrativo (Prot. 0088519 Data 20/02/2023);

DATO ATTO che la richiesta è volta ad ottenere l'uso a titolo esclusivo e temporaneo dell'area appartenente al Demanio dello Stato - Ramo idrico per la sostituzione dei conduttori aerei nudi della dorsale di linea MT 15kV denominata "GASSANO" con cavo ad elica visibile isolato e la sostituzione di alcuni sostegni non più idonei, mantenendo inalterato il tracciato e la posizione dei sostegni esistenti, nel tratto indicato.

DATO ATTO che le interferenze con i corsi d'acqua sono le seguenti:

loc_	Comune	Sostegno	Corso_d_ac	IDRetLR79	Alias	foglio	mappali
Serriciolo	Fivizzano	S6-S7	Canale di Rimagna	TN13059		105	153-171
Rometta	Fivizzano	S12-S13	NC	TN13115	solo reticolo no catastale	105-107	142-107
Rometta	Fivizzano	S13-S14	Canale di Tra La Torre	TN13000		107	204-207
Rometta	Fivizzano	S14-S15	Canale dei Cerri	TN12953		107	212-217
Soliera	Fivizzano	S9-S10	Canale di Moncigoli	TN12804	solo reticolo no catastale	108	223-537

DATO ATTO che il Responsabile del procedimento è l'Ing. Francesco Scatena, nominato con Ordine di servizio n. 23 del 25/11/2022;

CONSIDERATO CHE le condizioni di cui all'art. 3 comma 5 della L.R. 41/18 sono state verificate dal tecnico progettista;

DATO ATTO che la concessione dell'area demaniale può essere assentita con assegnazione diretta in quanto rientra tra quelle previste dall'art. 13 del Regolamento 60/R/2016 e successiva modifica;

VISTO in particolare l'art. 24 comma 6 del succitato Regolamento, ai sensi del quale la Concessione è rilasciata senza il disciplinare, dando atto che il presente decreto contiene gli elementi essenziali e le clausole che regolano il rapporto giuridico tra la Regione Toscana, in qualità di Amministrazione concedente e Concessionario;

RILEVATO che gli elaborati progettuali nella loro stesura finale, quelli che descrivono l'esecuzione delle opere per la richiesta in oggetto, ed ai quali si riferisce il seguente atto sono quelli sopra riportate che, a seguito della verifica della completezza della documentazione, è stato assegnato alla pratica idraulica il n. 3289 – SIDIT 8852/2022;

CONSIDERATO che:

- gli interventi previsti rientrano tra quelli autorizzabili ai sensi dell'art. 3 comma 2 della L.R. 41/2018;
- la realizzazione dei lavori in oggetto è disciplinata dal Capo VII del R.D 523/1904 e dalla normativa regionale di riferimento;

DATO ATTO che, nella realizzazione delle opere dovranno essere osservate le prescrizioni tecniche e generali di seguito riportate e le disposizioni disciplinate dal Capo VII del RD. 523/1904 e dalla normativa nazionale e regionale di riferimento:

PRESCRIZIONI TECNICHE:

- durante l'esecuzione dei lavori non dovrà essere mai impedito o ostacolato il regolare deflusso delle acque né essere mai ridotta l'efficienza idraulica del tratto di corso d'acqua interessato dai lavori;
- durante l'esecuzione dei lavori dovranno essere messi in atto tutti gli accorgimenti e le precauzioni necessarie affinché l'interferenza con la dinamica fluviale non determini

aggravio di rischio idraulico ed in generale pericolo per l'incolumità delle persone e danni ai beni pubblici e privati;

- tutte le opere provvisorie occorrenti per l'esecuzione dei lavori dovranno ingombrare il meno possibile l'alveo del corso d'acqua ed in ogni caso dovranno essere rimosse a lavori ultimati e comunque prima del sopraggiungere delle piene;
- tutti i lavori dovranno essere eseguiti a perfetta regola d'arte secondo le normative, le specifiche e le linee guida esistenti per i materiali da costruzione e le modalità realizzative. Le opere finite dovranno risultare conformi ai disegni esaminati e visti (solo se è stato trasmesso il cartaceo);
- al termine dei lavori eventuali materiali di risulta dovranno essere allontanati dal cantiere e ripristinato lo stato dei luoghi;
- dovrà essere sempre garantito l'accesso all'alveo al personale di vigilanza del Genio Civile Toscana Nord od altro da tali Enti individuati, addetto alla vigilanza e alla manutenzione del corso d'acqua;
- i lavori che in qualsiasi modo interesseranno l'alveo del corso d'acqua dovranno essere eseguiti in condizioni meteorologiche favorevoli;
- al termine dei lavori dovrà essere ripristinato lo stato dei luoghi interessato dal cantiere e da occupazioni temporanee, comprensivo di tutte quelle aree che hanno visto il passaggio dei mezzi sia lungo le rive degli alvei che sulle viabilità di accesso;
- divieto di transito per mezzi pesanti in particolare su argini imbibiti;
- i lavori dovranno essere realizzati così come rappresentati negli elaborati grafici presentati ;

PRESCRIZIONI GENERALI:

- la concessione di cui al presente atto riguarda esclusivamente l'esecuzione delle opere indicate in premessa, per cui ogni variazione od ogni ulteriore opera o attività non indicata negli elaborati progettuali inoltrati dovrà essere sottoposta ad ulteriore esame del Settore Genio Civile per la nuova eventuale autorizzazione prima della esecuzione;
- i lavori dovranno iniziare entro 12 (dodici) mesi dalla data di rilascio del presente atto pena la perdita di validità dello stesso. Nel caso in cui le opere non fossero ancora iniziate entro tale scadenza, l'autorizzazione devono essere considerate automaticamente decadute senza ulteriore comunicazione da parte dello scrivente ufficio;
- l'autorizzazione ai lavori di cui al presente atto ha validità di 3 (tre) anni dalla data di adozione del presente atto a pena di decadenza senza ulteriori comunicazioni da parte dello scrivente ufficio;
- le opere saranno eseguite a totale cura e spese del richiedente;
- il richiedente dovrà comunicare allo scrivente Settore la data di inizio lavori con un anticipo di almeno giorni 15 (quindici), la data di fine lavori entro giorni 15 (quindici) dalla loro ultimazione e trasmettere copia della dichiarazione di rispondenza delle opere stesse a quanto oggetto di autorizzazione e dell'avvenuto recepimento delle prescrizioni contenute nel presente atto;
- il Concessionario, ai fini dell'esecuzione delle opere, è tenuto a munirsi di tutti i titoli abilitativi, autorizzativi e degli atti di assenso, comunque denominati, previsti dalle leggi vigenti.

Il Concessionario inoltre:

- rimane il solo ed unico responsabile agli effetti del risarcimento di tutti i danni che fossero arrecati alla proprietà privata, a cose o persone per effetto di quanto autorizzato e comunque tenendo indenne la Regione Toscana da qualsiasi responsabilità, anche giudiziale, per eventuali danni, reclami o molestie che potessero derivare dai lavori in oggetto;
- è obbligato, ai sensi dell'art.2 del R.D. n.523/1904 ad eseguire a proprie spese e non appena ricevutane intimazione, tutte quelle varianti e modifiche, compresa anche l'eventuale demolizione delle opere stesse e la messa in pristino dello stato dei luoghi, che, a giudizio insindacabile dell'Autorità idraulica, si rendessero necessarie per garantire il buon regime

- idraulico o in seguito all'accertamento di effetti dannosi delle opere stesse o per le variate condizioni del corso d'acqua o per ogni altro pubblico interesse che potesse sopravvenire;
- dovrà provvedere inoltre a ripristinare tempestivamente qualsiasi danno o guasto causato alle opere idrauliche ed al corso d'acqua in generale per effetto della presente autorizzazione, in conformità alle prescrizioni che saranno impartite dalla competente autorità idraulica;
 - è tenuto alla osservanza delle disposizioni del R.D. 25/07/1904 n. 523 sulle opere idrauliche, nonché delle prescrizioni legislative e regolamentari vigenti, quali quelle concernenti la tutela delle acque pubbliche, dell'agricoltura, della fauna ittica, dell'industria, dell'igiene e della pubblica incolumità;
 - dovrà provvedere alla manutenzione ordinaria e straordinaria dell'area demaniale e delle opere autorizzate anche in caso di danni dipendenti dal regime idraulico del fosso interessato;
 - ad assumere la custodia dell'area demaniale in concessione, oltreché delle opere realizzate, mantenendole in buono stato, preservandole dal pericolo di distruzione o danneggiamento, salvaguardandole da intrusioni e manomissioni da parte di soggetti non autorizzati;
 - a porre in essere tutte le misure necessarie a garantire la stabilità nel tempo dei manufatti, anche in dipendenza del mutevole regime del corso d'acqua, previo ottenimento dell'autorizzazione dell'Amministrazione Concedente, dichiarando fin d'ora di non aver nulla a pretendere per qualsiasi danno eventualmente occorso alle opere oggetto di concessione ed agli utilizzatori, per effetto delle piene e dei fenomeni di dinamica fluviale;
 - a non mutare la destinazione del bene in concessione, né apportarvi aggiunte, innovazioni o altro senza la preventiva autorizzazione della Concedente, prendendo atto che tutte le opere addizionali e di miglioria autorizzate resteranno acquisite al demanio senza che il Concessionario possa avere diritto a rimborsi o indennizzi e che qualora il Concessionario esegua le predette opere senza autorizzazione sarà tenuto alla rimessa in pristino, a propria cura e spese, salvo che la Concedente non ritenga di mantenerle senza alcun onere a proprio carico; sarà tenuto inoltre al risarcimento degli eventuali danni;
 - a non cedere la Concessione né subconcedere, anche parzialmente, il bene oggetto di concessione;
 - il Concedente potrà disporre, mediante atto amministrativo, la revoca della presente concessione in qualunque momento, con effetto immediato, qualora intervengano ragioni di regimazione idraulica del corso d'acqua interessato o che l'opera stessa sia in seguito giudicata incompatibile per il buon regime idraulico del corso d'acqua interessato o ragioni di pubblica utilità o per qualsiasi ragione di pubblico interesse;
 - l'inadempimento da parte del Concessionario degli obblighi previsti dal presente Decreto di concessione, costituisce causa di decadenza, che si verifica in particolare nei casi di:
 - a) violazione delle disposizioni e prescrizioni contenute in disposizioni legislative, regolamentari e nel presente Decreto;
 - b) violazione del divieto di cessione della Concessione e di sub-concessione anche parziale dell'area;
 - c) esecuzione dei lavori in difformità del progetto autorizzato. Prima di dichiarare la decadenza con apposito decreto, la Concedente comunicherà un termine non inferiore a 30 giorni entro il quale il Concessionario potrà presentare le proprie deduzioni;
 - Al Concessionario dichiarato decaduto non spetterà alcun rimborso per le opere realizzate e per le spese sostenute;
 - Alla cessazione della concessione, per decorrenza del termine di durata sopra indicato, revoca, rinuncia, la concessione si risolve col conseguente obbligo per il Concessionario di ripristinare, a proprie spese, i luoghi, nel termine assegnato;
 - Qualora il Concessionario non ottemperi a quanto sopra, si farà luogo all'esecuzione d'ufficio in danno del Concessionario, salvo che su istanza di questi l'Amministrazione concedente non ritenga di esonerarlo, nel qual caso il Concessionario non avrà diritto a

compensi od indennizzi di sorta, e fatta salva la facoltà della Concedente di acquisire le opere al demanio, senza oneri per l'amministrazione;

RITENUTO, sulla base dell'esperita istruttoria, di stabilire in anni 19 (diciannove) la durata della concessione, che potrà essere rinnovata nei soli casi previsti dal Regolamento e con le modalità nel medesimo stabilite, esclusivamente a seguito di istanza da presentare almeno 30 (trenta) giorni prima della scadenza del termine di concessione;

DATO ATTO che il canone demaniale annuo è determinato dalla D.G.R.T. n. 1555 del 27/12/2022 "Aggiornamento dei canoni per l'uso del demanio idrico ai sensi della l.r. n. 80/2015 e del D.P.G.R. n. 60/R/2016" in € €.457,80 (Euro quattrocentocinquantesette/80) per n. 5(cinque) attraversamenti, vista la tipologia 1.2 ATTRAVERSAMENTI AEREI CON ELETTRODOTTI oltre 400 V fino a 30'000 V, pari ad € 114,45 (euro centoquattordici/45) ad attraversamento, applicando la riduzione del 20% per un ammontare di € 91,56 (euro novantuno/56) ad attraversamento;

DATO ATTO che la concessione demaniale è gravata dall'Imposta regionale sulle concessioni statali per l'occupazione e l'uso dei beni del demanio e del patrimonio indisponibile dello Stato, dovuta per ogni anno di occupazione dell'area demaniale; tale imposta regionale è stata istituita con L. 281/70, recepita dalla Regione Toscana con propria L.R. n. 2 del 30/12/1971 art. 1 e s.m. e i. Per l'anno 2022 l'Imposta Regionale per le concessioni demaniali di cui al D.P.G.R. n. 60/R/2016 è stata confermata commisurata con l'aliquota del 50% dell'importo del canone annuo;

DATO ATTO che il richiedente ha provveduto in data 30/01/2023 ad effettuare il versamento su conto IBAN IT70 J 0760102800 000011899580 di:

- di € 258,33 (euro duecentocinquantesette/33) per l'imposta regionale pregressa (anni 2017-2021);

DATO ATTO che il richiedente ha provveduto in data 30/01/2023 ad effettuare il versamento su conto IBAN IT41 X076 0102 8000 0103 1581 018 di:

- di € 2576,57 (euro duemilacinquecentosettantasei/57) per le indennità di occupazioni pregresse (anni 2017-2021);

DATO ATTO che il richiedente ha provveduto in data 01/08/2023 ad effettuare il versamento su conto IBAN IT41 X076 0102 8000 0103 1581 018 di:

- € 915,60 (Euro novecentoquindici/60) per il Canone anni 2022 e 2023;
- € 457,80 (Euro quattrocentocinquantesette/80) quale deposito cauzionale richiesto a garanzia del pagamento del canone e degli adempimenti relativi alla concessione;

DATO ATTO che il richiedente ha provveduto in data 01/08/2023 ad effettuare il versamento su conto IBAN IT70 J 0760102800 000011899580 di:

- di € 457,80 (euro quattrocentocinquantesette/80) per Imposta Regionale per le concessioni demaniali di cui al D.P.G.R. n.60/R/2016 (anni 2022 e 2023);

DATO ATTO che il richiedente ha assolto all'imposta di bollo per il presente decreto pari ad € 16,00 (euro sedici/00) mediante Mod. F24 in data 09/08/2023;

DATO ATTO che il presente decreto è sostanzialmente conforme allo schema approvato con Decreto del Direttore n. 463 del 12/02/2016;

RILEVATO che l'inosservanza delle condizioni e prescrizioni cui è vincolato il presente provvedimento, al pari dell'inosservanza delle norme contenute nel Capo VII del R.D. 523/1904, comporterà denuncia all'Autorità Giudiziaria competente;

DECRETA

1. DI RILASCIARE a E-distribuzione S.p.A. con sede legale in via Ombrone n.2, Roma - C.F. 05779711000, la concessione, per l'uso a titolo esclusivo e temporaneo, di un'area appartenente al Demanio dello Stato - Ramo Idrico, per la ricostruzione linea aerea MT esistente denominata "Gassano" tra la località Serricciolo nel Comune di Aulla (MS) e la Località Soliera nel Comune di Fivizzano (MS), con attraversamento del Canale Di Rimagna (TN13059), Canale non denominato (TN13115), Canale Di Tra La Torre (TN13000), Canale Dei Cerri (TN12953), Canale Di Moncigoli (TN12804), come descritto e rappresentato negli elaborati sopra elencati, allegati alla pratica idraulica n. 3289 - SIDIT 8852/2022
2. DI AUTORIZZARE la realizzazione delle opere complementari nella fascia di rispetto dei corsi d'acqua indicati, come descritte negli elaborati progettuali allegati alla pratica idraulica n. 3289 - SIDIT 8852/2022;
3. DI DISPORRE che la realizzazione delle opere sia sottoposta alle prescrizioni individuate in premessa e nessuna variazione potrà essere introdotta senza la preventiva autorizzazione da parte di questo Settore;
4. DI STABILIRE che la concessione avrà la durata di anni 19 (diciannove), secondo le condizioni e le clausole previste in premessa e che il canone di concessione è pari a € 457,80 (euro quattrocentocinquantesette/80), da pagarsi entro il 31 dicembre dell'anno di riferimento, sino alla scadenza della presente concessione anche se il concessionario non voglia o non possa fare uso in tutto o in parte della concessione ed è soggetto ad aggiornamento e modifica, in ragione delle disposizioni che verranno emanate dalla Regione Toscana;
5. DI DARE ATTO che gli effetti della concessione decorrono dalla data di adozione del presente decreto;
6. DI DARE ATTO che il Concessionario è a conoscenza che, ferme restando le vigenti disposizioni urbanistiche del Comune interessato, in assenza della presente autorizzazione non possono iniziare i lavori;
7. DI TRASMETTERE il presente atto, tramite pec, alla Società richiedente ;
8. DI DARE, ALTRESÌ, ATTO che avverso il presente provvedimento è ammesso ricorso nei confronti dell'autorità giudiziaria competente, nei termini di legge.

IL DIRIGENTE



REGIONE TOSCANA

DIREZIONE DIFESA DEL SUOLO E PROTEZIONE CIVILE

SETTORE GENIO CIVILE VALDARNO SUPERIORE

Responsabile di settore Gennarino COSTABILE

Incarico: DECR. DIRIG. CENTRO DIREZIONALE n. 8656 del 21-05-2021

Decreto non soggetto a controllo ai sensi della D.G.R. n. 553/2016

Numero adozione: 21566 - Data adozione: 11/10/2023

Oggetto: R.D. 1775/33 - Regolamento Regione Toscana n. 61/r del 16/08/2016 e s.m.i. - Procedimento/Pratica SiDIT n. 2660/2022-1595/2022. Domanda di concessione di derivazione di acque pubbliche sotterranee nel Comune di Greve in Chianti, Località C. SOMMASSA .

Il presente atto è pubblicato integralmente sul BURT ai sensi degli articoli 4, 5 e 5 bis della l.r. 23/2007 e sulla banca dati degli atti amministrativi della Giunta regionale ai sensi dell'art.18 della l.r. 23/2007. E' escluso dalla pubblicazione l'allegato A nel rispetto dei limiti alla trasparenza posti dalla normativa statale.

Data certificazione e pubblicazione in banca dati ai sensi L.R. 23/2007 e ss.mm.: 11/10/2023

Documento informatico firmato digitalmente ai sensi del testo unico D.P.R. 28 dicembre 2000,n. 445, del D.Lgs. 7 marzo 2005, n. 82 e norme collegate, il quale sostituisce il testo cartaceo e la firma autografa.

Numero interno di proposta: 2023AD024215

IL DIRIGENTE

VISTO il R.D. 11 dicembre 1933 n. 1775 "Testo unico delle disposizioni sulle acque e impianti elettrici";

VISTA la L. 7 agosto 1990 n. 241 e ss. mm.ii.;

VISTO il D.Lgs 31 marzo 1998 n. 112 "Conferimento di funzioni e compiti amministrativi dello Stato alle regioni ed agli enti locali", in attuazione del capo I della legge 15 marzo 1997, n. 59;

VISTA la Deliberazione del Consiglio della Regione Toscana 25 gennaio 2005 n. 6 "Approvazione del piano di tutela delle acque";

VISTO il D.Lgs. 3 aprile 2006 n. 152 "Norme in materia ambientale";

VISTA la L.R. 3 marzo 2015 n. 22 "Riordino delle funzioni provinciali e attuazione della legge 7 aprile 2014 n. 56";

VISTA la L.R. 28 dicembre 2015 n. 80 "Norme in materia di difesa del suolo, tutela delle risorse idriche e tutela della costa e degli abitati costieri";

VISTI i regolamenti della Regione Toscana:

- 21 aprile 2015, n. 51/R "Regolamento di attuazione dell'articolo 11, comma 1, lettere e) ed f) della legge regionale 28 dicembre 2015 n. 80. Disciplina degli obblighi di misurazione delle portate e dei volumi dei prelievi e delle restituzioni di acqua pubblica e delle modalità di trasmissione dei risultati delle misurazioni";

- 16 agosto 2016, n. 61/R "Regolamento di attuazione dell'articolo 11, commi 1 e 2, della legge regionale 28 dicembre 2015 n. 80 (Norme in materia di difesa del suolo, tutela delle risorse idriche e tutela della costa e degli abitati costieri) recante disposizioni per l'utilizzo razionale della risorsa idrica e per la disciplina dei procedimenti di rilascio dei titoli concessori e autorizzatori per l'uso di acqua. Modifiche al D.P.G.R. 51/R/2015";

VISTA la delibera della Giunta regionale 21/01/2019 n. 58, pubblicata nel Burt il 30/01/2019, recante "Indirizzi di prima applicazione per la valutazione ambientale ex ante delle derivazioni idriche e l'individuazione del deflusso ecologico in relazione agli obiettivi di qualità ambientale definiti dai Piani di gestione delle Acque delle autorità di Distretto Idrografico ricadenti nel territorio della Regione Toscana";

VISTE le delibere della Giunta Regionale del 1 ottobre 2018 n. 1068 "Delibera di determinazione dei canoni sulle utilizzazioni delle acque per l'annualità 2018" e del 2 novembre 2022 n. 1219 "Aggiornamento dei canoni e degli indennizzi del demanio idrico al tasso di inflazione programmata per l'annualità 2022";

CONSIDERATO che con domanda in data 29-03-2022 al numero protocollo 132194 il richiedente Tenuta Case Nuove Soc. Agr. s.r.l., con sede legale in San Martino in Cecione, Greve in Chianti, C.F. 06522930483, ha fatto richiesta di concessione di derivazione di acque pubbliche sotterranee nel Comune di Greve in Chianti, Località C. SOMMASSA nel terreno individuato al N.C.T nel foglio n. 126, particella n. 12 ad uso AGRICOLO;

RICHIAMATO il Decreto Dirigenziale n. 14340 del 18/07/2022 della Regione Toscana con il quale è stata autorizzata ai sensi dell'art. 95 del R.D.1775/1933 la ricerca di acque sotterranee;

VISTA la relazione di fine lavori acquisita dalla Regione Toscana con prot. 44131 del 26/01/2023;

VISTI gli esiti dell'istruttoria svolta dall'Ufficio e le caratteristiche della derivazione che possono essere così sintetizzate:

- la quantità di acqua da derivare, sulla quale è calcolato il canone di concessione, è fissata in misura della portata media di 0,063 l/s, per un fabbisogno di 2000 metri cubi annui, destinati ad uso AGRICOLO;

CONSIDERATO CHE la società richiedente ha versato in data la somma di € 83,38 (*euro ottantatré virgola trentotto centesimi*) tramite bonifico su C/C bancario IBAN IT41 X 07601 02800 001031581018 intestato a Regione Toscana, a titolo di cauzione a garanzia del pagamento del canone di concessione di derivazione d'acqua pubblica ai sensi dell'art. 60 della D.P.G.R. 61/R/2016 e della D.G.R.T. n. 1068/2018 e degli obblighi assunti con il disciplinare di concessione, somma che sarà restituita alla scadenza della concessione senza rinnovo, la somma di € 27,79 (*euro ventisette virgola settantanove centesimi*), a titolo do rateo canone anticipato per l'annualità 2023, e la somma di € 40,00 (*euro quaranta virgola zero centesimi*) a titolo di contributo ex art. 7 del R.D. 1775/1933;

DATO ATTO CHE il richiedente ha sottoscritto il Disciplinare conservato agli atti e allegato al presente decreto per farne parte integrante e sostanziale (allegato A), contenente gli obblighi e le condizioni cui è vincolata la concessione di acque pubbliche di cui all'oggetto;

DATO ATTO CHE il Disciplinare in questione è conforme allo schema tipo approvato con Delibera G.R.T. n. 194 del 16/03/2016;

RITENUTA l'istanza presentata meritevole di approvazione;

DATO ATTO che il responsabile del procedimento amministrativo, ai sensi della Legge 241/1990 e s.m.i., è il titolare di incarico di Elevata Qualificazione in "Procedure tecnico autorizzative in materia di acque - Valdarno Superiore";

DATO ATTO CHE l'imposta di bollo relativa al presente atto è stata regolarmente assolta;

Tutto ciò premesso e considerato

DECRETA

1. di rilasciare, entro i limiti di disponibilità dell'acqua e fatti salvi i diritti di terzi, al richiedente Tenuta Case Nuove Soc. Agr. s.r.l., con sede legale in San Martino in Cecione, Greve in Chianti, C.F. 06522930483, la concessione di derivazione di acque pubbliche sotterranee tramite POZZO ubicato nel Comune di Greve in Chianti, Località C. SOMMASSA nel terreno individuato al N.C.T nel foglio n. 126, particella n. 12 ad uso AGRICOLO, per una portata media di 0,063 l/s di acqua sulla base della quale sarà calcolato il canone di concessione;
2. di stabilire la durata della concessione in anni 20 con decorrenza dalla data del presente atto;
3. di approvare il Disciplinare conservato agli atti dell'ufficio scrivente e allegato al presente decreto per farne parte integrante e sostanziale (allegato A), contenente gli obblighi e le condizioni cui è vincolata la concessione di acque pubbliche di cui all'oggetto;
4. di dichiarare che gli obblighi derivanti dalla presente concessione sono regolati come stabilito nel Disciplinare di Concessione richiamato e approvato al precedente punto 3;
5. di dichiarare che ai sensi delle D.G.R. n. 1068/2018 e n. 1219/2022, il canone annuo è stabilito nella misura di € 83,38 (*euro ottantatré virgola trentotto centesimi*);
6. di dichiarare che la Regione Toscana resta sollevata da ogni onere e responsabilità in dipendenza dell'attingimento, inclusi gli eventuali danni verso terzi e qualsiasi altro danno si possa verificare, durante l'esercizio della derivazione, alle persone ed alla proprietà pubblica e privata, che saranno in ogni caso posti a carico del Concessionario;
7. di trasmettere il presente provvedimento al Concessionario e al Comune di Greve in Chianti;

Avverso il presente provvedimento è ammesso ricorso nei confronti dell'autorità giudiziaria competente nei termini di legge.

IL DIRIGENTE

Allegati n. 1

A

DISCIPLINARE

3ee0c2bcf849ff4119b7b8301a5558e883c8eb74fa7de13e5c332417dc020e99



REGIONE TOSCANA

DIREZIONE DIFESA DEL SUOLO E PROTEZIONE CIVILE

SETTORE GENIO CIVILE TOSCANA NORD

Responsabile di settore Enzo DI CARLO

Incarico: DECR. DIRIG. CENTRO DIREZIONALE n. 8656 del 21-05-2021

Decreto non soggetto a controllo ai sensi della D.G.R. n. 553/2016

Numero adozione: 21568 - Data adozione: 11/10/2023

Oggetto: R.D. 523/1904, L. 37/1994, Reg. 60/R/2016, L.R. 41/2018. Pratica n. 3625, Sidit n. 3480/2023. Concessione di un'area demaniale di pertinenza del Rio di Lavacchi (cod. TN26654), in località Ghivizzano, nel Comune di Coreglia Antelminelli (LU), occupata da un attraversamento stradale.

Il presente atto è pubblicato integralmente sul BURT ai sensi degli articoli 4, 5 e 5 bis della l.r. 23/2007 e sulla banca dati degli atti amministrativi della Giunta regionale ai sensi dell'art.18 della l.r. 23/2007.

Data certificazione e pubblicazione in banca dati ai sensi L.R. 23/2007 e ss.mm.: 11/10/2023

Documento informatico firmato digitalmente ai sensi del testo unico D.P.R. 28 dicembre 2000, n. 445, del D.Lgs. 7 marzo 2005, n. 82 e norme collegate, il quale sostituisce il testo cartaceo e la firma autografa.

Numero interno di proposta: 2023AD023980

IL DIRIGENTE

VISTO il R.D. 523/1904 “Testo unico delle disposizioni di legge intorno alle opere idrauliche delle diverse categorie” e s.m.i.;

VISTA la L.R. 2/1971 " Istituzione dei tributi propri della Regione" emanata ai sensi dell'art. 2 della legge 16/05/1970 n. 281 con cui è istituita l'imposta regionale sulle concessioni statali per l'occupazione e l'uso dei beni del demanio e del patrimonio indisponibile dello Stato, situati nell'ambito territoriale della Regione, e s.m. e i.;

VISTA la L. 37/1994 “Norme per la tutela ambientale delle aree demaniali dei fiumi, torrenti, laghi e altre acque pubbliche”;

VISTO il D.Lgs 112/1998 "Conferimento di funzioni e compiti amministrativi dello Stato alle regioni ed agli enti locali”, in attuazione del capo I della legge 15 marzo 1997, n. 59;

VISTO il D.Lgs. 152/2006 “Norme in materia ambientale”;

VISTA la L.R. 79/2012 “Nuova disciplina in materia di Consorzi di Bonifica. Modifiche alla L.R. 69/2008 e alla L.R.91/1998. Abrogazione della L.R. 34/1994” e ss.mm.ii.;

VISTA la L.R. 80/2015 "Norme in materia di difesa del suolo, tutela delle risorse idriche e tutela della costa e degli abitati costieri", ed in particolare l'art. 2 lett. i);

RICHIAMATA la D.G.R.T. 1341/2015 “Indirizzi operativi per lo svolgimento delle funzioni amministrative regionali in materia di difesa del suolo ai sensi dell'art. 9 comma 4) della L.R. 22/2015”;

RICHIAMATO il Decreto della Direzione Difesa del Suolo e Protezione Civile 463/2016 “Approvazione degli schemi di decreto per l'esercizio delle funzioni in materia di difesa del suolo e tutela della costa, di competenza della Direzione Difesa del suolo e Protezione Civile”;

RICHIAMATA la D.G.R.T. 194/2016 di approvazione degli schemi tipo di disciplinare, come da D.G.R. 29 dicembre 2015 n. 1341 ed ulteriori disposizioni per istruttoria e rilascio;

VISTO il Regolamento emanato con DPGR 60/R/2016 “Regolamento in attuazione dell'articolo 5 della legge regionale 28 dicembre 2015 n. 80 “Norme in materia di difesa del suolo, tutela delle risorse idrica e tutela della costa e degli abitati costieri” recante disciplina del rilascio delle concessioni per l'utilizzo del demanio idrico e criteri per la determinazione dei canoni, e successiva modifica con regolamento emanato con D.P.G.R. 08/08/2017 n. 45/R;

VISTA la L.R. 41/2018 “Disposizioni in materia di rischio di alluvioni e di tutela dei corsi d'acqua in attuazione del decreto legislativo 23 febbraio 2010 n. 49 (Attuazione della direttiva 2007/60/CE relativa alla valutazione e alla gestione dei rischi di alluvioni) modifiche alla L.R. 80/2015 e alla L.R. 65/2014”;

RICHIAMATO il D.P.G.R. 42/R/2018 “Regolamento per lo svolgimento delle attività di polizia idraulica, polizia delle acque, e servizio di piena, in attuazione dell'articolo 5 della L.R. 28 dicembre 2015, n. 80 “Norme in materia di difesa del suolo, tutela delle risorse idrica e tutela della costa e degli abitati costieri”;

VISTA la L.R. 7/2020 “Disposizioni in materia di rischio alluvioni – Modifiche alla L.R. 41/2018”;

RICHIAMATA la D.C.R.T. 1219/2022 “Aggiornamento dei canoni e degli indennizzi del demanio idrico al tasso di inflazione programmata per l'annualità 2022, ai sensi dell'articolo 6, comma 2 della L.R. 28 dicembre 2015 n. 80”;

RICHIAMATA la D.G.R.T 1555/2022 “Aggiornamento dei canoni per l'uso del demanio idrico ai sensi della l.r. n. 80/2015 e del d.p.g.r. n. 60/R/2016”;

RICHIAMATA la D.C.R. 55/2023 “Modifiche al reticolo idrografico e di gestione di cui alla legge regionale 27 dicembre 2012, n.79 approvato con deliberazione del Consiglio regionale 6 dicembre 2022, n.103”;

VISTA l’istanza di Concessione Idraulica, inviata dal tecnico, iscritto all’Ordine degli Ingegneri della Provincia di Lucca al n. A701, per conto del Comune di Coreglia Antelminelli, codice fiscale 00357880467, con sede legale in Piazza Antelminelli n. 8 a Coreglia Antelminelli (LU), acquisita agli atti di questo Settore con prot. n. 0448982 del 21/11/2022, alla quale sono stati allegati i seguenti elaborati in forma digitale:

- relazione tecnica ed idraulica compresa di documentazione fotografica;
- elaborato grafico stato attuale (estratti cartografici, planimetria e sezione);
- elaborato grafico stato di progetto e sovrapposto (planimetria e sezioni);
- dichiarazione di compatibilità idraulica;

CONSIDERATO che i Comuni sono esonerati dal versamento degli oneri istruttori, ai sensi dell’art.34 c.3 del regolamento 60/R/2016, e dell’imposta di bollo sia per l’istanza che per il presente atto, ai sensi del D.P.R. n. 642 del 26/10/72 e s.m.i., e della costituzione del deposito cauzionale ai sensi dell’art. 31 del REG. 60/R/2016;

DATO ATTO che il Responsabile del procedimento è stato nominato con ordine di servizio n.23 del 25/11/2022;

PRESO ATTO che la richiesta inoltrata è finalizzata ad ottenere l’uso a titolo esclusivo e temporaneo dell’area appartenente al Demanio dello Stato – Ramo idrico di pertinenza del corso d’acqua denominato Rio di Lavacchi (cod. TN26654), occupata da un attraversamento stradale in corrispondenza della via di Renaio, in località Ghivizzano, nel Comune di Coreglia Antelminelli (LU);

PRESO ATTO che il Comune di Coreglia Antelminelli (LU) ha in progetto di adeguare l’attraversamento mediante la sigillatura/intasamento del tombino esistente con cls liquido, la realizzazione sopra al tombino esistente del nuovo attraversamento con scatolari prefabbricati in cls con dimensioni di 3,00 x h 2, 50, oltre alla sistemazione idraulica della zona di imbocco mediante corazzamento con blocchi ciclopici intasati con calcestruzzo del fondo alveo e la realizzazione di una rampa di raccordo con l’alveo, in corrispondenza dello sbocco dello scatolare, mediante scogliera in blocchi ciclopici intasata con calcestruzzo;

PRESO ATTO che sono previste le seguenti lavorazioni:

- individuazione di tutti i sottoservizi presenti sotto la sede stradale;
- scavo di sbancamento con messa a giorno di tutti i sottoservizi e messa in sicurezza degli stessi;
- trasporto e stoccaggio in area appositamente individuata del materiale di risulta dagli scavi;
- realizzazione di una platea in calcestruzzo cementizio armato di spessore 15 cm per l’appoggio e la corretta posa in opera dello scatolare;
- messa in opera degli elementi scatolari prefabbricati mediante autogru di opportuna portata e sbraccio;
- rinterri dello scatolare mediante riposizionamento in opera del materiale precedentemente scavato;
- opere di sistemazione idraulica della zona di imbocco mediante corazzamento con blocchi ciclopici intasati con calcestruzzo del fondo alveo;
- realizzazione di una rampa di raccordo con l’alveo in corrispondenza dello sbocco dello scatolare mediante scogliera in blocchi ciclopici intasata con calcestruzzo;
- intasamento mediante calcestruzzo fluido della condotta metallica esistente;
- ripristino dei sottoservizi;
- ripristino della sovrastruttura stradale mediante massicciata in pietrisco intasata con stabilizzato di cava di spessore 35 cm;

PRESO ATTO che il progetto:

- non altera il buon regime delle acque;
- non interferisce con esigenze di regimazione idraulica, accessibilità e manutenzione del corso d'acqua ed è compatibile con la presenza di opere idrauliche;
- non interferisce con la stabilità del fondo e delle sponde del corso d'acqua;
- non vi è aggravio del rischio in altre aree derivante dalla realizzazione dell'intervento;
- non vi è aggravio del rischio per le persone;

DATO ATTO che la concessione dell'area demaniale può essere assentita con assegnazione diretta in quanto rientra tra quelle previste dall'art. 13 del Regolamento 60/R/2016 e successiva modifica;

VISTO in particolare l'art. 24 comma 6 del succitato Regolamento, ai sensi del quale la Concessione è rilasciata senza il disciplinare, dando atto che il presente decreto contiene gli elementi essenziali e le clausole che regolano il rapporto giuridico tra la Regione Toscana, in qualità di Amministrazione concedente (di seguito denominata "Concedente") e il Concessionario;

RILEVATO che gli elaborati progettuali, nella loro stesura finale, quelli che descrivono l'esecuzione delle opere per la richiesta in oggetto, ed ai quali si riferisce il seguente atto, sono quelli sopra riportati e che, a seguito della verifica della completezza della documentazione, è stato assegnato alla pratica idraulica il n. 3625 – pratica SIDIT n. 3480/2023;

CONSIDERATO che:

- gli interventi previsti rientrano tra quelli autorizzabili ai sensi dell'art. 3 comma 2 della L.R. 41/2018;
- la realizzazione dei lavori in oggetto è disciplinata dal Capo VII del R.D 523/1904 e dalla normativa regionale di riferimento;

DATO ATTO che, nella realizzazione delle opere dovranno essere osservate le prescrizioni tecniche, prescrizioni tecniche particolari e generali di seguito riportate:

PRESCRIZIONI TECNICHE

- durante l'esecuzione dei lavori non dovrà essere mai impedito o ostacolato il regolare deflusso delle acque né essere mai ridotta l'efficienza idraulica del tratto di corso d'acqua interessato dai lavori;
- durante l'esecuzione dei lavori dovranno essere messi in atto tutti gli accorgimenti e le precauzioni necessarie affinché l'interferenza con la dinamica fluviale non determini aggravio di rischio idraulico ed in generale pericolo per l'incolumità delle persone e danni ai beni pubblici e privati;
- tutte le opere provvisorie occorrenti per l'esecuzione dei lavori dovranno ingombrare il meno possibile l'alveo del corso d'acqua ed in ogni caso dovranno essere rimosse a lavori ultimati e comunque prima del sopraggiungere delle piene;
- tutti i lavori dovranno essere eseguiti a perfetta regola d'arte secondo le normative, le specifiche e le linee guida esistenti per i materiali da costruzione e le modalità realizzative;
- al termine dei lavori eventuali materiali di risulta dovranno essere allontanati dal cantiere e ripristinato lo stato dei luoghi;
- dovrà essere sempre garantito l'accesso all'alveo al personale del Genio Civile Toscana Nord od altro da tali Ente individuato, addetto alla vigilanza e alla manutenzione del corso d'acqua;
- i lavori che in qualsiasi modo interesseranno l'alveo del corso d'acqua dovranno essere eseguiti in condizioni meteorologiche favorevoli;
- al termine dei lavori dovrà essere ripristinato lo stato dei luoghi interessato dal cantiere e da occupazioni temporanee, comprensivo di tutte quelle aree che hanno visto il passaggio dei mezzi sia lungo le rive degli alvei che sulle viabilità di accesso;
- le opere dovranno risultare conformi a quanto rappresentato negli elaborati grafici allegati;

PRESCRIZIONI TECNICHE PARTICOLARI:

- in corrispondenza dell'attraversamento stradale oggetto d'intervento, è presente una condotta di irrigazione, concessionata con D.D. n. 308 del 14/01/2019 e pertanto, qualora durante le lavorazioni, nella fase di ricerca dei sottoservizi, venisse rilevata un'interferenza con l'opera in progetto, la condotta di irrigazione dovrà essere adeguata al nuovo attraversamento, a totale spese del concessionario;

PRESCRIZIONI GENERALI:

- l'autorizzazione di cui al presente atto riguarda esclusivamente l'esecuzione delle opere indicate in premessa, per cui ogni variazione od ogni ulteriore opera o attività non indicata negli elaborati progettuali inoltrati dovrà essere sottoposta ad ulteriore esame del Settore Genio Civile per la nuova eventuale autorizzazione prima della esecuzione;
- i lavori dovranno iniziare entro 12 (dodici) mesi dalla data di rilascio del presente atto, pena la perdita di validità dello stesso; nel caso in cui le opere non fossero ancora iniziate entro tale scadenza, l'autorizzazione deve essere considerata automaticamente decaduta senza ulteriore comunicazione da parte dello scrivente ufficio;
- l'autorizzazione di cui al presente atto ha validità di 36 (trentasei) mesi, dalla data del presente atto, a pena di decadenza senza ulteriori comunicazione da parte dello scrivente Ufficio, salvo richiesta di rinnovo da presentarsi almeno 30 giorni prima della scadenza;
- le opere saranno eseguite a totale cura e spese del richiedente;
- il richiedente dovrà comunicare allo scrivente Settore la data di inizio lavori con un anticipo di almeno giorni 15 (quindici), la data di fine lavori entro giorni 15 (quindici) dalla loro ultimazione e trasmettere copia della dichiarazione di rispondenza delle opere stesse a quanto oggetto di autorizzazione e dell'avvenuto recepimento delle prescrizioni contenute nel presente atto;
- il richiedente, ai fini dell'esecuzione delle opere, è tenuto a munirsi di tutti i titoli abilitativi, autorizzativi e degli atti di assenso, comunque denominati, previsti dalle leggi vigenti;
- con il presente Decreto si intendono autorizzati, per tutta la durata della concessione, tutti gli interventi manutentivi ordinari che si rendessero necessari al corretto esercizio del bene concesso, nel rispetto comunque delle normative vigenti al momento;
- il concessionario dovrà comunicare preventivamente a questa Amministrazione, la data d'inizio dei predetti lavori manutentivi e dovrà altresì presentare, a corredo di tale comunicazione, documentazione tecnica esplicativa;

STABILITO che, ai sensi dell'art. 22 del DPGR 60/R del 12/08/2016, il Concessionario si obbliga:

- ad assumere la custodia dell'area demaniale in concessione, oltretutto delle opere realizzate, mantenendole in buono stato, preservandole dal pericolo di distruzione o danneggiamento, salvaguardandole da intrusioni e manomissioni da parte di soggetti non autorizzati;
- a porre in essere tutte le misure necessarie a garantire la stabilità nel tempo dei manufatti, anche in dipendenza del mutevole regime del corso d'acqua, previo ottenimento dell'autorizzazione dell'Amministrazione Concedente, dichiarando fin d'ora di non aver nulla a pretendere per qualsiasi danno eventualmente occorso alle opere oggetto di concessione ed agli utilizzatori, per effetto delle piene e dei fenomeni di dinamica fluviale;
- a consentire l'accesso al personale di vigilanza incaricato dalla Concedente, che potrà in ogni momento effettuare verifiche per accertare lo stato di manutenzione dell'area e impartire l'ordine di effettuare gli interventi eventualmente necessari, ad insindacabile giudizio della Concedente, per garantire il buon regime delle acque;
- a sollevare fin d'ora la Concedente da ogni onere e responsabilità per qualsiasi danno derivante alle persone ed alla proprietà pubblica e privata a seguito di inadeguata manutenzione o di inadeguata custodia del bene demaniale in concessione, assumendosi gli oneri del risarcimento;

- a rispettare le leggi ed i regolamenti ed ordinamenti di polizia urbana e di pubblica sicurezza, nonché la normativa in materia di polizia delle acque contenuta nel R.D. 523/1904 e nel R.D. 1775/1933, tenendo fin d'ora indenne la Concedente da ogni conseguenza determinata dalla inosservanza di essi;
- a non mutare la destinazione del bene in concessione, né apportarvi aggiunte, innovazioni o altro senza la preventiva autorizzazione della Concedente, prendendo atto che tutte le opere addizionali e di miglioria autorizzate resteranno acquisite al demanio senza che il Concessionario possa avere diritto a rimborsi o indennizzi e che qualora il Concessionario esegua le predette opere senza autorizzazione sarà tenuto alla rimessa in pristino, a propria cura e spese, salvo che la Concedente non ritenga di mantenerle senza alcun onere a proprio carico; sarà tenuto inoltre al risarcimento degli eventuali danni;
- a non cedere né sub concedere, anche parzialmente, il bene oggetto di concessione;
- a tenere indenne la Concedente dalle spese necessarie per le opere di sistemazione delle aree pubbliche specificamente coinvolte dagli interventi di installazione e manutenzione e di ripristinare a regola d'arte le aree medesime nei tempi stabiliti;
- a consentire, in ogni momento l'accesso e/o il transito, per le opportune operazioni di vigilanza, al personale del Genio Civile ed ai mezzi addetti al servizio di piena e di polizia idraulica;
- a ripristinare, a proprie spese i luoghi alla scadenza della concessione per decorrenza del termine di durata sotto indicato e in caso di revoca o rinuncia, fatta salva la facoltà della Concedente di acquisire le opere al Demanio, senza oneri per l'Amministrazione;

Il Concessionario inoltre:

- rimane il solo ed unico responsabile agli effetti del risarcimento di tutti i danni che fossero arrecati alla proprietà privata, a cose o persone per effetto di quanto autorizzato e comunque tenendo indenne la Regione Toscana da qualsiasi responsabilità, anche giudiziale, per eventuali danni, reclami o molestie che potessero derivare dai lavori in oggetto;
- è obbligato, ai sensi dell'art. 2 del R.D. n.523/1904 ad eseguire a proprie spese e non appena ricevute intimazione, tutte quelle varianti e modifiche, compresa anche l'eventuale demolizione delle opere stesse e la messa in pristino dello stato dei luoghi, che, a giudizio insindacabile dell'Autorità idraulica, si rendessero necessarie per garantire il buon regime idraulico o in seguito all'accertamento di effetti dannosi delle opere stesse o per le variate condizioni del corso d'acqua o per ogni altro pubblico interesse che potesse sopravvenire
- dovrà provvedere inoltre a ripristinare tempestivamente qualsiasi danno o guasto causato alle opere idrauliche ed al corso d'acqua in generale per effetto della presente autorizzazione, in conformità alle prescrizioni che saranno impartite dalla competente autorità idraulica;
- è tenuto alla osservanza delle disposizioni del R.D. 25/07/1904 n. 523 sulle opere idrauliche, nonché delle prescrizioni legislative e regolamentari vigenti, quali quelle concernenti la tutela delle acque pubbliche, dell'agricoltura, della fauna ittica, dell'industria, dell'igiene e della pubblica incolumità;

DATO ATTO che l'inadempimento da parte del Concessionario degli obblighi previsti dal presente decreto di concessione, costituisce causa di decadenza, che si verifica in particolare nei casi di:

- a) violazione delle disposizioni e prescrizioni contenute in disposizioni legislative, regolamentari e nel presente decreto;
- b) violazione del divieto di cessione della concessione e di sub-concessione anche parziale dell'area;
- c) esecuzione dei lavori in difformità del progetto autorizzato. Prima di dichiarare la decadenza con apposito decreto, la Concedente comunicherà un termine non inferiore a 30 giorni entro il quale il Concessionario potrà presentare le proprie deduzioni;

RICORDATO che:

- al Concessionario dichiarato decaduto non spetterà alcun rimborso per le opere realizzate e per le spese sostenute;
- qualora il Concessionario non ottemperi a quanto sopra, si farà luogo all'esecuzione d'ufficio in danno del Concessionario, salvo che su istanza di questi l'Amministrazione concedente non ritenga di esonerarlo, nel qual caso il Concessionario non avrà diritto a compensi od indennizzi di sorta, e fatta salva la facoltà della Concedente di acquisire le opere al demanio, senza oneri per l'amministrazione;
- per quanto non espressamente previsto dal presente Decreto di Concessione si applicano le vigenti disposizioni, di legge e di regolamento, statali e regionali, ed in particolare il codice civile, la normativa concernente il buon regime delle acque, nonché l'igiene e la sicurezza pubblica, l'edilizia e l'urbanistica vigenti nel territorio dove i beni sono ubicati;

DATO ATTO che il Concedente potrà disporre, mediante atto amministrativo, la revoca della presente concessione in qualunque momento, con effetto immediato, qualora intervengano ragioni di regimazione idraulica del corso d'acqua interessato o che l'opera stessa sia in seguito giudicata incompatibile per il buon regime idraulico del corso d'acqua interessato o ragioni di pubblica utilità o per qualsiasi ragione di pubblico interesse;

RITENUTO, sulla base dell'esperita istruttoria, di stabilire in anni 19 (diciannove) la durata della concessione, che potrà essere rinnovata nei soli casi previsti dal Regolamento e con le modalità nel medesimo stabilite, esclusivamente a seguito di istanza da presentare almeno 30 (trenta) giorni prima della scadenza del termine di concessione;

DATO ATTO che nel periodo di validità della concessione, il canone dovrà essere corrisposto anche se il Concessionario non possa o non voglia fare uso in tutto o in parte della concessione e che, in caso di rinuncia, il pagamento del canone è dovuto fino alla data di presentazione della relativa richiesta;

DATO ATTO che il canone demaniale annuo, per l'uso richiesto (Usò 5.1. Guadi, ponti e viadotti per pubblica utilità – Enti pubblici), determinato secondo D.G.R.T. n. 1555 del 27/12/2022 "Aggiornamento dei canoni per l'uso del demanio idrico ai sensi della l.r. n. 80/2015 e del d.p.g.r. n. 60/R/2016", è determinato in € 161,60 (euro centosessantuno/60), compreso della riduzione del 20% di cui all'art. 29 c.4 del REG. 60/R/2016;

DATO ATTO che, ai sensi dell'art. 28 comma 6 del Regolamento regionale 12 agosto 2016, n. 60/R, per le concessioni di durata superiore ad un anno, il canone sarà aggiornato annualmente sulla base del tasso di inflazione programmato;

RICHIAMATO l'articolo 1 della L.R. 30/12/1971 n. 2, che istituisce l'imposta regionale sulle concessioni statali per l'occupazione e l'uso dei beni del demanio e del patrimonio indisponibile dello Stato, situati nell'ambito territoriale della Regione commisurandola al 50% del canone di concessione;

RITENUTO di commisurare a una annualità del canone il deposito cauzionale di cui all'art. 31 del Regolamento, versato dal concessionario a garanzia del regolare pagamento del canone e/o a titolo di rimborso delle spese eventualmente sostenute da questa Amministrazione e da reintegrare fino alla suddetta misura nel caso di prelievi parziali di somme, nel corso della concessione;

PRESO ATTO che il Comune di Coreglia Antelminelli ha provveduto ad effettuare il versamento (mandato di pagamento n. 899 del 26/06/2023) di € 1.029,02 (€ 879,02 quale indennità di occupazione senza titolo per le annualità dal 2017 al 2022 e € 150,00 di imposta regionale per gli anni 2021 e 2022), importi chiesti con pec del 23/12/2022 (prot. n. 0501923);

DATO ATTO che il presente atto è sostanzialmente conforme allo schema approvato con Decreto del Direttore n. 463 del 12/02/2016;

RILEVATO che l'inosservanza delle condizioni e prescrizioni cui è vincolato il presente provvedimento, al pari dell'inosservanza delle norme contenute nel Capo VII del R.D. 523/1904, comporterà denuncia all'Autorità Giudiziaria competente;

Tutto ciò premesso e considerato,

DECRETA

1. di rilasciare al Comune di Coreglia Antelminelli, codice fiscale 00357880467, con sede legale in piazza Antelminelli n.8 a Coreglia Antelminelli (LU), la concessione, per l'uso a titolo esclusivo e temporaneo di un'area, appartenente al Demanio dello Stato -Ramo idrico, di pertinenza del Rio di Lavacchi (codice TN26654), in località Ghivizzano, nel Comune di Coreglia Antelminelli (LU), occupata da un attraversamento stradale in corrispondenza della via di Renaio, come sopra descritto e rappresentato negli elaborati sopra elencati allegati alla pratica idraulica n. 3625 (pratica SIDIT n. 3480/2023);
2. di stabilire la concessione ha la durata di anni 19 (diciannove), a decorrere dalla data del presente atto e che il canone demaniale da corrispondere annualmente alla Regione Toscana, per l'occupazione dell'area, è di € 161,60, salvo rivalutazione ISTAT;
3. di dare atto che la concessione, di cui al presente atto, è rilasciata ai soli fini di tutela delle opere idrauliche e del buon regime delle acque pubbliche, giusto l'art. 2 del R.D. 523/1904 e pertanto fa salvi e impregiudicati i diritti di terzi; il destinatario è tenuto a munirsi di tutti gli ulteriori titoli abilitativi e atti di assenso previsti dalle leggi vigenti;
4. di autorizzare il Comune di Coreglia Antelminelli a realizzare le opere, sopra elencate, per l'adeguamento dell'attraversamento;
5. di stabilire che la realizzazione delle opere sia sottoposta alle prescrizioni tecniche, tecniche particolari e generali individuate in premessa e nessuna variazione potrà essere introdotta senza la preventiva autorizzazione da parte di questo Settore;
6. di stabilire che i lavori, di cui alla presente autorizzazione, dovranno iniziare entro 1 (uno) anno, dalla data del presente decreto e che l'autorizzazione all'esecuzione dei lavori ha validità 3 (tre) anni, sempre dalla data del presente atto e che superati tali termini ne decade automaticamente la validità, senza necessità di ulteriori comunicazioni da parte di questo Settore, fatta salva la possibilità di motivata richiesta di rinnovo da parte del richiedente;
7. di notificare, tramite pec, il presente atto al richiedente;
8. di dare atto che avverso il presente provvedimento, è ammesso ricorso nei confronti dell'autorità giudiziaria competente, nei termini di legge.

IL DIRIGENTE



REGIONE TOSCANA

DIREZIONE DIFESA DEL SUOLO E PROTEZIONE CIVILE

SETTORE GENIO CIVILE TOSCANA NORD

Responsabile di settore Enzo DI CARLO

Incarico: DECR. DIRIG. CENTRO DIREZIONALE n. 8656 del 21-05-2021

Decreto non soggetto a controllo ai sensi della D.G.R. n. 553/2016

Numero adozione: 21573 - Data adozione: 11/10/2023

Oggetto: R.D. 523/1904 - L.R. 41/2018 - L.37/1994 - Pratica idraulica n. 4036, pratica Sidit n. 7628/2023 - Concessione ed Autorizzazione idraulica per l'intervento di sostituzione di condotta idrica acquedotto, con attraversamento e percorrenza in fascia di rispetto di due corsi d'acqua non denominati (TN34983 e TN35260) siti in via Pastore e via Ghivizzani in Loc. Le Bocchette nei Comuni di Camaiore (LU) e Massarosa (LU)

Il presente atto è pubblicato integralmente sul BURT ai sensi degli articoli 4, 5 e 5 bis della l.r. 23/2007 e sulla banca dati degli atti amministrativi della Giunta regionale ai sensi dell'art.18 della l.r. 23/2007. Sono esclusi dalla pubblicazione gli allegati A, B, C nel rispetto dei limiti alla trasparenza posti dalla normativa statale.

Data certificazione e pubblicazione in banca dati ai sensi L.R. 23/2007 e ss.mm.: 11/10/2023

Documento informatico firmato digitalmente ai sensi del testo unico D.P.R. 28 dicembre 2000, n. 445, del D.Lgs. 7 marzo 2005, n. 82 e norme collegate, il quale sostituisce il testo cartaceo e la firma autografa.

Numero interno di proposta: 2023AD022865

IL DIRIGENTE

VISTO l'art. 93 del R.D. 523/1904 "Testo unico delle disposizioni di legge intorno alle opere idrauliche delle diverse categorie" e s.m.i.;

VISTA la L. 37/94 "Norme per la tutela ambientale delle aree demaniali dei fiumi, torrenti, laghi e altre acque pubbliche";

VISTA la L.R. 79/2012 "Nuova disciplina in materia di consorzi di bonifica. Modifiche alla l.r. 69/2008 e alla l.r. 91/1998. Abrogazione della l.r. 34/1994";

VISTA la L.R. 80/2015 "Norme in materia di difesa del suolo, tutela delle risorse idriche e tutela della costa e degli abitati costieri", ed in particolare l'art. 2 lett. i);

RICHIAMATO il DPGR 60/R del 12/08/2016 "Regolamento in attuazione dell'articolo 5 della legge regionale 28 dicembre 2015 n. 80 "Norme in materia di difesa del suolo, tutela delle risorse idrica e tutela della costa e degli abitati costieri" recante disciplina del rilascio delle concessioni per l'utilizzo del demanio idrico e criteri per la determinazione dei canoni, come modificato dal DPGR 45/R dell'8/8/2017;

VISTA la DGRT n. 888 del 07/08/2017 "determinazione dei canoni per l'uso del demanio idrico" e ss.mm.ii;

VISTA la L.R. 41/2018 "Disposizioni in materia di rischio di alluvioni e di tutela dei corsi d'acqua in attuazione del decreto legislativo 23 febbraio 2010, n. 49 (Attuazione della direttiva 2007/60/CE relativa alla valutazione e alla gestione dei rischi di alluvioni). Modifiche alla l.r. 80/2015 e alla l.r. 65/2014";

RICHIAMATO il D.P.G.R. 42/R del 25/07/2018 "Regolamento per lo svolgimento delle attività di polizia idraulica, polizia delle acque, e servizio di piena, in attuazione dell'articolo 5 della legge regionale 28 dicembre 2015, n. 80 (Norme in materia di difesa del suolo, tutela delle risorse idrica e tutela della costa e degli abitati costieri).";

VISTA la Delibera della Giunta Regionale n. 1035 del 05/08/2019 Disposizioni in materia di concessioni per l'utilizzo delle acque e per l'occupazione del demanio idrico e aggiornamento dei canoni sulla base del tasso di inflazione;

VISTA la D.G.R.T. n. 1219 del 02/11/2022 "Aggiornamento dei canoni e degli indennizzi del demanio idrico al tasso di inflazione programmata per l'annualità 2022, ai sensi dell'articolo 6, comma 2 della L.R. 28 dicembre 2015 n. 80";

VISTA la D.G.R.T. n. 1555 del 27/12/2022 "Aggiornamento dei canoni per l'uso del demanio idrico ai sensi della l.r. n. 80/2015 e del d.p.g.r. n. 60/R/2016";

VISTA la D.C.R.T. n. 55 del 11/07/2023: "Modifiche al reticolo idrografico e di gestione di cui alla legge regionale 27 dicembre 2012 n. 79, approvato con deliberazione del Consiglio regionale 6 dicembre 2022, n. 103";

VISTA l'istanza di concessione del demanio idrico acquisita agli atti di questo Settore con prot. 314961 del 30/06/2023 presentata da GAIA S.p.A. (C.F. 01966240465), con sede legale in Via Donizetti n.16 a Marina di Pietrasanta (LU) e l'allegata documentazione progettuale a firma del tecnico iscritto all'Ordine degli Ingegneri della Provincia di Lucca al n. A1999, costituita dai seguenti elaborati in formato digitale:

- Relazione tecnica-descrittiva;
- Dichiarazione di compatibilità idraulica ex art. 3 comma 5 L.R. 41/2018;
- Tav. 1: planimetrie e sezioni;

PRESO ATTO che il Tecnico progettista ha asseverato le condizioni di cui all'art. 3 comma 5 della L.R. 41/2018;

CONSIDERATO che la società richiedente ha provveduto al pagamento su c/c 1031575820 degli oneri istruttori di € 100,00 (cento/00) in data 19/06/2023 e all'assolvimento dell'imposta di bollo per l'istanza con marca da bollo virtuale da €16,00 (autoriz.n.18493 del 01.04.2005);

DATO ATTO che il Responsabile del Procedimento è stato nominato con Ordine di servizio n. 23 del 25/11/2022;

VISTA l'istruttoria presente agli atti del Settore redatta in data 24/07/2023;

DATO ATTO che a seguito della verifica della completezza della documentazione, è stata assegnato alla pratica idraulica il n. 4036 – SIDIT 7628/2023;

PRESO ATTO che il progetto prevede la sostituzione di condotta idrica acquedotto, con attraversamento e percorrenza in fascia di rispetto di due corsi d'acqua non denominati (TN34983 e TN35260) siti in via Pastore e via Ghivizzani in Loc. Le Bocchette nei Comuni di Camaiole (LU) e Massarosa (LU) individuata al NCEU sul Foglio 49 del Comune di Camaiole (LU) e sui Fogli 5-7 del Comune di Massarosa (LU);

CONSIDERATO pertanto che le opere e attività sopra descritte comportano l'utilizzo di porzione di area del demanio idrico del suddetto corso d'acqua;

DATO ATTO che le suddette opere rientrano in una delle fattispecie di cui all'art. 13 comma 1 del Regolamento 60/R/2016 e pertanto si può procedere ad assegnazione diretta dell'area demaniale senza procedura in concorrenza;

RICORDATO che ai sensi dell'art. 24 comma 6 del Regolamento 60/R, la concessione può essere rilasciata senza il disciplinare;

DATO ATTO che il presente decreto contiene gli elementi essenziali e le clausole che regolano il rapporto giuridico tra questa Amministrazione e il concessionario;

ACCERTATO che la richiesta presenta i requisiti per il rilascio della concessione, rispettando le prescrizioni di seguito riportate e le disposizioni disciplinate dal Capo VII del R.D 523/1904 e dalla normativa nazionale e regionale di riferimento, e che:

- il progetto presenta i requisiti per esser autorizzato con le prescrizioni di seguito riportate in quanto:
 - non altera il buon regime delle acque;
 - non interferisce con esigenze di regimazione idraulica, accessibilità e manutenzione del corso d'acqua ed è compatibile con la presenza di opere idrauliche;
 - non interferisce con la stabilità del fondo e delle sponde del corso d'acqua;
 - non vi è aggravio del rischio in altre aree derivante dalla realizzazione dell'intervento;
 - non vi è aggravio del rischio per le persone;
- la realizzazione dei lavori non è in contrasto con la disciplina dal Capo VII del R.D 523/1904 e con la normativa regionale di riferimento;

DATO ATTO che, nella realizzazione e gestione delle opere dovranno essere osservate le prescrizioni tecniche, prescrizioni tecniche particolari e generali, che vengono di seguito specificate:

PRESCRIZIONI TECNICHE:

- durante l'esecuzione dei lavori non dovrà essere mai impedito o ostacolato il regolare deflusso delle acque né essere mai ridotta l'efficienza idraulica del corso d'acqua interessato dai lavori;
- durante l'esecuzione dei lavori dovranno essere messi in atto tutti gli accorgimenti e le precauzioni necessarie affinché l'interferenza con la dinamica fluviale non determini aggravio di rischio idraulico ed in generale pericolo per l'incolumità delle persone e danni ai beni pubblici e privati;
- tutte le opere provvisorie occorrenti per l'esecuzione dei lavori dovranno ingombrare il meno possibile l'alveo del corso d'acqua e dovranno essere comunque rimosse prima del sopraggiungere delle piene;
- tutti i lavori dovranno essere eseguiti a perfetta regola d'arte secondo le normative, le specifiche e le linee guida esistenti per i materiali da costruzione e le modalità realizzative;
- al termine dei lavori eventuali materiali di risulta dovranno essere allontanati dal cantiere e ripristinato lo stato dei luoghi;
- dovrà essere sempre garantito l'accesso all'alveo al personale di questo Ufficio od altro da tale soggetto individuato, addetto alla vigilanza e alla manutenzione del corso d'acqua;
- i lavori che in qualsiasi modo interesseranno l'alveo del corso d'acqua dovranno essere eseguiti in condizioni meteorologiche favorevoli;
- al termine dei lavori dovrà essere ripristinato lo stato dei luoghi interessato dal cantiere e da occupazioni temporanee, comprensivo di tutte quelle aree interessate dal passaggio dei mezzi sia lungo le rive degli alvei che sulle viabilità di accesso;
- le opere dovranno risultare conformi a quanto rappresentato negli elaborati grafici allegati;

PRESCRIZIONI TECNICHE PARTICOLARI:

- Il rilascio della concessione per l'attraversamento in progetto è condizionato al regime concessorio della copertura esistente, pertanto, qualora la stessa dovesse essere rimossa o adeguata, anche l'attraversamento potrà essere conseguentemente modificato a totale onere del richiedente la concessione;

PRESCRIZIONI GENERALI:

- l'autorizzazione di cui al presente atto riguarda esclusivamente l'esecuzione delle opere indicate in premessa, per cui ogni variazione od ogni ulteriore opera o attività non indicata negli elaborati progettuali inoltrati, od altro comunque non previsto, dovrà essere sottoposto ad ulteriore esame di questo Settore per la nuova eventuale autorizzazione prima della loro esecuzione;
- i lavori dovranno iniziare entro dodici mesi dalla data di rilascio del presente atto pena la perdita di validità dello stesso. Nel caso in cui le opere non fossero ancora iniziate entro tale scadenza, l'autorizzazione deve essere considerata automaticamente decaduta senza ulteriore comunicazione da parte dello scrivente Ufficio;
- l'autorizzazione di cui al presente atto ha validità di anni tre dalla data del presente atto a pena di decadenza senza ulteriori comunicazioni da parte dello scrivente Ufficio salvo richiesta di rinnovo da presentarsi almeno 30 giorni prima della scadenza;
- le opere saranno eseguite a totale cura e spese del richiedente;
- il richiedente dovrà comunicare allo scrivente Settore la data di inizio e fine lavori con un anticipo di almeno 5 giorni ciò al fine di consentire eventuali accertamenti tesi a verificare la rispondenza tra quanto previsto e quanto realizzato e trasmettere, entro sessanta giorni dal termine dei lavori, copia della dichiarazione di rispondenza delle opere stesse a quanto oggetto di autorizzazione e dell'avvenuto recepimento delle prescrizioni contenute nel presente atto;
- il Richiedente, ai fini dell'esecuzione delle opere, è tenuto a munirsi di tutti i titoli abilitativi, autorizzativi e degli atti di assenso, comunque denominati, previsti dalle leggi vigenti;
- con il presente Decreto s'intendono autorizzati, per tutta la durata della concessione, tutti gli interventi manutentivi ordinari che si rendessero necessari al corretto esercizio del bene concesso, nel rispetto comunque delle normative vigenti al momento;

- il concessionario dovrà comunicare preventivamente a questa Amministrazione la data d'inizio dei predetti lavori manutentivi e dovrà altresì presentare, a corredo di tale comunicazione, documentazione tecnica esplicativa;

STABILITO che ai sensi dell'art. 22 del DPGR 60/R del 12/08/2016, il Concessionario si obbliga:

- ad assumere la custodia dell'area demaniale in concessione, oltreché delle opere realizzate, mantenendole in buono stato, preservandole dal pericolo di distruzione o danneggiamento, salvaguardandole da intrusioni e manomissioni da parte di soggetti non autorizzati;
- a porre in essere tutte le misure necessarie a garantire la stabilità nel tempo dei manufatti, anche in dipendenza del mutevole regime del corso d'acqua, previo ottenimento dell'autorizzazione dell'Amministrazione Concedente, dichiarando fin d'ora di non aver nulla a pretendere per qualsiasi danno eventualmente occorso alle opere oggetto di concessione ed agli utilizzatori, per effetto delle piene e dei fenomeni di dinamica fluviale;
- a consentire l'accesso al personale di vigilanza incaricato dalla Concedente, che potrà in ogni momento effettuare verifiche per accertare lo stato di manutenzione dell'area e impartire l'ordine di effettuare gli interventi eventualmente necessari, ad insindacabile giudizio della Concedente, per garantire il buon regime delle acque;
- a sollevare fin d'ora la Concedente da ogni onere e responsabilità per qualsiasi danno derivante alle persone ed alla proprietà pubblica e privata a seguito di inadeguata manutenzione o di inadeguata custodia del bene demaniale in concessione, assumendosi gli oneri del risarcimento;
- a rispettare le leggi ed i regolamenti ed ordinamenti di polizia urbana e di pubblica sicurezza, nonché la normativa in materia di polizia delle acque contenuta nel R.D. 523/1904 e nel R.D. 1775/1933, tenendo fin d'ora indenne la Concedente da ogni conseguenza determinata dalla inosservanza di essi;
- a non mutare la destinazione del bene in concessione, né apportarvi aggiunte, innovazioni o altro senza la preventiva autorizzazione della Concedente, prendendo atto che tutte le opere addizionali e di miglioria autorizzate resteranno acquisite al demanio senza che il Concessionario possa avere diritto a rimborsi o indennizzi e che qualora il Concessionario esegua le predette opere senza autorizzazione sarà tenuto alla rimessa in pristino, a propria cura e spese, salvo che la Concedente non ritenga di mantenerle senza alcun onere a proprio carico; sarà tenuto inoltre al risarcimento degli eventuali danni;
- a non cedere né sub concedere, anche parzialmente, il bene oggetto di concessione;
- a tenere indenne la Concedente dalle spese necessarie per le opere di sistemazione delle aree pubbliche specificamente coinvolte dagli interventi di installazione e manutenzione e di ripristinare a regola d'arte le aree medesime nei tempi stabiliti;
- a consentire, in ogni momento l'accesso e/o il transito, per le opportune operazioni di vigilanza, al personale del Genio Civile ed ai mezzi addetti al servizio di piena e di polizia idraulica;
- a ripristinare, a proprie spese i luoghi alla scadenza della concessione per decorrenza del termine di durata sotto indicato e in caso di revoca o rinuncia, fatta salva la facoltà della Concedente di acquisire le opere al demanio, senza oneri per l'Amministrazione;

Il Concessionario inoltre:

- rimane il solo ed unico responsabile agli effetti del risarcimento di tutti i danni che fossero arrecati alla proprietà privata, a cose o persone per effetto di quanto autorizzato e comunque tenendo indenne la Regione Toscana da qualsiasi responsabilità, anche giudiziale, per eventuali danni, reclami o molestie che potessero derivare dai lavori in oggetto;
- è obbligato, ai sensi dell'art. 2 del R.D. n.523/1904 ad eseguire a proprie spese e non appena ricevutane intimazione, tutte quelle varianti e modifiche, compresa anche l'eventuale demolizione delle opere stesse e la messa in pristino dello stato dei luoghi, che, a giudizio insindacabile dell'Autorità idraulica, si rendessero necessarie per garantire il buon regime idraulico o in seguito all'accertamento di effetti dannosi delle opere stesse o per le variate condizioni del corso d'acqua o per ogni altro pubblico interesse che potesse sopravvenire
- dovrà provvedere inoltre a ripristinare tempestivamente qualsiasi danno o guasto causato alle opere idrauliche ed al corso d'acqua in generale per effetto della presente autorizzazione, in conformità alle prescrizioni che saranno impartite dalla competente autorità idraulica;

- è tenuto alla osservanza delle disposizioni del R.D. 25/07/1904 n. 523 sulle opere idrauliche, nonché delle prescrizioni legislative e regolamentari vigenti, quali quelle concernenti la tutela delle acque pubbliche, dell'agricoltura, della fauna ittica, dell'industria, dell'igiene e della pubblica incolumità;
- è consapevole che il rilascio della concessione per l'attraversamento in progetto è condizionato al regime concessorio della copertura esistente, pertanto, qualora la stessa dovesse essere rimossa o adeguata, anche l'attraversamento potrà essere conseguentemente modificato a totale onere del richiedente la concessione;

DATO ATTO che l'inadempimento da parte del Concessionario degli obblighi previsti dal presente Decreto di concessione, costituisce causa di decadenza, che si verifica anche nei casi di.

- a) violazione delle disposizioni e prescrizioni contenute in disposizioni legislative, regolamentari;
- b) violazione del divieto di cessione della concessione e di sub-concessione anche parziale dell'immobile;
- c) esecuzione dei lavori in difformità del progetto autorizzato. Prima di dichiarare la decadenza con apposito decreto, la Concedente comunicherà un termine non inferiore a 30 giorni entro il quale il Concessionario potrà presentare le proprie deduzioni;

RICORDATO che:

- al Concessionario dichiarato decaduto non spetterà alcun rimborso per le opere realizzate e per le spese sostenute;
- fatte salve le eventuali sanzioni di cui all'art. 9 della L.R. 80/2015, il Concessionario decaduto è soggetto all'obbligo di rilascio dell'immobile e al ripristino dei luoghi;
- nel caso di mancato rilascio è eseguito lo sfratto in via amministrativa;
- per quanto non espressamente previsto dal presente Decreto di Concessione si applicano le vigenti disposizioni, di legge e di regolamento, statali e regionali, ed in particolare il codice civile, la normativa concernente il buon regime delle acque, nonché l'igiene e la sicurezza pubblica, l'edilizia e l'urbanistica vigenti nel territorio dove i beni sono ubicati;

DATO ATTO che il Concedente potrà disporre, mediante atto amministrativo, la revoca della presente concessione in qualunque momento, con effetto immediato, qualora intervengano ragioni di regimazione idraulica del corso d'acqua interessato o che l'opera stessa sia in seguito giudicata incompatibile per il buon regime idraulico del corso d'acqua interessato o ragioni di pubblica utilità o per qualsiasi ragione di pubblico interesse;

RILEVATO che l'inosservanza delle condizioni e prescrizioni cui è vincolato il presente provvedimento, fatte salve le sanzioni penali per l'inosservanza delle norme contenute nel Capo VII del R.D. 523/1904, comporta il pagamento di una sanzione, nel rispetto dei limiti minimo e massimo previsto dall'articolo 9 della l.r.80/2015;

PRESO ATTO di tutta la documentazione tecnica, allegata al presente atto quale parte integrante e sostanziale, consistente in: Relazione Tecnica (All. A), Dichiarazione Compatibilità idraulica (All. B), Tavola 1 (All. C);

RITENUTO, sulla base dell'esperita istruttoria, di stabilire in anni 19 (diciannove) la durata della concessione che potrà essere rinnovata nei soli casi previsti dal Regolamento e con le modalità nel medesimo stabilite, esclusivamente a seguito di istanza da presentare almeno 30 giorni prima della scadenza del termine della concessione;

DATO ATTO che nel periodo di validità della concessione, il canone dovrà essere corrisposto anche se il Concessionario non possa o non voglia fare uso in tutto o in parte della concessione e che, in caso di rinuncia, il pagamento del canone è dovuto fino alla data di presentazione della relativa richiesta;

RICHIAMATO l'articolo 1 della L.R. 30/12/1971 n. 2, che istituisce l'imposta regionale sulle concessioni statali per l'occupazione e l'uso dei beni del demanio e del patrimonio indisponibile dello Stato, situati nell'ambito territoriale della Regione commisurandola al 50% del canone di concessione;

DATO ATTO che ai sensi dell'art. 28 comma 6 del Regolamento regionale 12 agosto 2016, n. 60/R per le concessioni di durata superiore ad un anno il canone sarà aggiornato annualmente sulla base del tasso di inflazione programmato;

RITENUTO di commisurare a una annualità del canone il deposito cauzionale di cui all'art. 31 del Regolamento, versato dal concessionario a garanzia del regolare pagamento del canone e/o a titolo di rimborso delle spese eventualmente sostenute da questa Amministrazione e da reintegrare fino alla suddetta misura nel caso di prelievi parziali di somme, nel corso della concessione;

PRESO ATTO che l'imposta di bollo per il presente atto è stata pagata mediante bollo virtuale (autorizzazione n.18493 del 01.04.2005);

TENUTO CONTO che la condotta da sostituire, mediante n. 1 (uno) attraversamento su manufatto esistente, risulta esistente e priva del necessario titolo concessorio, per il rilascio della concessione relativa all'intervento proposto il soggetto richiedente è tenuto a corrispondere le indennità per l'occupazione senza titolo riferita all'annualità in corso e alle cinque annualità pregresse;

DATO ATTO che il canone demaniale annuo per l'uso richiesto (Uso 11.0 – Attraversamento sotterraneo o utilizzando manufatti esistenti), determinato secondo D.G.R.T. n. 1555 del 27/12/2022 "Aggiornamento dei canoni per l'uso del demanio idrico ai sensi della l.r. n. 80/2015 e del d.p.g.r. n. 60/R/2016 " è determinato in € 268,80 (euro duecentosessantotto/80) per singolo attraversamento, e la riduzione del canone concessorio nella misura del 20% (art. 29 c.5 del Regolamento di attuazione dell'art. 5 della L.R. n. 80 del 28 dicembre 2015, approvato con D.P.G.R. n. 60/R del 12/08/2016 e successiva modifica con D.P.G.R. n. 45/R dell'11/08/2017), per un totale del canone demaniale per l'anno corrente pari a € 268,80 (euro duecentosessantotto/80);

CONSIDERATO che con nota protocollo AOOGR Prot. 0336013 del 11/07/2023 è stato richiesto al soggetto istante, per il rilascio della Concessione, di effettuare il versamento di € 1.534,42 (euro centododici/00) quale importo complessivo delle indennità occupazione arretrate, € 391,44 (euro trecentonovantuno/44) quale Imposta regionale arretrata;

CONSIDERATO che con nota protocollo AOOGR Prot. 0362160 del 25/07/2023 è stato richiesto al soggetto istante, per il rilascio della Concessione, di effettuare il versamento di € 112,00 (euro centododici/00) quale rateo 5/12 canone anno 2023, € 268,80 (euro duecentosessantotto/80) quale deposito cauzionale richiesto a garanzia del pagamento del canone e degli adempimenti relativi alla concessione pari a un'annualità intera del canone demaniale, € 56,00 (euro cinquantasei/00) quale imposta Regionale anno 2023;

PRESO ATTO della nota pec prot. n. 0342108 del 13/07/2023 mediante la quale Gaia S.p.A. asserisce che la tubazione esistente non interferisce con il corso d'acqua esistente, ma che l'attraversamento in oggetto è una opera di progetto e, pertanto, avendo preso atto di ciò si è proceduto all'annullamento della richiesta arretrati, inviata con comunicazione di avvio procedimento prot. n. 358248 del 24/07/2023;

DATO ATTO che il richiedente ha provveduto in data 28/07/2023 ad effettuare il versamento su conto IBAN IT41 X076 0102 8000 0103 1581 018 di:

- € 268,80 (euro duecentosessantotto/80) quale deposito cauzionale;
- € 112,00 (euro centododici/00) quale rateo 5/12 canone anno 2023;

DATO ATTO che il richiedente ha provveduto in data 28/07/2023 ad effettuare il versamento su conto IBAN IT70 J076 0102 8000 0001 1899 580 di:

- € 56,00 (euro cinquantasei/00) per l'imposta regionale anno 2023;

DATO ATTO che il presente atto è sostanzialmente conforme allo schema approvato con Decreto del Direttore n. 463 del 12/02/2016;

RILEVATO che l'inosservanza delle condizioni e prescrizioni cui è vincolato il presente provvedimento, al pari dell'inosservanza delle norme contenute nel Capo VII del R.D. 523/1904, comporterà denuncia all'Autorità Giudiziaria ai sensi dell'art. 374 della L. 2248/1865 allegato F);

DECRETA

1. DI ACCORDARE a GAIA S.p.A. (C.F. 01966240465), con sede legale in Via Donizetti n.16 a Marina di Pietrasanta (LU) la Concessione per l'occupazione di area demaniale idrica relativa all'attraversamento e percorrenza in fascia di rispetto di due corsi d'acqua non denominati (TN34983 e TN35260) siti in via Pastore e via Ghivizzani in Loc. Le Bocchette nei Comuni di Camaiore (LU) e Massarosa (LU), registrata al n. 4036 di pratica idraulica e il n. 7628/2023 degli archivi regionali (SIDIT);
2. DI AUTORIZZARE l'esecuzione delle opere ai sensi e per gli effetti dell'art. 2, comma 1, lettera i) e lettera n) della L.R. 80/2015 e dell' art. 93 del R.D. 523/1904 così come sopra descritto e rappresentato negli elaborati sopra elencati e nel rispetto delle sopra elencate prescrizioni;
3. DI STABILIRE che i lavori di cui alla presente autorizzazione dovranno iniziare entro 1 (uno) anno dalla data di pubblicazione del presente decreto, che l'autorizzazione all'esecuzione dei lavori ha validità di anni 3 (tre) dalla data del presente atto e che superati tali termini ne decade automaticamente la validità senza necessità di ulteriori comunicazioni da parte di questo Settore, fatta salva la possibilità di motivata richiesta di rinnovo da parte del richiedente;
4. DI PRENDERE ATTO di tutta la documentazione tecnica, allegata al presente atto quale parte integrante e sostanziale, consistente in: Relazione Tecnica (All. A), Dichiarazione Compatibilità idraulica (All. B), Tavola 1 (All. C);
5. DI STABILIRE che la concessione ha durata di anni 19 (diciannove) dalla data del presente atto e che il canone di concessione è pari a € 268,80 (euro duecentosessantotto/80), secondo quanto riportato al p.to 11 dell'Allegato A della D.G.R. 888/17 (al netto della riduzione del 20% prevista all'rt. 29, comma 5 del Reg. 60/r/2016), soggetto ad aggiornamento e modifica in ragione delle disposizioni che verranno emanate dalla Regione Toscana, da pagarsi entro il 31 Dicembre dell'anno di riferimento, sino alla scadenza della presente concessione anche se il concessionario non voglia o non possa fare uso in tutto o in parte della concessione;
6. DI DISPORRE che la gestione dell'area demaniale sia sottoposta alle prescrizioni nonché alle precisazioni individuate in premessa, e nessuna variazione potrà essere introdotta senza la preventiva autorizzazione da parte di questo Settore;
7. DI DARE ATTO che:
 - il presente provvedimento è rilasciato ai soli fini di tutela delle opere idrauliche e del buon regime delle acque pubbliche, giusto l'art. 2 del R.D. 523/1904, e pertanto fa salvi e impregiudicati i diritti di terzi. Il destinatario è tenuto a munirsi di tutti gli ulteriori titoli abilitativi e atti di assenso previsti dalle leggi vigenti.
 - il Concessionario è a conoscenza che, ferme restando le vigenti disposizioni urbanistiche del Comune interessato, in assenza della presente autorizzazione non possono iniziare i lavori.

8. DI TRASMETTERE per via telematica il presente provvedimento all'indirizzo pec del Tecnico progettista, nonché della Società Richiedente;
9. DI DARE ATTO che, avverso il presente provvedimento, è ammesso ricorso nei confronti dell'autorità giudiziaria competente nei termini di legge.

IL DIRIGENTE

Allegati n. 3

- A* *Relazione Tecnica*
c590ba8579380fe5f7e1c0f5d20550f5a3e684bd904672fe06ca52bc28dfcd64
- B* *Dichiarazione Compatibilità Idraulica*
192bdffc2d2141a73cb39b0406325a9c5f9141748fc52f5d467ce8e09b6e5b12
- C* *Tavola 1*
a79c251369289b256e638a3049834796847270bff0be8f8e62cfaa242426cf5d



REGIONE TOSCANA

DIREZIONE DIFESA DEL SUOLO E PROTEZIONE CIVILE

SETTORE GENIO CIVILE VALDARNO SUPERIORE

Responsabile di settore Gennarino COSTABILE

Incarico: DECR. DIRIG. CENTRO DIREZIONALE n. 8656 del 21-05-2021

Decreto non soggetto a controllo ai sensi della D.G.R. n. 553/2016

Numero adozione: 21575 - Data adozione: 11/10/2023

Oggetto: R.D. n. 1775/1933 - Regolamento Regione Toscana n. 61/r del 16/08/2016 e s.m.i. - Procedimento/Pratica SiDIT n. 4251/2023-845/2016; Codice locale n. RIN001_PC0000960/BSI. Rinnovo con contestuale variante sostanziale della concessione di derivazione di acque pubbliche sotterranee ad uso civile nel Comune di Montepulciano (AR), Località Nibbiano.

Il presente atto è pubblicato integralmente sul BURT ai sensi degli articoli 4, 5 e 5 bis della l.r. 23/2007 e sulla banca dati degli atti amministrativi della Giunta regionale ai sensi dell'art.18 della l.r. 23/2007. E' escluso dalla pubblicazione l'allegato A nel rispetto dei limiti alla trasparenza posti dalla normativa statale.

Data certificazione e pubblicazione in banca dati ai sensi L.R. 23/2007 e ss.mm.: 11/10/2023

Documento informatico firmato digitalmente ai sensi del testo unico D.P.R. 28 dicembre 2000,n. 445, del D.Lgs. 7 marzo 2005, n. 82 e norme collegate, il quale sostituisce il testo cartaceo e la firma autografa.

Numero interno di proposta: 2023AD024202

IL DIRIGENTE

VISTO il R.D. 11 dicembre 1933 n. 1775 "Testo unico delle disposizioni sulle acque e impianti elettrici";

VISTA la L. 7 agosto 1990 n. 241 e ss. mm.ii.;

VISTO il D.Lgs 31 marzo 1998 n. 112 "Conferimento di funzioni e compiti amministrativi dello Stato alle regioni ed agli enti locali", in attuazione del capo I della legge 15 marzo 1997, n. 59;

VISTA la Deliberazione del Consiglio della Regione Toscana 25 gennaio 2005 n. 6 "Approvazione del piano di tutela delle acque";

VISTO il D.Lgs. 3 aprile 2006 n. 152 "Norme in materia ambientale";

VISTA la L.R. 3 marzo 2015 n. 22 "Riordino delle funzioni provinciali e attuazione della legge 7 aprile 2014 n. 56";

VISTA la L.R. 28 dicembre 2015 n. 80 "Norme in materia di difesa del suolo, tutela delle risorse idriche e tutela della costa e degli abitati costieri";

VISTI i regolamenti della Regione Toscana:

- 21 aprile 2015, n. 51/R "Regolamento di attuazione dell'articolo 11, comma 1, lettere e) ed f) della legge regionale 28 dicembre 2015 n. 80. Disciplina degli obblighi di misurazione delle portate e dei volumi dei prelievi e delle restituzioni di acqua pubblica e delle modalità di trasmissione dei risultati delle misurazioni";

- 16 agosto 2016, n. 61/R "Regolamento di attuazione dell'articolo 11, commi 1 e 2, della legge regionale 28 dicembre 2015 n. 80 (Norme in materia di difesa del suolo, tutela delle risorse idriche e tutela della costa e degli abitati costieri) recante disposizioni per l'utilizzo razionale della risorsa idrica e per la disciplina dei procedimenti di rilascio dei titoli concessori e autorizzatori per l'uso di acqua. Modifiche al D.P.G.R. 51/R/2015";

VISTA la delibera della Giunta regionale 21/01/2019 n. 58, pubblicata nel Burt il 30/01/2019, recante "Indirizzi di prima applicazione per la valutazione ambientale ex ante delle derivazioni idriche e l'individuazione del deflusso ecologico in relazione agli obiettivi di qualità ambientale definiti dai Piani di gestione delle Acque delle autorità di Distretto Idrografico ricadenti nel territorio della Regione Toscana";

VISTE le delibere della Giunta Regionale del 1 ottobre 2018 n. 1068 "Delibera di determinazione dei canoni sulle utilizzazioni delle acque per l'annualità 2018" e del 2 novembre 2022 n. 1219 "Aggiornamento dei canoni e degli indennizzi del demanio idrico al tasso di inflazione programmata per l'annualità 2022";

RICHIAMATA la concessione di derivazione di acqua sotterranea relativa a quattro pozzi ubicati in Comune di Montepulciano (SI), Località Nibbiano, nel terreno individuato al N.C.T nel foglio n. 98, particella n. 1024 (P1) e nel foglio n. 99, particella n. 116 (P2, P3 e P4), rilasciata alla Società Cooperativa Vecchia Cantina di Montepulciano Società Agricola, avente sede legale in Montepulciano (SI), C.F. 00108760521, dalla Provincia di Siena con Disposizione Dirigenziale n. 833 del 24/06/2008 ad uso igienico e simili, successivamente riclassificata ad uso agricolo a seguito dell'entrata in vigore del D.P.G.R. 61/R/2016, per un fabbisogno annuo pari a 1.950 mc;

CONSIDERATO che, con domanda in data 21/06/2023 al numero protocollo 292640, la società agricola richiedente ha presentato richiesta di rinnovo della concessione sopra citata, con contestuale variante sostanziale consistente nell'aumento del fabbisogno da 1.950 a 15.000 mc;

VISTI gli esiti dell'istruttoria svolta dall'Ufficio e le caratteristiche della derivazione che possono essere così sintetizzate:

- la quantità di acqua da derivare, sulla quale è calcolato il canone di concessione, è fissata in misura della portata media di 0,476 l/s, per un fabbisogno di 15.000 metri cubi annui, destinati ad uso agricolo;

CONSIDERATO CHE la società richiedente ha versato in data 28/09/2023 la somma di € 43,80 (*euro quarantatré virgola ottanta centesimi*) tramite bonifico su C/C bancario IBAN IT41 X 07601 02800 001031581018 intestato a Regione Toscana, a titolo di integrazione del deposito cauzionale di € 59,47 versato alla Provincia di Siena in data 26/05/2008 (Rev. 2946/2008), a garanzia del pagamento del canone di concessione di derivazione d'acqua pubblica ai sensi dell'art. 60 della D.P.G.R. 61/R/2016 e della D.G.R.T. n. 1068/2018 e degli obblighi assunti con il disciplinare di concessione, somma che sarà restituita alla scadenza della concessione senza rinnovo;

DATO ATTO CHE il legale rappresentante della società richiedente ha sottoscritto il Disciplinare conservato agli atti e allegato al presente decreto per farne parte integrante e sostanziale (allegato A), contenente gli obblighi e le condizioni cui è vincolata la concessione di acque pubbliche di cui all'oggetto;

DATO ATTO CHE il Disciplinare in questione è conforme allo schema tipo approvato con Delibera G.R.T. n. 194 del 16/03/2016;

RITENUTA l'istanza presentata meritevole di approvazione;

DATO ATTO che il responsabile del procedimento amministrativo, ai sensi della Legge 241/1990 e s.m.i., è il titolare di incarico di Elevata Qualificazione in "Procedure tecnico autorizzative in materia di acque - Valdarno Superiore";

DATO ATTO CHE l'imposta di bollo relativa al presente atto è stata regolarmente assolta;

Tutto ciò premesso e considerato

DECRETA

1. di rilasciare, entro i limiti di disponibilità dell'acqua e fatti salvi i diritti di terzi, alla Società Cooperativa Vecchia Cantina di Montepulciano Società Agricola, con sede legale in Montepulciano (SI), C.F. 00108760521, il rinnovo con contestuale variante sostanziale della concessione di derivazione di acque sotterranee tramite quattro pozzi ubicati in Comune di Montepulciano (SI), Località Nibbiano, al foglio n. 98, particella n. 1024 (P1) e al foglio n. 99, particella n. 116 (P2, P3 e P4), per uso agricolo, per una portata media di 0,476 l/s di acqua sulla base della quale sarà calcolato il canone di concessione;
2. di stabilire la durata della concessione in anni 15 con decorrenza dalla data di scadenza della concessione originaria rilasciata dalla Provincia di Siena con Disposizione Dirigenziale n. 833 del 24/06/2008, fissata al 23/06/2023, e pertanto con nuova scadenza fissata al 23/06/2038;
3. di approvare il Disciplinare conservato agli atti dell'ufficio scrivente e allegato al presente decreto per farne parte integrante e sostanziale (allegato A), contenente gli obblighi e le condizioni cui è vincolata la concessione di acque pubbliche di cui all'oggetto;
4. di dichiarare che gli obblighi derivanti dalla presente concessione sono regolati come stabilito nel Disciplinare di Concessione richiamato e approvato al precedente punto 3;
5. di dichiarare che ai sensi delle D.G.R. n. 1068/2018 e n. 1219/2022, il canone annuo è stabilito nella misura di € 103,27 (*euro centotré virgola ventisette centesimi*);
6. di dichiarare che la Regione Toscana resta sollevata da ogni onere e responsabilità in dipendenza dell'attingimento, inclusi gli eventuali danni verso terzi e qualsiasi altro danno si possa verificare, durante l'esercizio della derivazione, alle persone ed alla proprietà pubblica e privata, che saranno in ogni caso posti a carico del Concessionario;
7. di trasmettere il presente provvedimento al Concessionario e al Comune di Montepulciano.

Avverso il presente provvedimento è ammesso ricorso nei confronti dell'autorità giudiziaria competente nei termini di legge.

IL DIRIGENTE

Allegati n. 1

A

Disciplinare di concessione

ccc2ab2fe28c978ea643de6fa76cf0bfa3bbfcdda44792deb1d8c5eee74805ee



REGIONE TOSCANA

DIREZIONE DIFESA DEL SUOLO E PROTEZIONE CIVILE

SETTORE GENIO CIVILE VALDARNO SUPERIORE

Responsabile di settore Gennarino COSTABILE

Incarico: DECR. DIRIG. CENTRO DIREZIONALE n. 8656 del 21-05-2021

Decreto non soggetto a controllo ai sensi della D.G.R. n. 553/2016

Numero adozione: 21577 - Data adozione: 11/10/2023

Oggetto: R.D. 1775/1933 - Regolamento Regione Toscana n. 61/r del 16/08/2016 e s.m.i. - Procedimento/Pratica SiDIT n. 5036/2023-2215/2020; Codice locale n. RIN001_ACS2008_00004. Rinnovo della concessione di derivazione di acque pubbliche sotterranee tramite un pozzo ad uso civile nel Comune di Monte San Savino, Località Cesa - Viallesi. Approvazione del disciplinare di concessione.

Il presente atto è pubblicato integralmente sul BURT ai sensi degli articoli 4, 5 e 5 bis della l.r. 23/2007 e sulla banca dati degli atti amministrativi della Giunta regionale ai sensi dell'art.18 della l.r. 23/2007. E' escluso dalla pubblicazione l'allegato A nel rispetto dei limiti alla trasparenza posti dalla normativa statale.

Data certificazione e pubblicazione in banca dati ai sensi L.R. 23/2007 e ss.mm.: 11/10/2023

Documento informatico firmato digitalmente ai sensi del testo unico D.P.R. 28 dicembre 2000, n. 445, del D.Lgs. 7 marzo 2005, n. 82 e norme collegate, il quale sostituisce il testo cartaceo e la firma autografa.

Numero interno di proposta: 2023AD024234

IL DIRIGENTE

VISTO il R.D. 11 dicembre 1933 n. 1775 "Testo unico delle disposizioni sulle acque e impianti elettrici";

VISTA la L. 7 agosto 1990 n. 241 e ss. mm.ii.;

VISTO il D.Lgs 31 marzo 1998 n. 112 "Conferimento di funzioni e compiti amministrativi dello Stato alle regioni ed agli enti locali", in attuazione del capo I della legge 15 marzo 1997, n. 59;

VISTA la Deliberazione del Consiglio della Regione Toscana 25 gennaio 2005 n. 6 "Approvazione del piano di tutela delle acque";

VISTO il D.Lgs. 3 aprile 2006 n. 152 "Norme in materia ambientale";

VISTA la L.R. 3 marzo 2015 n. 22 "Riordino delle funzioni provinciali e attuazione della legge 7 aprile 2014 n. 56";

VISTA la L.R. 28 dicembre 2015 n. 80 "Norme in materia di difesa del suolo, tutela delle risorse idriche e tutela della costa e degli abitati costieri";

VISTI i regolamenti della Regione Toscana:

- 21 aprile 2015, n. 51/R "Regolamento di attuazione dell'articolo 11, comma 1, lettere e) ed f) della legge regionale 28 dicembre 2015 n. 80. Disciplina degli obblighi di misurazione delle portate e dei volumi dei prelievi e delle restituzioni di acqua pubblica e delle modalità di trasmissione dei risultati delle misurazioni";

- 16 agosto 2016, n. 61/R "Regolamento di attuazione dell'articolo 11, commi 1 e 2, della legge regionale 28 dicembre 2015 n. 80 (Norme in materia di difesa del suolo, tutela delle risorse idriche e tutela della costa e degli abitati costieri) recante disposizioni per l'utilizzo razionale della risorsa idrica e per la disciplina dei procedimenti di rilascio dei titoli concessori e autorizzatori per l'uso di acqua. Modifiche al D.P.G.R. 51/R/2015";

VISTA la delibera della Giunta regionale 21/01/2019 n. 58, pubblicata nel Burt il 30/01/2019, recante "Indirizzi di prima applicazione per la valutazione ambientale ex ante delle derivazioni idriche e l'individuazione del deflusso ecologico in relazione agli obiettivi di qualità ambientale definiti dai Piani di gestione delle Acque delle autorità di Distretto Idrografico ricadenti nel territorio della Regione Toscana";

VISTE le delibere della Giunta Regionale del 1 ottobre 2018 n. 1068 "Delibera di determinazione dei canoni sulle utilizzazioni delle acque per l'annualità 2018" e del 2 novembre 2022 n. 1219 "Aggiornamento dei canoni e degli indennizzi del demanio idrico al tasso di inflazione programmata per l'annualità 2022";

RICHIAMATA la concessione di derivazione di acqua sotterranea relativa a un pozzo ubicato nel Comune di Monte San Savino (AR), Località Cesa - Viallesi, nel terreno individuato al N.C.T nel foglio n. 74, particella n. 56, rilasciata dalla Provincia di Arezzo con Disposizione Dirigenziale n. 102/AD del 19/07/2013 alla BIOSPARKLE S.R.L., con sede legale in Roma, C.F. 00614020527, ad uso civile, per un fabbisogno annuo pari a 144 mc;

CONSIDERATO che con domanda in data 10/07/2023 al numero protocollo 333495 la richiedente BIOSPARKLE S.R.L., con sede legale in Roma, C.F. 00614020527, ha presentato richiesta di rinnovo della concessione sopra richiamata;

VISTI gli esiti dell'istruttoria svolta dall'Ufficio e le caratteristiche della derivazione che possono essere così sintetizzate:

- la quantità di acqua da derivare, sulla quale è calcolato il canone di concessione, è fissata in misura della portata media di 0,005 l/s, per un fabbisogno di 144 metri cubi annui, destinati ad uso civile;

CONSIDERATO CHE la società richiedente ha versato in data 09/10/2023 l'importo di € 248,17 (*euro duecentoquarantotto virgola diciassette centesimi*) tramite bonifico su C/C bancario IBAN IT41 X 07601 02800 001031581018 intestato a Regione Toscana, a titolo di cauzione a garanzia del pagamento del canone di concessione di derivazione d'acqua pubblica ai sensi dell'art. 60 della D.P.G.R. 61/R/2016 e della D.G.R.T. n. 1068/2018 e degli obblighi assunti con il disciplinare di concessione, somma che sarà restituita alla scadenza della concessione senza rinnovo;

DATO ATTO CHE il legale rappresentante della società richiedente ha sottoscritto il Disciplinare conservato agli atti e allegato al presente decreto per farne parte integrante e sostanziale (allegato A), contenente gli obblighi e le condizioni cui è vincolata la concessione di acque pubbliche di cui all'oggetto;

DATO ATTO CHE il Disciplinare in questione è conforme allo schema tipo approvato con Delibera G.R.T. n. 194 del 16/03/2016;

RITENUTA l'istanza presentata meritevole di approvazione;

DATO ATTO che il responsabile del procedimento amministrativo, ai sensi della Legge 241/1990 e s.m.i., è il titolare di incarico di Elevata Qualificazione in "Procedure tecnico autorizzative in materia di acque - Valdarno Superiore";

DATO ATTO CHE l'imposta di bollo relativa al presente atto è stata regolarmente assolta;

Tutto ciò premesso e considerato

DECRETA

1. di rilasciare, entro i limiti di disponibilità dell'acqua e fatti salvi i diritti di terzi, alla richiedente BIOSPARKLE S.R.L., con sede legale in Roma, C.F. 00614020527, il rinnovo della concessione di acque sotterranee tramite un pozzo ubicato al foglio n. 74, particella n. 56 in Comune di Monte San Savino (AR), Località Cesa – Viallesi, per uso civile per una portata media di 0,005 l/s di acqua sulla base della quale sarà calcolato il canone di concessione;
2. di stabilire la durata della concessione in anni 15 con decorrenza dalla data di scadenza della concessione originaria rilasciata dalla Provincia di Arezzo con Determinazione Dirigenziale n. 102/AD del 19/07/2013 e pertanto con nuova scadenza fissata al 18/07/2038;
3. di approvare il Disciplinare conservato agli atti dell'ufficio scrivente e allegato al presente decreto per farne parte integrante e sostanziale (allegato A), contenente gli obblighi e le condizioni cui è vincolata la concessione di acque pubbliche di cui all'oggetto;
4. di dichiarare che gli obblighi derivanti dalla presente concessione sono regolati come stabilito nel Disciplinare di Concessione richiamato e approvato al precedente punto 3;
5. di dichiarare che ai sensi delle D.G.R. n. 1068/2018 e n. 1219/2022, il canone annuo è stabilito nella misura di € 248,17 (*euro duecentoquarantotto virgola diciassette centesimi*);
6. di dichiarare che la Regione Toscana resta sollevata da ogni onere e responsabilità in dipendenza dell'attingimento, inclusi gli eventuali danni verso terzi e qualsiasi altro danno si possa verificare, durante l'esercizio della derivazione, alle persone ed alla proprietà pubblica e privata, che saranno in ogni caso posti a carico del Concessionario;
7. di trasmettere il presente provvedimento al Concessionario e al Comune di Monte San Savino.

Avverso il presente provvedimento è ammesso ricorso nei confronti dell'autorità giudiziaria competente nei termini di legge.

IL DIRIGENTE

Allegati n. 1

A

Disciplinare di concessione

6a73d0a1e62d57afc2e55c3688d837d20619964b0b5e70302449c8bd0636166a



REGIONE TOSCANA

DIREZIONE DIFESA DEL SUOLO E PROTEZIONE CIVILE

SETTORE GENIO CIVILE VALDARNO SUPERIORE

Responsabile di settore Gennarino COSTABILE

Incarico: DECR. DIRIG. CENTRO DIREZIONALE n. 8656 del 21-05-2021

Decreto non soggetto a controllo ai sensi della D.G.R. n. 553/2016

Numero adozione: 21586 - Data adozione: 11/10/2023

Oggetto: R.D. 1775/33 - Regolamento Regione Toscana n. 61/r del 16/08/2016 e s.m.i. - Sidit. Pratica 3810/2022 Procedimento 5436/2022. Autorizzazione alla ricerca e contestuale concessione di derivazione di acque pubbliche sotterranee nel Comune di Sesto Fiorentino, Località Salimbosco .

Il presente atto è pubblicato integralmente sul BURT ai sensi degli articoli 4, 5 e 5 bis della l.r. 23/2007 e sulla banca dati degli atti amministrativi della Giunta regionale ai sensi dell'art.18 della l.r. 23/2007. E' escluso dalla pubblicazione l'allegato A nel rispetto dei limiti alla trasparenza posti dalla normativa statale.

Data certificazione e pubblicazione in banca dati ai sensi L.R. 23/2007 e ss.mm.: 11/10/2023

Documento informatico firmato digitalmente ai sensi del testo unico D.P.R. 28 dicembre 2000,n. 445, del D.Lgs. 7 marzo 2005, n. 82 e norme collegate, il quale sostituisce il testo cartaceo e la firma autografa.

Numero interno di proposta: 2023AD024209

IL DIRIGENTE

VISTO il R.D. 11 dicembre 1933 n. 1775 "Testo unico delle disposizioni sulle acque e impianti elettrici";

VISTA la L. 7 agosto 1990 n. 241 e ss. mm.ii.;

VISTO il D.Lgs 31 marzo 1998 n. 112 "Conferimento di funzioni e compiti amministrativi dello Stato alle regioni ed agli enti locali", in attuazione del capo I della legge 15 marzo 1997, n. 59;

VISTA la Deliberazione del Consiglio della Regione Toscana 25 gennaio 2005 n. 6 "Approvazione del piano di tutela delle acque";

VISTO il D.Lgs. 3 aprile 2006 n. 152 "Norme in materia ambientale";

VISTA la L.R. 3 marzo 2015 n. 22 "Riordino delle funzioni provinciali e attuazione della legge 7 aprile 2014 n. 56";

VISTA la L.R. 28 dicembre 2015 n. 80 "Norme in materia di difesa del suolo, tutela delle risorse idriche e tutela della costa e degli abitati costieri";

VISTI i regolamenti della Regione Toscana:

- 21 aprile 2015, n. 51/R "Regolamento di attuazione dell'articolo 11, comma 1, lettere e) ed f) della legge regionale 28 dicembre 2015 n. 80. Disciplina degli obblighi di misurazione delle portate e dei volumi dei prelievi e delle restituzioni di acqua pubblica e delle modalità di trasmissione dei risultati delle misurazioni";

- 16 agosto 2016, n. 61/R "Regolamento di attuazione dell'articolo 11, commi 1 e 2, della legge regionale 28 dicembre 2015 n. 80 (Norme in materia di difesa del suolo, tutela delle risorse idriche e tutela della costa e degli abitati costieri) recante disposizioni per l'utilizzo razionale della risorsa idrica e per la disciplina dei procedimenti di rilascio dei titoli concessori e autorizzatori per l'uso di acqua. Modifiche al D.P.G.R. 51/R/2015";

VISTA la delibera della Giunta regionale 21/01/2019 n. 58, pubblicata nel Burt il 30/01/2019, recante "Indirizzi di prima applicazione per la valutazione ambientale ex ante delle derivazioni idriche e l'individuazione del deflusso ecologico in relazione agli obiettivi di qualità ambientale definiti dai Piani di gestione delle Acque delle autorità di Distretto Idrografico ricadenti nel territorio della Regione Toscana";

VISTE le delibere della Giunta Regionale del 1 ottobre 2018 n. 1068 "Delibera di determinazione dei canoni sulle utilizzazioni delle acque per l'annualità 2018" e del 2 novembre 2022 n. 1219 "Aggiornamento dei canoni e degli indennizzi del demanio idrico al tasso di inflazione programmata per l'annualità 2022";

CONSIDERATO che con domanda in data 29-07-2022 al numero protocollo 301438 il richiedente LEF HOLDING SRL, con sede legale in VIA R. MORANDI, Sesto Fiorentino, C.F. 06692850487, ha fatto richiesta di Autorizzazione alla ricerca e contestuale concessione di derivazione di acque pubbliche sotterranee nel Comune di Sesto Fiorentino, Località SALIMBOSCO, nel terreno individuato al N.C.T nel foglio n. 49, particella n. 620 ad uso CIVILE;

RICHIAMATO il Decreto Dirigenziale n. 24529 del 12/12/2022 della Regione Toscana con il quale è stata autorizzata ai sensi dell'art. 95 del R.D. 1775/1933 la ricerca di acque sotterranee;

VISTA la relazione di fine lavori acquisita dalla Regione Toscana con prot. 293940 del 21/06/2023;

VISTI gli esiti dell'istruttoria svolta dall'Ufficio e le caratteristiche della derivazione che possono essere così sintetizzate:

- la quantità di acqua da derivare, sulla quale è calcolato il canone di concessione, è fissata in misura della portata media di 0,048 l/s, per un fabbisogno di 1500 metri cubi annui, destinati ad uso CIVILE;

CONSIDERATO CHE la società richiedente ha versato in data 05-10-2023 la somma di € 251,67 (*duecentocinquantuno virgola sessantasette centesimi*), a titolo di cauzione a garanzia del pagamento del canone di concessione di derivazione d'acqua pubblica ai sensi dell'art. 60 della D.P.G.R. 61/R/2016 e della D.G.R.T. n. 1068/2018 e degli obblighi assunti con il disciplinare di concessione, somma che sarà restituita alla scadenza della concessione senza rinnovo, la somma di € 62,92 (*sessantadue virgola novantadue centesimi*), a titolo di rateo canone anticipato per l'annualità 2023 e la somma di € 40,00 (*quaranta virgola zero centesimi*) a titolo di contributo ex art. 7 del R.D. 1775/1933;

DATO ATTO CHE il richiedente ha sottoscritto il Disciplinare conservato agli atti e allegato al presente decreto per farne parte integrante e sostanziale (allegato A), contenente gli obblighi e le condizioni cui è vincolata la concessione di acque pubbliche di cui all'oggetto;

DATO ATTO CHE il Disciplinare in questione è conforme allo schema tipo approvato con Delibera G.R.T. n. 194 del 16/03/2016;

RITENUTA l'istanza presentata meritevole di approvazione;

DATO ATTO che il responsabile del procedimento amministrativo, ai sensi della Legge 241/1990 e s.m.i., è il titolare di incarico di Elevata Qualificazione in "Procedure tecnico autorizzative in materia di acque - Valdarno Superiore";

DATO ATTO CHE l'imposta di bollo relativa al presente atto è stata regolarmente assolta;

Tutto ciò premesso e considerato

DECRETA

1. di rilasciare, entro i limiti di disponibilità dell'acqua e fatti salvi i diritti di terzi, al richiedente LEF HOLDING SRL, con sede legale in VIA R. MORANDI, Sesto Fiorentino, C.F. 06692850487 la concessione di derivazione di acque pubbliche sotterranee tramite POZZO ubicato nel Comune di Sesto Fiorentino, Località SALIMBOSCO, nel terreno individuato al N.C.T nel foglio n. 49, particella n. 620, ad uso CIVILE, per una portata media di 0,048 l/s di acqua sulla base della quale sarà calcolato il canone di concessione;
2. di stabilire la durata della concessione in anni 20 (venti) con decorrenza dalla data del presente atto;
3. di approvare il Disciplinare conservato agli atti dell'ufficio scrivente e allegato al presente decreto per farne parte integrante e sostanziale (allegato A), contenente gli obblighi e le condizioni cui è vincolata la concessione di acque pubbliche di cui all'oggetto;
4. di dichiarare che gli obblighi derivanti dalla presente concessione sono regolati come stabilito nel Disciplinare di Concessione richiamato e approvato al precedente punto 3;
5. di dichiarare che ai sensi delle D.G.R. n. 1068/2018 e n. 1219/2022, il canone annuo è stabilito nella misura di € 251,67 (*duecentocinquantuno virgola sessantasette centesimi*);
6. di dichiarare che la Regione Toscana resta sollevata da ogni onere e responsabilità in dipendenza dell'attingimento, inclusi gli eventuali danni verso terzi e qualsiasi altro danno si possa verificare, durante l'esercizio della derivazione, alle persone ed alla proprietà pubblica e privata, che saranno in ogni caso posti a carico del Concessionario;
7. di trasmettere il presente provvedimento al Concessionario e al Comune di Sesto Fiorentino;

Avverso il presente provvedimento è ammesso ricorso nei confronti dell'autorità giudiziaria competente nei termini di legge.

IL DIRIGENTE

Allegati n. 1

A

DISCIPLINARE

1dee0c380ac2fc2cbb1aa6e0e5997f793af72e546fa5ffd3cc570dd3fab86a5a



REGIONE TOSCANA

DIREZIONE DIFESA DEL SUOLO E PROTEZIONE CIVILE

SETTORE GENIO CIVILE VALDARNO CENTRALE

Responsabile di settore Fabio MARTELLI

Incarico: DECR. DIRIG. CENTRO DIREZIONALE n. 8656 del 21-05-2021

Decreto non soggetto a controllo ai sensi della D.G.R. n. 553/2016

Numero adozione: 21611 - Data adozione: 11/10/2023

Oggetto: R.D. 523/1904, L.R. 80/2015 e D.P.G.R. 60/R/2016. Concessione per posa di linea MT in attraversamento con n. 1 tubo in soletta stradale al collettore Acque Basse e nella fascia di larghezza di 10 metri dal piede d'argine del fosso Reale, in via Lucchese, nel Comune di Campi Bisenzio (FI). Pratica 4114C (pratica SIDIT 4466/2022)

Il presente atto è pubblicato integralmente sul BURT ai sensi degli articoli 4, 5 e 5 bis della l.r. 23/2007 e sulla banca dati degli atti amministrativi della Giunta regionale ai sensi dell'art.18 della l.r. 23/2007.

Data certificazione e pubblicazione in banca dati ai sensi L.R. 23/2007 e ss.mm.: 12/10/2023

Documento informatico firmato digitalmente ai sensi del testo unico D.P.R. 28 dicembre 2000, n. 445, del D.Lgs. 7 marzo 2005, n. 82 e norme collegate, il quale sostituisce il testo cartaceo e la firma autografa.

Numero interno di proposta: 2023AD024227

IL DIRIGENTE

VISTI gli artt. 2 e 93 del R.D. 523/1904 “Testo unico delle disposizioni di legge intorno alle opere idrauliche delle diverse categorie” e s.m.i.;

VISTA la L. 37/94 “Norme per la tutela ambientale delle aree demaniali dei fiumi, torrenti, laghi e altre acque pubbliche”;

VISTO il D.Lgs. 112 del 31/03/1998 “Conferimento di funzioni e compiti amministrativi dello Stato alle regioni ed agli enti locali”, in attuazione del capo I della legge 15 marzo 1997, n. 59;

VISTA la L.R. 41/2018 “Disposizioni in materia di rischio di alluvioni e di tutela dei corsi d’acqua in attuazione del decreto legislativo 23 febbraio 2010, n. 49 (Attuazione della direttiva 2007/60/CE relativa alla valutazione e alla gestione dei rischi di alluvioni). Modifiche alla l.r. 80/2015 e alla l.r. 65/2014”;

VISTA la L.R. 79/2012 “Nuova disciplina in materia di consorzi di bonifica. Modifiche alla L.R. 69/2008 e alla L.R. 91/1998. Abrogazione della L.R. 34/1994”;

VISTA la L.R. 80/2015 “Norme in materia di difesa del suolo, tutela delle risorse idriche e tutela della costa e degli abitati costieri”, ed in particolare l’art. 2 lett. i) e lett. g);

VISTA la D.C.R.T. n. 101/2016, modificata con D.C.R. 55/2023, con cui, ai sensi della L.R. 79/2012, è stato individuato il reticolo idrografico e il reticolo di gestione;

VISTO il decreto del direttore n. 463 del 12/02/2016 recante “Approvazione degli schemi di decreto per l’esercizio delle funzioni in materia di difesa del suolo e tutela della costa di competenza della Direzione Difesa del suolo e protezione civile”;

VISTA la D.G.R.T. n. 194 del 16/03/2016 recante “Approvazione degli schemi tipo di disciplinare, come da D.G.R.T. 29 dicembre 2015 n. 1341, ed ulteriori disposizioni per l’istruttoria ed il rilascio”;

VISTO il D.P.G.R. n. 60/R del 12/08/2016 “Regolamento di attuazione dell’art. 5 della L.R. n. 80 del 28/12/2015” e le successive modifiche ed integrazioni, intervenute con D.P.G.R. 45/R del 08/08/2017;

VISTA la D.G.R.T. n. 1555 del 27/12/2022 “Aggiornamento dei canoni per l’uso del demanio idrico ai sensi della l.r. n. 80/2015 e del d.p.g.r. n. 60/R/2016” e richiamato, per quanto non diversamente disposto, il contenuto delle delibere n. 888 del 07/08/2017, n. 1414 del 17/12/2018 e n. 229 del 24/02/2020;

VISTA la L.R. n.2 del 30/12/1971 “Istituzione dei tributi propri della Regione”, nella quale all’art. 1 l’imposta regionale sulle concessioni statali dei beni del demanio e del patrimonio indisponibile prevista dall’articolo 2 della legge 16/05/1970 n. 281, è commisurata al 50% del canone di concessione;

RICHIAMATA la nota di e-distribuzione del 12/12/2016 prot. n. 502059 con la quale viene richiesta la detrazione del 20% sull’importo del canone da versare, come previsto all’art. 29 comma 5 del D.P.G.R. n. 60/R;

VISTA l’istanza di concessione presentata dal richiedente e-distribuzione S.p.a., c.f. n. 05779711000 con sede legale in Roma, Via Ombrone, 2 a firma del procuratore, avente ad oggetto: “tensione MT (15 Kv), in sostituzione dell’ aereo da demolire, in Via della Prunaia / Via Lucchese, fra i Comuni di Campi Bisenzio e Sesto Fiorentino, Città Metropolitana di Firenze. Attraversamento vari GID. Pratica e-dis. 2557652”, acquisita agli atti con prot. 387600 del 11/10/2022 e integrata con prot. 87297 del 20/02/2023 a seguito di richiesta di integrazioni con prot. 478304 del 10/12/2022, con la quale si trasmette in allegato la documentazione costituita dai seguenti elaborati a firma del tecnico incaricato:

- relazione tecnico-descrittiva con corografia, CTR, estratto catastale, documentazione fotografica, sezioni idrauliche degli attraversamenti e schede tecniche dei componenti da porre in opera (integrazione);

VISTO il versamento di Euro 100,00 di oneri istruttori con bonifico id SAP 00392770 del 09/09/2022 e il pagamento dell’imposta di bollo virtuale Aut.AdE n.133874/99 da Euro 16,00 per la presentazione dell’istanza e che il richiedente ha altresì reso le dichiarazioni sostitutive in materia di antimafia e casellario giudiziale;

DATO ATTO che il Responsabile del Procedimento, il cui nominativo è indicato nell'allegato A al presente atto, è stato nominato con Ordine di Servizio n. 64 del 10/11/2022 e che l'istruttoria della pratica è stata effettuata dai tecnici istruttori i cui nominativi sono indicati nell'allegato A al presente atto;

DATO ATTO che, a seguito della verifica della completezza della documentazione, all'istanza è stato assegnato il numero di pratica 4114C (pratica SIDIT n. 4466/2022, procedimento SIDIT n. 6303/2022);

VISTO il pagamento dell'imposta di bollo da Euro 16,00 id 01211034100557 del 25/09/2023 dovuta per il presente atto;

DATO ATTO che:

- il progetto generale per il quale è stata presentata istanza comprende la demolizione di linea aerea MT sul collettore Acque Basse, sul fosso Reale, sul collettore Sinistro Acque Basse e sul collettore Principale Acque Basse e la posa di linea MT in attraversamento del canale Vecchio Garille, del collettore Acque Basse, del fosso Reale, del collettore Sinistro Acque Basse e del collettore Principale Acque Basse, nel territorio dei Comuni di Campi Bisenzio (FI) e Sesto Fiorentino (FI);

- le opere dell'intervento che ricadono nel territorio di competenza del Settore Genio Civile Valdarno Centrale, che include il territorio del Comune di Campi Bisenzio, in particolare comprendono:

- demolizione di linea aerea MT sul collettore Acque Basse, in via della Prunaia;

- posa di linea MT interrata con scavo in trincea in sede stradale in attraversamento con n. 1 tubo sul canale Vecchio Garille e relativo parallelismo a monte dell'attraversamento in sinistra idrografica, lungo via di Prunaia;

- posa di linea MT interrata con scavo in trincea in sede stradale in attraversamento con n. 1 tubo sul collettore Acque Basse, in via di Prunaia;

- posa di linea MT interrata con scavo in trincea in sede stradale in attraversamento con n. 2 tubi sul collettore Acque Basse, in via Lucchese;

- posa di linea MT interrata con scavo in trincea in sede stradale con n. 2 tubi nella fascia di larghezza di 10 metri dal piede d'argine esterno in destra idrografica del fosso Reale, in via Lucchese;

- con il presente atto si autorizza n. 1 dei 2 attraversamenti complessivi della linea MT interrata con scavo in trincea in sede stradale sul collettore Acque Basse e nella fascia di larghezza di 10 metri dal piede d'argine del fosso Reale, lungo via Lucchese, nel Comune di Campi Bisenzio (FI);

- nei tratti in cui le tubazioni saranno posate mediante scavo in trincea in sede stradale è prevista una profondità di posa di circa 1 metro;

- al di sopra della tubazione interrata sarà posizionato il nastro monitor;

DATO ATTO altresì che le opere previste dal progetto interessano il collettore Acque Basse, nel tratto indicato con il codice MV32740, e il fosso Reale, nel tratto indicato con il codice MV50280, appartenenti al reticolo idrografico individuato con la L.R. 79/2012 aggiornato con D.C.R.T. 55/2023;

PRESO ATTO che la concessione richiesta comporta l'occupazione di area demaniale nei pressi della particella n. 125 del foglio di mappa n. 17 del Comune di Campi Bisenzio (FI);

DATO ATTO che per la concessione dell'area si può procedere ad assegnazione diretta in quanto le opere sopra descritte rientrano in una delle fattispecie di cui all'art. 13 del regolamento approvato con D.P.G.R. 60/R/2016 s.m.i.;

VISTO anche l'art. 24 comma 6 dello stesso regolamento approvato con D.P.G.R. 60/R/2016 s.m.i., ai sensi del quale la concessione è rilasciata senza il corredo di un disciplinare, dando atto che il presente decreto contiene gli elementi essenziali e le clausole che regolano il rapporto giuridico tra la Regione Toscana, in qualità di Amministrazione concedente e concessionario;

CONSIDERATO che:

- il progetto delle opere in oggetto, verificata la compatibilità idraulica di cui all'art. 3 del l.r. 41/2018, presenta i requisiti per essere autorizzato;

- la realizzazione dei lavori in oggetto è disciplinata dal Capo VII del R.D. 523/1904 e dalla normativa regionale di riferimento;

DATO ATTO che, nella realizzazione delle opere dovranno essere osservate le prescrizioni tecniche e generali, che vengono di seguito specificate.

PRESCRIZIONI TECNICHE:

- le buche di lancio potranno essere realizzate solo a distanza maggiore di 10,00 m dal ciglio di sponda o dal piede d'argine esterno;

- tutti i lavori oggetto della presente autorizzazione, dovranno comunque essere realizzati alla maggior distanza possibile dal ciglio di sponda ed eseguiti in modo tale da non comprometterne la stabilità, eseguendo gli scavi per tratti di ridotta lunghezza e mantenendoli aperti per il più breve tempo possibile;

- eseguita la posa in opera dei cavi, si dovrà provvedere al tempestivo ripristino dell'intera area interessata dai lavori, con specifico riguardo per le parti ricadenti nella fascia di rispetto idraulica del corso d'acqua, del quale dovrà essere ricostituita la continuità e l'integrità;

- non dovrà essere ridotta la sezione libera per il deflusso del corso d'acqua e non dovranno essere modificate le quote di sponda del corso d'acqua;

- i lavori che in qualsiasi modo interesseranno l'alveo del corso d'acqua dovranno essere eseguiti in condizioni meteorologiche e di deflusso favorevoli, verificando costantemente le previsioni sul sito web: <http://www.cfr.toscana.it/> o <http://www.lamma.rete.toscana.it/> ed in caso di previsioni meteorologiche avverse presidiando costantemente il cantiere;

- in fase di esecuzione dei lavori si dovrà fare la massima attenzione per non compromettere e salvaguardare tutti i manufatti già esistenti nell'area d'intervento. Il ripristino di eventuali danni sarà effettuato a completa cura e spesa del richiedente;

- le opere e lavorazioni previste in progetto non dovranno causare alcuna riduzione delle sezioni di deflusso e nel caso di accidentale caduta di materiali in alveo, questi andranno tempestivamente rimossi;

- tutte le opere provvisorie occorrenti per l'esecuzione dei lavori dovranno ingombrare il meno possibile l'alveo del corso d'acqua ed in ogni caso dovranno essere rimosse a lavori ultimati e comunque prima del sopraggiungere delle piene;

- durante l'esecuzione dei lavori non dovrà essere mai impedito o ostacolato il regolare deflusso delle acque, né essere mai ridotta l'efficienza idraulica del tratto di corso d'acqua interessato dai lavori;

- durante l'esecuzione dei lavori dovranno essere messi in atto tutti gli accorgimenti e le precauzioni necessarie affinché non sia determinato aggravio di rischio idraulico ed in generale pericolo per l'incolumità delle persone e danni ai beni pubblici e privati;

- la presenza dei conduttori dovrà essere segnalata da nastro monitore di plastica, situato sulla sommità dello scavo;

- eseguita la posa in opera del cavo, si dovrà provvedere al tempestivo ripristino dell'intera area interessata dai lavori, con specifico riguardo per le parti ricadenti sulle sponde e nella fascia di rispetto idraulica del corso d'acqua, del quale dovrà essere ricostituita la continuità e l'integrità anche mediante il posizionamento e la compattazione di idonei materiali;

- al termine dei lavori eventuali materiali di risulta dovranno essere allontanati dal cantiere e ripristinato lo stato dei luoghi;

- tutti i lavori dovranno essere realizzati a perfetta regola d'arte secondo le normative vigenti anche in materia di salute e sicurezza nei luoghi di lavoro, le specifiche e le linee guida esistenti per i materiali da costruzione e le modalità esecutive. Le opere finite dovranno risultare conformi ai disegni esaminati;

- dovrà essere sempre garantito l'accesso all'alveo al personale degli Enti competenti, addetto alla vigilanza e alla manutenzione del corso d'acqua;

- qualora si renda necessario, da parte dei soggetti competenti in materia di difesa del suolo, effettuare interventi di varia natura riguardanti il corpo idrico in argomento, che possano in qualunque modo

interessare le opere eseguite oggetto della presente concessione, la società richiedente apporgerà, a propria cura e spese, tutte le modifiche ritenute necessarie dall'Autorità idraulica, incluso lo spostamento del cavo ed il ripristino dello stato dei luoghi;

- in caso di danneggiamenti, dovuti ad eventi di piena, filtrazioni dall'alveo ovvero cedimenti delle opere idrauliche esistenti, oppure da interventi idraulici urgenti eseguiti dall'Ente competente, il richiedente non avrà niente a pretendere, restando a suo completo carico ogni lavoro di ripristino da eseguirsi;

- le opere e lavorazioni previste in progetto non dovranno causare alcuna riduzione delle sezioni di deflusso, né locali modifiche della quota di sommità delle sponde o degli argini;

Manutenzione

- la società richiedente esegue, con oneri a proprio carico ed alle condizioni e prescrizioni riportate nel presente atto, la manutenzione ordinaria dei manufatti oggetto di concessione, al fine di assicurarne nel tempo uno stato di conservazione compatibile con l'esercizio dell'attività cui essi sono destinati, in modo che non debbano costituire criticità per lo stato della sponda e l'efficienza idraulica;

- le attività di manutenzione ordinaria sono soggette a comunicazione trasmessa a questo ufficio con preavviso di almeno 5 (cinque) giorni, mentre la manutenzione straordinaria deve essere preceduta dall'autorizzazione ai fini idraulici ai sensi del R.D. n. 523/1904;

PRESCRIZIONI GENERALI:

- l'autorizzazione di cui al presente atto riguarda esclusivamente l'esecuzione delle opere indicate in premessa, per cui ogni variazione od ogni ulteriore opera o attività non indicata negli elaborati progettuali inoltrati, od altro comunque non previsto, dovrà essere sottoposto ad ulteriore esame di questo Settore per la nuova eventuale autorizzazione prima della loro esecuzione;

- l'autorizzazione di cui al presente atto ha validità di 36 mesi dalla data del presente atto, a pena di decadenza senza ulteriori comunicazioni da parte dello scrivente ufficio;

- le opere saranno eseguite a totale cura e spese del richiedente;

- il richiedente dovrà comunicare a questo settore la data di inizio lavori con un anticipo di almeno 5 giorni, anche tramite la casella di posta elettronica del funzionario istruttore, indicata nell'allegato A, specificando il numero della pratica, il richiedente ed il Comune dove si svolgono i lavori;

- il richiedente, ai sensi dell'art. 11 del D.P.G.R. 42/R/2018, entro 60 (sessanta) giorni dal termine delle attività ne dovrà dare comunicazione a questo settore, attestando che le opere e gli interventi sono stati realizzati ed ultimati in conformità al progetto e nel rispetto delle condizioni espresse nel provvedimento autorizzativo, con riferimento anche ad eventuali varianti autorizzate e relativi atti;

ONERI ED OBBLIGHI DEL CONCESSIONARIO

- Il Concessionario, ai fini dell'uso previsto, dell'esecuzione delle opere, dell'esercizio delle attività, è tenuto a munirsi di tutti i titoli abilitativi, autorizzativi e degli atti di assenso, comunque denominati, previsti dalle leggi vigenti.

Il Concessionario si obbliga a propria cura e spese:

- ad assumere la custodia delle aree demaniali in concessione, oltre che delle opere realizzate, mantenendole in buono stato, preservandole dal pericolo di distruzione o danneggiamento, salvaguardandole da intrusioni e manomissioni da parte di soggetti non autorizzati;

- a porre in essere tutte le misure necessarie a garantire la stabilità nel tempo dei manufatti, anche in dipendenza del mutevole regime del corso d'acqua, previo ottenimento dell'autorizzazione dell'Amministrazione Concedente, dichiarando fin d'ora di non aver nulla a pretendere per qualsiasi danno eventualmente occorso alle opere oggetto di concessione ed agli utilizzatori, per effetto delle piene e dei fenomeni di dinamica fluviale;

- a consentire l'accesso al personale di vigilanza incaricato dalla Concedente, che potrà in ogni momento effettuare verifiche per accertare lo stato di manutenzione dell'area e impartire l'ordine di effettuare gli interventi eventualmente necessari, ad insindacabile giudizio della Concedente, per garantire il buon

regime delle acque, oltre che, in ogni momento, l'accesso e il transito, per le opportune operazioni di vigilanza, al personale del Genio Civile ed ai mezzi addetti al servizio di piena e di polizia idraulica;

- a sollevare fin d'ora la Concedente da ogni onere e responsabilità per qualsiasi danno derivante alle persone ed alla proprietà pubblica e privata a seguito di inadeguata manutenzione o di inadeguata custodia del bene demaniale in concessione, assumendosi gli oneri del risarcimento;

- a rispettare le leggi ed i regolamenti ed ordinamenti di polizia urbana e di pubblica sicurezza, nonché la normativa in materia di polizia delle acque contenuta nel R.D. 523/1904 e nel R.D. 1775/1933, tenendo fin d'ora indenne la Concedente da ogni conseguenza determinata dalla inosservanza di essi;

- a non mutare la destinazione del bene in concessione, né apportarvi aggiunte, innovazioni o altro senza la preventiva autorizzazione della Concedente, prendendo atto che tutte le opere addizionali e di miglioria autorizzate resteranno acquisite al demanio senza che il Concessionario possa avere diritto a rimborsi o indennizzi e che qualora il Concessionario esegua le predette opere senza autorizzazione sarà tenuto alla rimessa in pristino, a propria cura e spese, salvo che la Concedente non ritenga di mantenerle senza alcun onere a proprio carico, oltre che al risarcimento degli eventuali danni;

- ad assumersi gli oneri di qualsiasi natura gravanti sul bene, ivi compresi gli oneri tributari;

- a non cedere né sub concedere, neppure parzialmente, il bene oggetto di concessione. Nei casi in cui è previsto il subentro ai sensi del regolamento regionale in materia, dovrà essere presentata apposita istanza, nei tempi e con le modalità stabiliti dal regolamento stesso; resta fermo che gli obblighi del Concessionario perdureranno fino a che il nuovo soggetto non avrà ottenuto la concessione.

DURATA DELLA CONCESSIONE – REVOCA – DECADENZA - CESSAZIONE

La concessione avrà la durata di anni 19 (diciannove) decorrenti dalla data del presente decreto di concessione, e sarà rinnovabile, nei soli casi previsti dall'art. 13 comma 1 lett. a), b), c) e g) del Regolamento approvato con D.P.G.R. 60/R/2016 e con le modalità nel medesimo stabilite, esclusivamente a seguito di istanza da presentare, a pena di inammissibilità, almeno 30 giorni prima della scadenza del termine di concessione. È escluso il rinnovo tacito della concessione;

Il Concedente potrà disporre, mediante atto amministrativo, la revoca della presente concessione in qualunque momento, con effetto immediato, per sopravvenute ragioni di pubblico interesse e, comunque, qualora intervengano ragioni di regimazione idraulica del corso d'acqua interessato o che l'opera stessa sia in seguito giudicata incompatibile con il buon regime idraulico del corso d'acqua o per qualsiasi ragione di pubblico interesse, con specifico riferimento agli eventi che ne avrebbero determinato il diniego (art. 38 D.P.G.R. 60/R/2016 s.m.i.);

L'inadempimento da parte del Concessionario degli obblighi previsti dall'art. 38 del D.P.G.R. 60/R/2016 s.m.i. e dal presente decreto di concessione, costituisce causa di decadenza, che si verifica in particolare nei casi di:

- violazione delle disposizioni e prescrizioni contenute in disposizioni legislative, regolamentari o nel presente atto di concessione;
- mancato pagamento, totale o parziale, di tre annualità del canone;
- esecuzione dei lavori in difformità dal progetto autorizzato
- non uso protratto per due anni delle aree e delle relative pertinenze
- violazione del divieto di cessione della concessione e di sub-concessione a terzi compresi gli Enti Pubblici;
- mancata realizzazione dei manufatti, ove previsti, nei tempi e con le modalità prescritti dalla concessione.

Prima di dichiarare la decadenza con apposito decreto, la Concedente comunicherà un termine non inferiore a 30 giorni entro il quale il Concessionario potrà presentare le proprie deduzioni.

Al Concessionario dichiarato decaduto non spetterà alcun rimborso per le opere realizzate e per le spese sostenute.

Fatte salve le eventuali sanzioni di cui all'art. 9 della L.R. 80/2015, il Concessionario decaduto è soggetto all'obbligo di rilascio delle aree e al ripristino dei luoghi. Nel caso di mancato rilascio è eseguito lo sfratto in via amministrativa;

Alla cessazione della concessione, per decorrenza del termine di durata sopra indicato, revoca, rinuncia, la concessione si risolve col conseguente obbligo per il Concessionario di ripristinare, a proprie spese, i luoghi, nel termine assegnato;

Qualora il Concessionario non ottemperi a quanto sopra, si farà luogo all'esecuzione d'ufficio in danno del Concessionario, salvo che su istanza di questi l'Amministrazione concedente non ritenga di esonerarlo, nel qual caso il Concessionario non avrà diritto a compensi od indennizzi di sorta, e fatta salva la facoltà della Concedente di acquisire le opere al demanio, senza oneri per l'amministrazione;

Il Concessionario è edotto che, in caso di accertata incompatibilità idraulica dei manufatti oggetto della presente concessione, ovvero dei manufatti ai quali risulta incorporato, ancorato o staffato, da parte dell'Autorità competente, gli stessi potranno essere oggetto di rimozione o adeguamento. In tal caso, il Concessionario si obbliga a rimuovere oppure adeguare i manufatti in concessione, a propria cura e spese, entro i termini stabiliti dall'Amministrazione concedente, con l'avvertenza che la mancata ottemperanza costituisce causa di decadenza della concessione;

Il Concessionario si obbliga sin d'ora a tenere indenne la Concedente dalle spese necessarie per le opere di sistemazione delle aree pubbliche specificamente coinvolte dagli interventi di cui alla presente concessione ed a ripristinare a regola d'arte le aree medesime nei tempi stabiliti;

Il soggetto richiedente e concessionario inoltre:

- rimane il solo ed unico responsabile agli effetti del risarcimento di tutti i danni che fossero arrecati alla proprietà privata, o cose o persone per effetto di quanto autorizzato e comunque tenendo indenne la Regione Toscana da qualsiasi responsabilità, anche giudiziale, per il mancato rispetto delle normative vigenti anche a tutela della salute e sicurezza nei luoghi di lavoro, per eventuali danni, reclami o molestie che potessero derivare dai lavori in oggetto;

- è obbligato, ai sensi dell'art. 2 del R.D. n. 523/1904 ad eseguire a proprie spese e non appena ricevutane intimazione, tutte quelle varianti e modifiche, compresa anche l'eventuale demolizione delle opere stesse e la messa in pristino dello stato dei luoghi, che, a giudizio insindacabile dell'Autorità idraulica, si rendessero necessarie per garantire il buon regime idraulico o in seguito all'accertamento di effetti dannosi delle opere stesse o per le variate condizioni del corso d'acqua o per ogni altro pubblico interesse che potesse sopravvenire;

- dovrà provvedere inoltre a ripristinare tempestivamente qualsiasi danno o guasto causato alle opere idrauliche ed al corso d'acqua in generale per effetto della presente autorizzazione, in conformità alle prescrizioni che saranno impartite dalla competente autorità idraulica;

- è tenuto alla osservanza delle disposizioni del R.D. n. 523/1904 sulle opere idrauliche, nonché delle prescrizioni legislative e regolamentari vigenti, quali quelle concernenti la tutela delle acque pubbliche, dell'agricoltura, della fauna ittica, dell'industria, dell'igiene e della pubblica incolumità;

CAUZIONE - CANONE - IMPOSTA REGIONALE

A garanzia dell'esatto adempimento degli obblighi contrattuali, ai sensi dell'art. 31 del D.P.G.R. 60/R/2016, il Concessionario costituisce deposito cauzionale per l'importo di Euro 268,80 (pari ad un canone per n. 1 attraversamento interrato in soletta stradale con n. 1 tubo, con la detrazione del 20%).

La garanzia di cui sopra è svincolata alla fine della concessione, previa verifica anche a mezzo sopralluogo dell'esatto adempimento degli obblighi ed oneri assunti con il presente atto.

In tutti i casi in cui l'Amministrazione, in dipendenza delle condizioni contenute nel presente atto, prelevi somme dal deposito cauzionale, queste dovranno essere reintegrate dal concessionario entro 30 (trenta) giorni naturali e consecutivi.

Ai sensi dell'art. 28 del D.P.G.R. 60/R/2016, della D.G.R. n. 1555 del 27/12/2022, la concessione è soggetta al pagamento di un canone annuo pari ad Euro 336,00, per n. 1 attraversamento interrato in soletta stradale con n. 1 tubo (uso 11. Attraversamenti sotterranei o utilizzando manufatti esistenti - all.A d.g.r. 1555/22) con la detrazione del 20% Euro 268,80. Il primo canone annuo, pari a Euro 224,00 per

10/12 del canone annuo, è versato dal concessionario anticipatamente alla data del decreto di concessione per l'anno 2023.

1. Per le successive annualità, il canone annuo, soggetto a revisione e rivalutato secondo legge, sarà dovuto per anno solare e dovrà essere corrisposto, anche se il Concessionario non possa o non voglia fare uso in tutto o in parte della concessione, salvo il diritto di rinuncia.
2. L'obbligo del pagamento del canone cessa al termine della annualità in corso alla data di ricezione della comunicazione di rinuncia, ovvero al termine della annualità in corso alla data di effettivo rilascio dell'area, qualora non coincidente con la rinuncia.
3. Il Concessionario prende atto che, ai sensi dell'art. 1219 c.2 n. 3 C.C., in caso di mancata corresponsione del canone dovuto, la mora si verifica automaticamente senza necessità del relativo atto di costituzione di messa in mora (cd. mora *ex re*).
4. Ai sensi dell'art. 1 della L.R. 2/1971, il Concessionario si impegna a corrispondere l'imposta regionale sulle concessioni statali dei beni del demanio e del patrimonio indisponibile dello Stato di cui all'articolo 2 della legge 16 maggio 1970, n. 281, secondo le modalità previste dall'art. 28 del Regolamento approvato con D.P.G.R. 60/R del 12/8/2016, in misura pari al 50% del canone annuo;
5. Il mancato rispetto del pagamento del canone e dell'imposta regionale di cui al punto 4, nei termini previsti comporta l'applicazione degli interessi legali vigenti nel periodo, con decorrenza dal giorno successivo a quello stabilito come termine ultimo per il pagamento.

Rilevato che, con riferimento alla presente pratica, il Concessionario:

- ha costituito deposito cauzionale a garanzia dell'esatto adempimento degli obblighi contrattuali, ai sensi dell'art. 31 del D.P.G.R. 60/R/2016 s.m.i e della D.G.R.T. 1414 del 17/12/2018, per l'importo di Euro 268,80, pari a un canone per n. 1 attraversamento interrato, con bonifico ID SAP 00462174 del 05/10/2023;
- ha effettuato il pagamento del canone, ai sensi dell'art. 28 del D.P.G.R. 60/R/2016 s.m.i e della D.G.R.T. 1414 del 17/12/2018, di importo di Euro 224,00, pari al canone annuo per n. 1 attraversamento interrato, relativamente all'annualità 2023, con bonifico ID SAP 00462176 del 05/10/2023;
- ha effettuato il pagamento dell'imposta regionale 2023, di importo pari ad Euro 112,00, pari al 50% del canone 2023, con bonifico ID SAP 00462178 del 05/10/2023;

Per quanto non espressamente previsto dal presente decreto di concessione si applicano le vigenti disposizioni, di legge e di regolamento, statali e regionali, ed in particolare il codice civile, la normativa concernente il buon regime delle acque, nonché l'igiene e la sicurezza pubblica, l'edilizia e l'urbanistica vigenti nel territorio dove i beni sono ubicati;

RILEVATO che l'inosservanza delle condizioni e prescrizioni cui è vincolato il presente provvedimento, al pari dell'inosservanza delle norme contenute nel Capo VII del R.D. 523/1904, comporterà denuncia all'Autorità giudiziaria ai sensi dell'art. 374 della L. 2248/1865 allegato F, oltre le sanzioni di cui all'articolo 9 della L.R. 80/2015;

Tutto ciò premesso e considerato

DECRETA

1. il rilascio ad e-distribuzione S.p.a., c.f. n. 05779711000, con sede legale in Roma, Via Ombrone, 2, della concessione per posa di linea MT in attraversamento con n. 1 tubo in soletta stradale al collettore Acque Basse e nella fascia di larghezza di 10 metri dal piede d'argine del fosso Reale, in via Lucchese, nel Comune di Campi Bisenzio (FI);
2. di autorizzare l'esecuzione delle opere ai soli fini idraulici ai sensi e per gli effetti dell'art. 2, comma 1, lettera i) e lettera n) della L.R. 80/2015 e degli artt. 2 e 93 del R.D. 523/1904 così come descritto e rappresentato negli elaborati sopra elencati;
3. di stabilire che la concessione ha durata di anni 19 (diciannove), decorrenti dalla data del presente decreto di concessione, secondo le condizioni e le clausole espresse in precedenza;
4. di dare atto che gli effetti della concessione decorrono dalla data del presente decreto;
5. di dare atto che l'allegato "A" contenente i dati identificativi del Responsabile del Procedimento e del funzionario istruttore è parte integrante del presente decreto;

6. di disporre che la realizzazione delle opere in argomento sia sottoposta alle prescrizioni tecniche e generali individuate in premessa;

7. di dichiarare che gli obblighi derivanti dalla presente concessione sono regolati come stabilito in premessa;

8. di dare atto che l'autorizzazione con concessione di cui al presente atto è rilasciata ai soli fini di tutela delle opere idrauliche e del buon regime delle acque pubbliche, giusto l'art. 2 del R.D. 523/1904, e pertanto fatti salvi e impregiudicati i diritti di terzi. Il destinatario è tenuto a munirsi di tutti gli ulteriori titoli abilitativi e atti di assenso previsti dalle leggi vigenti;

9. il richiedente è a conoscenza che, ferme restando le vigenti disposizioni urbanistiche del Comune interessato, in assenza della presente concessione non possono iniziare i lavori;

10. di dare, altresì, atto che, ai sensi dell'art. 3, ultimo comma, della L. 241/1990 e s.m.i., avverso il presente atto può essere proposto ricorso all'Autorità giudiziaria competente o, in alternativa, al Presidente della Repubblica, rispettivamente entro 60 e 120 giorni dal suo ricevimento.

IL DIRIGENTE

Allegati n. 1

A

dati identificativi

2683d64e47a5353ed6edee9cc0635d4b85265a022939e92befec822f37e4d9e1

ALLEGATO A

DATI IDENTIFICATIVI

Regione Toscana:

Il Responsabile del Procedimento è il Geol. Andrea Salvadori, nominato con Ordine di Servizio n. 64 del 10 novembre 2022.

L'istruttore della pratica è il Geol. Federico Marini (email: federico.marini@regione.toscana.it)



REGIONE TOSCANA

DIREZIONE DIFESA DEL SUOLO E PROTEZIONE CIVILE

SETTORE GENIO CIVILE VALDARNO INFERIORE

Responsabile di settore Francesco PISTONE

Incarico: DECR. DIRIG. CENTRO DIREZIONALE n. 8656 del 21-05-2021

Decreto non soggetto a controllo ai sensi della D.G.R. n. 553/2016

Numero adozione: 21627 - Data adozione: 12/10/2023

Oggetto: R.D. 523/1904, L.R.T. 80/2015 e D.P.G.R nr 60/R/2016. Pratica SIDIT n. 3402 /2023 Procedimento di rilascio di concessione di area demaniale con contestuale rilascio di autorizzazione idraulica per realizzazione nuovo scarico di acque reflue domestiche nel corso d'acqua denominato "torrente Ugione TC 104" nel comune di Livorno (LI).

Il presente atto è pubblicato integralmente sul BURT ai sensi degli articoli 4, 5 e 5 bis della l.r. 23/2007 e sulla banca dati degli atti amministrativi della Giunta regionale ai sensi dell'art.18 della l.r. 23/2007. E' escluso dalla pubblicazione l'allegato B nel rispetto dei limiti alla trasparenza posti dalla normativa statale.

Data certificazione e pubblicazione in banca dati ai sensi L.R. 23/2007 e ss.mm.: 12/10/2023

Documento informatico firmato digitalmente ai sensi del testo unico D.P.R. 28 dicembre 2000,n. 445, del D.Lgs. 7 marzo 2005, n. 82 e norme collegate, il quale sostituisce il testo cartaceo e la firma autografa.

Numero interno di proposta: 2023AD024327

IL DIRIGENTE

VISTI gli artt. 93,95, 97 e 98 del R.D. 523/1904 “Testo unico delle disposizioni di legge intorno alle opere idrauliche delle diverse categorie” e s.m.i.;

VISTA la L. n. 37/94 “Norme per la tutela ambientale delle aree demaniali, dei fiumi, torrenti, laghi e altre acque pubbliche”;

VISTO il D.Lgs n. 112 del 31/03/1998 “Conferimento di funzioni e compiti amministrativi dello Stato alle regioni ed agli enti locali”, in attuazione del capo I della legge 15 marzo 1997, n. 59;

VISTA la L.R.T. n. 41/2018 “Disposizioni in materia di rischio di alluvioni e di tutela dei corsi d’acqua in attuazione del Decreto legislativo 23 febbraio 2010 n. 49 (Attuazione della direttiva 2007/60/CE relativa alla valutazione ad alla gestione dei rischi di alluvioni). Modifiche alla l.r. 80/2015 e alla l.r. 65/2014”;

VISTA la L.R.T. n. 22/2015 “Riordino delle funzioni provinciali e attuazione della legge 7 aprile 2014 n. 56” che dispone in ordine al trasferimento alla Regione Toscana della gestione del demanio idrico e dell’introito dei relativi proventi;

VISTA la L.R.T. n. 80/2015 “Norme in materia di difesa del suolo, tutela delle risorse idriche e tutela della costa e degli abitati costieri”, ed in particolare l’art. 2 lett. i) e n);

VISTA la L.R.T. n. 79/2012 “Nuova disciplina in materia di consorzi di bonifica. Modifiche alla l.r. 69/2008 e alla l.r. n. 91/1998. Abrogazione della l.r. 34/1994”;

VISTO il reticolo idrografico ed il reticolo di gestione di cui alla L.R.79/2012, nel loro ultimo aggiornamento vigente;

VISTA la D.G.R.T n. 1315 del 28/10/2019 “Direttive regionali per la manutenzione dei corsi d’acqua e per la protezione e conservazione dell’ecosistema toscano. Art. 24 bis l.r. 80/2015 art.22 comma 2 lettera b) l.r. 79/2012. sostituzione d.g.r. 293/2015”;

VISTO il Decreto Dirigenziale n. 463 del 12/02/2016 con il quale sono stati approvati gli schemi di decreto per l’esercizio delle funzioni in materia di difesa del suolo e della tutela della costa;

VISTO il D.P.G.R. n. 60/R del 12/08/2016 avente ad oggetto “Regolamento in attuazione dell’articolo 5 della legge regionale 28 dicembre 2015 n. 80 (Norme in materia di difesa del suolo, tutela delle risorse idrica e tutela della costa e degli abitati costieri) e ss.mm.ii. recante disciplina del rilascio delle concessioni per l’utilizzo del demanio idrico e criteri per la determinazione dei canoni”, d’ora in poi denominato “Regolamento”;

VISTA la D.G.R.T. n. 1414 del 17/12/2018 “Disposizioni in materia di concessioni per l’occupazione del demanio idrico - Modifiche alla d.g.r.t. 888/2017”;

VISTA la L.R.T. n. 57 del 13 ottobre 2017 “Disposizioni in materia di canoni per l’uso del demanio idrico e per l’utilizzazione delle acque. Modifiche alla L.R.T. n. 77/2016”;

VISTA la D.G.R.T. n. 1555 del 27/12/2022 “Aggiornamento dei canoni per l’uso del demanio idrico ai sensi della l.r. n. 80/2015 e del d.p.g.r. n. 60/R/2016” e il relativo allegato A che stabilisce i canoni di concessione da applicare alle aree del demanio idrico a partire dall’annualità 2023, in sostituzione dell’allegato A della D.G.R.T. n. 888/2017, confermando per quanto non diversamente disposto il contenuto delle delibere n. 1414 del 17/12/2018 e n. 229 del 24 febbraio 2020;

VISTA la Legge 241/1990 e ss.mm.ii. “Nuove norme in materia di procedimento amministrativo e di diritto di accesso ai documenti amministrativi”;

VISTO il D.P.G.R.T. n. 42/R/2018 “Regolamento per lo svolgimento delle attività di polizia idraulica, polizia delle acque e servizio di piena, in attuazione dell’articolo 5 della L.R.T. 28 dicembre 2015 n. 80” (Norme in materia di difesa del suolo, tutela della risorsa idrica e tutela della costa e degli abitati costieri);

CONSIDERATO che è stata presentata dal soggetto il cui nominativo è riportato in allegato A, ulteriormente identificato nell'allegato B, entrambi parte integrante e sostanziale del presente atto, una richiesta di concessione di area demaniale ai sensi della L.R.T. n. 80/2015, pervenuta il 14/07/2023 prot.343186, per la realizzazione di uno scarico di acque domestiche, provenienti da abitazione, nel corso d'acqua denominato "torrente Ugione" codice TC104, nel comune di Livorno (LI) in località "Campo al Melo";

PRESO ATTO che l'autorizzazione richiesta comporta occupazione di aree del demanio idrico dello Stato per le quali è necessaria, così come previsto dall'articolo 6 del Regolamento sulle Concessioni Demaniali n.60/R, il rilascio di un unico Decreto di Concessione;

PRESO ATTO che la concessione oggetto del presente Decreto è rilasciata senza procedura di assegnazione in concorrenza perché rientrante nella fattispecie descritta all'art. 13, comma 1 al punto c del Regolamento sulle concessioni demaniali n. 60/R del 12/08/2016 e ss.mm.ii.;

CONSIDERATO che, in virtù di quanto previsto dall'articolo 24 comma 6 del Regolamento sulle concessioni demaniali n. 60/R/2016 e ss.mm.ii, il Settore competente valutava di poter procedere al rilascio della presente concessione demaniale senza il disciplinare di concessione dando atto che il presente decreto contiene gli elementi essenziali e le clausole che regolano il rapporto giuridico tra la Regione Toscana, in qualità di Amministrazione concedente (di seguito denominata "Concedente") ed il Concessionario;

DATO ATTO che il Responsabile del Procedimento è il titolare d'incarico di Elevata Qualificazione "Gestione attività e procedure tecnico autorizzative per la difesa del suolo. Valdarno Inferiore";

DATO ATTO che la richiesta presenta i requisiti per il rilascio della concessione, rispettando le prescrizioni di seguito riportate e le disposizioni disciplinate dal Capo VII del R.D 523/1904 e dalla normativa nazionale e regionale di riferimento;

VISTO il progetto allegato all'istanza;

RILEVATO che, valutata la documentazione tecnica presentata, ai fini della presente concessione rilevano i seguenti elaborati:

Prot. n. 343186 del 14/07/2023 - Tavole stato progetto;

Prot. n. 343186 del 14/07/2023 - Corografia 1:10.000;

Prot. n. 343186 del 14/07/2023 - Relazione tecnica / descrittiva;

Prot. n. 343186 del 14/07/2023 - Relazione idraulica;

CONSIDERATO che in corso di istruttoria è stata ritenuta sufficientemente esaustiva la documentazione prodotta dal tecnico incaricato e pertanto non è stato necessario richiedere documentazione integrativa;

CONSIDERATO che è stata accertata, ai sensi dell'art. 3 del D.P.G.R.T. n. 42/R/2018, la compatibilità idraulica delle opere in progetto;

CONSIDERATO il parere interno, favorevole con prescrizioni, rilasciato dall'Ufficio a seguito d'istruttoria tecnica;

CONSIDERATO che:

- il progetto delle opere in argomento presenta i requisiti per essere autorizzato con le prescrizioni riportate nel presente atto;
- la realizzazione dei lavori in argomento è disciplinata dal Capo VII del R.D 523/1904 e dalla normativa regionale di riferimento;

DATO ATTO che nella realizzazione delle opere dovranno essere osservate tutte le prescrizioni, generali e tecniche, contenute ed elencate nel presente Decreto Dirigenziale;

PRESCRIZIONI TECNICHE:

1. durante l'esecuzione dei lavori non dovrà essere mai impedito o ostacolato il regolare deflusso delle acque nè essere mai ridotta l'efficienza idraulica del tratto di corso d'acqua interessato dai lavori;
2. durante l'esecuzione dei lavori dovranno essere messi in atto tutti gli accorgimenti e le precauzioni necessarie affinché l'interferenza con la dinamica fluviale non determini aggravio di rischio idraulico ed in generale pericolo per l'incolumità delle persone e danni ai beni pubblici e privati;
3. tutte le opere provvisorie occorrenti per l'esecuzione dei lavori dovranno ingombrare il meno possibile l'alveo del corso d'acqua ed in ogni caso dovranno essere rimosse a lavori ultimati e comunque prima del sopraggiungere delle piene;
4. tutti i lavori dovranno essere eseguiti a perfetta regola d'arte secondo le normative, le specifiche e le linee guida esistenti per i materiali da costruzione e le modalità;
5. durante l'esecuzione dei lavori si dovrà ottemperare alle seguenti prescrizioni impartite dall'Ufficio, all'esito della verifica di compatibilità idraulica delle opere e contenute nel rapporto istruttorio tecnico:
 - nella fascia di pertinenza dei 4 metri del corso d'acqua non dovranno essere effettuati scavi, oltre a quelli necessari alla posa in opera del nuovo scarico;
 - nella fascia di pertinenza dei 4 metri gli scavi dovranno essere ripristinati con riempimento in fill-crete;
 - nella fascia di pertinenza compresa tra 4 e 10 metri, gli scavi dovranno ridotti al minimo strettamente indispensabile;
6. al termine dei lavori eventuali materiali di risulta, detriti ed opere provvisorie dovranno essere allontanati dal cantiere che interessa le pertinenze fluviali e dovrà essere ripristinato lo stato dei luoghi;
7. dovrà essere sempre garantito l'accesso all'alveo al personale di vigilanza incaricato dalla Concedente e del Consorzio di Bonifica 5 Toscana Costa addetto alla vigilanza e alla manutenzione del corso d'acqua;
8. i lavori che in qualsiasi modo interesseranno l'alveo del corso d'acqua dovranno essere eseguiti in condizioni meteorologiche favorevoli mentre in condizioni di meteo avverse che interessano l'area oggetto di intervento (in particolare con codice allerta arancione o rosso del Centro Funzionale Regionale) dovranno essere interrotti per tutta la durata dell'avviso;
9. i lavori dovranno essere svolti in conformità alle direttive regionali per la manutenzione dei corsi d'acqua e per la protezione e conservazione dell'ecosistema toscano approvate con D.G.R.T. n. 1315 del 28/10/2019;
10. al termine dei lavori dovrà essere ripristinato lo stato dei luoghi interessato dall'eventuale cantiere e da occupazioni temporanee, comprensivo di tutte quelle aree che hanno visto il passaggio dei mezzi, sia lungo le rive degli alvei che sulle viabilità di accesso;
11. ad ultimazione dei lavori, l'alveo, le sponde e le pertinenze idrauliche eventualmente interessati dall'esecuzione degli stessi dovranno essere accuratamente ripristinati a regola d'arte;
12. la riparazione di eventuali danni arrecati a condotte, attrezzature ed ogni altro bene, prodotti nel corso dei lavori autorizzati con il presente atto, saranno a carico del soggetto richiedente in solido con il soggetto esecutore;
13. è vietato il transito dei mezzi pesanti su argini imbibiti;
14. in caso di danneggiamenti, dovuti ad eventi di piena, filtrazioni dall'alveo ovvero cedimenti delle opere idrauliche esistenti, oppure da interventi idraulici urgenti eseguiti dall'Ente competente, il richiedente non avrà niente a pretendere, restando a suo completo carico ogni lavoro di ripristino da eseguirsi;

15. qualora si renda necessario, da parte dei soggetti competenti in materia di difesa del suolo, effettuare interventi di varia natura riguardanti il corpo idrico in argomento, che possano in qualunque modo interessare le opere eseguite oggetto della presente concessione, la società richiedente apporterà, a propria cura e spese, tutte le modifiche ritenute necessarie dall'Autorità idraulica, incluso lo spostamento della condotta ed il ripristino dello stato dei luoghi;

PRESCRIZIONI GENERALI:

a) in merito all'atto di Autorizzazione Idraulica:

- l'autorizzazione di cui al presente atto riguarda esclusivamente l'esecuzione delle opere indicate in premessa, per cui ogni variazione od ogni ulteriore opera o attività non indicata negli elaborati progettuali inoltrati, od altro comunque non previsto, dovrà essere sottoposto ad ulteriore esame di questo Settore per la nuova eventuale autorizzazione prima della loro esecuzione;

- l'autorizzazione non può avere una durata superiore a tre anni dalla data del presente atto, può essere rinnovata una sola volta, per un ulteriore periodo di anni tre, con domanda da presentarsi almeno trenta giorni prima della sua scadenza;

- la Struttura Regionale valuta i presupposti per il rinnovo dell'autorizzazione e adegua le prescrizioni idrauliche in relazione alle eventuali modificazioni dell'assetto idrogeologico del territorio di riferimento, alla tutela idraulica, ambientale e nel rispetto ed in coerenza con le vigenti normative di settore. Con il provvedimento di rinnovo sono ridefinite le condizioni e prescrizioni, nonché le garanzie finanziarie;

- per sopravvenuti motivi di pubblico interesse, sulla base di nuovi presupposti o di una nuova valutazione delle originarie circostanze di fatto, la Struttura Regionale può, con decreto motivato, revocare, sospendere o modificare anche parzialmente, in qualunque momento il presente atto autorizzatorio per ragioni di pubblica utilità o pubblico interesse;

- ferme restando le sanzioni penali previste dalla normativa statale di riferimento, l'autorizzazione decade, con provvedimento motivato, nei seguenti casi:

a) violazione delle disposizioni e prescrizioni contenute in norme legislative, regolamentari o nel decreto di autorizzazione;

b) esecuzione dei lavori in difformità del progetto autorizzato;

- le opere saranno eseguite a totale cura e spese del richiedente;

b) in merito agli interventi manutentivi ordinari e straordinari finalizzati al corretto esercizio del bene concesso:

- con il presente Decreto s'intendono autorizzati, per tutta la durata della concessione, tutti gli interventi manutentivi, ordinari e straordinari, che si rendano necessari al corretto esercizio del bene concesso, nel rispetto comunque delle normative vigenti al momento;

- il Concessionario dovrà comunicare preventivamente a questa Amministrazione la data d'inizio dei predetti lavori manutentivi e dovrà altresì presentare, a corredo di tale comunicazione, documentazione tecnica esplicativa;

c) in merito al Decreto finale di Concessione:

- il Concessionario dovrà comunicare a questa Amministrazione ed al Consorzio di Bonifica 5 Toscana Costa la data di inizio lavori con un anticipo di almeno 15 giorni e quella di fine lavori entro 60 giorni, trasmettendo copia della dichiarazione di rispondenza delle opere stesse a quanto oggetto di autorizzazione e dell'avvenuto recepimento delle prescrizioni contenute nel presente Decreto;

- il Concessionario dovrà rispettare in ogni sua parte quanto qui sotto elencato;

ONERI E OBBLIGHI DEL CONCESSIONARIO:

Il Concessionario, ai fini dell'uso previsto, dell'esecuzione delle opere e dell'esercizio delle attività, è tenuto a munirsi di tutti i titoli abilitativi, autorizzativi e degli atti di assenso comunque denominati previsti dalle leggi vigenti;

Il Concessionario si obbliga a:

- assumere, a propria cura e spese, la custodia delle aree demaniali in concessione e delle opere realizzate, mantenendole in buono stato, preservandole dal pericolo di distruzione o danneggiamento, salvaguardandole da intrusioni e manomissioni da parte di soggetti non autorizzati;
- consentire, a proprie spese, l'accesso al personale di vigilanza incaricato dalla Concedente, che potrà in ogni momento effettuare verifiche per accertare lo stato di manutenzione dell'area e impartire l'ordine di effettuare gli interventi eventualmente necessari, ad insindacabile giudizio della Concedente, per garantire il buon regime delle acque;
- sollevare fin d'ora la Concedente da ogni onere e responsabilità per qualsiasi danno derivante alle persone ed alla proprietà pubblica e privata a seguito di inadeguata manutenzione o di inadeguata custodia del bene demaniale in concessione, assumendosi gli oneri del risarcimento;
- rispettare le leggi, i regolamenti ed ordinamenti di polizia urbana e di pubblica sicurezza, nonché la normativa in materia di polizia delle acque contenuta nel R.D. 523/1904, nel R.D. 1775/1933, tenendo fin d'ora indenne la Regione da ogni conseguenza determinata dalla inosservanza di essi;
- non mutare la destinazione del bene in concessione, né apportarvi aggiunte, innovazioni o altro senza la preventiva autorizzazione dell'Amministrazione Concedente, prendendo atto che tutte le opere addizionali e di miglioria autorizzate resteranno acquisite al Demanio senza che il Concessionario possa avere diritto a rimborsi o indennizzi. Qualora il Concessionario esegua le predette opere senza autorizzazione sarà tenuto alla rimessa in pristino, a propria cura e spese, salvo che la Concedente non ritenga di mantenerle senza alcun onere a proprio carico; sarà tenuto inoltre al risarcimento degli eventuali danni;
- non cedere né sub-concedere, neppure parzialmente, l'area e/o bene oggetto di concessione;
- provvedere, a proprie spese, alle operazioni di manutenzione ordinaria e straordinaria dei beni e delle aree interessate nonché delle opere e degli impianti ivi presenti;

DURATA-RINNOVO-SUBINGRESSO:

- la presente concessione ha una durata di anni 9 anni (nove) decorrenti dalla data del presente Decreto e sarà rinnovabile, nei soli casi previsti dal Regolamento e con le modalità dal medesimo stabilite, a seguito di espressa istanza da presentarsi all'Amministrazione Concedente almeno 30 giorni prima della scadenza della concessione, ai sensi e con le modalità di cui all'articolo 14 del Regolamento;
- con il provvedimento di rinnovo della concessione sono ridefinite le condizioni e prescrizioni mediante il rilascio di un nuovo Decreto Dirigenziale;
- fino al rilascio della nuova concessione e solo qualora abbia presentato domanda di rinnovo nei termini, il richiedente può continuare ad utilizzare l'area con le medesime modalità e condizioni della concessione in scadenza, previo pagamento di un corrispettivo commisurato al canone, salvo conguaglio al rilascio della concessione;
- la richiesta di subentro è presentata congiuntamente dal Concessionario e dall'interessato al subentro entro centottanta giorni dall'evento che ne è causa; resta fermo che gli obblighi del Concessionario perdureranno fino a che non verrà emesso il provvedimento finale di conclusione del relativo procedimento di subentro;

REVOCA:

- l'Amministrazione Concedente può, con provvedimento motivato, revocare, sospendere o modificare, anche parzialmente, in qualsiasi momento la concessione, qualora intervengano

ragioni di disciplina idraulica del corso d'acqua interessato o per sopravvenute o mutate esigenze di di pubblica utilità o di interesse pubblico, stabilendo l'eventuale indennizzo o i criteri per il suo riconoscimento; sono fatte salve le previsioni di legge per i miglioramenti ambientali costituiti;

- con la revoca parziale della concessione si concede al concessionario la possibilità di continuare il rapporto, con un'adeguata riduzione del canone, proporzionale agli effetti del mancato godimento della porzione di demanio idrico revocato;
- la revoca della concessione è notificata al concessionario con espresso atto con il quale gli è contestualmente assegnato un congruo termine per l'esecuzione dei lavori di rimozione dell'occupazione e per la rimessa in pristino dell'area e degli spazi occupati;
- il provvedimento di revoca interviene anche quando una domanda di concessione risulti incompatibile con una concessione, precedentemente rilasciata, per un'utilizzazione di minore rilevanza sotto il profilo del pubblico interesse;

DECADENZA:

- l'inadempimento da parte del Concessionario degli obblighi previsti dall'articolo 38 del Regolamento n. 60/R e ss.mm.ii, e dal presente decreto costituisce causa di revoca o decadenza, che si verifica in particolare nei casi di:

- a) violazione delle disposizioni e prescrizioni contenute in disposizioni legislative, regolamentari o nel presente decreto di concessione;
- b) mancato pagamento, totale o parziale, di due annualità del canone;
- c) esecuzione dei lavori in difformità dal progetto autorizzato;
- d) non uso protratto per due anni delle aree e delle relative pertinenze;
- e) violazione del divieto di cessione o sub-concessione a terzi compresi gli enti pubblici;
- f) ragioni di disciplina idraulica del corso d'acqua interessato o ragioni di pubblica utilità o di pubblico interesse;

- prima di dichiarare la decadenza con apposito decreto, la concedente assegnerà al concessionario un termine, non inferiore a 30 giorni, entro il quale egli potrà presentare le proprie deduzioni;

- al Concessionario dichiarato decaduto non spetterà alcun rimborso sia per gli interventi/ opere eseguite, sia per le spese sostenute sia per il canone già pagato per l'anno di riferimento;

- fatte salve le eventuali sanzioni di cui all'art. 9 della L.R. 80/2015, il Concessionario decaduto è obbligato al rilascio dell'immobile e al rilascio delle aree ed al ripristino dei luoghi;

CESSAZIONE:

- alla cessazione della concessione, per decorrenza del termine di durata sopra indicato, revoca, rinuncia, decadenza, la concessione si risolve automaticamente col conseguente obbligo del concessionario di ripristino dell'area e degli spazi occupati entro i termini assegnati;

- qualora il Concessionario non ottemperi a quanto sopra, si farà luogo all'esecuzione d'ufficio in danno del Concessionario, salvo che su istanza di questi l'Amministrazione concedente non ritenga di esonerarlo; nel qual caso il Concessionario non avrà diritto a compensi od indennizzi di sorta, fatta salva la facoltà della concedente di acquisire le opere al demanio, senza oneri per l'Amministrazione;

SANZIONI:

- ai sensi dell'articolo 9, comma 1 della L.R.T. n. 80/2015, così come modificata dall' articolo 27, comma 1 della L.R. 70/2018, ove non diversamente sanzionate, le violazioni agli obblighi ed alle prescrizioni stabilite dal presente decreto di concessione comportano l'applicazione della sanzione amministrativa da euro 300,00 a euro 3.000,00;

- ai sensi dell'articolo 9, comma 2 della L.R.T. n. 80/2015, così come modificata dall' articolo 27, comma 2 della L.R.T. n. 70/2018, fermo restando quanto previsto dagli articoli 27 e 35 del decreto del Presidente della Repubblica 6 giugno 2001, n. 380 (Testo unico delle disposizioni

legislative e regolamentari in materia edilizia), le violazioni che alterano lo stato dei luoghi con pregiudizio del regime idraulico, fatte salve le sanzioni penali, sono punite con sanzione pecuniaria da euro 2.000,00 a euro 20.000,00;

ULTERIORI OBBLIGHI DEL CONCESSIONARIO:

Il Concessionario inoltre:

- rimane il solo ed unico responsabile agli effetti del risarcimento di tutti i danni che fossero arrecati alla proprietà privata, a cose o persone per effetto di quanto autorizzato e comunque tenendo indenne la Regione Toscana da qualsiasi responsabilità, anche giudiziale, per eventuali danni, reclami o molestie che potessero derivare dai lavori in argomento;
- è obbligato, ai sensi dell'art. 2 del R.D. n.523/1904, ad eseguire a proprie spese e non appena ricevutane intimazione, tutte quelle varianti e modifiche, compresa anche l'eventuale demolizione delle opere stesse e la messa in pristino dello stato dei luoghi, che, a giudizio insindacabile dell'Autorità idraulica, si rendessero necessarie per garantire il buon regime idraulico o in seguito all'accertamento di effetti dannosi delle opere stesse o per le variate condizioni del corso d'acqua o per ogni altro pubblico interesse che potesse sopravvenire;
- dovrà provvedere a ripristinare tempestivamente qualsiasi danno o guasto causato alle opere idrauliche ed al corso d'acqua in generale per effetto della presente autorizzazione, in conformità alle prescrizioni che saranno impartite dalla competente Autorità idraulica;
- è tenuto all'osservanza delle disposizioni del R.D. 523/1904 sulle opere idrauliche nonché delle prescrizioni legislative e regolamentari vigenti, quali quelle concernenti la tutela delle acque pubbliche, dell'agricoltura, della fauna ittica, dell'industria, dell'igiene e della pubblica incolumità;

VISTO che con nota n.0436143 data 22/09/2023 è stato richiesto al soggetto istante di effettuare i seguenti adempimenti propedeutici al rilascio della concessione:

- versamento importo di € 64,25 (euro sessantaquattro/25) a titolo canone 2023 dovuto per lo scarico oggetto del presente provvedimento;
- versamento importo di € 257,00 (euro duecentocinquantesette/00) a titolo di deposito cauzionale, ai sensi dell'art. 22, 1 c. e art. 31 del Regolamento;

CONSIDERATO che con D.G.R.T. n. 1555 del 27/12/2022 e il relativo allegato A sono stati aggiornati gli importi dei canoni concessori per l'occupazione del demanio idrico relativi all'annualità 2023 (con decorrenza dal 01/01/2023);

CONSIDERATO che pertanto l'importo annuale dovuto per lo scarico, calcolato in base a quanto previsto dalla D.G.R.T. n. 1555 del 27/12/2022 Allegato A punto 6.4 "Scarichi acque reflue domestiche", ammonta ad € 257,00 (euro duecentocinquantesette/00) di cui il Concessionario ha corrisposto l'importo di € 64,25 (euro sessantaquattro/25) equivalenti a quanto dovuto per le 3 mensilità spettanti per l'anno 2023 (ratei mensili pari a un dodicesimo per ciascun mese di validità del provvedimento di concessione, nello specifico, da ottobre a dicembre dell'anno in corso, 2023);

CONSIDERATO che per quanto concerne il deposito cauzionale questo Settore, a seguito d'istruttoria, ha ritenuto di richiedere un importo, nel minimo esigibile, corrispondente ad una annualità del canone ai sensi della D.G.R.T n. 1414 del 17/12/2018, punto 1;

CONSIDERATO che sono conservate agli atti le attestazioni dei versamenti effettuati (prima annualità canone 2023 e deposito cauzionale) negli importi così come sopra indicati;

CONSIDERATO che il Concessionario s'impegna, così come previsto dall'articolo 28 del Regolamento, a corrispondere per tutta la durata della concessione sia il canone che l'Imposta Regionale sulle Concessioni Statali dei beni del demanio e del patrimonio indisponibile dello Stato, istituita dalla L.R.T. n. 2/1971;

CONSIDERATO che, ai sensi dell'articolo 1 della legge regionale 27 novembre 2020, n. 93, è previsto che a decorrere dal 2021 all'imposta sulle concessioni statali per l'occupazione e l'uso

dei beni del demanio e del patrimonio indisponibile dello Stato, di cui al punto sopra, si applica l'aliquota di cui all'articolo 1, comma 2, lettera a), della L.R.T. n. 2/1971, pari al 50% dell'importo del canone di concessione;

PRESO ATTO che il versamento di tale imposta non è più necessariamente contestuale al pagamento del primo canone concessorio, ma deve avvenire, ai sensi dell'art 2 della L.R.T. n. 2/1971 e ss.mm.ii., entro il 31 dicembre dell'anno in cui deve essere versato il canone di concessione;

PRESO ATTO che il soggetto concessionario è stato notiziato di questo specifico adempimento a suo carico e della relativa modalità di corresponsione, con la nota n.0436143 data 22/09/2023, richiamata nei punti precedenti;

CONSIDERATO che eventuali successive modifiche e/o decisioni in merito agli adempimenti relativi a tale imposta saranno prontamente comunicate dall'Amministrazione Regionale, come un'eventuale conguaglio, rimanendo comunque ferma la validità dell'impegno assunta dal concessionario in merito a tale versamento per tutta la durata della concessione;

DATO ATTO che in data 27/09/2023 il richiedente, per il rilascio del presente provvedimento ha assolto in modo virtuale l'obbligo di pagamento dell'imposta di bollo di € 16,00 (euro sedici/00), a favore dell'Agenzia delle Entrate mediante F23, come documentazione presente agli atti;

CONSIDERATO che l'ammontare dell'imposta proporzionale, dovuta per l'intera durata della concessione, risulta inferiore alla misura fissa di euro 200,00, ai sensi dell'art. 2, parte II della Tariffa del DPR 131/1986 e che pertanto il presente decreto non è soggetto ad obbligo di registrazione fiscale. Resta ferma comunque la possibilità da parte del Concessionario, in caso d'uso, ai sensi del suddetto articolo, di provvedere alla sua registrazione;

CONSIDERATO che, per quanto non espressamente previsto dal presente decreto, si applicano le vigenti disposizioni, di legge e di regolamento, statali e regionali, ed in particolare il Codice Civile, la normativa concernente il buon regime delle acque nonché l'igiene e la sicurezza pubblica, l'edilizia e l'urbanistica vigenti nel territorio ove i beni sono ubicati;

RILEVATO che l'inosservanza delle condizioni e prescrizioni cui è vincolato il presente provvedimento, al pari dell'inosservanza delle norme contenute nel Capo VII del R.D. 523/1904, comporterà denuncia all'Autorità Giudiziaria ai sensi dell'art. 374 della L. 2248/1865 allegato F,

DECRETA

1. il rilascio al soggetto il cui nominativo è riportato in allegato A, ulteriormente identificato nell'allegato B, entrambi parte integrante e sostanziale del presente atto, della concessione per occupazione di area demaniale mediante realizzazione di nuovo scarico acque reflue domestiche nel corso d'acqua denominato "torrente Ugione TC 104" nel comune di Livorno (LI);
2. di autorizzare, ai soli fini idraulici, l'esecuzione delle opere ai sensi e per gli effetti dell'art. 2, comma 1, lettera i) e lettera n) della L.R. 80/2015 e degli artt. 93, 95, 97 e 98 del R.D. 523/1904 così come sopra descritte e rappresentate negli elaborati indicati in premessa e agli atti del Settore;
3. che la realizzazione delle opere sia sottoposta alle prescrizioni tecniche e generali, individuate in premessa;
4. che gli obblighi derivanti dalla presente concessione sono regolati come stabilito nel presente Decreto di Concessione;

5. che la presente concessione avrà la durata di anni 9 (nove) a decorrere dalla data del presente decreto;
6. che la concessione di cui al presente atto è rilasciata ai soli fini di tutela delle opere idrauliche e del buon regime delle acque pubbliche, giusto l'art. 2 del R.D. 523/1904, e pertanto fa salvi e impregiudicati i diritti di terzi. Il destinatario è tenuto a munirsi di tutti gli ulteriori titoli abilitativi e atti di assenso previsti dalle leggi vigenti;
7. di trasmettere per via telematica il presente provvedimento al competente Settore Regionale per gli adempimenti relativi alla riscossione del canone, anche coattiva, in ottemperanza a quanto disposto all'art. 27, c. 1 lett. c) del Regolamento n. 60/R/2016 e ss.mm.ii.;
8. che il richiedente è a conoscenza che, ferme restando le vigenti disposizioni urbanistiche del Comune interessato, in assenza della presente concessione non possono iniziare i lavori;

Avverso il presente provvedimento è ammesso ricorso nei confronti dell'Autorità Giudiziaria competente nei termini di legge.

IL DIRIGENTE

Allegati n. 2

A *ALL.A nominativo Sidit 3402-23*
cf380d824224c7d3bbae661aa3e85109683c47f1516525b0723f823cbd9fdb25

B *All.B ulteriori dati identificativi Sidit 3402-23*
0bf105f7f6d2cd85dbbe22a951727757275f831336e5334bbebea46b677ee9e5

Allegato A

Oggetto: nome e cognome relativi a pratica SIDIT n. 3402-2023.
L.R 80/2015 e R.D. n. 523/1904. Concessione di area demaniale con contestuale rilascio di autorizzazione idraulica per realizzazione nuovo scarico di acque reflue domestiche nel corso d'acqua denominato "torrente Ugione TC 104" nel comune di Livorno (LI)

Sig.ra Marietta Abate



REGIONE TOSCANA

DIREZIONE DIFESA DEL SUOLO E PROTEZIONE CIVILE

SETTORE GENIO CIVILE VALDARNO SUPERIORE

Responsabile di settore Gennarino COSTABILE

Incarico: DECR. DIRIG. CENTRO DIREZIONALE n. 8656 del 21-05-2021

Decreto non soggetto a controllo ai sensi della D.G.R. n. 553/2016

Numero adozione: 21631 - Data adozione: 11/10/2023

Oggetto: RD nr. 523/1904 - LR nr. 80/2015. Concessione porzione di area demaniale del corso d'acqua denominato MV15161, in loc. Sant'Andrea del Comune di Barberino di Mugello per la realizzazione di manufatto di scarico per acque reflue domestiche. Pratica SiDIT 7995/2023

Il presente atto è pubblicato integralmente sul BURT ai sensi degli articoli 4, 5 e 5 bis della l.r. 23/2007 e sulla banca dati degli atti amministrativi della Giunta regionale ai sensi dell'art.18 della l.r. 23/2007. E' escluso dalla pubblicazione l'allegato A nel rispetto dei limiti alla trasparenza posti dalla normativa statale.

Data certificazione e pubblicazione in banca dati ai sensi L.R. 23/2007 e ss.mm.: 12/10/2023

Documento informatico firmato digitalmente ai sensi del testo unico D.P.R. 28 dicembre 2000,n. 445, del D.Lgs. 7 marzo 2005, n. 82 e norme collegate, il quale sostituisce il testo cartaceo e la firma autografa.

Numero interno di proposta: 2023AD024295

IL DIRIGENTE

VISTO l'art. 93 del R.D. 523/1904 "Testo unico delle disposizioni di legge intorno alle opere idrauliche delle diverse categorie" e s.m.i.;

VISTA la L. 37/94 "Norme per la tutela ambientale delle aree demaniali dei fiumi, torrenti, laghi e altre acque pubbliche";

VISTA la L.R. 79/2012 "Nuova disciplina in materia di consorzi di bonifica. Modifiche alla l.r. 69/2008 e alla l.r.91/1998. Abrogazione della l.r. 34/1994";

VISTA la D.C.R.T. n. 55 dell'11/07/2023: "Modifiche al reticolo idrografico e di gestione di cui alla legge regionale 27 dicembre 2012, n.79 approvato con deliberazione del Consiglio regionale 6 dicembre 2022, n.103";

VISTA la L.R. 80/2015 "Norme in materia di difesa del suolo, tutela delle risorse idriche e tutela della costa e degli abitati costieri", ed in particolare l'art. 2 lett. i);

VISTA la L.R. 41/2018 "Disposizioni in materia di rischio di alluvioni e di tutela dei corsi d'acqua in attuazione del decreto legislativo 23 febbraio 2010, n. 49 (Attuazione della direttiva 2007/60/CE relativa alla valutazione e alla gestione dei rischi di alluvioni). Modifiche alla l.r. 80/2015 e alla l.r. 65/2014";

RICHIAMATO il DPGR 60/R del 12/08/2016 "Regolamento in attuazione dell'articolo 5 della legge regionale 28 dicembre 2015 n. 80 "Norme in materia di difesa del suolo, tutela delle risorse idrica e tutela della costa e degli abitati costieri" recante disciplina del rilascio delle concessioni per l'utilizzo del demanio idrico e criteri per la determinazione dei canoni, come modificato dal DPGR 45/R dell'8/8/2017;

VISTA la Delibera della Giunta Regionale n. 1555 del 27/12/2022 "Aggiornamento dei canoni per l'uso del demanio idrico ai sensi della l.r. n. 80/2015 e del d.p.g.r. n. 60/R/2016";

RICHIAMATO il D.P.G.R. 42/R del 25/07/2018 "Regolamento per lo svolgimento delle attività di polizia idraulica, polizia delle acque, e servizio di piena, in attuazione dell'articolo 5 della legge regionale 28 dicembre 2015, n. 80 (Norme in materia di difesa del suolo, tutela delle risorse idrica e tutela della costa e degli abitati costieri)."

VISTA l'istanza di concessione del demanio idrico a cui è stato attribuito il n. 7995/2023 SiDIT, presentata dal richiedente, i cui dati anagrafici sono riportati nell'allegato A parte integrante e sostanziale del presente atto, con nota acquisita agli atti di questo Settore con prot. n. 429668 del 19/09/2023, successivamente integrata con nota prot. 447641 del 02/10/2023, con la quale si trasmette la documentazione progettuale costituita dai seguenti elaborati in formato digitale a firma del tecnico incaricato:

- Documentazione fotografica
- Relazione geologica
- Stato attuale – Magazzino – scala 1:100
- Stato attuale – Scarico – scala 1:100
- Stato di progetto – Abitazione – scala 1:100
- Stato di progetto – Scarico
- Stato sovrapposto Magazzino-Abitazione
- Stato sovrapposto – Scarico
- INTEGRAZIONI – Nota tecnica, Planimetrie e Sezioni

PRESO ATTO che il progetto prevede la realizzazione di impianto di smaltimento per acque reflue domestiche con recapito finale, tramite condotta di scarico Ø 120 mm., in sinistra idraulica di corso d'acqua senza nome (Id. MV15161), nei pressi della località Sant'Andrea nel Comune di Barberino di Mugello (FI), così come descritto e rappresentato negli elaborati di progetto;

DATO ATTO che il Responsabile del procedimento è l'incaricato di elevata qualificazione delle procedure tecnico autorizzative per la difesa del suolo nominato con Ordine di Servizio n. 19 del 14/11/2022;

CONSIDERATO che le attività sopra descritte comportano l'utilizzo di aree del demanio idrico del suddetto corso d'acqua, e precisamente:

- Opera 16799 - Porzione di alveo di corso d'acqua senza nome (Id. MV15161) nei pressi della p.lla n. 324 del F. 94 del Catasto del Comune di Barberino di Mugello (FI), località Sant'Andrea, da occuparsi con manufatto di scarico per acque reflue domestiche;

DATO ATTO che le suddette opere rientrano in una delle fattispecie di cui all'art. 13 comma 1 del Regolamento 60/R/2016 e s.m.i e pertanto si può procedere ad assegnazione diretta dell'area demaniale senza procedura in concorrenza;

RICORDATO che ai sensi dell'art. 24 comma 6 del Regolamento 60/R, la concessione può essere rilasciata senza il disciplinare;

DATO ATTO che il presente decreto contiene gli elementi essenziali e le clausole che regolano il rapporto giuridico tra questa Amministrazione e il concessionario;

DATO ATTO che la documentazione progettuale che descrive l'esecuzione dei lavori e le caratteristiche più significative delle opere con evidenziate le aree demaniali impegnate e la finalità dell'occupazione, è quella agli atti del procedimento n. 9882/2023;

ACCERTATO che:

- il progetto delle opere in oggetto presenta i requisiti per essere autorizzato con le prescrizioni di seguito riportate in quanto:
 - non altera il buon regime delle acque;
 - non interferisce con esigenze di regimazione idraulica, accessibilità e manutenzione del corso d'acqua ed è compatibile con la presenza di opere idrauliche;
 - non interferisce con la stabilità del fondo e delle sponde del corso d'acqua;
 - non vi è aggravio del rischio in altre aree derivante dalla realizzazione dell'intervento;
 - non vi è aggravio del rischio per le persone;
- la realizzazione dei lavori in oggetto non è in contrasto con la disciplina dal Capo VII del R.D 523/1904 e con la normativa regionale di riferimento;

DATO ATTO che, nella realizzazione delle opere dovranno essere osservate le prescrizioni tecniche e generali, che vengono di seguito specificate:

PRESCRIZIONI TECNICHE:

- la sponda dovrà essere opportunamente protetta con scogliera non intasata e la tubazione dovrà essere ammorsata alla stessa;
- i pozzetti di ispezione potranno essere posizionati a distanza maggiore di metri dieci dal ciglio di sponda del corso d'acqua MV15161;
- la tubazione di scarico deve essere tagliata a filo del rivestimento senza parti sporgenti, compresa quindi anche l'eventuale valvola di non ritorno;
- durante l'esecuzione dei lavori non dovrà essere mai impedito o ostacolato il regolare deflusso delle acque né essere mai ridotta l'officiosità idraulica del corso d'acqua interessato dai lavori;
- durante l'esecuzione dei lavori dovranno essere messi in atto tutti gli accorgimenti e le precauzioni necessarie affinché l'interferenza con la dinamica fluviale non determini aggravio di rischio idraulico ed in generale pericolo per l'incolumità delle persone e danni ai beni pubblici e privati;
- tutte le opere provvisorie occorrenti per l'esecuzione dei lavori dovranno ingombrare il meno possibile l'alveo del corso d'acqua e dovranno essere comunque rimosse prima del sopraggiungere delle piene;
- tutti i lavori dovranno essere eseguiti a perfetta regola d'arte secondo le normative, le specifiche e le linee guida esistenti per i materiali da costruzione e le modalità realizzative.
- le opere finite dovranno risultare conformi ai disegni esaminati da questo Ufficio;
- al termine dei lavori eventuali materiali di risulta dovranno essere allontanati dal cantiere e ripristinato lo stato dei luoghi;
- dovrà essere sempre garantito l'accesso all'alveo al personale di questo Ufficio e del Consorzio di Bonifica o altri da tali Enti individuati, addetto alla vigilanza e alla manutenzione del corso d'acqua;
- i lavori che in qualsiasi modo interesseranno l'alveo del corso d'acqua dovranno essere eseguiti in condizioni meteorologiche favorevoli;
- i lavori dovranno essere svolti in conformità alle disposizioni per la salvaguardia dell'ittiofauna e dovranno essere adottati tutti gli accorgimenti necessari al fine di evitare intorbidamenti che possano arrecare danno alla fauna ittica;

- al termine dei lavori dovrà essere ripristinato lo stato dei luoghi interessato dal cantiere e da occupazioni temporanee, comprensivo di tutte quelle aree interessate dal passaggio dei mezzi sia lungo le rive degli alvei che sulle viabilità di accesso;
- non è consentito il transito dei mezzi pesanti su argini imbibiti;

PRESCRIZIONI GENERALI:

- l'autorizzazione di cui al presente atto riguarda esclusivamente l'esecuzione delle opere indicate in premessa, per cui ogni variazione od ogni ulteriore opera o attività non indicata negli elaborati progettuali inoltrati, od altro comunque non previsto, dovrà essere sottoposto ad ulteriore esame di questo Settore per la nuova eventuale autorizzazione prima della loro esecuzione
- i lavori dovranno iniziare entro dodici mesi dalla data di rilascio del presente atto pena la perdita di validità dello stesso. Nel caso in cui le opere non fossero ancora iniziate entro tale scadenza, l'autorizzazione deve essere considerata automaticamente decaduta senza ulteriore comunicazione da parte dello scrivente ufficio;
- l'autorizzazione di cui al presente atto ha validità di anni due dalla data del presente atto a pena di decadenza senza ulteriori comunicazioni da parte dello scrivente Ufficio, salvo richiesta di rinnovo da presentarsi almeno 30 giorni prima della scadenza;
- le opere saranno eseguite a totale cura e spese del richiedente;
- il richiedente dovrà comunicare allo scrivente Settore la data di inizio e fine lavori con un anticipo di almeno 5 giorni ciò al fine di consentire eventuali accertamenti tesi a verificare la rispondenza tra quanto previsto e quanto realizzato e trasmettere, entro sessanta giorni dal termine dei lavori, copia della dichiarazione di rispondenza delle opere stesse a quanto oggetto di autorizzazione e dell'avvenuto recepimento delle prescrizioni contenute nel presente atto;
- il Richiedente ai fini dell'esecuzione delle opere, è tenuto a munirsi di tutti i titoli abilitativi, autorizzativi e degli atti di assenso, comunque denominati, previsti dalle leggi vigenti;
- con il presente Decreto s'intendono autorizzati, per tutta la durata della concessione, tutti gli interventi manutentivi ordinari che si rendessero necessari al corretto esercizio del bene concesso, nel rispetto comunque delle normative vigenti al momento;
- il concessionario dovrà comunicare preventivamente a questa Amministrazione la data d'inizio dei predetti lavori manutentivi e dovrà altresì presentare, a corredo di tale comunicazione, documentazione tecnica esplicativa;

STABILITO che ai sensi dell'art. 22 del DPGR 60/R del 12/08/2016, il Concessionario si obbliga:

- ad assumere la custodia dell'area demaniale in concessione, oltreché delle opere realizzate, mantenendole in buono stato, preservandole dal pericolo di distruzione o danneggiamento, salvaguardandole da intrusioni e manomissioni da parte di soggetti non autorizzati;
- a porre in essere tutte le misure necessarie a garantire la stabilità nel tempo dei manufatti, anche in dipendenza del mutevole regime del corso d'acqua, previo ottenimento dell'autorizzazione dell'Amministrazione Concedente, dichiarando fin d'ora di non aver nulla a pretendere per qualsiasi danno eventualmente occorso alle opere oggetto di concessione ed agli utilizzatori, per effetto delle piene e dei fenomeni di dinamica fluviale;
- a consentire l'accesso al personale di vigilanza incaricato dalla Concedente, che potrà in ogni momento effettuare verifiche per accertare lo stato di manutenzione dell'area e impartire l'ordine di effettuare gli interventi eventualmente necessari, ad insindacabile giudizio della Concedente, per garantire il buon regime delle acque;
- a sollevare fin d'ora la Concedente da ogni onere e responsabilità per qualsiasi danno derivante alle persone ed alla proprietà pubblica e privata a seguito di inadeguata manutenzione o di inadeguata custodia del bene demaniale in concessione, assumendosi gli oneri del risarcimento
- a rispettare le leggi ed i regolamenti ed ordinamenti di polizia urbana e di pubblica sicurezza, nonché la normativa in materia di polizia delle acque contenuta nel R.D. 523/1904 e nel R.D. 1775/1933, tenendo fin d'ora indenne la Concedente da ogni conseguenza determinata dalla inosservanza di essi;
- a non mutare la destinazione del bene in concessione, né apportarvi aggiunte, innovazioni o altro senza la preventiva autorizzazione della Concedente, prendendo atto che tutte le opere addizionali e di miglioria autorizzate resteranno acquisite al demanio senza che il Concessionario possa avere diritto a rimborsi o indennizzi e che qualora il Concessionario esegua le predette opere senza autorizzazione sarà tenuto alla rimessa in pristino, a propria cura e spese, salvo che la Concedente non ritenga di mantenerle senza alcun onere a proprio carico; sarà tenuto inoltre al risarcimento degli eventuali danni;
- a non cedere né sub concedere, anche parzialmente, il bene oggetto di concessione;

- a tenere indenne la Concedente dalle spese necessarie per le opere di sistemazione delle aree pubbliche specificamente coinvolte dagli interventi di installazione e manutenzione e di ripristinare a regola d'arte le aree medesime nei tempi stabiliti;
- a consentire, in ogni momento l'accesso e/o il transito, per le opportune operazioni di vigilanza, al personale del Genio Civile ed ai mezzi addetti al servizio di piena e di polizia idraulica;
- a ripristinare, a proprie spese i luoghi alla scadenza della concessione per decorrenza del termine di durata sotto indicato e in caso di revoca o rinuncia, fatta salva la facoltà della Concedente di acquisire le opere al demanio, senza oneri per l'Amministrazione;

Il Concessionario inoltre:

- rimane il solo ed unico responsabile agli effetti del risarcimento di tutti i danni che fossero arrecati alla proprietà privata, a cose o persone per effetto di quanto autorizzato e comunque tenendo indenne la Regione Toscana da qualsiasi responsabilità, anche giudiziale, per eventuali danni, reclami o molestie che potessero derivare dai lavori in oggetto;
- è obbligato, ai sensi dell'art. 2 del R.D. n.523/1904 ad eseguire a proprie spese e non appena ricevute intimazioni, tutte quelle varianti e modifiche, compresa anche l'eventuale demolizione delle opere stesse e la messa in pristino dello stato dei luoghi, che, a giudizio insindacabile dell'Autorità idraulica, si rendessero necessarie per garantire il buon regime idraulico o in seguito all'accertamento di effetti dannosi delle opere stesse o per le variate condizioni del corso d'acqua o per ogni altro pubblico interesse che potesse sopravvenire
- dovrà provvedere inoltre a ripristinare tempestivamente qualsiasi danno o guasto causato alle opere idrauliche ed al corso d'acqua in generale per effetto della presente autorizzazione, in conformità alle prescrizioni che saranno impartite dalla competente autorità idraulica;
- è tenuto alla osservanza delle disposizioni del R.D. 25/07/1904 n. 523 sulle opere idrauliche, nonché delle prescrizioni legislative e regolamentari vigenti, quali quelle concernenti la tutela delle acque pubbliche, dell'agricoltura, della fauna ittica, dell'industria, dell'igiene e della pubblica incolumità;

DATO ATTO che l'inadempimento da parte del Concessionario degli obblighi previsti dal presente Decreto di concessione, costituisce causa di decadenza, che si verifica anche nei casi di.

- a) violazione delle disposizioni e prescrizioni contenute in disposizioni legislative, regolamentari;
- b) violazione del divieto di cessione della concessione e di sub-concessione anche parziale dell'immobile;
- c) esecuzione dei lavori in difformità del progetto autorizzato. Prima di dichiarare la decadenza con apposito decreto, la Concedente comunicherà un termine non inferiore a 30 giorni entro il quale il Concessionario potrà presentare le proprie deduzioni;

RICORDATO che:

- al Concessionario dichiarato decaduto non spetterà alcun rimborso per le opere realizzate e per le spese sostenute;
- fatte salve le eventuali sanzioni di cui all'art. 9 della L.R. 80/2015, il Concessionario decaduto è soggetto all'obbligo di rilascio dell'immobile e al ripristino dei luoghi;
- nel caso di mancato rilascio è eseguito lo sfratto in via amministrativa;
- per quanto non espressamente previsto dal presente Decreto di Concessione si applicano le vigenti disposizioni, di legge e di regolamento, statali e regionali, ed in particolare il codice civile, la normativa concernente il buon regime delle acque, nonché l'igiene e la sicurezza pubblica, l'edilizia e l'urbanistica vigenti nel territorio dove i beni sono ubicati;

DATO ATTO che il Concedente potrà disporre, mediante atto amministrativo, la revoca della presente concessione in qualunque momento, con effetto immediato, qualora intervengano ragioni di regimazione idraulica del corso d'acqua interessato o che l'opera stessa sia in seguito giudicata incompatibile per il buon regime idraulico del corso d'acqua interessato o ragioni di pubblica utilità o per qualsiasi ragione di pubblico interesse;

RILEVATO che l'inosservanza delle condizioni e prescrizioni cui è vincolato il presente provvedimento, al pari dell'inosservanza delle norme contenute nel Capo VII del R.D. 523/1904, comporterà denuncia all'Autorità Giudiziaria ai sensi dell'art. 374 della L. 2248/1865 allegato F.

RITENUTO, sulla base dell'esperienza istruttoria, di stabilire in anni 9 (nove) la durata della concessione, che potrà essere rinnovata nei soli casi previsti dal Regolamento e con le modalità nel medesimo stabilite, esclusivamente a seguito di istanza da presentare almeno 30 giorni prima della scadenza del termine di concessione;

DATO ATTO che nel periodo di validità della concessione, il canone dovrà essere corrisposto anche se il Concessionario non possa o non voglia fare uso in tutto o in parte della concessione e che, in caso di rinuncia, il pagamento del canone è dovuto fino alla data di presentazione della relativa richiesta;

RICHIAMATO l'articolo 1 della L.R. 30/12/1971 n. 2, che istituisce l'imposta regionale sulle concessioni statali per l'occupazione e l'uso dei beni del demanio e del patrimonio indisponibile dello Stato, situati nell'ambito territoriale della Regione commisurandola al 50% del canone di concessione;

DATO ATTO che ai sensi dell'art. 28 comma 6 del Regolamento regionale 12 agosto 2016, n. 60/R per le concessioni di durata superiore ad un anno il canone sarà aggiornato annualmente sulla base del tasso di inflazione programmato;

RITENUTO di commisurare a una annualità del canone il deposito cauzionale di cui all'art. 31 del Regolamento, versato dal concessionario a garanzia del regolare pagamento del canone e/o a titolo di rimborso delle spese eventualmente sostenute da questa Amministrazione e da reintegrare fino alla suddetta misura nel caso di prelievi parziali di somme, nel corso della concessione;

DATO ATTO che il presente decreto è sostanzialmente conforme allo schema approvato con Decreto del Direttore n. 463 del 12/02/2016;

DATO ATTO che l'imposta di bollo sul presente atto è stata anticipata dal richiedente a mezzo versamento tramite la piattaforma nazionale PagoPA in data 03/10/2023;

DATO ATTO infine che il richiedente ha provveduto ad effettuare i seguenti versamenti a favore della Regione Toscana tramite la piattaforma nazionale PagoPA in data 03/10/2023;

- € 257,00 a titolo di deposito cauzionale definitivo infruttifero;
- € 64,25 a titolo di primo canone concessorio, corrispondente a tre dodicesimi del canone annuale;
- € 32,12 a titolo di imposta pari al 50% del canone pagato.

Tutto ciò premesso e considerato

DECRETA

1. di autorizzare l'esecuzione delle opere ai sensi e per gli effetti dell'art. 2, comma 1, lettera i) e lettera n) della L.R. 80/2015 e dell' art. 93 del R.D. 523/1904 così come sopra descritto e rappresentato negli elaborati sopra elencati depositati agli atti dell'Ufficio;
2. di stabilire che l'autorizzazione all'esecuzione dei lavori ha validità di anni due dalla data del presente atto, fatta salva la possibilità di motivata richiesta di rinnovo da parte del richiedente;
3. di accordare, al richiedente, i cui dati anagrafici sono riportati nell' Allegato A il quale costituisce parte integrante e sostanziale del presente atto, la Concessione per l'occupazione del demanio idrico con la seguente opera:
 - Opera 16799 - Porzione di alveo di corso d'acqua senza nome (Id. MV15161) nei pressi della p.lla n. 324 del F. 94 del Catasto del Comune di Barberino di Mugello (FI), località Sant'Andrea, da occuparsi con manufatto di scarico per acque reflue domestiche;
4. di stabilire che la concessione ha durata di anni 9 (nove) secondo le condizioni e le clausole previste in premessa e che il canone di concessione è pari a per € 257,00 (duecentocinquantesette/00), secondo quanto riportato al p.to 6.2 dell'Allegato A della D.G.R. 1035/19, soggetto ad aggiornamento e modifica in ragione delle disposizioni che verranno emanate dalla Regione Toscana, da pagarsi entro il 31 Dicembre dell' anno di riferimento, sino alla scadenza della presente concessione anche se il concessionario non voglia o non possa fare uso in tutto o in parte della concessione;
5. di disporre che la realizzazione delle opere e la gestione dell'area demaniale siano sottoposte alle prescrizioni tecniche e generali individuate in premessa e nessuna variazione potrà essere introdotta senza la preventiva autorizzazione da parte di questo Settore;
6. di non procedere alla registrazione fiscale del presente provvedimento, considerato che l'ammontare dell'imposta proporzionale dovuta per l'intera durata della concessione risulta inferiore alla misura di Euro 200,00, ai sensi dell'art. 2, parte II della Tariffa del D.P.R. 131/1986. Resta ferma comunque la possibilità da parte del concessionario, in caso d'uso, ai sensi del suddetto articolo, provvedere alla sua registrazione;
7. di dare atto che:
 - il presente provvedimento è rilasciato ai soli fini di tutela delle opere idrauliche e del buon regime delle acque pubbliche, giusto l'art. 2 del R.D. 523/1904, e pertanto fa salvi e impregiudicati i diritti di terzi. Il destinatario è tenuto a munirsi di tutti gli ulteriori titoli abilitativi e atti di assenso previsti dalle leggi vigenti.
 - il Concessionario è a conoscenza che, ferme restando le vigenti disposizioni urbanistiche del Comune

interessato, in assenza della presente autorizzazione non possono iniziare i lavori.

8. di partecipare per via telematica il presente provvedimento al Richiedente.

Avverso il presente provvedimento è ammesso ricorso davanti all'autorità giudiziaria competente nei termini di legge.

IL DIRIGENTE

Allegati n. 1

A

Anagrafica richiedente

0411c2f38e8c8902a0f2af18b60dd59b33068990eae2e655c8ed03d9cbc0256e



REGIONE TOSCANA

DIREZIONE DIFESA DEL SUOLO E PROTEZIONE CIVILE

SETTORE GENIO CIVILE VALDARNO SUPERIORE

Responsabile di settore Gennarino COSTABILE

Incarico: DECR. DIRIG. CENTRO DIREZIONALE n. 8656 del 21-05-2021

Decreto non soggetto a controllo ai sensi della D.G.R. n. 553/2016

Numero adozione: 21633 - Data adozione: 11/10/2023

Oggetto: RD nr. 523/1904 - LR nr. 80/2015. Concessione porzione di area demaniale di vari corsi d'acqua, in loc. località Petroio - Caselle - Podere Castagnolo nei Comuni di Torrita di Siena - Trequanda - Sinalunga del Comune di Torrita di Siena per l'esecuzione di elettrodotto aereo e sotterraneo a MT. Pratica SiDIT 3116/2023

Il presente atto è pubblicato integralmente sul BURT ai sensi degli articoli 4, 5 e 5 bis della l.r. 23/2007 e sulla banca dati degli atti amministrativi della Giunta regionale ai sensi dell'art.18 della l.r. 23/2007.

Data certificazione e pubblicazione in banca dati ai sensi L.R. 23/2007 e ss.mm.: 12/10/2023

Documento informatico firmato digitalmente ai sensi del testo unico D.P.R. 28 dicembre 2000, n. 445, del D.Lgs. 7 marzo 2005, n. 82 e norme collegate, il quale sostituisce il testo cartaceo e la firma autografa.

Numero interno di proposta: 2023AD024307

IL DIRIGENTE

VISTO l'art. 93 del R.D. 523/1904 "Testo unico delle disposizioni di legge intorno alle opere idrauliche delle diverse categorie" e s.m.i.;

VISTA la L. 37/94 "Norme per la tutela ambientale delle aree demaniali dei fiumi, torrenti, laghi e altre acque pubbliche";

VISTA la L.R. 79/2012 "Nuova disciplina in materia di consorzi di bonifica. Modifiche alla l.r. 69/2008 e alla l.r. 91/1998. Abrogazione della l.r. 34/1994";

VISTA la D.C.R.T. n. 55 dell'11/07/2023: "Modifiche al reticolo idrografico e di gestione di cui alla legge regionale 27 dicembre 2012, n.79 approvato con deliberazione del Consiglio regionale 6 dicembre 2022, n.103";

VISTA la L.R. 80/2015 "Norme in materia di difesa del suolo, tutela delle risorse idriche e tutela della costa e degli abitati costieri", ed in particolare l'art. 2 lett. i);

VISTA la L.R. 41/2018 "Disposizioni in materia di rischio di alluvioni e di tutela dei corsi d'acqua in attuazione del decreto legislativo 23 febbraio 2010, n. 49 (Attuazione della direttiva 2007/60/CE relativa alla valutazione e alla gestione dei rischi di alluvioni). Modifiche alla l.r. 80/2015 e alla l.r. 65/2014";

RICHIAMATO il DPGR 60/R del 12/08/2016 "Regolamento in attuazione dell'articolo 5 della legge regionale 28 dicembre 2015 n. 80 "Norme in materia di difesa del suolo, tutela delle risorse idrica e tutela della costa e degli abitati costieri" recante disciplina del rilascio delle concessioni per l'utilizzo del demanio idrico e criteri per la determinazione dei canoni, come modificato dal DPGR 45/R dell'8/8/2017;

VISTA la Delibera della Giunta Regionale n. 1555 del 27/12/2022 "Aggiornamento dei canoni per l'uso del demanio idrico ai sensi della l.r. n. 80/2015 e del d.p.g.r. n. 60/R/2016";

RICHIAMATO il D.P.G.R. 42/R del 25/07/2018 "Regolamento per lo svolgimento delle attività di polizia idraulica, polizia delle acque, e servizio di piena, in attuazione dell'articolo 5 della legge regionale 28 dicembre 2015, n. 80 (Norme in materia di difesa del suolo, tutela delle risorse idrica e tutela della costa e degli abitati costieri)."

VISTA l'istanza di concessione del demanio idrico di cui alla pratica SiDIT n. 3116/2023, acquisita agli atti di questo Settore con prot. n. 331496 del 07-07-2023 presentata da E-distribuzione S.p.a., c.f. 05779711000, con sede legale in Comune di Roma, Via Ombrone, n. 2 e l'allegata documentazione progettuale a firma del tecnico incaricato, costituita dai seguenti elaborati in formato digitale:

- Relazione tecnico-descrittiva
- Planimetria 1:10.000;
- Estratto mappe catastali 1: 2.000;
- Tavole stato di progetto interferenza I-4 torrente Galegno;
- Tavole stato di progetto interferenza I-5 AV39649;
- Tavole stato di progetto interferenza I-7 Fosso Segavenne;
- Tavole stato di progetto interferenza I-8 Fosso Rigucciaio;
- Tavole stato di progetto interferenza I-9 Torrente Doccia;
- Tavole stato di progetto interferenza I-10 Fosso Maramocco;
- Tavole stato di progetto interferenza I-11 Fosso Maramocco;
- Tavole stato di progetto interferenza I-12 Fosso Acornio;
- Tavole stato di progetto interferenza I-14 Fosso Acornio;
- Tavole stato di progetto interferenza I-15 Fosso Maramocco;
- Tavole stato di progetto interferenza I-16 Torrente Doccia;
- Tavole stato di progetto interferenza I-17 AV 40623;
- Tavole stato di progetto interferenza I-18 Fosso Rigucciaio;
- Tavole stato di progetto interferenza I-19 AV40774;
- Tavole stato di progetto interferenza I-20 AV41071;
- Tavole stato di progetto interferenza I-21 Torrente Doccia;
- Tavole stato di progetto interferenza I-22 AV41125;

PRESO ATTO che il progetto prevede:

- lavori nelle pertinenze di vari corsi d'acqua sopra citata, località Petroio - Caselle - Podere Castagnolo nei Comuni di Torrita di Siena e Sinalunga per l'esecuzione dell'opera/attività n. 15769 - elettrodotto aereo e sotterraneo a MT, così come descritto e rappresentato negli elaborati di progetto;

DATO ATTO che il Responsabile del procedimento è l'incaricato di elevata qualificazione delle procedure tecnico autorizzative per la difesa del suolo nominato con Ordine di Servizio n. 19 del 14/11/2022;

CONSIDERATO che le opere e attività sopra descritte comportano l'utilizzo di porzione di area del demanio idrico del suddetto corso d'acqua;

DATO ATTO che le suddette opere rientrano in una delle fattispecie di cui all'art. 13 comma 1 del Regolamento 60/R/2016 e s.m.i e pertanto si può procedere ad assegnazione diretta dell'area demaniale senza procedura in concorrenza;

RICORDATO che ai sensi dell'art. 24 comma 6 del Regolamento 60/R, la concessione può essere rilasciata senza il disciplinare;

DATO ATTO che il presente decreto contiene gli elementi essenziali e le clausole che regolano il rapporto giuridico tra questa Amministrazione e il concessionario;

DATO ATTO che la documentazione progettuale che descrive l'esecuzione dei lavori e le caratteristiche più significative delle opere con evidenziate le aree demaniali impegnate e la finalità dell'occupazione, è quella agli atti del procedimento n. 4570/2023;

ACCERTATO che:

- il progetto presenta i requisiti per esser autorizzato con le prescrizioni di seguito riportate in quanto:
 - non altera il buon regime delle acque;
 - non interferisce con esigenze di regimazione idraulica, accessibilità e manutenzione del corso d'acqua ed è compatibile con la presenza di opere idrauliche;
 - non interferisce con la stabilità del fondo e delle sponde del corso d'acqua;
 - non vi è aggravio del rischio in altre aree derivante dalla realizzazione dell'intervento;
 - non vi è aggravio del rischio per le persone;
- la realizzazione dei lavori non è in contrasto con la disciplina dal Capo VII del R.D 523/1904 e con la normativa regionale di riferimento;

DATO ATTO che, nella realizzazione e gestione delle opere dovranno essere osservate le prescrizioni tecniche e generali, che vengono di seguito specificate:

PRESCRIZIONI TECNICHE

- durante l'esecuzione dei lavori non dovrà essere mai impedito o ostacolato il regolare deflusso delle acque né essere mai ridotta l'officiosità idraulica del corso d'acqua interessato dai lavori;
- durante l'esecuzione dei lavori dovranno essere messi in atto tutti gli accorgimenti e le precauzioni necessarie affinché l'interferenza con la dinamica fluviale non determini aggravio di rischio idraulico ed in generale pericolo per l'incolumità delle persone e danni ai beni pubblici e privati;
- tutte le opere provvisorie occorrenti per l'esecuzione dei lavori dovranno ingombrare il meno possibile l'alveo del corso d'acqua e dovranno essere comunque rimosse prima del sopraggiungere delle piene;
- tutti i lavori dovranno essere eseguiti a perfetta regola d'arte secondo le normative, le specifiche e le linee guida esistenti per i materiali da costruzione e le modalità realizzative;
- le opere finite dovranno risultare conformi ai disegni esaminati da questo Ufficio;
- al termine dei lavori eventuali materiali di risulta dovranno essere allontanati dal cantiere e ripristinato lo stato dei luoghi;
- dovrà essere sempre garantito l'accesso all'alveo al personale di questo Ufficio e del Consorzio di Bonifica o altri da tali Enti individuati, addetto alla vigilanza e alla manutenzione del corso d'acqua;
- i lavori che in qualsiasi modo interesseranno l'alveo del corso d'acqua dovranno essere eseguiti in condizioni meteorologiche favorevoli;
- i lavori dovranno essere svolti in conformità alle disposizioni per la salvaguardia dell'ittiofauna e dovranno essere adottati tutti gli accorgimenti necessari al fine di evitare intorbidamenti che possano arrecare danno alla fauna ittica;

- al termine dei lavori dovrà essere ripristinato lo stato dei luoghi interessato dal cantiere e da occupazioni temporanee, comprensivo di tutte quelle aree interessate dal passaggio dei mezzi sia lungo le rive degli alvei che sulle viabilità di accesso;
- non è consentito il transito dei mezzi pesanti su argini imbibiti;

PRESCRIZIONI GENERALI:

- l'autorizzazione di cui al presente atto riguarda esclusivamente l'esecuzione delle opere indicate in premessa, per cui ogni variazione od ogni ulteriore opera o attività non indicata negli elaborati progettuali inoltrati, od altro comunque non previsto, dovrà essere sottoposto ad ulteriore esame di questo Settore per la nuova eventuale autorizzazione prima della loro esecuzione
- i lavori dovranno iniziare entro dodici mesi dalla data di rilascio del presente atto pena la perdita di validità dello stesso. Nel caso in cui le opere non fossero ancora iniziate entro tale scadenza, l'autorizzazione deve essere considerata automaticamente decaduta senza ulteriore comunicazione da parte dello scrivente Ufficio;
- l'autorizzazione di cui al presente atto ha validità di anni tre dalla data del presente atto a pena di decadenza senza ulteriori comunicazioni da parte dello scrivente Ufficio salvo richiesta di rinnovo da presentarsi almeno 30 giorni prima della scadenza ;
- le opere saranno eseguite a totale cura e spese del richiedente;
- il richiedente dovrà comunicare allo scrivente Settore la data di inizio e fine lavori con un anticipo di almeno 5 giorni ciò al fine di consentire eventuali accertamenti tesi a verificare la rispondenza tra quanto previsto e quanto realizzato e trasmettere, entro sessanta giorni dal termine dei lavori, copia della dichiarazione di rispondenza delle opere stesse a quanto oggetto di autorizzazione e dell'avvenuto recepimento delle prescrizioni contenute nel presente atto;
- il Richiedente, ai fini dell'esecuzione delle opere, è tenuto a munirsi di tutti i titoli abilitativi, autorizzativi e degli atti di assenso, comunque denominati, previsti dalle leggi vigenti;
- con il presente Decreto s'intendono autorizzati, per tutta la durata della concessione, tutti gli interventi manutentivi ordinari che si rendessero necessari al corretto esercizio del bene concesso, nel rispetto comunque delle normative vigenti al momento;
- il concessionario dovrà comunicare preventivamente a questa Amministrazione la data d'inizio dei predetti lavori manutentivi e dovrà altresì presentare, a corredo di tale comunicazione, documentazione tecnica esplicativa;

STABILITO che ai sensi dell'art. 22 del DPGR 60/R del 12/08/2016, il Concessionario si obbliga:

- ad assumere la custodia dell'area demaniale in concessione, oltreché delle opere realizzate, mantenendole in buono stato, preservandole dal pericolo di distruzione o danneggiamento, salvaguardandole da intrusioni e manomissioni da parte di soggetti non autorizzati;
- a porre in essere tutte le misure necessarie a garantire la stabilità nel tempo dei manufatti, anche in dipendenza del mutevole regime del corso d'acqua, previo ottenimento dell'autorizzazione dell'Amministrazione Concedente, dichiarando fin d'ora di non aver nulla a pretendere per qualsiasi danno eventualmente occorso alle opere oggetto di concessione ed agli utilizzatori, per effetto delle piene e dei fenomeni di dinamica fluviale;
- a consentire l'accesso al personale di vigilanza incaricato dalla Concedente, che potrà in ogni momento effettuare verifiche per accertare lo stato di manutenzione dell'area e impartire l'ordine di effettuare gli interventi eventualmente necessari, ad insindacabile giudizio della Concedente, per garantire il buon regime delle acque;
- a sollevare fin d'ora la Concedente da ogni onere e responsabilità per qualsiasi danno derivante alle persone ed alla proprietà pubblica e privata a seguito di inadeguata manutenzione o di inadeguata custodia del bene demaniale in concessione, assumendosi gli oneri del risarcimento
- a rispettare le leggi ed i regolamenti ed ordinamenti di polizia urbana e di pubblica sicurezza, nonché la normativa in materia di polizia delle acque contenuta nel R.D. 523/1904 e nel R.D. 1775/1933, tenendo fin d'ora indenne la Concedente da ogni conseguenza determinata dalla inosservanza di essi;
- a non mutare la destinazione del bene in concessione, né apportarvi aggiunte, innovazioni o altro senza la preventiva autorizzazione della Concedente, prendendo atto che tutte le opere addizionali e di miglioria autorizzate resteranno acquisite al demanio senza che il Concessionario possa avere diritto a rimborsi o indennizzi e che qualora il Concessionario esegua le predette opere senza autorizzazione sarà tenuto alla rimessa in pristino, a propria cura e spese, salvo che la Concedente non ritenga di mantenerle senza alcun onere a proprio carico; sarà tenuto inoltre al risarcimento degli eventuali danni;
- a non cedere né sub concedere, anche parzialmente, il bene oggetto di concessione;
- a tenere indenne la Concedente dalle spese necessarie per le opere di sistemazione delle aree pubbliche specificamente coinvolte dagli interventi di installazione e manutenzione e di ripristinare a regola d'arte le aree

medesime nei tempi stabiliti;

- a consentire, in ogni momento l'accesso e/o il transito, per le opportune operazioni di vigilanza, al personale del Genio Civile ed ai mezzi addetti al servizio di piena e di polizia idraulica;
- a ripristinare, a proprie spese i luoghi alla scadenza della concessione per decorrenza del termine di durata sotto indicato e in caso di revoca o rinuncia, fatta salva la facoltà della Concedente di acquisire le opere al demanio, senza oneri per l'Amministrazione;

Il Concessionario inoltre:

- rimane il solo ed unico responsabile agli effetti del risarcimento di tutti i danni che fossero arrecati alla proprietà privata, a cose o persone per effetto di quanto autorizzato e comunque tenendo indenne la Regione Toscana da qualsiasi responsabilità, anche giudiziale, per eventuali danni, reclami o molestie che potessero derivare dai lavori in oggetto;
- è obbligato, ai sensi dell'art. 2 del R.D. n.523/1904 ad eseguire a proprie spese e non appena ricevute intimazioni, tutte quelle varianti e modifiche, compresa anche l'eventuale demolizione delle opere stesse e la messa in pristino dello stato dei luoghi, che, a giudizio insindacabile dell'Autorità idraulica, si rendessero necessarie per garantire il buon regime idraulico o in seguito all'accertamento di effetti dannosi delle opere stesse o per le variate condizioni del corso d'acqua o per ogni altro pubblico interesse che potesse sopravvenire
- dovrà provvedere inoltre a ripristinare tempestivamente qualsiasi danno o guasto causato alle opere idrauliche ed al corso d'acqua in generale per effetto della presente autorizzazione, in conformità alle prescrizioni che saranno impartite dalla competente autorità idraulica;
- è tenuto alla osservanza delle disposizioni del R.D. 25/07/1904 n. 523 sulle opere idrauliche, nonché delle prescrizioni legislative e regolamentari vigenti, quali quelle concernenti la tutela delle acque pubbliche, dell'agricoltura, della fauna ittica, dell'industria, dell'igiene e della pubblica incolumità;

DATO ATTO che l'inadempimento da parte del Concessionario degli obblighi previsti dal presente Decreto di concessione, costituisce causa di decadenza, che si verifica anche nei casi di.

- a) violazione delle disposizioni e prescrizioni contenute in disposizioni legislative, regolamentari;
- b) violazione del divieto di cessione della concessione e di sub-concessione anche parziale dell'immobile;
- c) esecuzione dei lavori in difformità del progetto autorizzato. Prima di dichiarare la decadenza con apposito decreto, la Concedente comunicherà un termine non inferiore a 30 giorni entro il quale il Concessionario potrà presentare le proprie deduzioni;

RICORDATO che:

- al Concessionario dichiarato decaduto non spetterà alcun rimborso per le opere realizzate e per le spese sostenute;
- fatte salve le eventuali sanzioni di cui all'art. 9 della L.R. 80/2015, il Concessionario decaduto è soggetto all'obbligo di rilascio dell'immobile e al ripristino dei luoghi;
- nel caso di mancato rilascio è eseguito lo sfratto in via amministrativa;
- per quanto non espressamente previsto dal presente Decreto di Concessione si applicano le vigenti disposizioni, di legge e di regolamento, statali e regionali, ed in particolare il codice civile, la normativa concernente il buon regime delle acque, nonché l'igiene e la sicurezza pubblica, l'edilizia e l'urbanistica vigenti nel territorio dove i beni sono ubicati;

DATO ATTO che il Concedente potrà disporre, mediante atto amministrativo, la revoca della presente concessione in qualunque momento, con effetto immediato, qualora intervengano ragioni di regimazione idraulica del corso d'acqua interessato o che l'opera stessa sia in seguito giudicata incompatibile per il buon regime idraulico del corso d'acqua interessato o ragioni di pubblica utilità o per qualsiasi ragione di pubblico interesse;

RILEVATO che l'inosservanza delle condizioni e prescrizioni cui è vincolato il presente provvedimento, fatte salve le sanzioni penali per l'inosservanza delle norme contenute nel Capo VII del R.D. 523/1904, comporta il pagamento di una sanzione, nel rispetto dei limiti minimo e massimo previsto dall'articolo 9 della L.R.80/2015;

RITENUTO, sulla base dell'esperienza istruttoria, di stabilire in anni 19 la durata della concessione e potrà essere rinnovata nei soli casi previsti dal Regolamento e con le modalità nel medesimo stabilite, esclusivamente a seguito di istanza da presentare almeno 30 giorni prima della scadenza del termine della concessione;

DATO ATTO che nel periodo di validità della concessione, il canone dovrà essere corrisposto anche se il Concessionario non possa o non voglia fare uso in tutto o in parte della concessione e che, in caso di rinuncia, il pagamento del canone è dovuto fino alla data di presentazione della relativa richiesta;

RICHIAMATO l'articolo 1 della L.R. 30/12/1971 n. 2, così come modificato dall'art.1 della L.R. 74/2018, che istituisce l'imposta regionale sulle concessioni statali per l'occupazione e l'uso dei beni del demanio e del patrimonio indisponibile dello Stato, situati nell'ambito territoriale della Regione commisurandola al 50% del canone di concessione;

DATO ATTO che ai sensi dell'art. 28 comma 6 del Regolamento regionale 12 agosto 2016, n. 60/R per le concessioni di durata superiore ad un anno il canone sarà aggiornato annualmente sulla base del tasso di inflazione programmato;

RITENUTO di commisurare a una annualità del canone il deposito cauzionale di cui all'art. 31 del Regolamento, versato dal concessionario a garanzia del regolare pagamento del canone e/o a titolo di rimborso delle spese eventualmente sostenute da questa Amministrazione e da reintegrare fino alla suddetta misura nel caso di prelievi parziali di somme, nel corso della concessione;

DATO ATTO che il presente atto è sostanzialmente conforme allo schema approvato con Decreto del Direttore n. 463 del 12/02/2016;

DATO ATTO che l'imposta di bollo virtuale sul presente atto è stata versata dal richiedente all'Agenzia delle Entrate con F24 tramite Banca Istituto San Paolo in data 23/07/2023.

DATO ATTO che è stata presentata la garanzia n. 08312/8200/00897127/608771/1760-2023 di Banca Istituto San Paolo di Euro 3.151,69 emessa il 29/08/2023 con autentica il 1° settembre 2023 a favore della Regione Toscana a titolo di importo di garanzia.

DATO ATTO che l'imposta di registro di € 1.197,64 calcolata in ragione del 2% del canone complessivo di € 3.151,68 per una durata di 19 anni, è stata versata dal richiedente all'Agenzia delle Entrate con F24 tramite Banca Istituto San Paolo in data 21/09/2023.

DATO ATTO infine che a favore della Regione Toscana il richiedente ha provveduto al versamento dei seguenti importi:

- € 1.538,88 a titolo di canone annualità 2023 in ragione di 4 ratei mensili per n. 9 attraversamenti in subalveo (89,60x9=euro 806,40) e di n. 8 attraversamenti aerei (91,56x8=euro 732,48), mediante bonifico sul c/c Banco Posta intestato a Regione Toscana IBAN: IT 41 X 07601 02800 001031581018 ;
- € 2.029,44 a titolo di canoni progressivi delle seguenti annualità: canone annualità 2018 per n. 8 attraversamenti aerei (81,97x8=euro 655,76), canone annualità 2019 per n. 8 attraversamenti aerei (81,97x8=euro 655,76), canone annualità 2020 per n. 8 attraversamenti aerei (82,95x8=euro 663,60), canone annualità 2021 per n. 8 attraversamenti aerei (82,95x8=euro 663,60), canone annualità 2022 per n. 8 attraversamenti aerei (87,78x8=euro 702,24), mediante bonifico sul c/c Banco Posta intestato a Regione Toscana IBAN: IT 41 X 07601 02800 001031581018 ;
- € 769,44 pari al 50% del canone di concessione per 8 attraversamenti aerei (euro 366,24) e per 9 attraversamenti subalveo (euro 403,20) ai sensi dell'art. 1 della Legge Regionale n. 2 del 30 Dicembre 1971 mediante bonifico sul conto Banco Posta intestato a Regione Toscana codice IBAN IT70 J 0760102800 000011899580.

Tutto ciò premesso e considerato,

DECRETA

1. di autorizzare l'esecuzione delle opere ai sensi e per gli effetti dell'art. 2, comma 1, lettera i) e lettera n) della L.R. 80/2015 e dell' art. 93 del R.D. 523/1904 così come sopra descritto e rappresentato negli elaborati sopra elencati;
2. di stabilire che l'autorizzazione all'esecuzione dei lavori ha validità di anni 3 dalla data del presente atto, fatta salva la possibilità di motivata richiesta di rinnovo da parte del richiedente;
3. di accordare alla Società E-distribuzione S.p.a., c.f. 05779711000, con sede legale in Comune di Roma, Via Ombrone, n. 2 la Concessione per l'occupazione di vari corsi d'acqua in località Petroio - Caselle - Podere Castagnolo nei Comuni di Torrita di Siena e Sinalunga con l'opera n. 15769 elettrodotto aereo e sotterraneo a MT;
4. di stabilire che la concessione ha durata di anni 19 dalla data del presente atto e che il canone di concessione è pari a € 3.151,68, secondo quanto riportato ai p.ti 1.2 e 11 dell'Allegato A della D.G.R. 1555/2022, soggetto ad aggiornamento e modifica in ragione delle disposizioni emanate dalla Regione Toscana, da pagarsi entro il 31 Dicembre dell'anno di riferimento, sino alla scadenza della presente concessione anche se il concessionario non voglia o non possa fare uso in tutto o in parte della concessione;
5. di disporre che la realizzazione dell'opera e la gestione dell'area demaniale siano sottoposte alle prescrizioni tecniche e generali individuate in premessa e nessuna variazione potrà essere introdotta senza la preventiva autorizzazione da parte di questo Settore;
6. di procedere alla registrazione fiscale del presente provvedimento, considerato che l'ammontare dell'imposta proporzionale dovuta per l'intera durata della concessione risulta superiore alla misura fissa di Euro 200,00, ai sensi dell'art. 2, parte II della Tariffa del D.P.R. 131/1986;
7. di dare atto che:
 - il presente provvedimento è rilasciato ai soli fini di tutela delle opere idrauliche e del buon regime delle

acque pubbliche, giusto l'art. 2 del R.D. 523/1904, e pertanto fa salvi e impregiudicati i diritti di terzi. Il destinatario è tenuto a munirsi di tutti gli ulteriori titoli abilitativi e atti di assenso previsti dalle leggi vigenti.

- il Concessionario è a conoscenza che, ferme restando le vigenti disposizioni urbanistiche del Comune interessato, in assenza della presente autorizzazione non possono iniziare i lavori.

8. di trasmettere per via telematica il presente provvedimento all'indirizzo pec e-distribuzione@pec.e-distribuzione.it.

Avverso il presente provvedimento è ammesso ricorso davanti all'autorità giudiziaria competente nei termini di legge.

IL DIRIGENTE



REGIONE TOSCANA

DIREZIONE DIFESA DEL SUOLO E PROTEZIONE CIVILE

SETTORE GENIO CIVILE VALDARNO SUPERIORE

Responsabile di settore Gennarino COSTABILE

Incarico: DECR. DIRIG. CENTRO DIREZIONALE n. 8656 del 21-05-2021

Decreto non soggetto a controllo ai sensi della D.G.R. n. 553/2016

Numero adozione: 21639 - Data adozione: 11/10/2023

Oggetto: R.D. 11/12/1933 n. 1775 sulle acque pubbliche. Rinnovo della concessione di derivazione di acqua superficiale pubblica dal corso d'acqua Fosso della Cerbaia o del Falcone in Comune di Anghiari (AR) loc. La Motina - Villa Rimaggio per uso civile. Pratica SIDIT: 5817/2020, codice locale: Rin001_CSU1976_00002. Approvazione del Disciplinare di concessione.

Il presente atto è pubblicato integralmente sul BURT ai sensi degli articoli 4, 5 e 5 bis della l.r. 23/2007 e sulla banca dati degli atti amministrativi della Giunta regionale ai sensi dell'art.18 della l.r. 23/2007. E' escluso dalla pubblicazione l'allegato A nel rispetto dei limiti alla trasparenza posti dalla normativa statale.

Data certificazione e pubblicazione in banca dati ai sensi L.R. 23/2007 e ss.mm.: 12/10/2023

Documento informatico firmato digitalmente ai sensi del testo unico D.P.R. 28 dicembre 2000,n. 445, del D.Lgs. 7 marzo 2005, n. 82 e norme collegate, il quale sostituisce il testo cartaceo e la firma autografa.

Numero interno di proposta: 2023AD024273

IL DIRIGENTE

VISTO il R.D. 11 dicembre 1933 n. 1775 “Testo unico delle disposizioni sulle acque e impianti elettrici”;

VISTA la L. 7 agosto 1990 n. 241 e ss. mm.ii.;

VISTO il D.Lgs 31 marzo 1998 n. 112 "Conferimento di funzioni e compiti amministrativi dello Stato alle regioni ed agli enti locali", in attuazione del capo I della legge 15 marzo 1997, n. 59;

VISTA la Deliberazione del Consiglio della Regione Toscana 25 gennaio 2005 n. 6 “Approvazione del piano di tutela delle acque”;

VISTO il D.Lgs. 3 aprile 2006 n. 152 “Norme in materia ambientale”;

VISTA la L.R. 3 marzo 2015 n. 22 “Riordino delle funzioni provinciali e attuazione della legge 7 aprile 2014 n. 56”;

VISTA la L.R. 28 dicembre 2015 n. 80 “Norme in materia di difesa del suolo, tutela delle risorse idriche e tutela della costa e degli abitati costieri”;

VISTA la delibera della Giunta regionale 23/02/2016 n. 122, “Delibera per il subentro nei procedimenti ai sensi dell'art.11bis comma 2 della L.R.22/2015 in materia di difesa del suolo”;

VISTI i regolamenti della Regione Toscana:

- 21 aprile 2015, n. 51/R “Regolamento di attuazione dell’articolo 11, comma 1, lettere e) ed f) della legge regionale 25 dicembre 2015 n. 80. Disciplina degli obblighi di misurazione delle portate e dei volumi dei prelievi e delle restituzioni di acqua pubblica e delle modalità di trasmissione dei risultati delle misurazioni”;

- 16 agosto 2016, n. 61/R “Regolamento di attuazione dell'articolo 11, commi 1 e 2, della legge regionale 25 dicembre 2015 n. 80 (Norme in materia di difesa del suolo, tutela delle risorse idriche e tutela della costa e degli abitati costieri) recante disposizioni per l'utilizzo razionale della risorsa idrica e per la disciplina dei procedimenti di rilascio dei titoli concessori e autorizzatori per l'uso di acqua. Modifiche al D.P.G.R. 51/R/2015”;

VISTA la delibera della Giunta regionale 21/01/2019 n. 58, pubblicata nel Burt il 30/01/2019, recante “Indirizzi di prima applicazione per la valutazione ambientale ex ante delle derivazioni idriche e l'individuazione del deflusso ecologico in relazione agli obiettivi di qualità ambientale definiti dai Piani di gestione delle Acque delle autorità di Distretto Idrografico ricadenti nel territorio della Regione Toscana”;

VISTE le delibere della Giunta Regionale del 1 ottobre 2018 n. 1068 "Delibera di determinazione dei canoni sulle utilizzazioni delle acque per l'annualità 2018" e del 2 novembre 2022 n. 1219 "Aggiornamento dei canoni e degli indennizzi del demanio idrico al tasso di inflazione programmata per l'annualità 2022”;

RICHIAMATA la Deliberazione Giunta Regionale n. 11954 del 26/10/1981 con la quale venne assentita la concessione di derivazione d’acqua superficiale dal corso d’acqua Fosso della Cerbaia o del Falcone in Comune di Anghiari (AR) loc. La Motina – Villa Rimaggio per uso ittologico e irrigazione verde privato, subordinatamente all'osservanza delle condizioni contenute nel Disciplinare Rep. 27521/02/1981 per la durata di trent’anni decorrenti dal 06/03/1976, data questa della domanda di sanatoria e pertanto con scadenza alla data del 06/03/2006;

RICHIAMATA la Determinazione Dirigenziale n. 12/DS del 12/01/2005 della Provincia di Arezzo con la quale venne accolto il subentro della Rimaggio S.r.l. (C.F./P.I. 06183550514) nella suddetta concessione;

VISTA la nota Prot. 23635 del 20/01/2021 con la quale la Rimaggio S.r.l. (C.F./P.I. 06183550514) ha presentato manifestazione di interesse alla conclusione del procedimento ai sensi della D.G.R.T.

n. 122 del 23/02/2016, avviato con domanda presentata alla Provincia di Arezzo in data 16/02/2006, per il rinnovo della concessione di derivazione di acqua pubblica dal corso d'acqua Fosso della Cerbaia o del Falcone in Comune di Anghiari loc. La Motina – Villa Rimaggio, per una portata massima di 6 l/s ed una portata media di 2,58 l/s, per uso civile per l'alimentazione della vasca circostante il Tempietto e della Fontana di Villa Rimaggio;

VISTI gli esiti dell'istruttoria svolta dall'Ufficio di Arezzo del Genio Civile Valdarno Superiore e ritenuto che, a seguito dell'esperita istruttoria, le caratteristiche della derivazione possono essere così sintetizzate:

- la quantità di acqua da derivare è fissata in misura non superiore alla portata massima di 6 l/s e media di 2,58 l/s per uso civile;

CONSIDERATO che la società richiedente ha versato in data 29/09/2023 la somma di euro € 258,67 (*euro duecentocinquantotto virgola sessantasette centesimi*) tramite bonifico su c/c postale intestato a Regione Toscana, codice IBAN IT41 X 07601 02800 001031581018 a titolo di cauzione, a garanzia del pagamento del canone concessorio e degli obblighi assunti con il presente atto che sarà restituita al termine della concessione in mancanza di richiesta di rinnovo;

DATO ATTO che il legale rappresentante della società richiedente ha sottoscritto con modalità digitale certificata il Disciplinare di concessione, conservato agli atti e allegato al presente decreto per farne parte integrante e sostanziale (allegato A), contenente gli obblighi e le condizioni cui è vincolata la concessione di acque pubbliche di cui all'oggetto;

DATO ATTO CHE il Disciplinare in questione è conforme allo schema tipo approvato con Delibera G.R.T. n. 194 del 16/03/2016;

DATO ATTO che l'imposta di bollo del presente atto e del disciplinare di concessione è stata regolarmente assolta;

Tutto ciò premesso e considerato

DECRETA

1. di rilasciare, entro i limiti di disponibilità dell'acqua e fatti salvi i diritti di terzi, alla Rimaggio S.r.l. (C.F./P.I. 016183550514), per la durata di anni trenta (30) decorrenti dalla data di scadenza del previgente Decreto di concessione e, pertanto, con validità fino alla data del 06/03/2036, la concessione di derivazione d'acqua superficiale dal corso d'acqua Fosso della Cerbaia o del Falcone in Comune di Anghiari (AR) loc. La Motina – Villa Rimaggio, per uso civile, per una portata media di 2,58 l/s sulla base della quale è calcolato il canone di concessione;
2. di approvare il Disciplinare, allegato al presente atto per farne parte integrante e sostanziale (Allegato A), contenente gli obblighi e le condizioni cui è vincolata la concessione di acque pubbliche di cui all'oggetto;
3. di dichiarare che gli obblighi derivanti dalla presente concessione sono regolati come stabilito nel Disciplinare di Concessione richiamato ed approvato al precedente punto 2;
4. di dichiarare che ai sensi delle D.G.R. n. 1068/2018 e n. 1219/2022, il canone per la concessione di derivazione d'acqua è stabilito nella misura di € 258,67 (*euro duecentocinquantotto virgola sessantasette centesimi*);
5. di trasmettere il presente provvedimento al Concessionario, al Comune di Anghiari;
6. di dare atto, altresì, che, avverso il presente provvedimento è ammesso ricorso nei confronti dell'autorità giudiziaria competente nei termini di legge.

IL DIRIGENTE

Allegati n. 1

A

Disciplinare di concessione

e54e819145f7c3b4ded6a716dfadae4399ca168815252f76f7ad52972f46aeeb



REGIONE TOSCANA

DIREZIONE DIFESA DEL SUOLO E PROTEZIONE CIVILE

SETTORE GENIO CIVILE VALDARNO CENTRALE

Responsabile di settore Fabio MARTELLI

Incarico: DECR. DIRIG. CENTRO DIREZIONALE n. 8656 del 21-05-2021

Decreto non soggetto a controllo ai sensi della D.G.R. n. 553/2016

Numero adozione: 21644 - Data adozione: 11/10/2023

Oggetto: R.D. 523/1904, L.R. 80/2015 e D.P.G.R. 60/R/2016. Concessione per posa di linea interrata BT in attraversamento in soletta stradale al borro di Castello, relativo parallelismo al borro di Castello e armadio stradale nella fascia di larghezza di 10 metri dal ciglio di sponda del corso d'acqua MV24579, in via lungo la Bardena, località Figline di Prato, nel Comune di Prato (PO). Pratica 4535 (pratica SIDIT 8757/2023).

Il presente atto è pubblicato integralmente sul BURT ai sensi degli articoli 4, 5 e 5 bis della l.r. 23/2007 e sulla banca dati degli atti amministrativi della Giunta regionale ai sensi dell'art.18 della l.r. 23/2007.

Data certificazione e pubblicazione in banca dati ai sensi L.R. 23/2007 e ss.mm.: 12/10/2023

Documento informatico firmato digitalmente ai sensi del testo unico D.P.R. 28 dicembre 2000, n. 445, del D.Lgs. 7 marzo 2005, n. 82 e norme collegate, il quale sostituisce il testo cartaceo e la firma autografa.

Numero interno di proposta: 2023AD024278

IL DIRIGENTE

VISTI gli artt. 2 e 93 del R.D. 523/1904 "Testo unico delle disposizioni di legge intorno alle opere idrauliche delle diverse categorie" e s.m.i.;

VISTA la L. 37/94 "Norme per la tutela ambientale delle aree demaniali dei fiumi, torrenti, laghi e altre acque pubbliche";

VISTO il D.Lgs. 112 del 31/03/1998 "Conferimento di funzioni e compiti amministrativi dello Stato alle regioni ed agli enti locali", in attuazione del capo I della legge 15 marzo 1997, n. 59;

VISTA la L.R. 41/2018 "Disposizioni in materia di rischio di alluvioni e di tutela dei corsi d'acqua in attuazione del decreto legislativo 23 febbraio 2010, n. 49 (Attuazione della direttiva 2007/60/CE relativa alla valutazione e alla gestione dei rischi di alluvioni). Modifiche alla l.r. 80/2015 e alla l.r. 65/2014";

VISTA la L.R. 79/2012 "Nuova disciplina in materia di consorzi di bonifica. Modifiche alla L.R. 69/2008 e alla L.R. 91/1998. Abrogazione della L.R. 34/1994";

VISTA la L.R. 80/2015 "Norme in materia di difesa del suolo, tutela delle risorse idriche e tutela della costa e degli abitati costieri", ed in particolare l'art. 2 lett. i) e lett. g);

VISTA la D.C.R.T. n. 101/2016, modificata con D.C.R. 55/2023, con cui, ai sensi della L.R. 79/2012, è stato individuato il reticolo idrografico e il reticolo di gestione;

VISTO il decreto del direttore n. 463 del 12/02/2016 recante "Approvazione degli schemi di decreto per l'esercizio delle funzioni in materia di difesa del suolo e tutela della costa di competenza della Direzione Difesa del suolo e protezione civile";

VISTA la D.G.R.T. n. 194 del 16/03/2016 recante "Approvazione degli schemi tipo di disciplinare, come da D.G.R.T. 29 dicembre 2015 n. 1341, ed ulteriori disposizioni per l'istruttoria ed il rilascio";

VISTO il D.P.G.R. n. 60/R del 12/08/2016 "Regolamento di attuazione dell'art. 5 della L.R. n. 80 del 28/12/2015" e le successive modifiche ed integrazioni, intervenute con D.P.G.R. 45/R del 08/08/2017;

VISTA la D.G.R.T. n. 1555 del 27/12/2022 "Aggiornamento dei canoni per l'uso del demanio idrico ai sensi della l.r. n. 80/2015 e del d.p.g.r. n. 60/R/2016" e richiamato, per quanto non diversamente disposto, il contenuto delle delibere n. 888 del 07/08/2017, n. 1414 del 17/12/2018 e n. 229 del 24/02/2020;

VISTA la L.R. 2/1971, art. 1, nel quale l'imposta regionale sulle concessioni statali dei beni del demanio e del patrimonio indisponibile prevista dall'articolo 2 della legge 16/05/1970 n. 281 è commisurata al 50% del canone di concessione;

RICHIAMATA la nota di e-distribuzione del 12/12/2016 prot. n. 502059 con la quale viene richiesta la detrazione del 20% sull'importo del canone da versare, come previsto all'art. 29 comma 5 del D.P.G.R. n. 60/R;

VISTA l'istanza di concessione presentata dal richiedente e-distribuzione S.p.a., c.f. n. 05779711000 con sede legale in Roma, Via Ombrone, 2 a firma del procuratore, avente ad oggetto: "Costruzione ed esercizio di nuovo elettrodotto in cavo sotterraneo BT (230-400 V) a partire punto di derivazione esistente, con contestuale posa di un nuovo armadio stradale, da realizzarsi in Via Lungo la Bardena, nel Comune di Prato (PO). Pratica e-dis. n° 2770672", relativa alla posa di una linea elettrica BT in attraversamento e in parallelismo al borro di Castello e nella fascia di larghezza di 10 metri dal ciglio di sponda del corso d'acqua MV24579 con relativo armadio stradale, acquisita agli atti con prot. 432732 del 21/09/2023, con la quale si trasmette in allegato la documentazione costituita dai seguenti elaborati a firma del tecnico incaricato:

- relazione tecnico-descrittiva con corografia, CTR, estratto catastale, sezione degli attraversamenti, sezione di scavo in sede stradale, documentazione fotografica con fotoinserimento e descrizione degli elementi dell'elettrodotto;
- dichiarazione del tecnico della compatibilità idraulica degli interventi ai sensi dell'art. 3, comma 5, lettere a), b), c), d), e) della L.R. 41/2018;

VISTO il versamento di Euro 100,00 di oneri istruttori con bonifico id 0623090767526200489999902800IT del 21/09/2023 e il pagamento dell'imposta di bollo da Euro

16,00 Aut. AdE n. 133874/99 per la presentazione dell'istanza e che il richiedente ha altresì reso le dichiarazioni sostitutive in materia di antimafia e casellario giudiziale;

DATO ATTO che il Responsabile del Procedimento, il cui nominativo è indicato nell'allegato A al presente atto, è stato nominato con Ordine di Servizio n. 64 del 10/11/2022 e che l'istruttoria della pratica è stata effettuata dai tecnici istruttori i cui nominativi sono indicati nell'allegato A al presente atto;

DATO ATTO che, a seguito della verifica della completezza della documentazione, all'istanza è stato assegnato il numero di pratica 4535 (pratica SIDIT n. 8757/2023, procedimento SIDIT n. 10669/2023);

VISTO il pagamento dell'imposta di bollo da Euro 16,00 Aut. AdE n. 133874/99 dovuta per il presente atto;

DATO ATTO che:

- il progetto complessivo riguarda la posa di una linea BT interrata in parallelismo e in attraversamento in soletta stradale al borro di Castello e nella fascia di larghezza di 10 metri dal ciglio di sponda del corso d'acqua MV24579 con relativo armadio stradale in via lungo la Bardena, località Figline di Prato, nel Comune di Prato (PO);

- sulla sommità dello scavo sarà posato il nastro monitor;

DATO ATTO altresì che le opere previste dal progetto interessano il borro di Castello, nel tratto indicato con il codice MV24578, e un corso d'acqua senza nome indicato con il codice MV24579, appartenenti al reticolo idrografico individuato con la L.R. 79/2012 aggiornato con D.C.R.T. 55/2023;

PRESO ATTO che la concessione richiesta comporta l'occupazione di area demaniale nei pressi delle particelle n. 6 e 17 del foglio di mappa n. 10 del Comune di Prato (PO);

DATO ATTO che per la concessione dell'area si può procedere ad assegnazione diretta in quanto le opere sopra descritte rientrano in una delle fattispecie di cui all'art. 13 del regolamento approvato con D.P.G.R. 60/R/2016 s.m.i.;

VISTO anche l'art. 24 comma 6 dello stesso regolamento approvato con D.P.G.R. 60/R/2016 s.m.i., ai sensi del quale la concessione è rilasciata senza il corredo di un disciplinare, dando atto che il presente decreto contiene gli elementi essenziali e le clausole che regolano il rapporto giuridico tra la Regione Toscana, in qualità di Amministrazione concedente e concessionario;

CONSIDERATO che:

- il progetto delle opere in oggetto, verificata la compatibilità idraulica di cui all'art. 3 del l.r. 41/2018, presenta i requisiti per essere autorizzato;

- la realizzazione dei lavori in oggetto è disciplinata dal Capo VII del R.D. 523/1904 e dalla normativa regionale di riferimento;

DATO ATTO che, nella realizzazione delle opere dovranno essere osservate le prescrizioni tecniche e generali, che vengono di seguito specificate.

PRESCRIZIONI TECNICHE:

- eseguita la posa in opera dei cavi, si dovrà provvedere al tempestivo ripristino dell'intera area interessata dai lavori, con specifico riguardo per le parti ricadenti nella fascia di rispetto idraulica del corso d'acqua, del quale dovrà essere ricostituita la continuità e l'integrità;

- non dovrà essere ridotta la sezione libera per il deflusso del corso d'acqua e non dovranno essere modificate le quote di sponda del corso d'acqua;

- i lavori che in qualsiasi modo interesseranno l'alveo del corso d'acqua dovranno essere eseguiti in condizioni meteorologiche e di deflusso favorevoli, verificando costantemente le previsioni sul sito web: <http://www.cfr.toscana.it/> o <http://www.lamma.rete.toscana.it/> ed in caso di previsioni meteorologiche avverse presidiando costantemente il cantiere;

- in fase di esecuzione dei lavori si dovrà fare la massima attenzione per non compromettere e salvaguardare tutti i manufatti già esistenti nell'area d'intervento. Il ripristino di eventuali danni sarà effettuato a completa cura e spesa del richiedente;

- le opere e lavorazioni previste in progetto non dovranno causare alcuna riduzione delle sezioni di deflusso e nel caso di accidentale caduta di materiali in alveo, questi andranno tempestivamente rimossi;
- tutte le opere provvisorie occorrenti per l'esecuzione dei lavori dovranno ingombrare il meno possibile l'alveo del corso d'acqua ed in ogni caso dovranno essere rimosse a lavori ultimati e comunque prima del sopraggiungere delle piene;
- durante l'esecuzione dei lavori non dovrà essere mai impedito o ostacolato il regolare deflusso delle acque, né essere mai ridotta l'efficienza idraulica del tratto di corso d'acqua interessato dai lavori;
- durante l'esecuzione dei lavori dovranno essere messi in atto tutti gli accorgimenti e le precauzioni necessarie affinché non sia determinato aggravio di rischio idraulico ed in generale pericolo per l'incolumità delle persone e danni ai beni pubblici e privati;
- la presenza dei conduttori dovrà essere segnalata da nastro monocolore di plastica, situato sulla sommità dello scavo;
- al termine dei lavori eventuali materiali di risulta dovranno essere allontanati dal cantiere e ripristinato lo stato dei luoghi;
- tutti i lavori dovranno essere realizzati a perfetta regola d'arte secondo le normative vigenti anche in materia di salute e sicurezza nei luoghi di lavoro, le specifiche e le linee guida esistenti per i materiali da costruzione e le modalità esecutive. Le opere finite dovranno risultare conformi ai disegni esaminati;
- dovrà essere sempre garantito l'accesso all'alveo al personale degli Enti competenti, addetto alla vigilanza e alla manutenzione del corso d'acqua;
- qualora si renda necessario, da parte dei soggetti competenti in materia di difesa del suolo, effettuare interventi di varia natura riguardanti il corpo idrico in argomento, che possano in qualunque modo interessare le opere eseguite oggetto della presente concessione, la società richiedente apporgerà, a propria cura e spese, tutte le modifiche ritenute necessarie dall'Autorità idraulica, incluso lo spostamento del cavo ed il ripristino dello stato dei luoghi;
- in caso di danneggiamenti, dovuti ad eventi di piena, filtrazioni dall'alveo ovvero cedimenti delle opere idrauliche esistenti, oppure da interventi idraulici urgenti eseguiti dall'Ente competente, il richiedente non avrà niente a pretendere, restando a suo completo carico ogni lavoro di ripristino da eseguirsi;
- le opere e lavorazioni previste in progetto non dovranno causare alcuna riduzione delle sezioni di deflusso, né locali modifiche della quota di sommità delle sponde o degli argini;

Manutenzione

- la società richiedente esegue, con oneri a proprio carico ed alle condizioni e prescrizioni riportate nel presente atto, la manutenzione ordinaria dei manufatti oggetto di concessione, al fine di assicurarne nel tempo uno stato di conservazione compatibile con l'esercizio dell'attività cui essi sono destinati, in modo che non debbano costituire criticità per lo stato della sponda e l'efficienza idraulica;
- le attività di manutenzione ordinaria sono soggette a comunicazione trasmessa a questo ufficio con preavviso di almeno 5 (cinque) giorni, mentre la manutenzione straordinaria deve essere preceduta dall'autorizzazione ai fini idraulici ai sensi del R.D. n. 523/1904;

PRESCRIZIONI GENERALI:

- l'autorizzazione di cui al presente atto riguarda esclusivamente l'esecuzione delle opere indicate in premessa, per cui ogni variazione od ogni ulteriore opera o attività non indicata negli elaborati progettuali inoltrati, od altro comunque non previsto, dovrà essere sottoposto ad ulteriore esame di questo Settore per la nuova eventuale autorizzazione prima della loro esecuzione;
- l'autorizzazione di cui al presente atto ha validità di 36 mesi dalla data del presente atto, a pena di decadenza senza ulteriori comunicazioni da parte dello scrivente ufficio;
- le opere saranno eseguite a totale cura e spese del richiedente;

- il richiedente dovrà comunicare a questo settore la data di inizio lavori con un anticipo di almeno 5 giorni, anche tramite la casella di posta elettronica del funzionario istruttore, indicata nell'allegato A, specificando il numero della pratica, il richiedente ed il Comune dove si svolgono i lavori;

- il richiedente, ai sensi dell'art. 11 del D.P.G.R. 42/R/2018, entro 60 (sessanta) giorni dal termine delle attività ne dovrà dare comunicazione a questo settore, attestando che le opere e gli interventi sono stati realizzati ed ultimati in conformità al progetto e nel rispetto delle condizioni espresse nel provvedimento autorizzativo, con riferimento anche ad eventuali varianti autorizzate e relativi atti;

ONERI ED OBBLIGHI DEL CONCESSIONARIO

- Il Concessionario, ai fini dell'uso previsto, dell'esecuzione delle opere, dell'esercizio delle attività, è tenuto a munirsi di tutti i titoli abilitativi, autorizzativi e degli atti di assenso, comunque denominati, previsti dalle leggi vigenti.

Il Concessionario si obbliga a propria cura e spese:

- ad assumere la custodia delle aree demaniali in concessione, oltre che delle opere realizzate, mantenendole in buono stato, preservandole dal pericolo di distruzione o danneggiamento, salvaguardandole da intrusioni e manomissioni da parte di soggetti non autorizzati;

- a porre in essere tutte le misure necessarie a garantire la stabilità nel tempo dei manufatti, anche in dipendenza del mutevole regime del corso d'acqua, previo ottenimento dell'autorizzazione dell'Amministrazione Concedente, dichiarando fin d'ora di non aver nulla a pretendere per qualsiasi danno eventualmente occorso alle opere oggetto di concessione ed agli utilizzatori, per effetto delle piene e dei fenomeni di dinamica fluviale;

- a consentire l'accesso al personale di vigilanza incaricato dalla Concedente, che potrà in ogni momento effettuare verifiche per accertare lo stato di manutenzione dell'area e impartire l'ordine di effettuare gli interventi eventualmente necessari, ad insindacabile giudizio della Concedente, per garantire il buon regime delle acque, oltre che, in ogni momento, l'accesso e il transito, per le opportune operazioni di vigilanza, al personale del Genio Civile ed ai mezzi addetti al servizio di piena e di polizia idraulica;

- a sollevare fin d'ora la Concedente da ogni onere e responsabilità per qualsiasi danno derivante alle persone ed alla proprietà pubblica e privata a seguito di inadeguata manutenzione o di inadeguata custodia del bene demaniale in concessione, assumendosi gli oneri del risarcimento;

- a rispettare le leggi ed i regolamenti ed ordinamenti di polizia urbana e di pubblica sicurezza, nonché la normativa in materia di polizia delle acque contenuta nel R.D. 523/1904 e nel R.D. 1775/1933, tenendo fin d'ora indenne la Concedente da ogni conseguenza determinata dalla inosservanza di essi;

- a non mutare la destinazione del bene in concessione, né apportarvi aggiunte, innovazioni o altro senza la preventiva autorizzazione della Concedente, prendendo atto che tutte le opere addizionali e di miglioria autorizzate resteranno acquisite al demanio senza che il Concessionario possa avere diritto a rimborsi o indennizzi e che qualora il Concessionario esegua le predette opere senza autorizzazione sarà tenuto alla rimessa in pristino, a propria cura e spese, salvo che la Concedente non ritenga di mantenerle senza alcun onere a proprio carico, oltre che al risarcimento degli eventuali danni;

- ad assumersi gli oneri di qualsiasi natura gravanti sul bene, ivi compresi gli oneri tributari;

- a non cedere né sub concedere, neppure parzialmente, il bene oggetto di concessione. Nei casi in cui è previsto il subentro ai sensi del regolamento regionale in materia, dovrà essere presentata apposita istanza, nei tempi e con le modalità stabiliti dal regolamento stesso; resta fermo che gli obblighi del Concessionario perdureranno fino a che il nuovo soggetto non avrà ottenuto la concessione.

DURATA DELLA CONCESSIONE – REVOCA – DECADENZA - CESSAZIONE

La concessione avrà la durata di anni 19 (diciannove) decorrenti dalla data del presente decreto di concessione, e sarà rinnovabile, nei soli casi previsti dall'art. 13 comma 1 lett. a), b), c) e g) del Regolamento approvato con D.P.G.R. 60/R/2016 e con le modalità nel medesimo stabilite, esclusivamente a seguito di istanza da presentare, a pena di inammissibilità, almeno 30 giorni prima della scadenza del termine di concessione. È escluso il rinnovo tacito della concessione;

Il Concedente potrà disporre, mediante atto amministrativo, la revoca della presente concessione in qualunque momento, con effetto immediato, per sopravvenute ragioni di pubblico interesse e,

comunque, qualora intervengano ragioni di regimazione idraulica del corso d'acqua interessato o che l'opera stessa sia in seguito giudicata incompatibile con il buon regime idraulico del corso d'acqua o per qualsiasi ragione di pubblico interesse, con specifico riferimento agli eventi che ne avrebbero determinato il diniego (art. 38 D.P.G.R. 60/R/2016 s.m.i.);

L'inadempimento da parte del Concessionario degli obblighi previsti dall'art. 38 del D.P.G.R. 60/R/2016 s.m.i. e dal presente decreto di concessione, costituisce causa di decadenza, che si verifica in particolare nei casi di:

- violazione delle disposizioni e prescrizioni contenute in disposizioni legislative, regolamentari o nel presente atto di concessione;
- mancato pagamento, totale o parziale, di tre annualità del canone;
- esecuzione dei lavori in difformità dal progetto autorizzato
- non uso protratto per due anni delle aree e delle relative pertinenze
- violazione del divieto di cessione della concessione e di sub-concessione a terzi compresi gli Enti Pubblici;
- mancata realizzazione dei manufatti, ove previsti, nei tempi e con le modalità prescritti dalla concessione.

Prima di dichiarare la decadenza con apposito decreto, la Concedente comunicherà un termine non inferiore a 30 giorni entro il quale il Concessionario potrà presentare le proprie deduzioni.

Al Concessionario dichiarato decaduto non spetterà alcun rimborso per le opere realizzate e per le spese sostenute.

Fatte salve le eventuali sanzioni di cui all'art. 9 della L.R. 80/2015, il Concessionario decaduto è soggetto all'obbligo di rilascio delle aree e al ripristino dei luoghi. Nel caso di mancato rilascio è eseguito lo sfratto in via amministrativa;

Alla cessazione della concessione, per decorrenza del termine di durata sopra indicato, revoca, rinuncia, la concessione si risolve col conseguente obbligo per il Concessionario di ripristinare, a proprie spese, i luoghi, nel termine assegnato;

Qualora il Concessionario non ottemperi a quanto sopra, si farà luogo all'esecuzione d'ufficio in danno del Concessionario, salvo che su istanza di questi l'Amministrazione concedente non ritenga di esonerarlo, nel qual caso il Concessionario non avrà diritto a compensi od indennizzi di sorta, e fatta salva la facoltà della Concedente di acquisire le opere al demanio, senza oneri per l'amministrazione;

Il Concessionario è edotto che, in caso di accertata incompatibilità idraulica dei manufatti oggetto della presente concessione, ovvero dei manufatti ai quali risulta incorporato, ancorato o staffato, da parte dell'Autorità competente, gli stessi potranno essere oggetto di rimozione o adeguamento. In tal caso, il Concessionario si obbliga a rimuovere oppure adeguare i manufatti in concessione, a propria cura e spese, entro i termini stabiliti dall'Amministrazione concedente, con l'avvertenza che la mancata ottemperanza costituisce causa di decadenza della concessione;

Il Concessionario si obbliga sin d'ora a tenere indenne la Concedente dalle spese necessarie per le opere di sistemazione delle aree pubbliche specificamente coinvolte dagli interventi di cui alla presente concessione ed a ripristinare a regola d'arte le aree medesime nei tempi stabiliti;

Il soggetto richiedente e concessionario inoltre:

- rimane il solo ed unico responsabile agli effetti del risarcimento di tutti i danni che fossero arrecati alla proprietà privata, o cose o persone per effetto di quanto autorizzato e comunque tenendo indenne la Regione Toscana da qualsiasi responsabilità, anche giudiziale, per il mancato rispetto delle normative vigenti anche a tutela della salute e sicurezza nei luoghi di lavoro, per eventuali danni, reclami o molestie che potessero derivare dai lavori in oggetto;

- è obbligato, ai sensi dell'art. 2 del R.D. n. 523/1904 ad eseguire a proprie spese e non appena ricevute intimazione, tutte quelle varianti e modifiche, compresa anche l'eventuale demolizione delle opere stesse e la messa in pristino dello stato dei luoghi, che, a giudizio insindacabile dell'Autorità idraulica, si rendessero necessarie per garantire il buon regime idraulico o in seguito all'accertamento di

effetti dannosi delle opere stesse o per le variate condizioni del corso d'acqua o per ogni altro pubblico interesse che potesse sopravvenire;

- dovrà provvedere inoltre a ripristinare tempestivamente qualsiasi danno o guasto causato alle opere idrauliche ed al corso d'acqua in generale per effetto della presente autorizzazione, in conformità alle prescrizioni che saranno impartite dalla competente autorità idraulica;

- è tenuto alla osservanza delle disposizioni del R.D. n. 523/1904 sulle opere idrauliche, nonché delle prescrizioni legislative e regolamentari vigenti, quali quelle concernenti la tutela delle acque pubbliche, dell'agricoltura, della fauna ittica, dell'industria, dell'igiene e della pubblica incolumità;

CAUZIONE - CANONE - IMPOSTA REGIONALE

A garanzia dell'esatto adempimento degli obblighi contrattuali, ai sensi dell'art. 31 del D.P.G.R. 60/R/2016, il Concessionario costituisce deposito cauzionale per l'importo di Euro 268,80 (pari ad un canone per n. 1 attraversamento interrato con la detrazione del 20%).

La garanzia di cui sopra è svincolata alla fine della concessione, previa verifica anche a mezzo sopralluogo dell'esatto adempimento degli obblighi ed oneri assunti con il presente atto.

In tutti i casi in cui l'Amministrazione, in dipendenza delle condizioni contenute nel presente atto, prelevi somme dal deposito cauzionale, queste dovranno essere reintegrate dal concessionario entro 30 (trenta) giorni naturali e consecutivi.

Ai sensi dell'art. 28 del D.P.G.R. 60/R/2016, della D.G.R. n. 1555 del 27/12/2022, la concessione è soggetta al pagamento di un canone annuo pari a Euro 268,80, corrispondente a Euro 336,00 (uso 11 attraversamento interrati o staffati a manufatti esistenti all. A D.G.R. 1555/22) per n. 1 attraversamento interrato, con la detrazione del 20%. Il primo canone annuo, pari a Euro 67,20 per i 3/12 del canone annuo, è versato dal concessionario anticipatamente alla data del decreto di concessione per l'anno 2023.

1. Per le successive annualità, il canone annuo, soggetto a revisione e rivalutato secondo legge, sarà dovuto per anno solare e dovrà essere corrisposto, anche se il Concessionario non possa o non voglia fare uso in tutto o in parte della concessione, salvo il diritto di rinuncia.
2. L'obbligo del pagamento del canone cessa al termine della annualità in corso alla data di ricezione della comunicazione di rinuncia, ovvero al termine della annualità in corso alla data di effettivo rilascio dell'area, qualora non coincidente con la rinuncia.
3. Il Concessionario prende atto che, ai sensi dell'art. 1219 c.2 n. 3 C.C., in caso di mancata corresponsione del canone dovuto, la mora si verifica automaticamente senza necessità del relativo atto di costituzione di messa in mora (cd. mora *ex re*).
4. Ai sensi dell'art. 1 della L.R. 2/1971, il Concessionario si impegna a corrispondere l'imposta regionale sulle concessioni statali dei beni del demanio e del patrimonio indisponibile dello Stato di cui all'articolo 2 della legge 16 maggio 1970, n. 281, secondo le modalità previste dall'art. 28 del Regolamento approvato con D.P.G.R. 60/R del 12/8/2016, in misura pari al 50% del canone annuo;
5. Il mancato rispetto del pagamento del canone e dell'imposta regionale di cui al punto 4, nei termini previsti comporta l'applicazione degli interessi legali vigenti nel periodo, con decorrenza dal giorno successivo a quello stabilito come termine ultimo per il pagamento.

Rilevato che, con riferimento alla presente pratica, il Concessionario:

- ha costituito deposito cauzionale per il nuovo attraversamento a garanzia dell'esatto adempimento degli obblighi contrattuali, ai sensi dell'art. 31 del D.P.G.R. 60/R/2016 s.m.i e della D.G.R.T. 1414 del 17/12/2018, per l'importo di Euro 268,80 pari ad un canone per n. 1 attraversamento interrato, con bonifico id 25-59890981-28 RDP-00461926 Numero ITEM : 0001 del 05/10/2023;
- ha effettuato il pagamento del canone, ai sensi dell'art. 28 del D.P.G.R. 60/R/2016 s.m.i e della D.G.R.T. 1414 del 17/12/2018, di importo di Euro 67,20, relativamente all'annualità 2023, pari a 3/12 del canone annuo per n. 1 attraversamento interrato, con bonifico id 25-59890981-28 RDP-00461926 Numero ITEM : 0002 del 05/10/2023;
- ha effettuato il pagamento dell'imposta regionale 2023, pari al 50% del canone 2023 per n. 1 attraversamento interrato, di importo di Euro 33,60 con bonifico id id 25-59890981-28 RDP-00461926 Numero ITEM : 0003 del 05/10/2023;

Per quanto non espressamente previsto dal presente decreto di concessione si applicano le vigenti disposizioni, di legge e di regolamento, statali e regionali, ed in particolare il codice civile, la normativa concernente il buon regime delle acque, nonché l'igiene e la sicurezza pubblica, l'edilizia e l'urbanistica vigenti nel territorio dove i beni sono ubicati;

RILEVATO che l'inosservanza delle condizioni e prescrizioni cui è vincolato il presente provvedimento, al pari dell'inosservanza delle norme contenute nel Capo VII del R.D. 523/1904, comporterà denuncia all'Autorità giudiziaria ai sensi dell'art. 374 della L. 2248/1865 allegato F, oltre le sanzioni di cui all'articolo 9 della L.R. 80/2015;

Tutto ciò premesso e considerato

DECRETA

1. il rilascio ad e-distribuzione S.p.a., c.f. n. 05779711000, con sede legale in Roma, Via Ombrone 2, di quanto segue:

1.1. concessione per posa di linea interrata BT in attraversamento in soletta stradale al borro di Castello, in via lungo la Bardena, località Figline di Prato, nel Comune di Prato (PO);

1.2. autorizzazione per posa di linea interrata BT in parallelismo al borro di Castello, in via lungo la Bardena, località Figline di Prato, nel Comune di Prato (PO);

1.3. autorizzazione per posa di linea interrata BT e di armadio stradale nella fascia di larghezza di 10 metri dal ciglio di sponda del corso d'acqua MV24579, in via lungo la Bardena, località Figline di Prato, nel Comune di Prato (PO);

2. di autorizzare l'esecuzione delle opere ai soli fini idraulici ai sensi e per gli effetti dell'art. 2, comma 1, lettera i) e lettera n) della L.R. 80/2015 e degli artt. 2 e 93 del R.D. 523/1904 così come descritto e rappresentato negli elaborati sopra elencati;

3. di stabilire che la concessione ha durata di anni 19 (diciannove), decorrenti dalla data del presente decreto di concessione, secondo le condizioni e le clausole espresse in precedenza;

4. di dare atto che gli effetti della concessione decorrono dalla data del presente decreto;

5. di dare atto che l'allegato "A" contenente i dati identificativi del Responsabile del Procedimento e dei funzionari istruttori è parte integrante del presente decreto;

6. di disporre che la realizzazione delle opere in argomento sia sottoposta alle prescrizioni tecniche e generali individuate in premessa;

7. di dichiarare che gli obblighi derivanti dalla presente concessione sono regolati come stabilito in premessa;

8. di dare atto che l'autorizzazione con concessione di cui al presente atto è rilasciata ai soli fini di tutela delle opere idrauliche e del buon regime delle acque pubbliche, giusto l'art. 2 del R.D. 523/1904, e pertanto fatti salvi e impregiudicati i diritti di terzi. Il destinatario è tenuto a munirsi di tutti gli ulteriori titoli abilitativi e atti di assenso previsti dalle leggi vigenti;

9. il richiedente è a conoscenza che, ferme restando le vigenti disposizioni urbanistiche del Comune interessato, in assenza della presente concessione non possono iniziare i lavori;

10. di dare, altresì, atto che, ai sensi dell'art. 3, ultimo comma, della L. 241/1990 e s.m.i., avverso il presente atto può essere proposto ricorso all'Autorità giudiziaria competente o, in alternativa, al Presidente della Repubblica, rispettivamente entro 60 e 120 giorni dal suo ricevimento.

IL DIRIGENTE

Allegati n. 1

A

dati identificativi

3874681de0453551607f4a94a9cea4cb3c34efeade2497f84f3d138dbd2a9753

ALLEGATO A

DATI IDENTIFICATIVI

Regione Toscana:

Il Responsabile del Procedimento è il Geol. Andrea Salvadori, nominato con Ordine di Servizio n. 64 del 10 novembre 2022.

L'istruttore della pratica è il Geol. Federico Marini (email: federico.marini@regione.toscana.it)



REGIONE TOSCANA

DIREZIONE DIFESA DEL SUOLO E PROTEZIONE CIVILE

SETTORE GENIO CIVILE VALDARNO SUPERIORE

Responsabile di settore Gennarino COSTABILE

Incarico: DECR. DIRIG. CENTRO DIREZIONALE n. 8656 del 21-05-2021

Decreto non soggetto a controllo ai sensi della D.G.R. n. 553/2016

Numero adozione: 21645 - Data adozione: 11/10/2023

Oggetto: RD nr. 523/1904 - LR nr. 80/2015. Concessione porzione di area demaniale e autorizzazione lavori nelle pertinenze del corso d'acqua AV11758, AV43968, AV43894, AV43895, tra la rotatoria di via Bartolomeo della Gatta e il sottopasso della E45 nel Comune di Sansepolcro per il completamento e adeguamento della viabilità di collegamento relativa al II Ponte sul Fiume Tevere lungo la Reglia dei Mulini e realizzazione di un nuovo scolmatore fognario e n.4 nuovi scarichi di acque meteoriche. Pratica SiDIT 2957/2023

Il presente atto è pubblicato integralmente sul BURT ai sensi degli articoli 4, 5 e 5 bis della l.r. 23/2007 e sulla banca dati degli atti amministrativi della Giunta regionale ai sensi dell'art.18 della l.r. 23/2007.

Data certificazione e pubblicazione in banca dati ai sensi L.R. 23/2007 e ss.mm.: 12/10/2023

Documento informatico firmato digitalmente ai sensi del testo unico D.P.R. 28 dicembre 2000, n. 445, del D.Lgs. 7 marzo 2005, n. 82 e norme collegate, il quale sostituisce il testo cartaceo e la firma autografa.

Numero interno di proposta: 2023AD024297

IL DIRIGENTE

VISTO l'art. 93 del R.D. 523/1904 "Testo unico delle disposizioni di legge intorno alle opere idrauliche delle diverse categorie" e s.m.i.;

VISTA la L. 37/94 "Norme per la tutela ambientale delle aree demaniali dei fiumi, torrenti, laghi e altre acque pubbliche";

VISTA la L.R. 79/2012 "Nuova disciplina in materia di consorzi di bonifica. Modifiche alla l.r. 69/2008 e alla l.r. 91/1998. Abrogazione della l.r. 34/1994";

VISTA la D.C.R.T. n. 55 dell'11/07/2023: "Modifiche al reticolo idrografico e di gestione di cui alla legge regionale 27 dicembre 2012, n.79 approvato con deliberazione del Consiglio regionale 6 dicembre 2022, n.103";

VISTA la L.R. 80/2015 "Norme in materia di difesa del suolo, tutela delle risorse idriche e tutela della costa e degli abitati costieri", ed in particolare l'art. 2 lett. i);

VISTA la L.R. 41/2018 "Disposizioni in materia di rischio di alluvioni e di tutela dei corsi d'acqua in attuazione del decreto legislativo 23 febbraio 2010, n. 49 (Attuazione della direttiva 2007/60/CE relativa alla valutazione e alla gestione dei rischi di alluvioni). Modifiche alla l.r. 80/2015 e alla l.r. 65/2014";

RICHIAMATO il DPGR 60/R del 12/08/2016 "Regolamento in attuazione dell'articolo 5 della legge regionale 28 dicembre 2015 n. 80 "Norme in materia di difesa del suolo, tutela delle risorse idrica e tutela della costa e degli abitati costieri" recante disciplina del rilascio delle concessioni per l'utilizzo del demanio idrico e criteri per la determinazione dei canoni, come modificato dal DPGR 45/R dell'8/8/2017;

VISTA la Delibera della Giunta Regionale n. 1555 del 27/12/2022 "Aggiornamento dei canoni per l'uso del demanio idrico ai sensi della l.r. n. 80/2015 e del d.p.g.r. n. 60/R/2016";

RICHIAMATO il D.P.G.R. 42/R del 25/07/2018 "Regolamento per lo svolgimento delle attività di polizia idraulica, polizia delle acque, e servizio di piena, in attuazione dell'articolo 5 della legge regionale 28 dicembre 2015, n. 80 (Norme in materia di difesa del suolo, tutela delle risorse idrica e tutela della costa e degli abitati costieri)."

VISTA l'istanza di autorizzazione idraulica cui alla pratica SiDIT n. 2957/2023, acquisita agli atti di questo Settore con prot. n. 295207 del 22-06-2023 presentata dal Comune di Sansepolcro, c.f. 00193430519, con sede in Via Matteotti n. 1 e l'allegata documentazione progettuale a firma del tecnico incaricato, costituita dai seguenti elaborati in formato digitale:

- R1_Relazione Tecnica Idraulica;
- Tav 1_Planimetria Generale Stato Attuale Scala 1:500;
- Tav 2_Profilo Longitudinale Stato Attuale Scala 1:500;
- Tav A3.1_Estratti A-B e Sezioni Stato Attuale Scala 1:200 e 1:100;
- Tav A3.2_Estratti C-D e Sezioni Stato Attuale Scala 1:200 e 1:100;
- Tav A3.3_Estratto E e Sezioni Stato Attuale Scala 1:200 e 1:100;
- Tav P1_Planimetria Generale Stato di Progetto Scala 1:500;
- Tav P2_Profilo Longitudinale Stato di Progetto Scala 1:500;
- Tav P3.1_Estratti A-B e Sezioni Stato di Progetto Scala 1:200 e 1:100;
- Tav P3.2_Estratti C-D e Sezioni Stato di Progetto Scala 1:200 e 1:100;
- Tav P3.3_Estratto E e Sezioni Stato di Progetto Scala 1:200 e 1:100;
- Tav P4.1_Progetto Dettagli Area Sottopasso Stato di Progetto Scala 1:50 e 1:100;
- Tav P4.2_Progetto Dettagli Stato di Progetto Scala 1:50

PRESO ATTO che il progetto prevede:

- lavori nelle pertinenze del corso d'acqua denominato AV11758, AV43968, AV43894, AV43895, tra la rotatoria di via Bartolomeo della Gatta e il sottopasso della E45 in Comune di Sansepolcro, per l'esecuzione dell'opera n. 15649 completamento e adeguamento della viabilità di collegamento relativa al II Ponte sul Fiume Tevere lungo la Reglia dei Mulini e realizzazione di un nuovo scolmatore fognario e n.4 nuovi scarichi di acque meteoriche, così come descritto e rappresentato negli elaborati di progetto;

DATO ATTO che il Responsabile del procedimento è l'incaricato di elevata qualificazione delle procedure tecnico autorizzative per la difesa del suolo nominato con Ordine di Servizio n. 19 del 14/11/2022;

CONSIDERATO che le opere e attività sopra descritte comportano l'utilizzo di porzione di area del demanio idrico del suddetto corso d'acqua;

DATO ATTO che le suddette opere rientrano in una delle fattispecie di cui all'art. 13 comma 1 del Regolamento 60/R/2016 e s.m.i e pertanto si può procedere ad assegnazione diretta dell'area demaniale senza procedura in concorrenza;

RICORDATO che ai sensi dell'art. 24 comma 6 del Regolamento 60/R, la concessione può essere rilasciata senza il disciplinare;

DATO ATTO che il presente decreto contiene gli elementi essenziali e le clausole che regolano il rapporto giuridico tra questa Amministrazione e il concessionario;

DATO ATTO che la documentazione progettuale che descrive l'esecuzione dei lavori e le caratteristiche più significative delle opere con evidenziate le aree demaniali impegnate e la finalità dell'occupazione, è quella agli atti del procedimento n. 4355/2023;

RILEVATO che:

- Il progetto prevede la posa in opera di grigliato metallico poggiato su travi in acciaio a sbalzo sul muro esistente, nel tratto del sottopasso E45 per consentire il proseguimento della pista ciclopedonale e che tale opera, permettendo il passaggio dell'acqua, non è assimilabile al tombamento del corso d'acqua;
- con nota prot. 0357378 del 21/07/2023 questo Settore oltre a richiedere i versamenti di canone e imposta per l'annualità in corso relativamente al nuovo scolmatore fognario e ai n.4 nuovi scarichi di acque meteoriche, ha comunicato che in ottemperanza a quanto stabilito dagli artt. 4, 5 e 6 della l.r. 41/2018 è necessario individuare il tempo di ritorno della portata che transita nei tratti coperti del corso d'acqua e le misure di prevenzione volte a gestire le situazioni di rischio in relazione alle attività di cui alla Direttiva del Presidente del Consiglio dei Ministri 27 febbraio 2004 (Indirizzi operativi per la gestione organizzativa e funzionale del sistema di allertamento nazionale e regionale per il rischio idrogeologico ed idraulico ai fini di protezione civile);
- a seguito del sopralluogo congiunto avvenuto in data 14/09/2023 il Comune di Sansepolcro con nota integrativa acquisita agli atti con prot. n. 0431613 del 20/09/2023, oltre a trasmettere i versamenti richiesti, ha comunicato che provvederà:
 1. ad inserire nella progettazione delle opere stradali, specifica segnaletica Stradale Verticale di preavviso, costituita da Pericolo Generico (Fig II 35 Art 103) e pannello integrativo (Mod 6 Art 83-6/e) zona soggetta ad allagamenti;
 2. a conferire incarico professionale per la verifica idraulica del canale ed il corretto tracciato di monte;

ACCERTATO che:

- il progetto presenta i requisiti per esser autorizzato con le prescrizioni di seguito riportate in quanto:
 - non altera il buon regime delle acque;
 - non interferisce con esigenze di regimazione idraulica, accessibilità e manutenzione del corso d'acqua ed è compatibile con la presenza di opere idrauliche;
 - non interferisce con la stabilità del fondo e delle sponde del corso d'acqua;
 - non vi è aggravio del rischio in altre aree derivante dalla realizzazione dell'intervento;
 - non vi è aggravio del rischio per le persone;
- la realizzazione dei lavori non è in contrasto con la disciplina dal Capo VII del R.D 523/1904 e con la normativa regionale di riferimento;

DATO ATTO che, nella realizzazione e gestione delle opere dovranno essere osservate le prescrizioni tecniche e generali, che vengono di seguito specificate:

PRESCRIZIONI TECNICHE

- durante l'esecuzione dei lavori non dovrà essere mai impedito o ostacolato il regolare deflusso delle acque né essere mai ridotta l'efficienza idraulica del corso d'acqua interessato dai lavori;
- durante l'esecuzione dei lavori dovranno essere messi in atto tutti gli accorgimenti e le precauzioni necessarie affinché l'interferenza con la dinamica fluviale non determini aggravio di rischio idraulico ed in generale pericolo per l'incolumità delle persone e danni ai beni pubblici e privati;
- tutte le opere provvisorie occorrenti per l'esecuzione dei lavori dovranno ingombrare il meno possibile l'alveo del corso d'acqua e dovranno essere comunque rimosse prima del sopraggiungere delle piene;
- tutti i lavori dovranno essere eseguiti a perfetta regola d'arte secondo le normative, le specifiche e le linee guida

esistenti per i materiali da costruzione e le modalità realizzative;

- le opere finite dovranno risultare conformi ai disegni esaminati da questo Ufficio;
- al termine dei lavori eventuali materiali di risulta dovranno essere allontanati dal cantiere e ripristinato lo stato dei luoghi;
- dovrà essere sempre garantito l'accesso all'alveo al personale di questo Ufficio e del Consorzio di Bonifica o altri da tali Enti individuati, addetto alla vigilanza e alla manutenzione del corso d'acqua;
- i lavori che in qualsiasi modo interesseranno l'alveo dei corso d'acqua dovranno essere eseguiti in condizioni meteorologiche favorevoli e nello specifico, dovranno essere sospesi in caso di allerta "gialla" con riferimento agli avvisi emessi dal Centro Funzionale Regionale sul sito <https://www.cfr.toscana.it/> ;
- i lavori dovranno essere svolti in conformità alle disposizioni per la salvaguardia dell'ittiofauna e dovranno essere adottati tutti gli accorgimenti necessari al fine di evitare intorbidamenti che possano arrecare danno alla fauna ittica;
- al termine dei lavori dovrà essere ripristinato lo stato dei luoghi interessato dal cantiere e da occupazioni temporanee, comprensivo di tutte quelle aree interessate dal passaggio dei mezzi sia lungo le rive degli alvei che sulle viabilità di accesso;
- non è consentito il transito dei mezzi pesanti su argini imbibiti;

PRESCRIZIONI GENERALI:

- l'autorizzazione di cui al presente atto riguarda esclusivamente l'esecuzione delle opere indicate in premessa, per cui ogni variazione od ogni ulteriore opera o attività non indicata negli elaborati progettuali inoltrati, od altro comunque non previsto, dovrà essere sottoposto ad ulteriore esame di questo Settore per la nuova eventuale autorizzazione prima della loro esecuzione;
- i lavori dovranno iniziare entro 12 (dodici) mesi dalla data di rilascio del presente atto pena la perdita di validità dello stesso. Nel caso in cui le opere non fossero ancora iniziate entro tale scadenza, l'autorizzazione deve essere considerata automaticamente decaduta senza ulteriore comunicazione da parte dello scrivente Ufficio;
- l'autorizzazione di cui al presente atto ha validità di anni 3 (tre) dalla data del presente atto a pena di decadenza senza ulteriori comunicazioni da parte dello scrivente Ufficio salvo richiesta di rinnovo da presentarsi almeno 30 giorni prima della scadenza ;
- le opere saranno eseguite a totale cura e spese del richiedente;
- il richiedente dovrà comunicare allo scrivente Settore la data di inizio e fine lavori con un anticipo di almeno 5 giorni ciò al fine di consentire eventuali accertamenti tesi a verificare la rispondenza tra quanto previsto e quanto realizzato e trasmettere, entro sessanta giorni dal termine dei lavori, copia della dichiarazione di rispondenza delle opere stesse a quanto oggetto di autorizzazione e dell'avvenuto recepimento delle prescrizioni contenute nel presente atto;
- il Richiedente, ai fini dell'esecuzione delle opere, è tenuto a munirsi di tutti i titoli abilitativi, autorizzativi e degli atti di assenso, comunque denominati, previsti dalle leggi vigenti;
- con il presente Decreto s'intendono autorizzati, per tutta la durata della concessione, tutti gli interventi manutentivi ordinari che si rendessero necessari al corretto esercizio del bene concesso, nel rispetto comunque delle normative vigenti al momento;
- il concessionario dovrà comunicare preventivamente a questa Amministrazione la data d'inizio dei predetti lavori manutentivi e dovrà altresì presentare, a corredo di tale comunicazione, documentazione tecnica esplicativa;

STABILITO che ai sensi dell'art. 22 del DPGR 60/R del 12/08/2016, il Concessionario si obbliga:

- ad assumere la custodia dell'area demaniale in concessione, oltreché delle opere realizzate, mantenendole in buono stato, preservandole dal pericolo di distruzione o danneggiamento, salvaguardandole da intrusioni e manomissioni da parte di soggetti non autorizzati;
- a porre in essere tutte le misure necessarie a garantire la stabilità nel tempo dei manufatti, anche in dipendenza del mutevole regime del corso d'acqua, previo ottenimento dell'autorizzazione dell'Amministrazione Concedente, dichiarando fin d'ora di non aver nulla a pretendere per qualsiasi danno eventualmente occorso alle opere oggetto di concessione ed agli utilizzatori, per effetto delle piene e dei fenomeni di dinamica fluviale;
- a consentire l'accesso al personale di vigilanza incaricato dalla Concedente, che potrà in ogni momento effettuare verifiche per accertare lo stato di manutenzione dell'area e impartire l'ordine di effettuare gli interventi eventualmente necessari, ad insindacabile giudizio della Concedente, per garantire il buon regime delle acque;

- a sollevare fin d'ora la Concedente da ogni onere e responsabilità per qualsiasi danno derivante alle persone ed alla proprietà pubblica e privata a seguito di inadeguata manutenzione o di inadeguata custodia del bene demaniale in concessione, assumendosi gli oneri del risarcimento
- a rispettare le leggi ed i regolamenti ed ordinamenti di polizia urbana e di pubblica sicurezza, nonché la normativa in materia di polizia delle acque contenuta nel R.D. 523/1904 e nel R.D. 1775/1933, tenendo fin d'ora indenne la Concedente da ogni conseguenza determinata dalla inosservanza di essi;
- a non mutare la destinazione del bene in concessione, né apportarvi aggiunte, innovazioni o altro senza la preventiva autorizzazione della Concedente, prendendo atto che tutte le opere addizionali e di miglioria autorizzate resteranno acquisite al demanio senza che il Concessionario possa avere diritto a rimborsi o indennizzi e che qualora il Concessionario esegua le predette opere senza autorizzazione sarà tenuto alla rimessa in pristino, a propria cura e spese, salvo che la Concedente non ritenga di mantenerle senza alcun onere a proprio carico; sarà tenuto inoltre al risarcimento degli eventuali danni;
- a non cedere né sub concedere, anche parzialmente, il bene oggetto di concessione;
- a tenere indenne la Concedente dalle spese necessarie per le opere di sistemazione delle aree pubbliche specificamente coinvolte dagli interventi di installazione e manutenzione e di ripristinare a regola d'arte le aree medesime nei tempi stabiliti;
- a consentire, in ogni momento l'accesso e/o il transito, per le opportune operazione di vigilanza, al personale del Genio Civile ed ai mezzi addetti al servizio di piena e di polizia idraulica;
- a ripristinare, a proprie spese i luoghi alla scadenza della concessione per decorrenza del termine di durata sotto indicato e in caso di revoca o rinuncia, fatta salva la facoltà della Concedente di acquisire le opere al demanio, senza oneri per l'Amministrazione;

Il Concessionario inoltre:

- rimane il solo ed unico responsabile agli effetti del risarcimento di tutti i danni che fossero arrecati alla proprietà privata, a cose o persone per effetto di quanto autorizzato e comunque tenendo indenne la Regione Toscana da qualsiasi responsabilità, anche giudiziale, per eventuali danni, reclami o molestie che potessero derivare dai lavori in oggetto;
- è obbligato, ai sensi dell'art. 2 del R.D. n.523/1904 ad eseguire a proprie spese e non appena ricevute intimazioni, tutte quelle varianti e modifiche, compresa anche l'eventuale demolizione delle opere stesse e la messa in pristino dello stato dei luoghi, che, a giudizio insindacabile dell'Autorità idraulica, si rendessero necessarie per garantire il buon regime idraulico o in seguito all'accertamento di effetti dannosi delle opere stesse o per le variate condizioni del corso d'acqua o per ogni altro pubblico interesse che potesse sopravvenire
- dovrà provvedere inoltre a ripristinare tempestivamente qualsiasi danno o guasto causato alle opere idrauliche ed al corso d'acqua in generale per effetto della presente autorizzazione, in conformità alle prescrizioni che saranno impartite dalla competente autorità idraulica;
- è tenuto alla osservanza delle disposizioni del R.D. 25/07/1904 n. 523 sulle opere idrauliche, nonché delle prescrizioni legislative e regolamentari vigenti, quali quelle concernenti la tutela delle acque pubbliche, dell'agricoltura, della fauna ittica, dell'industria, dell'igiene e della pubblica incolumità;

DATO ATTO che l'inadempimento da parte del Concessionario degli obblighi previsti dal presente Decreto di concessione, costituisce causa di decadenza, che si verifica anche nei casi di.

- a) violazione delle disposizioni e prescrizioni contenute in disposizioni legislative, regolamentari;
- b) violazione del divieto di cessione della concessione e di sub-concessione anche parziale dell'immobile;
- c) esecuzione dei lavori in difformità del progetto autorizzato. Prima di dichiarare la decadenza con apposito decreto, la Concedente comunicherà un termine non inferiore a 30 giorni entro il quale il Concessionario potrà presentare le proprie deduzioni;

RICORDATO che:

- per quanto non espressamente previsto dal presente Decreto di Concessione si applicano le vigenti disposizioni, di legge e di regolamento, statali e regionali, ed in particolare il codice civile, la normativa concernente il buon regime delle acque, nonché l'igiene e la sicurezza pubblica, l'edilizia e l'urbanistica vigenti nel territorio dove i beni sono ubicati;

DATO ATTO che il Concedente potrà disporre, mediante atto amministrativo, la revoca della presente concessione in qualunque momento, con effetto immediato, qualora intervengano ragioni di regimazione idraulica del corso d'acqua interessato o che l'opera stessa sia in seguito giudicata incompatibile per il buon regime idraulico del corso d'acqua interessato o ragioni di pubblica utilità o per qualsiasi ragione di pubblico interesse;

RILEVATO che l'inosservanza delle condizioni e prescrizioni cui è vincolato il presente provvedimento, fatte salve le sanzioni penali per l'inosservanza delle norme contenute nel Capo VII del R.D. 523/1904, comporta il pagamento di una sanzione, nel rispetto dei limiti minimo e massimo previsto dall'articolo 9 della l.r.80/2015;

RITENUTO, sulla base dell'esperita istruttoria, di stabilire in 19 (diciannove) anni la durata della concessione e potrà essere rinnovata nei soli casi previsti dal Regolamento e con le modalità nel medesimo stabilite, esclusivamente a seguito di istanza da presentare almeno 30 giorni prima della scadenza del termine della concessione;

DATO ATTO che nel periodo di validità della concessione, il canone dovrà essere corrisposto anche se il Concessionario non possa o non voglia fare uso in tutto o in parte della concessione e che, in caso di rinuncia, il pagamento del canone è dovuto fino alla data di presentazione della relativa richiesta;

RICHIAMATO l'articolo 1 della L.R. 30/12/1971 n. 2, così come modificato dall'art.1 della L.R. 74/2018, che istituisce l'imposta regionale sulle concessioni statali per l'occupazione e l'uso dei beni del demanio e del patrimonio indisponibile dello Stato, situati nell'ambito territoriale della Regione commisurandola al 50% del canone di concessione;

DATO ATTO che ai sensi dell'art. 28 comma 6 del Regolamento regionale 12 agosto 2016, n. 60/R per le concessioni di durata superiore ad un anno il canone sarà aggiornato annualmente sulla base del tasso di inflazione programmato;

RITENUTO di commisurare a una annualità del canone il deposito cauzionale di cui all'art. 31 del Regolamento, versato dal concessionario a garanzia del regolare pagamento del canone e/o a titolo di rimborso delle spese eventualmente sostenute da questa Amministrazione e da reintegrare fino alla suddetta misura nel caso di prelievi parziali di somme, nel corso della concessione;

DATO ATTO che il presente atto è sostanzialmente conforme allo schema approvato con Decreto del Direttore n. 463 del 12/02/2016;

DATO ATTO che il presente provvedimento è rilasciato in esenzione di bollo ex art. 16 Tab. Allegato B, D.P.R. n. 642/1972;

DATO ATTO infine che il richiedente ha provveduto al versamento a favore della Regione Toscana dei seguenti importi:

- € 242,60 a titolo di canone annualità 2023 in ragione di cinque ratei mensili del canone annuale che ammonta ad € 582,24, relativamente al nuovo scolmatore fognario e ai n.4 nuovi scarichi di acque meteoriche, calcolate ai sensi dell'Allegato A p.ti 2.5 e 6.1 della Delibera n.1555/2022, mediante versamento sul conto Banco Posta, codice IBAN IT41 X076 0102 8000 0103 1581 018;
- € 121,30 a titolo di imposta regionale sul canone di concessione sul conto Banco Posta codice IBAN IT70 J 0760102800 000011899580.

Tutto ciò premesso e considerato,

DECRETA

1. di autorizzare l'esecuzione delle opere relative al completamento e adeguamento della viabilità di collegamento relativa al II Ponte sul Fiume Tevere, ai sensi e per gli effetti dell'art. 2, comma 1, lettera i) e lettera n) della L.R. 80/2015 e dell' art. 93 del R.D. 523/1904 così come sopra descritto e rappresentato negli elaborati sopra elencati;
2. di stabilire che l'autorizzazione all'esecuzione dei lavori ha validità di anni 3 (tre) dalla data del presente atto, fatta salva la possibilità di motivata richiesta di rinnovo da parte del richiedente;
3. di accordare al Comune di Sansepolcro, c.f. 00193430519, con sede legale in Via Matteotti n. 1 la Concessione per l'occupazione di:
 - porzione di area demaniale del corso d'acqua denominato AV11758, AV43968, AV43894, AV43895 , loc. tra la rotatoria di via Bartolomeo della Gatta e il sottopasso della E45 in Comune di Sansepolcro, presso la particella del Foglio per la realizzazione di realizzazione di un nuovo scolmatore fognario e n.4 nuovi scarichi di acque meteoriche;
4. di stabilire che la concessione ha durata di anni 19 (diciannove) dalla data del presente atto e che il canone di concessione è pari a € 582,24, secondo quanto riportato dall'Allegato A p.ti 2.5 e 6.1 della Delibera n.1555/2022, soggetto ad aggiornamento e modifica in ragione delle disposizioni emanate dalla Regione Toscana, da pagarsi entro il 31 Dicembre dell'anno di riferimento, sino alla scadenza della presente concessione anche se il concessionario non voglia o non possa fare uso in tutto o in parte della concessione;
5. di disporre che la realizzazione dell'opera e la gestione dell'area demaniale siano sottoposte alle prescrizioni tecniche e generali individuate in premessa e nessuna variazione potrà essere introdotta senza la preventiva autorizzazione da parte di questo Settore;

6. di non procedere alla registrazione fiscale del presente provvedimento, considerato che l'ammontare dell'imposta proporzionale dovuta per l'intera durata della concessione risulta inferiore alla misura fissa di Euro 200,00, ai sensi dell'art. 2, parte II della Tariffa del D.P.R. 131/1986. Resta ferma comunque la possibilità da parte del concessionario, in caso d'uso, ai sensi del suddetto articolo, di provvedere alla sua registrazione;

7. di dare atto che:

- il presente provvedimento è rilasciato ai soli fini di tutela delle opere idrauliche e del buon regime delle acque pubbliche, giusto l'art. 2 del R.D. 523/1904, e pertanto fa salvi e impregiudicati i diritti di terzi. Il destinatario è tenuto a munirsi di tutti gli ulteriori titoli abilitativi e atti di assenso previsti dalle leggi vigenti.
- il Concessionario è a conoscenza che, ferme restando le vigenti disposizioni urbanistiche del Comune interessato, in assenza della presente autorizzazione non possono iniziare i lavori.

8. di trasmettere per via telematica il presente provvedimento all'indirizzo pec comunesansepolcro@postacert.toscana.it.

Avverso il presente provvedimento è ammesso ricorso davanti all'autorità giudiziaria competente nei termini di legge.

IL DIRIGENTE



REGIONE TOSCANA

DIREZIONE DIFESA DEL SUOLO E PROTEZIONE CIVILE

SETTORE GENIO CIVILE TOSCANA SUD

Responsabile di settore Renzo RICCIARDI

Incarico: DECR. DIRIG. CENTRO DIREZIONALE n. 8656 del 21-05-2021

Decreto non soggetto a controllo ai sensi della D.G.R. n. 553/2016

Numero adozione: 21660 - Data adozione: 12/10/2023

Oggetto: Pratica SiDIT n. 9225/2019 (Proc. n. 2796/2023) - Subentro nella titolarità della concessione rilasciata dalla Regione Toscana con atto n. 5587 del 17/06/1998, "Oggetto: R.D. 25/07/1904 n. 523. Torrente Riluogo. Autorizzazione lavori per attraversamento con passerella pedonale. Domanda in data 03/04/1998. Prat. 704. Ditta Consorzio Insediamento Due Ponti". Concessionario: Comune di Siena.

Il presente atto è pubblicato integralmente sul BURT ai sensi degli articoli 4, 5 e 5 bis della l.r. 23/2007 e sulla banca dati degli atti amministrativi della Giunta regionale ai sensi dell'art.18 della l.r. 23/2007.

Data certificazione e pubblicazione in banca dati ai sensi L.R. 23/2007 e ss.mm.: 12/10/2023

Documento informatico firmato digitalmente ai sensi del testo unico D.P.R. 28 dicembre 2000, n. 445, del D.Lgs. 7 marzo 2005, n. 82 e norme collegate, il quale sostituisce il testo cartaceo e la firma autografa.

Numero interno di proposta: 2023AD024269

IL DIRIGENTE

VISTI gli artt. 93, 95, 97 e 98 del R.D. 523/1904 “Testo unico delle disposizioni di legge intorno alle opere idrauliche delle diverse categorie”;

VISTO l'art. 1, comma 1, della L.R. n. 2/1971, che ha istituito l'imposta regionale sulle concessioni statali per l'occupazione e l'uso dei beni del demanio e del patrimonio indisponibile dello Stato, situati nell'ambito della Regione, attualmente commisurata al 50% del canone di concessione dei beni del demanio idrico e delle relative aree, il cui versamento deve essere effettuato entro il 31 dicembre dell'anno in cui deve essere versato il canone di concessione;

VISTA la Legge 241/1990 e ss.mm.ii., “Nuove norme in materia di procedimento amministrativo e di diritto di accesso ai documenti amministrativi”;

VISTA la L. 37/1994 “Norme per la tutela ambientale delle aree demaniali dei fiumi, torrenti, laghi e altre acque pubbliche”;

VISTO il D.Lgs. n. 112 del 31/03/1998 "Conferimento di funzioni e compiti amministrativi dello Stato alle regioni ed agli enti locali, in attuazione del capo I della legge 15 marzo 1997, n. 59”;

VISTA la L.R. 23 luglio 2009 n. 40 “Norme sul procedimento amministrativo, per la semplificazione e la trasparenza dell'attività amministrativa”;

VISTA la L.R. 79/2012 “Nuova disciplina in materia di consorzi di bonifica. Modifiche alla L.R. 69/2008 e alla L.R. 91/1998. Abrogazione della L.R. 34/1994”;

VISTA la D.C.R.T. n. 57 del 11/06/2013 “Individuazione del reticolo idrografico e di gestione ai sensi dell'articolo 22, comma 1, lettera e), della legge regionale 27 dicembre 2012, n. 79 (Nuova disciplina in materia di consorzi di bonifica. Modifiche alla l.r. 69/2008 e alla l.r. 91/1998. Abrogazione della l.r. 34/1994)”;

VISTA la L.R. 22/2015 “Riordino delle funzioni provinciali e attuazione della legge 7 aprile 2014, n. 56” che dispone in ordine al trasferimento alla Regione Toscana della gestione del demanio idrico e dell'introito dei relativi proventi;

VISTA la L.R. 30/2015 “Norme per la conservazione e la valorizzazione del patrimonio naturalistico - ambientale regionale. Modifiche alla l.r. 24/1994, alla l.r. 65/1997, alla l.r. 24/2000 ed alla l.r. 10/2010”;

VISTA la L.R. 80/2015 "Norme in materia di difesa del suolo, tutela delle risorse idriche e tutela della costa e degli abitati costieri", ed in particolare l'art. 2, lett. i);

VISTO il Decreto Dirigenziale n. 463 del 12/02/2016, con il quale si approva lo schema del decreto di concessione delle aree demaniali;

VISTO il Decreto del Presidente della Giunta Regionale Toscana n. 60/R del 12/08/2016 “Regolamento in attuazione dell'art. 5 della LR 80/2015, recante disciplina per il rilascio delle concessioni per l'utilizzo del demanio idrico e criteri per la determinazione dei canoni”, d'ora in avanti “Regolamento”;

VISTA la D.G.R.T. n. 888 del 07/08/2017 e ss.mm.ii., avente ad oggetto “Determinazione dei canoni per l'uso del Demanio Idrico – revoca della D.G.R.T. n.1138 del 15/11/2016” con cui sono

stati rideterminati sia i canoni da applicare alla varie tipologie di concessioni per l'utilizzo delle aree demaniali, sia i nuovi importi per quanto concerne gli oneri istruttori oltre alle modalità di pagamento e riscossione;

VISTA la Delibera della Giunta Regionale n. 1414 del 17/12/2018, con la quale si introducono alcune modifiche nell'applicazione dei canoni di specifiche occupazioni demaniali e si confermano, per il resto, i canoni per l'uso del demanio idrico fissati dalla precedente DGRT 888/2017;

VISTA la L.R. 41/2018 "Disposizioni in materia di rischio di alluvioni e di tutela dei corsi d'acqua in attuazione del decreto legislativo 23 febbraio 2010, n. 49 (Attuazione della direttiva 2007/60/CE relativa alla valutazione e alla gestione dei rischi di alluvioni). Modifiche alla l.r. 80/2015 e alla l.r. 65/2014";

VISTO il Decreto del Presidente della Giunta Regionale 25 luglio 2018, n. 42/R "Regolamento per lo svolgimento delle attività di polizia idraulica, polizia delle acque, e servizio di piena, in attuazione dell'articolo 5 della legge regionale 28 dicembre 2015, n. 80 (Norme in materia di difesa del suolo, tutela delle risorse idriche e tutela della costa e degli abitati costieri)";

VISTA la Delibera della Giunta Regionale n. 1219 del 02/11/2022 "Aggiornamento dei canoni e degli indennizzi del demanio idrico al tasso di inflazione programmata per l'annualità 2022, ai sensi dell'articolo 6, comma 2 della L.R. 28 dicembre 2015 n. 80";

VISTA la Delibera della Giunta Regionale n. 1555 del 27/12/2022 "Aggiornamento dei canoni per l'uso del demanio idrico ai sensi della l.r. n. 80/2015 e del d.p.g.r. n. 60/R/2016";

VISTA la deliberazione del Consiglio Regionale 11 luglio 2023, n. 55 "Modifiche al reticolo idrografico e di gestione di cui alla legge regionale 27 dicembre 2012, n.79 approvato con deliberazione del Consiglio regionale 6 dicembre 2022, n. 103";

PREMESSO che la Regione Toscana, con atto n. 5587 del 17/06/1998, ha rilasciato al Consorzio Insediamento Due Ponti una concessione per realizzare una passerella pedonale ad uso attività commerciali sul Fosso Riluogo (TS 6116), in Loc. Due Ponti nel comune di Siena (SI), avente effetti dal 17/06/1998 al 16/06/2028;

VISTA la richiesta di subentro nella concessione suddetta presentata dal Comune di Siena, acquisita agli atti del Settore con prot. n. 179362 del 12/04/2023;

VISTA la comunicazione di avvio del procedimento amministrativo, trasmessa al richiedente con prot. n. 206592 del 03/05/2023, comprensiva della richiesta di adempimenti preliminari al rilascio del provvedimento di subentro;

DATO ATTO che l'attraversamento in concessione è rappresentato nell'elaborato cartografico facente parte integrante e sostanziale del presente decreto ("Allegato A");

RITENUTO che, ai sensi dell'art. 36 del Regolamento, sussistano le condizioni per il rilascio del presente decreto di subentro, in considerazione del trasferimento di proprietà, in esecuzione della convenzione urbanistica approvata con atto del Consiglio Comunale n. 874 del 06/12/1989, delle opere di urbanizzazione della lottizzazione artigianale e commerciale situata in Siena, lungo la S.S. 73 Levante in Loc. Due Ponti, come risulta dall'atto di cessione gratuita registrato a Siena con repertorio n. 7922 serie IT del 30/12/2021;

ACCERTATO che l'uso dell'area oggetto del presente subentro è stato conforme agli obblighi di cui all'art. 22 e che, fino alla data di rilascio del presente decreto, i canoni e l'imposta regionale sono stati regolarmente corrisposti;

DATO ATTO che il subentrante è obbligato nei modi e nei termini del concessionario a cui subentra;

CONSIDERATO che il canone demaniale per l'anno 2023 dovuto per una passerella pedonale ad uso pubblica utilità (tip. 5.1), per effetto delle rivalutazioni intervenute e con la riduzione di cui all'art. 29, comma 4, del Regolamento, ammonta a € 161,60, precisando che lo stesso potrà essere aggiornato annualmente dalla Giunta Regionale sulla base del tasso di inflazione programmato per l'anno di riferimento;

RITENUTO di confermare come termine della concessione la data del 16/06/2028, già indicata nell'atto n. 5587 del 17/06/1998;

CONSIDERATO che, come espressamente previsto all'art. 23 del Regolamento, alla cessazione della concessione, per decorrenza del termine di durata sopra indicato, rinuncia, revoca o decadenza, la concessione si risolve col conseguente obbligo per il Concessionario di ripristinare, a proprie spese, le aree e i luoghi occupati nel termine assegnato dall'Amministrazione concedente e che in caso contrario si farà luogo all'esecuzione d'ufficio in danno del Concessionario, salvo valutare, d'ufficio o su istanza del concessionario, l'acquisizione al demanio dei manufatti realizzati dal concessionario medesimo, qualora non derivi alcun onere per la Regione e senza che possa essere riconosciuto alcun compenso o indennizzo a favore del concessionario;

CONSIDERATO che, ai sensi dell'art. 25 del Regolamento, il rinnovo della concessione è ammissibile solo nei casi di cui all'art. 13, comma 1 lettere a), b), c) e g) e la concessione non è rinnovabile tacitamente alla scadenza, la domanda di rinnovo deve essere presentata, almeno trenta giorni prima della scadenza della concessione, ai sensi e con le modalità di cui all'art. 14 e fino al rilascio della nuova concessione e solo qualora abbia presentato domanda di rinnovo nel termine predetto il richiedente può continuare ad utilizzare l'area con le medesime modalità e condizioni della concessione in scadenza previo pagamento di un corrispettivo commisurato al canone, salvo conguaglio al rilascio della concessione;

CONSIDERATO che il canone dovrà essere corrisposto anche se il Concessionario non possa o non voglia fare uso in tutto o in parte della concessione e che in caso di rinuncia il pagamento del canone è dovuto per tutta l'annualità in cui l'istanza è stata presentata;

RITENUTO di commisurare a una annualità del canone il deposito cauzionale di cui all'art. 31 del Regolamento, versato dal concessionario a garanzia del regolare pagamento del canone e/o a titolo di rimborso delle spese eventualmente sostenute da questa Amministrazione e da reintegrare fino alla suddetta misura nel caso di prelievi parziali di somme, nel corso della concessione;

TENUTO CONTO che, in ottemperanza agli adempimenti preliminari richiesti con la nota sopracitata:

- è stato corrisposto il canone 2023, pari ad € 161,60;
- è stata versata l'imposta dovuta sulle concessioni demaniali, stabilita dalla L.R. 2/1971, per l'importo di € 80,80;

RILEVATO che l'inosservanza delle condizioni e prescrizioni cui è vincolato il presente provvedimento, al pari dell'inosservanza delle norme contenute nel Capo VII del R.D. 523/1904, comporterà denuncia all'Autorità Giudiziaria ai sensi dell'art. 374 della L. 2248/1865, allegato F;

DATO ATTO che il presente decreto è sostanzialmente conforme allo schema approvato con Decreto del Direttore n. 463 del 12/02/2016, all. B;

DATO ATTO che, per quanto non espressamente previsto dal presente provvedimento, si applicano le disposizioni legislative e regolamentari, statali e regionali, vigenti in materia;

DATO ATTO che il Responsabile del procedimento, ai sensi della Legge 241/1990 e ss.mm.ii., è il Dirigente del Settore Genio Civile Toscana Sud;

Tutto ciò premesso e considerato

DECRETA

1. il subentro del Comune di Siena, avente sede legale in Siena, Piazza del Campo 1, C.F. 00050800523, nella concessione rilasciata dalla Regione Toscana con atto n. 5587 del 17/06/1998, "Oggetto: R.D. 25/07/1904 n.523. Torrente Riluogo. Autorizzazione lavori per attraversamento con passerella pedonale. Domanda in data 03/04/1998. Prat. 704. Ditta Consorzio Insediamento Due Ponti", opera situata in Siena, Loc. Due Ponti, come rappresentato nell'elaborato cartografico facente parte integrante e sostanziale del presente decreto (Allegato "A");
2. di confermare il termine della concessione demaniale al 16/06/2028;
3. di dare atto che gli effetti del subentro decorrono dalla data del presente decreto;
4. di dare atto che il Concessionario, per effetto del presente provvedimento, risulta soggetto agli obblighi di cui all'art. 22 del Regolamento, alle prescrizioni riportate nell'atto n. 5587 del 17/06/1998, da intendersi integralmente riportate e trascritte, nonché alle disposizioni in materia di rinnovo e cessazione della concessione di cui agli articoli 23 e 25 del Regolamento, distintamente evidenziate in narrativa;
5. di dare atto che il presente provvedimento è rilasciato ai soli fini di tutela delle opere idrauliche e del buon regime delle acque pubbliche, giusto l'art. 2 del R.D. 523/1904, e pertanto fa salvi e impregiudicati i diritti di terzi;
6. di non procedere alla registrazione fiscale del presente provvedimento, considerato che l'ammontare dell'imposta proporzionale dovuta per l'intera durata della concessione risulta inferiore alla misura di Euro 200,00, ai sensi dell'art. 2, parte II della Tariffa del D.P.R. 131/1986. Resta ferma comunque la possibilità da parte dei concessionari, in caso d'uso, ai sensi del suddetto articolo, di provvedere alla sua registrazione;
7. di trasmettere telematicamente il presente provvedimento al richiedente.

Avverso il presente provvedimento è ammesso ricorso dinanzi all'Autorità Giudiziaria competente nei termini di legge.

Il Dirigente

Allegati n. 1

A

Cartografia

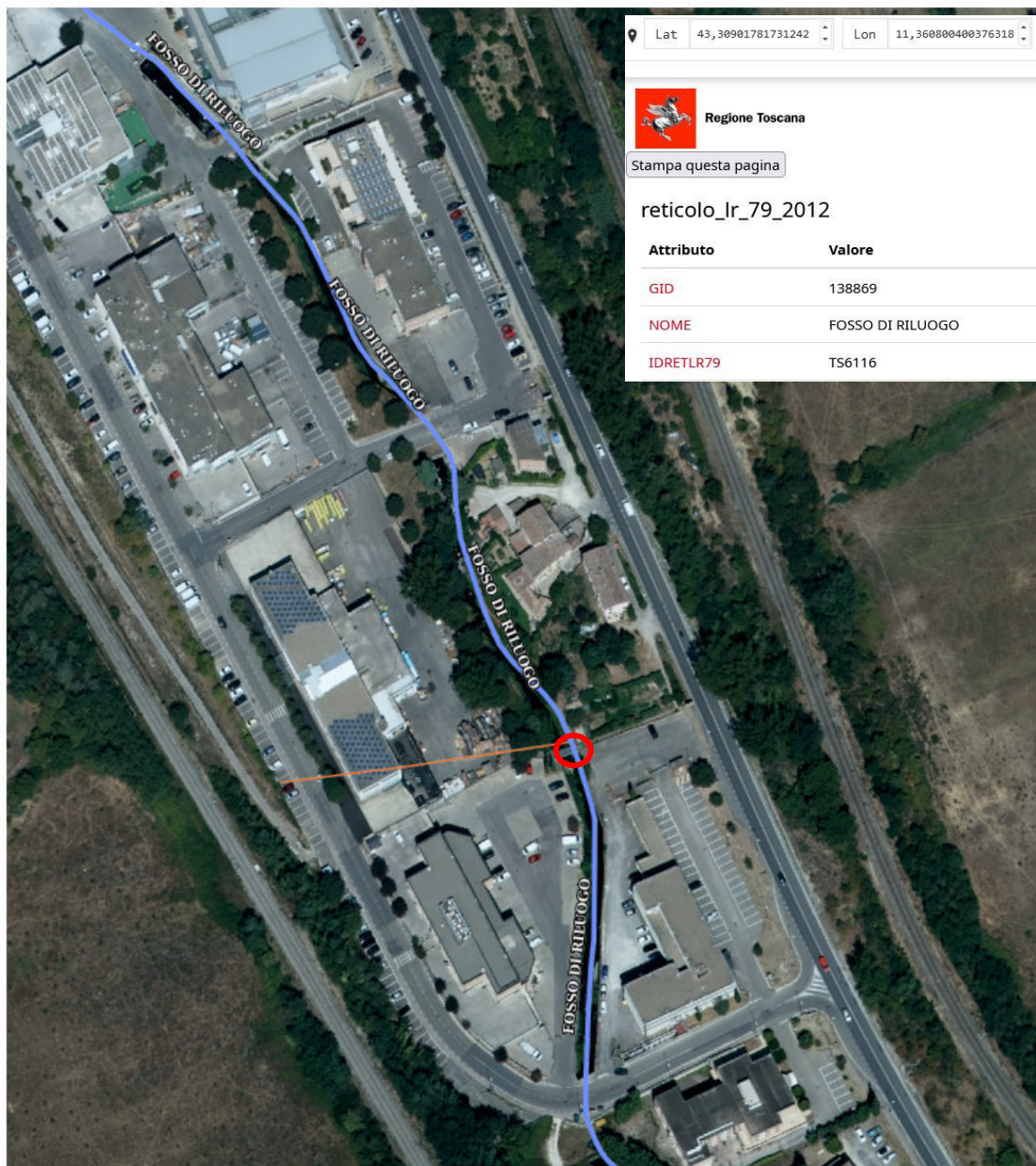
5e876226dbd9377760081f88d15b9006e9b0d11121c08d9c17163322e8fde28f



Regione Toscana

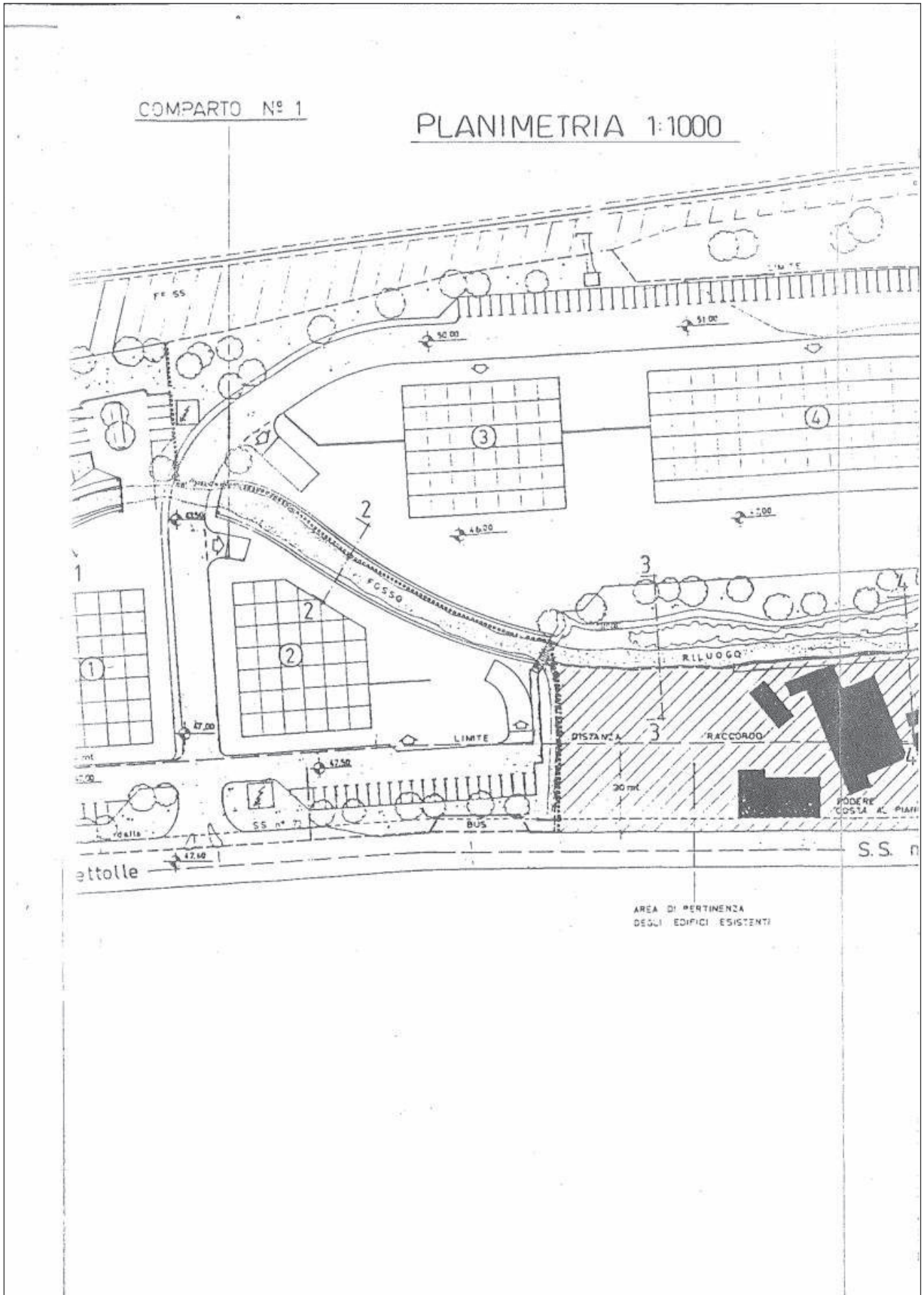
Allegato A

PRATICA Sidit 9225/2019 - 704 O.I. - Attraversamento con passerella pedonale ad uso pubblico sul Torrente Rilugo in Siena Loc. Due Ponti.



10.04.2023

0 20 40 60 80 100m





REGIONE TOSCANA

DIREZIONE DIFESA DEL SUOLO E PROTEZIONE CIVILE

SETTORE GENIO CIVILE TOSCANA SUD

Responsabile di settore Renzo RICCIARDI

Incarico: DECR. DIRIG. CENTRO DIREZIONALE n. 8656 del 21-05-2021

Decreto non soggetto a controllo ai sensi della D.G.R. n. 553/2016

Numero adozione: 21661 - Data adozione: 12/10/2023

Oggetto: Pratica SiDIT n. 3246/2023 (Proc. n. 4735/2023) - Concessione per un attraversamento aereo con linea elettrica a MT (tip. 1.2) di un corso d'acqua privo di denominazione (TS53032) affluente del fosso Rigonsano, in località Apparita-Poggio Marruca nel comune di Campagnatico (GR). Concessionario: e-distribuzione S.P.A.

Il presente atto è pubblicato integralmente sul BURT ai sensi degli articoli 4, 5 e 5 bis della l.r. 23/2007 e sulla banca dati degli atti amministrativi della Giunta regionale ai sensi dell'art.18 della l.r. 23/2007.

Data certificazione e pubblicazione in banca dati ai sensi L.R. 23/2007 e ss.mm.: 12/10/2023

Documento informatico firmato digitalmente ai sensi del testo unico D.P.R. 28 dicembre 2000, n. 445, del D.Lgs. 7 marzo 2005, n. 82 e norme collegate, il quale sostituisce il testo cartaceo e la firma autografa.

Numero interno di proposta: 2023AD024302

IL DIRIGENTE

VISTI gli artt. 93, 95, 97 e 98 del R.D. 523/1904 “Testo unico delle disposizioni di legge intorno alle opere idrauliche delle diverse categorie”;

VISTO l'art. 1, comma 1, della L.R. n. 2/1971, che ha istituito l'imposta regionale sulle concessioni statali per l'occupazione e l'uso dei beni del demanio e del patrimonio indisponibile dello Stato, situati nell'ambito della Regione, attualmente commisurata al 50% del canone di concessione dei beni del demanio idrico e delle relative aree, il cui versamento deve essere effettuato, ai sensi dall'art. 2 della L.R. n. 2/1971, entro il 31 dicembre dell'anno in cui deve essere versato il canone di concessione;

VISTA la Legge 241/1990 e ss.mm.ii., “Nuove norme in materia di procedimento amministrativo e di diritto di accesso ai documenti amministrativi”;

VISTA la L. 37/1994 “Norme per la tutela ambientale delle aree demaniali dei fiumi, torrenti, laghi e altre acque pubbliche”;

VISTO il D.Lgs. n. 112 del 31/03/1998 "Conferimento di funzioni e compiti amministrativi dello Stato alle regioni ed agli enti locali, in attuazione del capo I della legge 15 marzo 1997, n. 59”;

VISTA la L.R. 23 luglio 2009 n. 40 “Norme sul procedimento amministrativo, per la semplificazione e la trasparenza dell'attività amministrativa”;

VISTA la L.R. 79/2012 “Nuova disciplina in materia di consorzi di bonifica. Modifiche alla L.R. 69/2008 e alla L.R. 91/1998. Abrogazione della L.R. 34/1994”;

VISTA la D.C.R.T. n. 57 del 11/06/2013 “Individuazione del reticolo idrografico e di gestione ai sensi dell'articolo 22, comma 1, lettera e), della legge regionale 27 dicembre 2012, n. 79 (Nuova disciplina in materia di consorzi di bonifica. Modifiche alla l.r. 69/2008 e alla l.r. 91/1998. Abrogazione della l.r. 34/1994)”;

VISTA la L.R. 22/2015 “Riordino delle funzioni provinciali e attuazione della legge 7 aprile 2014, n. 56” che dispone in ordine al trasferimento alla Regione Toscana della gestione del demanio idrico e dell'introito dei relativi proventi;

VISTA la L.R. 19 marzo 2015, n. 30 “Norme per la conservazione e la valorizzazione del patrimonio naturalistico-ambientale regionale. Modifiche alla l.r. 24/1994, alla l.r. 65/1997, alla l.r. 24/2000 ed alla l.r. 10/2010”;

VISTA la L.R. 80/2015 "Norme in materia di difesa del suolo, tutela delle risorse idriche e tutela della costa e degli abitati costieri", ed in particolare l'art. 2, lett. i);

VISTO il Decreto Dirigenziale n. 463 del 12/02/2016 con il quale si approva lo schema del decreto di concessione delle aree demaniali;

VISTO il Decreto del Presidente della Giunta Regionale Toscana n. 60/R del 12/08/2016 “Regolamento in attuazione dell'art. 5 della LR 80/2015, recante disciplina per il rilascio delle concessioni per l'utilizzo del demanio idrico e criteri per la determinazione dei canoni.”, d'ora in avanti “Regolamento”;

VISTA la D.G.R.T. n. 888 del 07/08/2017 e ss.mm.ii., avente ad oggetto “Determinazione dei canoni per l'uso del Demanio Idrico – revoca della D.G.R.T. n.1138 del 15/11/2016”con cui sono

stati rideterminati sia i canoni da applicare alla varie tipologie di concessioni per l'utilizzo delle aree demaniali, sia i nuovi importi per quanto concerne gli oneri istruttori oltre alle modalità di pagamento e riscossione;

VISTA la Delibera della Giunta Regionale n. 1414 del 17/12/2018, con la quale si introducono alcune modifiche nell'applicazione dei canoni di specifiche occupazioni demaniali e si confermano per il resto, i canoni per l'uso del demanio idrico fissati dalla precedente DGRT 888/2017;

VISTA la L.R. 41/2018 "Disposizioni in materia di rischio di alluvioni e di tutela dei corsi d'acqua in attuazione del decreto legislativo 23 febbraio 2010, n. 49 (Attuazione della direttiva 2007/60/CE relativa alla valutazione e alla gestione dei rischi di alluvioni). Modifiche alla l.r. 80/2015 e alla l.r. 65/2014";

VISTO il Decreto del Presidente della Giunta Regionale 25 luglio 2018, n. 42/R "Regolamento per lo svolgimento delle attività di polizia idraulica, polizia delle acque, e servizio di piena, in attuazione dell'articolo 5 della legge regionale 28 dicembre 2015, n. 80 (Norme in materia di difesa del suolo, tutela delle risorse idrica e tutela della costa e degli abitati costieri)";

VISTA la Delibera della Giunta Regionale n. 1219 del 02/11/2022 "Aggiornamento dei canoni e degli indennizzi del demanio idrico al tasso di inflazione programmata per l'annualità 2022, ai sensi dell'articolo 6, comma 2 della L.R. 28 dicembre 2015 n. 80";

VISTA la delibera della giunta regionale n. 1555 del 27/12/2022 "Aggiornamento dei canoni per l'uso del demanio idrico ai sensi della l.r. n. 80/2015 e del d.p.g.r. n. 60/R/2016";

VISTA la deliberazione del Consiglio Regionale 11 luglio 2023, n. 55 "Modifiche al reticolo idrografico e di gestione di cui alla legge regionale 27 dicembre 2012, n.79 approvato con deliberazione del Consiglio regionale 6 dicembre 2022, n. 103";

VISTA l'istanza di concessione presentata da e-distribuzione S.P.A., con sede legale in Roma, via Ombrone n. 2, C.F. 05779711000, acquisita agli atti di questo Settore con prot. n. 349929 del 18/07/2023, con la quale è stata trasmessa in allegato la documentazione progettuale costituita dai seguenti elaborati:

- Corografia (1:10.000);
- Planimetria catastale (1:2.000);
- Sezione;

DATO ATTO che il progetto, redatto dal tecnico incaricato dal richiedente, prevede il rifacimento di una linea elettrica a MT con un attraversamento aereo di un corso d'acqua privo di denominazione (TS53032) affluente del fosso Rigonsano, in località Apparita-Poggio Marruca nel comune di Campagnatico (GR), come da elaborati tecnici allegati all'istanza;

PRESO ATTO che la concessione richiesta comporta l'utilizzo del demanio idrico;

ACCERTATO che il corso d'acqua sopraindicato, riportato nel Reticolo Idrografico e di Gestione del Territorio Toscano di cui alla L.R.T. 79/2012 (C.T.R. tav. n. 319160), risulta acqua pubblica ai sensi del DCRT 57/2013 e ss.mm.ii.

CONSIDERATO che:

- il progetto delle opere da realizzare presenta i requisiti per essere autorizzato con le prescrizioni di seguito riportate;
- la realizzazione dei lavori è disciplinata dal Capo VII del R.D. 523/1904 e dalla normativa regionale di riferimento;

VERIFICATO che per il rilascio della concessione che regolarizza l'utilizzazione del demanio idrico sopraindicata sussistono i presupposti di cui all'art. 40 del Regolamento che, nel caso di utilizzo di aree demaniali senza titolo concessorio, prevede il pagamento di un indennizzo, per ciascun anno di occupazione senza titolo, pari all'importo del canone determinato ai sensi dell'articolo 35;

DATO ATTO che nell'elaborato cartografico allegato al presente decreto sotto la lettera "A", quale parte integrante e sostanziale, è individuato distintamente l'attraversamento oggetto della presente concessione;

CONSIDERATO che la concessione di cui trattasi è rilasciata senza procedura di assegnazione in concorrenza, in quanto rientra in uno dei casi previsti dall'art. 13 del Regolamento;

RITENUTO che, ai sensi dell'art. 24, comma 6, del Regolamento, la concessione possa essere accordata senza il disciplinare, dando atto che il presente decreto contiene gli elementi essenziali e le clausole che regolano il rapporto giuridico tra amministrazione concedente e concessionario;

VISTA la nota di richiesta di adempimenti preliminari al rilascio della concessione, trasmessa al richiedente con prot. n. 358374 del 24/70/2022;

DATO ATTO che, ai fini dell'uso previsto, dell'esercizio delle attività, il Concessionario è tenuto a munirsi di tutti i titoli abilitativi, autorizzativi e degli atti di assenso, comunque denominati, previsti dalle leggi vigenti;

DATO ATTO che, ai sensi dell'art. 22 del Regolamento, il Concessionario si obbliga a:

- a) assumere la custodia dell'area demaniale in concessione, oltre che delle opere realizzate, mantenendole in buono stato, preservandole dal pericolo di distruzione o danneggiamento, salvaguardandole da intrusioni e manomissioni da parte di soggetti non autorizzati, a propria cura e spese;
- b) consentire l'accesso al personale di vigilanza incaricato dalla Concedente, che potrà in ogni momento effettuare verifiche per accertare lo stato di manutenzione dell'area e impartire l'ordine di effettuare gli interventi eventualmente necessari, ad insindacabile giudizio della Concedente, per garantire il buon regime delle acque; consentire, inoltre, l'accesso al personale del consorzio di bonifica di riferimento per espletare le attività manutentive di competenza;
- c) sollevare fin d'ora la Concedente e il consorzio di bonifica competente da ogni onere e responsabilità per qualsiasi danno derivante alle persone ed alla proprietà pubblica e privata a seguito di inadeguata manutenzione o di inadeguata custodia del bene demaniale in concessione, assumendosi gli oneri del risarcimento;
- d) rispettare le leggi ed i regolamenti ed ordinamenti di polizia urbana e di pubblica sicurezza, nonché la normativa in materia di polizia delle acque contenuta nel R.D. 523/1904 e nel R.D. 1775/1933, tenendo indenne la Regione da ogni conseguenza determinata dalla inosservanza di essi;
- e) non mutare la destinazione del bene in concessione, né apportarvi aggiunte, innovazioni o altro senza la preventiva autorizzazione della Concedente, prendendo atto che tutte le opere addizionali e di miglioria autorizzate resteranno acquisite al demanio senza che il Concessionario possa avere diritto a rimborsi o indennizzi, e che qualora il Concessionario esegua le predette opere senza autorizzazione sarà tenuto alla rimessa in pristino, a propria cura e spese, salvo che la Concedente non ritenga di mantenerle senza alcun onere a proprio carico; sarà tenuto inoltre al risarcimento degli eventuali danni;
- f) assumersi gli oneri di qualsiasi natura gravanti sul bene, ivi compresi gli oneri tributari;
- g) non cedere né sub concedere, neppure parzialmente, il bene oggetto di concessione;
- h) assumere gli oneri di manutenzione ordinaria e straordinaria dei beni e delle aree demaniali interessate, nonché delle opere e degli impianti ivi presenti.

Inoltre il Concessionario:

- si obbliga a porre in essere, a propria cura e spese, tutte le misure necessarie a garantire la stabilità nel tempo dei manufatti, anche in dipendenza del mutevole regime del corso d'acqua, previo ottenimento dell'autorizzazione dell'amministrazione Concedente, dichiarando fin d'ora di non aver nulla a pretendere per qualsiasi danno eventualmente occorso alle opere oggetto di concessione ed agli utilizzatori, per effetto delle piene e dei fenomeni di dinamica fluviale;
- rimane il solo ed unico responsabile agli effetti del risarcimento di tutti i danni che fossero arrecati alla proprietà privata, a cose o persone per effetto di quanto autorizzato/concesso e comunque tenendo indenne la Regione Toscana da qualsiasi responsabilità, anche giudiziale, per eventuali danni, reclami o molestie che potessero derivare dai lavori e dall'uso delle opere;
- dovrà provvedere inoltre a ripristinare tempestivamente qualsiasi danno o guasto causato alle opere idrauliche ed al corso d'acqua in generale per effetto del presente atto, in conformità alle prescrizioni che saranno impartite dalla competente autorità idraulica;
- è obbligato, ai sensi dell'art. 2 del R.D. n. 523/1904, ad eseguire a proprie spese e non appena ricevutane intimazione, tutte quelle varianti e modifiche, compresa anche l'eventuale demolizione delle opere stesse e la messa in pristino dello stato dei luoghi, che, a giudizio insindacabile dell'Autorità idraulica, si rendessero necessarie per garantire il buon regime idraulico o in seguito all'accertamento di effetti dannosi delle opere stesse o per le variate condizioni del corso d'acqua o per ogni altro pubblico interesse che potesse sopravvenire;
- dovrà farsi carico di ogni atto ed onere necessario per procedere all'eventuale occupazione e/o interferenza con i terreni e le proprietà private e/o pubbliche limitrofe;

DATO ATTO che nella realizzazione delle opere dovranno essere osservate le prescrizioni tecniche e generali, che vengono di seguito specificate:

PRESCRIZIONI TECNICHE:

- durante l'esecuzione dei lavori non dovrà essere mai impedito o ostacolato il regolare deflusso delle acque né essere mai ridotta l'efficienza idraulica delle opere di difesa presenti nel tratto del corso d'acqua interessato dai lavori;
- durante l'esecuzione dei lavori dovranno essere messi in atto tutti gli accorgimenti e le precauzioni necessarie affinché l'interferenza con la dinamica fluviale non determini aggravio di rischio idraulico ed in generale pericolo per l'incolumità delle persone e danni ai beni pubblici e privati;
- tutte le opere provvisorie occorrenti per l'esecuzione dei lavori dovranno ingombrare il meno possibile l'alveo del corso d'acqua ed in ogni caso dovranno essere rimosse a lavori ultimati e comunque prima del sopraggiungere delle piene;
- tutti i lavori dovranno essere eseguiti a perfetta regola d'arte secondo le normative, le specifiche e le linee guida esistenti per i materiali da costruzione e le modalità realizzative. Le opere finite dovranno risultare conformi ai disegni allegati all'istanza;
- al termine di ogni giornata lavorativa eventuali materiali di risulta, detriti ed opere provvisorie, dovranno essere allontanati dal cantiere che interessa le pertinenze fluviali;
- i lavori che in qualsiasi modo interesseranno l'alveo del corso d'acqua dovranno essere eseguiti in condizioni meteorologiche favorevoli, mentre in condizioni di meteo avverse, in particolare con codice allerta giallo, arancione o rosso del Centro Funzionale Regionale – www.cfr.toscana.it, dovranno essere interrotti per tutta la durata dell'avviso;
- i lavori dovranno essere svolti in conformità alle disposizioni per la salvaguardia dell'ittiofauna contenute nel Piano Ittico Provinciale e dovranno essere adottati tutti gli accorgimenti necessari al fine di evitare intorbidamenti che possano arrecare danno alla fauna ittica;
- prescrizioni su eventuali interventi di taglio di alberature:
 - gli interventi siano effettuati nel rispetto del R.D. 523/1904, con particolare riferimento all'art. 96 lett. "c";
 - siano richiesti eventuali pareri/nulla osta a altri Organi competenti in materie ambientali e di taglio vegetazione e ne siano rispettate le possibili prescrizioni riportate;
 - si prenda espressamente atto di quanto riportato nella seguente normativa vigente:

- Delibera della Giunta Regionale della Toscana n. 1315 del 28/10/2019 “Direttive regionali per la manutenzione dei corsi d’acqua e per la protezione e conservazione dell’ecosistema toscano”
- L.R. 39/2000 “Legge forestale della Toscana” e ss.mm.ii;
- L.R. 30/2015 “Norme per la conservazione e la valorizzazione del patrimonio naturalistico-ambientale regionale. Modifiche alla l.r. 24/1994, alla l.r. 65/1997, alla l.r. 24/2000 ed alla l.r. 10/2010.”;
- D.P.G.R. 48/R/2003 “Regolamento Forestale”;
- al termine dei lavori dovrà essere ripristinato lo stato dei luoghi interessato dal cantiere e da occupazioni temporanee, comprensivo di tutte quelle aree che hanno visto il passaggio dei mezzi sia lungo le rive degli alvei che sulle viabilità di accesso;
- il Concessionario intervenire anche successivamente al completamento delle opere qualora per effetto di assediamento, di dilavamento e/o erosione si manifestassero avvallamenti, cedimenti e fessurazioni nell’area interessata dall’intervento;
- in caso di terreno bagnato è vietato il transito per mezzi pesanti su argini, sponde e relative pertinenze;
- qualora il cavo aereo in M.T. non consentisse il libero accesso alle aree interessate e/o ostacolasse le attività di istituto di questo Ente, eventuali interventi di interruzione dell’elettricità e i relativi costi correlati saranno a carico del richiedente, escludendo la Regione Toscana da qualsiasi controversia che ne dovesse conseguire.

PRESCRIZIONI GENERALI:

- la presente autorizzazione riguarda esclusivamente l’esecuzione delle opere indicate in premessa, per cui ogni variazione od ogni ulteriore opera o attività non indicata negli elaborati progettuali inoltrati, od altro comunque non previsto, dovrà essere sottoposto ad ulteriore esame di questo Settore per la nuova eventuale autorizzazione prima della loro esecuzione;
- la presente autorizzazione ha validità di tre anni dalla data del rilascio, pena di decadenza del presente atto senza necessità di ulteriori comunicazioni da parte dello scrivente ufficio; la stessa può essere rinnovata una sola volta, per un periodo massimo di tre anni, su richiesta dell’interessato da presentare almeno 30 giorni prima della scadenza;
- le opere saranno eseguite a totale cura e spese del richiedente;
- il richiedente deve comunicare tempestivamente a questo Genio Civile e al Consorzio 6 Toscana Sud, la data di inizio dei lavori e comunicare il nominativo del tecnico responsabile dei lavori / direzione lavori, con relativo recapito telefonico e postale; inoltre entro 60 giorni dal termine dei lavori dovrà provvedere a comunicarne la data e trasmettere contestualmente anche l’attestazione dalla quale risulti che le opere o gli interventi siano stati realizzati ed ultimati in conformità al progetto ed eventuali varianti autorizzate e nel rispetto delle condizioni espresse nel presente provvedimento autorizzativo;

DATO ATTO che la concessione demaniale, decorrente dalla data di adozione del presente atto, può essere rilasciata per la durata massima di diciannove anni, ai sensi dell’art. 5, comma 2, del Regolamento;

CONSIDERATO che, come espressamente previsto all’art. 23 del Regolamento, alla cessazione della concessione, per decorrenza del termine di durata sopra indicato, rinuncia, revoca o decadenza, la concessione si risolve col conseguente obbligo per il Concessionario di ripristinare, a proprie spese, le aree e i luoghi occupati nel termine assegnato dall’Amministrazione concedente e che in caso contrario si farà luogo all’esecuzione d’ufficio in danno del Concessionario, salvo valutare, d’ufficio o su istanza del concessionario, l’acquisizione al demanio dei manufatti realizzati dal concessionario medesimo, qualora non derivi alcun onere per la Regione e senza che possa essere riconosciuto alcun compenso o indennizzo a favore del concessionario;

CONSIDERATO che, ai sensi dell’art. 25 del Regolamento, il rinnovo della concessione è ammissibile solo nei casi di cui all’art. 13, comma 1 lettere a), b), c) e g) e la concessione non è rinnovabile

tacitamente alla scadenza, la domanda di rinnovo deve essere presentata, almeno trenta giorni prima della scadenza della concessione, ai sensi e con le modalità di cui all'art. 14 e fino al rilascio della nuova concessione e solo qualora abbia presentato domanda di rinnovo nel termine predetto il richiedente può continuare ad utilizzare l'area con le medesime modalità e condizioni della concessione in scadenza previo pagamento di un corrispettivo commisurato al canone, salvo conguaglio al rilascio della concessione;

CONSIDERATO che il canone demaniale annuale per un attraversamento aereo con cavo a MT (tip. 1.2) ammonta a € 91,56, determinato in base alle tariffe approvate dalla Giunta con la DGRT n. 888/2017 e ss.mm.ii. e ridotto del 20% ai sensi dell'art. 29 del Regolamento (come da richiesta del Concessionario pervenuta con nota prot. n. 502059 del 12/12/2016), precisando che il canone potrà essere aggiornato annualmente dalla Giunta Regionale sulla base del tasso di inflazione programmato per l'anno di riferimento;

CONSIDERATO che il canone dovrà essere corrisposto anche se il Concessionario non possa o non voglia fare uso in tutto o in parte della concessione e che in caso di rinuncia il pagamento del canone è dovuto fino e per tutta l'annualità in cui l'istanza è stata presentata;

RITENUTO di commisurare a una annualità del canone il deposito cauzionale di cui all'art. 31 del Regolamento, versato dal concessionario a garanzia del regolare pagamento del canone e/o a titolo di rimborso delle spese eventualmente sostenute da questa Amministrazione e da reintegrare fino alla suddetta misura nel caso di prelievi parziali di somme nel corso della concessione;

TENUTO CONTO che la concessione è rilasciata a titolo oneroso e temporaneo e che il soggetto richiedente, in ottemperanza agli adempimenti preliminari richiesti con la nota sopracitata:

- ha provveduto al versamento a titolo di indennizzo per l'occupazione senza titolo del bene demaniale, dal 2018 alla settima mensilità del 2023, dell'importo complessivo di € 529,24, determinato ai sensi della DGRT 888/2017 e ss.mm.ii.;
- ha provveduto al versamento del canone per l'anno 2023 per l'importo di € 38,15, corrispondente a 5/12 del canone annuo di € 91,56;
- ha provveduto per l'anno 2023 al versamento dell'imposta sulle concessioni demaniali per l'importo di € 19,08, corrispondente al 50% del canone ai sensi della L.R. 2/1971;
- ha provveduto al versamento di un deposito cauzionale di € 91,56, pari a una annualità del canone;
- ha assolto agli obblighi relativi all'imposta di bollo di € 16,00 ai sensi del D.P.R. 642/1972, come da documentazione conservata agli atti (nota di prot. n. 349929 del 18/07/2021, relativa al pagamento dell'imposta di bollo in modo virtuale, come da Aut. AdE n. 133874/99)

RILEVATO che l'inosservanza delle condizioni e prescrizioni cui è vincolato il presente provvedimento, al pari dell'inosservanza delle norme contenute nel Capo VII del R.D. 523/1904, comporterà denuncia all'Autorità Giudiziaria ai sensi dell'art. 374 della L. 2248/1865, allegato F;

DATO ATTO che il presente decreto è sostanzialmente conforme allo schema approvato con Decreto del Direttore n. 463 del 12/02/2016, all. B;

DATO ATTO che, per quanto non espressamente previsto dal presente provvedimento, si applicano le disposizioni legislative e regolamentari, statali e regionali, vigenti in materia;

DATO ATTO che il Responsabile del procedimento, ai sensi della Legge 241/1990 e ss.mm.ii., è il Dirigente del Settore Genio Civile Toscana Sud;

Tutto ciò premesso e considerato

DECRETA

1. di rilasciare a e-distribuzione S.P.A., avente sede legale in Roma, via Ombrone 2, C.F. 05779711000, la concessione per un attraversamento aereo con linea elettrica a MT (tip. 1.2) di un corso d'acqua privo di denominazione (TS53032) affluente del fosso Rigonsano, in località Apparita-Poggio Marruca nel comune di Campagnatico (GR), così come rappresentato nell'elaborato cartografico facente parte integrante e sostanziale del presente decreto (allegato "A");
2. di dare atto che gli effetti della concessione decorrono dalla data del presente decreto e che la stessa avrà scadenza in data 30/09/2042, secondo le disposizioni e le clausole espresse in precedenza;
3. di autorizzare l'esecuzione dell'opera suddetta ai soli fini idraulici ai sensi e per gli effetti dell'art. 2, comma 1, lettera i) e lettera n) della L.R. 80/2015 e degli artt. 93, 95, 97 e 98 del R.D. 523/1904, così come sopra descritto e rappresentato negli elaborati indicati in premessa e agli atti del Settore;
4. di dare atto che l'autorizzazione ad eseguire i lavori di cui alla presente concessione ha validità di tre anni dalla data del rilascio, pena la decadenza senza necessità di ulteriori comunicazioni da parte dello scrivente ufficio;
5. di dare atto che il Concessionario, per effetto del presente provvedimento, risulta soggetto agli obblighi di cui all'art. 22 del Regolamento, alle prescrizioni generali e tecniche, nonché alle disposizioni in materia di rinnovo e cessazione della Concessione di cui agli articoli 23 e 25 del Regolamento, distintamente evidenziate in narrativa;
6. di dare atto che il presente provvedimento è rilasciato ai soli fini di tutela delle opere idrauliche e del buon regime delle acque pubbliche, giusto l'art. 2 del R.D. 523/1904, e pertanto fa salvi e impregiudicati i diritti di terzi. Il destinatario è tenuto a munirsi di tutti gli ulteriori titoli abilitativi e atti di assenso previsti dalle leggi vigenti;
7. di dare atto che il richiedente è a conoscenza che, ferme restando le vigenti disposizioni urbanistiche del Comune interessato, in assenza della presente concessione non possono iniziare i lavori;
8. di non procedere alla registrazione fiscale del presente provvedimento, considerato che l'ammontare dell'imposta proporzionale dovuta per l'intera durata della concessione risulta inferiore alla misura di Euro 200,00, ai sensi dell'art. 2, parte II della Tariffa del D.P.R. 131/1986. Resta ferma comunque la possibilità da parte del Concessionario, in caso d'uso, di provvedere alla sua registrazione;
9. di trasmettere per via telematica il presente provvedimento al Concessionario e al Tecnico incaricato.

Avverso il presente provvedimento è ammesso ricorso dinanzi all'Autorità Giudiziaria competente nei termini di legge.

Il Dirigente

Allegati n. 1

A

Cartografia

8be1202ad814c828bf6e6e85b183e7bfd7bf9e9c5c2ea81724c035fdf29f96ec

Allegato "A"

Pratica SiDIT n. 3246/2023 (Proc. n. 4735/2023) - Concessione per un attraversamento aereo con linea elettrica a MT (tip. 1.2) di un corso d'acqua privo di denominazione (TS53032) affluente del fosso Rigonsano, in località Apparita-Poggio Marruca nel comune di Campagnatico (GR).
Concessionario: e-distribuzione S.P.A.





REGIONE TOSCANA

DIREZIONE DIFESA DEL SUOLO E PROTEZIONE CIVILE

SETTORE GENIO CIVILE TOSCANA SUD

Responsabile di settore Renzo RICCIARDI

Incarico: DECR. DIRIG. CENTRO DIREZIONALE n. 8656 del 21-05-2021

Decreto non soggetto a controllo ai sensi della D.G.R. n. 553/2016

Numero adozione: 21663 - Data adozione: 12/10/2023

Oggetto: Pratica SiDIT n. 9111/2019 (Proc. n. 2799/2023) - Subentro nella titolarità della concessione rilasciata dalla Regione Toscana con atto n. 16191 del 31/08/1994, "Oggetto: D.R. 25/07/1904 n.520. Fosso Riluogo. Autorizzazione lavori di copertura parziale del torr. Riluogo e altri affluenti all'interno della lottizzazione artigianale e commerciale in loc. Due Ponti. Domanda in data 30/05/1994. Ditta Consorzio Due Ponti. Prat. 589". Concessionario: Comune di Siena.

Il presente atto è pubblicato integralmente sul BURT ai sensi degli articoli 4, 5 e 5 bis della l.r. 23/2007 e sulla banca dati degli atti amministrativi della Giunta regionale ai sensi dell'art.18 della l.r. 23/2007.

Data certificazione e pubblicazione in banca dati ai sensi L.R. 23/2007 e ss.mm.: 12/10/2023

Documento informatico firmato digitalmente ai sensi del testo unico D.P.R. 28 dicembre 2000, n. 445, del D.Lgs. 7 marzo 2005, n. 82 e norme collegate, il quale sostituisce il testo cartaceo e la firma autografa.

Numero interno di proposta: 2023AD024313

IL DIRIGENTE

VISTI gli artt. 93, 95, 97 e 98 del R.D. 523/1904 “Testo unico delle disposizioni di legge intorno alle opere idrauliche delle diverse categorie”;

VISTO l'art. 1, comma 1, della L.R. 2/1971, che ha istituito l'imposta regionale sulle concessioni statali per l'occupazione e l'uso dei beni del demanio e del patrimonio indisponibile dello Stato, situati nell'ambito della Regione, attualmente commisurata al 50% del canone di concessione dei beni del demanio idrico e delle relative aree, il cui versamento deve essere effettuato entro il 31 dicembre dell'anno in cui deve essere versato il canone di concessione;

VISTA la Legge 241/1990 e ss.mm.ii., “Nuove norme in materia di procedimento amministrativo e di diritto di accesso ai documenti amministrativi”;

VISTA la L. 37/1994 “Norme per la tutela ambientale delle aree demaniali dei fiumi, torrenti, laghi e altre acque pubbliche”;

VISTO il D.Lgs. n. 112 del 31/03/1998 "Conferimento di funzioni e compiti amministrativi dello Stato alle regioni ed agli enti locali, in attuazione del capo I della legge 15 marzo 1997, n. 59”;

VISTA la L.R. 23 luglio 2009 n. 40 “Norme sul procedimento amministrativo, per la semplificazione e la trasparenza dell'attività amministrativa”;

VISTA la L.R. 79/2012 “Nuova disciplina in materia di consorzi di bonifica. Modifiche alla L.R. 69/2008 e alla L.R. 91/1998. Abrogazione della L.R. 34/1994”;

VISTA la D.C.R.T. n. 57 del 11/06/2013 “Individuazione del reticolo idrografico e di gestione ai sensi dell'articolo 22, comma 1, lettera e), della legge regionale 27 dicembre 2012, n. 79 (Nuova disciplina in materia di consorzi di bonifica. Modifiche alla l.r. 69/2008 e alla l.r. 91/1998. Abrogazione della l.r. 34/1994)”;

VISTA la L.R. 22/2015 “Riordino delle funzioni provinciali e attuazione della legge 7 aprile 2014, n. 56” che dispone in ordine al trasferimento alla Regione Toscana della gestione del demanio idrico e dell'introito dei relativi proventi;

VISTA la L.R. 30/2015 “Norme per la conservazione e la valorizzazione del patrimonio naturalistico - ambientale regionale. Modifiche alla l.r. 24/1994, alla l.r. 65/1997, alla l.r. 24/2000 ed alla l.r. 10/2010”;

VISTA la L.R. 80/2015 "Norme in materia di difesa del suolo, tutela delle risorse idriche e tutela della costa e degli abitati costieri", ed in particolare l'art. 2, lett. i);

VISTO il Decreto Dirigenziale n. 463 del 12/02/2016, con il quale si approva lo schema del decreto di concessione delle aree demaniali;

VISTO il Decreto del Presidente della Giunta Regionale Toscana n. 60/R del 12/08/2016 “Regolamento in attuazione dell'art. 5 della LR 80/2015, recante disciplina per il rilascio delle concessioni per l'utilizzo del demanio idrico e criteri per la determinazione dei canoni”, d'ora in avanti “Regolamento”;

VISTA la D.G.R.T. n. 888 del 07/08/2017 e ss.mm.ii., avente ad oggetto “Determinazione dei canoni per l'uso del Demanio Idrico – revoca della D.G.R.T. n.1138 del 15/11/2016” con cui sono

stati rideterminati sia i canoni da applicare alla varie tipologie di concessioni per l'utilizzo delle aree demaniali, sia i nuovi importi per quanto concerne gli oneri istruttori oltre alle modalità di pagamento e riscossione;

VISTA la Delibera della Giunta Regionale n. 1414 del 17/12/2018, con la quale si introducono alcune modifiche nell'applicazione dei canoni di specifiche occupazioni demaniali e si confermano, per il resto, i canoni per l'uso del demanio idrico fissati dalla precedente DGRT 888/2017;

VISTA la L.R. 41/2018 "Disposizioni in materia di rischio di alluvioni e di tutela dei corsi d'acqua in attuazione del decreto legislativo 23 febbraio 2010, n. 49 (Attuazione della direttiva 2007/60/CE relativa alla valutazione e alla gestione dei rischi di alluvioni). Modifiche alla l.r. 80/2015 e alla l.r. 65/2014";

VISTO il Decreto del Presidente della Giunta Regionale 25 luglio 2018, n. 42/R "Regolamento per lo svolgimento delle attività di polizia idraulica, polizia delle acque, e servizio di piena, in attuazione dell'articolo 5 della legge regionale 28 dicembre 2015, n. 80 (Norme in materia di difesa del suolo, tutela delle risorse idriche e tutela della costa e degli abitati costieri)";

VISTA la Delibera della Giunta Regionale n. 1219 del 02/11/2022 "Aggiornamento dei canoni e degli indennizzi del demanio idrico al tasso di inflazione programmata per l'annualità 2022, ai sensi dell'articolo 6, comma 2 della L.R. 28 dicembre 2015 n. 80";

VISTA la Delibera della Giunta Regionale n. 1555 del 27/12/2022 "Aggiornamento dei canoni per l'uso del demanio idrico ai sensi della l.r. n. 80/2015 e del d.p.g.r. n. 60/R/2016";

VISTA la deliberazione del Consiglio Regionale 11 luglio 2023, n. 55 "Modifiche al reticolo idrografico e di gestione di cui alla legge regionale 27 dicembre 2012, n.79 approvato con deliberazione del Consiglio regionale 6 dicembre 2022, n. 103";

PREMESSO che la Regione Toscana, con atto n. 16191 del 31/08/1994, ha rilasciato al Consorzio Insediamento Due Ponti una concessione per realizzare cinque tratti di copertura, ad uso attività commerciali, sul Fosso Riluogo (TS5862 -TS78842 -TS6025 -TS6116) e sul Fosso Fabbri (TS5921), situati in Loc. Due Ponti nel comune di Siena (SI), avente effetto dal 31/08/1994 al 30/08/2024;

VISTA la richiesta di subentro nella concessione suddetta, presentata dal Comune di Siena, acquisita agli atti del Settore con prot. n. 179362 del 12/04/2023;

VISTA la comunicazione di avvio del procedimento amministrativo, trasmessa al richiedente con prot. n. 206588 del 03/05/2023, comprensiva della richiesta di adempimenti preliminari al rilascio del provvedimento di subentro;

ACCERTATO che i tratti tombati assegnati in concessione con l'atto sopraindicato sono rappresentati nell'elaborato cartografico allegato al presente decreto sotto la lettera "A", quale parte integrante e sostanziale;

RITENUTO che, ai sensi dell'art. 36 del Regolamento, sussistano le condizioni per il rilascio del presente decreto di subentro, in considerazione del trasferimento di proprietà, in esecuzione della convenzione urbanistica approvata con atto del Consiglio Comunale n. 874 del 06/12/1989, delle opere di urbanizzazione della lottizzazione artigianale e commerciale situata in Siena, lungo la S.S. 73 Levante in Loc. Due Ponti, come risulta dall'atto di cessione gratuita registrato a Siena con repertorio n. 7922 serie IT del 30/12/2021;

ACCERTATO il corretto adempimento degli obblighi di cui all'art. 22 del Regolamento e la regolare corresponsione, fino alla data di rilascio del presente decreto, dei canoni e dell'imposta regionale;

DATO ATTO che il subentrante è obbligato nei modi e nei termini del concessionario a cui subentra;

CONSIDERATO che il canone demaniale per l'anno 2023, dovuto per cinque tombature ad uso pubblica utilità (tip. 3.4), per effetto delle rivalutazioni intervenute e con la riduzione di cui all'art. 29, comma 4, del Regolamento, ammonta ad € 1.120,00, precisando che lo stesso potrà essere aggiornato annualmente dalla Giunta Regionale sulla base del tasso di inflazione programmato per l'anno di riferimento;

RITENUTO di confermare come termine della concessione la data del 30/08/2024, già indicata nell'atto n. 16191 del 31/08/1994;

CONSIDERATO che, come espressamente previsto all'art. 23 del Regolamento, alla cessazione della concessione, per decorrenza del termine di durata sopra indicato, rinuncia, revoca o decadenza, la concessione si risolve col conseguente obbligo per il Concessionario di ripristinare, a proprie spese, le aree e i luoghi occupati nel termine assegnato dall'Amministrazione concedente e che in caso contrario si farà luogo all'esecuzione d'ufficio in danno del Concessionario, salvo valutare, d'ufficio o su istanza del concessionario, l'acquisizione al demanio dei manufatti realizzati dal concessionario medesimo, qualora non derivi alcun onere per la Regione e senza che possa essere riconosciuto alcun compenso o indennizzo a favore del concessionario;

CONSIDERATO che, ai sensi dell'art. 25 del Regolamento, il rinnovo della concessione è ammissibile solo nei casi di cui all'art. 13, comma 1 lettere a), b), c) e g) e la concessione non è rinnovabile tacitamente alla scadenza, la domanda di rinnovo deve essere presentata, almeno trenta giorni prima della scadenza della concessione, ai sensi e con le modalità di cui all'art. 14 e fino al rilascio della nuova concessione e solo qualora abbia presentato domanda di rinnovo nel termine predetto il richiedente può continuare ad utilizzare l'area con le medesime modalità e condizioni della concessione in scadenza previo pagamento di un corrispettivo commisurato al canone, salvo conguaglio al rilascio della concessione;

CONSIDERATO che il canone dovrà essere corrisposto anche se il Concessionario non possa o non voglia fare uso in tutto o in parte della concessione e che in caso di rinuncia il pagamento del canone è dovuto per tutta l'annualità in cui l'istanza è stata presentata;

RITENUTO di commisurare a una annualità del canone il deposito cauzionale di cui all'art. 31 del Regolamento, versato dal concessionario a garanzia del regolare pagamento del canone e/o a titolo di rimborso delle spese eventualmente sostenute da questa Amministrazione e da reintegrare fino alla suddetta misura nel caso di prelievi parziali di somme, nel corso della concessione;

TENUTO CONTO che, in ottemperanza agli adempimenti preliminari richiesti con la nota sopracitata:

- è stato corrisposto il canone 2023, pari ad € 1.120,00;
- è stata versata l'imposta dovuta sulle concessioni demaniali, stabilita dalla L.R. 2/1971, per l'importo di € 560,00;

RILEVATO che l'inosservanza delle condizioni e prescrizioni cui è vincolato il presente provvedimento, al pari dell'inosservanza delle norme contenute nel Capo VII del R.D. 523/1904, comporterà denuncia all'Autorità Giudiziaria ai sensi dell'art. 374 della L. 2248/1865, allegato F;

DATO ATTO che il presente decreto è sostanzialmente conforme allo schema approvato con Decreto del Direttore n. 463 del 12/02/2016, all. B;

DATO ATTO che, per quanto non espressamente previsto dal presente provvedimento, si applicano le disposizioni legislative e regolamentari, statali e regionali, vigenti in materia;

DATO ATTO che il Responsabile del procedimento, ai sensi della Legge 241/1990 e ss.mm.ii., è il Dirigente del Settore Genio Civile Toscana Sud;

Tutto ciò premesso e considerato

DECRETA

1. il subentro del Comune di Siena, avente sede legale in Siena, Piazza del Campo 1, C.F. 00050800523, nella concessione rilasciata dalla Regione Toscana con atto n. 16191 del 31/08/1994, "Oggetto: D.R. 25/07/1904 n. 520. Fosso Riluogo. Autorizzazione lavori di copertura parziale del torr. Riluogo e altri affluenti all'interno della lottizzazione artigianale e commerciale in loc. Due Ponti. Domanda in data 30/05/1994. Ditta Consorzio Due Ponti. Prat. 589", così come rappresentato nell'allegato elaborato cartografico facente parte integrale e sostanziale del presente decreto (allegato "A");
2. di confermare il termine della concessione demaniale al 30/08/2024;
3. di dare atto che gli effetti del subentro decorrono dalla data del presente decreto;
4. di dare atto che il Concessionario, per effetto del presente provvedimento, risulta soggetto agli obblighi di cui all'art. 22 del Regolamento, alle prescrizioni riportate nell'atto n. 16191 del 31/08/1994, da intendersi integralmente riportate e trascritte, nonché alle disposizioni in materia di rinnovo e cessazione della concessione di cui agli articoli 23 e 25 del Regolamento, distintamente evidenziate in narrativa;
5. di dare atto che il presente provvedimento è rilasciato ai soli fini di tutela delle opere idrauliche e del buon regime delle acque pubbliche, giusto l'art. 2 del R.D. 523/1904, e pertanto fa salvi e impregiudicati i diritti di terzi;
6. di non procedere alla registrazione fiscale del presente provvedimento, considerato che l'ammontare dell'imposta proporzionale dovuta per l'intera durata della concessione risulta inferiore alla misura di Euro 200,00, ai sensi dell'art. 2, parte II della Tariffa del D.P.R. 131/1986. Resta ferma comunque la possibilità da parte dei concessionari, in caso d'uso, ai sensi del suddetto articolo, di provvedere alla sua registrazione;
7. di trasmettere telematicamente il presente provvedimento al richiedente.

Avverso il presente provvedimento è ammesso ricorso dinanzi all'Autorità Giudiziaria competente nei termini di legge.

Il Dirigente

Allegati n. 1

A

Cartografia

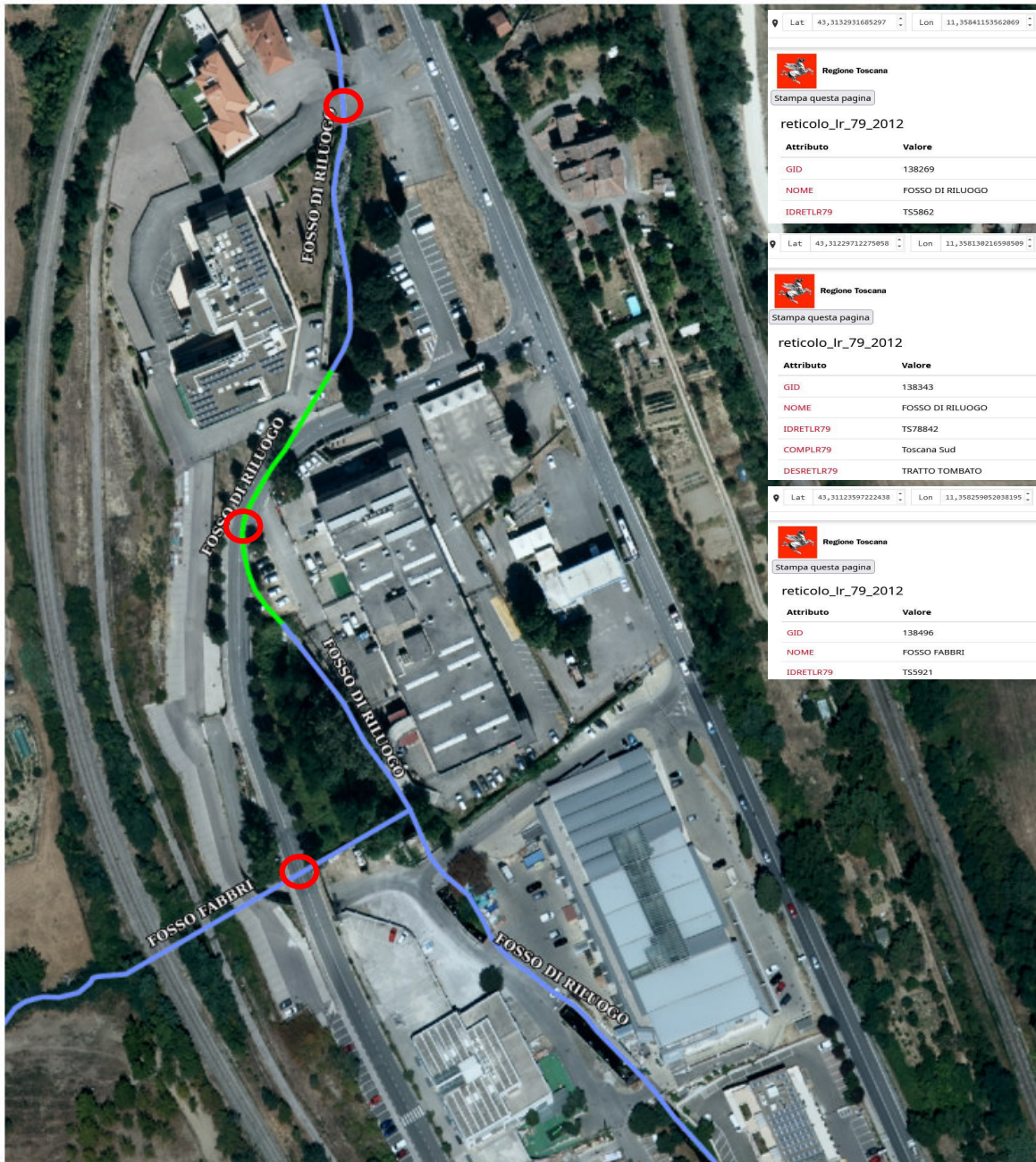
ab9863f230b9bce9da472329b49af357adf54ec20faf3c30409bcf973c6fd5a8



Regione Toscana

Allegato A

PRATICA Sidit 9111/2019 - 589 O.I. - N.5 tratti di copertura del Torrente Rilugo ad uso pubblica utilità in Siena Loc. Due Ponti.



Lat: 43,3132931685297 Lon: 11,35841153562869

Regione Toscana

Stampa questa pagina

reticolo_lr_79_2012

Attributo	Valore
GID	138269
NOME	FOSSO DI RILUGO
IDRETLR79	T55862

Lat: 43,312297122758958 Lon: 11,358138216598569

Regione Toscana

Stampa questa pagina

reticolo_lr_79_2012

Attributo	Valore
GID	138343
NOME	FOSSO DI RILUGO
IDRETLR79	T578842
COMPLR79	Toscana Sud
DESRETLR79	TRATTO TOMBATO

Lat: 43,31123597222438 Lon: 11,358259852838195

Regione Toscana

Stampa questa pagina

reticolo_lr_79_2012

Attributo	Valore
GID	138496
NOME	FOSSO FABBRI
IDRETLR79	T55921

10.04.2023

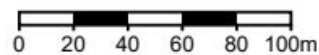
0 20 40 60 80 100m



Regione Toscana



10.04.2023





REGIONE TOSCANA

DIREZIONE DIFESA DEL SUOLO E PROTEZIONE CIVILE

SETTORE GENIO CIVILE VALDARNO INFERIORE

Responsabile di settore Francesco PISTONE

Incarico: DECR. DIRIG. CENTRO DIREZIONALE n. 8656 del 21-05-2021

Decreto non soggetto a controllo ai sensi della D.G.R. n. 553/2016

Numero adozione: 21665 - Data adozione: 12/10/2023

Oggetto: L.R. 80/2015 e R.D. n. 523/1904. Pratica Sidit 4090/2023 - Procedimento di rilascio di concessione con contestuale rilascio di autorizzazione idraulica per attraversamento sotterraneo del Canale Scolmatore dell'Arno con nuovo elettrodotto nel Comune di Cascina (PI). Richiedente: Luner Invest srl

Il presente atto è pubblicato integralmente sul BURT ai sensi degli articoli 4, 5 e 5 bis della l.r. 23/2007 e sulla banca dati degli atti amministrativi della Giunta regionale ai sensi dell'art.18 della l.r. 23/2007. E' escluso dalla pubblicazione l'allegato B nel rispetto dei limiti alla trasparenza posti dalla normativa statale.

Data certificazione e pubblicazione in banca dati ai sensi L.R. 23/2007 e ss.mm.: 12/10/2023

Documento informatico firmato digitalmente ai sensi del testo unico D.P.R. 28 dicembre 2000, n. 445, del D.Lgs. 7 marzo 2005, n. 82 e norme collegate, il quale sostituisce il testo cartaceo e la firma autografa.

Numero interno di proposta: 2023AD024408

IL DIRIGENTE

VISTI gli artt. 93,95, 97 e 98 del R.D. 523/1904 “Testo unico delle disposizioni di legge intorno alle opere idrauliche delle diverse categorie” e s.m.i.;

VISTA la L. 37/94 “Norme per la tutela ambientale delle aree demaniali dei fiumi, torrenti, laghi e altre acque pubbliche”;

VISTO il D.Lgs n. 112 del 31/03/1998 “Conferimento di funzioni e compiti amministrativi dello Stato alle Regioni ed agli Enti locali”, in attuazione del capo I della legge 15 marzo 1997, n. 59;

VISTA la Legge 241/1990 e s.m.i. “Nuove norme in materia di procedimento amministrativo e di diritto di accesso ai documenti amministrativi”;

VISTA la L.R. 22/2015 “Riordino delle funzioni provinciali e attuazione della legge 07 aprile 2014 n.56” che dispone in ordine al trasferimento alla Regione Toscana della gestione del Demanio idrico e dell’introito dei relativi proventi;

VISTA la L.R. 41/2018 “Disposizioni in materia di rischio di alluvioni e di tutela dei corsi d’acqua in attuazione del Decreto legislativo 23 febbraio 2010, n. 49 (Attuazione della Direttiva 2007/60/CE relativa alla valutazione e alla gestione dei rischi di alluvioni) Modifiche alla L.R. 80/2015 e alla L.R. 65/2014”, nel suo testo vigente;

VISTA la L.R. 80/2015 “Norme in materia di difesa del suolo, tutela delle risorse idriche e tutela della costa e degli abitati costieri”, ed in particolare l’art. 2 lett. i);

VISTA la L.R. 79/2012 “Nuova disciplina in materia di Consorzi di bonifica. Modifiche alla L.R. 69/2008 e alla L.R. 91/1998. Abrogazione della L.R. 34/1994”;

VISTI il reticolo idrografico ed il reticolo di gestione di cui alla L.R. 79/2012, nel loro ultimo aggiornamento vigente;

VISTO il D.P.G.R. n. 42/R del 25/07/2018 “Regolamento per lo svolgimento delle attività di polizia idraulica, polizia delle acque e servizio di piena”;

VISTO il D.P.G.R. n. 60/R del 12/08/2016 avente ad oggetto “Regolamento in attuazione dell’articolo 5 della legge regionale 28 dicembre 2015 n. 80 (Norme in materia di difesa del suolo, tutela delle risorse idrica e tutela della costa e degli abitati costieri) recante disciplina del rilascio delle concessioni per l’utilizzo del Demanio idrico e criteri per la determinazione dei canoni”, d’ora in poi denominato “Regolamento”;

VISTO il Decreto dirigenziale n. 463 del 12/02/2016 con il quale sono stati approvati gli schemi di decreto per l’esercizio delle funzioni in materia di difesa del suolo e della tutela della costa;

VISTA la D.G.R.T. n.1315 del 28/10/2019 “Direttive regionali per la manutenzione dei corsi d’acqua e per la protezione e conservazione dell’ecosistema toscano - art. 24bis LR 80/2015- art.22, comma 2, lettera b) L.R. 79/2012. Sostituzione della D.G.R.T. 293/2015”;

VISTA la L.R. n. 77/2016 “Disposizioni urgenti in materia di concessioni del demanio idrico” nel suo testo vigente;

VISTA la L.R. n. 57 del 13 ottobre 2017 “Disposizioni in materia di canoni per l’uso del demanio idrico e per l’utilizzazione delle acque. Modifiche alla L.R. 77/2016”;

VISTA la D.G.R.T. n. 888 del 07/08/2017 avente ad oggetto: “Determinazione dei canoni per l’uso del Demanio Idrico – revoca della D.G.R.T. n. 1138 del 15/11/2016” con la quale sono stati rideterminati sia i canoni da applicare alla varie tipologie di concessioni per l’utilizzo delle aree demaniali, sia i nuovi importi per quanto concerne gli oneri istruttori oltre alle modalità di pagamento e

riscossione;

VISTA la D.G.R.T. n. 1414 del 17/12/2018 con la quale, fatte salve le diverse disposizioni richiamate, sono stati confermati i canoni determinati con la D.G.R.T. n. 888 del 07/08/2017;

VISTA la D.G.R.T. n. 229 del 24/02/2020 “Determinazione dei canoni in materia di concessioni del demanio idrico” in cui, al punto 7, si è stabilito di confermare per l’anno 2020 la determinazione dei canoni e i contenuti di cui alla D.G.R.T. n.1035 del 5 agosto 2019;

VISTA la D.G.R.T. n. 1555 del 27/12/2022 avente ad oggetto “Aggiornamento dei canoni per l’uso del demanio idrico ai sensi della L.R. n. 80/2015 e del D.P.G.R. n. 60/R/2016” che sostituisce allegato A della D.G.R.T. n. 888 del 07/08/2017 e che richiama, per quanto non diversamente disposto, il contenuto delle delibere n. 1414 del 17/12/2018 e n. 229 del 24/02/2020;

VISTA la D.G.R.T. n. 4 del 07 gennaio 2020 nella quale è stabilito che il pagamento dell’imposta regionale sulle concessioni per l’occupazione e l’uso dei beni del demanio sia richiesto entro il 31 dicembre dell’anno in cui deve essere versato il canone di concessione, anziché unitamente al canone di concessione;

VISTA la Legge regionale 27 novembre 2020, n. 93 “Interventi normativi collegati alla terza variazione al bilancio di previsione finanziario 2020-2022. Modifiche alla l.r. 73/2005 e alla l.r. 19/2019”;

CONSIDERATO che, ai sensi dell’articolo 1 della suddetta legge regionale 27 novembre 2020, n. 93, è previsto che, a decorrere dal 2021, all’imposta sulle concessioni statali per l’occupazione e l’uso dei beni del demanio e del patrimonio indisponibile dello Stato si applica l’aliquota di cui all’articolo 1, comma 2, lettera a), della L.R. 2/1971;

VISTA l’istanza presentata dal soggetto la cui denominazione è riportata in allegato A, ulteriormente identificato nell’Allegato B, entrambi parte integrante e sostanziale del presente atto, acquisita agli atti del Genio Civile Valdarno Inferiore con prot. 0206026 del 03/05/2023 e successive modifiche acquisita con Prot. 0406386 del 04/09/2023 (SIDIT n. 4090/2023), corredata dai seguenti elaborati progettuali:

- Relazione tecnica di attraversamento (attraversamento D)
- elaborato grafico: Inquadramento su CTR, planimetria catastale, sezioni, doc. fotografica

DATO ATTO che il progetto consiste nella realizzazione di un attraversamento sotterraneo del corso d’acqua denominato “Scolmatore dell’Arno” e delle aree afferenti al Demanio dello Stato - Ramo Idrico, nel Comune di Cascina (PI) nei pressi del Ponte sulla SP31 in relazione alla predisposizione della connessione 15kV degli impianti di produzione fotovoltaici Lavora e Cascina I ;

CONSIDERATO che l’attraversamento sotterraneo è costituito da un elettrodotto a media tensione che sarà posto in opera con sistema di trivellazione orizzontale controllata (T.O.C.) e che si svilupperà, all’interno del Demanio Idrico, per una lunghezza di 188 m (NCT Comune di Cascina Foglio 82 Particella 7, 58, 64);

DATO ATTO che la trivellazione sarà effettuata eseguendo un’unica perforazione che interferirà sia con il T.Crespina che con il Canale Scolmatore ;

PRESO ATTO che il Responsabile del Procedimento è il titolare di incarico di elevata qualificazione “ Gestione attività e procedure tecnico autorizzative per la difesa del suolo Valdarno Inferiore”;

DATO ATTO che è abilitato ad emanare il provvedimento finale il Dirigente del Genio Civile Valdarno Inferiore competente per territorio;

DATO ATTO che per la concessione dell’area si può procedere ad assegnazione diretta in quanto le opere sopra descritte rientrano in una delle fattispecie di cui all’art. 13 del Regolamento approvato con D.P.G.R. 60/R/2016 e ss.mm.ii.;

CONSIDERATO che, in virtù di quanto previsto dall'articolo 24 comma 6 del Regolamento sulle concessioni demaniali n. 60/R e ss.mm.ii, la concessione è rilasciata senza il corredo di un Disciplinare di concessione, dando atto che il presente decreto contiene gli elementi essenziali e le clausole che regolano il rapporto giuridico tra la Regione Toscana, in qualità di Amministrazione concedente (di seguito denominata "Concedente") ed il Concessionario;

RILEVATO che gli elaborati progettuali nella loro stesura finale, che descrivono l'esecuzione dei lavori ed ai quali si riferisce il seguente atto, sono quelli sopra ricordati;

CONSIDERATO che:

- gli interventi previsti rientrano tra quelli autorizzabili ai sensi dell'art.3 comma 2 della L.R. 41/2018;
- il progetto delle opere in argomento presenta i requisiti per essere autorizzato con le prescrizioni di seguito riportate;
- la realizzazione dei lavori di cui sopra è disciplinata dal Capo VII del R.D 523/1904 e dalla normativa regionale di riferimento;

DATO ATTO che, nell'installazione delle opere dovranno essere osservate le prescrizioni tecniche e generali, che vengono di seguito specificate:

PRESCRIZIONI TECNICHE:

- la trivellazione dovrà essere effettuata in modo che l'estradosso superiore del cavidotto sia posizionato ad una profondità di almeno 3,00 m rispetto al fondo alveo del Canale Scolmatore;
- il nuovo cavidotto dovrà essere posizionato ad almeno 20 mt dall'ingombro del ponte e comunque a monte delle opere preesistenti in corrispondenza dell'immissione del T.Crespina nel Canale Scolmatore (sponde in cls) ;
- i pozzi dovranno essere realizzati ad almeno 10 m dal piede esterno dell'argine e o dal ciglio di sponda dei corsi d'acqua ;
- in caso di terreno bagnato è vietato il transito per mezzi pesanti su argini, sponde e relative pertinenze;
- il richiedente dovrà comunicare, con congruo anticipo, a questa Amministrazione l'inizio dei lavori;
- durante l'esecuzione dei lavori, ogni fatto da essi causato che dovesse riguardare il regime idraulico e/o le opere idrauliche dello Scolmatore e sue pertinenze dovrà essere comunicato con tempestività a questa Amministrazione
- al termine dei lavori, dovrà essere ripristinato lo stato dei luoghi interessati dal cantiere o da occupazioni temporanee, comprensive di tutte quelle aree interessate dal passaggio dei mezzi, sia lungo le golene che sulle viabilità di accesso;
- la fine lavori dovrà essere comunicata a questa Amministrazione
- per tutta la durata della concessione il richiedente dovrà tempestivamente comunicare a questa Amministrazione ogni fatto o incidente, causato dall'attraversamento in oggetto, che può nuocere al regime idraulico e/o alle opere idrauliche dello Scolmatore concordando gli interventi da adottare;
- dovrà essere sempre garantito l'accesso all'alveo al personale degli Enti competenti, addetto alla vigilanza e alla manutenzione del corso d'acqua;
- in fase di esecuzione dei lavori si dovrà fare la massima attenzione a tutti i manufatti già esistenti nell'area d'intervento. Il ripristino di eventuali danni sarà effettuato a completa cura e spesa del richiedente;
- i lavori che in qualsiasi modo interesseranno l'alveo del corso d'acqua dovranno essere eseguiti in condizioni meteorologiche favorevoli mentre in condizioni di meteo avverse che interessano l'area

oggetto di intervento (in particolare con codice allerta arancione o rosso del Centro Funzionale Regionale) dovranno essere interrotti per tutta la durata dell'avviso;

- durante l'esecuzione dei lavori non dovrà essere mai impedito o ostacolato il regolare deflusso delle acque, né essere mai ridotta l'efficienza idraulica del tratto del corso d'acqua interessati dai lavori;

- durante l'esecuzione dei lavori dovranno essere messi in atto tutti gli accorgimenti e le precauzioni necessarie affinché l'interferenza con la dinamica fluviale non determini aggravio di rischio idraulico ed in generale pericolo per l'incolumità delle persone e danni ai beni pubblici e privati;

- al termine dei lavori eventuali materiali di risulta dovranno essere allontanati dal cantiere e dovrà essere ripristinato lo stato dei luoghi;

- qualora si renda necessario, da parte dei soggetti competenti in materia di difesa del suolo, effettuare interventi di varia natura riguardanti i corpi idrici in argomento, che possano in qualunque modo interessare le opere eseguite oggetto della presente concessione, la società richiedente apporterà, a propria cura e spese, tutte le modifiche ritenute necessarie dall'Autorità idraulica, incluso lo spostamento dei cavi ed il ripristino dello stato dei luoghi;

- in caso di danneggiamenti, dovuti ad eventi di piena, filtrazioni dall'alveo ovvero cedimenti delle opere idrauliche esistenti, oppure da interventi idraulici urgenti eseguiti dall'Ente competente, il richiedente non avrà niente a pretendere, restando a suo completo carico ogni lavoro di ripristino da eseguirsi;

- tutti i lavori dovranno essere realizzati a perfetta regola d'arte secondo le normative vigenti anche in materia di salute e sicurezza nei luoghi di lavoro, le specifiche e le linee guida esistenti per i materiali da costruzione e le modalità esecutive. Le opere finite dovranno risultare conformi ai disegni esaminati;

- le opere eseguite saranno mantenute in efficienza nel tempo a cura e spese del soggetto autorizzato;

- ad ultimazione dei lavori, l'alveo, le sponde e le pertinenze idrauliche eventualmente interessati dall'esecuzione degli stessi dovranno essere accuratamente ripristinati a regola d'arte;

PRESCRIZIONI GENERALI:

- la concessione di cui al presente atto riguarda esclusivamente le opere indicate in premessa, per cui ogni variazione od ogni ulteriore opera o attività non indicata negli elaborati progettuali inoltrati, od altro comunque non previsto, dovrà essere sottoposto ad ulteriore esame di questo Settore per la nuova eventuale autorizzazione prima della loro esecuzione;

- i lavori dovranno iniziare entro 18 mesi dalla data di rilascio del presente decreto e dovranno concludersi entro 18 mesi dalla loro data di inizio pena la decadenza dell'atto di autorizzazione alla esecuzione dei lavori e la contestuale decadenza del presente decreto di concessione;

- il richiedente dovrà comunicare a questo Settore la data di inizio lavori con un anticipo di almeno 5 giorni, e quella di fine lavori entro 60 (sessanta) giorni dal termine delle attività, attestando che le opere e gli interventi sono stati realizzati ed ultimati in conformità al progetto e nel rispetto delle condizioni espresse nel provvedimento autorizzativo, con riferimento anche ad eventuali varianti autorizzate e relativi atti;

- il Concessionario esegue, con oneri a proprio carico ed alle condizioni e prescrizioni riportate nel presente atto, la manutenzione ordinaria dei manufatti oggetto di concessione, al fine di assicurarne nel tempo uno stato di conservazione compatibile con l'esercizio dell'attività cui essi sono destinati, in modo che non debbano costituire criticità per lo stato della sponda e l'efficienza idraulica;

- con il presente Decreto si intendono autorizzati, per tutta la durata della concessione, tutti gli interventi manutentivi, ordinari e straordinari, che si rendano necessari al corretto esercizio del bene concesso, nel rispetto comunque delle normative vigenti al momento;
- il Concessionario dovrà comunicare preventivamente a questa Amministrazione la data d'inizio dei predetti lavori manutentivi e dovrà altresì presentare, a corredo di tale comunicazione, documentazione tecnica esplicativa;

Il Concessionario inoltre:

- rimane il solo ed unico responsabile agli effetti del risarcimento di tutti i danni che fossero arrecati alla proprietà pubblica e privata, a cose o persone per effetto di quanto autorizzato e comunque tenendo indenne la Regione Toscana da qualsiasi responsabilità, anche giudiziale, per eventuali danni, reclami o molestie che potessero derivare dalle attività in argomento;
- è obbligato, ai sensi dell'art.2 del R.D. n.523/1904, ad eseguire a proprie spese e non appena ricevutane intimazione, tutte quelle varianti e modifiche che, a giudizio insindacabile dell'Autorità idraulica, si rendessero necessarie per garantire il buon regime idraulico o in seguito all'accertamento di effetti dannosi delle opere stesse o per le variate condizioni del corso d'acqua o per ogni altro pubblico interesse che potesse sopravvenire;
- dovrà provvedere inoltre a ripristinare tempestivamente qualsiasi danno o guasto causato alle opere idrauliche ed al corso d'acqua in generale per effetto della presente concessione, in conformità alle prescrizioni che saranno impartite dalla competente Autorità idraulica;
- è tenuto all'osservanza delle disposizioni del R.D. 523/1904 sulle opere idrauliche nonché delle prescrizioni legislative e regolamentari vigenti, quali quelle concernenti la tutela delle acque pubbliche, dell'agricoltura, della fauna ittica, dell'industria, dell'igiene e della pubblica incolumità;

ONERI ED OBBLIGHI DEL CONCESSIONARIO:

Il Concessionario, ai fini dell'uso previsto, dell'esecuzione delle opere, dell'esercizio delle attività, è tenuto a munirsi di tutti i titoli abilitativi, autorizzativi e degli atti di assenso, comunque denominati, previsti dalle leggi vigenti;

Il Concessionario si obbliga a propria cura e spese:

- ad assumere la custodia delle aree demaniali in concessione, oltre che delle opere realizzate, mantenendole in buono stato, preservandole dal pericolo di distruzione o danneggiamento, salvaguardandole da intrusioni e manomissioni da parte di soggetti non autorizzati;
- a porre in essere tutte le misure necessarie a garantire la stabilità nel tempo dei manufatti, anche in dipendenza del mutevole regime del corso d'acqua, previo ottenimento dell'autorizzazione dell'Amministrazione Concedente, dichiarando fin d'ora di non aver nulla a pretendere per qualsiasi danno eventualmente occorso alle opere oggetto di concessione ed agli utilizzatori, per effetto delle piene e dei fenomeni di dinamica fluviale;
- a consentire l'accesso al personale di vigilanza incaricato dalla Concedente, che potrà in ogni momento effettuare verifiche per accertare lo stato di manutenzione dell'area e impartire l'ordine di effettuare gli interventi eventualmente necessari, ad insindacabile giudizio della Concedente, per garantire il buon regime delle acque, oltre che, in ogni momento, l'accesso e il transito, per le opportune operazioni di vigilanza, al personale del Genio Civile ed ai mezzi addetti al servizio di piena e di polizia idraulica;
- a sollevare fin d'ora la Concedente da ogni onere e responsabilità per qualsiasi danno derivante alle persone ed alla proprietà pubblica e privata a seguito di inadeguata manutenzione o di inadeguata custodia del bene demaniale in concessione, assumendosi gli oneri del risarcimento;
- a rispettare le leggi ed i regolamenti ed ordinamenti di polizia urbana e di pubblica sicurezza, nonché la normativa in materia di polizia delle acque contenuta nel R.D. 523/1904 e nel R.D.

1775/1933, tenendo fin d'ora indenne la Concedente da ogni conseguenza determinata dalla inosservanza di essi;

- a non mutare la destinazione del bene in concessione, né apportarvi aggiunte, innovazioni o altro senza la preventiva autorizzazione della Concedente, prendendo atto che tutte le opere addizionali e di miglioria autorizzate resteranno acquisite al demanio senza che il Concessionario possa avere diritto a rimborsi o indennizzi e che qualora il Concessionario esegua le predette opere senza autorizzazione sarà tenuto alla rimessa in pristino, a propria cura e spese, salvo che la Concedente non ritenga di mantenerle senza alcun onere a proprio carico, oltre che al risarcimento degli eventuali danni;

- ad assumersi gli oneri di qualsiasi natura gravanti sul bene, ivi compresi gli oneri della manutenzione delle strutture realizzate;

- a non cedere né sub concedere, neppure parzialmente, il bene oggetto di concessione. Nei casi in cui è previsto il subentro ai sensi del regolamento regionale in materia, dovrà essere presentata apposita istanza, nei tempi e con le modalità stabiliti dal regolamento stesso; resta fermo che gli obblighi del Concessionario perdureranno fino a che il nuovo soggetto non avrà ottenuto la concessione;

DURATA DELLA CONCESSIONE:

- la concessione ha la durata di anni 9 (nove) decorrenti dalla data del presente decreto di concessione e sarà rinnovabile, nei soli casi previsti dal Regolamento e con le modalità dal medesimo stabilite, a seguito di espressa istanza da presentarsi alla Concedente almeno 30 giorni prima della scadenza del termine di concessione;

REVOCA- DECADENZA- CESSAZIONE DELLA CONCESSIONE:

- il Concedente potrà disporre, mediante atto amministrativo, la revoca della presente concessione in qualunque momento, con effetto immediato, qualora intervengano ragioni di regimazione idraulica del corso d'acqua interessato o che l'opera stessa sia in seguito giudicata incompatibile per il buon regime idraulico del corso d'acqua interessato o ragioni di pubblica utilità o per qualsiasi ragione di pubblico interesse;

- la revoca della concessione è notificata al Concessionario con espresso atto con il quale gli è contestualmente assegnato un congruo termine per l'esecuzione dei lavori di rimozione dell'occupazione e per la rimessa in pristino dell'area e degli spazi occupati;

- il provvedimento di revoca interviene anche quando una domanda di concessione risulti incompatibile con una concessione, precedentemente rilasciata, per un'utilizzazione di minore rilevanza sotto il profilo del pubblico interesse;

- la concessione decade, fermo restando le sanzioni penali previste dalla normativa statale, nei seguenti casi di:

a) violazione delle disposizioni e prescrizioni contenute in disposizioni legislative, regolamentari o nel presente atto di concessione;

b) mancato pagamento di due annualità del canone;

c) non uso protratto per due anni delle are e delle relative pertinenze;

d) mancata realizzazione dei manufatti, ove previsti, nei tempi e con le modalità prescritti dalla concessione;

e) violazione del divieto di cessione o sub concessione a terzi, compresi gli enti pubblici;

f) esecuzione dei lavori in difformità del progetto autorizzato;

- la decadenza è dichiarata con apposito Decreto e, in presenza dell'accertamento di una delle fattispecie di cui sopra, è immediata; prima di dichiararla comunque l'Amministrazione Concedente assegnerà al Concessionario un termine, non inferiore a 30 giorni, entro il quale egli potrà presentare le proprie deduzioni;

- al Concessionario dichiarato decaduto non spetterà alcun rimborso sia per gli interventi/opere eseguite, sia per le spese sostenute sia per il canone già pagato per l'anno di riferimento;
- fatte salve le eventuali sanzioni di cui all'art. 9 della L.R. 80/2015, il Concessionario decaduto è obbligato al ripristino dell'area;
- alla cessazione della concessione, per decorrenza del termine di durata sopra indicato, revoca, rinuncia, decadenza, la concessione si risolve automaticamente col conseguente obbligo del Concessionario di ripristino dell'area e degli spazi occupati entro i termini assegnati;
- qualora il Concessionario non ottemperi a quanto sopra, si procederà d'ufficio all'esecuzione in danno del Concessionario, salvo che, su istanza di questi, l'Amministrazione concedente ritenga di non procedere; in questo caso il Concessionario non avrà diritto a compensi od indennizzi di sorta, e verrà fatta comunque salva la facoltà della Concedente di far acquisire le opere al Demanio, senza oneri ulteriori per l'Amministrazione;

CANONE - IMPOSTA REGIONALE:

- il primo canone annuo è versato dal Concessionario anticipatamente alla data del Decreto di Concessione;
- l'importo annuale del canone per le opere di cui trattasi, calcolato per 12 mesi, in base a quanto previsto dalla D.G.R.T. n. 1555 del 27/12/2022 (Allegato A, punto 11 Lunghezza superiore a 100 m) corrisponde ad euro 582,40 (cinquecentottantadue/40) ;
- il canone è aggiornato annualmente sulla base del tasso d'inflazione programmato e che quindi il suo importo potrà essere oggetto di ulteriore rivalutazione nel tempo, ai sensi del Regolamento D.P.G.R. 60/R/2016 e ss.mm.ii.;
- il canone dovrà essere corrisposto anche se il Concessionario non possa o non voglia fare uso, in tutto o in parte, della concessione; il canone annuo potrà essere soggetto a revisione e rivalutato secondo legge;
- l'obbligo del pagamento del canone cessa al termine della annualità in corso alla data di ricezione della comunicazione di rinuncia, ovvero al termine della annualità in corso alla data di effettivo rilascio dell'area, qualora non coincidente con la rinuncia;
- il mancato pagamento del canone da parte del Concessionario entro il termine fissato comporta la sua automatica messa in mora (c.d. mora ex prevista dall'articolo 1219 c.c. commi 2 e 3) da parte dell'Amministrazione concedente;
- sulle somme comunque versate in ritardo sono dovuti gli interessi, calcolati al tasso legale, con decorrenza dal giorno successivo a quello stabilito come termine ultimo per il pagamento;

CONSIDERATO che, ai sensi dell'articolo 1 della L.R.T. n. 93 del 27 novembre 2020, a decorrere dal 2021, sull'imposta regionale sulle concessioni statali demaniali si applica l'aliquota di cui all'articolo 1, comma 2, lettera a), della L.R.T. n. 2/1971 e ss.mm.ii., commisurata al 50% del canone di concessione ed, ai sensi dell'art 28, c.1 del Regolamento n. 60/R, come modificato dal D.P.G.R. 19 febbraio 2020 n. 9/R, il versamento non è più necessariamente contestuale al pagamento del primo canone concessorio, ma deve avvenire, ai sensi dell'art 2 della L.R.T. n. 2/1971 e ss.mm.ii., entro il 31 dicembre dell'anno in cui deve essere versato il canone di concessione;

CONSIDERATO che eventuali successive modifiche e/o decisioni in merito agli adempimenti relativi a tale imposta saranno prontamente comunicate dall'Amministrazione Regionale, rimanendo comunque ferma la validità dell'impegno assunta dal Concessionario in merito a tale versamento per tutta la durata della concessione;

SANZIONI:

- ai sensi dell'articolo 9, comma 1 della L.R. 80/2015, così come stata modificata dall' articolo 27 L.R. 70/2018, ove non diversamente sanzionate, le violazioni agli obblighi ed alle prescrizioni stabilite dal presente decreto di concessione comportano l'applicazione della sanzione

amministrativa da euro 300,00 a euro 3.000,00;

- fermo restando quanto previsto dagli articoli 27 e 35 del Decreto del Presidente della Repubblica 6 giugno 2001, n. 380 (Testo unico delle disposizioni legislative e regolamentari in materia edilizia), le violazioni che alterano lo stato dei luoghi con pregiudizio del regime idraulico, fatte salve le sanzioni penali, sono punite con sanzione pecuniaria da euro 2.000,00 a euro 20.000,00;

CAUZIONE:

- a garanzia dell'esatto adempimento degli obblighi contrattuali, ai sensi dell'art. 31 del D.P.G.R. 60/R/2016, il Concessionario costituisce deposito cauzionale a garanzia del regolare pagamento del canone dovuto per utilizzazione delle aree mediante il versamento della somma pari a euro 582,40 (cinquecentottantadue/40) corrispondente ad una annualità del canone calcolato in base alla D.G.R.T. n. 1555 del 27/12/2022 (Allegato A punto 11- Lunghezza superiore a 100 m) ;

- la somma corrisposta a titolo di deposito cauzionale verrà restituita al Concessionario, con apposito Decreto del Dirigente Responsabile, al termine della concessione e dopo aver verificato l'esatto adempimento, da parte del Concessionario, degli obblighi ed oneri assunti con il presente atto;

- le somme corrisposte a titolo di deposito cauzionale sono infruttifere;

VISTO che con nota prot. n. 0436152 del 22/09/2023 questo Settore ha richiesto al soggetto istante di effettuare i seguenti adempimenti propedeutici al rilascio della concessione:

- versamento dell'importo di euro 145,60 (centoquarantacinque/60) a titolo di anticipo della prima annualità del canone concessorio per l'anno 2023, pari a 3 mensilità;

- versamento dell'importo di euro 582,40 (cinquecentottantadue/40) a titolo di deposito cauzionale ai sensi dell'art. 22, 1 c. e art. 31 del Regolamento;

- versamento dell'importo di euro 72,80 (settantadue/80), a titolo del pagamento dell'imposta regionale sulle concessioni statali dei beni del demanio anno 2023;

CONSIDERATO che il Concessionario si impegna, così come previsto dall'articolo 28 del Regolamento, a corrispondere per tutta la durata della concessione sia il canone che l'Imposta Regionale sulle Concessioni Statali dei beni del demanio e del patrimonio indisponibile dello Stato, istituita dalla L.R.T. n. 2/1971;

CONSIDERATO che le attestazioni dei versamenti effettuati (prima annualità del canone, deposito cauzionale e imposta regionale) sono conservate agli atti di questo Settore;

DATO ATTO che il richiedente ha assolto all'obbligo di pagamento del bollo di euro 16,00 a favore della Regione Toscana per il rilascio del presente provvedimento mediante marca cartacea identificativo n. 01211242495088 del 02/10/2023 ;

CONSIDERATO che per quanto non espressamente previsto dal presente Decreto si applicano le vigenti disposizioni, di legge e di regolamento, statali e regionali, ed in particolare il Codice Civile, la normativa concernente il buon regime delle acque nonché l'igiene e la sicurezza pubblica, l'edilizia e l'urbanistica vigenti nel territorio ove i beni sono ubicati;

RILEVATO che l'inosservanza delle condizioni e prescrizioni cui è vincolato il presente atto, al pari dell'inosservanza delle norme contenute nel Capo VII del R.D. 523/1904, comporterà denuncia all'Autorità giudiziaria ai sensi dell'art. 374 della L. 2248/1865 allegato F, oltre le sanzioni di cui all'articolo 9 della L.R. 80/2015,

DECRETA

1. il rilascio al soggetto la cui denominazione è riportata in allegato A, ulteriormente identificato nell'Allegato B, entrambi parte integrante e sostanziale del presente atto, della concessione per at-

traversamento sotterraneo del Canale Scolmatore dell'Arno con nuovo elettrodoto nel Comune di Cascina (PI) ;

2. di autorizzare l'esecuzione delle opere ai soli fini idraulici ai sensi e per gli effetti dell'art.2, comma 1, lettera i) e lettera n) della L.R. 80/2015 e degli artt. 93, 95, 96, 97 e 98 del R.D. 523/1904, così come sopra descritte e rappresentate negli elaborati sopra elencati, e pertanto fa salvi e impregiudicati i diritti di terzi. Il destinatario è tenuto a munirsi di tutti gli ulteriori titoli abilitativi e atti di assenso previsti dalle leggi vigenti;

3. di stabilire che la concessione ha durata di anni 9 (nove), decorrenti dalla data del presente decreto di concessione, secondo le condizioni e le clausole espresse in precedenza;

4. di dare atto che gli effetti della concessione decorrono dalla data del presente decreto;

5. di disporre che la realizzazione delle opere in argomento sia sottoposta alle prescrizioni tecniche e generali individuate in premessa;

6. di dichiarare che gli obblighi derivanti dalla presente concessione sono regolati come stabilito in premessa;

7. che la concessione di cui al presente atto è rilasciata ai soli fini di tutela delle opere idrauliche e del buon regime delle acque pubbliche, giusto l'art. 2 del R.D. 523/1904, e pertanto fa salvi e impregiudicati i diritti di terzi. Il destinatario è tenuto pertanto a munirsi di tutti gli ulteriori titoli abilitativi e atti di assenso previsti dalle leggi vigenti;

8. di trasmettere per via telematica il presente provvedimento al competente Settore Regionale per gli adempimenti relativi alla riscossione del canone, anche coattiva, in ottemperanza a quanto disposto all'art. 27, c. 1 lett. c) del Regolamento n. 60/R, così come modificato con D.P.G.R. 8 agosto 2017 n. 45/R;

9. il richiedente è a conoscenza che, ferme restando le vigenti disposizioni urbanistiche dei Comuni interessati, in assenza della presente concessione non possono iniziare i lavori.

10. di trasmettere il presente atto al Richiedente .

Avverso il presente provvedimento è ammesso ricorso nei confronti dell'Autorità Giudiziaria competente, nei termini di legge.

IL DIRIGENTE

Allegati n. 2

- A* *Allegato A denominazione Sidit 4090-2023*
c94f0ba35e8a04f5e0da163ce9b4a43c8c3e9faf2e40c0d19731f0b831ca3e2c
- B* *All. B Anagrafica richiedente Sidit 4090-2023*
5cd681b51c2bf21db24d069058490835a444d01dec4f895d5a0aebe11843ff46

Allegato A

Oggetto: L.R. 80/2015 e R.D. n. 523/1904 Denominazione richiedente Pratica SIDIT n. 4090/2023 Procedimento di rilascio di concessione con contestuale rilascio di autorizzazione idraulica per attraversamento sotterraneo del Canale Scolmatore dell'Arno con nuovo elettrodotto nel Comune di Cascina (PI).

Luner Invest srl

MODALITÀ TECNICHE PER L'INVIO DEGLI ATTI DESTINATI ALLA PUBBLICAZIONE

Con l'entrata in vigore dal 1 gennaio 2008 della L.R. n. 23 del 23 aprile 2007 "Nuovo ordinamento del Bollettino Ufficiale della Regione Toscana e norme per la pubblicazione degli atti. Modifiche alla legge regionale 20 gennaio 1995, n. 9 (Disposizioni in materia di procedimento amministrativo e di accesso agli atti)", cambiano le tariffe e le modalità per l'invio degli atti destinati alla pubblicazione sul B.U.R.T.

Tutti gli Enti inserzionisti devono inviare i loro atti per la pubblicazione sul B.U.R.T. in formato esclusivamente digitale. Le modalità tecniche per l'invio elettronico degli atti destinati alla pubblicazione sono state stabilite con Decreto Dirigenziale n. 5615 del 12 novembre 2007. **L'invio elettronico avviene mediante interoperabilità dei sistemi di protocollo informatici (DPR 445/2000 artt. 14 e 55) nell'ambito della infrastruttura di Cooperazione Applicativa Regionale Toscana. Le richieste di pubblicazione firmate digitalmente (D.Lgs. 82/2005) devono obbligatoriamente contenere nell'oggetto ESCLUSIVAMENTE la dicitura "PUBBLICAZIONE BURT", hanno come allegato digitale l'atto di cui è richiesta la pubblicazione. Per gli enti ancora non dotati del protocollo elettronico, per i soggetti privati e le imprese la trasmissione elettronica deve avvenire esclusivamente tramite posta certificata (PEC) all'indirizzo regionetoscana@postacert.toscana.it**

Il materiale da pubblicare deve pervenire all'Ufficio del B.U.R.T. entro il mercoledì per poter essere pubblicato il mercoledì della settimana successiva.

Il costo della pubblicazione è a carico della Regione.

La pubblicazione degli atti di enti locali, altri enti pubblici o soggetti privati obbligatoria per previsione di legge o di regolamento è effettuata senza oneri per l'ente o il soggetto interessato.

I testi da pubblicare, trasmessi unitamente alla istanza di pubblicazione, devono possedere i seguenti requisiti formali:

SPECIFICHE TECNICHE PER L'INVIO DEGLI ATTI AL B.U.R.T

I documenti che dovranno pervenire ai fini della pubblicazione sul B.U.R.T. devono seguire i seguenti parametri

FORMATO

A4

Verticale

Times new roman

Corpo **10**

Interlinea esatta **13 pt**

Margini **3 cm** per lato

Il CONTENUTO del documento deve essere poi così composto

NOME ENTE

TIPOLOGIA ATTO (DELIBERAZIONE-DECRETO-DETERMINAZIONE-ORDINANZA- AVVISO ...)

NUMERO ATTO e DATA (se presenti)

OGGETTO dell'atto

TESTO dell'atto

FIRMA dell'atto in fondo allo stesso

NON DEVONO essere inseriti numeri di pagina e nessun tipo di pièdipagina

Per il documento che contiene allegato/allegati, è preferibile che gli stessi siano inseriti nello stesso file del documento in ordine progressivo (allegato 1, allegato 2...). In alternativa potranno essere inseriti in singoli file nominati con riferimento all'atto (<nomefile_atto>_Allegato1.pdf, <nomefile_atto>_Allegato2.pdf, ", ecc.)

ALLEGATI: FORMATO PAGINA A4 girato in verticale - MARGINI 3cm PER LATO

IL FILE FINALE (testo+allegati) deve essere redatto in **formato PDF/A**