

Regione  
Toscana

Repubblica Italiana



# BOLLETTINO UFFICIALE

## della Regione Toscana

PARTE SECONDA n. 49 del 06-12-2023

Supplemento n. 255

mercoledì, 06 dicembre 2023

Firenze

Bollettino Ufficiale: piazza dell'Unità Italiana, 1 - 50123 Firenze

E-mail: [redazione@regione.toscana.it](mailto:redazione@regione.toscana.it)

Il Bollettino Ufficiale della Regione Toscana è pubblicato esclusivamente in forma digitale, la pubblicazione avviene di norma il mercoledì, o comunque ogni qualvolta se ne ravvisi la necessità, ed è diviso in tre parti separate.

**L'accesso alle edizioni del B.U.R.T., disponibili sul sito WEB della Regione Toscana, è libero, gratuito e senza limiti di tempo.**

Nella **Parte Prima** si pubblicano lo Statuto regionale, le leggi e i regolamenti della Regione, nonché gli eventuali testi coordinati, il P.R.S. e gli atti di programmazione degli Organi politici, atti degli Organi politici relativi all'interpretazione di norme giuridiche, atti relativi ai referendum, nonché atti della Corte Costituzionale e degli Organi giurisdizionali per gli atti normativi coinvolgenti la Regione Toscana, le ordinanze degli organi regionali.

Nella **Parte Seconda** si pubblicano gli atti della Regione, degli Enti Locali, di Enti pubblici o di altri Enti ed Organi la cui pubblicazione sia prevista in leggi e regolamenti dello Stato o della Regione, gli atti della Regione aventi carattere diffusivo generale, atti degli Organi di direzione amministrativa della Regione aventi carattere organizzativo generale.

Nella **Parte Terza** si pubblicano i bandi e gli avvisi di concorso, i bandi e gli avvisi per l'attribuzione di borse di studio, incarichi, contributi, sovvenzioni, benefici economici e finanziari e le relative graduatorie della Regione, degli Enti Locali e degli altri Enti pubblici, si pubblicano inoltre ai fini della loro massima conoscibilità, anche i bandi e gli avvisi disciplinati dalla legge regionale 13 luglio 2007, n. 38 (Norme in materia di contratti pubblici e relative disposizioni sulla sicurezza e regolarità del lavoro).

Ciascuna parte, comprende la stampa di Supplementi, abbinata all'edizione ordinaria di riferimento, per la pubblicazione di atti di particolare voluminosità e complessità, o in presenza di specifiche esigenze connesse alla tipologia degli atti.

# Sommario

<b>Sommario</b> .....	<b>2</b>
<b>SEZIONE I</b> .....	<b>12</b>
<b>GIUNTA REGIONALE</b>	
- Dirigenza-Decreti .....	13
Direzione Difesa del Suolo e Protezione Civile - Settore Genio Civile Valdarno Centrale .....	
DECRETO 23 novembre 2023, n. 24696 - certificato il 24 novembre 2023 T.U. 11/12/33 n. 1775 Voltura della concessione di derivazione acqua Richiedente: ENI SUSTAINABLE MOBILITY S.P.A - Pratica n. 21787. Proced. SIDIT n. 12030/2023.	
.....	13
Direzione Difesa del Suolo e Protezione Civile - Settore Genio Civile Toscana Nord	
DECRETO 23 novembre 2023, n. 24702 - certificato il 24 novembre 2023 Decreto Dirigenziale n. 14835 del 07/07/2023 recante R.D. 523/1904 L. 37/1994 Reg. 60/R/2016 - L.R. 41/2018 L.R. 50/2021 - Pratica idraulica n. 3721 Pratica SIDIT n. 2596/2023. Concessione idraulica relativa alla regolarizzazione di due scarichi di acque reflue con recapito in un corso dacqua del Reticolo Idrografico tramite procedura semplificata ai sensi dellart. 4 comma 4 della L.R. 50/2021, sito nel Comune di Lucca (LU): rettifica per correzione errori materiali.	
.....	15
Direzione Difesa del Suolo e Protezione Civile - Settore Genio Civile Valdarno Superiore .....	
DECRETO 23 novembre 2023, n. 24715 - certificato il 24 novembre 2023 RD nr. 523/1904 - LR nr. 80/2015. Concessione porzione di area demaniale del corso d'acqua denominato MV25943, in loc. Carbonile - Poggio Marino del Comune di Dicomano per l'esecuzione di scarico acque reflue domestiche. Pratica SiDIT 9261/2023.	
.....	18
Direzione Difesa del Suolo e Protezione Civile - Settore Genio Civile Valdarno Centrale .....	
DECRETO 23 novembre 2023, n. 24719 - certificato il 24 novembre 2023 T.U. 11/12/33 n. 1775, sulle acque pubbliche Concessione di derivazione di ACQUE SOTTERRANEE ubicata in Comune di Ponte Buggianese, per uso agricolo. Approvazione del Disciplinare di concessione - Pratica n. 1847/2023 Procedimento SIDIT n° 2856/2023.-	
.....	25

Direzione Difesa del Suolo e Protezione Civile - Settore Genio Civile Toscana Nord	
DECRETO 23 novembre 2023, n. 24746 - certificato il 24 novembre 2023 R.D.523/1904 L.37/1994 L.R.41/2018 Pratica idraulica n. 4180 - SIDIT 9911/2023. Concessione ed Autorizzazione idraulica per la realizzazione di rete in fibra ottica in varie località del Comune di San Giuliano Terme (PI).	
.....	31
Direzione Difesa del Suolo e Protezione Civile - Settore Genio Civile Valdarno Superiore	
DECRETO 23 novembre 2023, n. 24749 - certificato il 24 novembre 2023 R.D. 1775/33 - Regolamento Regione Toscana n. 61/r del 16/08/2016 e s.m.i. - Procedimento/Pratica SiDIT n. 86720/2020-86632/2020. Autorizzazione alla ricerca e contestuale concessione di derivazione di acque pubbliche sotterranee nel Comune di San Casciano in Val di Pesa, Località Molinaccio, Fg.36 P.IIa 138.	
.....	41
Direzione Difesa del Suolo e Protezione Civile - Settore Genio Civile Valdarno Centrale	
DECRETO 24 novembre 2023, n. 24813 - certificato il 27 novembre 2023 T.U. 11/12/33 n. 1775, sulle acque pubbliche Concessione di derivazione di acque sotterranee ubicata in Comune di Massa e Cozzile. Approvazione del Disciplinare di concessione. - Pratica n. 32592. Pr. SIDIT n.11021.	
.....	46
DECRETO 24 novembre 2023, n. 24819 - certificato il 27 novembre 2023 R.D. 523/1904, L.R. 80/2015 e D.P.G.R. 60/R/2016. Concessione per posa di linea BT in soletta stradale al fosso della Badia, in via Risorgimento, nel Comune di Montale (PT). Pratica 4592 (pratica SIDIT n. 9756/2023).	
.....	51
Direzione Difesa del Suolo e Protezione Civile - Settore Genio Civile Toscana Nord	
DECRETO 24 novembre 2023, n. 24826 - certificato il 27 novembre 2023 R.D. 523/1904 L. 37/1994 Reg. 60/R/2016 - L.R. 41/2018 Pratica idraulica n. 3852 - SIDIT 9096/2023. Concessione ed autorizzazione idraulica per la ricostruzione e l'esercizio di elettrodotto aereo/interrato a 15 kV denominato Strettoia e Seravezza in attraversamento di vari corsi dacqua iscritti nel Reticolo Idrografico sito nel Comune di Seravezza (LU).	
.....	61
Direzione Difesa del Suolo e Protezione Civile - Settore Genio Civile Valdarno Superiore	
DECRETO 27 novembre 2023, n. 24841 - certificato il 27 novembre 2023 R.D. 1775/33 - Regolamento Regione Toscana n. 61/r del 16/08/2016 e s.m.i. - SiDIT Pratica n. 413503/2020 Procedimento n. 4847/2023; Codice locale n. 291. Concessione di derivazione di acque pubbliche nel Comune di Pontassieve, Località IL GOBBO.	
.....	70

<p>DECRETO 27 novembre 2023, n. 24842 - certificato il 27 novembre 2023  R.D. 1775/33 - Regolamento Regione Toscana n. 61/r del  16/08/2016 e s.m.i. - SiDIT: Pratica n. 5009/2016 Procedi-  mento n. 6234/2023; Codice locale n. 4619. Concessione di  derivazione di acque pubbliche nel Comune di Poggibonsi, Lo-  calità LE LAME.</p> <p>.....</p>	74
<p>DECRETO 27 novembre 2023, n. 24843 - certificato il 27 novembre 2023  R.D. 1775/33 - Regolamento Regione Toscana n. 61/r del  16/08/2016 e s.m.i. - SiDIT: Pratica n. 4708/2016 Procedi-  mento n. 6095/2023; Codice locale n. 4562. Concessione di  derivazione di acque pubbliche nel Comune di Poggibonsi, Lo-  calità Via Senese.</p> <p>.....</p>	78
<p>Direzione Difesa del Suolo e Protezione Civile - Settore Genio Civile Valdarno  Inferiore .....</p>	
<p>DECRETO 27 novembre 2023, n. 24844 - certificato il 27 novembre 2023  Pratica Sidit n. 2109/2022. Procedimento n. 3311/2022.  GCVI-Acque. Concessione di derivazione di acque pubbliche  sotterranee nel territorio del Comune di Marciana (LI). Richie-  dente: Società Gestione Alberghi Riuniti SO.GE.A.R. S.r.l.</p> <p>.....</p>	82
<p>Direzione Difesa del Suolo e Protezione Civile - Settore Genio Civile Valdarno  Superiore .....</p>	
<p>DECRETO 27 novembre 2023, n. 24946 - certificato il 28 novembre 2023  R.D. 1775/33 - Regolamento Regione Toscana n. 61/r del  16/08/2016 e s.m.i. - Procedimento/Pratica SiDIT n. 4012/2023-  423016/2020; Codice locale n. 4167 (ex 644 Siena). Rinnovo  di concessione derivazione di acque pubbliche nel Comune di  Colle di Val d'Elsa, Località Pian dell'Olmino.</p> <p>.....</p>	88
<p>Direzione Difesa del Suolo e Protezione Civile - Settore Genio Civile Toscana Nord</p>	
<p>DECRETO 27 novembre 2023, n. 24953 - certificato il 28 novembre 2023  R.D. n. 1775/33 - voltura della concessione di derivazione acqua  pubblica sotterranea mediante pozzo, ad uso civile, nel Comune  di Lucca (LU) loc. San Filippo (prat. Sidit n. 194221/2020  C.L. n. 5535).</p> <p>.....</p>	93
<p>DECRETO 27 novembre 2023, n. 24955 - certificato il 28 novembre 2023  R.D. 523/1904, L. 37/1994, DPGR 60/R/2016, L.R. 41/2018.  Pratica n. 3983, Sidit n.9931/2023. Concessione di un'area, ap-  partenente al Demanio Idrico dello Stato, di pertinenza del Rio  di Ribongi (cod. TN36111), in località Mutigliano nel Comune  di Lucca (LU), che verrà occupata da una nuova infrastruttura  elettronica staffata al ponte esistente.</p> <p>.....</p>	97
<p>Direzione Difesa del Suolo e Protezione Civile - Settore Genio Civile Valdarno  Superiore .....</p>	

<p>DECRETO 27 novembre 2023, n. 24956 - certificato il 28 novembre 2023  R.D. 1775/33 - Regolamento Regione Toscana n. 61/r del  16/08/2016 e s.m.i. - Procedimento/Pratica SiDIT n. 11135/2023-  9138/2023; Domanda di concessione acque superficiali di deri-  vazione di acque pubbliche nel Comune di Scandicci (FI), Lo-  calità I Collazzi - La Lepre.</p>	104
<p>DECRETO 27 novembre 2023, n. 24965 - certificato il 28 novembre 2023  RD nr. 523/1904 - LR nr. 80/2015. Concessione porzione  di area demaniale del corso d'acqua denominato Torrente Pe-  sa, in loc. San Vincenzo a Torri del Comune di Scandicci per  realizzazione di nuovo scarico, della vasca di raccolta acque di  scarico/drenaggio a servizio della Centrale di Spinta Pesa Vec-  chia, con la posa in opera di apposita tubazione PVC DN200  SN8. Pratica SiDIT 7930/2023.</p>	108
<p>DECRETO 27 novembre 2023, n. 24966 - certificato il 28 novembre 2023  RD nr. 523/1904 - LR nr. 80/2015. Concessione porzione  di area demaniale di vari corsi d'acqua, in varie località del  Comune di Sesto Fiorentino per l'esecuzione di scavi e opere  civili in attraversamento finalizzate allo sviluppo della rete in  fibra ottica. Pratica SiDIT 9829/2023.</p>	114
<p>DECRETO 28 novembre 2023, n. 24996 - certificato il 29 novembre 2023  R.D. 1775/33 - Regolamento Regione Toscana n. 61/r del  16/08/2016 e s.m.i. - Procedimento/Pratica SiDIT n. 5166/2023-  3552/2023; Domanda di concessione acque sotterranee di deri-  vazione di acque pubbliche nel Comune di Scarperia e San Piero  (FI).</p>	122
<p>Direzione Difesa del Suolo e Protezione Civile - Settore Genio Civile Valdarno  Inferiore</p>	
<p>DECRETO 28 novembre 2023, n. 25004 - certificato il 29 novembre 2023  Pratica Sidit n. 4377/2022. Procedimento n. 6190/2022.  GCVI-Acque. Concessione di derivazione di acque pubbliche  sotterranee nel territorio del Comune di Capoliveri (LI).</p>	126
<p>Direzione Difesa del Suolo e Protezione Civile - Settore Genio Civile Toscana Nord</p>	
<p>DECRETO 28 novembre 2023, n. 25006 - certificato il 29 novembre 2023  R.D. n. 1775/33 - rinnovo della concessione di derivazione  acqua sotterranea mediante un pozzo nel Comune di Carra-  ra (MS) loc. Nazzano, ad uso produzione di beni e servizi con  variante non sostanziale (prat. Sidit n. 408720/2020 C.L. n.  PC 702/23-127).</p>	132
<p>Direzione Difesa del Suolo e Protezione Civile - Settore Genio Civile Valdarno  Inferiore</p>	

<p>DECRETO 28 novembre 2023, n. 25007 - certificato il 29 novembre 2023 L.R. 80/2015 e R.D. n. 523/1904. Pratica Sidit 9394/2023. Procedimento di rilascio di concessione per utilizzo del dema- nio idrico con contestuale rilascio di autorizzazione idraulica per attraversamento aereo del Fosso Nugolaio BV8822 con nuovo elettrdotto MT 15 kV nel Comune di Cascina (PI). Richie- dente: Luner Invest srl.</p>	137
<p>.....</p>	
<p>Direzione Difesa del Suolo e Protezione Civile - Settore Genio Civile Valdarno Superiore</p>	
<p>DECRETO 28 novembre 2023, n. 25008 - certificato il 29 novembre 2023 R.D. 11/12/1933 n. 1775 Regolamento Regione Toscana n. 61/r del 16/08/2016 e s.m.i. - SiDIT: Procedimento 5176/2023; Pratica n. 4020/2016 Concessione acque superficiali e sotter- ranee per la derivazione di acque pubbliche nel Comune di Ca- stellina in Chianti, località Madonnino e Cagnano.</p>	147
<p>.....</p>	
<p>DECRETO 28 novembre 2023, n. 25009 - certificato il 29 novembre 2023 R.D. 1775/33 - Regolamento Regione Toscana n. 61/r del 16/08/2016 e s.m.i. - Procedimento/Pratica SiDIT n. 4489/2023 - 3063/2023; Codice Richiesta RA-352. Domanda di concessio- ne di derivazione di acque pubbliche sotterranee nel Comune di Castellina in Chianti.</p>	151
<p>.....</p>	
<p>Direzione Difesa del Suolo e Protezione Civile - Settore Genio Civile Valdarno Inferiore</p>	
<p>DECRETO 28 novembre 2023, n. 25010 - certificato il 29 novembre 2023 L.R. 80/2015 e R.D. n. 523/1904. PRATICA SIDIT n. 9058/2023 Concessione di area del demanio idrico per attraversamenti di vario tipo e parallelismi con cavi in fibra ottica nel Comune di Castelnuovo di Val di Cecina (PI) interferenti con alcuni cor- si dacqua appartenenti al reticolo idrografico ex L.R. 79/2012 s.m.i, tra i quali il Torrente Pavone e suoi affluenti. Richiedente Open Fiber S.p.A.</p>	155
<p>.....</p>	
<p>DECRETO 28 novembre 2023, n. 25028 - certificato il 29 novembre 2023 L.R. 80/2015 e R.D. n. 523/1904. Pratica Sidit 9305/2023 - Procedimento di rilascio di concessione di area demaniale con contestuale rilascio di autorizzazione idraulica per attraversa- mento sotterraneo del Fosso Rotina BV9666 con nuovo elettro- dotto nel Comune di Ponsacco (PI). Richiedente: Luner Invest srl.</p>	165
<p>.....</p>	
<p>Direzione Difesa del Suolo e Protezione Civile - Settore Genio Civile Toscana Sud</p>	
<p>DECRETO 28 novembre 2023, n. 25032 - certificato il 29 novembre 2023 Pratica SIDIT n. 106827/2020 (ex N.26605/2018) T.U. 11/12/1933 n. 1775 Concessione di derivazione acqua da campo pozzi (P1, P2 e P3) in Località Casa Mora individuati catastalmente nel Comune di Castiglione della Pescaia (GR), per uso civile.</p>	175
<p>.....</p>	

Direzione Difesa del Suolo e Protezione Civile - Settore Genio Civile Valdarno Superiore . . . . .	
DECRETO 28 novembre 2023, n. 25035 - certificato il 29 novembre 2023 R.D. 11/12/1933 n. 1775 Regolamento Regione Toscana n. 61/r del 16/08/2016 e s.m.i. - SiDIT: Procedimento 10426/2023; Pratica n. 421458/2020; Codice locale n. 3741 Rinnovo di concessione di derivazione di acque pubbliche nel Comune di Firenze, località Via Circondaria.	
. . . . .	179
Direzione Difesa del Suolo e Protezione Civile - Settore Genio Civile Toscana Nord	
DECRETO 29 novembre 2023, n. 25036 - certificato il 29 novembre 2023 R.D. 523/1904, L. 37/1994, D.P.G.R. 60/R/2016, L.R. 77/2016. Pratica locale n. 3309, pratica SIDIT n. 5128/2023. Diniego al rilascio della concessione idraulica di un'area, appartenente al Demanio Idrico dello Stato, di pertinenza del Fosso Poveromo, occupata da una tombatura, in località Poveromo nel Comune di Massa (MS).	
. . . . .	183
Direzione Difesa del Suolo e Protezione Civile - Settore Genio Civile Toscana Sud	
DECRETO 28 novembre 2023, n. 25043 - certificato il 29 novembre 2023 Pratica SiDIT n. 3150/2023 - Proc. n. 4614/2023 - Cod. loc. n. 2486 (O.I.) - Concessione demaniale per un attraversamento con guado a ruota bagnata (tip. 4.1) del Fosso dei Giuncaioni (TS18958), e autorizzazione idraulica per la posa in opera di una recinzione nelle immediate adiacenze e per la realizzazione di una strada di collegamento, in località La Tena nel Comune di Trequanda (SI).	
. . . . .	188
Direzione Difesa del Suolo e Protezione Civile - Settore Genio Civile Valdarno Inferiore . . . . .	
DECRETO 28 novembre 2023, n. 25049 - certificato il 29 novembre 2023 L.R. 80/2015 e R.D. n. 523/1904. PRATICA SIDIT n. 4242/2022 Concessione di area del demanio idrico con contestuale autorizzazione idraulica per attraversamento sotterraneo in cavedio esistente del Rio Monsone, attraversamento aereo su pali esistenti di infrastruttura idrica vicino a Rio Enzi e parallelismi con cavi in fibra ottica nel Comune di San Miniato (PI). Richiedente Open Fiber S.p.A.	
. . . . .	199
Direzione Difesa del Suolo e Protezione Civile - Settore Genio Civile Valdarno Superiore . . . . .	
DECRETO 29 novembre 2023, n. 25099 - certificato il 29 novembre 2023 R.D. 11/12/1933 n. 1775 Regolamento Regione Toscana n. 61/r del 16/08/2016 e s.m.i. - SiDIT: Procedimento 7678/2023; Pratica n. 4020/2016 Domanda di concessione acque superficiali e sotterranee per la derivazione di acque pubbliche nel Comune di Castellina in Chianti, località Peschiera.	
. . . . .	209
Direzione Difesa del Suolo e Protezione Civile - Settore Genio Civile Toscana Nord	

<p>DECRETO 29 novembre 2023, n. 25101 - certificato il 29 novembre 2023  R.D. 523/1904 L. 37/1994 Reg. 60/R/2016 - L.R. 41/2018  Pratica idraulica n. 3300 - SIDIT 4062/2023. Concessione  ed autorizzazione idraulica relativa al progetto definitivo per  la costruzione e l'esercizio di un elettrodotto interrato a 15 kV  con attraversamento di vari corsi d'acqua iscritti nel Reticolo  Idrografico, e demolizione di un tratto di elettrodotto a 15 kV  attualmente in conduttori nudi, in loc. Guinadi nel Comune di  Pontremoli (MS).</p>	213
<p>DECRETO 29 novembre 2023, n. 25105 - certificato il 30 novembre 2023  R.D. 523/1904, L. 37/1994 e L.R. 41/2018 Pratica idraulica  n. 4165 SIDIT 9586/2023. Concessione idraulica per la realiz-  zazione di uno scarico di acque bianche del Centro di Raccolta  in sponda sinistra del corso d'acqua denominato Fiume Versilia  (TN438525), sito in loc. Ceragiola nel Comune di Seravezza  (LU).</p>	221
<p>Direzione Difesa del Suolo e Protezione Civile - Settore Genio Civile Valdarno  Superiore</p>	
<p>DECRETO 29 novembre 2023, n. 25107 - certificato il 30 novembre 2023  R.D. 1775/33 - Regolamento Regione Toscana n. 61/r del  16/08/2016 e s.m.i. - Procedimento/Pratica SiDIT n. 11614/2023-  424319/2020; Codice locale n. 4249 - P2. Domanda di conces-  sione di derivazione di acque pubbliche sotterranee nel Comune  di Fiesole, Località I TATTI.</p>	229
<p>DECRETO 29 novembre 2023, n. 25108 - certificato il 30 novembre 2023  R.D. 1775/33 - Regolamento Regione Toscana n. 61/r del  16/08/2016 e s.m.i. - Procedimento/Pratica SiDIT n. 11612/2023-  424316/2020; Codice locale n. 4246 - P5. Concessione di deri-  vazione di acque pubbliche sotterranee nel Comune di Firenze,  Località PONTE A MENSOLA.</p>	233
<p>DECRETO 29 novembre 2023, n. 25116 - certificato il 30 novembre 2023  R.D. 1775/33 - Regolamento Regione Toscana n. 61/r del  16/08/2016 e s.m.i. - Procedimento/Pratica SiDIT n. 11896/2023-  424321/2020; Codice locale n. 4251 - P7. Concessione di deri-  vazione di acque pubbliche sotterranee nel Comune di Firenze,  Località Corbignano.</p>	237
<p>Direzione Difesa del Suolo e Protezione Civile - Settore Genio Civile Toscana Sud</p>	
<p>DECRETO 29 novembre 2023, n. 25117 - certificato il 30 novembre 2023  Pratica SIDIT n. 2261/2023. T.U. 11/12/1933 n. 1775 Re-  golamento n. 61/R/2016. Concessione di derivazione di acqua  pubblica dal Torrente Zancona in località Ponte delle Rotelle  nel Comune di Arcidosso (GR), per uso agricolo.</p>	241



DECRETO 28 novembre 2023, n. 25125 - certificato il 30 novembre 2023  
Pratica SiDIT n. 2262/2023(Proc. n. 3404/2023) Codice Lo-  
cale n. 2472 O.I.- Concessione demaniale per cinque attra-  
versamenti aerei con linea elettrica a MT(tip. 1.2) dei cor-  
si dacqua Fosso della Coroncina(TS7132), Fosso di Ribuccia-  
no(TS7169), Torrente Bozzone(TS7695) e del suo affluente pri-  
vo di denominazione (TS7694), del Torrente Arbia (TS7548)  
e per tre attraversamenti sotterranei (tip 11) del Fosso Val di  
Montone(TS7008), del Fosso di Riluogo(TS7434) e del Torrente  
Biena (TS5947), situati in varie località nei comuni di Siena,  
Asciano (SI) e Castelnuovo Berardenga (SI). Concessionario:  
E-distribuzione S.p.A.

..... 246

Direzione Difesa del Suolo e Protezione Civile - Settore Genio Civile Valdarno  
Inferiore .....

DECRETO 29 novembre 2023, n. 25126 - certificato il 30 novembre 2023  
Pratica SiDIT n. 2262/2023(Proc. n. 3404/2023) Codice  
Locale n. 2472 O.I.-Concessione demaniale per cinque attra-  
versamenti aerei con linea elettrica a MT(tip. 1.2) dei cor-  
si dacqua Fosso della Coroncina(TS7132), Fosso di Ribuccia-  
no(TS7169), Torrente Bozzone(TS7695) e del suo affluente pri-  
vo di denominazione (TS7694), del Torrente Arbia (TS7548)  
e per tre attraversamenti sotterranei (tip 11) del Fosso Val di  
Montone(TS7008), del Fosso di Riluogo(TS7434) e del Torrente  
Biena (TS5947), situati in varie località nei comuni di Siena,  
Asciano (SI) e Castelnuovo Berardenga (SI). Concessionario:  
E-distribuzione S.p.A.

..... 257

Direzione Difesa del Suolo e Protezione Civile - Settore Genio Civile Toscana Nord

DECRETO 29 novembre 2023, n. 25157 - certificato il 30 novembre 2023  
R.D. 523/1904 - L. 37/1994 - L.R. 41/2018 Pratica idraulica  
n. 3241 - SIDIT n. 1974/2022. Concessione ed autorizzazione  
idraulica per la realizzazione di opere di protezione spondale  
tra il Km 40 ed il Km 47 per la regimentazione delle acque in  
alveo del Fiume Serchio nel Comune di Borgo a Mozzano (LU).

..... 262

Direzione Difesa del Suolo e Protezione Civile - Settore Genio Civile Valdarno  
Superiore .....

DECRETO 29 novembre 2023, n. 25158 - certificato il 30 novembre 2023  
R.D. 1775/33 - Regolamento Regione Toscana n. 61/r del  
16/08/2016 e s.m.i. - Procedimento/Pratica SiDIT n. 11404/2023-  
424317/2020; Codice locale n. 4247 - P1. Domanda di conces-  
sione di derivazione di acque pubbliche sotterranee nel Comune  
di Fiesole, Località Villa I Tatti.

..... 270

<p>DECRETO 29 novembre 2023, n. 25159 - certificato il 30 novembre 2023  R.D. 1775/33 - Regolamento Regione Toscana n. 61/r del  16/08/2016 e s.m.i. - Procedimento/Pratica SiDIT n. 11604/2023-  424314/2020; Codice locale n. 4244 - P6. Concessione di deri-  vazione di acque pubbliche sotterranee nel Comune di Firenze,  Località CORBIGNANO.</p> <p>..... 274</p>	274
<p>DECRETO 29 novembre 2023, n. 25164 - certificato il 30 novembre 2023  R.D. 1775/33 - Regolamento Regione Toscana n. 61/r del  16/08/2016 e s.m.i. - Procedimento/Pratica SiDIT n. 11540/2023-  424318/2020; Codice locale n. 4248 - P9. Domanda di conces-  sione di derivazione di acque pubbliche sotterranee nel Comune  di Fiesole, Località I TATTI.</p> <p>..... 278</p>	278
<p>Direzione Difesa del Suolo e Protezione Civile - Settore Genio Civile Valdarno  Inferiore .....</p>	
<p>DECRETO 29 novembre 2023, n. 25167 - certificato il 30 novembre 2023  Pratica SIDIT 2140/2022, Procedimento 3354/2022 (codice lo-  cale 3789). GCVI Acque. Concessione di derivazione di acque  pubbliche sotterranee nel Comune di Pontedera (PI).</p> <p>..... 282</p>	282
<p>Direzione Difesa del Suolo e Protezione Civile - Settore Genio Civile Valdarno  Superiore .....</p>	
<p>DECRETO 29 novembre 2023, n. 25169 - certificato il 30 novembre 2023  R.D. 11/12/1933 n. 1775 Regolamento Regione Toscana n.  61/r del 16/08/2016 e s.m.i. - SiDIT: Procedimento 5179/2023;  Pratica n. 1943/2016; Codice locale n. 4452 Concessione acque  superficiali e sotterranee per la derivazione di acque pubbliche  nel Comune di Casole d'Elsa, località Pian di Scopeto.</p> <p>..... 287</p>	287
<p>Direzione Difesa del Suolo e Protezione Civile - Settore Genio Civile Toscana Sud</p>	
<p>DECRETO 30 novembre 2023, n. 25175 - certificato il 30 novembre 2023  Pratica SiDIT N. 2980-2023 - T.U. n. 1775 del 11/12/1933  Concessione per derivazione di acqua pubblica sotterranea tra-  mite pozzo in località San Demetrio nel comune di Castelnuovo  Berardenga (SI) - Richiedente: Società Agricola San Demetrio  Srl.</p> <p>..... 291</p>	291
<p>Direzione Difesa del Suolo e Protezione Civile - Settore Genio Civile Valdarno  Inferiore .....</p>	
<p>DECRETO 29 novembre 2023, n. 25180 - certificato il 30 novembre 2023  Pratica Sidit n. 4632/2021 Pozzi n.10254-18647 GCVI- Acque.  Concessione di derivazione di acque pubbliche sotterranee nel  territorio del Comune di San Vincenzo (LI).</p> <p>..... 295</p>	295
<p>Direzione Difesa del Suolo e Protezione Civile - Settore Genio Civile Toscana Sud</p>	

DECRETO 30 novembre 2023, n. 25188 - certificato il 30 novembre 2023  
Pratica SIDIT 110311/2020 (ex D 10659). T.U. 11/12/1933  
n. 1775 Concessione di derivazione di acqua da pozzo Loc.  
Versegge nel Comune di Grosseto, per uso agricolo.

..... 301

# SEZIONE

I





**REGIONE TOSCANA**

DIREZIONE DIFESA DEL SUOLO E PROTEZIONE CIVILE

SETTORE GENIO CIVILE VALDARNO CENTRALE

**Responsabile di settore Fabio MARTELLI**

Incarico: DECR. DIRIG. CENTRO DIREZIONALE n. 8656 del 21-05-2021

Decreto non soggetto a controllo ai sensi della D.G.R. n. 553/2016

**Numero adozione: 24696 - Data adozione: 23/11/2023**

Oggetto: T.U. 11/12/33 n. 1775 - Voltura della concessione di derivazione acqua -  
Richiedente: ENI SUSTAINABLE MOBILITY S.P.A - Pratica n. 21787. Proced. SIDIT n.  
12030/2023

Il presente atto è pubblicato integralmente sul BURT ai sensi degli articoli 4, 5 e 5 bis della l.r. 23/2007 e sulla banca dati degli atti amministrativi della Giunta regionale ai sensi dell'art.18 della l.r. 23/2007.

Data certificazione e pubblicazione in banca dati ai sensi L.R. 23/2007 e ss.mm.: 24/11/2023

Documento informatico firmato digitalmente ai sensi del testo unico D.P.R. 28 dicembre 2000, n. 445, del D.Lgs. 7 marzo 2005, n. 82 e norme collegate, il quale sostituisce il testo cartaceo e la firma autografa.

Numero interno di proposta: 2023AD027521

**IL DIRIGENTE**

Visto il R.D. 11.12.1933, n. 1775;

Visto il D.L.vo 31.03.1998, n. 112;

Vista la Deliberazione del Consiglio della Regione Toscana n. 6 del 25.01.2005 “Approvazione del piano di tutela delle acque”;

Visti i regolamenti emanati dalla Regione Toscana di cui al D.P.G.R. 21/04/2015 n. 50/R/2015 e al D.P.G.R. 21/04/2015 n. 51/R/2015 e ss.mm.ii;

Vista la L.R. 28/12/2015, n. 80 “Norme in materia di difesa del suolo, tutela delle risorse idriche e tutela della costa e degli abitati costieri”;

Vista la L.R. 28/12/2015, n. 81 “Legge di stabilità per l'anno 2016”;

Rilevato che la ditta ENI Spa è titolare della concessione n. 21787 rilasciata dalla Regione Toscana con decreto n.6657 del 23/04/2021 conservata agli atti del settore scrivente di derivazione di acqua sotterranea ad uso civile in Via della Costituzione nel Comune di Monsummano;

Preso atto che con istanza acquisita al protocollo n. 205087 in data 03/05/2023, presentata da la ditta ENI SUSTAINABLE MOBILITY Spa veniva chiesta la voltura a proprio favore della concessione di derivazione di acqua sotterranea di cui al precedente capoverso a seguito di trasferimento di titolarità così come dagli atti allegati all'istanza;

Ricordato che, ai sensi dell'art.20 del T.U. n.1775/33, il nuovo titolare della concessione subentra con l'onere dei canoni rimasti eventualmente insoluti;

Preso atto che, in materia di antimafia, il presente provvedimento è risolto immediatamente e automaticamente, previa revoca del decreto di concessione, qualora dovessero essere comunicate dalla Prefettura informazioni interdittive di cui all'art. 91 del Dlgs 159/2011;

PRESO ATTO CHE il Responsabile del procedimento amm.vo è il titolare di incarico di Elevata Qualificazione procedure tecnico autorizzative in materia di acque T.U 1775/1933 Genio civile valdarno centrale;

**DECRETA**

1. di riconoscere, a tutti gli effetti di legge, a partire dall'esecutività del presente provvedimento, la Ditta ENI SUSTAINABLE MOBILITY Spa – c.f: 11403240960 intestataria della derivazione di acqua sotterranea ad uso civile in Via della Costituzione nel Comune di Monsummano, di cui alla pratica contraddistinta con il n. 21787, e di accogliere, quindi, la suddetta istanza di voltura della concessione a suo tempo rilasciata con d.d n. 6657 del 23/04/2021;
2. di trasmettere il presente atto al nuovo concessionario e al Comune di Monsummano;
3. di dare atto, altresì atto che, ai sensi dell'art.3, ultimo comma della Legge n.241/1990 e ss. mm. ed ii., avverso al presente atto può essere proposto ricorso all'autorità giudiziaria competente o, in alternativa, al Presidente della Repubblica, rispettivamente entro 60 e 120 gg. dal suo ricevimento.

IL DIRIGENTE



**REGIONE TOSCANA**

DIREZIONE DIFESA DEL SUOLO E PROTEZIONE CIVILE

SETTORE GENIO CIVILE TOSCANA NORD

**Responsabile di settore Enzo DI CARLO**

Incarico: DECR. DIRIG. CENTRO DIREZIONALE n. 8656 del 21-05-2021

Decreto non soggetto a controllo ai sensi della D.G.R. n. 553/2016

**Numero adozione: 24702 - Data adozione: 23/11/2023**

Oggetto: Decreto Dirigenziale n. 14835 del 07/07/2023 recante "R.D. 523/1904 - L. 37/1994 - Reg. 60/R/2016 - L.R. 41/2018 - L.R. 50/2021 - Pratica idraulica n. 3721 - Pratica SIDIT n. 2596/2023. Concessione idraulica relativa alla regolarizzazione di due scarichi di acque reflue con recapito in un corso d'acqua del Reticolo Idrografico tramite procedura semplificata ai sensi dell'art. 4 comma 4 della L.R. 50/2021, sito nel Comune di Lucca (LU)": rettifica per correzione errori materiali.

Il presente atto è pubblicato integralmente sul BURT ai sensi degli articoli 4, 5 e 5 bis della l.r. 23/2007 e sulla banca dati degli atti amministrativi della Giunta regionale ai sensi dell'art.18 della l.r. 23/2007.

Data certificazione e pubblicazione in banca dati ai sensi L.R. 23/2007 e ss.mm.: 24/11/2023

Documento informatico firmato digitalmente ai sensi del testo unico D.P.R. 28 dicembre 2000, n. 445, del D.Lgs. 7 marzo 2005, n. 82 e norme collegate, il quale sostituisce il testo cartaceo e la firma autografa.

Numero interno di proposta: 2023AD027846

**IL DIRIGENTE**

**RICHIAMATO** il proprio decreto n. 14835 del 07/07/2023 avente per oggetto: "R.D. 523/1904 – L. 37/1994 – Reg. 60/R/2016 - L.R. 41/2018 – L.R. 50/2021 - Pratica idraulica n. 3721 – Pratica SIDIT n. 2596/2023. Concessione idraulica relativa alla regolarizzazione di due scarichi di acque reflue con recapito in un corso d'acqua del Reticolo Idrografico tramite procedura semplificata ai sensi dell'art. 4 comma 4 della L.R. 50/2021, sito nel Comune di Lucca (LU)";

**PRESO ATTO** che che per mero errore materiale il richiamato decreto 14835 del 07/07/2023 al capoverso n. 15 della narrativa ed al punto n. 2 della parte dispositiva venivano erroneamente indicati i seguenti dati identificativi per gli scarichi oggetto di regolarizzazione:

- scarico principale 95 cm di diametro, con recapito nel corso d'acqua Canale Ozzeri (TN39503), nel Comune di Lucca (LU), Coord.Gauss Boaga - X= 1598676 Y= 4866143, Foglio 161 in prossimità delle particelle 1121-1429;
- scarico secondario 95 cm di diametro, con recapito nel corso d'acqua Canale Ozzeri (TN39503), nel Comune di Lucca (LU), Coord.Gauss Boaga - X= 1598676 Y= 4866143, Foglio 161 in prossimità delle particelle 1121-1429;

**TENUTO CONTO** che i corretti dati identificativi i due scarichi oggetto di regolarizzazione sono i seguenti:

- scarico principale in metri (15,70x0,95x0,95), con recapito nel corso d'acqua Canale Ozzeri (TN39503), nel Comune di Lucca (LU), Coord.Gauss Boaga - X= 1620627,83 Y= 4853034,75, Foglio 161 in prossimità delle particelle 1121-1429;
- scarico principale in metri (17,70x0,95x0,95), con recapito nel corso d'acqua Canale Ozzeri (TN39503), nel Comune di Lucca (LU), Coord.Gauss Boaga - X= 1620628,65 Y= 4853030,76, Foglio 161 in prossimità delle particelle 1121-1429;

**RITENUTO** pertanto di rettificare il decreto dirigenziale n. 14835 del 07/07/2023 al capoverso n. 15 della narrativa ed al punto n. 2 della parte dispositiva espressamente come indicato al punto precedente;

**DECRETA**

1. **DI RETTIFICARE** secondo quanto esposto in narrativa il decreto dirigenziale n. 14835 del 07/07/2023 al capoverso n. 15 della narrativa ed al punto n. 2 della parte dispositiva indicando i seguenti corretti dati identificativi i due scarichi oggetto di regolarizzazione:
  - scarico principale in metri (15,70x0,95x0,95), con recapito nel corso d'acqua Canale Ozzeri (TN39503), nel Comune di Lucca (LU), Coord.Gauss Boaga - X= 1620627,83 Y= 4853034,75, Foglio 161 in prossimità delle particelle 1121-1429;
  - scarico principale in metri (17,70x0,95x0,95), con recapito nel corso d'acqua Canale Ozzeri (TN39503), nel Comune di Lucca (LU), Coord.Gauss Boaga - X= 1620628,65 Y= 4853030,76, Foglio 161 in prossimità delle particelle 1121-1429;
2. **DI NOTIFICARE** il presente atto tramite PEC al soggetto richiedente Geal S.p.A.;



3. DI DARE, ALTRESÌ, ATTO che contro il presente provvedimento è ammesso ricorso nei confronti dell'Autorità giudiziaria competente nei termini di legge.

IL DIRIGENTE



**REGIONE TOSCANA**

DIREZIONE DIFESA DEL SUOLO E PROTEZIONE CIVILE

SETTORE GENIO CIVILE VALDARNO SUPERIORE

**Responsabile di settore Gennarino COSTABILE**

Incarico: DECR. DIRIG. CENTRO DIREZIONALE n. 8656 del 21-05-2021

Decreto non soggetto a controllo ai sensi della D.G.R. n. 553/2016

**Numero adozione: 24715 - Data adozione: 23/11/2023**

Oggetto: RD nr. 523/1904 - LR nr. 80/2015. Concessione porzione di area demaniale del corso d'acqua denominato MV25943, in loc. Carbonile - Poggio Marino del Comune di Dicomano per l'esecuzione di scarico acque reflue domestiche. Pratica SiDIT 9261/2023

Il presente atto è pubblicato integralmente sul BURT ai sensi degli articoli 4, 5 e 5 bis della l.r. 23/2007 e sulla banca dati degli atti amministrativi della Giunta regionale ai sensi dell'art.18 della l.r. 23/2007. E' escluso dalla pubblicazione l'allegato A nel rispetto dei limiti alla trasparenza posti dalla normativa statale.

Data certificazione e pubblicazione in banca dati ai sensi L.R. 23/2007 e ss.mm.: 24/11/2023

Documento informatico firmato digitalmente ai sensi del testo unico D.P.R. 28 dicembre 2000,n. 445, del D.Lgs. 7 marzo 2005, n. 82 e norme collegate, il quale sostituisce il testo cartaceo e la firma autografa.

Numero interno di proposta: 2023AD027868

## IL DIRIGENTE

VISTO l'art. 93 del R.D. 523/1904 "Testo unico delle disposizioni di legge intorno alle opere idrauliche delle diverse categorie" e s.m.i.;

VISTA la L. 37/94 "Norme per la tutela ambientale delle aree demaniali dei fiumi, torrenti, laghi e altre acque pubbliche";

VISTA la L.R. 79/2012 "Nuova disciplina in materia di consorzi di bonifica. Modifiche alla l.r. 69/2008 e alla l.r.91/1998. Abrogazione della l.r. 34/1994";

VISTA la D.C.R.T. n. 55 dell'11/07/2023: "Modifiche al reticolo idrografico e di gestione di cui alla legge regionale 27 dicembre 2012, n.79 approvato con deliberazione del Consiglio regionale 6 dicembre 2022, n.103";

VISTA la L.R. 80/2015 "Norme in materia di difesa del suolo, tutela delle risorse idriche e tutela della costa e degli abitati costieri", ed in particolare l'art. 2 lett. i);

VISTA la L.R. 41/2018 "Disposizioni in materia di rischio di alluvioni e di tutela dei corsi d'acqua in attuazione del decreto legislativo 23 febbraio 2010, n. 49 (Attuazione della direttiva 2007/60/CE relativa alla valutazione e alla gestione dei rischi di alluvioni). Modifiche alla l.r. 80/2015 e alla l.r. 65/2014";

RICHIAMATO il DPGR 60/R del 12/08/2016 "Regolamento in attuazione dell'articolo 5 della legge regionale 28 dicembre 2015 n. 80 "Norme in materia di difesa del suolo, tutela delle risorse idrica e tutela della costa e degli abitati costieri" recante disciplina del rilascio delle concessioni per l'utilizzo del demanio idrico e criteri per la determinazione dei canoni, come modificato dal DPGR 45/R dell'8/8/2017;

VISTA la Delibera della Giunta Regionale n. 1555 del 27/12/2022 "Aggiornamento dei canoni per l'uso del demanio idrico ai sensi della l.r. n. 80/2015 e del d.p.g.r. n. 60/R/2016";

RICHIAMATO il D.P.G.R. 42/R del 25/07/2018 "Regolamento per lo svolgimento delle attività di polizia idraulica, polizia delle acque, e servizio di piena, in attuazione dell'articolo 5 della legge regionale 28 dicembre 2015, n. 80 (Norme in materia di difesa del suolo, tutela delle risorse idrica e tutela della costa e degli abitati costieri)."

VISTA l'istanza di concessione del demanio idrico n. 9261/2023 presentata dal richiedente, i cui dati anagrafici sono riportati nell'Allegato A parte integrale e sostanziale del presente atto, con nota acquisita agli atti di questo Settore con prot. n. 464556 del 11-10-2023, con la quale si trasmette in allegato la documentazione progettuale costituita dai seguenti elaborati in formato digitale a firma del tecnico incaricato:

1. Tav. 1 Relazione tecnica;
2. Tav. 2 Documentazione fotografica;
3. Tav. 3 Stato di progetto;
4. Corografia scala 1:10.000;
5. Estratto catastale scala 1:2.000.

RILEVATO che con nota n. 0471368 del 16/10/2023 il richiedente ha inoltrato la seguente documentazione integrativa volontaria :

- Estratto catastale con indicazione della posizione del manufatto di scarico;

PRESO ATTO che il progetto prevede:

- lavori nelle pertinenze del corso d'acqua denominato MV25943, loc. Carbonile - Poggio Marino in Comune di Dicomano, presso la particella 117 del Foglio 38 per l'esecuzione dell'opera/attività n. 17045 - Scarico acque reflue domestiche, così come descritto e rappresentato negli elaborati di progetto;

DATO ATTO che il Responsabile del procedimento è l'incaricato di elevata qualificazione delle procedure tecnico autorizzative per la difesa del suolo nominato con Ordine di Servizio n. 19 del 14/11/2022;

CONSIDERATO che le opere e attività sopra descritte comportano l'utilizzo di porzione di area del demanio idrico del suddetto corso d'acqua;

DATO ATTO che le suddette opere rientrano in una delle fattispecie di cui all'art. 13 comma 1 del Regolamento 60/R/2016 e s.m.i e pertanto si può procedere ad assegnazione diretta dell'area demaniale senza procedura in concorrenza;

RICORDATO che ai sensi dell'art. 24 comma 6 del Regolamento 60/R, la concessione può essere rilasciata senza il disciplinare;

DATO ATTO che il presente decreto contiene gli elementi essenziali e le clausole che regolano il rapporto giuridico tra

questa Amministrazione e il concessionario;

DATO ATTO che la documentazione progettuale che descrive l'esecuzione dei lavori e le caratteristiche più significative delle opere con evidenziate le aree demaniali impegnate e la finalità dell'occupazione, è quella agli atti del procedimento n. 11293/2023;

ACCERTATO che:

- il progetto presenta i requisiti per essere autorizzato con le prescrizioni di seguito riportate in quanto:
  - non altera il buon regime delle acque;
  - non interferisce con esigenze di regimazione idraulica, accessibilità e manutenzione del corso d'acqua ed è compatibile con la presenza di opere idrauliche;
  - non interferisce con la stabilità del fondo e delle sponde del corso d'acqua;
  - non vi è aggravio del rischio in altre aree derivante dalla realizzazione dell'intervento;
  - non vi è aggravio del rischio per le persone;
- la realizzazione dei lavori non è in contrasto con la disciplina dal Capo VII del R.D 523/1904 e con la normativa regionale di riferimento;

DATO ATTO che, nella realizzazione e gestione delle opere dovranno essere osservate le prescrizioni tecniche e generali, che vengono di seguito specificate:

#### PRESCRIZIONI TECNICHE

- eventuali pozzetti di ispezione potranno essere posati in opera a non meno di 4 metri dal ciglio superiore di sponda del corso d'acqua;
- la sponda dovrà essere opportunamente protetta con scogliera e la tubazione dovrà essere ammorsata alla stessa;
- la tubazione di scarico non dovrà sporgere oltre la sponda, ma dovrà essere a filo della stessa;
- durante l'esecuzione dei lavori non dovrà essere mai impedito o ostacolato il regolare deflusso delle acque né essere mai ridotta l'officiosità idraulica del corso d'acqua interessato dai lavori;
- durante l'esecuzione dei lavori dovranno essere messi in atto tutti gli accorgimenti e le precauzioni necessarie affinché l'interferenza con la dinamica fluviale non determini aggravio di rischio idraulico ed in generale pericolo per l'incolumità delle persone e danni ai beni pubblici e privati;
- tutte le opere provvisorie occorrenti per l'esecuzione dei lavori dovranno ingombrare il meno possibile l'alveo del corso d'acqua e dovranno essere comunque rimosse prima del sopraggiungere delle piene;
- tutti i lavori dovranno essere eseguiti a perfetta regola d'arte secondo le normative, le specifiche e le linee guida esistenti per i materiali da costruzione e le modalità realizzative.
- le opere finite dovranno risultare conformi ai disegni esaminati da questo Ufficio;
- al termine dei lavori eventuali materiali di risulta dovranno essere allontanati dal cantiere e ripristinato lo stato dei luoghi;
- dovrà essere sempre garantito l'accesso all'alveo al personale di questo Ufficio e del Consorzio di Bonifica o altri da tali Enti individuati, addetto alla vigilanza e alla manutenzione del corso d'acqua;
- i lavori che in qualsiasi modo interesseranno l'alveo del corso d'acqua dovranno essere eseguiti in condizioni meteorologiche favorevoli;
- i lavori dovranno essere svolti in conformità alle disposizioni per la salvaguardia dell'ittiofauna e dovranno essere adottati tutti gli accorgimenti necessari al fine di evitare intorbidamenti che possano arrecare danno alla fauna ittica;
- al termine dei lavori dovrà essere ripristinato lo stato dei luoghi interessato dal cantiere e da occupazioni temporanee, comprensivo di tutte quelle aree interessate dal passaggio dei mezzi sia lungo le rive degli alvei che sulle viabilità di accesso;
- non è consentito il transito dei mezzi pesanti su argini imbibiti;

#### PRESCRIZIONI GENERALI:

- l'autorizzazione di cui al presente atto riguarda esclusivamente l'esecuzione delle opere indicate in premessa, per cui ogni variazione od ogni ulteriore opera o attività non indicata negli elaborati progettuali inoltrati, od altro comunque non previsto, dovrà essere sottoposto ad ulteriore esame di questo Settore per la nuova eventuale autorizzazione prima della loro esecuzione

- i lavori dovranno iniziare entro dodici mesi dalla data di rilascio del presente atto pena la perdita di validità dello stesso. Nel caso in cui le opere non fossero ancora iniziate entro tale scadenza, l'autorizzazione deve essere considerata automaticamente decaduta senza ulteriore comunicazione da parte dello scrivente ufficio;
- l'autorizzazione di cui al presente atto ha validità di anni tre dalla data del presente atto a pena di decadenza senza ulteriori comunicazioni da parte dello scrivente Ufficio, salvo richiesta di rinnovo da presentarsi almeno 30 giorni prima della scadenza;
- le opere saranno eseguite a totale cura e spese del richiedente;
- il richiedente dovrà comunicare allo scrivente Settore la data di inizio e fine lavori con un anticipo di almeno 5 giorni ciò al fine di consentire eventuali accertamenti tesi a verificare la rispondenza tra quanto previsto e quanto realizzato e trasmettere, entro sessanta giorni dal termine dei lavori, copia della dichiarazione di rispondenza delle opere stesse a quanto oggetto di autorizzazione e dell'avvenuto recepimento delle prescrizioni contenute nel presente atto;
- il Richiedente ai fini dell'esecuzione delle opere, è tenuto a munirsi di tutti i titoli abilitativi, autorizzativi e degli atti di assenso, comunque denominati, previsti dalle leggi vigenti;
- con il presente Decreto s'intendono autorizzati, per tutta la durata della concessione, tutti gli interventi manutentivi ordinari che si rendessero necessari al corretto esercizio del bene concesso, nel rispetto comunque delle normative vigenti al momento;
- il concessionario dovrà comunicare preventivamente a questa Amministrazione la data d'inizio dei predetti lavori manutentivi e dovrà altresì presentare, a corredo di tale comunicazione, documentazione tecnica esplicativa;

STABILITO che ai sensi dell'art. 22 del DPGR 60/R del 12/08/2016, il Concessionario si obbliga:

- ad assumere la custodia dell'area demaniale in concessione, oltretutto delle opere realizzate, mantenendole in buono stato, preservandole dal pericolo di distruzione o danneggiamento, salvaguardandole da intrusioni e manomissioni da parte di soggetti non autorizzati;
- a porre in essere tutte le misure necessarie a garantire la stabilità nel tempo dei manufatti, anche in dipendenza del mutevole regime del corso d'acqua, previo ottenimento dell'autorizzazione dell'Amministrazione Concedente, dichiarando fin d'ora di non aver nulla a pretendere per qualsiasi danno eventualmente occorso alle opere oggetto di concessione ed agli utilizzatori, per effetto delle piene e dei fenomeni di dinamica fluviale;
- a consentire l'accesso al personale di vigilanza incaricato dalla Concedente, che potrà in ogni momento effettuare verifiche per accertare lo stato di manutenzione dell'area e impartire l'ordine di effettuare gli interventi eventualmente necessari, ad insindacabile giudizio della Concedente, per garantire il buon regime delle acque;
- a sollevare fin d'ora la Concedente da ogni onere e responsabilità per qualsiasi danno derivante alle persone ed alla proprietà pubblica e privata a seguito di inadeguata manutenzione o di inadeguata custodia del bene demaniale in concessione, assumendosi gli oneri del risarcimento
- a rispettare le leggi ed i regolamenti ed ordinamenti di polizia urbana e di pubblica sicurezza, nonché la normativa in materia di polizia delle acque contenuta nel R.D. 523/1904 e nel R.D. 1775/1933, tenendo fin d'ora indenne la Concedente da ogni conseguenza determinata dalla inosservanza di essi;
- a non mutare la destinazione del bene in concessione, né apportarvi aggiunte, innovazioni o altro senza la preventiva autorizzazione della Concedente, prendendo atto che tutte le opere addizionali e di miglioria autorizzate resteranno acquisite al demanio senza che il Concessionario possa avere diritto a rimborsi o indennizzi e che qualora il Concessionario esegua le predette opere senza autorizzazione sarà tenuto alla rimessa in pristino, a propria cura e spese, salvo che la Concedente non ritenga di mantenerle senza alcun onere a proprio carico; sarà tenuto inoltre al risarcimento degli eventuali danni;
- a non cedere né sub concedere, anche parzialmente, il bene oggetto di concessione;
- a tenere indenne la Concedente dalle spese necessarie per le opere di sistemazione delle aree pubbliche specificamente coinvolte dagli interventi di installazione e manutenzione e di ripristinare a regola d'arte le aree medesime nei tempi stabiliti;
- a consentire, in ogni momento l'accesso e/o il transito, per le opportune operazioni di vigilanza, al personale del Genio Civile ed ai mezzi addetti al servizio di piena e di polizia idraulica;
- a ripristinare, a proprie spese i luoghi alla scadenza della concessione per decorrenza del termine di durata sotto indicato e in caso di revoca o rinuncia, fatta salva la facoltà della Concedente di acquisire le opere al demanio, senza oneri per l'Amministrazione;

Il Concessionario inoltre:

- rimane il solo ed unico responsabile agli effetti del risarcimento di tutti i danni che fossero arrecati alla proprietà privata, a cose o persone per effetto di quanto autorizzato e comunque tenendo indenne la Regione Toscana da qualsiasi responsabilità, anche giudiziale, per eventuali danni, reclami o molestie che potessero derivare dai lavori in oggetto;
- è obbligato, ai sensi dell'art. 2 del R.D. n.523/1904 ad eseguire a proprie spese e non appena ricevutane intimazione, tutte quelle varianti e modifiche, compresa anche l'eventuale demolizione delle opere stesse e la messa in pristino dello stato dei luoghi, che, a giudizio insindacabile dell'Autorità idraulica, si rendessero necessarie per garantire il buon regime idraulico o in seguito all'accertamento di effetti dannosi delle opere stesse o per le variate condizioni del corso d'acqua o per ogni altro pubblico interesse che potesse sopravvenire
- dovrà provvedere inoltre a ripristinare tempestivamente qualsiasi danno o guasto causato alle opere idrauliche ed al corso d'acqua in generale per effetto della presente autorizzazione, in conformità alle prescrizioni che saranno impartite dalla competente autorità idraulica;
- è tenuto alla osservanza delle disposizioni del R.D. 25/07/1904 n. 523 sulle opere idrauliche, nonché delle prescrizioni legislative e regolamentari vigenti, quali quelle concernenti la tutela delle acque pubbliche, dell'agricoltura, della fauna ittica, dell'industria, dell'igiene e della pubblica incolumità;

DATO ATTO che l'inadempimento da parte del Concessionario degli obblighi previsti dal presente Decreto di concessione, costituisce causa di decadenza, che si verifica anche nei casi di.

- a) violazione delle disposizioni e prescrizioni contenute in disposizioni legislative, regolamentari;
- b) violazione del divieto di cessione della concessione e di sub-concessione anche parziale dell'immobile;
- c) esecuzione dei lavori in difformità del progetto autorizzato. Prima di dichiarare la decadenza con apposito decreto, la Concedente comunicherà un termine non inferiore a 30 giorni entro il quale il Concessionario potrà presentare le proprie deduzioni;

RICORDATO che:

- al Concessionario dichiarato decaduto non spetterà alcun rimborso per le opere realizzate e per le spese sostenute;
- fatte salve le eventuali sanzioni di cui all'art. 9 della L.R. 80/2015, il Concessionario decaduto è soggetto all'obbligo di rilascio dell'immobile e al ripristino dei luoghi;
- nel caso di mancato rilascio è eseguito lo sfratto in via amministrativa;
- per quanto non espressamente previsto dal presente Decreto di Concessione si applicano le vigenti disposizioni, di legge e di regolamento, statali e regionali, ed in particolare il codice civile, la normativa concernente il buon regime delle acque, nonché l'igiene e la sicurezza pubblica, l'edilizia e l'urbanistica vigenti nel territorio dove i beni sono ubicati;

DATO ATTO che il Concedente potrà disporre, mediante atto amministrativo, la revoca della presente concessione in qualunque momento, con effetto immediato, qualora intervengano ragioni di regimazione idraulica del corso d'acqua interessato o che l'opera stessa sia in seguito giudicata incompatibile per il buon regime idraulico del corso d'acqua interessato o ragioni di pubblica utilità o per qualsiasi ragione di pubblico interesse;

RILEVATO che l'inosservanza delle condizioni e prescrizioni cui è vincolato il presente provvedimento, fatte salve le sanzioni penali per l'inosservanza delle norme contenute nel Capo VII del R.D. 523/1904, comporta il pagamento di una sanzione, nel rispetto dei limiti minimo e massimo previsto dall'articolo 9 della l.r.80/2015;

RITENUTO, sulla base dell'esperita istruttoria, di stabilire in anni 9 la durata della concessione e potrà essere rinnovata nei soli casi previsti dal Regolamento e con le modalità nel medesimo stabilite, esclusivamente a seguito di istanza da presentare almeno 30 giorni prima della scadenza del termine della concessione;

DATO ATTO che nel periodo di validità della concessione, il canone dovrà essere corrisposto anche se il Concessionario non possa o non voglia fare uso in tutto o in parte della concessione e che, in caso di rinuncia, il pagamento del canone è dovuto fino alla data di presentazione della relativa richiesta;

RICHIAMATO l'articolo 1 della L.R. 30/12/1971 n. 2, così come modificato dall'art.1 della L.R. 74/2018, che istituisce l'imposta regionale sulle concessioni statali per l'occupazione e l'uso dei beni del demanio e del patrimonio indisponibile dello Stato, situati nell'ambito territoriale della Regione commisurandola al 50% del canone di concessione;

DATO ATTO che ai sensi dell'art. 28 comma 6 del Regolamento regionale 12 agosto 2016, n. 60/R per le concessioni di durata superiore ad un anno il canone sarà aggiornato annualmente sulla base del tasso di inflazione programmato;

RITENUTO di commisurare a una annualità del canone il deposito cauzionale di cui all'art. 31 del Regolamento, versato dal concessionario a garanzia del regolare pagamento del canone e/o a titolo di rimborso delle spese eventualmente sostenute da questa Amministrazione e da reintegrare fino alla suddetta misura nel caso di prelievi parziali di somme, nel

corso della concessione;

DATO ATTO che il presente decreto è sostanzialmente conforme allo schema approvato con Decreto del Direttore n. 463 del 12/02/2016;

DATO ATTO che l'imposta di bollo relativa al presente atto è stata assolta dal richiedente con marca cartacea n. 01210718572799 del 09/10/2023.

DATO ATTO infine che il richiedente ha provveduto al versamento a favore della Regione Toscana dei seguenti importi:

- € 257,00 a titolo di deposito cauzionale definitivo infruttifero mediante versamento sul conto corrente postale, codice IBAN IT41 X076 0102 8000 0103 1581 018;
- € 42,83 a titolo di primo canone concessorio, corrispondente a due dodicesimi del canone annuale di € 257,00 riferito al 2023 mediante versamento sul conto Banco Posta, codice IBAN IT41 X076 0102 8000 0103 1581 018;
- € 21,42 a titolo di imposta regionale sul canone di concessione sul conto Banco Posta codice IBAN IT70 J 0760102800 000011899580.
- € 1,05 a titolo di obblighi ittiogenici mediante versamento sul conto corrente postale, codice IBAN IT74Y0760102800001031574385.

Tutto ciò premesso e considerato,

#### DECRETA

1. di autorizzare l'esecuzione delle opere ai sensi e per gli effetti dell'art. 2, comma 1, lettera i) e lettera n) della L.R. 80/2015 e dell' art. 93 del R.D. 523/1904 così come sopra descritto e rappresentato negli elaborati sopra elencati depositati agli atti dell'Ufficio;
2. di stabilire che l'autorizzazione all'esecuzione dei lavori ha validità di anni tre dalla data del presente atto, fatta salva la possibilità di motivata richiesta di rinnovo da parte del richiedente;
3. di accordare, al richiedente i cui dati anagrafici sono riportati nell'allegato A parte integrante e sostanziale del presente atto, la concessione per l'occupazione di:
  - porzione di area demaniale del corso d'acqua denominato MV25943, loc. Carbonile - Poggio Marino in Comune di Dicomano, presso la particella 117 del Foglio 38 con l'opera n. 17045 - Scarico acque reflue domestiche;
4. di stabilire che la concessione ha durata di anni 9 dalla data del presente atto e che il canone di concessione è pari a € 257,00, secondo quanto riportato al p.to 6.2 dell'Allegato A della D.G.R. 1555/2022, soggetto ad aggiornamento e modifica in ragione delle disposizioni emanate dalla Regione Toscana, da pagarsi entro il 31 Dicembre dell'anno di riferimento, sino alla scadenza della presente concessione anche se il concessionario non voglia o non possa fare uso in tutto o in parte della concessione;
5. di disporre che la realizzazione delle opere e la gestione dell'area demaniale siano sottoposte alle prescrizioni tecniche e generali individuate in premessa e nessuna variazione potrà essere introdotta senza la preventiva autorizzazione da parte di questo Settore;
6. di non procedere alla registrazione fiscale del presente provvedimento, considerato che l'ammontare dell'imposta proporzionale dovuta per l'intera durata della concessione risulta inferiore alla misura di Euro 200,00, ai sensi dell'art. 2, parte II della Tariffa del D.P.R. 131/1986. Resta ferma comunque la possibilità da parte del concessionario, in caso d'uso, ai sensi del suddetto articolo, provvedere alla sua registrazione;
7. di dare atto che:
  - il presente provvedimento è rilasciato ai soli fini di tutela delle opere idrauliche e del buon regime delle acque pubbliche, giusto l'art. 2 del R.D. 523/1904, e pertanto fa salvi e impregiudicati i diritti di terzi. Il destinatario è tenuto a munirsi di tutti gli ulteriori titoli abilitativi e atti di assenso previsti dalle leggi vigenti.
  - il Concessionario è a conoscenza che, ferme restando le vigenti disposizioni urbanistiche del Comune interessato, in assenza della presente autorizzazione non possono iniziare i lavori.
8. di trasmettere il presente provvedimento all'indirizzo pec del tecnico incaricato.

Avverso il presente provvedimento è ammesso ricorso davanti all'autorità giudiziaria competente nei termini di legge.

IL DIRIGENTE

*Allegati n. 1*

*A*

*Anagrafica richiedente*

*3d3ef8331bc3af3c1a51d8c694ee651f69ba8cb068f32aca172921567f9ee10b*





**REGIONE TOSCANA**

DIREZIONE DIFESA DEL SUOLO E PROTEZIONE CIVILE

SETTORE GENIO CIVILE VALDARNO CENTRALE

**Responsabile di settore Fabio MARTELLI**

Incarico: DECR. DIRIG. CENTRO DIREZIONALE n. 8656 del 21-05-2021

Decreto non soggetto a controllo ai sensi della D.G.R. n. 553/2016

**Numero adozione: 24719 - Data adozione: 23/11/2023**

Oggetto: T.U. 11/12/33 n. 1775, sulle acque pubbliche - Concessione di derivazione di ACQUE SOTTERRANEE ubicata in Comune di Ponte Buggianese, per uso agricolo.  
Approvazione del Disciplinare di concessione - Pratica n. 1847/2023 - Procedimento SIDIT n° 2856/2023.-

Il presente atto è pubblicato integralmente sul BURT ai sensi degli articoli 4, 5 e 5 bis della l.r. 23/2007 e sulla banca dati degli atti amministrativi della Giunta regionale ai sensi dell'art.18 della l.r. 23/2007. E' escluso dalla pubblicazione l'allegato B nel rispetto dei limiti alla trasparenza posti dalla normativa statale.

Data certificazione e pubblicazione in banca dati ai sensi L.R. 23/2007 e ss.mm.: 24/11/2023

Documento informatico firmato digitalmente ai sensi del testo unico D.P.R. 28 dicembre 2000,n. 445, del D.Lgs. 7 marzo 2005, n. 82 e norme collegate, il quale sostituisce il testo cartaceo e la firma autografa.

Numero interno di proposta: 2023AD027720

## IL DIRIGENTE

VISTO il D.L.vo 31.03.1998, n. 112 "Conferimento di funzioni e compiti amministrativi dello Stato alle regioni ed agli enti locali" in attuazione del capo I della Legge 15 marzo 1997, n. 59;

VISTA la Legge 7 aprile 2014, n. 56 "Disposizioni sulle città metropolitane, sulle provincie, sulle unioni e fusioni di comuni";

VISTA la Legge Regionale 3 marzo 2015 n. 22;

VISTO il R.D n. 1775 del 11/12/1933 "Testo unico delle disposizioni di legge sulle acque e impianti elettrici " e s.m.i;

VISTO il D.lgs n. 152 del 03/04/2006 "Norme in materia ambientale" e ss.mm.ii;

VISTA la L.R. 28/12/2015, n. 80 "Norme in materia di difesa del suolo, tutela delle risorse idriche e tutela della costa e degli abitati costieri ";

VISTA la L.R. 28/12/2015, n. 81 "Legge di stabilità per l'anno 2016";

VISTO il DPGR 16 agosto 2016, n. 61/R "Regolamento di attuazione dell'articolo 11 commi 1 e 2 della legge regionale 28 dicembre 2015, n. 80 (norme in materia di difesa del suolo, tutela delle risorse idriche e tutela della costa e degli abitati costieri) recante disposizioni per l'utilizzo razionale della risorsa idrica e per la disciplina dei procedimenti di rilascio dei titoli concessori e autorizzatori per l'uso di acqua. Modifiche al d.p.g.r. 51/R/2015." e ss.mm.ii.

VISTA la D.G.R. n. 1341 del 29/12/2015 "Indirizzi operativi per lo svolgimento delle funzioni amministrative regionali in materia di difesa del suolo ai sensi dell'art.9 comma 4 della L.R. 22/2015";

CONSIDERATO CHE con domanda in data 18/04/2023 presentata alla Regione Toscana, prot. n. 186328 il richiedente di cui all'Allegato A quale parte integrante e sostanziale del presente atto, ha fatto richiesta di concessione di derivazione di ACQUE SOTTERRANEE ubicata in Comune di Ponte Buggianese, nel terreno individuato nel foglio catastale n. 16 dalla particella n. 41, per uso agricolo per una portata media di 0,15 (zerovirgolaquindici) litri al secondo;

CONSIDERATO CHE, allegata all'istanza di concessione sopracitata, è stata trasmessa la documentazione progettuale conservata agli atti dello scrivente settore;

DATO ATTO che la procedura di valutazione Ex-ante è stata svolta e che le risultanze sono contenute nel disciplinare approvato che costituisce parte integrante e sostanziale del presente atto;

VISTI gli esiti dell'istruttoria svolta dal Genio Civile Valdarno Centrale;

CONSIDERATO CHE il richiedente ha versato la somma di euro 91,32, a titolo di cauzione ai sensi

del vigente normativa;

DATO ATTO CHE il richiedente di cui all'Allegato A ha sottoscritto il Disciplinare (All. B), allegati al presente atto che ne costituiscono parte integrante e sostanziale, contenente gli obblighi e le condizioni cui è vincolata la concessione di acque pubbliche di cui all'oggetto;

DATO ATTO CHE il Disciplinare che costituisce parte integrante e sostanziale del presente atto in questione è conforme allo schema tipo approvato con Delib. G.R.T n. 194 del 16/03/2016;

Ritenuto di pubblicare il presente atto e l'allegato A, che ne costituisce parte integrante e sostanziale, ai sensi dell'art 18 del RD 1775/33;

PRESO ATTO CHE il Responsabile del procedimento amm.vo è il titolare di incarico di Elevata Qualificazione procedure tecnico autorizzative in materia di acque T.U 1775/1933 del Genio Civile Valdarno Centrale;

Tutto ciò premesso e considerato

#### DECRETA

1. di rilasciare, entro i limiti di disponibilità dell'acqua e fatti salvi i diritti di terzi, al richiedente di cui all'Allegato A quale parte integrante e sostanziale del presente atto, con decorrenza dalla data del presente atto per 30 (trenta) anni, la concessione di derivazione di ACQUE SOTTERRANEE ubicata in Comune di Ponte Buggianese, nel terreno individuato nel foglio catastale n. 16 dalla particella n. 41, per uso agricolo, per una portata media di 0,15 (zerovirgolaquindici) litri al secondo, sulla base della quale sarà calcolato il canone di concessione;
2. di approvare il Disciplinare (All. B) che costituisce parte integrante e sostanziale del presente atto, conservato agli atti del settore scrivente e allegato al presente decreto, contenente gli obblighi e le condizioni di cui è vincolata la concessione di acque pubbliche in merito al precedente punto;
3. di dare atto, fino da ora, che la validità della presente concessione è subordinata alla messa in atto degli interventi di risparmio idrico, obbligatoriamente da realizzarsi entro due anni dalla data del presente decreto, qualora gli stessi non fossero già stati messi in atto;
4. di prendere atto che il Disciplinare (All. B) che costituisce parte integrante e sostanziale del presente atto in questione è conforme allo schema tipo approvato con Delib. G.R.T n. 194 del 16/03/2016;
5. di dichiarare che gli obblighi derivanti dalla presente concessione sono regolati come stabilito nel Disciplinare di Concessione richiamato e approvato al precedente punto 2;
6. di dichiarare che, per l'anno 2023, il canone è stabilito nella misura di € 15,22;
7. di trasmettere il presente provvedimento al Concessionario e al Comune di Ponte Buggianese;
8. di dare atto che avverso il presente provvedimento sono esperibili, nei modi ed alle condizioni specificamente previsti dalla legge, i seguenti ricorsi:
  - ricorso gerarchico entro 30 giorni dalla notifica del presente atto presso la scrivente Amministrazione Regionale;

- per le materie di cui all'art. 140 del R.D 1775/33, ricorso al Tribunale Regionale delle Acque Pubbliche;
- per le materie di cui all'art. 143 del R.D 1775/33, ricorso al Tribunale Superiore delle Acque Pubbliche;
- ricorso straordinario al Presidente della Repubblica.

IL DIRIGENTE

*Allegati n. 2*

*A*            *1847\_2023\_All. A*  
*621439187385fb4e87b99d8679dbaa9e60b5cd3dda206bcff881ed3ca437ca79*

*B*            *1847\_2023\_All. B*  
*c3e5892a731bb547ff6dd3b471de47150187ca30d2afdccb9fc6198733781116*

Richiedente:

PARUBI TONE



**REGIONE TOSCANA**

DIREZIONE DIFESA DEL SUOLO E PROTEZIONE CIVILE

SETTORE GENIO CIVILE TOSCANA NORD

**Responsabile di settore Enzo DI CARLO**

Incarico: DECR. DIRIG. CENTRO DIREZIONALE n. 8656 del 21-05-2021

Decreto non soggetto a controllo ai sensi della D.G.R. n. 553/2016

**Numero adozione: 24746 - Data adozione: 23/11/2023**

Oggetto: R.D.523/1904 - L.37/1994 - L.R.41/2018 - Pratica idraulica n. 4180 - SIDIT 9911/2023. Concessione ed Autorizzazione idraulica per la realizzazione di rete in fibra ottica in varie località del Comune di San Giuliano Terme (PI)

Il presente atto è pubblicato integralmente sul BURT ai sensi degli articoli 4, 5 e 5 bis della l.r. 23/2007 e sulla banca dati degli atti amministrativi della Giunta regionale ai sensi dell'art.18 della l.r. 23/2007.

Data certificazione e pubblicazione in banca dati ai sensi L.R. 23/2007 e ss.mm.: 24/11/2023

Documento informatico firmato digitalmente ai sensi del testo unico D.P.R. 28 dicembre 2000,n. 445, del D.Lgs. 7 marzo 2005, n. 82 e norme collegate, il quale sostituisce il testo cartaceo e la firma autografa.

Numero interno di proposta: 2023AD027935

## IL DIRIGENTE

VISTO il R.D. 523/1904 “Testo unico delle disposizioni di legge intorno alle opere idrauliche delle diverse categorie” e s.m.i.;

VISTA la L. 37/94 “Norme per la tutela ambientale delle aree demaniali dei fiumi, torrenti, laghi e altre acque pubbliche”;

VISTA la L.R. 79/2012 “Nuova disciplina in materia di consorzi di bonifica. Modifiche alla l.r. 69/2008 e alla l.r.91/1998. Abrogazione della l.r. 34/1994”;

VISTA la D.C.R.T. n. 101 del 21/12/2016 e ss. mm. ii. con cui, ai sensi della L.R. 79/12, è stato individuato il reticolo idrografico e il reticolo di gestione;

VISTA la L.R. 80/2015 "Norme in materia di difesa del suolo, tutela delle risorse idriche e tutela della costa e degli abitati costieri", ed in particolare l'art. 2 lett. i);

VISTA la L.R. 41/2018 “Disposizioni in materia di rischio di alluvioni e di tutela dei corsi d’acqua in attuazione del decreto legislativo 23 febbraio 2010, n. 49 (Attuazione della direttiva 2007/60/CE relativa alla valutazione e alla gestione dei rischi di alluvioni). Modifiche alla l.r. 80/2015 e alla l.r. 65/2014”;

RICHIAMATO il DPGR 60/R del 12/08/2016 “Regolamento in attuazione dell’articolo 5 della legge regionale 28 dicembre 2015 n. 80 “Norme in materia di difesa del suolo, tutela delle risorse idrica e tutela della costa e degli abitati costieri” recante disciplina del rilascio delle concessioni per l’utilizzo del demanio idrico e criteri per la determinazione dei canoni, come modificato dal DPGR 45/R dell’8/8/2017;

VISTA la DGRT n. 888 del 07/08/2017 “Determinazione dei canoni per l’uso del demanio idrico”;

RICHIAMATO il D.P.G.R. 42/R del 25/07/2018 “Regolamento per lo svolgimento delle attività di polizia idraulica, polizia delle acque, e servizio di piena, in attuazione dell'articolo 5 della legge regionale 28 dicembre 2015, n. 80 (Norme in materia di difesa del suolo, tutela delle risorse idrica e tutela della costa e degli abitati costieri).”

VISTA la D.C.R.T. n. 55 del 11/07/2023: "Modifiche al reticolo idrografico e di gestione di cui alla legge regionale 27 dicembre 2012 n. 79, approvato con deliberazione del Consiglio regionale 6 dicembre 2022, n. 103" così come modificata dalla D.G.R.T. n. 1061 del 11/09/2023;

VISTA la D.G.R.T. n. 1219 del 02/11/2022 “Aggiornamento dei canoni e degli indennizzi del demanio idrico al tasso di inflazione programmata per l’annualità 2022, ai sensi dell'articolo 6, comma 2 della L.R. 28 dicembre 2015 n. 80 ”;

VISTA la D.G.R.T. n. 1555 del 27/12/2022 “Aggiornamento dei canoni per l'uso del demanio idrico ai sensi della l.r. n. 80/2015 e del D.P.G.R. n. 60/R/2016 ”;



VISTA l'istanza di autorizzazione e di concessione presentata dalla società Open Fiber S.p.A. (di seguito denominata come "Concessionario"), con sede legale a Milano in Viale Certosa 2, C.F. 09320630966, acquisita agli atti di questo Settore con prot. n. 463159 del 10/10/2023 (Pratica idraulica 4180 - SIDIT 9911/2023), con la quale è stata trasmessa la documentazione progettuale costituita dai seguenti elaborati a firma del tecnico incaricato iscritto all'Ordine degli Ingegneri della Provincia di Napoli al n. B387:

- Relazione Tecnica: SAN GIULIANO TERME-GC-RT-10;
- Corografia: [1] SAN GIULIANO TERME-SCAVI-GC-10-COROGRAFIA;
- Sezioni tipo: [2] SAN GIULIANO TERME-SCAVI-GC-10-SEZIONI TIPO;
- Planimetrie: [3] SAN GIULIANO TERME-SCAVI-GC-10-SC01; [4] SAN GIULIANO TERME-SCAVI-GC-10-SC02A; [5] SAN GIULIANO TERME-SCAVI-GC-10-SC02B, [6] SAN GIULIANO TERME-SCAVI-GC-10-SC03 [7] SAN GIULIANO TERME-SCAVI-GC-10-SC04A; [8] SAN GIULIANO TERME-SCAVI-GC-10-SC04B - [9] SAN GIULIANO-SCAVI-GC-10-SC04C - [10] SAN GIULIANO-SCAVI-GC-10-SC05 - [11] SAN GIULIANO-SCAVI-GC-10-SC06;
- Particolari Costruttivi: [12]SAN GIULIANO TERME-SCAVI-GC-10-PC;

DATO ATTO che il progetto prevede la realizzazione di rete in fibra ottica in varie località del Comune di San Giuliano Terme (PI);

CONSIDERATO che l'intervento sopra descritto interessa suoli censiti al NCT del Comune di San Giuliano Terme (PI) e comporta l'utilizzo di area del demanio idrico, afferente ai corsi d'acqua così come sono indicati nell'Allegato A, parte integrante e sostanziale del presente atto;

DATO ATTO che per la concessione delle aree si può procedere ad assegnazione diretta in quanto le opere in narrativa rientrano in una delle fattispecie di cui all'art. 13 del Regolamento 60/R/2016 e s.m.i;

VISTO in particolare l'art. 24 comma 6 del succitato Regolamento, ai sensi del quale la concessione è rilasciata senza il disciplinare, dando atto che il presente decreto contiene gli elementi essenziali e le clausole che regolano il rapporto giuridico tra la Regione Toscana, in qualità di Amministrazione concedente e Concessionario;

DATO ATTO che il Responsabile del Procedimento è stato nominato con O.D.S. n. 23 del 25/11/2022;

RILEVATO che gli elaborati progettuali nella loro stesura finale, quelli che descrivono l'esecuzione dei lavori ed ai quali si riferisce il seguente atto, sono quelli sopra riportati;

CONSIDERATO che:

- il progetto delle opere in oggetto presenta i requisiti per essere autorizzato con le prescrizioni di seguito riportate, in quanto:
  1. non altera il buon regime delle acque;
  2. non interferisce con esigenze di regimazione idraulica, accessibilità e manutenzione del corso d'acqua ed è compatibile con la presenza di opere idrauliche;
  3. non interferisce con la stabilità del fondo e delle sponde del corso d'acqua;
  4. non vi è aggravio del rischio in altre aree derivante dalla realizzazione dell'intervento;
  5. non vi è aggravio del rischio per le persone;
- la realizzazione dei lavori in oggetto è disciplinata dal Capo VII del R.D 523/1904 e dalla normativa regionale di riferimento;

DATO ATTO che, nella realizzazione delle opere dovranno essere osservate le prescrizioni tecniche e generali, che vengono di seguito specificate:

PRESCRIZIONI TECNICHE:

- durante l'esecuzione dei lavori non dovrà essere mai impedito od ostacolato il regolare deflusso delle acque né essere mai ridotta l'efficienza idraulica dei corsi d'acqua interessati dai lavori;
- durante l'esecuzione dei lavori dovranno essere messi in atto tutti gli accorgimenti e le precauzioni necessarie affinché l'interferenza con la dinamica fluviale non determini aggravio di rischio idraulico ed in generale pericolo per l'incolumità delle persone e danni ai beni pubblici e privati;
- tutte le opere provvisorie occorrenti per l'esecuzione dei lavori dovranno ingombrare il meno possibile l'alveo del corso d'acqua ed in ogni caso dovranno essere rimosse a lavori ultimati e comunque prima del sopraggiungere delle piene;
- tutti i lavori dovranno essere eseguiti a perfetta regola d'arte secondo le normative, le specifiche e le linee guida esistenti per i materiali da costruzione e le modalità realizzative. Le opere finite dovranno risultare conformi ai disegni esaminati;
- al termine dei lavori eventuali materiali di risulta dovranno essere allontanati dal cantiere e ripristinato lo stato dei luoghi;
- dovrà essere sempre garantito l'accesso al cantiere al personale del Settore Genio Civile o altro da tale Ente individuato, addetto alla vigilanza e alla manutenzione del corso d'acqua;
- i lavori che in qualsiasi modo interesseranno l'alveo del corso d'acqua dovranno essere eseguiti in condizioni meteorologiche favorevoli;
- i lavori dovranno essere svolti in conformità alle disposizioni per la salvaguardia dell'ittiofauna contenute e dovranno essere adottati tutti gli accorgimenti necessari al fine di evitare intorbidamenti che possano arrecare danno alla fauna ittica;
- al termine dei lavori dovrà essere ripristinato lo stato dei luoghi interessato dal cantiere e da occupazioni temporanee, comprensivo di tutte quelle aree interessate dal passaggio dei mezzi sia lungo le rive degli alvei che sulle viabilità di accesso;

PRESCRIZIONI GENERALI:

- l'autorizzazione di cui al presente atto riguarda esclusivamente l'esecuzione delle opere indicate in premessa, per cui ogni variazione od ogni ulteriore opera o attività non indicata negli elaborati progettuali inoltrati dovrà essere sottoposta ad ulteriore esame del Settore Genio Civile per la nuova eventuale autorizzazione prima della esecuzione;
- l'autorizzazione ha validità di anni 3 (tre) dalla data di rilascio del presente atto a pena di decadenza del medesimo senza ulteriori comunicazioni da parte dello scrivente ufficio;
- le opere saranno eseguite a totale cura e spese del richiedente;
- il richiedente dovrà comunicare al Settore Genio Civile la data di inizio e fine lavori con un anticipo di almeno 15 (quindici) giorni e trasmettere copia della dichiarazione di rispondenza delle opere stesse a quanto oggetto di autorizzazione e dell'avvenuto recepimento delle prescrizioni contenute nel presente atto;
- il Concessionario, ai fini dell'esecuzione delle opere, è tenuto a munirsi di tutti i titoli abilitativi, autorizzativi e degli atti di assenso, comunque denominati, previsti dalle leggi vigenti;
- Il Concessionario si obbliga a proprie cure e spese:
  - o ad assumere la custodia delle aree demaniali in concessione, oltreché delle opere realizzate, mantenendole in buono stato, preservandole dal pericolo di distruzione o danneggiamento, salvaguardandole da intrusioni e manomissioni da parte di soggetti non autorizzati;

- a porre in essere tutte le misure necessarie a garantire la stabilità nel tempo dei manufatti, anche in dipendenza del mutevole regime del corso d'acqua, previo ottenimento dell'autorizzazione dell'Amministrazione Concedente, dichiarando fin d'ora di non aver nulla a pretendere per qualsiasi danno eventualmente occorso alle opere oggetto di concessione ed agli utilizzatori, per effetto delle piene e dei fenomeni di dinamica fluviale;
- a consentire l'accesso al personale di vigilanza incaricato dalla Concedente, che potrà in ogni momento effettuare verifiche per accertare lo stato di manutenzione dell'area e impartire l'ordine di effettuare gli interventi eventualmente necessari, ad insindacabile giudizio della Concedente, per garantire il buon regime delle acque;
- a sollevare fin d'ora la Concedente da ogni onere e responsabilità per qualsiasi danno derivante alle persone ed alla proprietà pubblica e privata a seguito di inadeguata manutenzione o di inadeguata custodia del bene demaniale in concessione, assumendosi gli oneri del risarcimento;
- a rispettare le leggi ed i regolamenti ed ordinamenti di polizia urbana e di pubblica sicurezza, nonché la normativa in materia di polizia delle acque contenuta nel R.D. 523/1904 e nel R.D. 1775/1933, tenendo fin d'ora indenne la Concedente da ogni conseguenza determinata dalla inosservanza di essi;
- a non mutare la destinazione del bene in concessione, né apportarvi aggiunte, innovazioni o altro senza la preventiva autorizzazione della Concedente, prendendo atto che tutte le opere addizionali e di miglioria autorizzate resteranno acquisite al demanio senza che il Concessionario possa avere diritto a rimborsi o indennizzi e che qualora il Concessionario esegua le predette opere senza autorizzazione sarà tenuto alla rimessa in pristino, a propria cura e spese, salvo che la Concedente non ritenga di mantenerle senza alcun onere a proprio carico; sarà tenuto inoltre al risarcimento degli eventuali danni;
- a non cedere la concessione né subconcedere, anche parzialmente, il bene oggetto di concessione;
- il Concessionario si obbliga sin d'ora di tenere indenne la Concedente dalle spese necessarie per le opere di sistemazione delle aree pubbliche specificamente coinvolte dagli interventi di installazione e manutenzione e di ripristinare a regola d'arte le aree medesime nei tempi stabiliti;
- il Concessionario è obbligato a consentire, in ogni momento l'accesso e/o il transito, per le opportune operazioni di vigilanza, al personale del Settore Genio Civile ed ai mezzi addetti al servizio di piena e di polizia idraulica;
- il Concedente potrà disporre, mediante atto amministrativo, la revoca della presente concessione in qualunque momento, con effetto immediato, qualora intervengano ragioni di regimazione idraulica del corso d'acqua interessato o che l'opera stessa sia in seguito giudicata incompatibile per il buon regime idraulico del corso d'acqua interessato o ragioni di pubblica utilità o per qualsiasi ragione di pubblico interesse;
- l'inadempimento da parte del Concessionario degli obblighi previsti dal presente Decreto di concessione, costituisce causa di decadenza, che si verifica in particolare nei casi di:
  - a) violazione delle disposizioni e prescrizioni contenute in disposizioni legislative, regolamentari e nel presente Decreto;
  - b) violazione del divieto di cessione della concessione e di sub-concessione anche parziale dell'area;
  - c) esecuzione dei lavori in difformità del progetto autorizzato. Prima di dichiarare la decadenza con apposito decreto, la Concedente comunicherà un termine non inferiore a 30 (trenta) giorni entro il quale il Concessionario potrà presentare le proprie deduzioni;

- Al Concessionario dichiarato decaduto non spetterà alcun rimborso per le opere realizzate e per le spese sostenute.
- Alla cessazione della concessione, per decorrenza del termine di durata sopra indicato, revoca, rinuncia, la concessione si risolve col conseguente obbligo per il Concessionario di ripristinare, a proprie spese, i luoghi, nel termine assegnato.
- Qualora il Concessionario non ottemperi a quanto sopra, si farà luogo all'esecuzione d'ufficio in danno del Concessionario, salvo che su istanza di questi l'Amministrazione concedente non ritenga di esonerarlo, nel qual caso il Concessionario non avrà diritto a compensi od indennizzi di sorta, e fatta salva la facoltà della Concedente di acquisire le opere al demanio, senza oneri per l'amministrazione.
- Per quanto non espressamente previsto dal presente Decreto di Concessione si applicano le vigenti disposizioni, di legge e di regolamento, statali e regionali, ed in particolare il codice civile, la normativa concernente il buon regime delle acque, nonché l'igiene e la sicurezza pubblica, l'edilizia e l'urbanistica vigenti nel territorio dove i beni sono ubicati.

Il Concessionario inoltre:

- rimane il solo ed unico responsabile agli effetti del risarcimento di tutti i danni che fossero arrecati alla proprietà privata, a cose o persone per effetto di quanto autorizzato e comunque tenendo indenne la Regione Toscana da qualsiasi responsabilità, anche giudiziale, per eventuali danni, reclami o molestie che potessero derivare dai lavori in oggetto;
- è obbligato, ai sensi dell'art.2 del R.D. n.523/1904 ad eseguire a proprie spese e non appena ricevutane intimazione, tutte quelle varianti e modifiche, compresa anche l'eventuale demolizione delle opere stesse e la messa in pristino dello stato dei luoghi, che, a giudizio insindacabile dell'Autorità idraulica, si rendessero necessarie per garantire il buon regime idraulico o in seguito all'accertamento di effetti dannosi delle opere stesse o per le variate condizioni del corso d'acqua o per ogni altro pubblico interesse che potesse sopravvenire
- dovrà provvedere inoltre a ripristinare tempestivamente qualsiasi danno o guasto causato alle opere idrauliche ed al corso d'acqua in generale per effetto della presente autorizzazione, in conformità alle prescrizioni che saranno impartite dalla competente autorità idraulica;
- è tenuto alla osservanza delle disposizioni del R.D. 25/07/1904 n. 523 sulle opere idrauliche, nonché delle prescrizioni legislative e regolamentari vigenti, quali quelle concernenti la tutela delle acque pubbliche, dell'agricoltura, della fauna ittica, dell'industria, dell'igiene e della pubblica incolumità;

RITENUTO, sulla base dell'esperita istruttoria, di stabilire in anni 19 (diciannove) la durata della concessione, che potrà essere rinnovata nei soli casi previsti dal Regolamento e con le modalità nel medesimo stabilite, esclusivamente a seguito di istanza da presentare almeno 30 (trenta) giorni prima della scadenza del termine di concessione;

DATO ATTO che:

- il presente decreto è sostanzialmente conforme allo schema approvato con Decreto del Direttore n. 463 del 12/02/2016;
- ai sensi del D.Lgs. 259 del 01.08.2003 (Codice delle comunicazioni elettroniche) non è dovuto il canone per l'occupazione demaniale;

RILEVATO che l'inosservanza delle condizioni e prescrizioni cui è vincolato il presente provvedimento, al pari dell'inosservanza delle norme contenute nel Capo VII del R.D. 523/1904, comporterà denuncia all'Autorità Giudiziaria ai sensi dell'art. 374 della L. 2248/1865 allegato F;

## DECRETA

1. DI AUTORIZZARE la società Open Fiber S.p.A., con sede legale a Milano in Viale Certosa 2, C.F.09320630966, all'esecuzione delle opere, ai soli fini idraulici ai sensi e per gli effetti dell' art.2, comma 1, lettera i) e lettera n) della L.R. 80/2015 e dell' art. 93 del R.D. 523/1904, così come sopra descritto e rappresentato negli elaborati sopra elencati relativi alla Pratica idraulica n. 4180 - SIDIT 9911/2023;
2. DI STABILIRE che l'autorizzazione all'esecuzione delle opere ha validità di anni 3 (tre) dalla data del presente atto e che la realizzazione delle opere sia sottoposta alle prescrizioni individuate in premessa e nessuna variazione potrà essere introdotta senza la preventiva autorizzazione da parte del Settore Genio Civile;
3. DI ACCORDARE alla società Open Fiber S.p.A. la concessione per l'occupazione demaniale delle aree indicate nelle premesse, che si intendono qui richiamate;
4. DI DARE ATTO che ai sensi del D.Lgs. 259 del 01.08.2003 (Codice delle comunicazioni elettroniche) non è dovuto il canone per l'occupazione demaniale;
5. DI DARE ATTO che l'intervento sopra descritto interessa suoli censiti al NCT del Comune di San Giuliano Terme (PI) e comporta l'utilizzo di area del demanio idrico, afferente ai corsi d'acqua così come sono indicati nell'Allegato A, parte integrante e sostanziale del presente atto;
6. DI STABILIRE che la concessione ha durata di anni 19 (diciannove), dalla data del presente atto, secondo le condizioni e le clausole previste in premessa;
7. DI DARE ATTO che il presente provvedimento è rilasciato ai soli fini di tutela delle opere idrauliche e del buon regime delle acque pubbliche, giusto l'art. 2 del R.D. 523/1904, e pertanto fa salvi e impregiudicati i diritti di terzi;
8. DI DARE ATTO che il destinatario è tenuto a munirsi di tutti gli ulteriori titoli abilitativi e atti di assenso previsti dalle leggi vigenti;
9. DI DARE ATTO che il Concessionario è a conoscenza che, ferme restando le vigenti disposizioni urbanistiche del Comune interessato, in assenza della presente autorizzazione non possono iniziare i lavori;
10. DI NOTIFICARE il presente atto all'indirizzo pec della Società Openfiber S.p.A.;
11. DI DARE ATTO che avverso il presente provvedimento è ammesso ricorso nei confronti dell'autorità giudiziaria competente nei termini di legge.

IL DIRIGENTE

*Allegati n. 1*

*A*

*Elenco Attraversamenti*

*9f802df331fab96b7df1357d9bbad7610e352a641e3092402e318b7331b1ce90*

**ALLEGATO A**

Rif. Tavola	n. Intervento	Nome Corso d'acqua	Tipologia	Coordinate Intervento
				(WGS 84)
SC 01	01	RIO DEI MULINI	n°2 Attraversamento mediante Riutilizzo Rete ED Aerea	43.794035, 10.420729
SC 01	02	RIO DEI MULINI	n°2 Attraversamento mediante Riutilizzo Rete ED Aerea	43.793983, 10.421911
SC 02	03	RIO DEI MULINI	N°9 Attraversamento A Cielo Aperto O Minitrincea, Su Tombatura Esistente	43.794537, 10.422379
SC 02	04	RIO DEI MULINI	N°9 Attraversamento A Cielo Aperto O Minitrincea, Su Tombatura Esistente	43.794853, 10.422465
SC 02	05	RIO DEI MULINI	n°2 Attraversamento mediante Riutilizzo Rete ED Aerea	43.795502, 10.422787
SC 03	06	RIO DEI MULINI	n°2 Attraversamento Mediante Riutilizzo Rete ED Aerea	43.796260, 10.430181
SC 04	07	RIO DEI MULINI	n°2 Attraversamento Mediante Riutilizzo Rete ED Aerea	43.796355, 10.431542
SC 04	08	RIO DEI MULINI	n°2 Attraversamento mediante Riutilizzo Rete ED Aerea	43.796355, 10.431542
SC 04	09	RIO DEI MULINI	n°2 Attraversamento mediante Riutilizzo Rete ED Aerea	43.796469, 10.431906

SC 04	10	RIO DEI MULINI	n°2 Attraversamento mediante Riutilizzo Rete ED Aerea	43.796521, 10.432285
SC 04	11	RIO DEI MULINI	n°2 Attraversamento mediante Riutilizzo Rete ED Aerea	43.796521, 10.432285
SC 05	12	RIO DEI MULINI	n°2 Attraversamento mediante Riutilizzo Rete ED Aerea	43.796935, 10.434495
SC 05	13	RIO DEI MULINI	n°2 Attraversamento mediante Riutilizzo Rete ED Aerea	43.797216, 10.435474
SC 06	14	RIO DEI MULINI	n°2 Attraversamento mediante Riutilizzo Rete ED Aerea	43.798567, 10.437011





**REGIONE TOSCANA**

DIREZIONE DIFESA DEL SUOLO E PROTEZIONE CIVILE

SETTORE GENIO CIVILE VALDARNO SUPERIORE

**Responsabile di settore Gennarino COSTABILE**

Incarico: DECR. DIRIG. CENTRO DIREZIONALE n. 8656 del 21-05-2021

Decreto non soggetto a controllo ai sensi della D.G.R. n. 553/2016

**Numero adozione: 24749 - Data adozione: 23/11/2023**

Oggetto: R.D. 1775/33 - Regolamento Regione Toscana n. 61/r del 16/08/2016 e s.m.i. - Procedimento/Pratica SiDIT n. 86720/2020-86632/2020. Autorizzazione alla ricerca e contestuale concessione di derivazione di acque pubbliche sotterranee nel Comune di San Casciano in Val di Pesa, Località Molinaccio, Fg.36 P.lla 138.

Il presente atto è pubblicato integralmente sul BURT ai sensi degli articoli 4, 5 e 5 bis della l.r. 23/2007 e sulla banca dati degli atti amministrativi della Giunta regionale ai sensi dell'art.18 della l.r. 23/2007. E' escluso dalla pubblicazione l'allegato A nel rispetto dei limiti alla trasparenza posti dalla normativa statale.

Data certificazione e pubblicazione in banca dati ai sensi L.R. 23/2007 e ss.mm.: 24/11/2023

Documento informatico firmato digitalmente ai sensi del testo unico D.P.R. 28 dicembre 2000,n. 445, del D.Lgs. 7 marzo 2005, n. 82 e norme collegate, il quale sostituisce il testo cartaceo e la firma autografa.

Numero interno di proposta: 2023AD027872

## IL DIRIGENTE

VISTO il R.D. 11 dicembre 1933 n. 1775 "Testo unico delle disposizioni sulle acque e impianti elettrici";

VISTA la L. 7 agosto 1990 n. 241 e ss. mm.ii.;

VISTO il D.Lgs 31 marzo 1998 n. 112 "Conferimento di funzioni e compiti amministrativi dello Stato alle regioni ed agli enti locali", in attuazione del capo I della legge 15 marzo 1997, n. 59;

VISTA la Deliberazione del Consiglio della Regione Toscana 25 gennaio 2005 n. 6 "Approvazione del piano di tutela delle acque";

VISTO il D.Lgs. 3 aprile 2006 n. 152 "Norme in materia ambientale";

VISTA la L.R. 3 marzo 2015 n. 22 "Riordino delle funzioni provinciali e attuazione della legge 7 aprile 2014 n. 56";

VISTA la L.R. 28 dicembre 2015 n. 80 "Norme in materia di difesa del suolo, tutela delle risorse idriche e tutela della costa e degli abitati costieri";

VISTI i regolamenti della Regione Toscana:

- 21 aprile 2015, n. 51/R "Regolamento di attuazione dell'articolo 11, comma 1, lettere e) ed f) della legge regionale 28 dicembre 2015 n. 80. Disciplina degli obblighi di misurazione delle portate e dei volumi dei prelievi e delle restituzioni di acqua pubblica e delle modalità di trasmissione dei risultati delle misurazioni";

- 16 agosto 2016, n. 61/R "Regolamento di attuazione dell'articolo 11, commi 1 e 2, della legge regionale 28 dicembre 2015 n. 80 (Norme in materia di difesa del suolo, tutela delle risorse idriche e tutela della costa e degli abitati costieri) recante disposizioni per l'utilizzo razionale della risorsa idrica e per la disciplina dei procedimenti di rilascio dei titoli concessori e autorizzatori per l'uso di acqua. Modifiche al D.P.G.R. 51/R/2015";

VISTA la delibera della Giunta regionale 21/01/2019 n. 58, pubblicata nel Burt il 30/01/2019, recante "Indirizzi di prima applicazione per la valutazione ambientale ex ante delle derivazioni idriche e l'individuazione del deflusso ecologico in relazione agli obiettivi di qualità ambientale definiti dai Piani di gestione delle Acque delle autorità di Distretto Idrografico ricadenti nel territorio della Regione Toscana";

VISTA la delibera della Giunta Regionale del 1 ottobre 2018 n. 1068 "Delibera di determinazione dei canoni sulle utilizzazioni delle acque per l'annualità 2018" e successive delibere di aggiornamento dei canoni sulla base del tasso di inflazione programmata (TIP);

VISTO l'art. 1 della L.R. 16 aprile 2019, n. 19 recante "Interventi normativi relativi alla prima variazione al bilancio di previsione 2019 - 2021" con il quale è stata abrogata l'imposta regionale sulle concessioni di acque pubbliche, prevista dalla lettera b) del comma 2 dell'art. 1 della L.R. n. 2 del 30/12/1971, a partire dall'anno di imposta 2019;

CONSIDERATO che con domanda in data 26-03-2020 al numero protocollo 119139 il richiedente come meglio identificato nell'allegato al presente atto per farne parte integrante e sostanziale (allegato A), ha fatto richiesta di Autorizzazione alla ricerca e contestuale concessione di derivazione di acque pubbliche sotterranee nel Comune di San Casciano in Val di Pesa, Località Molinaccio nel terreno individuato al N.C.T nel foglio n. 36, particella n. 138, ad uso CIVILE ;

RICHIAMATO il Decreto Dirigenziale n. 13208 del 25/08/2020 della Regione Toscana con il quale è stata autorizzata ai sensi dell'art. 95 del R.D.1775/1933 la ricerca di acque sotterranee;

VISTA la relazione di fine lavori e contestuale richiesta di concessione per una minor quantità della risorsa idrica da prelevare pari a 900mc, acquisita dalla Regione Toscana con prot. 0448501 del 02/10/2023;

VISTI gli esiti dell'istruttoria svolta dall'Ufficio e le caratteristiche della derivazione che possono essere così sintetizzate:

- la quantità di acqua da derivare, sulla quale è calcolato il canone di concessione, è fissata in misura della portata media di 0,03 l/s, per un fabbisogno di 900 metri cubi annui, destinati ad uso CIVILE ;

CONSIDERATO CHE il richiedente ha versato in data 14/11/2023 la somma di € 258,03 (*euro duecentocinquantesette virgola zero tre centesimi*) tramite bonifico su C/C bancario IBAN IT41 X 07601 02800 001031581018 intestato a Regione Toscana, a titolo di cauzione a garanzia del pagamento del canone di concessione di derivazione d'acqua pubblica ai sensi dell'art. 60 della D.P.G.R. 61/R/2016 e della D.G.R.T. n. 1068/2018 e degli obblighi assunti con il disciplinare di concessione, somma che sarà restituita alla scadenza della concessione senza rinnovo; ha versato in data 14/11/2023, la somma di € 64,51 (*euro sessantaquattro virgola cinquantuno centesimi*), a titolo di rateo canone 2023; la somma di € 40,00 (*euro quaranta virgola zero centesimi*), a titolo di Contributo ex art. 7 R.D. 1775/1933;

DATO ATTO CHE il richiedente come meglio identificato nell'allegato al presente atto per farne parte integrante e sostanziale (allegato A) ha sottoscritto il Disciplinare conservato agli atti contenente gli obblighi e le condizioni cui è vincolata la concessione di acque pubbliche di cui all'oggetto;

DATO ATTO CHE il Disciplinare in questione è conforme allo schema tipo approvato con Delibera G.R.T. n. 194 del 16/03/2016;

RITENUTA l'istanza presentata meritevole di approvazione;

DATO ATTO che il responsabile del procedimento amministrativo, ai sensi della Legge 241/1990 e s.m.i., è il titolare di incarico di Elevata Qualificazione in "Procedure tecnico autorizzative in materia di acque - Valdarno Superiore";

DATO ATTO CHE l'imposta di bollo relativa al presente atto è stata regolarmente assolta;

Tutto ciò premesso e considerato

#### DECRETA

1. di rilasciare, entro i limiti di disponibilità dell'acqua e fatti salvi i diritti di terzi, al richiedente come meglio identificato nell'allegato al presente atto per farne parte integrante e sostanziale (allegato A) la concessione di acque sotterranee tramite POZZO ubicato al foglio n. 36, particella n. 138 in Comune di San Casciano in Val di Pesa, Località Molinaccio per uso CIVILE, per una portata media di 0,03 l/s di acqua sulla base della quale sarà calcolato il canone di concessione;
2. di stabilire la durata della concessione in anni 20 con decorrenza dalla data del presente atto;
3. di approvare il Disciplinare conservato agli atti dell'ufficio scrivente e allegato al presente decreto per farne parte integrante e sostanziale (allegato A), contenente gli obblighi e le condizioni cui è vincolata la concessione di acque pubbliche di cui all'oggetto;
4. di dichiarare che gli obblighi derivanti dalla presente concessione sono regolati come stabilito nel Disciplinare di Concessione richiamato e approvato al precedente punto 3;
5. di dichiarare che ai sensi della D.G.R. n. 1068/2018 e successive delibere di aggiornamento dei canoni sulla base del tasso di inflazione programmata (TIP), il canone annuo è stabilito nella misura di € 258,03 (*euro duecentocinquantesette virgola zero tre centesimi*);

6. di dichiarare che la Regione Toscana resta sollevata da ogni onere e responsabilità in dipendenza dell'attingimento, inclusi gli eventuali danni verso terzi e qualsiasi altro danno si possa verificare, durante l'esercizio della derivazione, alle persone ed alla proprietà pubblica e privata, che saranno in ogni caso posti a carico del Concessionario;

7. di trasmettere il presente provvedimento al richiedente e al Comune di San Casciano in Val di Pesa;

Avverso il presente provvedimento è ammesso ricorso nei confronti dell'autorità giudiziaria competente nei termini di legge.

IL DIRIGENTE

*Allegati n. 1*

**A**

**DISCIPLINARE**

*1f72b54f78c7a23823ee0d4d0142066ffab1627ba164120eabb04feb6dd58f9c*



**REGIONE TOSCANA**

DIREZIONE DIFESA DEL SUOLO E PROTEZIONE CIVILE

SETTORE GENIO CIVILE VALDARNO CENTRALE

**Responsabile di settore Fabio MARTELLI**

Incarico: DECR. DIRIG. CENTRO DIREZIONALE n. 8656 del 21-05-2021

Decreto non soggetto a controllo ai sensi della D.G.R. n. 553/2016

**Numero adozione: 24813 - Data adozione: 24/11/2023**

Oggetto: T.U. 11/12/33 n. 1775, sulle acque pubbliche - Concessione di derivazione di acque sotterranee ubicata in Comune di Massa e Cozzile. Approvazione del Disciplinare di concessione. - Pratica n. 32592. Pr. SIDIT n.11021

Il presente atto è pubblicato integralmente sul BURT ai sensi degli articoli 4, 5 e 5 bis della l.r. 23/2007 e sulla banca dati degli atti amministrativi della Giunta regionale ai sensi dell'art.18 della l.r. 23/2007. E' escluso dalla pubblicazione l'allegato A nel rispetto dei limiti alla trasparenza posti dalla normativa statale.

Data certificazione e pubblicazione in banca dati ai sensi L.R. 23/2007 e ss.mm.: 27/11/2023

Documento informatico firmato digitalmente ai sensi del testo unico D.P.R. 28 dicembre 2000,n. 445, del D.Lgs. 7 marzo 2005, n. 82 e norme collegate, il quale sostituisce il testo cartaceo e la firma autografa.

Numero interno di proposta: 2023AD027945

### IL DIRIGENTE

VISTO il D.L.vo 31.03.1998, n. 112 "Conferimento di funzioni e compiti amministrativi dello Stato alle regioni ed agli enti locali" in attuazione del capo I della Legge 15 marzo 1997, n. 59;

VISTA la Legge 7 aprile 2014, n. 56 "Disposizioni sulle città metropolitane, sulle provincie, sulle unioni e fusioni di comuni";

VISTA la Legge Regionale 3 marzo 2015 n. 22;

VISTO il R.D n. 1775 del 11/12/1933 "Testo unico delle disposizioni di legge sulle acque e impianti elettrici " e s.m.i;

VISTO il D.lgs n. 152 del 03/04/2006 "Norme in materia ambientale" e ss.mm.ii;

VISTA la L.R. 28/12/2015, n. 80 "Norme in materia di difesa del suolo, tutela delle risorse idriche e tutela della costa e degli abitati costieri ";

VISTA la L.R. 28/12/2015, n. 81 "Legge di stabilità per l'anno 2016";

VISTO il DPGR 16 agosto 2016, n. 61/R "Regolamento di attuazione dell'articolo 11 commi 1 e 2 della legge regionale 28 dicembre 2015, n. 80 (norme in materia di difesa del suolo, tutela delle risorse idriche e tutela della costa e degli abitati costieri) recante disposizioni per l'utilizzo razionale della risorsa idrica e per la disciplina dei procedimenti di rilascio dei titoli concessori e autorizzatori per l'uso di acqua. Modifiche al d.p.g.r. 51/R/2015." e ss.mm.ii.

VISTA la D.G.R. n. 1341 del 29/12/2015 "Indirizzi operativi per lo svolgimento delle funzioni amministrative regionali in materia di difesa del suolo ai sensi dell'art.9 comma 4 della L.R. 22/2015";

CONSIDERATO CHE con domanda, presentata alla Regione Toscana, in data 29/07/2015 il richiedente di cui all'Allegato B ha fatto richiesta di concessione di derivazione di acqua pubblica sotterranea ubicata in località Vignoli-Le Molina in Comune di Massa e Cozzile (PT) per uso agricolo, nel terreno individuato nel foglio catastale n. 9 dalla particella n. 546, per una portata media di 0,16 litri al secondo;

CONSIDERATO CHE, allegata all'istanza di concessione sopracitata, è stata trasmessa la documentazione progettuale conservata agli atti dello scrivente settore;

DATO ATTO che la procedura di valutazione Ex-ante è stata svolta e che le risultanze sono contenute nel disciplinare approvato;

VISTI gli esiti dell'istruttoria svolta dal Genio Civile Valdarno Centrale;

CONSIDERATO CHE il richiedente ha versato la cauzione ai sensi del vigente normativa;

DATO ATTO CHE il richiedente ha sottoscritto il Disciplinare allegato al presente atto (ALL.A), contenente gli obblighi e le condizioni cui è vincolata la concessione di acque pubbliche di cui all'oggetto;

DATO ATTO CHE il Disciplinare in questione è conforme allo schema tipo approvato con Delib. G.R.T n. 194 del 16/03/2016;

RITENUTO di pubblicare il presente atto e l'allegato B, che ne costituisce parte integrante e sostanziale, ai sensi dell'art 18 del RD 1775/33;

PRESO ATTO CHE il Responsabile del procedimento amm.vo è il titolare di incarico di Elevata Qualificazione procedure tecnico autorizzative in materia di acque T.U 1775/1933 Genio civile valdarno centrale;

Tutto ciò premesso e considerato

#### DECRETA

1. di rilasciare, entro i limiti di disponibilità dell'acqua e fatti salvi i diritti di terzi, al richiedente di cui all'Allegato B, con decorrenza dalla data del presente atto per 30 anni, la concessione di derivazione di acqua pubblica sotterranea ubicata in località Vignoli-Le Molina in Comune di Massa e Cozzile (PT) per uso agricolo, nel terreno individuato nel foglio catastale n. 9 dalla particella n. 546, per una portata media di 0,16 litri al secondo, sulla base della quale sarà calcolato il canone di concessione;
2. di approvare il Disciplinare (ALL.A) facente parte integrante del presente decreto conservato agli atti del settore scrivente e allegato al presente decreto, contenente gli obblighi e le condizioni di cui è vincolata la concessione di acque pubbliche in merito al precedente punto;
3. di dare atto, fino da ora, che la validità della presente concessione è subordinata alla messa in atto degli interventi di risparmio idrico, obbligatoriamente da realizzarsi entro due anni dalla data del presente decreto, qualora gli stessi non fossero già stati messi in atto;
4. di prendere atto che il Disciplinare (ALL.A) facente parte integrante del presente decreto è conforme allo schema tipo approvato con Delib. G.R.T n. 194 del 16/03/2016;
5. di dichiarare che gli obblighi derivanti dalla presente concessione sono regolati come stabilito nel Disciplinare di Concessione richiamato e approvato al precedente punto 2;
6. di dichiarare che, per l'anno in corso, il canone è stabilito nella misura di € 7,65;
7. di trasmettere il presente provvedimento al Concessionario e al Comune di Massa e Cozzile;
8. di dare atto che avverso il presente provvedimento sono esperibili, nei modi ed alle condizioni specificamente previsti dalla legge, i seguenti ricorsi:
  - ricorso gerarchico entro 30 giorni dalla notifica del presente atto presso la scrivente Amministrazione Regionale;
  - per le materie di cui all'art. 140 del R.D 1775/33, ricorso al Tribunale Regionale delle Acque Pubbliche;
  - per le materie di cui all'art. 143 del R.D 1775/33, ricorso al Tribunale Superiore delle Acque Pubbliche;
  - ricorso straordinario al Presidente della Repubblica.

IL DIRIGENTE



*Allegati n. 2*

*A*            *32592 DISCIPLINARE*  
*446cc92c5c5733390fcbf5936c1253c6e2f3a98521bd1b9b30ca0bce4368320a*

*B*            *32592 DATI*  
*079c8b649d0a17e4db70058401e7a4073a14a456a0d8a3738503ba06a70a1cee*

Società Agricola Campioni S.S



**REGIONE TOSCANA**

DIREZIONE DIFESA DEL SUOLO E PROTEZIONE CIVILE

SETTORE GENIO CIVILE VALDARNO CENTRALE

**Responsabile di settore Fabio MARTELLI**

Incarico: DECR. DIRIG. CENTRO DIREZIONALE n. 8656 del 21-05-2021

Decreto non soggetto a controllo ai sensi della D.G.R. n. 553/2016

**Numero adozione: 24819 - Data adozione: 24/11/2023**

Oggetto: R.D. 523/1904, L.R. 80/2015 e D.P.G.R. 60/R/2016. Concessione per posa di linea BT in soletta stradale al fosso della Badia, in via Risorgimento, nel Comune di Montale (PT). Pratica 4592 (pratica SIDIT n. 9756/2023).

Il presente atto è pubblicato integralmente sul BURT ai sensi degli articoli 4, 5 e 5 bis della l.r. 23/2007 e sulla banca dati degli atti amministrativi della Giunta regionale ai sensi dell'art.18 della l.r. 23/2007.

Data certificazione e pubblicazione in banca dati ai sensi L.R. 23/2007 e ss.mm.: 27/11/2023

Documento informatico firmato digitalmente ai sensi del testo unico D.P.R. 28 dicembre 2000, n. 445, del D.Lgs. 7 marzo 2005, n. 82 e norme collegate, il quale sostituisce il testo cartaceo e la firma autografa.

Numero interno di proposta: 2023AD027845

## IL DIRIGENTE

VISTI gli artt. 2 e 93 del R.D. 523/1904 "Testo unico delle disposizioni di legge intorno alle opere idrauliche delle diverse categorie" e s.m.i.;

VISTA la L. 37/94 "Norme per la tutela ambientale delle aree demaniali dei fiumi, torrenti, laghi e altre acque pubbliche";

VISTO il D.Lgs. 112 del 31/03/1998 "Conferimento di funzioni e compiti amministrativi dello Stato alle regioni ed agli enti locali", in attuazione del capo I della legge 15 marzo 1997, n. 59;

VISTA la L.R. 41/2018 "Disposizioni in materia di rischio di alluvioni e di tutela dei corsi d'acqua in attuazione del decreto legislativo 23 febbraio 2010, n. 49 (Attuazione della direttiva 2007/60/CE relativa alla valutazione e alla gestione dei rischi di alluvioni). Modifiche alla l.r. 80/2015 e alla l.r. 65/2014";

VISTA la L.R. 79/2012 "Nuova disciplina in materia di consorzi di bonifica. Modifiche alla L.R. 69/2008 e alla L.R. 91/1998. Abrogazione della L.R. 34/1994";

VISTA la L.R. 80/2015 "Norme in materia di difesa del suolo, tutela delle risorse idriche e tutela della costa e degli abitati costieri", ed in particolare l'art. 2 lett. i) e lett. g);

VISTA la D.C.R.T. n. 101/2016, modificata con D.C.R. 55/2023, con cui, ai sensi della L.R. 79/2012, è stato individuato il reticolo idrografico e il reticolo di gestione;

VISTO il decreto del direttore n. 463 del 12/02/2016 recante "Approvazione degli schemi di decreto per l'esercizio delle funzioni in materia di difesa del suolo e tutela della costa di competenza della Direzione Difesa del suolo e protezione civile";

VISTA la D.G.R.T. n. 194 del 16/03/2016 recante "Approvazione degli schemi tipo di disciplinare, come da D.G.R.T. 29 dicembre 2015 n. 1341, ed ulteriori disposizioni per l'istruttoria ed il rilascio";

VISTO il D.P.G.R. n. 60/R del 12/08/2016 "Regolamento di attuazione dell'art. 5 della L.R. n. 80 del 28/12/2015" e le successive modifiche ed integrazioni, intervenute con D.P.G.R. 45/R del 08/08/2017;

VISTA la D.G.R.T. n. 1555 del 27/12/2022 "Aggiornamento dei canoni per l'uso del demanio idrico ai sensi della l.r. n. 80/2015 e del d.p.g.r. n. 60/R/2016" e richiamato, per quanto non diversamente disposto, il contenuto delle delibere n. 888 del 07/08/2017, n. 1414 del 17/12/2018 e n. 229 del 24/02/2020;

VISTA la L.R. 2/1971, art. 1, nel quale l'imposta regionale sulle concessioni statali dei beni del demanio e del patrimonio indisponibile prevista dall'articolo 2 della legge 16/05/1970 n. 281 è commisurata al 50% del canone di concessione;

RICHIAMATA la nota di e-distribuzione del 12/12/2016 prot. n. 502059 con la quale viene richiesta la detrazione del 20% sull'importo del canone da versare, come previsto all'art. 29 comma 5 del D.P.G.R. n. 60/R;

VISTA l'istanza di concessione presentata dal richiedente e-distribuzione S.p.a., c.f. n. 05779711000 con sede legale in Roma, Via Ombrone, 2 a firma del procuratore, avente ad oggetto: "Costruzione ed esercizio di nuovo elettrodotto in cavo interrato BT (230-400 V) con contestuale posa in opera di armadio stradale, il tutto da realizzarsi in Via Risorgimento, nel Comune di Montale (PT). Pratica e-dis. n°2793256 ", relativa alla posa di una linea elettrica BT in soletta stradale al fosso della Badia, in via Risorgimento, acquisita agli atti con prot. 505723 del 07/11/2023, con la quale si trasmette in allegato la documentazione costituita dai seguenti elaborati a firma del tecnico incaricato:

- relazione tecnico-descrittiva con corografia, CTR, estratto catastale, sezione degli attraversamenti, documentazione fotografica e descrizione degli elementi dell'elettrodotto;
- dichiarazione del tecnico della compatibilità idraulica degli interventi ai sensi dell'art. 3, comma 5, lettere a), b), c), d), e) della L.R. 41/2018;

VISTO il versamento di Euro 100,00 di oneri istruttori con bonifico id 0623098530330600489999902800IT del 03/11/2023 e il pagamento dell'imposta di bollo da Euro 16,00 Aut. AdE n. 133874/99 per la presentazione dell'istanza e che il richiedente ha altresì reso le dichiarazioni sostitutive in materia di antimafia e casellario giudiziale;

DATO ATTO che il Responsabile del Procedimento, il cui nominativo è indicato nell'allegato A al presente atto, è stato nominato con Ordine di Servizio n. 64 del 10/11/2022 e che l'istruttoria della pratica è stata effettuata dal tecnico istruttore il cui nominativo è indicato nell'allegato A al presente atto;

DATO ATTO che, a seguito della verifica della completezza della documentazione, all'istanza è stato assegnato il numero di pratica 4592 (pratica SIDIT n. 9756/2023, procedimento SIDIT n. 11962/2023);

VISTO il pagamento dell'imposta di bollo da Euro 16,00 Aut. AdE n. 133874/99 dovuta per il presente atto;

DATO ATTO che:

- il progetto riguarda la posa di una linea BT interrata lungo la sede stradale di via Risorgimento, con attraversamento del fosso della Badia in soletta stradale, nel Comune di Montale (PT);
- sulla sommità dello scavo sarà posato il nastro monitor;

DATO ATTO altresì che le opere previste dal progetto interessano il fosso della Badia, nel tratto indicato con il codice MV22820, appartenente al reticolo idrografico individuato con la L.R. 79/2012 aggiornato con D.C.R.T. 55/2023;

PRESO ATTO che la concessione richiesta comporta l'occupazione di area demaniale nei pressi delle particelle n. 453 e 1271 del foglio di mappa n. 28 del Comune di Montale (PT);

DATO ATTO che per la concessione dell'area si può procedere ad assegnazione diretta in quanto le opere sopra descritte rientrano in una delle fattispecie di cui all'art. 13 del regolamento approvato con D.P.G.R. 60/R/2016 s.m.i.;

VISTO anche l'art. 24 comma 6 dello stesso regolamento approvato con D.P.G.R. 60/R/2016 s.m.i., ai sensi del quale la concessione è rilasciata senza il corredo di un disciplinare, dando atto che il presente decreto contiene gli elementi essenziali e le clausole che regolano il rapporto giuridico tra la Regione Toscana, in qualità di Amministrazione concedente e concessionario;

CONSIDERATO che:

- il progetto delle opere in oggetto, verificata la compatibilità idraulica di cui all'art. 3 del l.r. 41/2018, presenta i requisiti per essere autorizzato;
- la realizzazione dei lavori in oggetto è disciplinata dal Capo VII del R.D. 523/1904 e dalla normativa regionale di riferimento;

DATO ATTO che, nella realizzazione delle opere dovranno essere osservate le prescrizioni tecniche e generali, che vengono di seguito specificate.

PRESCRIZIONI TECNICHE:

- le opere e lavorazioni previste in progetto non dovranno causare alcuna riduzione delle sezioni di deflusso e nel caso di accidentale caduta di materiali in alveo, questi andranno tempestivamente rimossi;
- eseguita la posa in opera dei cavi, si dovrà provvedere al tempestivo ripristino dell'intera area interessata dai lavori, con specifico riguardo per le parti ricadenti nella fascia di rispetto idraulica del corso d'acqua, del quale dovrà essere ricostituita la continuità e l'integrità;
- i lavori che in qualsiasi modo interesseranno l'alveo del corso d'acqua dovranno essere eseguiti in condizioni meteorologiche e di deflusso favorevoli, verificando costantemente le previsioni sul sito web: <http://www.cfr.toscana.it/> o <http://www.lamma.rete.toscana.it/> ed in caso di previsioni meteorologiche avverse presidiando costantemente il cantiere;
- in fase di esecuzione dei lavori si dovrà fare la massima attenzione per non compromettere e salvaguardare tutti i manufatti già esistenti nell'area d'intervento. Il ripristino di eventuali danni sarà effettuato a completa cura e spesa del richiedente;
- gli scavi dovranno avvenire per tratti di ridotta lunghezza e mantenendoli aperti per il più breve tempo possibile;

- tutte le opere provvisorie occorrenti per l'esecuzione dei lavori dovranno ingombrare il meno possibile l'alveo del corso d'acqua ed in ogni caso dovranno essere rimosse a lavori ultimati e comunque prima del sopraggiungere delle piene;
- durante l'esecuzione dei lavori non dovrà essere mai impedito o ostacolato il regolare deflusso delle acque, né essere mai ridotta l'efficienza idraulica del tratto di corso d'acqua interessato dai lavori;
- durante l'esecuzione dei lavori dovranno essere messi in atto tutti gli accorgimenti e le precauzioni necessarie affinché non sia determinato aggravio di rischio idraulico ed in generale pericolo per l'incolumità delle persone e danni ai beni pubblici e privati;
- la presenza dei conduttori dovrà essere segnalata da nastro monocolore di plastica, situato sulla sommità dello scavo;
- al termine dei lavori eventuali materiali di risulta dovranno essere allontanati dal cantiere e ripristinato lo stato dei luoghi;
- tutti i lavori dovranno essere realizzati a perfetta regola d'arte secondo le normative vigenti anche in materia di salute e sicurezza nei luoghi di lavoro, le specifiche e le linee guida esistenti per i materiali da costruzione e le modalità esecutive. Le opere finite dovranno risultare conformi ai disegni esaminati;
- dovrà essere sempre garantito l'accesso all'alveo al personale degli Enti competenti, addetto alla vigilanza e alla manutenzione del corso d'acqua;
- qualora si renda necessario, da parte dei soggetti competenti in materia di difesa del suolo, effettuare interventi di varia natura riguardanti il corpo idrico in argomento, che possano in qualunque modo interessare le opere eseguite oggetto della presente concessione, la società richiedente apporrà, a propria cura e spese, tutte le modifiche ritenute necessarie dall'Autorità idraulica, incluso lo spostamento del cavo ed il ripristino dello stato dei luoghi;
- in caso di danneggiamenti, dovuti ad eventi di piena, filtrazioni dall'alveo ovvero cedimenti delle opere idrauliche esistenti, oppure da interventi idraulici urgenti eseguiti dall'Ente competente, il richiedente non avrà niente a pretendere, restando a suo completo carico ogni lavoro di ripristino da eseguirsi;
- le opere e lavorazioni previste in progetto non dovranno causare alcuna riduzione delle sezioni di deflusso, né locali modifiche della quota di sommità delle sponde o degli argini;

#### Manutenzione

- la società richiedente esegue, con oneri a proprio carico ed alle condizioni e prescrizioni riportate nel presente atto, la manutenzione ordinaria dei manufatti oggetto di concessione, al fine di assicurarne nel tempo uno stato di conservazione compatibile con l'esercizio dell'attività cui essi sono destinati, in modo che non debbano costituire criticità per lo stato della sponda e l'efficienza idraulica;
- le attività di manutenzione ordinaria sono soggette a comunicazione trasmessa a questo ufficio con preavviso di almeno 5 (cinque) giorni, mentre la manutenzione straordinaria deve essere preceduta dall'autorizzazione ai fini idraulici ai sensi del R.D. n. 523/1904;

#### PRESCRIZIONI GENERALI:

- l'autorizzazione di cui al presente atto riguarda esclusivamente l'esecuzione delle opere indicate in premessa, per cui ogni variazione od ogni ulteriore opera o attività non indicata negli elaborati progettuali inoltrati, od altro comunque non previsto, dovrà essere sottoposto ad ulteriore esame di questo Settore per la nuova eventuale autorizzazione prima della loro esecuzione;
- l'autorizzazione di cui al presente atto ha validità di 36 mesi dalla data del presente atto, a pena di decadenza senza ulteriori comunicazioni da parte dello scrivente ufficio;
- le opere saranno eseguite a totale cura e spese del richiedente;
- il richiedente dovrà comunicare a questo settore la data di inizio lavori con un anticipo di almeno 5 giorni, anche tramite la casella di posta elettronica del funzionario istruttore, indicata nell'allegato A, specificando il numero della pratica, il richiedente ed il Comune dove si svolgono i lavori;

- il richiedente, ai sensi dell'art. 11 del D.P.G.R. 42/R/2018, entro 60 (sessanta) giorni dal termine delle attività ne dovrà dare comunicazione a questo settore, attestando che le opere e gli interventi sono stati realizzati ed ultimati in conformità al progetto e nel rispetto delle condizioni espresse nel provvedimento autorizzativo, con riferimento anche ad eventuali varianti autorizzate e relativi atti;

#### ONERI ED OBBLIGHI DEL CONCESSIONARIO

- Il Concessionario, ai fini dell'uso previsto, dell'esecuzione delle opere, dell'esercizio delle attività, è tenuto a munirsi di tutti i titoli abilitativi, autorizzativi e degli atti di assenso, comunque denominati, previsti dalle leggi vigenti.

Il Concessionario si obbliga a propria cura e spese:

- ad assumere la custodia delle aree demaniali in concessione, oltre che delle opere realizzate, mantenendole in buono stato, preservandole dal pericolo di distruzione o danneggiamento, salvaguardandole da intrusioni e manomissioni da parte di soggetti non autorizzati;

- a porre in essere tutte le misure necessarie a garantire la stabilità nel tempo dei manufatti, anche in dipendenza del mutevole regime del corso d'acqua, previo ottenimento dell'autorizzazione dell'Amministrazione Concedente, dichiarando fin d'ora di non aver nulla a pretendere per qualsiasi danno eventualmente occorso alle opere oggetto di concessione ed agli utilizzatori, per effetto delle piene e dei fenomeni di dinamica fluviale;

- a consentire l'accesso al personale di vigilanza incaricato dalla Concedente, che potrà in ogni momento effettuare verifiche per accertare lo stato di manutenzione dell'area e impartire l'ordine di effettuare gli interventi eventualmente necessari, ad insindacabile giudizio della Concedente, per garantire il buon regime delle acque, oltre che, in ogni momento, l'accesso e il transito, per le opportune operazioni di vigilanza, al personale del Genio Civile ed ai mezzi addetti al servizio di piena e di polizia idraulica;

- a sollevare fin d'ora la Concedente da ogni onere e responsabilità per qualsiasi danno derivante alle persone ed alla proprietà pubblica e privata a seguito di inadeguata manutenzione o di inadeguata custodia del bene demaniale in concessione, assumendosi gli oneri del risarcimento;

- a rispettare le leggi ed i regolamenti ed ordinamenti di polizia urbana e di pubblica sicurezza, nonché la normativa in materia di polizia delle acque contenuta nel R.D. 523/1904 e nel R.D. 1775/1933, tenendo fin d'ora indenne la Concedente da ogni conseguenza determinata dalla inosservanza di essi;

- a non mutare la destinazione del bene in concessione, né apportarvi aggiunte, innovazioni o altro senza la preventiva autorizzazione della Concedente, prendendo atto che tutte le opere addizionali e di miglioratoria autorizzate resteranno acquisite al demanio senza che il Concessionario possa avere diritto a rimborsi o indennizzi e che qualora il Concessionario esegua le predette opere senza autorizzazione sarà tenuto alla rimessa in pristino, a propria cura e spese, salvo che la Concedente non ritenga di mantenerle senza alcun onere a proprio carico, oltre che al risarcimento degli eventuali danni;

- ad assumersi gli oneri di qualsiasi natura gravanti sul bene, ivi compresi gli oneri tributari;

- a non cedere né sub concedere, neppure parzialmente, il bene oggetto di concessione. Nei casi in cui è previsto il subentro ai sensi del regolamento regionale in materia, dovrà essere presentata apposita istanza, nei tempi e con le modalità stabiliti dal regolamento stesso; resta fermo che gli obblighi del Concessionario perdureranno fino a che il nuovo soggetto non avrà ottenuto la concessione.

#### DURATA DELLA CONCESSIONE – REVOCA – DECADENZA - CESSAZIONE

La concessione avrà la durata di anni 19 (diciannove) decorrenti dalla data del presente decreto di concessione, e sarà rinnovabile, nei soli casi previsti dall'art. 13 comma 1 lett. a), b), c) e g) del Regolamento approvato con D.P.G.R. 60/R/2016 e con le modalità nel medesimo stabilite, esclusivamente a seguito di istanza da presentare, a pena di inammissibilità, almeno 30 giorni prima della scadenza del termine di concessione. È escluso il rinnovo tacito della concessione;

Il Concedente potrà disporre, mediante atto amministrativo, la revoca della presente concessione in qualunque momento, con effetto immediato, per sopravvenute ragioni di pubblico interesse e, comunque, qualora intervengano ragioni di regimazione idraulica del corso d'acqua interessato o che l'opera stessa sia in seguito giudicata incompatibile con il buon regime idraulico del corso d'acqua o per qualsiasi ragione di pubblico interesse, con specifico riferimento agli eventi che ne avrebbero determinato il diniego (art. 38 D.P.G.R. 60/R/2016 s.m.i.);

L'inadempimento da parte del Concessionario degli obblighi previsti dall'art. 38 del D.P.G.R. 60/R/2016 s.m.i. e dal presente decreto di concessione, costituisce causa di decadenza, che si verifica in particolare nei casi di:

- violazione delle disposizioni e prescrizioni contenute in disposizioni legislative, regolamentari o nel presente atto di concessione;
- mancato pagamento, totale o parziale, di tre annualità del canone;
- esecuzione dei lavori in difformità dal progetto autorizzato
- non uso protratto per due anni delle aree e delle relative pertinenze
- violazione del divieto di cessione della concessione e di sub-concessione a terzi compresi gli Enti Pubblici;
- mancata realizzazione dei manufatti, ove previsti, nei tempi e con le modalità prescritti dalla concessione.

Prima di dichiarare la decadenza con apposito decreto, la Concedente comunicherà un termine non inferiore a 30 giorni entro il quale il Concessionario potrà presentare le proprie deduzioni.

Al Concessionario dichiarato decaduto non spetterà alcun rimborso per le opere realizzate e per le spese sostenute.

Fatte salve le eventuali sanzioni di cui all'art. 9 della L.R. 80/2015, il Concessionario decaduto è soggetto all'obbligo di rilascio delle aree e al ripristino dei luoghi. Nel caso di mancato rilascio è eseguito lo sfratto in via amministrativa;

Alla cessazione della concessione, per decorrenza del termine di durata sopra indicato, revoca, rinuncia, la concessione si risolve col conseguente obbligo per il Concessionario di ripristinare, a proprie spese, i luoghi, nel termine assegnato;

Qualora il Concessionario non ottemperi a quanto sopra, si farà luogo all'esecuzione d'ufficio in danno del Concessionario, salvo che su istanza di questi l'Amministrazione concedente non ritenga di esonerarlo, nel qual caso il Concessionario non avrà diritto a compensi od indennizzi di sorta, e fatta salva la facoltà della Concedente di acquisire le opere al demanio, senza oneri per l'amministrazione;

Il Concessionario è edotto che, in caso di accertata incompatibilità idraulica dei manufatti oggetto della presente concessione, ovvero dei manufatti ai quali risulta incorporato, ancorato o staffato, da parte dell'Autorità competente, gli stessi potranno essere oggetto di rimozione o adeguamento. In tal caso, il Concessionario si obbliga a rimuovere oppure adeguare i manufatti in concessione, a propria cura e spese, entro i termini stabiliti dall'Amministrazione concedente, con l'avvertenza che la mancata ottemperanza costituisce causa di decadenza della concessione;

Il Concessionario si obbliga sin d'ora a tenere indenne la Concedente dalle spese necessarie per le opere di sistemazione delle aree pubbliche specificamente coinvolte dagli interventi di cui alla presente concessione ed a ripristinare a regola d'arte le aree medesime nei tempi stabiliti;

Il soggetto richiedente e concessionario inoltre:

- rimane il solo ed unico responsabile agli effetti del risarcimento di tutti i danni che fossero arrecati alla proprietà privata, o cose o persone per effetto di quanto autorizzato e comunque tenendo indenne la Regione Toscana da qualsiasi responsabilità, anche giudiziale, per il mancato rispetto delle normative vigenti anche a tutela della salute e sicurezza nei luoghi di lavoro, per eventuali danni, reclami o molestie che potessero derivare dai lavori in oggetto;

- è obbligato, ai sensi dell'art. 2 del R.D. n. 523/1904 ad eseguire a proprie spese e non appena ricevutane intimazione, tutte quelle varianti e modifiche, compresa anche l'eventuale demolizione delle opere stesse e la messa in pristino dello stato dei luoghi, che, a giudizio insindacabile dell'Autorità idraulica, si rendessero necessarie per garantire il buon regime idraulico o in seguito all'accertamento di effetti dannosi delle opere stesse o per le variate condizioni del corso d'acqua o per ogni altro pubblico interesse che potesse sopravvenire;



- dovrà provvedere inoltre a ripristinare tempestivamente qualsiasi danno o guasto causato alle opere idrauliche ed al corso d'acqua in generale per effetto della presente autorizzazione, in conformità alle prescrizioni che saranno impartite dalla competente autorità idraulica;

- è tenuto alla osservanza delle disposizioni del R.D. n. 523/1904 sulle opere idrauliche, nonché delle prescrizioni legislative e regolamentari vigenti, quali quelle concernenti la tutela delle acque pubbliche, dell'agricoltura, della fauna ittica, dell'industria, dell'igiene e della pubblica incolumità;

#### CAUZIONE - CANONE - IMPOSTA REGIONALE

A garanzia dell'esatto adempimento degli obblighi contrattuali, ai sensi dell'art. 31 del D.P.G.R. 60/R/2016, il Concessionario costituisce deposito cauzionale per l'importo di Euro 268,80 (pari ad un canone per n. 1 attraversamento interrato con la detrazione del 20%).

La garanzia di cui sopra è svincolata alla fine della concessione, previa verifica anche a mezzo sopralluogo dell'esatto adempimento degli obblighi ed oneri assunti con il presente atto.

In tutti i casi in cui l'Amministrazione, in dipendenza delle condizioni contenute nel presente atto, prelevi somme dal deposito cauzionale, queste dovranno essere reintegrate dal concessionario entro 30 (trenta) giorni naturali e consecutivi.

Ai sensi dell'art. 28 del D.P.G.R. 60/R/2016, della D.G.R. n. 1555 del 27/12/2022, la concessione è soggetta al pagamento di un canone annuo pari a Euro 268,80, corrispondente a Euro 336,00 (uso 11 attraversamento interrati o staffati a manufatti esistenti all. A D.G.R. 1555/22) per n. 1 attraversamento interrato, con la detrazione del 20%. Il primo canone annuo, pari a Euro 67,20 per i 3/12 del canone annuo, è versato dal concessionario anticipatamente alla data del decreto di concessione per l'anno 2023.

1. Per le successive annualità, il canone annuo, soggetto a revisione e rivalutato secondo legge, sarà dovuto per anno solare e dovrà essere corrisposto, anche se il Concessionario non possa o non voglia fare uso in tutto o in parte della concessione, salvo il diritto di rinuncia.
2. L'obbligo del pagamento del canone cessa al termine della annualità in corso alla data di ricezione della comunicazione di rinuncia, ovvero al termine della annualità in corso alla data di effettivo rilascio dell'area, qualora non coincidente con la rinuncia.
3. Il Concessionario prende atto che, ai sensi dell'art. 1219 c.2 n. 3 C.C., in caso di mancata corresponsione del canone dovuto, la mora si verifica automaticamente senza necessità del relativo atto di costituzione di messa in mora (cd. mora *ex re*).
4. Ai sensi dell'art. 1 della L.R. 2/1971, il Concessionario si impegna a corrispondere l'imposta regionale sulle concessioni statali dei beni del demanio e del patrimonio indisponibile dello Stato di cui all'articolo 2 della legge 16 maggio 1970, n. 281, secondo le modalità previste dall'art. 28 del Regolamento approvato con D.P.G.R. 60/R del 12/8/2016, in misura pari al 50% del canone annuo;
5. Il mancato rispetto del pagamento del canone e dell'imposta regionale di cui al punto 4, nei termini previsti comporta l'applicazione degli interessi legali vigenti nel periodo, con decorrenza dal giorno successivo a quello stabilito come termine ultimo per il pagamento.

Rilevato che, con riferimento alla presente pratica, il Concessionario:

- ha costituito deposito cauzionale per il nuovo attraversamento a garanzia dell'esatto adempimento degli obblighi contrattuali, ai sensi dell'art. 31 del D.P.G.R. 60/R/2016 s.m.i e della D.G.R.T. 1414 del 17/12/2018, per l'importo di Euro 268,80 pari ad un canone per n. 1 attraversamento interrato, con bonifico id 2332439222085907480320303203IT RDP-00469662 Numero ITEM : 0001 del 17/11/2023;
- ha effettuato il pagamento del canone, ai sensi dell'art. 28 del D.P.G.R. 60/R/2016 s.m.i e della D.G.R.T. 1414 del 17/12/2018, di importo di Euro 44,80, relativamente all'annualità 2023, pari a 3/12 del canone annuo per n. 1 attraversamento interrato, con bonifico id 2332439222085907480320303203IT RDP-00469662 Numero ITEM : 0002 del 17/11/2023;
- ha effettuato il pagamento dell'imposta regionale 2023, pari al 50% del canone 2023 per n. 1 attraversamento interrato, di importo di Euro 22,40 con bonifico id 2332439222085907480320303203IT RDP-00469662 Numero ITEM : 0003 del 17/11/2023;

Per quanto non espressamente previsto dal presente decreto di concessione si applicano le vigenti disposizioni, di legge e di regolamento, statali e regionali, ed in particolare il codice civile, la normativa

concernente il buon regime delle acque, nonché l'igiene e la sicurezza pubblica, l'edilizia e l'urbanistica vigenti nel territorio dove i beni sono ubicati;

RILEVATO che l'inosservanza delle condizioni e prescrizioni cui è vincolato il presente provvedimento, al pari dell'inosservanza delle norme contenute nel Capo VII del R.D. 523/1904, comporterà denuncia all'Autorità giudiziaria ai sensi dell'art. 374 della L. 2248/1865 allegato F, oltre le sanzioni di cui all'articolo 9 della L.R. 80/2015;

Tutto ciò premesso e considerato

#### DECRETA

1. il rilascio ad e-distribuzione S.p.a., c.f. n. 05779711000, con sede legale in Roma, Via Ombrone 2, della concessione per posa di linea BT in soletta stradale al fosso della Badia, in via Risorgimento, nel Comune di Montale (PT);
2. di autorizzare l'esecuzione delle opere ai soli fini idraulici ai sensi e per gli effetti dell'art. 2, comma 1, lettera i) e lettera n) della L.R. 80/2015 e degli artt. 2 e 93 del R.D. 523/1904 così come descritto e rappresentato negli elaborati sopra elencati;
3. di stabilire che la concessione ha durata di anni 19 (diciannove), decorrenti dalla data del presente decreto di concessione, secondo le condizioni e le clausole espresse in precedenza;
4. di dare atto che gli effetti della concessione decorrono dalla data del presente decreto;
5. di dare atto che l'allegato "A" contenente i dati identificativi del Responsabile del Procedimento e del funzionario istruttore è parte integrante del presente decreto;
6. di disporre che la realizzazione delle opere in argomento sia sottoposta alle prescrizioni tecniche e generali individuate in premessa;
7. di dichiarare che gli obblighi derivanti dalla presente concessione sono regolati come stabilito in premessa;
8. di dare atto che l'autorizzazione con concessione di cui al presente atto è rilasciata ai soli fini di tutela delle opere idrauliche e del buon regime delle acque pubbliche, giusto l'art. 2 del R.D. 523/1904, e pertanto fatti salvi e impregiudicati i diritti di terzi. Il destinatario è tenuto a munirsi di tutti gli ulteriori titoli abilitativi e atti di assenso previsti dalle leggi vigenti;
9. il richiedente è a conoscenza che, ferme restando le vigenti disposizioni urbanistiche del Comune interessato, in assenza della presente concessione non possono iniziare i lavori;
10. di dare, altresì, atto che, ai sensi dell'art. 3, ultimo comma, della L. 241/1990 e s.m.i., avverso il presente atto può essere proposto ricorso all'Autorità giudiziaria competente o, in alternativa, al Presidente della Repubblica, rispettivamente entro 60 e 120 giorni dal suo ricevimento.

IL DIRIGENTE

*Allegati n. 1*

*A*

*dati identificativi*

*43cdace09edb1684ca645b8dbcff6d190c47ade5b6883f2430146a531e21b547*

ALLEGATO A

DATI IDENTIFICATIVI

Regione Toscana:

Il Responsabile del Procedimento è il Geol. Andrea Salvadori, nominato con Ordine di Servizio n. 64 del 10 novembre 2022.

L'istruttore della pratica è il Geol. Federico Marini (email: [federico.marini@regione.toscana.it](mailto:federico.marini@regione.toscana.it))

---



**REGIONE TOSCANA**

DIREZIONE DIFESA DEL SUOLO E PROTEZIONE CIVILE

SETTORE GENIO CIVILE TOSCANA NORD

**Responsabile di settore Enzo DI CARLO**

Incarico: DECR. DIRIG. CENTRO DIREZIONALE n. 8656 del 21-05-2021

Decreto non soggetto a controllo ai sensi della D.G.R. n. 553/2016

**Numero adozione: 24826 - Data adozione: 24/11/2023**

Oggetto: R.D. 523/1904 - L. 37/1994 - Reg. 60/R/2016 - L.R. 41/2018 - Pratica idraulica n. 3852 - SIDIT 9096/2023. Concessione ed autorizzazione idraulica per la ricostruzione e l'esercizio di elettrodotto aereo/interrato a 15 kV denominato "Strettoia" e "Seravezza" in attraversamento di vari corsi d'acqua iscritti nel Reticolo Idrografico sito nel Comune di Seravezza (LU)

Il presente atto è pubblicato integralmente sul BURT ai sensi degli articoli 4, 5 e 5 bis della l.r. 23/2007 e sulla banca dati degli atti amministrativi della Giunta regionale ai sensi dell'art.18 della l.r. 23/2007.

Data certificazione e pubblicazione in banca dati ai sensi L.R. 23/2007 e ss.mm.: 27/11/2023

Documento informatico firmato digitalmente ai sensi del testo unico D.P.R. 28 dicembre 2000, n. 445, del D.Lgs. 7 marzo 2005, n. 82 e norme collegate, il quale sostituisce il testo cartaceo e la firma autografa.

Numero interno di proposta: 2023AD027967

## IL DIRIGENTE

VISTI gli artt. 93,95, 97 e 98 del R.D. 523/1904 “Testo unico delle disposizioni di legge intorno alle opere idrauliche delle diverse categorie” e s.m.i.;

VISTA la L. 37/94 “Norme per la tutela ambientale delle aree demaniali dei fiumi, torrenti, laghi e altre acque pubbliche”;

VISTA la L.R. 79/2012 “Nuova disciplina in materia di consorzi di bonifica. Modifiche alla l.r. 69/2008 e alla l.r. 91/1998. Abrogazione della l.r. 34/1994”;

VISTA la L.R. 80/2015 "Norme in materia di difesa del suolo, tutela delle risorse idriche e tutela della costa e degli abitati costieri", ed in particolare l'art. 2 lett. i);

VISTA la L.R. 41/2018 “Disposizioni in materia di rischio di alluvioni e di tutela dei corsi d’acqua in attuazione del decreto legislativo 23 febbraio 2010, n. 49 (Attuazione della direttiva 2007/60/CE relativa alla valutazione e alla gestione dei rischi di alluvioni). Modifiche alla l.r. 80/2015 e alla l.r. 65/2014”;

## RICHIAMATI:

- il DPGR 60/R del 12/08/2016 “Regolamento in attuazione dell’articolo 5 della legge regionale 28 dicembre 2015 n. 80 “Norme in materia di difesa del suolo, tutela delle risorse idrica e tutela della costa e degli abitati costieri” recante disciplina del rilascio delle concessioni per l’utilizzo del demanio idrico e criteri per la determinazione dei canoni, come modificato dal DPGR 45/R dell’8/8/2017;
- il D.P.G.R. 42/R del 25/07/2018 “Regolamento per lo svolgimento delle attività di polizia idraulica, polizia delle acque, e servizio di piena, in attuazione dell’articolo 5 della legge regionale 28 dicembre 2015, n. 80 (Norme in materia di difesa del suolo, tutela delle risorse idrica e tutela della costa e degli abitati costieri)”;

VISTA la D.G.R.T. n. 888 del 07/08/2017 “determinazione dei canoni per l’uso del demanio idrico” e ss.mm.ii;

VISTA la D.G.R.T. n. 1219 del 02/11/2022 “Aggiornamento dei canoni e degli indennizzi del demanio idrico al tasso di inflazione programmata per l’annualità 2022, ai sensi dell’articolo 6, comma 2 della L.R. 28 dicembre 2015 n. 80 ”;

VISTA la D.G.R.T. n. 1555 del 27/12/2022 “Aggiornamento dei canoni per l'uso del demanio idrico ai sensi della l.r. n. 80/2015 e del d.p.g.r. n. 60/R/2016 ”;

VISTA la D.C.R.T. n. 55 del 11/07/2023: "Modifiche al reticolo idrografico e di gestione di cui alla legge regionale 27 dicembre 2012 n. 79, approvato con deliberazione del Consiglio regionale 6 dicembre 2022, n. 103" così come modificata dalla D.G.R.T. n. 1061 del 11/09/2023;

VISTA l’istanza di Concessione ed Autorizzazione Idraulica acquisita agli atti di questo Settore con prot. n. 0178422 del 12/04/2023 a cui è stato attribuito il numero di pratica idraulica n. 3852 - SIDIT 9096/2023, presentata dalla Società E-DISTRIBUZIONE S.p.A., con sede legale in via Ombrone 2, Roma (RM), codice fiscale 05779711000, tramite il tecnico incaricato iscritto all’Ordine degli Ingegneri della Provincia di Livorno al n. 1367, costituita dai seguenti elaborati in forma digitale:

- Schede interferenze per 23 attraversamenti (relazione tecnica, estratti cartografici, sezione, foto);
- Dichiarazione di compatibilità idraulica;

DATO ATTO che il Responsabile del procedimento è stato nominato con ordine di servizio n. 23 del 25/11/2022;

PRESO ATTO che l’intervento di costruzione dell’elettrodotto in progetto prevede opere che interferiscono con vari corsi d’acqua afferenti al Reticolo Idrografico di cui alla L.R. 79/2012:

- Interferenza n. 1 - Linea elettrica in attraversamento aereo del corso d’acqua denominato Canale di Rota (TN28548) nel Comune di Seravezza, loc. Rai Cerreta – Coord. Gauss Boaga X=1597036,47481807 e

- Y=4873362,34092246, nell'area identificata catastalmente nella partita speciale acque vicino fg.21 - 24 part. 242-204;
- Interferenza n. 2 - Linea elettrica in attraversamento aereo del corso d'acqua senza nome (TN28679) nel Comune di Seravezza, loc. Pitone – Coord. Gauss Boaga X=1597239,28196847 e Y=4873322,07326484, nell'area identificata catastalmente nella partita speciale acque vicino fg. 24 part. 42;
  - Interferenza n. 3 - Linea elettrica in attraversamento aereo del corso d'acqua denominato Canale di Rota (TN28541) nel Comune di Seravezza, loc. Malbacco – Coord. Gauss Boaga X=1597444,68560465 e Y=4873352,11437433, nell'area identificata catastalmente nella partita speciale acque vicino fg. 21 - 24 part. 246-42;
  - Interferenza n. 4 - Linea elettrica in attraversamento aereo del corso d'acqua denominato Canale di Rota (TN28541) nel Comune di Seravezza, loc. Malbacco – Coord. Gauss Boaga X=1597692,36917597 e Y=4873369,20934022, nell'area identificata catastalmente nella partita speciale acque vicino fg. 21 - 24 part. 246-270;
  - Interferenza n. 5 - Linea elettrica in attraversamento aereo del corso d'acqua denominato Torrente Serra (2) (TN438509) nel Comune di Seravezza, loc. Malbacco – Coord. Gauss Boaga X=1597733,10439031 e Y=4873314,8290727, nell'area identificata catastalmente nella partita speciale acque vicino fg. 24 - 24 part. 51-655;
  - Interferenza n. 6 - Linea elettrica in attraversamento aereo del corso d'acqua eliminato dal reticolo a seguito di D.C.R.T. n. 103 del 6 dicembre 2022 “Modifiche al reticolo idrografico e di gestione di cui alla legge regionale 27 dicembre 2012 n. 79, approvato con deliberazione del Consiglio regionale del 28 luglio 2021, n.81”, pertanto non si rileva occupazione di area demaniale;
  - Interferenza n. 7 - Linea elettrica in attraversamento aereo del corso d'acqua denominato Torrente Serra (2) (TN438507) nel Comune di Seravezza, loc. Malbacco – Coord. Gauss Boaga X=1597711,2247197 e Y=4873378,99540241, nell'area identificata catastalmente nella partita speciale acque vicino fg. 21 - 22 part. 246-655;
  - Interferenza n. 8 - Linea elettrica in attraversamento aereo del corso d'acqua denominato Torrente Serra (2) (TN438507) nel Comune di Seravezza, loc. Trambiserra – Coord. Gauss Boaga X=1597661,73213125 e Y=4873517,08769138, nell'area identificata catastalmente nella partita speciale acque vicino fg. 21 - 22 part. 250-254;
  - Interferenza n. 9 - Trincea in attraversamento superiore del corso d'acqua senza nome (TN28381) nel Comune di Seravezza, loc. Fabbiano – Coord. Gauss Boaga X=1598868,64637015 e Y=4873632,02578533, nell'area identificata catastalmente nella partita speciale acque vicino fg. 23 part. 572-751;
  - Interferenza n. 10 - Trincea in attraversamento superiore del corso d'acqua denominato Canale Riomagno (TN28303) nel Comune di Seravezza, loc. Fabbiano – Coord. Gauss Boaga X=1598970,03148375 e Y=4873617,32117103, nell'area identificata catastalmente nella partita speciale acque vicino fg. 23 part. 751-572;
  - Interferenza n. 11 - Trincea in attraversamento superiore del corso d'acqua senza nome (TN28409) nel Comune di Seravezza, loc. Fabbiano – Coord. Gauss Boaga X=1598998,23915508 e Y=4873546,9089628, nell'area identificata catastalmente nella partita speciale acque vicino fg. 23 - 26 part. 753-235;
  - Interferenza n. 12 - Trincea in attraversamento superiore del corso d'acqua senza nome (TN28491) nel Comune di Seravezza, loc. Fabbiano – Coord. Gauss Boaga X=1598987,48256911 e Y=4873502,33768513, nell'area identificata catastalmente nella partita speciale acque vicino fg.26 part. 235-692;
  - Interferenza n. 13 - Linea elettrica in attraversamento aereo del corso d'acqua senza nome (TN28659) nel Comune di Seravezza, loc. Giustagnana – Coord. Gauss Boaga X=1598857,01967506 e Y=4873212,94900021, nell'area identificata catastalmente nella partita speciale acque vicino fg. 26 part. 311;
  - Interferenza n. 14 - Linea elettrica in attraversamento aereo del corso d'acqua eliminato dal reticolo a seguito di D.C.R.T. n. 103 del 6 dicembre 2022 “Modifiche al reticolo idrografico e di gestione di cui alla legge regionale 27 dicembre 2012 n. 79, approvato con deliberazione del Consiglio regionale del 28 luglio 2021, n.81”, pertanto non si rileva occupazione di area demaniale;
  - Interferenza n. 15 - Linea elettrica in attraversamento aereo del corso d'acqua denominato Rio della Fossa (TN29210) nel Comune di Seravezza, loc. Minazzana – Coord. Gauss Boaga X=1599705,46578958 e Y=4872888,50607607, nell'area identificata catastalmente nella partita speciale acque vicino fg. 27 part. 76-218;
  - Interferenza n. 16 - Linea elettrica in attraversamento aereo del corso d'acqua senza nome (TN29401) nel Comune di Seravezza, loc. Cerreta San – Coord. Gauss Boaga X=1600334,3404578 e Y=4872859,42013322, nell'area identificata catastalmente nella partita speciale acque vicino fg. 28 part. 388-412;
  - Interferenza n. 17 - Linea elettrica in attraversamento aereo del corso d'acqua denominato Canale del Bosco (4) (TN29073) nel Comune di Seravezza, loc. Ruosina – Coord. Gauss Boaga X=1601498,51512468 e Y=4872641,27133171, nell'area identificata catastalmente nella partita speciale acque vicino fg. 30 - 44 part. 544-1168;
  - Interferenza n. 18 - Linea elettrica in attraversamento aereo del corso d'acqua denominato Canale del Bosco (4) (TN29073) nel Comune di Seravezza, loc. Ruosina – Coord. Gauss Boaga X=1601433,06118203 e

Y=4872701,06249101, nell'area identificata catastalmente nella partita speciale acque vicino fg. 30 - 44 part. 417-1167;

- Interferenza n. 19 - Linea elettrica in attraversamento aereo del corso d'acqua senza nome (TN28979) nel Comune di Seravezza, loc. Ruosina – Coord. Gauss Boaga X=1601398,10494943 e Y=4872784,69316835, nell'area identificata catastalmente nella partita speciale acque vicino fg. 30 part. 879;
- Interferenza n. 20 - Linea elettrica in attraversamento aereo del corso d'acqua denominato Canale del Bosco (4) (TN28714) nel Comune di Seravezza, loc. Ruosina – Coord. Gauss Boaga X=1601334,7473678 e Y=4873129,65396732, nell'area identificata catastalmente nella partita speciale acque vicino fg. 30 - 44 part. 1043-255;
- Interferenza n. 21 - Linea elettrica in attraversamento aereo del corso d'acqua denominato Canale del Bosco (4) (TN28714) nel Comune di Seravezza, loc. Ruosina – Coord. Gauss Boaga X=1601317,56758565 e Y=4873160,96982296, nell'area identificata catastalmente nella partita speciale acque vicino fg. 29 - 44 part. 1042-254;
- Interferenza n. 22 - Linea elettrica in attraversamento aereo del corso d'acqua denominato Canale del Giardino (TN28360) nel Comune di Seravezza, loc. Cansoli – Coord. Gauss Boaga X=1601228,17561898 e Y=4873635,70891303, nell'area identificata catastalmente nella partita speciale acque vicino fg. 28 - 29 part. 807-281;
- Interferenza n. 23 - Linea elettrica in attraversamento aereo del corso d'acqua senza nome (TN28190) nel Comune di Seravezza, loc. Terrinca – Coord. Gauss Boaga X=1601667,85072199 e Y=4874415,73856232, nell'area identificata catastalmente nella partita speciale acque vicino fg. 29 part. 87-88;
- Interferenza n. 24 - Linea elettrica in attraversamento aereo del corso d'acqua non iscritto nel reticolo ma afferente aree del demanio idrico denominato Fosso del Frangolone nel Comune di Seravezza, loc. Minazzana– Coord. Gauss Boaga X=1599871,70890502 e Y=4872897,24284896, nell'area identificata catastalmente nella partita speciale acque vicino fg. 27 part. 83-226;

DATO ATTO che la richiesta è volta ad ottenere l'uso a titolo esclusivo e temporaneo delle aree appartenenti al Demanio dello Stato – Ramo idrico di pertinenza dei corsi d'acqua sopra indicati, relativa ai lavori di ricostruzione ed esercizio di elettrodoto aereo/interrato a 15 kV denominato “Strettoia” e “Seravezza” con attraversamento di vari corsi d'acqua iscritti nel Reticolo Idrografico. sito nel Comune di Seravezza (LU);

DATO ATTO che la linea oggetto di ricostruzione si sviluppa per 9,7 Km, e la parte aerea sarà ricostruita con sostegni in acciaio, con altezze variabili tra i 10,4 m e i 21,2 m, con fondazione in c.l.s., mentre la parte di linea ricostruita con cavo interrato avverrà tramite scavo a sezione obbligata sul piano viabile con profondità di circa 1 m, e lo scavo sarà poi oggetto di riempimento con materiale inerte e ripristino della pavimentazione;

DATO ATTO che dagli accertamenti istruttori si rileva che:

- per la linea esistente oggetto di ricostruzione non risulta agli atti del Settore scrivente la concessione per l'occupazione di area demaniale;
- le interferenze in progetto riscontrate sulla linea oggetto di ricostruzione sono in n. 18 interferenze con attraversamento aereo, e n. 4 interferenze con attraversamento sotterraneo, in quanto si escludano le due interferenze di cui alle schede n. I9 e I18, in quanto vista la D.C.R.T. n. 103 del 6 dicembre 2022 “Modifiche al reticolo idrografico e di gestione di cui alla legge regionale 27 dicembre 2012 n. 79, approvato con deliberazione del Consiglio regionale del 28 luglio 2021, n.81”, il Reticolo Idrografico è stato aggiornato e non risultano le due occupazioni, mentre in aggiunta è stata rilevata un'interferenza aerea tra i sostegni S42 e S43 in attraversamento del corso d'acqua non iscritto nel reticolo denominato Fosso del Frangolone, ma afferente aree del demanio idrico, con coordinate Gauss Boaga X=1599871,70890502 e Y=4872897,24284896;
- per le interferenze esistenti sono state conteggiate n. 19 interferenze con il Reticolo Idrografico;

PRESO ATTO che l'elettrodoto oggetto di ricostruzione ricade all'interno dell'area protetta afferente il Parco Regionale delle Alpi Apuane e risulta agli atti del Settore il parere rilasciato con Nulla Osta n. 05 del 15/02/2023 del Parco Regionale delle Alpi Apuane;

PRESO ATTO che il richiedente per lo stesso intervento ha inoltrato istanza di autorizzazione unica ai sensi della L.R. 39/2005, per la quale questo Settore con nota del 15/05/2023 con prot. n. 0224770 ha rilasciato parere favorevole all'intervento, e il procedimento si è concluso con Decreto Dirigenziale n. 20355 del 22/09/2023 del Settore Servizi Pubblici Locali, Energia, Inquinamento Atmosferico;

PRESO ATTO che il richiedente con nota del 11/10/2023 con prot. n. 0465460 ha richiesto un nulla osta operativo per avviare i lavori con urgenza nelle more del rilascio del provvedimento finale, e in data 16/10/2023 con prot. n. 0472127 è stata rilasciata un'autorizzazione preventiva all'avvio dei lavori;



CONSIDERATO che il tecnico progettista ha attestato le condizioni di compatibilità idraulica dell'uso richiesto dell'area del demanio idrico, di cui all'art. 3 comma 5 della L.R. 41/18;

DATO ATTO che la concessione dell'area demaniale può essere assentita con assegnazione diretta in quanto rientra tra quelle previste dall'art. 13 del Regolamento 60/R/2016 e successiva modifica;

VISTO in particolare l'art. 24 comma 6 del succitato Regolamento, ai sensi del quale la Concessione è rilasciata senza il disciplinare, dando atto che il presente decreto contiene gli elementi essenziali e le clausole che regolano il rapporto giuridico tra la Regione Toscana, in qualità di Amministrazione concedente e Concessionario;

RILEVATO che gli elaborati progettuali nella loro stesura finale, quelli che descrivono l'esecuzione delle opere per la richiesta in oggetto, ed ai quali si riferisce il seguente atto sono quelli sopra riportati e che, a seguito della verifica della completezza della documentazione, è stato assegnato alla Pratica idraulica il n. 3852 – SIDIT 9096/2023;

CONSIDERATO che:

- gli interventi previsti rientrano tra quelli autorizzabili ai sensi dell'art. 3 comma 2 della L.R. 41/2018;
- il progetto delle opere in oggetto presenta i requisiti per essere autorizzato con le prescrizioni di seguito riportate;
- la realizzazione dei lavori in oggetto è disciplinata dal Capo VII del R.D 523/1904 e dalla normativa regionale di riferimento;

DATO ATTO che, nella realizzazione delle opere dovranno essere osservate le prescrizioni tecniche, prescrizioni tecniche particolari e generali di seguito riportate e le disposizioni disciplinate dal Capo VII del RD. 523/1904 e dalla normativa nazionale e regionale di riferimento:

**PRESCRIZIONI TECNICHE**

- durante l'esecuzione dei lavori non dovrà essere mai impedito o ostacolato il regolare deflusso delle acque né essere mai ridotta l'efficienza idraulica del tratto di corso d'acqua interessato dai lavori;
- durante l'esecuzione dei lavori dovranno essere messi in atto tutti gli accorgimenti e le precauzioni necessarie affinché l'interferenza con la dinamica fluviale non determini aggravio di rischio idraulico ed in generale pericolo per l'incolumità delle persone e danni ai beni pubblici e privati;
- tutte le opere provvisorie occorrenti per l'esecuzione dei lavori dovranno ingombrare il meno possibile l'alveo del corso d'acqua ed in ogni caso dovranno essere rimosse a lavori ultimati e comunque prima del sopraggiungere delle piene;
- tutti i lavori dovranno essere eseguiti a perfetta regola d'arte secondo le normative, le specifiche e le linee guida esistenti per i materiali da costruzione e le modalità realizzative;
- al termine dei lavori eventuali materiali di risulta dovranno essere allontanati dal cantiere e ripristinato lo stato dei luoghi;
- dovrà essere sempre garantito l'accesso all'alveo al personale del Genio Civile Toscana Nord od altro da tali Ente individuato, addetto alla vigilanza e alla manutenzione del corso d'acqua;
- i lavori che in qualsiasi modo interesseranno l'alveo del corso d'acqua dovranno essere eseguiti in condizioni meteorologiche favorevoli;
- i lavori dovranno essere svolti in conformità alle disposizioni per la salvaguardia dell'ittiofauna contenute e dovranno essere adottati tutti gli accorgimenti necessari al fine di evitare intorbidamenti che possano arrecare danno alla fauna ittica;
- prescrizioni sul taglio di alberature : eventuali autorizzazioni dovranno essere ottenute a cura del richiedente;
- al termine dei lavori dovrà essere ripristinato lo stato dei luoghi interessato dal cantiere e da occupazioni temporanee, comprensivo di tutte quelle aree che hanno visto il passaggio dei mezzi sia lungo le rive degli alvei che sulle viabilità di accesso;
- i lavori dovranno essere realizzati così come rappresentati negli elaborati grafici presenti;

**PRESCRIZIONI TECNICHE PARTICOLARI:**

- il rilascio della concessione per gli attraversamenti in progetto, per le interferenze dove verrà adottata la soluzione progettuale dei cavi elettrici all'interno di tubazione interrata tramite scavo in trincea, è condizionato al regime concessorio della copertura esistente, pertanto, qualora la stessa dovesse essere rimossa o adeguata, anche l'attraversamento potrà essere conseguentemente modificato a totale onere del richiedente la concessione;

**PRESCRIZIONI GENERALI:**

- l'autorizzazione di cui al presente atto riguarda esclusivamente l'esecuzione delle opere indicate in premessa, per cui ogni variazione od ogni ulteriore opera o attività non indicata negli elaborati progettuali inoltrati dovrà essere sottoposta ad ulteriore esame del Settore Genio Civile per la nuova eventuale autorizzazione prima della esecuzione;

- i lavori dovranno iniziare entro 12 (dodici) mesi dalla data di rilascio dell'autorizzazione preventiva all'avvio dei lavori del 16/10/2023 con prot. 0472127 pena la perdita di validità dello stesso. Nel caso in cui le opere non fossero ancora iniziate entro tale scadenza, l'autorizzazione deve essere considerata automaticamente decaduta senza ulteriore comunicazione da parte dello scrivente ufficio;
- l'autorizzazione di cui al presente atto ha validità di 36 (trentasei) mesi, dalla data di rilascio dell'autorizzazione preventiva all'avvio dei lavori del 16/10/2023 con prot. 0472127 a pena di decadenza senza ulteriori comunicazione da parte dello scrivente Ufficio, salvo richiesta di rinnovo da presentarsi almeno 30 giorni prima della scadenza;
- le opere saranno eseguite a totale cura e spese del richiedente;
- il richiedente dovrà comunicare allo scrivente Settore la data di inizio lavori con un anticipo di almeno giorni 15 (quindici), la data di fine lavori entro giorni 15 (quindici) dalla loro ultimazione e trasmettere copia della dichiarazione di rispondenza delle opere stesse a quanto oggetto di autorizzazione e dell'avvenuto recepimento delle prescrizioni contenute nel presente atto;
- il richiedente, ai fini dell'esecuzione delle opere, è tenuto a munirsi di tutti i titoli abilitativi, autorizzativi e degli atti di assenso, comunque denominati, previsti dalle leggi vigenti;
- con il presente Decreto si intendono autorizzati, per tutta la durata della concessione, tutti gli interventi manutentivi ordinari che si rendessero necessari al corretto esercizio del bene concesso, nel rispetto comunque delle normative vigenti al momento;
- il concessionario dovrà comunicare preventivamente a questa Amministrazione, la data d'inizio dei predetti lavori manutentivi e dovrà altresì presentare, a corredo di tale comunicazione, documentazione tecnica esplicativa;

STABILITO che ai sensi dell'art. 22 del DPGR 60/R del 12/08/2016, il Concessionario si obbliga:

- ad assumere la custodia dell'area demaniale in concessione, oltretutto delle opere realizzate, mantenendole in buono stato, preservandole dal pericolo di distruzione o danneggiamento, salvaguardandole da intrusioni e manomissioni da parte di soggetti non autorizzati;
- a porre in essere tutte le misure necessarie a garantire la stabilità nel tempo dei manufatti, anche in dipendenza del mutevole regime del corso d'acqua, previo ottenimento dell'autorizzazione dell'Amministrazione Concedente, dichiarando fin d'ora di non aver nulla a pretendere per qualsiasi danno eventualmente occorso alle opere oggetto di concessione ed agli utilizzatori, per effetto delle piene e dei fenomeni di dinamica fluviale;
- a consentire l'accesso al personale di vigilanza incaricato dalla Concedente, che potrà in ogni momento effettuare verifiche per accertare lo stato di manutenzione dell'area e impartire l'ordine di effettuare gli interventi eventualmente necessari, ad insindacabile giudizio della Concedente, per garantire il buon regime delle acque;
- a sollevare fin d'ora la Concedente da ogni onere e responsabilità per qualsiasi danno derivante alle persone ed alla proprietà pubblica e privata a seguito di inadeguata manutenzione o di inadeguata custodia del bene demaniale in concessione, assumendosi gli oneri del risarcimento;
- a rispettare le leggi ed i regolamenti ed ordinamenti di polizia urbana e di pubblica sicurezza, nonché la normativa in materia di polizia delle acque contenuta nel R.D. 523/1904 e nel R.D. 1775/1933, tenendo fin d'ora indenne la Concedente da ogni conseguenza determinata dalla inosservanza di essi;
- a non mutare la destinazione del bene in concessione, né apportarvi aggiunte, innovazioni o altro senza la preventiva autorizzazione della Concedente, prendendo atto che tutte le opere addizionali e di migliorata autorizzate resteranno acquisite al demanio senza che il Concessionario possa avere diritto a rimborsi o indennizzi e che qualora il Concessionario esegua le predette opere senza autorizzazione sarà tenuto alla rimessa in pristino, a propria cura e spese, salvo che la Concedente non ritenga di mantenerle senza alcun onere a proprio carico; sarà tenuto inoltre al risarcimento degli eventuali danni;
- a non cedere né sub concedere, anche parzialmente, il bene oggetto di concessione;
- a tenere indenne la Concedente dalle spese necessarie per le opere di sistemazione delle aree pubbliche specificamente coinvolte dagli interventi di installazione e manutenzione e di ripristinare a regola d'arte le aree medesime nei tempi stabiliti;
- a consentire, in ogni momento l'accesso e/o il transito, per le opportune operazioni di vigilanza, al personale del Genio Civile ed ai mezzi addetti al servizio di piena e di polizia idraulica;
- a ripristinare, a proprie spese i luoghi alla scadenza della concessione per decorrenza del termine di durata sotto indicato e in caso di revoca o rinuncia, fatta salva la facoltà della Concedente di acquisire le opere al demanio, senza oneri per l'Amministrazione;

Il Concessionario inoltre:

- rimane il solo ed unico responsabile agli effetti del risarcimento di tutti i danni che fossero arrecati alla proprietà privata, a cose o persone per effetto di quanto autorizzato e comunque tenendo indenne la Regione Toscana da qualsiasi responsabilità, anche giudiziale, per eventuali danni, reclami o molestie che potessero derivare dai lavori in oggetto;

- è obbligato, ai sensi dell'art. 2 del R.D. n.523/1904 ad eseguire a proprie spese e non appena ricevute intimazione, tutte quelle varianti e modifiche, compresa anche l'eventuale demolizione delle opere stesse e la messa in pristino dello stato dei luoghi, che, a giudizio insindacabile dell'Autorità idraulica, si rendessero necessarie per garantire il buon regime idraulico o in seguito all'accertamento di effetti dannosi delle opere stesse o per le variate condizioni del corso d'acqua o per ogni altro pubblico interesse che potesse sopravvenire
- dovrà provvedere inoltre a ripristinare tempestivamente qualsiasi danno o guasto causato alle opere idrauliche ed al corso d'acqua in generale per effetto della presente autorizzazione, in conformità alle prescrizioni che saranno impartite dalla competente autorità idraulica;
- è tenuto alla osservanza delle disposizioni del R.D. 25/07/1904 n. 523 sulle opere idrauliche, nonché delle prescrizioni legislative e regolamentari vigenti, quali quelle concernenti la tutela delle acque pubbliche, dell'agricoltura, della fauna ittica, dell'industria, dell'igiene e della pubblica incolumità;

DATO ATTO che l'inadempimento da parte del Concessionario degli obblighi previsti dal presente Decreto di concessione, costituisce causa di decadenza, che si verifica in particolare nei casi di:

- a) violazione delle disposizioni e prescrizioni contenute in disposizioni legislative, regolamentari e nel presente Decreto;
- b) violazione del divieto di cessione della Concessione e di sub-concessione anche parziale dell'area;
- c) esecuzione dei lavori in difformità del progetto autorizzato. Prima di dichiarare la decadenza con apposito decreto, la Concedente comunicherà un termine non inferiore a 30 giorni entro il quale il Concessionario potrà presentare le proprie deduzioni;

RICORDATO che:

- al Concessionario dichiarato decaduto non spetterà alcun rimborso per le opere realizzate e per le spese sostenute;
- qualora il Concessionario non ottemperi a quanto sopra, si farà luogo all'esecuzione d'ufficio in danno del Concessionario, salvo che su istanza di questi l'Amministrazione concedente non ritenga di esonerarlo, nel qual caso il Concessionario non avrà diritto a compensi od indennizzi di sorta, e fatta salva la facoltà della Concedente di acquisire le opere al demanio, senza oneri per l'amministrazione;
- per quanto non espressamente previsto dal presente Decreto di Concessione si applicano le vigenti disposizioni, di legge e di regolamento, statali e regionali, ed in particolare il codice civile, la normativa concernente il buon regime delle acque, nonché l'igiene e la sicurezza pubblica, l'edilizia e l'urbanistica vigenti nel territorio dove i beni sono ubicati;

DATO ATTO che il Concedente potrà disporre, mediante atto amministrativo, la revoca della presente concessione in qualunque momento, con effetto immediato, qualora intervengano ragioni di regimazione idraulica del corso d'acqua interessato o che l'opera stessa sia in seguito giudicata incompatibile per il buon regime idraulico del corso d'acqua interessato o ragioni di pubblica utilità o per qualsiasi ragione di pubblico interesse;

RITENUTO, sulla base dell'esperita istruttoria, di stabilire in anni 19 (diciannove) la durata della concessione, che potrà essere rinnovata nei soli casi previsti dal Regolamento e con le modalità nel medesimo stabilite, esclusivamente a seguito di istanza da presentare almeno 30 (trenta) giorni prima della scadenza del termine di concessione;

DATO ATTO che nel periodo di validità della concessione, il canone dovrà essere corrisposto anche se il Concessionario non possa o non voglia fare uso in tutto o in parte della concessione e che, in caso di rinuncia, il pagamento del canone è dovuto fino alla data di presentazione della relativa richiesta;

RICHIAMATO l'articolo 1 della L.R. 30/12/1971 n. 2, che istituisce l'imposta regionale sulle concessioni statali per l'occupazione e l'uso dei beni del demanio e del patrimonio indisponibile dello Stato, situati nell'ambito territoriale della Regione commisurandola al 50% del canone di concessione;

DATO ATTO che ai sensi dell'art. 28 comma 6 del Regolamento regionale 12 agosto 2016, n. 60/R per le concessioni di durata superiore ad un anno il canone sarà aggiornato annualmente sulla base del tasso di inflazione programmato;

RITENUTO di commisurare a una annualità del canone il deposito cauzionale di cui all'art. 31 del Regolamento, versato dal concessionario a garanzia del regolare pagamento del canone e/o a titolo di rimborso delle spese eventualmente sostenute da questa Amministrazione e da reintegrare fino alla suddetta misura nel caso di prelievi parziali di somme, nel corso della concessione;

RISCONTRATO che il richiedente ha versato la somma, per oneri istruttori, di € 100,00 (cento/00) su c/c postale n. 1031575820 a favore Regione Toscana in data 11/04/2023 ed anche aver assolto all'imposta per il bollo di € 16,00 (euro sedici/00) con id. n. 01210032343830 del 11/04/2023;

DATO ATTO che l'imposta di bollo sul presente atto è stata anticipata con assolvimento del bollo tramite versamento con modello F24 del 30/05/2023;

DATO ATTO che il canone demaniale annuo per gli usi richiesti (Uso 1.2 Attraversamenti aerei con elettrodotti - oltre 400 V fino a 30'000 V ed Uso 11 – attraversamenti sotterranei o utilizzando manufatti esistenti), determinato secondo D.G.R.T. n. 1555 del 27/12/2022 “Aggiornamento dei canoni per l'uso del demanio idrico ai sensi della l.r. n. 80/2015 e del d.p.g.r. n. 60/R/2016”, è di € 2.723,28 (euro duemilasettecentoventitré/28) così determinato:

- € 91,56 (euro novantuno/56) per singolo attraversamento aereo, compreso della riduzione del 20% di cui all'art. 29 c.5 del REG. 60/R/2016, per un totale di € 1.648,08 (euro milleseicentoquarantotto/08) per n. 18 (diciotto) attraversamenti aerei;
- € 268,80 (euro duecentosessantotto/80) per singolo attraversamento sotterraneo o utilizzando manufatti esistenti, compreso della riduzione del 20% di cui all'art. 29 c.5 del REG. 60/R/2016, per un totale di € 1.075,20 (euro millesettantacinque/20) per n. 4 (quattro) attraversamenti interrati;

CONSIDERATO che con nota protocollo AOOGR Prot. 0240752 del 24/05/2023 è stato richiesto al soggetto istante, per il rilascio della Concessione/Autorizzazione, di effettuare i seguenti versamenti:

- € 2.723,28 (euro duemilasettecentoventitré/28) quale canone anno 2023;
- € 2.723,28 (euro duemilasettecentoventitré/28) quale deposito cauzionale richiesto a garanzia del pagamento del canone e degli adempimenti relativi alla concessione;
- € 1.361,64 (euro milletrecentosessantuno/64) per l'imposta regionale anno 2023;
- € 8.158,88 (euro ottomilacentocinquantotto/88) quale indennità di occupazione senza titolo per gli anni dal 2018 al 2022;
- € 1.656,92 (euro milleseicentocinquantesi/92) per l'imposta regionale anni 2021 e 2022;
- € 1.082,85 (euro milleottantadue/85) per imposta di registro;

DATO ATTO che il richiedente ha provveduto ad effettuare il versamento su conto IBAN IT41 X076 0102 8000 0103 1581 018, con valuta il 28/05/2023, di:

- € 2.723,28 (euro duemilasettecentoventitré/28) quale canone anno 2023;

DATO ATTO che il richiedente ha provveduto ad effettuare il versamento su conto IBAN IT70 J076 0102 8000 0001 1899 580, con valuta il 28/05/2023, di:

- € 1.361,64 (euro milletrecentosessantuno/64) per l'imposta regionale anno 2023;

DATO ATTO che il richiedente a titolo di deposito cauzionale richiesto a garanzia del pagamento del canone e degli adempimenti relativi alla concessione ha presentato la polizza fideiussoria di cui alla Garanzia n. 08312/8200/893425/603122/1117-2023 dell'istituto bancario “Intesa Sanpaolo S.p.A. (Banca con sede legale in Torino, Piazza San Carlo n.156, Divisione IMI Corporate & Investment Banking, IMI CIB Italian Network);

DATO ATTO che il richiedente ha provveduto ad effettuare il versamento su conto IBAN IT41 X076 0102 8000 0103 1581 018, con valuta il 28/05/2023, di:

- € 8.158,88 (euro ottomilacentocinquantotto/88) quale indennità di occupazione senza titolo per gli anni dal 2018 al 2022;

DATO ATTO che il richiedente ha provveduto ad effettuare il versamento su conto IBAN IT70 J076 0102 8000 0001 1899 580, con valuta il 28/05/2023, di:

- € 1.656,92 (euro milleseicentocinquantesi/92) per l'imposta regionale anni 2021 e 2022;

DATO ATTO che il richiedente ha provveduto ad effettuare il versamento dell'imposta di registro tramite F24 il 30/05/2023, di:

- € 1.082,85 (euro milleottantadue/85) a titolo di imposta di registro mediante modello F24;

DATO ATTO che il presente atto è sostanzialmente conforme allo schema approvato con Decreto del Direttore n. 463 del 12/02/2016;

DATO ATTO che il presente decreto è soggetto a registrazione fiscale, ai sensi di legge (art. 5 D.P.R. 26 aprile 1986, n. 131);

RILEVATO che l'inosservanza delle condizioni e prescrizioni cui è vincolato il presente provvedimento, al pari dell'inosservanza delle norme contenute nel Capo VII del R.D. 523/1904, comporterà denuncia all'Autorità Giudiziaria ai sensi dell'art. 374 della L. 2248/1865 allegato F);

DECRETA

1. DI RILASCIARE a favore della Società E-DISTRIBUZIONE S.p.A., con sede legale in via Ombrone 2, Roma (RM), codice fiscale 05779711000, la concessione, per l'uso a titolo esclusivo e temporaneo delle aree appartenenti al Demanio dello Stato Ramo Idrico, relativa ai lavori di ricostruzione e l'esercizio di elettrodotto aereo/interrato a 15 kV denominato "Strettoia" e "Seravezza" con attraversamento di vari corsi d'acqua iscritti nel Reticolo Idrografico, sito nel Comune di Seravezza (LU), così come sopra descritto e rappresentato negli elaborati sopra elencati della Pratica idraulica n. 3852 – SIDIT 9096/2023;
2. DI AUTORIZZARE la Società E-DISTRIBUZIONE S.p.A. allo svolgimento dei lavori di ricostruzione e l'esercizio di elettrodotto aereo/interrato a 15 kV denominato "Strettoia" e "Seravezza" in attraversamento di vari corsi d'acqua iscritti nel Reticolo Idrografico, sito nel Comune di Seravezza (LU), ai soli fini idraulici ai sensi e per gli effetti dell'art. 2, comma 1, lettera i) e lettera n) della L.R. 80/2015 e degli artt. 2, 93, 95, 97 e 98 così come sopra descritto e rappresentato negli elaborati sopra elencati allegati alla Pratica idraulica n. 3852 – SIDIT 9096/2023;
3. DI DARE ATTO che la concessione di cui al presente atto è rilasciata ai soli fini di tutela delle opere idrauliche e del buon regime delle acque pubbliche, giusto l'art. 2 del R.D. 523/1904, e pertanto fa salvi e impregiudicati i diritti di terzi. Il destinatario è tenuto a munirsi di tutti gli ulteriori titoli abilitativi e atti di assenso previsti dalle leggi vigenti;
4. DI DISPORRE che la realizzazione delle opere sia sottoposta alle prescrizioni individuate in premessa, e nessuna variazione potrà essere introdotta senza la preventiva autorizzazione da parte di questo Settore;
5. DI STABILIRE che i lavori di cui alla presente autorizzazione dovranno iniziare entro 1 (uno) anno dalla data di rilascio dell'autorizzazione preventiva all'avvio dei lavori del 16/10/2023 con prot. n. 0472127, e che l'autorizzazione all'esecuzione dei lavori ha validità di anni 3 (tre) sempre dalla data dell'autorizzazione preventiva e che superati tali termini ne decade automaticamente la validità senza necessità di ulteriori comunicazioni da parte di questo Settore, fatta salva la possibilità di motivata richiesta di rinnovo da parte del richiedente;
6. DI STABILIRE che la concessione ha durata di anni 19 (diciannove) a decorrere dalla data di adozione del presente Decreto, e verso il pagamento del canone demaniale da corrispondere entro il 31 dicembre di ogni anno di riferimento dell'importo stabilito con appositi atti dalla Giunta regionale, determinato in € 2.723,28 (euro duemilasettecentoventitré/28) salvo rivalutazione ISTAT, così come dettagliato in premessa, e che la concessione è sottoposta alle condizioni e prescrizioni in premessa;
7. DI NOTIFICARE il presente atto tramite PEC al richiedente;
8. DI DARE ATTO che avverso il presente provvedimento è ammesso ricorso nei confronti dell'autorità giudiziaria competente nei termini di legge.

IL DIRIGENTE



**REGIONE TOSCANA**

DIREZIONE DIFESA DEL SUOLO E PROTEZIONE CIVILE

SETTORE GENIO CIVILE VALDARNO SUPERIORE

**Responsabile di settore Gennarino COSTABILE**

Incarico: DECR. DIRIG. CENTRO DIREZIONALE n. 8656 del 21-05-2021

Decreto non soggetto a controllo ai sensi della D.G.R. n. 553/2016

**Numero adozione: 24841 - Data adozione: 27/11/2023**

Oggetto: R.D. 1775/33 - Regolamento Regione Toscana n. 61/r del 16/08/2016 e s.m.i. - SiDIT Pratica n. 413503/2020 Procedimento n. 4847/2023; Codice locale n. 291. Concessione di derivazione di acque pubbliche nel Comune di Pontassieve, Località IL GOBBO .

Il presente atto è pubblicato integralmente sul BURT ai sensi degli articoli 4, 5 e 5 bis della l.r. 23/2007 e sulla banca dati degli atti amministrativi della Giunta regionale ai sensi dell'art.18 della l.r. 23/2007. E' escluso dalla pubblicazione l'allegato A nel rispetto dei limiti alla trasparenza posti dalla normativa statale.

Data certificazione e pubblicazione in banca dati ai sensi L.R. 23/2007 e ss.mm.: 27/11/2023

Documento informatico firmato digitalmente ai sensi del testo unico D.P.R. 28 dicembre 2000,n. 445, del D.Lgs. 7 marzo 2005, n. 82 e norme collegate, il quale sostituisce il testo cartaceo e la firma autografa.

Numero interno di proposta: 2023AD028039

## IL DIRIGENTE

VISTO il R.D. 11 dicembre 1933 n. 1775 "Testo unico delle disposizioni sulle acque e impianti elettrici";

VISTA la L. 7 agosto 1990 n. 241 e ss. mm.ii.;

VISTO il D.Lgs 31 marzo 1998 n. 112 "Conferimento di funzioni e compiti amministrativi dello Stato alle regioni ed agli enti locali", in attuazione del capo I della legge 15 marzo 1997, n. 59;

VISTA la Deliberazione del Consiglio della Regione Toscana 25 gennaio 2005 n. 6 "Approvazione del piano di tutela delle acque";

VISTO il D.Lgs. 3 aprile 2006 n. 152 "Norme in materia ambientale";

VISTA la L.R. 3 marzo 2015 n. 22 "Riordino delle funzioni provinciali e attuazione della legge 7 aprile 2014 n. 56";

VISTA la L.R. 28 dicembre 2015 n. 80 "Norme in materia di difesa del suolo, tutela delle risorse idriche e tutela della costa e degli abitati costieri";

VISTI i regolamenti della Regione Toscana:

- 21 aprile 2015, n. 51/R "Regolamento di attuazione dell'articolo 11, comma 1, lettere e) ed f) della legge regionale 28 dicembre 2015 n. 80. Disciplina degli obblighi di misurazione delle portate e dei volumi dei prelievi e delle restituzioni di acqua pubblica e delle modalità di trasmissione dei risultati delle misurazioni";

- 16 agosto 2016, n. 61/R "Regolamento di attuazione dell'articolo 11, commi 1 e 2, della legge regionale 28 dicembre 2015 n. 80 (Norme in materia di difesa del suolo, tutela delle risorse idriche e tutela della costa e degli abitati costieri) recante disposizioni per l'utilizzo razionale della risorsa idrica e per la disciplina dei procedimenti di rilascio dei titoli concessori e autorizzatori per l'uso di acqua. Modifiche al D.P.G.R. 51/R/2015";

VISTA la delibera della Giunta regionale 21/01/2019 n. 58, pubblicata nel Burt il 30/01/2019, recante "Indirizzi di prima applicazione per la valutazione ambientale ex ante delle derivazioni idriche e l'individuazione del deflusso ecologico in relazione agli obiettivi di qualità ambientale definiti dai Piani di gestione delle Acque delle autorità di Distretto Idrografico ricadenti nel territorio della Regione Toscana";

VISTA la delibera della Giunta Regionale del 1 ottobre 2018 n. 1068 "Delibera di determinazione dei canoni sulle utilizzazioni delle acque per l'annualità 2018" e successive delibere di aggiornamento dei canoni sulla base del tasso di inflazione programmata (TIP);

CONSIDERATO che con domanda in data 12-06-2023 al numero protocollo 273141 il richiedente Eni Sustainable Mobility S.p.a., con sede legale in Via Giorgio Ribotta, Roma, C.F. 11403240960, ha fatto richiesta di Concessione di derivazione di acque pubbliche sotterranee tramite POZZO ubicato in Comune di Pontassieve, Località IL GOBBO, nel terreno individuato al N.C.T nel foglio n. 99, particella n. 246 ad uso CIVILE;

VISTI gli esiti dell'istruttoria svolta dall'Ufficio e le caratteristiche della derivazione che possono essere così sintetizzate:

- la quantità di acqua da derivare, sulla quale è calcolato il canone di concessione, è fissata in misura della portata media di 0,057 l/s, per un fabbisogno di 1800 metri cubi annui, destinati ad uso CIVILE ;

CONSIDERATO CHE la società richiedente ha versato in data 02/11/2023 la somma di € 253,81 (*euro duecentocinquantatré virgola ottantuno centesimi*), a titolo di cauzione a garanzia del pagamento del

canone di concessione di derivazione d'acqua pubblica ai sensi dell'art. 60 della D.P.G.R. 61/R/2016 e della D.G.R.T. n. 1068/2018 e degli obblighi assunti con il disciplinare di concessione, somma che sarà restituita alla scadenza della concessione senza rinnovo; la somma di € 42,30 (*euro quarantadue virgola trenta centesimi*) a titolo di canone anticipato per l'annualità 2023, e il pagamento di € 40,00 (*euro quaranta virgola zero centesimi*) a titolo di contributo ex art. 7 del R.D. 1775/1933;

DATO ATTO CHE il richiedente ha sottoscritto il Disciplinare conservato agli atti e allegato al presente decreto per farne parte integrante e sostanziale (allegato A), contenente gli obblighi e le condizioni cui è vincolata la concessione di acque pubbliche di cui all'oggetto;

DATO ATTO CHE il Disciplinare in questione è conforme allo schema tipo approvato con Delibera G.R.T. n. 194 del 16/03/2016;

RITENUTA l'istanza presentata meritevole di approvazione;

DATO ATTO che il responsabile del procedimento amministrativo, ai sensi della Legge 241/1990 e s.m.i., è il titolare di incarico di Elevata Qualificazione in "Procedure tecnico autorizzative in materia di acque - Valdarno Superiore";

DATO ATTO CHE l'imposta di bollo relativa al presente atto è stata regolarmente assolta;

Tutto ciò premesso e considerato

#### DECRETA

1. di rilasciare, entro i limiti di disponibilità dell'acqua e fatti salvi i diritti di terzi, al richiedente Eni Sustainable Mobility S.p.a., con sede legale in Via Giorgio Ribotta, Roma, C.F. 11403240960, la concessione di acque pubbliche sotterranee tramite POZZO ubicato/a al foglio n. 99, particella n. 246 in Comune di Pontassieve, Località IL GOBBO per uso CIVILE per una portata media di 0,057 l/s di acqua sulla base della quale sarà calcolato il canone di concessione;

2. di stabilire la durata della concessione in anni 20 (*venti*) con decorrenza dalla data del presente atto;

3. di approvare il Disciplinare conservato agli atti dell'ufficio scrivente e allegato al presente decreto per farne parte integrante e sostanziale (allegato A), contenente gli obblighi e le condizioni cui è vincolata la concessione di acque pubbliche di cui all'oggetto;

4. di dichiarare che gli obblighi derivanti dalla presente concessione sono regolati come stabilito nel Disciplinare di Concessione richiamato e approvato al precedente punto 3;

5. di dichiarare che ai sensi della D.G.R. n. 1068/2018 e successive delibere di aggiornamento dei canoni sulla base del tasso di inflazione programmata (TIP), il canone annuo è stabilito nella misura di € 253,81 (*euro duecentocinquatré virgola ottantuno centesimi*);

6. di dichiarare che la Regione Toscana resta sollevata da ogni onere e responsabilità in dipendenza dell'attingimento, inclusi gli eventuali danni verso terzi e qualsiasi altro danno si possa verificare, durante l'esercizio della derivazione, alle persone ed alla proprietà pubblica e privata, che saranno in ogni caso posti a carico del Concessionario;

7. di trasmettere il presente provvedimento al Concessionario e al Comune di Pontassieve;

Avverso il presente provvedimento è ammesso ricorso nei confronti dell'autorità giudiziaria competente nei termini di legge.

IL DIRIGENTE



*Allegati n. 1*

**A**

**DISCIPLINARE**

*0eeeff77068d2d63029c67f78b07a54f0fa5f2014a93edc2009c3e9ae996c8b9*



**REGIONE TOSCANA**

DIREZIONE DIFESA DEL SUOLO E PROTEZIONE CIVILE

SETTORE GENIO CIVILE VALDARNO SUPERIORE

**Responsabile di settore Gennarino COSTABILE**

Incarico: DECR. DIRIG. CENTRO DIREZIONALE n. 8656 del 21-05-2021

Decreto non soggetto a controllo ai sensi della D.G.R. n. 553/2016

**Numero adozione: 24842 - Data adozione: 27/11/2023**

Oggetto: R.D. 1775/33 - Regolamento Regione Toscana n. 61/r del 16/08/2016 e s.m.i. - SiDIT: Pratica n. 5009/2016 Procedimento n. 6234/2023; Codice locale n. 4619. Concessione di derivazione di acque pubbliche nel Comune di Poggibonsi, Località LE LAME .

Il presente atto è pubblicato integralmente sul BURT ai sensi degli articoli 4, 5 e 5 bis della l.r. 23/2007 e sulla banca dati degli atti amministrativi della Giunta regionale ai sensi dell'art.18 della l.r. 23/2007. E' escluso dalla pubblicazione l'allegato A nel rispetto dei limiti alla trasparenza posti dalla normativa statale.

Data certificazione e pubblicazione in banca dati ai sensi L.R. 23/2007 e ss.mm.: 27/11/2023

Documento informatico firmato digitalmente ai sensi del testo unico D.P.R. 28 dicembre 2000,n. 445, del D.Lgs. 7 marzo 2005, n. 82 e norme collegate, il quale sostituisce il testo cartaceo e la firma autografa.

Numero interno di proposta: 2023AD028040

## IL DIRIGENTE

VISTO il R.D. 11 dicembre 1933 n. 1775 "Testo unico delle disposizioni sulle acque e impianti elettrici";

VISTA la L. 7 agosto 1990 n. 241 e ss. mm.ii.;

VISTO il D.Lgs 31 marzo 1998 n. 112 "Conferimento di funzioni e compiti amministrativi dello Stato alle regioni ed agli enti locali", in attuazione del capo I della legge 15 marzo 1997, n. 59;

VISTA la Deliberazione del Consiglio della Regione Toscana 25 gennaio 2005 n. 6 "Approvazione del piano di tutela delle acque";

VISTO il D.Lgs. 3 aprile 2006 n. 152 "Norme in materia ambientale";

VISTA la L.R. 3 marzo 2015 n. 22 "Riordino delle funzioni provinciali e attuazione della legge 7 aprile 2014 n. 56";

VISTA la L.R. 28 dicembre 2015 n. 80 "Norme in materia di difesa del suolo, tutela delle risorse idriche e tutela della costa e degli abitati costieri";

VISTI i regolamenti della Regione Toscana:

- 21 aprile 2015, n. 51/R "Regolamento di attuazione dell'articolo 11, comma 1, lettere e) ed f) della legge regionale 28 dicembre 2015 n. 80. Disciplina degli obblighi di misurazione delle portate e dei volumi dei prelievi e delle restituzioni di acqua pubblica e delle modalità di trasmissione dei risultati delle misurazioni";

- 16 agosto 2016, n. 61/R "Regolamento di attuazione dell'articolo 11, commi 1 e 2, della legge regionale 28 dicembre 2015 n. 80 (Norme in materia di difesa del suolo, tutela delle risorse idriche e tutela della costa e degli abitati costieri) recante disposizioni per l'utilizzo razionale della risorsa idrica e per la disciplina dei procedimenti di rilascio dei titoli concessori e autorizzatori per l'uso di acqua. Modifiche al D.P.G.R. 51/R/2015";

VISTA la delibera della Giunta regionale 21/01/2019 n. 58, pubblicata nel Burt il 30/01/2019, recante "Indirizzi di prima applicazione per la valutazione ambientale ex ante delle derivazioni idriche e l'individuazione del deflusso ecologico in relazione agli obiettivi di qualità ambientale definiti dai Piani di gestione delle Acque delle autorità di Distretto Idrografico ricadenti nel territorio della Regione Toscana";

VISTA la delibera della Giunta Regionale del 1 ottobre 2018 n. 1068 "Delibera di determinazione dei canoni sulle utilizzazioni delle acque per l'annualità 2018" e successive delibere di aggiornamento dei canoni sulla base del tasso di inflazione programmata (TIP);

CONSIDERATO che con domanda in data 12-06-2023 al numero protocollo 273707 il richiedente Eni Sustainable Mobility S.p.a., con sede legale in Via Giorgio Ribotta, Roma, C.F. 11403240960, ha fatto richiesta di Concessione di derivazione di acque pubbliche sotterranee tramite POZZO ubicato in Comune di Poggibonsi, Località LE LAME nel terreno individuato al N.C.T nel foglio n. 18, particella n. 915, ad uso CIVILE;

VISTI gli esiti dell'istruttoria svolta dall'Ufficio e le caratteristiche della derivazione che possono essere così sintetizzate:

- la quantità di acqua da derivare, sulla quale è calcolato il canone di concessione, è fissata in misura della portata media di 0,057 l/s, per un fabbisogno di 1800 metri cubi annui, destinati ad uso CIVILE ;

CONSIDERATO CHE la società richiedente ha versato la somma di € 253,81 (*euro duecentocinquatré virgola ottantuno centesimi*), a titolo di cauzione a garanzia del pagamento del

canone di concessione di derivazione d'acqua pubblica ai sensi dell'art. 60 della D.P.G.R. 61/R/2016 e della D.G.R.T. n. 1068/2018 e degli obblighi assunti con il disciplinare di concessione, somma che sarà restituita alla scadenza della concessione senza rinnovo; la somma di € 42,30 (*euro quarantadue virgola trenta centesimi*) a titolo di canone anticipato per l'annualità 2023, e il pagamento di € 40,00 (*euro quaranta virgola zero centesimi*) a titolo di contributo ex art. 7 del R.D. 1775/1933;

DATO ATTO CHE il richiedente ha sottoscritto il Disciplinare conservato agli atti e allegato al presente decreto per farne parte integrante e sostanziale (allegato A), contenente gli obblighi e le condizioni cui è vincolata la concessione di acque pubbliche di cui all'oggetto;

DATO ATTO CHE il Disciplinare in questione è conforme allo schema tipo approvato con Delibera G.R.T. n. 194 del 16/03/2016;

RITENUTA l'istanza presentata meritevole di approvazione;

DATO ATTO che il responsabile del procedimento amministrativo, ai sensi della Legge 241/1990 e s.m.i., è il titolare di incarico di Elevata Qualificazione in "Procedure tecnico autorizzative in materia di acque - Valdarno Superiore";

DATO ATTO CHE l'imposta di bollo relativa al presente atto è stata regolarmente assolta;

Tutto ciò premesso e considerato

#### DECRETA

1. di rilasciare, entro i limiti di disponibilità dell'acqua e fatti salvi i diritti di terzi, al richiedente Eni Sustainable Mobility S.p.a., con sede legale in Via Giorgio Ribotta, Roma, C.F. 11403240960 la concessione di acque pubbliche sotterranee tramite POZZO ubicato al foglio n. 18, particella n. 915 in Comune di Poggibonsi, Località LE LAME per uso CIVILE, per una portata media di 0.057 l/s di acqua sulla base della quale sarà calcolato il canone di concessione;

2. di stabilire la durata della concessione in anni 20 (venti) con decorrenza dalla data del presente atto;

3. di approvare il Disciplinare conservato agli atti dell'ufficio scrivente e allegato al presente decreto per farne parte integrante e sostanziale (allegato A), contenente gli obblighi e le condizioni cui è vincolata la concessione di acque pubbliche di cui all'oggetto;

4. di dichiarare che gli obblighi derivanti dalla presente concessione sono regolati come stabilito nel Disciplinare di Concessione richiamato e approvato al precedente punto 3;

5. di dichiarare che ai sensi della D.G.R. n. 1068/2018 e successive delibere di aggiornamento dei canoni sulla base del tasso di inflazione programmata (TIP), il canone annuo è stabilito nella misura di € 253,81 (*euro duecentocinquantatré virgola ottantuno centesimi*);

6. di dichiarare che la Regione Toscana resta sollevata da ogni onere e responsabilità in dipendenza dell'attingimento, inclusi gli eventuali danni verso terzi e qualsiasi altro danno si possa verificare, durante l'esercizio della derivazione, alle persone ed alla proprietà pubblica e privata, che saranno in ogni caso posti a carico del Concessionario;

7. di trasmettere il presente provvedimento al Concessionario e al Comune di Poggibonsi;

Avverso il presente provvedimento è ammesso ricorso nei confronti dell'autorità giudiziaria competente nei termini di legge.

IL DIRIGENTE

*Allegati n. 1*

**A**

**DISCIPLINARE**

*a8aafe0e5012c564719fff5fbe341be9e9adb52c00c066783caafbdb9d02d691*



**REGIONE TOSCANA**

DIREZIONE DIFESA DEL SUOLO E PROTEZIONE CIVILE

SETTORE GENIO CIVILE VALDARNO SUPERIORE

**Responsabile di settore Gennarino COSTABILE**

Incarico: DECR. DIRIG. CENTRO DIREZIONALE n. 8656 del 21-05-2021

Decreto non soggetto a controllo ai sensi della D.G.R. n. 553/2016

**Numero adozione: 24843 - Data adozione: 27/11/2023**

Oggetto: R.D. 1775/33 - Regolamento Regione Toscana n. 61/r del 16/08/2016 e s.m.i. - SiDIT: Pratica n. 4708/2016 Procedimento n. 6095/2023; Codice locale n. 4562. Concessione di derivazione di acque pubbliche nel Comune di Poggibonsi, Località Via Senese

Il presente atto è pubblicato integralmente sul BURT ai sensi degli articoli 4, 5 e 5 bis della l.r. 23/2007 e sulla banca dati degli atti amministrativi della Giunta regionale ai sensi dell'art.18 della l.r. 23/2007. E' escluso dalla pubblicazione l'allegato A nel rispetto dei limiti alla trasparenza posti dalla normativa statale.

Data certificazione e pubblicazione in banca dati ai sensi L.R. 23/2007 e ss.mm.: 27/11/2023

Documento informatico firmato digitalmente ai sensi del testo unico D.P.R. 28 dicembre 2000, n. 445, del D.Lgs. 7 marzo 2005, n. 82 e norme collegate, il quale sostituisce il testo cartaceo e la firma autografa.

Numero interno di proposta: 2023AD028042

## IL DIRIGENTE

VISTO il R.D. 11 dicembre 1933 n. 1775 "Testo unico delle disposizioni sulle acque e impianti elettrici";

VISTA la L. 7 agosto 1990 n. 241 e ss. mm.ii.;

VISTO il D.Lgs 31 marzo 1998 n. 112 "Conferimento di funzioni e compiti amministrativi dello Stato alle regioni ed agli enti locali", in attuazione del capo I della legge 15 marzo 1997, n. 59;

VISTA la Deliberazione del Consiglio della Regione Toscana 25 gennaio 2005 n. 6 "Approvazione del piano di tutela delle acque";

VISTO il D.Lgs. 3 aprile 2006 n. 152 "Norme in materia ambientale";

VISTA la L.R. 3 marzo 2015 n. 22 "Riordino delle funzioni provinciali e attuazione della legge 7 aprile 2014 n. 56";

VISTA la L.R. 28 dicembre 2015 n. 80 "Norme in materia di difesa del suolo, tutela delle risorse idriche e tutela della costa e degli abitati costieri";

VISTI i regolamenti della Regione Toscana:

- 21 aprile 2015, n. 51/R "Regolamento di attuazione dell'articolo 11, comma 1, lettere e) ed f) della legge regionale 28 dicembre 2015 n. 80. Disciplina degli obblighi di misurazione delle portate e dei volumi dei prelievi e delle restituzioni di acqua pubblica e delle modalità di trasmissione dei risultati delle misurazioni";

- 16 agosto 2016, n. 61/R "Regolamento di attuazione dell'articolo 11, commi 1 e 2, della legge regionale 28 dicembre 2015 n. 80 (Norme in materia di difesa del suolo, tutela delle risorse idriche e tutela della costa e degli abitati costieri) recante disposizioni per l'utilizzo razionale della risorsa idrica e per la disciplina dei procedimenti di rilascio dei titoli concessori e autorizzatori per l'uso di acqua. Modifiche al D.P.G.R. 51/R/2015";

VISTA la delibera della Giunta regionale 21/01/2019 n. 58, pubblicata nel Burt il 30/01/2019, recante "Indirizzi di prima applicazione per la valutazione ambientale ex ante delle derivazioni idriche e l'individuazione del deflusso ecologico in relazione agli obiettivi di qualità ambientale definiti dai Piani di gestione delle Acque delle autorità di Distretto Idrografico ricadenti nel territorio della Regione Toscana";

VISTA la delibera della Giunta Regionale del 1 ottobre 2018 n. 1068 "Delibera di determinazione dei canoni sulle utilizzazioni delle acque per l'annualità 2018" e successive delibere di aggiornamento dei canoni sulla base del tasso di inflazione programmata (TIP);

CONSIDERATO che con domanda in data 12-06-2023 al numero protocollo 273514 il richiedente Eni Sustainable Mobility S.p.a., con sede legale in Via Giorgio Ribotta, Roma, C.F. 11403240960, ha fatto richiesta di Concessione di derivazione di acqua pubblica nel Comune di Poggibonsi, Località via Senese nel terreno individuato al N.C.T nel foglio n. 35, particella n. 274 ad uso CIVILE;

VISTI gli esiti dell'istruttoria svolta dall'Ufficio e le caratteristiche della derivazione che possono essere così sintetizzate:

- la quantità di acqua da derivare, sulla quale è calcolato il canone di concessione, è fissata in misura della portata media di 0,057 l/s, per un fabbisogno di 1800 metri cubi annui, destinati ad uso CIVILE ;

CONSIDERATO CHE la società richiedente ha versato la somma di € 253,81 (euro

*duecentocinquantatré virgola ottantuno centesimi*), a titolo di cauzione a garanzia del pagamento del canone di concessione di derivazione d'acqua pubblica ai sensi dell'art. 60 della D.P.G.R. 61/R/2016 e della D.G.R.T. n. 1068/2018 e degli obblighi assunti con il disciplinare di concessione, somma che sarà restituita alla scadenza della concessione senza rinnovo; la somma di € 42,30 (*euro quarantadue virgola trenta centesimi*) a titolo di canone anticipato per l'annualità 2023, e la somma di € 40,00 (*euro quaranta virgola zero centesimi*) a titolo di contributo ex art. 7 del R.D. 1775/1933;

DATO ATTO CHE il richiedente ha sottoscritto il Disciplinare conservato agli atti e allegato al presente decreto per farne parte integrante e sostanziale (allegato A), contenente gli obblighi e le condizioni cui è vincolata la concessione di acque pubbliche di cui all'oggetto;

DATO ATTO CHE il Disciplinare in questione è conforme allo schema tipo approvato con Delibera G.R.T. n. 194 del 16/03/2016;

RITENUTA l'istanza presentata meritevole di approvazione;

DATO ATTO che il responsabile del procedimento amministrativo, ai sensi della Legge 241/1990 e s.m.i., è il titolare di incarico di Elevata Qualificazione in "Procedure tecnico autorizzative in materia di acque - Valdarno Superiore";

DATO ATTO CHE l'imposta di bollo relativa al presente atto è stata regolarmente assolta;

Tutto ciò premesso e considerato

#### DECRETA

1. di rilasciare, entro i limiti di disponibilità dell'acqua e fatti salvi i diritti di terzi, al richiedente Eni Sustainable Mobility S.p.a., con sede legale in Via Giorgio Ribotta, Roma, C.F. 11403240960 la concessione di acque sotterranee tramite POZZO ubicato al foglio n. 35, particella n. 274 in Comune di Poggibonsi, Località Via Senese, per uso CIVILE, per una portata media di 0,057 l/s di acqua sulla base della quale sarà calcolato il canone di concessione;

2. di stabilire la durata della concessione in anni 20 (venti) con decorrenza dalla data del presente atto;

3. di approvare il Disciplinare conservato agli atti dell'ufficio scrivente e allegato al presente decreto per farne parte integrante e sostanziale (allegato A), contenente gli obblighi e le condizioni cui è vincolata la concessione di acque pubbliche di cui all'oggetto;

4. di dichiarare che gli obblighi derivanti dalla presente concessione sono regolati come stabilito nel Disciplinare di Concessione richiamato e approvato al precedente punto 3;

5. di dichiarare che ai sensi della D.G.R. n. 1068/2018 e successive delibere di aggiornamento dei canoni sulla base del tasso di inflazione programmata (TIP), il canone annuo è stabilito nella misura di € 253,81 (*euro duecentocinquantatré virgola ottantuno centesimi*);

6. di dichiarare che la Regione Toscana resta sollevata da ogni onere e responsabilità in dipendenza dell'attingimento, inclusi gli eventuali danni verso terzi e qualsiasi altro danno si possa verificare, durante l'esercizio della derivazione, alle persone ed alla proprietà pubblica e privata, che saranno in ogni caso posti a carico del Concessionario;

7. di trasmettere il presente provvedimento al Concessionario e al Comune di Poggibonsi;

Avverso il presente provvedimento è ammesso ricorso nei confronti dell'autorità giudiziaria competente nei termini di legge.

IL DIRIGENTE



*Allegati n. 1*

**A**

**DISCIPLINARE**

*bb8a44907bdfb8b9b1415e9317b537bb05e4b5032e1364cfa2e2921f86937107*



**REGIONE TOSCANA**

DIREZIONE DIFESA DEL SUOLO E PROTEZIONE CIVILE

SETTORE GENIO CIVILE VALDARNO INFERIORE

**Responsabile di settore Francesco PISTONE**

Incarico: DECR. DIRIG. CENTRO DIREZIONALE n. 8656 del 21-05-2021

Decreto non soggetto a controllo ai sensi della D.G.R. n. 553/2016

**Numero adozione: 24844 - Data adozione: 27/11/2023**

Oggetto: Pratica Sidit n. 2109/2022. Procedimento n. 3311/2022. GCVI-Acque. Concessione di derivazione di acque pubbliche sotterranee nel territorio del Comune di Marciana (LI).  
Richiedente: Società Gestione Alberghi Riuniti SO.GE.A.R. S.r.l.

Il presente atto è pubblicato integralmente sul BURT ai sensi degli articoli 4, 5 e 5 bis della l.r. 23/2007 e sulla banca dati degli atti amministrativi della Giunta regionale ai sensi dell'art.18 della l.r. 23/2007. Sono esclusi dalla pubblicazione gli allegati A, B nel rispetto dei limiti alla trasparenza posti dalla normativa statale.

Data certificazione e pubblicazione in banca dati ai sensi L.R. 23/2007 e ss.mm.: 27/11/2023

Documento informatico firmato digitalmente ai sensi del testo unico D.P.R. 28 dicembre 2000, n. 445, del D.Lgs. 7 marzo 2005, n. 82 e norme collegate, il quale sostituisce il testo cartaceo e la firma autografa.

Numero interno di proposta: 2023AD028129

## IL DIRIGENTE

Vista la legge n. 241 del 1990 “Nuove norme del procedimento amministrativo”, come modificata dalla legge n. 69 del 2009 e s.m.i.;

Visto il T.U. il R.D. 11/12/1933, n. 1775 “Testo unico delle disposizioni di legge sulle acque e impianti elettrici”;

Visto il D.P.R. 18/12/1999 N. 238;

Visto l’art.9 del D.Lgs. 12/07/1993 n.275, ‘Riordino in materia di concessione di acque pubbliche’;

Visto il D. Lgs. Del 03/04/2006 n. 152, “Norme in materia ambientale”, artt. 95 e 96;

Vista la L.R. 02/12/1994 n.92;

Vista la Deliberazione del Consiglio della Regione Toscana n. 6 del 25/01/2005 “Approvazione del piano di tutela delle acque”;

Vista la D.G.R. 269/2009 che recepisce la decisione n. 2 del 16/02/2007 del Comitato Tecnico di Bacino Toscana Costa, relativa all’individuazione dei corpi idrici a criticità e alla valutazione delle disponibilità della risorsa per corpi idrici omogenei con conseguenti limiti d’uso in riferimento all’obiettivo di equilibrio del bilancio idrico”, con la quale si definiscono tra l’altro i criteri per il rilascio delle concessioni, per l’utilizzo di acqua pubblica, da parte delle Autorità competenti;

Visti i regolamenti emanati dalla Regione Toscana di cui al D.P.G.R. 16/08/2016 n. 61/R/2015 e al D.P.G.R. 21/04/2015 n. 51/R/2015;

Vista la L.R. n. 80 del 28/12/2015 “Norme in materia di difesa del suolo, tutela delle risorse idriche e tutela della costa e degli abitati costieri”;

Vista la D.G.R. n. 1341 del 29/12/2015 “Indirizzi operativi per lo svolgimento delle funzioni amministrative regionali in materia di difesa del suolo ai sensi dell’art. 9 comma 4 della L.R. 22/2015”;

Vista la D.G.R. 23/02/2016 n 122 per il subentro nei procedimenti ai sensi dell’art. 11bis comma 2 della L.R. 22/2015 in materia di difesa del suolo;

Vista la D.G.R. n. 194 del 16/03/2016 “Concessioni di acque pubbliche e di aree del demanio fluviale. Approvazione degli schemi tipo di disciplinare, come da DGR 29 Dicembre 2015 n.1341, ed ulteriori disposizioni per l’istruttoria ed il rilascio”;

Vista la D.G.R. 815 del 01/08/2016, ‘Regolamento di attuazione dell’articolo 11 della legge regionale 28 dicembre 2015 n.80 (Disposizioni per l’utilizzo razionale della risorsa idrica e per la disciplina dei procedimenti di rilascio dei titoli concessori e autorizzatori per l’uso dell’acqua). Approvazione definitiva’;

Visto il Regolamento D.P.G.R. 61/R/2016 del 16/08/2016 recante ‘Disposizioni per l’utilizzo razionale della risorsa idrica e per la disciplina dei procedimenti di rilascio dei titoli concessori e autorizzatori per l’uso di acqua. Modifiche al d.p.g.r. 51/R/2015’, così come modificato dalla D.G.R. n. 830 del 31/07/2017;

Vista la D.G.R. n. 830 del 31/07/2017, 'Norme per il razionale utilizzo della risorsa idrica, per la semplificazione ed il coordinamento dei procedimenti di rilascio dei titoli concessori e autorizzatori per l'uso delle acque pubbliche e per la determinazione dei canoni di concessione. Modifiche al d.p.g.r. 61/R/2016 e al d.p.g.r. 51/R/2015';

Vista la D.G.R. n. 889 del 07/08/2017 'Delibera di determinazione dei canoni sulle utilizzazioni delle Acque Pubbliche' e il DGR 1219 del 02/11/2022;

Vista la Direttiva Derivazioni della Autorità di Bacino Distrettuale dell'Appennino Settentrionale approvata in Conferenza Istituzionale Permanente con Delibera n. 3 del 14/12/2017, pubblicata sulla G.U. n. 43 del 21/02/2018;

Vista la D.G.R. n. 58 del 21/01/2019 "Indirizzi di prima applicazione per la valutazione ambientale ex ante delle derivazioni idriche e l'individuazione del deflusso ecologico in relazione agli obiettivi di qualità ambientale definiti dai Piani di Gestione delle Acque delle Autorità di Distretto Idrografico ricadenti nel territorio della Regione Toscana";

Vista la L.R. 19 marzo 2015, n. 30 "Norme per la conservazione e la valorizzazione del patrimonio naturalistico-ambientale regionale. Modifiche alla L. 24/1994, alla L.R. 65/1997, alla L.R. 24/2000 ed alla L.R. 10/2010;

Vista l'istanza acquisita al protocollo della Regione Toscana con n. 0048859 in data 08/02/2022 presentata dalla "Società Gestione Alberghi Riuniti SO.GE.A.R S.r.l.", C.F.: 00158410498, con sede legale in località Spartaia s.n.c., Marciana (LI), con la quale viene richiesta la concessione per la derivazione di acqua pubblica sotterranea ad uso civile, pratica Sidit n. 2109/2022;

Visto che l'emungimento interessa due pozzi esistenti, individuati al catasto delle acque pubbliche di questo Ufficio con identificativo 422 e 423, ubicati nel territorio del Comune di Marciana (LI), in località Spartaia, su terreni di proprietà del richiedente contraddistinti al N.C.T. di detto Comune rispettivamente al foglio n. 44, particella n. 56, coordinate Gauss-Boaga (EPSG 3003): X 1601209 - Y 4737926 (pozzo n. 422) e foglio n. 44, particella n. 60, coordinate Gauss-Boaga (EPSG 3003): X 1601131 - Y 4737872 (pozzo n. 423);

Considerato che il volume annuale richiesto è di 343 (trecentoquarantatre) metri cubi, la portata massima di acqua in concessione è fissata in misura non superiore a 1 (uno) l/s e la portata media di concessione su cui calcolare il canone è pari a 0,01 (zero virgola zero uno) l/s medi annui;

Considerato che l'acqua così prelevata viene richiesta esclusivamente ad uso civile, per l'irrigazione delle aree verdi dell'Hotel Desiree, di proprietà del richiedente;

Visto il parere favorevole della Autorità di Bacino Distrettuale dell'Appennino Settentrionale ricevuto con Prot. n. 0273371 del 07/07/2022, per il quantitativo annuo massimo richiesto;

Valutata la compatibilità del prelievo previsto ai sensi della Direttiva Derivazioni della Autorità di Bacino Distrettuale dell'Appennino Settentrionale approvata in Conferenza Istituzionale Permanente con Delibera n. 3 del 14/12/2017, pubblicata sulla G.U. n. 43 del 21/2/2018;

Considerato che il prelievo previsto risulta ubicato all'esterno di SIC o di siti della Rete Natura 2000 e non sussistendo possibili incidenze negative sugli stessi siti, come da valutazioni contenute nella relazione istruttoria, l'istanza è esclusa dalle procedure di valutazione di incidenza (art. 88 comma 2 della L.R. 30/2015);

Considerato che il richiedente ha corrisposto gli importi dei seguenti pagamenti:

- bollo per la presentazione dell'istanza in oggetto pari a € 16,00 mediante bonifico su c/c bancario intestato a Regione Toscana, IBAN: IT 70J076010280000011899580 effettuato in data 04/06/2022;
- spese d'istruttoria pari a € 100,00 mediante bonifico sul c/c bancario intestato a Regione Toscana, IBAN: IT 89O0760102800001031575820 effettuato in data 02/06/2022;
- canone per l'anno 2023 pari a € 26,37 per mezzo di bonifico bancario su conto corrente intestato a Regione Toscana, IBAN: IT41X0760102800001031581018 in data 23/12/2022;
- deposito cauzionale pari a € 243,42 per mezzo di bonifico bancario su conto corrente intestato a Regione Toscana, IBAN: IT41X0760102800001031581018 in data 23/12/2022;
- bollo per l'emissione del presente atto, ai sensi del D.P.R. 642/72 ss.mm.ii. pari a € 16,00 mediante bonifico su c/c bancario intestato a Regione Toscana, IBAN: IT 70J076010280000011899580 effettuato in data 23/12/2022;

Preso atto della conclusione dell'iter istruttorio, con esito favorevole al rilascio della concessione;

Visto il disciplinare n. 2/2023, denominato Allegato A, contenente gli obblighi e le condizioni cui è vincolato il rapporto di concessione di derivazione di acqua pubblica, redatto in conformità allo schema approvato con D.G.R. n. 194 del 16/03/2016, firmato digitalmente in data 13/06/2023 dal richiedente, allegato al presente atto, unitamente al rapporto di verifica della firma, denominato Allegato B, e che ne costituisce parte integrante e sostanziale;

Accertata la regolarità tecnica attestante la correttezza dell'azione amministrativa del presente atto che con la sottoscrizione del disciplinare viene attestata;

Dato atto che il Responsabile del Procedimento è il "titolare di incarico di Elevata Qualificazione" per le procedure tecnico autorizzative in materia di acque del Settore Genio Civile Valdarno Inferiore;

Dichiarata l'assenza di conflitto di interessi da parte del Dirigente sottoscrittore, ai sensi dell'art. 6 bis della L. 7 agosto 1990, n. 241, introdotto dalla L. 6 novembre 2012, n. 190;

Tutto ciò premesso e considerato

#### DECRETA

1. di rilasciare alla "Società Gestione Alberghi Riuniti SO.GE.A.R S.r.l.", C.F.: 00158410498, con sede legale in località Spartaia s.n.c., Marciana (LI), la Concessione Demaniale Idrica per la derivazione di acque pubbliche sotterranee ad suo civile mediante due pozzi esistenti, individuati al catasto delle acque pubbliche di questo Ufficio con identificativo 422 e 423, ubicati nel territorio del Comune di Marciana (LI), in località Spartaia, su terreni di proprietà del richiedente contraddistinti al N.C.T. di detto Comune rispettivamente al foglio n. 44, particella n. 56, coordinate Gauss-Boaga (EPSG 3003): X 1601209 - Y 4737926 (pozzo n. 422) e foglio n. 44, particella n. 60, coordinate Gauss-Boaga (EPSG 3003): X 1601131 - Y 4737872 (pozzo n. 423), pratica Sidit n. 2109/2022;
2. di stabilire che l'esercizio della derivazione di acque pubbliche sarà conforme al contenuto degli elaborati progettuali presentati a corredo dell'istanza e avverrà secondo le prescrizioni contenute nel disciplinare, denominato Allegato A, redatto in conformità allo schema approvato con D.G.R. n. 194 del 16/03/2016, allegato al presente atto, unitamente al rapporto di verifica della firma, denominato Allegato B, e che ne costituisce parte integrante e sostanziale, sottoscritto dal richiedente in data 13/06/2023; in particolare si avranno le seguenti condizioni:
  - il volume annuale concesso è di 343 (trecentoquarantatre) metri cubi;
  - la portata massima di acqua in concessione è fissata in misura non superiore a 1 (uno) litri al

- secondo;
- la portata media di concessione su cui calcolare il canone è pari a 0,01 (zero virgola zero uno) l/s medi annui;
  - il periodo di utilizzo dell'acqua è compreso dal 1 Gennaio al 31 Dicembre (estremi inclusi) di ogni anno e la durata della concessione è stabilita in anni 15 (quindici) dalla data del presente atto;
3. per ogni effetto di legge, il richiedente elegge il proprio domicilio presso la sede legale;
  4. la Regione Toscana resta sollevata da ogni onere e responsabilità in dipendenza dell'attingimento, inclusi gli eventuali danni verso terzi e qualsiasi altro danno si possa verificare, durante l'esercizio della derivazione, alle persone ed alla proprietà pubblica e privata, che saranno in ogni caso posti a carico del Concessionario;
  5. di trasmettere il presente atto al richiedente.

Avverso il presente provvedimento è ammesso ricorso nei confronti dell'autorità giudiziaria competente nei termini di legge.

IL DIRIGENTE

*Allegati n. 2*

- A**            **DISCIPLINARE**  
*74b24a890730962bb3786fbef53ff84a43af0a9597514c852f2f81b5d0f64aed*
- B**            **CERTIFICAZIONE FIRMA**  
*1411f1f194b7c9ed455e7d519867fb0b8725a69f08d77948d2f4a75ab4c979a1*



**REGIONE TOSCANA**

DIREZIONE DIFESA DEL SUOLO E PROTEZIONE CIVILE

SETTORE GENIO CIVILE VALDARNO SUPERIORE

**Responsabile di settore Gennarino COSTABILE**

Incarico: DECR. DIRIG. CENTRO DIREZIONALE n. 8656 del 21-05-2021

Decreto non soggetto a controllo ai sensi della D.G.R. n. 553/2016

**Numero adozione: 24946 - Data adozione: 27/11/2023**

Oggetto: R.D. 1775/33 - Regolamento Regione Toscana n. 61/r del 16/08/2016 e s.m.i. - Procedimento/Pratica SiDIT n. 4012/2023-423016/2020; Codice locale n. 4167 (ex 644 Siena). Rinnovo di concessione derivazione di acque pubbliche nel Comune di Colle di Val d'Elsa, Località Pian dell'Olmino.

Il presente atto è pubblicato integralmente sul BURT ai sensi degli articoli 4, 5 e 5 bis della l.r. 23/2007 e sulla banca dati degli atti amministrativi della Giunta regionale ai sensi dell'art.18 della l.r. 23/2007. E' escluso dalla pubblicazione l'allegato A nel rispetto dei limiti alla trasparenza posti dalla normativa statale.

Data certificazione e pubblicazione in banca dati ai sensi L.R. 23/2007 e ss.mm.: 28/11/2023

Documento informatico firmato digitalmente ai sensi del testo unico D.P.R. 28 dicembre 2000,n. 445, del D.Lgs. 7 marzo 2005, n. 82 e norme collegate, il quale sostituisce il testo cartaceo e la firma autografa.

Numero interno di proposta: 2023AD027981



## IL DIRIGENTE

VISTO il R.D. 11 dicembre 1933 n. 1775 "Testo unico delle disposizioni sulle acque e impianti elettrici";

VISTA la L. 7 agosto 1990 n. 241 e ss. mm.ii.;

VISTO il D.Lgs 31 marzo 1998 n. 112 "Conferimento di funzioni e compiti amministrativi dello Stato alle regioni ed agli enti locali", in attuazione del capo I della legge 15 marzo 1997, n. 59;

VISTA la Deliberazione del Consiglio della Regione Toscana 25 gennaio 2005 n. 6 "Approvazione del piano di tutela delle acque";

VISTO il D.Lgs. 3 aprile 2006 n. 152 "Norme in materia ambientale";

VISTA la L.R. 3 marzo 2015 n. 22 "Riordino delle funzioni provinciali e attuazione della legge 7 aprile 2014 n. 56";

VISTA la L.R. 28 dicembre 2015 n. 80 "Norme in materia di difesa del suolo, tutela delle risorse idriche e tutela della costa e degli abitati costieri";

VISTI i regolamenti della Regione Toscana:

- 21 aprile 2015, n. 51/R "Regolamento di attuazione dell'articolo 11, comma 1, lettere e) ed f) della legge regionale 28 dicembre 2015 n. 80. Disciplina degli obblighi di misurazione delle portate e dei volumi dei prelievi e delle restituzioni di acqua pubblica e delle modalità di trasmissione dei risultati delle misurazioni";

- 16 agosto 2016, n. 61/R "Regolamento di attuazione dell'articolo 11, commi 1 e 2, della legge regionale 28 dicembre 2015 n. 80 (Norme in materia di difesa del suolo, tutela delle risorse idriche e tutela della costa e degli abitati costieri) recante disposizioni per l'utilizzo razionale della risorsa idrica e per la disciplina dei procedimenti di rilascio dei titoli concessori e autorizzatori per l'uso di acqua. Modifiche al D.P.G.R. 51/R/2015";

VISTA la delibera della Giunta regionale 21/01/2019 n. 58, pubblicata nel Burt il 30/01/2019, recante "Indirizzi di prima applicazione per la valutazione ambientale ex ante delle derivazioni idriche e l'individuazione del deflusso ecologico in relazione agli obiettivi di qualità ambientale definiti dai Piani di gestione delle Acque delle autorità di Distretto Idrografico ricadenti nel territorio della Regione Toscana";

VISTA la delibera della Giunta Regionale del 1 ottobre 2018 n. 1068 "Delibera di determinazione dei canoni sulle utilizzazioni delle acque per l'annualità 2018" e successive delibere di aggiornamento dei canoni sulla base del tasso di inflazione programmata (TIP);

CONSIDERATO che con domanda in data 26-02-2016 al numero protocollo 62661 il richiedente PRESSO FONDERIE S.R.L., con sede legale in PIAN DELL'OLMINO, Colle di Val D'Elsa, C.F. 00352490528, ha fatto richiesta di Rinnovo di derivazione di acqua pubblica nel Comune di Colle di Val d'Elsa, Località Pian dell'Olmino, nel terreno individuato al N.C.T nel foglio n. 81, particella n. 104 ad uso PRODUZIONE BENI SERVIZI, CIVILE (antincendio e servizi igienici), rilasciata dalla Amministrazione Provinciale di Siena con Determinazione Dirigenziale n. 23 del 07/05/2002;

VISTI gli esiti dell'istruttoria svolta dall'Ufficio e le caratteristiche della derivazione che possono essere così sintetizzate:

- la quantità di acqua da derivare, sulla quale è calcolato il canone di concessione, è fissata in misura della portata media di 0,063 l/s, per un prelievo istantaneo massimo di 3,62 l/sec e un prelievo giornaliero massimo di 50 mc/giorno ed un fabbisogno di 2.000 metri cubi annui, destinati ad uso PRODUZIONE BENI SERVIZI, CIVILE (antincendio e servizi igienici);

CONSIDERATO CHE la società richiedente ha versato in data 29/09/2023 la somma di € 1.988,93 (*euro millenovecentoottantotto virgola novantatré centesimi*) tramite bonifico su C/C bancario IBAN IT41 X 07601 02800 001031581018 intestato a Regione Toscana, a titolo di cauzione a garanzia del pagamento del canone di concessione di derivazione d'acqua pubblica ai sensi dell'art. 60 della D.P.G.R. 61/R/2016 e della D.G.R.T. n. 1068/2018 e degli obblighi assunti con il disciplinare di concessione, somma che sarà restituita alla scadenza della concessione senza rinnovo;

DATO ATTO CHE il richiedente ha sottoscritto il Disciplinare conservato agli atti e allegato al presente decreto per farne parte integrante e sostanziale (allegato A), contenente gli obblighi e le condizioni cui è vincolata la concessione di acque pubbliche di cui all'oggetto;

DATO ATTO CHE il Disciplinare in questione è conforme allo schema tipo approvato con Delibera G.R.T. n. 194 del 16/03/2016;

RITENUTA l'istanza presentata meritevole di approvazione;

DATO ATTO che il responsabile del procedimento amministrativo, ai sensi della Legge 241/1990 e s.m.i., è il titolare di incarico di Elevata Qualificazione in "Procedure tecnico autorizzative in materia di acque - Valdarno Superiore";

DATO ATTO CHE l'imposta di bollo relativa al presente atto è stata regolarmente assolta;

Tutto ciò premesso e considerato

#### DECRETA

1. di rilasciare, entro i limiti di disponibilità dell'acqua e fatti salvi i diritti di terzi, al richiedente PRESSO FONDERIE S.R.L., con sede legale in PIAN DELL'OLMINO, Colle di Val D'Elsa, C.F. 00352490528, il rinnovo della concessione di acque sotterranee tramite un pozzo ubicato al foglio n. 81, particella n. 104 in Comune di Colle di Val d'Elsa, Località Pian dell'Olmino per uso PRODUZIONE BENI SERVIZI, CIVILE (antincendio e servizi igienici) per una portata media di 0,063 l/s di acqua sulla base della quale sarà calcolato il canone di concessione;
2. di stabilire la durata della concessione in anni 15 con decorrenza dalla data di scadenza della concessione originaria rilasciata dalla Amministrazione Provinciale di Siena con Determinazione Dirigenziale n. 23 del 07/05/2002) per 15 anni e pertanto con nuova scadenza fissata al 06/05/2032;
3. di approvare il Disciplinare conservato agli atti dell'ufficio scrivente e allegato al presente decreto per farne parte integrante e sostanziale (allegato A), contenente gli obblighi e le condizioni cui è vincolata la concessione di acque pubbliche di cui all'oggetto;
4. di dichiarare che gli obblighi derivanti dalla presente concessione sono regolati come stabilito nel Disciplinare di Concessione richiamato e approvato al precedente punto 3;
5. di dichiarare che ai sensi della D.G.R. n. 1068/2018 e successive delibere di aggiornamento dei canoni sulla base del tasso di inflazione programmata (TIP), il canone annuo è stabilito nella misura di € 1.988,93 (*euro millenovecentoottantotto virgola novantatré centesimi*);
6. di dichiarare che la Regione Toscana resta sollevata da ogni onere e responsabilità in dipendenza dell'attingimento, inclusi gli eventuali danni verso terzi e qualsiasi altro danno si possa verificare, durante l'esercizio della derivazione, alle persone ed alla proprietà pubblica e privata, che saranno in ogni caso posti a carico del Concessionario;
7. di trasmettere il presente provvedimento al Concessionario e al Comune di Colle di Val d'Elsa;

Avverso il presente provvedimento è ammesso ricorso nei confronti dell'autorità giudiziaria competente

nei termini di legge.

IL DIRIGENTE

*Allegati n. 1*

*A*

*DISCIPLINARE*

*1f1ed2cdfa66d2d0d5ccffc119f0318829ff42408fdad2e6456118259c51dda9*



**REGIONE TOSCANA**

DIREZIONE DIFESA DEL SUOLO E PROTEZIONE CIVILE

SETTORE GENIO CIVILE TOSCANA NORD

**Responsabile di settore Enzo DI CARLO**

Incarico: DECR. DIRIG. CENTRO DIREZIONALE n. 8656 del 21-05-2021

Decreto non soggetto a controllo ai sensi della D.G.R. n. 553/2016

**Numero adozione: 24953 - Data adozione: 27/11/2023**

Oggetto: R.D. n. 1775/33 - voltura della concessione di derivazione acqua pubblica sotterranea mediante pozzo, ad uso civile, nel Comune di Lucca (LU) loc. San Filippo (prat. Sidit n. 194221/2020 C.L. n. 5535).

Il presente atto è pubblicato integralmente sul BURT ai sensi degli articoli 4, 5 e 5 bis della l.r. 23/2007 e sulla banca dati degli atti amministrativi della Giunta regionale ai sensi dell'art.18 della l.r. 23/2007.

Data certificazione e pubblicazione in banca dati ai sensi L.R. 23/2007 e ss.mm.: 28/11/2023

Documento informatico firmato digitalmente ai sensi del testo unico D.P.R. 28 dicembre 2000, n. 445, del D.Lgs. 7 marzo 2005, n. 82 e norme collegate, il quale sostituisce il testo cartaceo e la firma autografa.

Numero interno di proposta: 2023AD028066

## IL DIRIGENTE

## Visti:

- il R.D. 11/12/1933 n. 1775 “Testo unico delle disposizioni sulle acque e impianti elettrici”;
- la L. 7 agosto 1990 n. 241 e ss. mm.ii “Nuove norme in materia di procedimento amministrativo e di diritto di accesso ai documenti amministrativi”;
- il D.L.vo 31.03.1998, n. 112 “Conferimento di funzioni e compiti amministrativi dello Stato alle regioni ed agli enti locali”, in attuazione del capo I della legge 15 marzo 1997, n. 59;
- il D.P.R. 18.2.1999 n°238;
- la Deliberazione del Consiglio della Regione Toscana n. 6 del 25.01.2005 “Approvazione del piano di tutela delle acque”;
- il D.Lgs. del 03/04/2006 n° 152, artt. 95 e 96;
- la L.R. 3 marzo 2015 n. 22 “Riordino delle funzioni provinciali e attuazione della legge 7 aprile 2014 n. 56”;
- il decreto del Presidente della Giunta Regionale Toscana 21/04/2015 n. 51/R “Regolamento di attuazione dell’articolo 11, comma 1, lettere e) ed f) della legge regionale 28 dicembre 2015 n. 80. Disciplina degli obblighi di misurazione delle portate e dei volumi dei prelievi e delle restituzioni di acqua pubblica e delle modalità di trasmissione dei risultati delle misurazioni”, così come modificato dal DPGRT n. 46/R del 11/08/2017;
- la L.R. 28/12/2015, n. 80 “Norme in materia di difesa del suolo, tutela delle risorse idriche e tutela della costa e degli abitati costieri”;
- la delibera della Giunta regionale 23 febbraio 2016 n. 122 “Delibera per il subentro nei procedimenti ai sensi dell’art.11 bis comma 2 della L.R.22/2015 in materia di difesa del suolo”;
- la D.G.R. n. 194 del 16/03/2016 “Concessioni di acque pubbliche e di aree del demanio fluviale. Approvazione degli schemi tipo di disciplinare, come da DGR 29 dicembre 2015 n. 1341, ed ulteriori disposizioni per l’istruttoria ed il rilascio”;
- il decreto del Presidente della Giunta Regionale Toscana 16 agosto 2016, n. 61/R (pubblicato sul Bollettino Ufficiale n. 37 parte I del 19/08/2016), così come modificato dal DPGRT n. 46/R del 11/08/2017, “Regolamento di attuazione dell’articolo 11, commi 1 e 2, della legge regionale 28 dicembre 2015 n. 80 (Norme in materia di difesa del suolo, tutela delle risorse idriche e tutela della costa e degli abitati costieri) recante disposizioni per l’utilizzo razionale della risorsa idrica e per la disciplina dei procedimenti di rilascio dei titoli concessori e autorizzatori per l’uso di acqua. Modifiche al D.P.G.R. 51/R/2015”;
- la L.R.11/11/2016 n.77 “disposizioni urgenti in materia di concessioni del demanio idrico” art. 3;
- il DPGRT n. 46/R del 11/08/2017 pubblicato sul Bollettino Ufficiale n. 34 Parte I del 11/08/2017 “modifiche al DPGRT n. 61/R/2016 e al DPGRT n. 51/R/2015”;
- le deliberazioni di Giunta Regionale di determinazione dei canoni sulle utilizzazioni delle acque n. 1068 del 01/10/2018, n. 1035 del 05/08/2019, n. 938 del 13/09/2021, n. 1219 del 02/11/2022 e n. 1208 del 23/10/2023;

Vista la determinazione dirigenziale del Servizio Difesa del Suolo della Provincia di Lucca n. 5788 del 02/11/2011, con la quale è stato concesso a Polis s.p.a. di emungere acqua dal sottosuolo mediante un pozzo ad uso servizi vari: irrigazione aree a verde a servizio del fabbricato amministrativo, senza restituzione delle acque utilizzate, nel Comune di Lucca (LU) loc. San Filippo, per la portata di medi moduli 0,0014 (0,14 l/s) con un prelievo massimo istantaneo di medi moduli 0,0116 (l/s 1,16); è stato approvato il disciplinare sottoscritto in data 15/09/2011; è stata stabilita la durata della concessione per un periodo di anni 20 successivi, continui decorrenti dalla data della DD stessa, subordinatamente all’osservanza delle condizioni contenute nel disciplinare e verso il pagamento del canone annuo;

Visto il disciplinare di concessione sottoscritto in data 15/09/2011 dalla persona delegata alla firma dal legale rappresentante di Polis s.p.a. e dal dirigente del Servizio Difesa del Suolo della Provincia di Lucca, registrato all'Agenzia delle Entrate di Lucca il 08/11/2011 al n. 7171;

Visto il decreto dirigenziale n. 10356 del 26/06/2018 con il quale la concessione di derivazione acqua ad uso civile nel Comune di Lucca (LU) loc. San Filippo, per una portata di medi l/s 0,14 con un prelievo massimo istantaneo di l/s 1,16, di cui alla determinazione dirigenziale del Servizio Difesa del Suolo della Provincia di Lucca n. 5788 del 02/11/2011, è stata volturata, a far data dal decreto, a Metro s.r.l. - C.F.: 01934370469, con sede a Lucca (LU) via di Tiglio n. 957, (prat. n. 5535);

Vista la domanda di cambio titolarità della concessione di derivazione acqua ad uso civile nel Comune di Lucca (LU) loc. San Filippo di cui alla pratica n. 5535, presentata in data 15/11/2023 prot. n. 0518469 da Lucca Holding s.p.a., C.F.: 01809840463 con sede a Lucca (LU) via di Tiglio n. 957 (soggetto subentrante) e Metro s.r.l., C.F.: 01934370469, con sede a Lucca (LU) via di Tiglio n. 957 (soggetto cedente); la richiesta è legittimata dalla stipula di contratto di locazione dell'immobile al cui servizio è il pozzo;

Considerato che la scadenza della concessione sarà il giorno 01/11/2031;

Dato atto che:

- in data 09/11/2023 sono state versate le spese di istruttoria di Euro 75,00 (conto IBAN: IT89O0760102800001031575820),
- in data 22/11/2023 è stato versato il deposito cauzionale di Euro 272,46 (conto IBAN IT41X076012800001031581018);

Ritenuto di accogliere la domanda presentata in data 15/11/2023 prot. n. 0518469, sopra descritta e volturare a: Lucca Holding s.p.a., C.F.: 01809840463 con sede a Lucca (LU) via di Tiglio n. 957, la concessione di derivazione acqua pubblica sotterranea mediante pozzo, ad uso civile, nel Comune di Lucca (LU) loc. San Filippo, per una portata di medi l/s 0,14 con un prelievo massimo istantaneo di l/s 1,16, di cui alla determinazione dirigenziale del Servizio Difesa del Suolo della Provincia di Lucca n. 5788 del 02/11/2011, al disciplinare di concessione sottoscritto in data 15/09/2011 e al decreto dirigenziale n. 10356 del 26/06/2018 (prat. Sidit n. 194221/2020 C.L. n. 5535);

Dato atto che Metro s.r.l., C.F.: 01934370469 debba versare il canone anno 2022 di Euro 272,46 (oltre alla sanzione e agli interessi) e pertanto, lo svincolo del precedente deposito cauzionale di Euro 456,00 versato alla Regione Toscana in data 20/06/2018 (conto IBAN IT41X076012800001031581018), è subordinato alla comprovata corresponsione di tale pagamento; è dovuto inoltre il canone anno 2023 di Euro 284,18 da versare entro la scadenza del 31/12/2023;

Dato atto che Lucca Holding s.p.a. dovrà corrispondere il canone anno 2024 il cui importo sarà comunicato entro la scadenza annuale del 31/12/2024 dal Servizio Politiche Fiscali e Riscossione;

Dichiarata l'assenza di conflitto di interessi ai sensi dell'art. 6 bis della Legge 241/1990;

Tutto ciò premesso e considerato;

#### DECRETA

1. di volturare, a far data dal presente decreto e a tutti gli effetti di legge, a Lucca Holding s.p.a., C.F.: 01809840463 con sede a Lucca (LU) via di Tiglio n. 957, la concessione di derivazione acqua pubblica sotterranea mediante pozzo, ad uso civile, nel Comune di Lucca (LU) loc. San Filippo, per una portata di medi l/s 0,14 con un prelievo massimo istantaneo

di l/s 1,16, di cui alla determinazione dirigenziale del Servizio Difesa del Suolo della Provincia di Lucca n. 5788 del 02/11/2011, al disciplinare di concessione sottoscritto in data 15/09/2011 e al decreto dirigenziale n. 10356 del 26/06/2018 (prat. Sidit n. 194221/2020 C.L. n. 5535);

2. di confermare la scadenza della concessione al giorno 01/11/2031;
3. di dare atto che sono stati effettuati i versamenti di cui al 7° capoverso della narrativa;
4. di dare atto che Metro s.r.l., C.F.: 01934370469 debba versare il canone anno 2022 di Euro 272,46 (oltre alla sanzione e agli interessi) e pertanto, lo svincolo del precedente deposito cauzionale di Euro 456,00 versato alla Regione Toscana in data 20/06/2018 (conto IBAN IT41X076012800001031581018), è subordinato alla comprovata corresponsione di tale pagamento; è dovuto inoltre il canone anno 2023 di Euro 284,18 da versare entro la scadenza del 31/12/2023;
5. di dare atto che Lucca Holding s.p.a. dovrà corrispondere il canone anno 2024 il cui importo sarà comunicato entro la scadenza annuale del 31/12/2024 dal Servizio Politiche Fiscali e Riscossione;
6. di trasmettere il presente atto a Lucca Holding s.p.a. e Metro s.r.l.;
7. di dare atto che avverso il presente provvedimento è ammesso ricorso all'autorità giudiziaria competente nei termini di legge.

IL DIRIGENTE





**REGIONE TOSCANA**

DIREZIONE DIFESA DEL SUOLO E PROTEZIONE CIVILE

SETTORE GENIO CIVILE TOSCANA NORD

**Responsabile di settore Enzo DI CARLO**

Incarico: DECR. DIRIG. CENTRO DIREZIONALE n. 8656 del 21-05-2021

Decreto non soggetto a controllo ai sensi della D.G.R. n. 553/2016

**Numero adozione: 24955 - Data adozione: 27/11/2023**

Oggetto: R.D. 523/1904, L. 37/1994, DPGR 60/R/2016, L.R. 41/2018. Pratica n. 3983, Sidit n.9931/2023. Concessione di un'area, appartenente al Demanio Idrico dello Stato, di pertinenza del Rio di Ribongi (cod. TN36111), in località Mutigliano nel Comune di Lucca (LU), che verrà occupata da una nuova infrastruttura elettronica staffata al ponte esistente.

Il presente atto è pubblicato integralmente sul BURT ai sensi degli articoli 4, 5 e 5 bis della l.r. 23/2007 e sulla banca dati degli atti amministrativi della Giunta regionale ai sensi dell'art.18 della l.r. 23/2007.

Data certificazione e pubblicazione in banca dati ai sensi L.R. 23/2007 e ss.mm.: 28/11/2023

Documento informatico firmato digitalmente ai sensi del testo unico D.P.R. 28 dicembre 2000,n. 445, del D.Lgs. 7 marzo 2005, n. 82 e norme collegate, il quale sostituisce il testo cartaceo e la firma autografa.

Numero interno di proposta: 2023AD028070

## IL DIRIGENTE

VISTO il R.D. 523/1904 “Testo unico delle disposizioni di legge intorno alle opere idrauliche delle diverse categorie” e s.m.i.;

VISTA la L.R. 2/1971 " Istituzione dei tributi propri della Regione" emanata ai sensi dell'art. 2 della legge 16/05/1970 n. 281 con cui è istituita l'imposta regionale sulle concessioni statali per l'occupazione e l'uso dei beni del demanio e del patrimonio indisponibile dello Stato, situati nell'ambito territoriale della Regione, e s.m. e i.;

VISTA la L. 37/1994 “Norme per la tutela ambientale delle aree demaniali dei fiumi, torrenti, laghi e altre acque pubbliche”;

VISTO il D.Lgs 112/1998 "Conferimento di funzioni e compiti amministrativi dello Stato alle regioni ed agli enti locali”, in attuazione del capo I della legge 15 marzo 1997, n. 59;

VISTO il D.Lgs. 152/2006 “Norme in materia ambientale”;

VISTA la L.R. 79/2012 “Nuova disciplina in materia di Consorzi di Bonifica. Modifiche alla L.R. 69/2008 e alla L.R.91/1998. Abrogazione della L.R. 34/1994” e ss.mm.ii.;

VISTA la L.R. 80/2015 "Norme in materia di difesa del suolo, tutela delle risorse idriche e tutela della costa e degli abitati costieri", ed in particolare l'art. 2 lett. i);

RICHIAMATA la D.G.R.T. 1341/2015 “Indirizzi operativi per lo svolgimento delle funzioni amministrative regionali in materia di difesa del suolo ai sensi dell'art. 9 comma 4) della L.R. 22/2015”;

VISTO il Regolamento emanato con DPGR 60/R/2016 “Regolamento in attuazione dell’articolo 5 della legge regionale 28 dicembre 2015 n. 80 “Norme in materia di difesa del suolo, tutela delle risorse idrica e tutela della costa e degli abitati costieri” recante disciplina del rilascio delle concessioni per l’utilizzo del demanio idrico e criteri per la determinazione dei canoni, e successiva modifica con regolamento emanato con D.P.G.R. 08/08/2017 n. 45/R;

VISTA la L.R. 41/2018 “Disposizioni in materia di rischio di alluvioni e di tutela dei corsi d’acqua in attuazione del decreto legislativo 23 febbraio 2010 n. 49 (Attuazione della direttiva 2007/6 0/CE relativa alla valutazione e alla gestione dei rischi di alluvioni) modifiche alla L.R. 80/2015 e alla L.R. 65/2014”;

RICHIAMATO il D.P.G.R. 42/R/2018 “Regolamento per lo svolgimento delle attività di polizia idraulica, polizia delle acque, e servizio di piena, in attuazione dell'articolo 5 della L.R. 28 dicembre 2015, n. 80 “Norme in materia di difesa del suolo, tutela delle risorse idrica e tutela della costa e degli abitati costieri”;

VISTA la L.R. 7/2020 “Disposizioni in materia di rischio alluvioni – Modifiche alla L.R. 41/2018”;

RICHIAMATA la D.C.R.T. 1219/2022 “Aggiornamento dei canoni e degli indennizzi del demanio idrico al tasso di inflazione programmata per l’annualità 2022, ai sensi dell'articolo 6, comma 2 della L.R. 28 dicembre 2015 n. 80”;

RICHIAMATA la D.G.R.T 1555/2022 “Aggiornamento dei canoni per l'uso del demanio idrico ai sensi della l.r. n. 80/2015 e del d.p.g.r. n. 60/R/2016”;

RICHIAMATA la D.C.R. 55/2023 “Modifiche al reticolo idrografico e di gestione di cui alla legge regionale 27 dicembre 2012, n.79 approvato con deliberazione del Consiglio regionale 6 dicembre 2022, n.103”;

RICHIAMATA la D.G.R.T. 1061/2023 “Legge regionale 79/2012. Adeguamento tecnico, per correzione meri errori materiali, del vigente reticolo idrografico e di gestione, approvato con Delibera di Consiglio 55/2023”;

VISTA l'istanza di concessione ed autorizzazione idraulica, presentata da TIM S.p.A., di seguito denominata "Concessionario", con sede legale in via G. Negri 1 a Milano (MI), con codice fiscale 00488410010, acquisita agli atti di questo Settore con prot. n. 0265371 del 07/06/2023, perfezionata con pec del 14/06/2023 (prot. n. 0278473), alla quale sono stati allegati i seguenti elaborati in formato digitale, firmati dal tecnico incaricato iscritto all'Ordine degli Ingegneri della Provincia di Firenze al n. 5957:

- relazione tecnica;
- corografia;
- elaborato grafico (planimetria generale);
- elaborato grafico (foto inserimento – estratto catastale);
- elaborato grafico (foto inserimento – ortofoto);
- elaborato grafico (sezioni);

RISCONTRATO che il richiedente ha versato € 100,00 (cento/00) di oneri istruttori su c/c postale n. 1031575820 a favore di Regione Toscana in data 01/06/2023 ed ha assolto all'imposta di bollo di € 16,00 (euro sedici/00) per l'istanza, con marca da bollo che riporta l'id. 01201535532460 del 06/04/2023 e per il presente atto, con marca da bollo che riporta l'id. 01201535532459 del 06/04/2023;

DATO ATTO che il Responsabile del procedimento è stato nominato con ordine di servizio n. 23 del 25/11/2022;

PRESO ATTO che l'istanza è stata inoltrata per il rilascio della concessione di un'area, appartenente al Demanio Idrico dello Stato, di pertinenza del Rio di Ribongi (cod. TN36111), in località Mutigliano nel Comune di Lucca (LU), che verrà occupata da una nuova infrastruttura elettronica staffata al ponte esistente;

PRESO ATTO che verranno realizzate le seguenti opere:

- fornitura e posa in opera di due pozzetti prefabbricati con dimensioni 125 cm x 80 cm, in fascia di rispetto del corso d'acqua, sul lato esterno della carreggiata, uno a monte e uno a valle del ponte;
- scavo in trincea di 40 cm x 40 cm con profondità massima di 1,00 m, per la posa in opera della nuova infrastruttura elettronica, nel tratto compreso tra i due pozzetti;
- fornitura e posa in opera di canaletta in vetroresina staffata al ponte, per realizzare l'attraversamento superiore dell'infrastruttura al corso d'acqua;

RILEVATO che i due pozzetti e la posa in opera del cavo, tramite scavo in trincea, ricadono nella fascia di rispetto del corso d'acqua, mentre la canaletta staffata al ponte ricade in alveo e costituisce occupazione di area demaniale;

DATO ATTO che è necessario il rilascio dell'autorizzazione idraulica, ai sensi dell'art.3, comma 2 della L.R. 41/2018, per le suddette opere, da realizzare nella fascia di rispetto del corso d'acqua;

PRESO ATTO che la società richiedente è esente dal pagamento del canone, ai sensi dell'art. 93 del Codice delle Telecomunicazioni (D.LGS. 259/2003);

CONSIDERATO che il tecnico progettista ha attestato le condizioni di compatibilità idraulica dell'uso richiesto dell'area del demanio idrico, di cui all'art. 3 comma 5 della L.R. 41/18;

DATO ATTO che la concessione dell'area demaniale può essere rilasciata con assegnazione diretta in quanto rientra tra quelle previste dall'art. 13 del DPGR 60/R/2016 (regolamento);

VISTO in particolare l'art. 24 comma 6 del succitato regolamento ai sensi del quale la concessione è rilasciata senza il disciplinare, dando atto che il presente decreto contiene gli elementi essenziali e le clausole che regolano il rapporto giuridico tra la Regione Toscana, in qualità di Amministrazione concedente, di seguito denominata "concedente" e il concessionario;

RITENUTO, sulla base dell'esperita istruttoria, di stabilire in anni 19 (diciannove) la durata della concessione, che potrà essere rinnovata nei soli casi previsti dal Regolamento e con le modalità nel medesimo stabilite, esclusivamente a seguito di istanza da presentare almeno 30 (trenta) giorni prima della scadenza del termine di concessione;

RILEVATO che gli elaborati progettuali nella loro stesura finale, quelli che descrivono l'esecuzione delle opere per la richiesta in oggetto, ed ai quali si riferisce il seguente atto sono quelli sopra riportati e che, a seguito della verifica della completezza della documentazione, è stato assegnato alla pratica idraulica il n. 3983, Sidit n.9931/2023;

CONSIDERATO che:

-gli interventi previsti rientrano tra quelli autorizzabili ai sensi dell'art. 3 comma 2 della L.R. 41/2018;

-la realizzazione dei lavori in oggetto è disciplinata dal Capo VII del R.D 523/1904 e dalla normativa regionale di riferimento;

DATO ATTO che, nella realizzazione delle opere, dovranno essere osservate le prescrizioni di seguito riportate e le disposizioni disciplinate dal Capo VII del RD. 523/1904 e dalla normativa nazionale e regionale di riferimento:

#### PRESCRIZIONI TECNICHE

- durante l'esecuzione dei lavori non dovrà essere mai impedito o ostacolato il regolare deflusso delle acque né essere mai ridotta l'efficienza idraulica del tratto di corso d'acqua interessato dai lavori;
- durante l'esecuzione dei lavori dovranno essere messi in atto tutti gli accorgimenti e le precauzioni necessarie affinché l'interferenza con la dinamica fluviale non determini aggravio di rischio idraulico ed in generale pericolo per l'incolumità delle persone e danni ai beni pubblici e privati;
- tutte le opere provvisorie occorrenti per l'esecuzione dei lavori dovranno ingombrare il meno possibile l'alveo del corso d'acqua ed in ogni caso dovranno essere rimosse a lavori ultimati e comunque prima del sopraggiungere delle piene;
- tutti i lavori dovranno essere eseguiti a perfetta regola d'arte secondo le normative, le specifiche e le linee guida esistenti per i materiali da costruzione e le modalità realizzative;
- al termine dei lavori eventuali materiali di risulta dovranno essere allontanati dal cantiere e ripristinato lo stato dei luoghi;
- dovrà essere sempre garantito l'accesso all'alveo al personale del Genio Civile Toscana Nord od altro da tali Ente individuato, addetto alla vigilanza e alla manutenzione del corso d'acqua;
- i lavori che in qualsiasi modo interesseranno l'alveo del corso d'acqua dovranno essere eseguiti in condizioni meteorologiche favorevoli;
- al termine dei lavori dovrà essere ripristinato lo stato dei luoghi interessato dal cantiere e da occupazioni temporanee, comprensivo di tutte quelle aree che hanno visto il passaggio dei mezzi sia lungo le rive degli alvei che sulle viabilità di accesso;
- i lavori dovranno essere realizzati così come rappresentati negli elaborati grafici presenti;

#### PRESCRIZIONI TECNICHE PARTICOLARI:

- il rilascio della concessione per l'attraversamento in progetto è condizionato al regime concessorio della copertura esistente, pertanto, qualora la stessa dovesse essere rimossa o adeguata, anche l'attraversamento potrà essere conseguentemente modificato a totale onere del richiedente la concessione;

#### PRESCRIZIONI GENERALI:

- l'autorizzazione di cui al presente atto riguarda esclusivamente l'esecuzione delle opere indicate in premessa, per cui ogni variazione od ogni ulteriore opera o attività non indicata

negli elaborati progettuali inoltrati dovrà essere sottoposta ad ulteriore esame del Settore Genio Civile per la nuova eventuale autorizzazione prima della esecuzione;

- i lavori dovranno iniziare entro 12 (dodici) mesi dalla data del presente atto, pena la perdita di validità dello stesso; nel caso in cui le opere non fossero ancora iniziate entro tale scadenza, l'autorizzazione deve essere considerata automaticamente decaduta senza ulteriore comunicazione da parte dello scrivente ufficio;
- l'autorizzazione di cui al presente atto ha validità 36 (trentasei) mesi, dalla data del presente atto, a pena di decadenza senza ulteriori comunicazione da parte dello scrivente Ufficio, salvo richiesta di rinnovo da presentarsi almeno 30 giorni prima della scadenza;
- le opere saranno eseguite a totale cura e spese della società richiedente;
- la società richiedente dovrà comunicare allo scrivente Settore la data di inizio lavori con un anticipo di almeno giorni 15 (quindici), la data di fine lavori entro giorni 15 (quindici) dalla loro ultimazione e trasmettere copia della dichiarazione di rispondenza delle opere stesse a quanto oggetto di autorizzazione e dell'avvenuto recepimento delle prescrizioni contenute nel presente atto;
- la società richiedente, ai fini dell'esecuzione delle opere, è tenuto a munirsi di tutti i titoli abilitativi, autorizzativi e degli atti di assenso, comunque denominati, previsti dalle leggi vigenti;
- con il presente decreto si intendono autorizzati, per tutta la durata della concessione, tutti gli interventi manutentivi ordinari che si rendessero necessari al corretto esercizio del bene concesso, nel rispetto comunque delle normative vigenti al momento;
- il concessionario dovrà comunicare preventivamente a questa Amministrazione, la data d'inizio dei predetti lavori manutentivi e dovrà altresì presentare, a corredo di tale comunicazione, documentazione tecnica esplicativa;

STABILITO che ai sensi dell'art. 22 del DPGR 60/R del 12/08/2016, il Concessionario si obbliga:

- ad assumere la custodia dell'area demaniale in concessione, oltretutto delle opere realizzate, mantenendole in buono stato, preservandole dal pericolo di distruzione o danneggiamento, salvaguardandole da intrusioni e manomissioni da parte di soggetti non autorizzati;
- a porre in essere tutte le misure necessarie a garantire la stabilità nel tempo dei manufatti, anche in dipendenza del mutevole regime del corso d'acqua, previo ottenimento dell'autorizzazione dell'Amministrazione Concedente, dichiarando fin d'ora di non aver nulla a pretendere per qualsiasi danno eventualmente occorso alle opere oggetto di concessione ed agli utilizzatori, per effetto delle piene e dei fenomeni di dinamica fluviale;
- a consentire l'accesso al personale di vigilanza incaricato dalla Concedente, che potrà in ogni momento effettuare verifiche per accertare lo stato di manutenzione dell'area e impartire l'ordine di effettuare gli interventi eventualmente necessari, ad insindacabile giudizio della Concedente, per garantire il buon regime delle acque;
- a sollevare fin d'ora la Concedente da ogni onere e responsabilità per qualsiasi danno derivante alle persone ed alla proprietà pubblica e privata a seguito di inadeguata manutenzione o di inadeguata custodia del bene demaniale in concessione, assumendosi gli oneri del risarcimento;
- a rispettare le leggi ed i regolamenti ed ordinamenti di polizia urbana e di pubblica sicurezza, nonché la normativa in materia di polizia delle acque contenuta nel R.D. 523/1904 e nel R.D. 1775/1933, tenendo fin d'ora indenne la Concedente da ogni conseguenza determinata dalla inosservanza di essi;
- a non mutare la destinazione del bene in concessione, né apportarvi aggiunte, innovazioni o altro senza la preventiva autorizzazione della Concedente, prendendo atto che tutte le opere addizionali e di miglioria autorizzate resteranno acquisite al demanio senza che il Concessionario possa avere diritto a rimborsi o indennizzi e che qualora il Concessionario esegua le predette opere senza autorizzazione sarà tenuto alla rimessa in pristino, a propria

cura e spese, salvo che la Concedente non ritenga di mantenerle senza alcun onere a proprio carico; sarà tenuto inoltre al risarcimento degli eventuali danni;

- a non cedere né sub concedere, anche parzialmente, il bene oggetto di concessione;
- a tenere indenne la Concedente dalle spese necessarie per le opere di sistemazione delle aree pubbliche specificamente coinvolte dagli interventi di installazione e manutenzione e di ripristinare a regola d'arte le aree medesime nei tempi stabiliti;
- a consentire, in ogni momento l'accesso e/o il transito, per le opportune operazioni di vigilanza, al personale del Genio Civile ed ai mezzi addetti al servizio di piena e di polizia idraulica;
- a ripristinare, a proprie spese i luoghi alla scadenza della concessione per decorrenza del termine di durata indicato e in caso di revoca o rinuncia, fatta salva la facoltà della Concedente di acquisire le opere al Demanio senza oneri per l'Amministrazione;

Il Concessionario inoltre:

- rimane il solo ed unico responsabile agli effetti del risarcimento di tutti i danni che fossero arrecati alla proprietà privata, a cose o persone per effetto di quanto autorizzato e comunque tenendo indenne la Regione Toscana da qualsiasi responsabilità, anche giudiziale, per eventuali danni, reclami o molestie che potessero derivare dai lavori in oggetto;
- è obbligato, ai sensi dell'art. 2 del R.D. n.523/1904, ad eseguire a proprie spese e non appena ricevute intimazione, tutte quelle varianti e modifiche, compresa anche l'eventuale demolizione delle opere stesse e la messa in pristino dello stato dei luoghi, che, a giudizio insindacabile dell'Autorità idraulica, si rendessero necessarie per garantire il buon regime idraulico o in seguito all'accertamento di effetti dannosi delle opere stesse o per le variate condizioni del corso d'acqua o per ogni altro pubblico interesse che potesse sopravvenire
- dovrà provvedere inoltre a ripristinare tempestivamente qualsiasi danno o guasto causato alle opere idrauliche ed al corso d'acqua in generale per effetto della presente autorizzazione, in conformità alle prescrizioni che saranno impartite dalla competente autorità idraulica;
- è tenuto alla osservanza delle disposizioni del R.D. 25/07/1904 n. 523 sulle opere idrauliche, nonché delle prescrizioni legislative e regolamentari vigenti, quali quelle concernenti la tutela delle acque pubbliche, dell'agricoltura, della fauna ittica, dell'industria, dell'igiene e della pubblica incolumità;

DATO ATTO che l'inadempimento da parte del Concessionario degli obblighi previsti dal presente decreto di concessione, costituisce causa di decadenza che si verifica in particolare nei casi di:

- a) violazione delle disposizioni e prescrizioni contenute in disposizioni legislative, regolamentari e nel presente decreto;
- b) violazione del divieto di cessione della Concessione e di sub-concessione anche parziale dell'area;
- c) esecuzione dei lavori in difformità del progetto autorizzato;

prima di dichiarare la decadenza con apposito decreto, la Concedente comunicherà un termine non inferiore a 30 giorni entro il quale il Concessionario potrà presentare le proprie deduzioni;

RICORDATO che:

-al Concessionario dichiarato decaduto non spetterà alcun rimborso per le opere realizzate e per le spese sostenute; qualora il Concessionario non ottemperi a quanto sopra, si farà luogo all'esecuzione d'ufficio in danno del Concessionario, salvo che su istanza di questi l'Amministrazione concedente non ritenga di esonerarlo, nel qual caso il Concessionario non avrà diritto a compensi od indennizzi di sorta, e fatta salva la facoltà della Concedente di acquisire le opere al demanio, senza oneri per l'amministrazione;

per quanto non espressamente previsto dal presente Decreto di Concessione si applicano le vigenti disposizioni, di legge e di regolamento, statali e regionali, ed in particolare il codice civile, la

normativa concernente il buon regime delle acque, nonché l'igiene e la sicurezza pubblica, l'edilizia e l'urbanistica vigenti nel territorio dove i beni sono ubicati;

STABILITO che il Concedente potrà disporre, mediante atto amministrativo, la revoca della presente concessione in qualunque momento, con effetto immediato, qualora intervengano ragioni di regimazione idraulica del corso d'acqua interessato o che l'opera stessa sia in seguito giudicata incompatibile per il buon regime idraulico del corso d'acqua interessato o ragioni di pubblica utilità o per qualsiasi ragione di pubblico interesse;

DATO ATTO che il presente atto è sostanzialmente conforme allo schema approvato con Decreto del Direttore n. 463 del 12/02/2016;

RILEVATO che l'inosservanza delle condizioni e prescrizioni cui è vincolato il presente provvedimento, al pari dell'inosservanza delle norme contenute nel Capo VII del R.D. 523/1904, comporterà denuncia all'Autorità Giudiziaria competente;

Tutto ciò premesso e considerato,

#### DECRETA

1. di rilasciare a TIM S.p.A., con sede legale in via G. Negri 1 a Milano (MI), c.f. 00488410010, la concessione di un'area appartenente al Demanio dello Stato - Ramo idrico, di pertinenza del corso d'acqua denominato Rio di Ribongi (codice TN36111), che verrà occupata da una nuova infrastruttura elettronica, meglio descritta e rappresentata negli elaborati sopra elencati allegati alla pratica idraulica n. 3983, Sidit n.9931/2023;
2. di stabilire che la concessione ha la durata di 19 (diciannove) anni, a decorrere dalla data del presente decreto;
3. di dare atto che la concessione di cui al presente atto è rilasciata ai soli fini di tutela delle opere idrauliche e del buon regime delle acque pubbliche, giusto l'art. 2 del R.D. 523/1904 e pertanto fa salvi e impregiudicati i diritti di terzi; la società è tenuta a munirsi di tutti gli ulteriori titoli abilitativi e atti di assenso previsti dalle leggi vigenti
4. di rilasciare a TIM S.p.A. l'autorizzazione idraulica, ai sensi dell' art.3, comma 2 della L.R. 41/2018, per realizzare le opere nella fascia di rispetto del Rio di Ribongi (TN36111) 80/2015 e degli artt. 2, 93, 95, 97 e 98 del R.D. 523/1904;
5. di disporre che la realizzazione delle opere sia sottoposta alle prescrizioni individuate in premessa e nessuna variazione potrà essere introdotta senza la preventiva autorizzazione da parte di questo Settore;
6. di stabilire che i lavori di cui alla presente autorizzazione dovranno iniziare entro 1 (uno) anno dalla data del presente atto e che l'autorizzazione all'esecuzione dei lavori ha validità 3 (tre) anni, sempre dalla data del presente atto e che superati tali termini ne decade automaticamente la validità, senza necessità di ulteriori comunicazioni da parte di questo Settore, fatta salva la possibilità di motivata richiesta di rinnovo da parte del richiedente;
7. di notificare il presente atto alla società richiedente, tramite pec;
8. di dare atto che, avverso il presente provvedimento, è ammesso ricorso nei confronti dell'autorità giudiziaria competente, nei termini di legge.

IL DIRIGENTE



**REGIONE TOSCANA**

DIREZIONE DIFESA DEL SUOLO E PROTEZIONE CIVILE

SETTORE GENIO CIVILE VALDARNO SUPERIORE

**Responsabile di settore Gennarino COSTABILE**

Incarico: DECR. DIRIG. CENTRO DIREZIONALE n. 8656 del 21-05-2021

Decreto non soggetto a controllo ai sensi della D.G.R. n. 553/2016

**Numero adozione: 24956 - Data adozione: 27/11/2023**

Oggetto: R.D. 1775/33 - Regolamento Regione Toscana n. 61/r del 16/08/2016 e s.m.i. - Procedimento/Pratica SiDIT n. 11135/2023-9138/2023; Domanda di concessione acque superficiali di derivazione di acque pubbliche nel Comune di Scandicci (FI), Località I Collazzi - La Lepre .

Il presente atto è pubblicato integralmente sul BURT ai sensi degli articoli 4, 5 e 5 bis della l.r. 23/2007 e sulla banca dati degli atti amministrativi della Giunta regionale ai sensi dell'art.18 della l.r. 23/2007. E' escluso dalla pubblicazione l'allegato A nel rispetto dei limiti alla trasparenza posti dalla normativa statale.

Data certificazione e pubblicazione in banca dati ai sensi L.R. 23/2007 e ss.mm.: 28/11/2023

Documento informatico firmato digitalmente ai sensi del testo unico D.P.R. 28 dicembre 2000,n. 445, del D.Lgs. 7 marzo 2005, n. 82 e norme collegate, il quale sostituisce il testo cartaceo e la firma autografa.

Numero interno di proposta: 2023AD028029



## IL DIRIGENTE

VISTO il R.D. 11 dicembre 1933 n. 1775 "Testo unico delle disposizioni sulle acque e impianti elettrici";

VISTA la L. 7 agosto 1990 n. 241 e ss. mm.ii.;

VISTO il D.Lgs 31 marzo 1998 n. 112 "Conferimento di funzioni e compiti amministrativi dello Stato alle regioni ed agli enti locali", in attuazione del capo I della legge 15 marzo 1997, n. 59;

VISTA la Deliberazione del Consiglio della Regione Toscana 25 gennaio 2005 n. 6 "Approvazione del piano di tutela delle acque";

VISTO il D.Lgs. 3 aprile 2006 n. 152 "Norme in materia ambientale";

VISTA la L.R. 3 marzo 2015 n. 22 "Riordino delle funzioni provinciali e attuazione della legge 7 aprile 2014 n. 56";

VISTA la L.R. 28 dicembre 2015 n. 80 "Norme in materia di difesa del suolo, tutela delle risorse idriche e tutela della costa e degli abitati costieri";

VISTI i regolamenti della Regione Toscana:

- 21 aprile 2015, n. 51/R "Regolamento di attuazione dell'articolo 11, comma 1, lettere e) ed f) della legge regionale 28 dicembre 2015 n. 80. Disciplina degli obblighi di misurazione delle portate e dei volumi dei prelievi e delle restituzioni di acqua pubblica e delle modalità di trasmissione dei risultati delle misurazioni";

- 16 agosto 2016, n. 61/R "Regolamento di attuazione dell'articolo 11, commi 1 e 2, della legge regionale 28 dicembre 2015 n. 80 (Norme in materia di difesa del suolo, tutela delle risorse idriche e tutela della costa e degli abitati costieri) recante disposizioni per l'utilizzo razionale della risorsa idrica e per la disciplina dei procedimenti di rilascio dei titoli concessori e autorizzatori per l'uso di acqua. Modifiche al D.P.G.R. 51/R/2015";

VISTA la delibera della Giunta regionale 21/01/2019 n. 58, pubblicata nel Burt il 30/01/2019, recante "Indirizzi di prima applicazione per la valutazione ambientale ex ante delle derivazioni idriche e l'individuazione del deflusso ecologico in relazione agli obiettivi di qualità ambientale definiti dai Piani di gestione delle Acque delle autorità di Distretto Idrografico ricadenti nel territorio della Regione Toscana";

VISTA la delibera della Giunta Regionale del 1 ottobre 2018 n. 1068 "Delibera di determinazione dei canoni sulle utilizzazioni delle acque per l'annualità 2018" e successive delibere di aggiornamento dei canoni sulla base del tasso di inflazione programmata (TIP);

CONSIDERATO che con domanda in data 03-10-2023 al numero protocollo 0450372 il richiedente FATTORIA I COLLAZZI SOCIETA' AGRICOLA, con sede legale in Via di Colleramole, Impruneta (FI), C.F. 00477420483, ha fatto richiesta di Domanda di concessione acque superficiali di derivazione di acqua pubblica nel Comune di Scandicci (FI), Località I Collazzi - La Lepre nel terreno individuato al N.C.T nel foglio n. 42, particella n. 97-98-99 ad uso AGRICOLO

VISTI gli esiti dell'istruttoria svolta dall'Ufficio e le caratteristiche della derivazione che possono essere così sintetizzate:

- la quantità di acqua da derivare, sulla quale è calcolato il canone di concessione, è fissata in misura della portata media di 0,19 l/s, per un fabbisogno di 6000 metri cubi annui, destinati ad uso AGRICOLO ;

CONSIDERATO CHE la società richiedente ha versato in data 14-11-23 la somma di € 44,68 (*euro quarantaquattro virgola sessantotto centesimi*) tramite bonifico su C/C bancario IBAN IT41 X 07601

02800 001031581018 intestato a Regione Toscana, a titolo di cauzione a garanzia del pagamento del canone di concessione di derivazione d'acqua pubblica ai sensi dell'art. 60 della D.P.G.R. 61/R/2016 e della D.G.R.T. n. 1068/2018 e degli obblighi assunti con il disciplinare di concessione, somma che sarà restituita alla scadenza della concessione senza rinnovo;

DATO ATTO CHE il richiedente ha sottoscritto il Disciplinare conservato agli atti e allegato al presente decreto per farne parte integrante e sostanziale (allegato A), contenente gli obblighi e le condizioni cui è vincolata la concessione di acque pubbliche di cui all'oggetto;

DATO ATTO CHE il Disciplinare in questione è conforme allo schema tipo approvato con Delibera G.R.T. n. 194 del 16/03/2016;

RITENUTA l'istanza presentata meritevole di approvazione;

DATO ATTO che il responsabile del procedimento amministrativo, ai sensi della Legge 241/1990 e s.m.i., è il titolare di incarico di Elevata Qualificazione in "Procedure tecnico autorizzative in materia di acque - Valdarno Superiore";

DATO ATTO CHE l'imposta di bollo relativa al presente atto è stata regolarmente assolta;

Tutto ciò premesso e considerato

#### DECRETA

1. di rilasciare, entro i limiti di disponibilità dell'acqua e fatti salvi i diritti di terzi, al richiedente FATTORIA I COLLAZZI SOCIETA' AGRICOLA, con sede legale in Via di Colleramole, Impruneta (FI) C.F. 00477420483, la concessione di acque superficiali tramite prelievo ubicato al foglio n. 42, particella n. 97-98-99 in Comune di Scandicci (FI), Località I Collazzi - La Lepre per uso AGRICOLO per una portata media di 0,19 l/s di acqua sulla base della quale sarà calcolato il canone di concessione;

2. di stabilire la durata della concessione in anni 20 con decorrenza dalla data del presente atto;

3. di approvare il Disciplinare conservato agli atti dell'ufficio scrivente e allegato al presente decreto per farne parte integrante e sostanziale (allegato A), contenente gli obblighi e le condizioni cui è vincolata la concessione di acque pubbliche di cui all'oggetto;

4. di dichiarare che gli obblighi derivanti dalla presente concessione sono regolati come stabilito nel Disciplinare di Concessione richiamato e approvato al precedente punto 3;

5. di dichiarare che ai sensi della D.G.R. n. 1068/2018 e successive delibere di aggiornamento dei canoni sulla base del tasso di inflazione programmata (TIP), il canone annuo è stabilito nella misura di € 44,68 ; (*euro quarantaquattro virgola sessantotto centesimi*);

6. di dichiarare che la Regione Toscana resta sollevata da ogni onere e responsabilità in dipendenza dell'attingimento, inclusi gli eventuali danni verso terzi e qualsiasi altro danno si possa verificare, durante l'esercizio della derivazione, alle persone ed alla proprietà pubblica e privata, che saranno in ogni caso posti a carico del Concessionario;

7. di trasmettere il presente provvedimento al Concessionario e al Comune di Scandicci;

Avverso il presente provvedimento è ammesso ricorso nei confronti dell'autorità giudiziaria competente nei termini di legge.

IL DIRIGENTE

*Allegati n. 1*

*A*

*disciplinare firmato*

*8fbdd096b7ce9fe8f9f7dad745e290824ea6e9cbdc686e3a45727adb321f2a59*



**REGIONE TOSCANA**

DIREZIONE DIFESA DEL SUOLO E PROTEZIONE CIVILE

SETTORE GENIO CIVILE VALDARNO SUPERIORE

**Responsabile di settore Gennarino COSTABILE**

Incarico: DECR. DIRIG. CENTRO DIREZIONALE n. 8656 del 21-05-2021

Decreto non soggetto a controllo ai sensi della D.G.R. n. 553/2016

**Numero adozione: 24965 - Data adozione: 27/11/2023**

Oggetto: RD nr. 523/1904 - LR nr. 80/2015. Concessione porzione di area demaniale del corso d'acqua denominato Torrente Pesa, in loc. San Vincenzo a Torri del Comune di Scandicci per realizzazione di nuovo scarico, della vasca di raccolta acque di scarico/drenaggio a servizio della Centrale di Spinta Pesa Vecchia, con la posa in opera di apposita tubazione PVC DN200 SN8. Pratica SiDIT 7930/2023

Il presente atto è pubblicato integralmente sul BURT ai sensi degli articoli 4, 5 e 5 bis della l.r. 23/2007 e sulla banca dati degli atti amministrativi della Giunta regionale ai sensi dell'art.18 della l.r. 23/2007.

Data certificazione e pubblicazione in banca dati ai sensi L.R. 23/2007 e ss.mm.: 28/11/2023

Documento informatico firmato digitalmente ai sensi del testo unico D.P.R. 28 dicembre 2000, n. 445, del D.Lgs. 7 marzo 2005, n. 82 e norme collegate, il quale sostituisce il testo cartaceo e la firma autografa.

Numero interno di proposta: 2023AD028108

## IL DIRIGENTE

VISTO l'art. 93 del R.D. 523/1904 "Testo unico delle disposizioni di legge intorno alle opere idrauliche delle diverse categorie" e s.m.i.;

VISTA la L. 37/94 "Norme per la tutela ambientale delle aree demaniali dei fiumi, torrenti, laghi e altre acque pubbliche";

VISTA la L.R. 79/2012 "Nuova disciplina in materia di consorzi di bonifica. Modifiche alla l.r. 69/2008 e alla l.r. 91/1998. Abrogazione della l.r. 34/1994";

VISTA la D.C.R.T. n. 55 dell'11/07/2023: "Modifiche al reticolo idrografico e di gestione di cui alla legge regionale 27 dicembre 2012, n.79 approvato con deliberazione del Consiglio regionale 6 dicembre 2022, n.103";

VISTA la L.R. 80/2015 "Norme in materia di difesa del suolo, tutela delle risorse idriche e tutela della costa e degli abitati costieri", ed in particolare l'art. 2 lett. i);

VISTA la L.R. 41/2018 "Disposizioni in materia di rischio di alluvioni e di tutela dei corsi d'acqua in attuazione del decreto legislativo 23 febbraio 2010, n. 49 (Attuazione della direttiva 2007/60/CE relativa alla valutazione e alla gestione dei rischi di alluvioni). Modifiche alla l.r. 80/2015 e alla l.r. 65/2014";

RICHIAMATO il DPGR 60/R del 12/08/2016 "Regolamento in attuazione dell'articolo 5 della legge regionale 28 dicembre 2015 n. 80 "Norme in materia di difesa del suolo, tutela delle risorse idrica e tutela della costa e degli abitati costieri" recante disciplina del rilascio delle concessioni per l'utilizzo del demanio idrico e criteri per la determinazione dei canoni, come modificato dal DPGR 45/R dell'8/8/2017;

VISTA la Delibera della Giunta Regionale n. 1555 del 27/12/2022 "Aggiornamento dei canoni per l'uso del demanio idrico ai sensi della l.r. n. 80/2015 e del d.p.g.r. n. 60/R/2016";

RICHIAMATO il D.P.G.R. 42/R del 25/07/2018 "Regolamento per lo svolgimento delle attività di polizia idraulica, polizia delle acque, e servizio di piena, in attuazione dell'articolo 5 della legge regionale 28 dicembre 2015, n. 80 (Norme in materia di difesa del suolo, tutela delle risorse idrica e tutela della costa e degli abitati costieri)."

VISTA l'istanza di Concessione del Demanio idrico n. 4\_831, di cui alla pratica SiDIT n. 7930/2023, acquisita agli atti di questo Settore con prot. n. 429279 del 19-09-2023 presentata in nome e per conto della Società Publiacqua S.p.A., c.f. 05040110487, con sede legale in Comune di Firenze, Via Villamagna, n. 90/C e l'allegata documentazione progettuale a firma del tecnico incaricato, costituita dai seguenti elaborati in formato digitale:

- Relazione Illustrativa;
- Corografia;
- Stralcio Mappa Catastale e Visure Catastali
- Rilievo Plani-altimetrico;
- Profilo e Sezioni;

PRESO ATTO che il progetto prevede:

- lavori nelle pertinenze del corso d'acqua denominato Torrente Pesa, loc. San Vincenzo a Torri in Comune di Scandicci, presso la particella 63 del Foglio 63 per l'esecuzione dell'opera/attività n. 16797 - Realizzazione di nuovo scarico, della vasca di raccolta acque di scarico/drenaggio a servizio della Centrale di Spinta Pesa Vecchia, con la posa in opera di apposita tubazione PVC DN200 SN8, così come descritto e rappresentato negli elaborati di progetto;

DATO ATTO che il Responsabile del procedimento è l'incaricato di elevata qualificazione delle procedure tecnico autorizzative per la difesa del suolo nominato con Ordine di Servizio n. 19 del 14/11/2022;

CONSIDERATO che le opere e attività sopra descritte comportano l'utilizzo di porzione di area del demanio idrico del suddetto corso d'acqua;

DATO ATTO che le suddette opere rientrano in una delle fattispecie di cui all'art. 13 comma 1 del Regolamento 60/R/2016 e s.m.i e pertanto si può procedere ad assegnazione diretta dell'area demaniale senza procedura in concorrenza;

RICORDATO che ai sensi dell'art. 24 comma 6 del Regolamento 60/R, la concessione può essere rilasciata senza il disciplinare;

DATO ATTO che il presente decreto contiene gli elementi essenziali e le clausole che regolano il rapporto giuridico tra questa Amministrazione e il concessionario;

DATO ATTO che la documentazione progettuale che descrive l'esecuzione dei lavori e le caratteristiche più

significative delle opere con evidenziate le aree demaniali impegnate e la finalità dell'occupazione, è quella agli atti del procedimento n. 9814/2023;

ACCERTATO che:

- il progetto presenta i requisiti per esser autorizzato con le prescrizioni di seguito riportate in quanto:
  - non altera il buon regime delle acque;
  - non interferisce con esigenze di regimazione idraulica, accessibilità e manutenzione del corso d'acqua ed è compatibile con la presenza di opere idrauliche;
  - non interferisce con la stabilità del fondo e delle sponde del corso d'acqua;
  - non vi è aggravio del rischio in altre aree derivante dalla realizzazione dell'intervento;
  - non vi è aggravio del rischio per le persone;
- la realizzazione dei lavori non è in contrasto con la disciplina dal Capo VII del R.D 523/1904 e con la normativa regionale di riferimento;

DATO ATTO che, nella realizzazione e gestione delle opere dovranno essere osservate le prescrizioni tecniche e generali, che vengono di seguito specificate:

#### PRESCRIZIONI TECNICHE

- la condotta di scarico dovrà essere posata fino all'estremità inferiore dello stradello esistente; la tubazione posta sotto detto stradello dovrà essere idonea al transito dei mezzi di sorveglianza e manutenzione incaricati dal Genio Civile Valdarno Superiore che non risponderanno di eventuali danni al manufatto provocati dal loro passaggio;
- durante l'esecuzione dei lavori non dovrà essere mai impedito o ostacolato il regolare deflusso delle acque né essere mai ridotta l'efficienza idraulica del corso d'acqua interessato dai lavori;
- durante l'esecuzione dei lavori dovranno essere messi in atto tutti gli accorgimenti e le precauzioni necessarie affinché l'interferenza con la dinamica fluviale non determini aggravio di rischio idraulico ed in generale pericolo per l'incolumità delle persone e danni ai beni pubblici e privati;
- tutte le opere provvisorie occorrenti per l'esecuzione dei lavori dovranno ingombrare il meno possibile l'alveo del corso d'acqua e dovranno essere comunque rimosse prima del sopraggiungere delle piene;
- tutti i lavori dovranno essere eseguiti a perfetta regola d'arte secondo le normative, le specifiche e le linee guida esistenti per i materiali da costruzione e le modalità realizzative;
- le opere finite dovranno risultare conformi ai disegni esaminati da questo Ufficio ed alle prescrizioni indicate;
- al termine dei lavori eventuali materiali di risulta dovranno essere allontanati dal cantiere e ripristinato lo stato dei luoghi;
- dovrà essere sempre garantito l'accesso all'alveo al personale di questo Ufficio e del Consorzio di Bonifica o altri da tali Enti individuati, addetto alla vigilanza e alla manutenzione del corso d'acqua;
- i lavori che in qualsiasi modo interesseranno l'alveo del corso d'acqua dovranno essere eseguiti in condizioni meteorologiche favorevoli;
- i lavori dovranno essere svolti in conformità alle disposizioni per la salvaguardia dell'ittiofauna e dovranno essere adottati tutti gli accorgimenti necessari al fine di evitare intorbidamenti che possano arrecare danno alla fauna ittica;
- al termine dei lavori dovrà essere ripristinato lo stato dei luoghi interessato dal cantiere e da occupazioni temporanee, comprensivo di tutte quelle aree interessate dal passaggio dei mezzi sia lungo le rive degli alvei che sulle viabilità di accesso;
- non è consentito il transito dei mezzi pesanti su argini imbibiti;

#### PRESCRIZIONI GENERALI:

- l'autorizzazione di cui al presente atto riguarda esclusivamente l'esecuzione delle opere indicate in premessa, per cui ogni variazione od ogni ulteriore opera o attività non indicata negli elaborati progettuali inoltrati, od altro comunque non previsto, dovrà essere sottoposto ad ulteriore esame di questo Settore per la nuova eventuale autorizzazione prima della loro esecuzione
- i lavori dovranno iniziare entro dodici mesi dal 01/01/2024 pena la perdita di validità dello stesso. Nel caso in cui le opere non fossero ancora iniziate entro tale scadenza, l'autorizzazione deve essere considerata automaticamente decaduta senza ulteriore comunicazione da parte dello scrivente Ufficio;

- l'autorizzazione di cui al presente atto ha validità di anni tre dal 01/01/2024 a pena di decadenza senza ulteriori comunicazioni da parte dello scrivente Ufficio salvo richiesta di rinnovo da presentarsi almeno 30 giorni prima della scadenza ;
- le opere saranno eseguite a totale cura e spese del richiedente;
- il richiedente dovrà comunicare allo scrivente Settore la data di inizio e fine lavori con un anticipo di almeno 5 giorni ciò al fine di consentire eventuali accertamenti tesi a verificare la rispondenza tra quanto previsto e quanto realizzato e trasmettere, entro sessanta giorni dal termine dei lavori, copia della dichiarazione di rispondenza delle opere stesse a quanto oggetto di autorizzazione e dell'avvenuto recepimento delle prescrizioni contenute nel presente atto;
- il Richiedente, ai fini dell'esecuzione delle opere, è tenuto a munirsi di tutti i titoli abilitativi, autorizzativi e degli atti di assenso, comunque denominati, previsti dalle leggi vigenti;
- con il presente Decreto s'intendono autorizzati, per tutta la durata della concessione, tutti gli interventi manutentivi ordinari che si rendessero necessari al corretto esercizio del bene concesso, nel rispetto comunque delle normative vigenti al momento;
- il concessionario dovrà comunicare preventivamente a questa Amministrazione la data d'inizio dei predetti lavori manutentivi e dovrà altresì presentare, a corredo di tale comunicazione, documentazione tecnica esplicativa;

STABILITO che ai sensi dell'art. 22 del DPGR 60/R del 12/08/2016, il Concessionario si obbliga:

- ad assumere la custodia dell'area demaniale in concessione, oltreché delle opere realizzate, mantenendole in buono stato, preservandole dal pericolo di distruzione o danneggiamento, salvaguardandole da intrusioni e manomissioni da parte di soggetti non autorizzati;
- a porre in essere tutte le misure necessarie a garantire la stabilità nel tempo dei manufatti, anche in dipendenza del mutevole regime del corso d'acqua, previo ottenimento dell'autorizzazione dell'Amministrazione Concedente, dichiarando fin d'ora di non aver nulla a pretendere per qualsiasi danno eventualmente occorso alle opere oggetto di concessione ed agli utilizzatori, per effetto delle piene e dei fenomeni di dinamica fluviale;
- a consentire l'accesso al personale di vigilanza incaricato dalla Concedente, che potrà in ogni momento effettuare verifiche per accertare lo stato di manutenzione dell'area e impartire l'ordine di effettuare gli interventi eventualmente necessari, ad insindacabile giudizio della Concedente, per garantire il buon regime delle acque;
- a sollevare fin d'ora la Concedente da ogni onere e responsabilità per qualsiasi danno derivante alle persone ed alla proprietà pubblica e privata a seguito di inadeguata manutenzione o di inadeguata custodia del bene demaniale in concessione, assumendosi gli oneri del risarcimento
- a rispettare le leggi ed i regolamenti ed ordinamenti di polizia urbana e di pubblica sicurezza, nonché la normativa in materia di polizia delle acque contenuta nel R.D. 523/1904 e nel R.D. 1775/1933, tenendo fin d'ora indenne la Concedente da ogni conseguenza determinata dalla inosservanza di essi;
- a non mutare la destinazione del bene in concessione, né apportarvi aggiunte, innovazioni o altro senza la preventiva autorizzazione della Concedente, prendendo atto che tutte le opere addizionali e di miglioria autorizzate resteranno acquisite al demanio senza che il Concessionario possa avere diritto a rimborsi o indennizzi e che qualora il Concessionario esegua le predette opere senza autorizzazione sarà tenuto alla rimessa in pristino, a propria cura e spese, salvo che la Concedente non ritenga di mantenerle senza alcun onere a proprio carico; sarà tenuto inoltre al risarcimento degli eventuali danni;
- a non cedere né sub concedere, anche parzialmente, il bene oggetto di concessione;
- a tenere indenne la Concedente dalle spese necessarie per le opere di sistemazione delle aree pubbliche specificamente coinvolte dagli interventi di installazione e manutenzione e di ripristinare a regola d'arte le aree medesime nei tempi stabiliti;
- a consentire, in ogni momento l'accesso e/o il transito, per le opportune operazioni di vigilanza, al personale del Genio Civile ed ai mezzi addetti al servizio di piena e di polizia idraulica;
- a ripristinare, a proprie spese i luoghi alla scadenza della concessione per decorrenza del termine di durata sotto indicato e in caso di revoca o rinuncia, fatta salva la facoltà della Concedente di acquisire le opere al demanio, senza oneri per l'Amministrazione;

Il Concessionario inoltre:

- rimane il solo ed unico responsabile agli effetti del risarcimento di tutti i danni che fossero arrecati alla proprietà privata, a cose o persone per effetto di quanto autorizzato e comunque tenendo indenne la Regione Toscana da qualsiasi responsabilità, anche giudiziale, per eventuali danni, reclami o molestie che potessero derivare dai

lavori in oggetto;

- è obbligato, ai sensi dell'art. 2 del R.D. n.523/1904 ad eseguire a proprie spese e non appena ricevute intimazione, tutte quelle varianti e modifiche, compresa anche l'eventuale demolizione delle opere stesse e la messa in pristino dello stato dei luoghi, che, a giudizio insindacabile dell'Autorità idraulica, si rendessero necessarie per garantire il buon regime idraulico o in seguito all'accertamento di effetti dannosi delle opere stesse o per le variate condizioni del corso d'acqua o per ogni altro pubblico interesse che potesse sopravvenire
- dovrà provvedere inoltre a ripristinare tempestivamente qualsiasi danno o guasto causato alle opere idrauliche ed al corso d'acqua in generale per effetto della presente autorizzazione, in conformità alle prescrizioni che saranno impartite dalla competente autorità idraulica;
- è tenuto alla osservanza delle disposizioni del R.D. 25/07/1904 n. 523 sulle opere idrauliche, nonché delle prescrizioni legislative e regolamentari vigenti, quali quelle concernenti la tutela delle acque pubbliche, dell'agricoltura, della fauna ittica, dell'industria, dell'igiene e della pubblica incolumità;

DATO ATTO che l'inadempimento da parte del Concessionario degli obblighi previsti dal presente Decreto di concessione, costituisce causa di decadenza, che si verifica anche nei casi di.

- a) violazione delle disposizioni e prescrizioni contenute in disposizioni legislative, regolamentari;
- b) violazione del divieto di cessione della concessione e di sub-concessione anche parziale dell'immobile;
- c) esecuzione dei lavori in difformità del progetto autorizzato. Prima di dichiarare la decadenza con apposito decreto, la Concedente comunicherà un termine non inferiore a 30 giorni entro il quale il Concessionario potrà presentare le proprie deduzioni;

RICORDATO che:

- al Concessionario dichiarato decaduto non spetterà alcun rimborso per le opere realizzate e per le spese sostenute;
- fatte salve le eventuali sanzioni di cui all'art. 9 della L.R. 80/2015, il Concessionario decaduto è soggetto all'obbligo di rilascio dell'immobile e al ripristino dei luoghi;
- nel caso di mancato rilascio è eseguito lo sfratto in via amministrativa;
- per quanto non espressamente previsto dal presente Decreto di Concessione si applicano le vigenti disposizioni, di legge e di regolamento, statali e regionali, ed in particolare il codice civile, la normativa concernente il buon regime delle acque, nonché l'igiene e la sicurezza pubblica, l'edilizia e l'urbanistica vigenti nel territorio dove i beni sono ubicati;

DATO ATTO che il Concedente potrà disporre, mediante atto amministrativo, la revoca della presente concessione in qualunque momento, con effetto immediato, qualora intervengano ragioni di regimazione idraulica del corso d'acqua interessato o che l'opera stessa sia in seguito giudicata incompatibile per il buon regime idraulico del corso d'acqua interessato o ragioni di pubblica utilità o per qualsiasi ragione di pubblico interesse;

RILEVATO che l'inosservanza delle condizioni e prescrizioni cui è vincolato il presente provvedimento, fatte salve le sanzioni penali per l'inosservanza delle norme contenute nel Capo VII del R.D. 523/1904, comporta il pagamento di una sanzione, nel rispetto dei limiti minimo e massimo previsto dall'articolo 9 della l.r.80/2015;

RITENUTO, sulla base dell'esperienza istruttoria, di stabilire in anni 19 la durata della concessione e potrà essere rinnovata nei soli casi previsti dal Regolamento e con le modalità nel medesimo stabilite, esclusivamente a seguito di istanza da presentare almeno 30 giorni prima della scadenza del termine della concessione;

DATO ATTO che nel periodo di validità della concessione, il canone dovrà essere corrisposto anche se il Concessionario non possa o non voglia fare uso in tutto o in parte della concessione e che, in caso di rinuncia, il pagamento del canone è dovuto fino alla data di presentazione della relativa richiesta;

RICHIAMATO l'articolo 1 della L.R. 30/12/1971 n. 2, così come modificato dall'art.1 della L.R. 74/2018, che istituisce l'imposta regionale sulle concessioni statali per l'occupazione e l'uso dei beni del demanio e del patrimonio indisponibile dello Stato, situati nell'ambito territoriale della Regione commisurandola al 50% del canone di concessione;

DATO ATTO che ai sensi dell'art. 28 comma 6 del Regolamento regionale 12 agosto 2016, n. 60/R per le concessioni di durata superiore ad un anno il canone sarà aggiornato annualmente sulla base del tasso di inflazione programmato;

RITENUTO di commisurare a una annualità del canone il deposito cauzionale di cui all'art. 31 del Regolamento, versato dal concessionario a garanzia del regolare pagamento del canone e/o a titolo di rimborso delle spese eventualmente sostenute da questa Amministrazione e da reintegrare fino alla suddetta misura nel caso di prelievi parziali di somme, nel corso della concessione;

DATO ATTO che il presente atto è sostanzialmente conforme allo schema approvato con Decreto del Direttore n. 463 del 12/02/2016;



DATO ATTO che l'imposta di bollo virtuale sul presente atto, che sarà assolta a cura dell'Amm.ne Regionale, è stata anticipata dal richiedente a mezzo bonifico sul conto corrente postale codice IBAN IT 89 O 07601 02800 001031575820 in data 14/09/2023.

DATO ATTO infine che il richiedente ha provveduto al versamento a favore della Regione Toscana dei seguenti importi:

- € 112,00 a titolo di deposito cauzionale definitivo infruttifero mediante versamento sul conto Banco Posta, codice IBAN IT41 X076 0102 8000 0103 1581 018;

Tutto ciò premesso e considerato,

#### DECRETA

1. di autorizzare l'esecuzione delle opere ai sensi e per gli effetti dell'art. 2, comma 1, lettera i) e lettera n) della L.R. 80/2015 e dell' art. 93 del R.D. 523/1904 così come sopra descritto e rappresentato negli elaborati sopra elencati;
  2. di stabilire che l'autorizzazione all'esecuzione dei lavori ha validità di anni 3 dal 01/01/2024, fatta salva la possibilità di motivata richiesta di rinnovo da parte del richiedente;
  3. di accordare alla Società Publiacqua S.p.A., c.f. 05040110487, con sede legale in Comune di Firenze, Via Villamagna, n. 90/C la Concessione Demaniale n. 4\_831 per l'occupazione di:
    - porzione di area demaniale del corso d'acqua denominato Torrente Pesa, loc. San Vincenzo a Torri in Comune di Scandicci, presso la particella 63 del Foglio 63 con l'opera n. 16797 - Realizzazione di nuovo scarico, della vasca di raccolta acque di scarico/drenaggio a servizio della Centrale di Spinta Pesa Vecchia, con la posa in opera di apposita tubazione PVC DN200 SN8;
  4. di stabilire che la concessione ha durata di anni 19 dal 01/01/2024 e che il canone di concessione è pari a € 112,00, secondo quanto riportato al p.to 6.1 dell'Allegato A della D.G.R. 1555/2022, soggetto ad aggiornamento e modifica in ragione delle disposizioni emanate dalla Regione Toscana, da pagarsi entro il 31 Dicembre dell'anno di riferimento, sino alla scadenza della presente concessione anche se il concessionario non voglia o non possa fare uso in tutto o in parte della concessione;
  5. di disporre che la realizzazione dell'opera e la gestione dell'area demaniale siano sottoposte alle prescrizioni tecniche e generali individuate in premessa e nessuna variazione potrà essere introdotta senza la preventiva autorizzazione da parte di questo Settore;
  6. di non procedere alla registrazione fiscale del presente provvedimento, considerato che l'ammontare dell'imposta proporzionale dovuta per l'intera durata della concessione risulta inferiore alla misura fissa di Euro 200,00, ai sensi dell'art. 2, parte II della Tariffa del D.P.R. 131/1986. Resta ferma comunque la possibilità da parte del concessionario, in caso d'uso, ai sensi del suddetto articolo, di provvedere alla sua registrazione;
  7. di dare atto che:
    - il presente provvedimento è rilasciato ai soli fini di tutela delle opere idrauliche e del buon regime delle acque pubbliche, giusto l'art. 2 del R.D. 523/1904, e pertanto fa salvi e impregiudicati i diritti di terzi. Il destinatario è tenuto a munirsi di tutti gli ulteriori titoli abilitativi e atti di assenso previsti dalle leggi vigenti.
    - il Concessionario è a conoscenza che, ferme restando le vigenti disposizioni urbanistiche del Comune interessato, in assenza della presente autorizzazione non possono iniziare i lavori.
  8. di trasmettere per via telematica il presente provvedimento all'indirizzo pec protocollo@cert.publiacqua.it .
- Avverso il presente provvedimento è ammesso ricorso davanti all'autorità giudiziaria competente nei termini di legge.

IL DIRIGENTE



**REGIONE TOSCANA**

DIREZIONE DIFESA DEL SUOLO E PROTEZIONE CIVILE

SETTORE GENIO CIVILE VALDARNO SUPERIORE

**Responsabile di settore Gennarino COSTABILE**

Incarico: DECR. DIRIG. CENTRO DIREZIONALE n. 8656 del 21-05-2021

Decreto non soggetto a controllo ai sensi della D.G.R. n. 553/2016

**Numero adozione: 24966 - Data adozione: 27/11/2023**

Oggetto: RD nr. 523/1904 - LR nr. 80/2015. Concessione porzione di area demaniale di vari corsi d'acqua, in varie località del Comune di Sesto Fiorentino per l'esecuzione di scavi e opere civili in attraversamento finalizzate allo sviluppo della rete in fibra ottica. Pratica SiDIT 9829/2023

Il presente atto è pubblicato integralmente sul BURT ai sensi degli articoli 4, 5 e 5 bis della l.r. 23/2007 e sulla banca dati degli atti amministrativi della Giunta regionale ai sensi dell'art.18 della l.r. 23/2007.

Data certificazione e pubblicazione in banca dati ai sensi L.R. 23/2007 e ss.mm.: 28/11/2023

Documento informatico firmato digitalmente ai sensi del testo unico D.P.R. 28 dicembre 2000, n. 445, del D.Lgs. 7 marzo 2005, n. 82 e norme collegate, il quale sostituisce il testo cartaceo e la firma autografa.

Numero interno di proposta: 2023AD028109

## IL DIRIGENTE

VISTO l'art. 93 del R.D. 523/1904 "Testo unico delle disposizioni di legge intorno alle opere idrauliche delle diverse categorie" e s.m.i.;

VISTA la L. 37/94 "Norme per la tutela ambientale delle aree demaniali dei fiumi, torrenti, laghi e altre acque pubbliche";

VISTA la L.R. 79/2012 "Nuova disciplina in materia di consorzi di bonifica. Modifiche alla l.r. 69/2008 e alla l.r. 91/1998. Abrogazione della l.r. 34/1994";

VISTA la D.C.R.T. n. 55 dell'11/07/2023: "Modifiche al reticolo idrografico e di gestione di cui alla legge regionale 27 dicembre 2012, n.79 approvato con deliberazione del Consiglio regionale 6 dicembre 2022, n.103";

RICHIAMATO l'art. 93 c. 1 del D.Lgs. 1 agosto 2003, n. 259/03 e s.m.i. recante il "Codice delle Comunicazioni Elettroniche" con cui è stato vietato alle pubbliche Amministrazioni di imporre oneri e canoni per l'impianto di reti o per l'esercizio dei servizi di telecomunicazione;

VISTA la L.R. 80/2015 "Norme in materia di difesa del suolo, tutela delle risorse idriche e tutela della costa e degli abitati costieri", ed in particolare l'art. 2 lett. i);

VISTA la L.R. 41/2018 "Disposizioni in materia di rischio di alluvioni e di tutela dei corsi d'acqua in attuazione del decreto legislativo 23 febbraio 2010, n. 49 (Attuazione della direttiva 2007/60/CE relativa alla valutazione e alla gestione dei rischi di alluvioni). Modifiche alla l.r. 80/2015 e alla l.r. 65/2014";

RICHIAMATO il DPGR 60/R del 12/08/2016 "Regolamento in attuazione dell'articolo 5 della legge regionale 28 dicembre 2015 n. 80 "Norme in materia di difesa del suolo, tutela delle risorse idrica e tutela della costa e degli abitati costieri" recante disciplina del rilascio delle concessioni per l'utilizzo del demanio idrico e criteri per la determinazione dei canoni, come modificato dal DPGR 45/R dell'8/8/2017;

RICHIAMATO il D.P.G.R. 42/R del 25/07/2018 "Regolamento per lo svolgimento delle attività di polizia idraulica, polizia delle acque, e servizio di piena, in attuazione dell'articolo 5 della legge regionale 28 dicembre 2015, n. 80 (Norme in materia di difesa del suolo, tutela delle risorse idrica e tutela della costa e degli abitati costieri)."

VISTA l'istanza di Concessione suolo del Demanio idrico n. 1359\_91, di cui alla pratica SiDIT n. 9829/2023, acquisita agli atti di questo Settore con prot. n. 521443 del 16-11-2023 presentata in nome e per conto della Società Open Fiber S.p.A., c.f. 09320630966, con sede legale in Comune di Milano, Viale Certosa, n. 2 e l'allegata documentazione progettuale a firma del tecnico incaricato, costituita dai seguenti elaborati in formato digitale:

- Relazione Tecnica;
- Corografia Generale – Particolari Costruttivi - Planimetrie

DATO ATTO che il progetto prevede:

- lavori nelle pertinenze dei corsi d'acqua denominati Fosso di Bettarino (MV50273) - Fosso MV30358 - Fosso MV30187 - Torrente Rimaggio (MV30370 -MV30685 - MV30807-MV31279 ) - Fosso delle Selve (MV30400) - Fosso MV30428 - Fosso MV30384 - Fosso MV30808 - Fosso MV31278 - Fosso M32051 - Fosso dell'Alberaccio (MV32138 - 31816) - Fosso MV32144 - Fosso delle Masse (MV31646) - Torrente Terzolle (MV31676) - Fosso MV31736 - Borro di Vagliano (MV31635), in varie località del Comune di Sesto Fiorentino, per l'esecuzione dell'opera/attività n. 17402 - Scavi e opere civili in attraversamento finalizzate allo sviluppo della rete in fibra ottica, elencati nell'allegato A – Tabella Riepilogativa Interventi, che costituisce parte integrante e sostanziale del presente atto, così come descritto e rappresentato negli elaborati di progetto;

DATO ATTO che il Responsabile del procedimento è l'incaricato di elevata qualificazione delle procedure tecnico autorizzative per la difesa del suolo nominato con Ordine di Servizio n. 19 del 14/11/2022;

CONSIDERATO che le opere e attività sopra descritte comportano l'utilizzo di porzione di area del demanio idrico del suddetto corso d'acqua;

DATO ATTO che le suddette opere rientrano in una delle fattispecie di cui all'art. 13 comma 1 del Regolamento 60/R/2016 e s.m.i e pertanto si può procedere ad assegnazione diretta dell'area demaniale senza procedura in concorrenza;

RICORDATO che ai sensi dell'art. 24 comma 6 del Regolamento 60/R, la concessione può essere rilasciata senza il disciplinare;

DATO ATTO che il presente decreto contiene gli elementi essenziali e le clausole che regolano il rapporto giuridico tra questa Amministrazione e il concessionario;

DATO ATTO che la documentazione progettuale che descrive l'esecuzione dei lavori e le caratteristiche più significative delle opere con evidenziate le aree demaniali impegnate e la finalità dell'occupazione, è quella agli atti del

procedimento n. 12066/2023;

ACCERTATO che:

- il progetto presenta i requisiti per essere autorizzato con le prescrizioni di seguito riportate in quanto:
  - non altera il buon regime delle acque;
  - non interferisce con esigenze di regimazione idraulica, accessibilità e manutenzione del corso d'acqua ed è compatibile con la presenza di opere idrauliche;
  - non interferisce con la stabilità del fondo e delle sponde del corso d'acqua;
  - non vi è aggravio del rischio in altre aree derivante dalla realizzazione dell'intervento;
  - non vi è aggravio del rischio per le persone;
- la realizzazione dei lavori non è in contrasto con la disciplina dal Capo VII del R.D 523/1904 e con la normativa regionale di riferimento;

DATO ATTO che, nella realizzazione delle opere dovranno essere osservate le prescrizioni tecniche e generali, che vengono di seguito specificate:

**PRESCRIZIONI TECNICHE:**

- gli attraversamenti aerei dovranno essere posti ad un'altezza idonea a consentire l'esecuzione delle operazioni di manutenzione e pronto intervento idraulico in condizioni di sicurezza secondo quanto previsto nell'allegato IX D.lgs 81/2008;
- le tubazioni in attraversamento subalveo dovranno essere poste ad una distanza minima di 2,00 ml dal fondo alveo o dalla parte inferiore del manufatto qualora il corso d'acqua sia intubato;
- gli eventuali scavi per l'installazione dei pozzetti non dovranno in alcun modo arrecare danno alle opere idrauliche esistenti ovvero essere posizionati ad una distanza di 4 m dal ciglio di sponda o dal piede arginale o dallo spigolo esterno della tombinatura;
- nel caso di utilizzo di tecnologia no – dig in presenza di opere idrauliche, il pozzo di lancio dovrà essere posizionato a non meno di 10 metri dal piede arginale;
- durante l'esecuzione dei lavori non dovrà essere mai impedito o ostacolato il regolare deflusso delle acque né essere mai ridotta l'efficienza idraulica del corso d'acqua interessato dai lavori;
- durante l'esecuzione dei lavori dovranno essere messi in atto tutti gli accorgimenti e le precauzioni necessarie affinché l'interferenza con la dinamica fluviale non determini aggravio di rischio idraulico ed in generale pericolo per l'incolumità delle persone e danni ai beni pubblici e privati;
- tutte le opere provvisorie occorrenti per l'esecuzione dei lavori dovranno ingombrare il meno possibile l'alveo del corso d'acqua e dovranno essere comunque rimosse prima del sopraggiungere delle piene;
- tutti i lavori dovranno essere eseguiti a perfetta regola d'arte secondo le normative, le specifiche e le linee guida esistenti per i materiali da costruzione e le modalità realizzative.
- le opere finite dovranno risultare conformi ai disegni esaminati da questo Ufficio;
- al termine dei lavori eventuali materiali di risulta dovranno essere allontanati dal cantiere e ripristinato lo stato dei luoghi;
- i lavori che in qualsiasi modo interesseranno l'alveo del corso d'acqua dovranno essere eseguiti in condizioni meteorologiche favorevoli;
- i lavori dovranno essere svolti in conformità alle disposizioni per la salvaguardia dell'ittiofauna e dovranno essere adottati tutti gli accorgimenti necessari al fine di evitare intorbidamenti che possano arrecare danno alla fauna ittica;
- al termine dei lavori dovrà essere ripristinato lo stato dei luoghi interessato dal cantiere e da occupazioni temporanee, comprensivo di tutte quelle aree interessate dal passaggio dei mezzi sia lungo le rive degli alvei che sulle viabilità di accesso;
- non è consentito il transito dei mezzi pesanti su argini imbibiti;

**PRESCRIZIONI GENERALI:**

- l'utilizzo di manufatti esistenti per l'attraversamento del corso d'acqua, è consentito con impegno da parte del richiedente di obbligarsi a propria cura e spese allo spostamento dei cavi in caso di adeguamento idraulico del manufatto esistente, se necessario;

- l'autorizzazione di cui al presente atto riguarda esclusivamente l'esecuzione delle opere indicate in premessa, per cui ogni variazione od ogni ulteriore opera o attività non indicata negli elaborati progettuali inoltrati, od altro comunque non previsto, dovrà essere sottoposto ad ulteriore esame di questo Settore per la nuova eventuale autorizzazione prima della loro esecuzione
- l'autorizzazione di cui al presente atto ha validità di anni 3 dalla data del presente atto a pena di decadenza senza ulteriori comunicazioni da parte dello scrivente Ufficio salvo richiesta di rinnovo da presentarsi almeno 30 giorni prima della scadenza ;
- il richiedente dovrà comunicare allo scrivente Settore la data di inizio e fine lavori con un anticipo di almeno 5 giorni e trasmettere, entro sessanta giorni dal termine dei lavori, copia della dichiarazione di rispondenza delle opere stesse a quanto oggetto di autorizzazione e dell'avvenuto recepimento delle prescrizioni contenute nel presente atto;
- il Concessionario, ai fini dell'esecuzione delle opere, è tenuto a munirsi di tutti i titoli abilitativi, autorizzativi e degli atti di assenso, comunque denominati, previsti dalle leggi vigenti.

Il Concessionario si obbliga a proprie cure e spese:

- ad assumere la custodia delle opere realizzate, mantenendole in buono stato, preservandole dal pericolo di distruzione o danneggiamento, salvaguardandole da manomissioni da parte di soggetti non autorizzati;
- a porre in essere tutte le misure necessarie a garantire la stabilità nel tempo dei manufatti, anche in dipendenza del mutevole regime del corso d'acqua, previo ottenimento dell'autorizzazione dell'Amministrazione Concedente, dichiarando fin d'ora di non aver nulla a pretendere per qualsiasi danno eventualmente occorso alle opere oggetto di concessione ed agli utilizzatori, per effetto delle piene e dei fenomeni di dinamica fluviale;
- dovrà essere sempre garantito l'accesso all'alveo al personale di questo Ufficio e del Consorzio di Bonifica o altri da tali Enti individuati, addetto alla vigilanza e alla manutenzione del corso d'acqua;
- a sollevare fin d'ora la Concedente da ogni onere e responsabilità civile e/o patrimoniale derivante dai danni che le opere oggetto di autorizzazione avessero a riportare per effetto di lavori di adeguamento e/o rimozione delle strutture di attraversamento e/o a seguito o per effetto di eventi di piena del corso d'acqua;
- a rispettare le leggi ed i regolamenti ed ordinamenti di polizia urbana e di pubblica sicurezza, nonché la normativa in materia di polizia delle acque contenuta nel R.D. 523/1904 e nel R.D. 1775/1933, tenendo fin d'ora indenne la Concedente da ogni conseguenza determinata dalla inosservanza di essi;
- a non mutare la destinazione del bene in concessione, né apportarvi aggiunte, innovazioni o altro senza la preventiva autorizzazione della Concedente, prendendo atto che tutte le opere addizionali e di miglioria autorizzate resteranno acquisite al demanio senza che il Concessionario possa avere diritto a rimborsi o indennizzi e che qualora il Concessionario esegua le predette opere senza autorizzazione sarà tenuto alla rimessa in pristino, a propria cura e spese, salvo che la Concedente non ritenga di mantenerle senza alcun onere a proprio carico; sarà tenuto inoltre al risarcimento degli eventuali danni;
- a non cedere né sub concedere, anche parzialmente, il bene oggetto di concessione;
- il Concessionario si obbliga sin d'ora di tenere indenne la Concedente dalle spese necessarie per le opere di sistemazione delle aree pubbliche specificamente coinvolte dagli interventi di installazione e manutenzione e di ripristinare a regola d'arte le aree medesime nei tempi stabiliti;
- il Concedente potrà disporre, mediante atto amministrativo, la revoca della presente concessione in qualunque momento, con effetto immediato, qualora intervengano ragioni di regimazione idraulica del corso d'acqua interessato o che l'opera stessa sia in seguito giudicata incompatibile per il buon regime idraulico del corso d'acqua interessato o ragioni di pubblica utilità o per qualsiasi ragione di pubblico interesse;
- l'inadempimento da parte del Concessionario degli obblighi previsti dal presente Decreto di concessione, costituisce causa di decadenza, che si verifica in particolare nei casi di.
  - a) violazione delle disposizioni e prescrizioni contenute in disposizioni legislative, regolamentari e nel presente Decreto;
  - b) violazione del divieto di cessione della concessione e di sub-concessione anche parziale dell'immobile;
  - c) esecuzione dei lavori in difformità del progetto autorizzato. Prima di dichiarare la decadenza con apposito decreto, la Concedente comunicherà un termine non inferiore a 30 giorni entro il quale il Concessionario potrà presentare le proprie deduzioni;
- al Concessionario dichiarato decaduto non spetterà alcun rimborso per le opere realizzate e per le spese sostenute.
- fatte salve le eventuali sanzioni di cui all'art. 9 della L.R. 80/2015, il Concessionario decaduto è soggetto

all'obbligo di rilascio dell'immobile e al ripristino dei luoghi.

- alla cessazione della concessione, per decorrenza del termine di durata sotto indicato, revoca, rinuncia, la concessione si risolve col conseguente obbligo per il Concessionario di ripristinare, a proprie spese, i luoghi, nel termine assegnato.
- qualora il Concessionario non ottemperi a quanto sopra, si farà luogo all'esecuzione d'ufficio in danno del Concessionario, salvo che su istanza di questi l'Amministrazione concedente non ritenga di esonerarlo, nel qual caso il Concessionario non avrà diritto a compensi od indennizzi di sorta, e fatta salva la facoltà della Concedente di acquisire le opere al demanio, senza oneri per l'amministrazione.
- per quanto non espressamente previsto dal presente Decreto di Concessione si applicano le vigenti disposizioni, di legge e di regolamento, statali e regionali, ed in particolare il codice civile, la normativa concernente il buon regime delle acque, nonché l'igiene e la sicurezza pubblica, l'edilizia e l'urbanistica vigenti nel territorio dove i beni sono ubicati.

Il Concessionario inoltre:

- rimane il solo ed unico responsabile agli effetti del risarcimento di tutti i danni che fossero arrecati alla proprietà privata, a cose o persone per effetto di quanto autorizzato e comunque tenendo indenne la Regione Toscana da qualsiasi responsabilità, anche giudiziale, per eventuali danni, reclami o molestie che potessero derivare dai lavori in oggetto;
- è obbligato, ai sensi dell'art. 2 del R.D. n.523/1904 ad eseguire a proprie spese e non appena ricevuta intimazione, tutte quelle varianti e modifiche, compresa anche l'eventuale demolizione delle opere stesse e la messa in pristino dello stato dei luoghi, che, a giudizio insindacabile dell'Autorità idraulica, si rendessero necessarie per garantire il buon regime idraulico o in seguito all'accertamento di effetti dannosi delle opere stesse o per le variate condizioni del corso d'acqua o per ogni altro pubblico interesse che potesse sopravvenire
- dovrà provvedere inoltre a ripristinare tempestivamente qualsiasi danno o guasto causato alle opere idrauliche ed al corso d'acqua in generale per effetto della presente autorizzazione, in conformità alle prescrizioni che saranno impartite dalla competente autorità idraulica;
- è tenuto alla osservanza delle disposizioni del R.D. 25/07/1904 n. 523 sulle opere idrauliche, nonché delle prescrizioni legislative e regolamentari vigenti, quali quelle concernenti la tutela delle acque pubbliche, dell'agricoltura, della fauna ittica, dell'industria, dell'igiene e della pubblica incolumità;

RILEVATO che l'inosservanza delle condizioni e prescrizioni cui è vincolato il presente provvedimento, al pari dell'inosservanza delle norme contenute nel Capo VII del R.D. 523/1904, comporterà denuncia all'Autorità Giudiziaria ai sensi dell'art. 374 della L. 2248/1865 allegato F.

RITENUTO, sulla base dell'esperita istruttoria, di stabilire in anni 19 la durata della concessione che potrà essere rinnovata nei soli casi previsti dal Regolamento e con le modalità nel medesimo stabilite, esclusivamente a seguito di istanza da presentare almeno 30 giorni prima della scadenza del termine di concessione;

DATO ATTO che il presente decreto è sostanzialmente conforme allo schema approvato con Decreto del Direttore n. 463 del 12/02/2016;

DATO ATTO che l'imposta di bollo relativa al presente atto è stata assolta dal richiedente con marca cartacea n. 01230300200363 del 15/11/2023.

Tutto ciò premesso e considerato,

#### DECRETA

1. di autorizzare l'esecuzione delle opere ai soli fini idraulici ai sensi e per gli effetti dell'art. 2, comma 1, lettera i) e lettera n) della L.R. 80/2015 e dell' art. 93 del R.D. 523/1904 così come descritto e rappresentato negli elaborati sopra elencati;
2. di stabilire che l'autorizzazione all'esecuzione delle opere ha validità di anni tre dalla data del presente atto;
3. di accordare, al richiedente Open Fiber S.p.A. la Concessione Demaniale n. 1359\_91 per l'occupazione di:
  - porzione di area demaniale dei corsi d'acqua denominati Fosso di Bettarino (MV50273) - Fosso MV30358 - Fosso MV30187 - Torrente Rimaggio (MV30370 -MV30685 - MV30807-MV31279 ) - Fosso delle Selve (MV30400) - Fosso MV30428 - Fosso MV30384 - Fosso MV30808 - Fosso MV31278 - Fosso M32051 - Fosso dell'Alberaccio (MV32138 - 31816) - Fosso MV32144 - Fosso delle Masse (MV31646) - Torrente Terzolle (MV31676) - Fosso MV31736 - Borro di Vagliano (MV31635), in varie località del Comune di Sesto Fiorentino, con l'opera n. 17402 - Scavi e opere civili in attraversamento finalizzate allo sviluppo della rete in fibra ottica, elencati nell'allegato A – Tabella

Riepilogativa Interventi, che costituisce parte integrante e sostanziale del presente atto ;

4. di stabilire che la concessione ha durata di anni 19 dalla data del presente atto;
5. di dare atto che, ai sensi dell'art. 93 del D.Lgs. 01/08/2003, n. 259 "Codice delle comunicazioni elettroniche", la concessione del demanio idrico necessario per i lavori di che trattasi è rilasciata a titolo gratuito;
6. di disporre che la realizzazione dell'opera e la gestione dell'area demaniale siano sottoposte alle prescrizioni tecniche e generali individuate in premessa e nessuna variazione potrà essere introdotta senza la preventiva autorizzazione da parte di questo Settore;
7. di dare atto che:
  - il presente provvedimento è rilasciato ai soli fini di tutela delle opere idrauliche e del buon regime delle acque pubbliche, giusto l'art. 2 del R.D. 523/1904, e pertanto fa salvi e impregiudicati i diritti di terzi. Il destinatario è tenuto a munirsi di tutti gli ulteriori titoli abilitativi e atti di assenso previsti dalle leggi vigenti.
  - il Concessionario è a conoscenza che, ferme restando le vigenti disposizioni urbanistiche del Comune interessato, in assenza della presente autorizzazione non possono iniziare i lavori.
8. di trasmettere per via telematica il presente provvedimento all'indirizzo pec openfiber.permessi.toscana@pec.openfiber.it ; eagleproject@pec.it.

Avverso il presente provvedimento è ammesso ricorso davanti all'autorità giudiziaria competente nei termini di legge.

IL DIRIGENTE


*Allegati n. 1*

*A*

*Elenco interferenze*

*e2b399a024f984ec10567baefd5f24eb365b81195b00794b39e4f349db74a274*



	Titolo documento	Nome file	Data
	RELAZIONE TECNICA	SESTO FIORENTINO ESPANSIONE-RT-GC	16/10/2023

**TABELLA RIEPILOGATIVA INTERVENTI**

RIF. TAVOLA	NOME CORSO D'ACQUA	TIPOLOGIA	COORDINATE INTERVENTO (WGS84)
1	FOSSO DI BETTARINO	TIPO 2	43.862907321085;11.217061933060
2	SENZA NOME	TIPO 2	43.857135748809;11.218902423625
2	SENZA NOME	TIPO 2	43.858699120713;11.218931534422
3	TORRENTE RIMAGGIO	TIPO 2	43.856220905831;11.220920919145
3	FOSSO DELLE SELVE	TIPO 2	43.855197527873;11.220195166154
3	SENZA NOME	TIPO 2	43.855093727577;11.219172182215
4	SENZA NOME	TIPO 2	43.855888664743;11.227331771174
5	TORRENTE RIMAGGIO	TIPO 2	43.851569589495;11.215737729034
6	SENZA NOME	TIPO 2	43.848913699515;11.212740147295
6	TORRENTE RIMAGGIO	TIPO 2	43.849983509608;11.213856503967
7	TORRENTE RIMAGGIO	TIPO 2	43.845544105960;11.210917269318
8	SENZA NOME	TIPO 7	43.842834749954;11.213862414324
9	SENZA NOME	TIPO 7	43.827336219196;11.221083010499
10	SENZA NOME	TIPO 7	43.830213918709;11.225688857297
11	FOSSO ALBERACCIO	TIPO 2	43.825995944619;11.230884440322
11	FOSSO ALBERACCIO	TIPO 2	43.825995944619;11.230884440322
11	FOSSO ALBERACCIO	TIPO 2	43.825995944619;11.230884440322
11	FOSSO ALBERACCIO	TIPO 2	43.825995944619;11.230884440322
12	SENZA NOME	TIPO 2	43.826680479429;11.237170224878
13	FOSSO ALBERACCIO	TIPO 2	43.830369461826;11.236232138788
14	FOSSO DELLE MASSE	TIPO 2	43.835237733923;11.251242575003
15	TORRENTE TERZOLLE	TIPO 2	43.832312909896;11.266256789981
15	SENZA NOME	TIPO 2	43.831539526140;11.268144999715
16	BORRO DI VAGLIANO	TIPO 2	43.837290425141;11.264815634405

AOGGRT / AD Prot. 0521443 Data 16/11/2023 ore 11:15 Classifica P.080.075.



**REGIONE TOSCANA**

DIREZIONE DIFESA DEL SUOLO E PROTEZIONE CIVILE

SETTORE GENIO CIVILE VALDARNO SUPERIORE

**Responsabile di settore Gennarino COSTABILE**

Incarico: DECR. DIRIG. CENTRO DIREZIONALE n. 8656 del 21-05-2021

Decreto non soggetto a controllo ai sensi della D.G.R. n. 553/2016

**Numero adozione: 24996 - Data adozione: 28/11/2023**

Oggetto: R.D. 1775/33 - Regolamento Regione Toscana n. 61/r del 16/08/2016 e s.m.i. - Procedimento/Pratica SiDIT n. 5166/2023-3552/2023; Domanda di concessione acque sotterranee di derivazione di acque pubbliche nel Comune di Scarperia e San Piero (FI).

Il presente atto è pubblicato integralmente sul BURT ai sensi degli articoli 4, 5 e 5 bis della l.r. 23/2007 e sulla banca dati degli atti amministrativi della Giunta regionale ai sensi dell'art.18 della l.r. 23/2007. E' escluso dalla pubblicazione l'allegato A nel rispetto dei limiti alla trasparenza posti dalla normativa statale.

Data certificazione e pubblicazione in banca dati ai sensi L.R. 23/2007 e ss.mm.: 29/11/2023

Documento informatico firmato digitalmente ai sensi del testo unico D.P.R. 28 dicembre 2000,n. 445, del D.Lgs. 7 marzo 2005, n. 82 e norme collegate, il quale sostituisce il testo cartaceo e la firma autografa.

Numero interno di proposta: 2023AD028142

## IL DIRIGENTE

VISTO il R.D. 11 dicembre 1933 n. 1775 "Testo unico delle disposizioni sulle acque e impianti elettrici";

VISTA la L. 7 agosto 1990 n. 241 e ss. mm.ii.;

VISTO il D.Lgs 31 marzo 1998 n. 112 "Conferimento di funzioni e compiti amministrativi dello Stato alle regioni ed agli enti locali", in attuazione del capo I della legge 15 marzo 1997, n. 59;

VISTA la Deliberazione del Consiglio della Regione Toscana 25 gennaio 2005 n. 6 "Approvazione del piano di tutela delle acque";

VISTO il D.Lgs. 3 aprile 2006 n. 152 "Norme in materia ambientale";

VISTA la L.R. 3 marzo 2015 n. 22 "Riordino delle funzioni provinciali e attuazione della legge 7 aprile 2014 n. 56";

VISTA la L.R. 28 dicembre 2015 n. 80 "Norme in materia di difesa del suolo, tutela delle risorse idriche e tutela della costa e degli abitati costieri";

VISTI i regolamenti della Regione Toscana:

- 21 aprile 2015, n. 51/R "Regolamento di attuazione dell'articolo 11, comma 1, lettere e) ed f) della legge regionale 28 dicembre 2015 n. 80. Disciplina degli obblighi di misurazione delle portate e dei volumi dei prelievi e delle restituzioni di acqua pubblica e delle modalità di trasmissione dei risultati delle misurazioni";

- 16 agosto 2016, n. 61/R "Regolamento di attuazione dell'articolo 11, commi 1 e 2, della legge regionale 28 dicembre 2015 n. 80 (Norme in materia di difesa del suolo, tutela delle risorse idriche e tutela della costa e degli abitati costieri) recante disposizioni per l'utilizzo razionale della risorsa idrica e per la disciplina dei procedimenti di rilascio dei titoli concessori e autorizzatori per l'uso di acqua. Modifiche al D.P.G.R. 51/R/2015";

VISTA la delibera della Giunta regionale 21/01/2019 n. 58, pubblicata nel Burt il 30/01/2019, recante "Indirizzi di prima applicazione per la valutazione ambientale ex ante delle derivazioni idriche e l'individuazione del deflusso ecologico in relazione agli obiettivi di qualità ambientale definiti dai Piani di gestione delle Acque delle autorità di Distretto Idrografico ricadenti nel territorio della Regione Toscana";

VISTA la delibera della Giunta Regionale del 1 ottobre 2018 n. 1068 "Delibera di determinazione dei canoni sulle utilizzazioni delle acque per l'annualità 2018" e successive delibere di aggiornamento dei canoni sulla base del tasso di inflazione programmata (TIP);

CONSIDERATO che con domanda in data 02-08-2023 al numero protocollo 374955 il richiedente S.A.L.I.T. SRL, con sede legale in viale Montegrappa, Prato (PO) C.F. 00821460482, fatto richiesta di Domanda di concessione acque sotterranee di derivazione di acqua pubblica nel Comune di Scarperia e San Piero (FI), su pozzo esistente nel terreno individuato al N.C.T nel foglio n. 30, particella n. 256 ad uso CIVILE ;

VISTO CHE con nota 473646 del 17/10/2023, a seguito della vendita della società S.A.L.I.T. srl, si comunica il cambio di ragione sociale in favore della società, come meglio identificato nell'allegato al presente atto per farne parte integrante e sostanziale (allegato A);

DATO ATTO che la società come meglio identificato nell'allegato al presente atto per farne parte integrante e sostanziale (allegato A), è subentrata alla società S.A.L.I.T. srl;

VISTI gli esiti dell'istruttoria svolta dall'Ufficio e le caratteristiche della derivazione che possono essere così sintetizzate:

- la quantità di acqua da derivare, sulla quale è calcolato il canone di concessione, è fissata in misura della portata media di 0,10 l/s, per un fabbisogno di 3000 metri cubi annui, destinati ad uso CIVILE ;

CONSIDERATO CHE la società richiedente ha versato tramite bonifico su C/C bancario IBAN IT41 X 07601

02800 001031581018 intestato a Regione Toscana, in data 09-11-23 € 43,73 per rateo canone 2023, € 40,00 per contributo ex art. 7 ed € 262,37, a titolo di cauzione a garanzia del pagamento del canone di concessione di derivazione d'acqua pubblica ai sensi dell'art. 60 della D.P.G.R. 61/R/2016 e della D.G.R.T. n. 1068/2018 e degli obblighi assunti con il disciplinare di concessione, somma che sarà restituita alla scadenza della concessione senza rinnovo;

DATO ATTO CHE il richiedente ha sottoscritto il Disciplinare conservato agli atti e allegato al presente decreto per farne parte integrante e sostanziale (allegato A), contenente gli obblighi e le condizioni cui è vincolata la concessione di acque pubbliche di cui all'oggetto;

DATO ATTO CHE il Disciplinare in questione è conforme allo schema tipo approvato con Delibera G.R.T. n. 194 del 16/03/2016;

RITENUTA l'istanza presentata meritevole di approvazione;

DATO ATTO che il responsabile del procedimento amministrativo, ai sensi della Legge 241/1990 e s.m.i., è il titolare di incarico di Elevata Qualificazione in "Procedure tecnico autorizzative in materia di acque - Valdarno Superiore";

DATO ATTO CHE l'imposta di bollo relativa al presente atto è stata regolarmente assolta;

Tutto ciò premesso e considerato

#### DECRETA

1. di rilasciare, entro i limiti di disponibilità dell'acqua e fatti salvi i diritti di terzi, al richiedente, come meglio identificato nell'allegato al presente atto per farne parte integrante e sostanziale (allegato A), la concessione di acque sotterranee tramite POZZO ubicato al foglio n. 30, particella n. 256 in Comune di Scarperia e San Piero (FI), per uso CIVILE per una portata media di 0,10 l/s di acqua sulla base della quale sarà calcolato il canone di concessione;
2. di stabilire la durata della concessione in anni 20 con decorrenza dalla data del presente atto;
3. di approvare il Disciplinare conservato agli atti dell'ufficio scrivente e allegato al presente decreto per farne parte integrante e sostanziale (allegato A), contenente gli obblighi e le condizioni cui è vincolata la concessione di acque pubbliche di cui all'oggetto;
4. di dichiarare che gli obblighi derivanti dalla presente concessione sono regolati come stabilito nel Disciplinare di Concessione richiamato e approvato al precedente punto 3;
5. di dichiarare che ai sensi della D.G.R. n. 1068/2018 e successive delibere di aggiornamento dei canoni sulla base del tasso di inflazione programmata (TIP), il canone annuo è stabilito nella misura di € 262,37 ; (*euro duecentosessantadue virgola trentasette centesimi*);
6. di dichiarare che la Regione Toscana resta sollevata da ogni onere e responsabilità in dipendenza dell'attingimento, inclusi gli eventuali danni verso terzi e qualsiasi altro danno si possa verificare, durante l'esercizio della derivazione, alle persone ed alla proprietà pubblica e privata, che saranno in ogni caso posti a carico del Concessionario;
7. di trasmettere il presente provvedimento al Concessionario e al Comune di Scarperia e San Piero;

Avverso il presente provvedimento è ammesso ricorso nei confronti dell'autorità giudiziaria competente nei termini di legge.

IL DIRIGENTE

*Allegati n. 1*

*A           disciplinare firmato*

*22dc7adfe1608e50121cd2db736dd34f2fa483e7c84bf3b94867b113a7088b0e*



**REGIONE TOSCANA**

DIREZIONE DIFESA DEL SUOLO E PROTEZIONE CIVILE

SETTORE GENIO CIVILE VALDARNO INFERIORE

**Responsabile di settore Francesco PISTONE**

Incarico: DECR. DIRIG. CENTRO DIREZIONALE n. 8656 del 21-05-2021

Decreto non soggetto a controllo ai sensi della D.G.R. n. 553/2016

**Numero adozione: 25004 - Data adozione: 28/11/2023**

Oggetto: Pratica Sidit n. 4377/2022. Procedimento n. 6190/2022. GCVI-Acque. Concessione di derivazione di acque pubbliche sotterranee nel territorio del Comune di Capoliveri (LI).

Il presente atto è pubblicato integralmente sul BURT ai sensi degli articoli 4, 5 e 5 bis della l.r. 23/2007 e sulla banca dati degli atti amministrativi della Giunta regionale ai sensi dell'art.18 della l.r. 23/2007. E' escluso dalla pubblicazione l'allegato A nel rispetto dei limiti alla trasparenza posti dalla normativa statale.

Data certificazione e pubblicazione in banca dati ai sensi L.R. 23/2007 e ss.mm.: 29/11/2023

Documento informatico firmato digitalmente ai sensi del testo unico D.P.R. 28 dicembre 2000, n. 445, del D.Lgs. 7 marzo 2005, n. 82 e norme collegate, il quale sostituisce il testo cartaceo e la firma autografa.

Numero interno di proposta: 2023AD028144

## IL DIRIGENTE

Vista la legge n. 241 del 1990 “Nuove norme del procedimento amministrativo”, come modificata dalla legge n. 69 del 2009 e s.m.i.;

Visto il T.U. il R.D. 11/12/1933, n. 1775 “Testo unico delle disposizioni di legge sulle acque e impianti elettrici”;

Visto il D.P.R. 18/12/1999 N. 238;

Visto l’art.9 del D.Lgs. 12/07/1993 n.275, ‘Riordino in materia di concessione di acque pubbliche’;

Visto il D. Lgs. Del 03/04/2006 n. 152, “Norme in materia ambientale”, artt. 95 e 96;

Vista la L.R. 02/12/1994 n.92;

Vista la Deliberazione del Consiglio della Regione Toscana n. 6 del 25/01/2005 “Approvazione del piano di tutela delle acque”;

Vista la D.G.R. 269/2009 che recepisce la decisione n. 2 del 16/02/2007 del Comitato Tecnico di Bacino Toscana Costa, relativa all’individuazione dei corpi idrici a criticità e alla valutazione delle disponibilità della risorsa per corpi idrici omogenei con conseguenti limiti d’uso in riferimento all’obiettivo di equilibrio del bilancio idrico”, con la quale si definiscono tra l’altro i criteri per il rilascio delle concessioni, per l’utilizzo di acqua pubblica, da parte delle Autorità competenti;

Visti i regolamenti emanati dalla Regione Toscana di cui al D.P.G.R. 16/08/2016 n. 61/R/2015 e al D.P.G.R. 21/04/2015 n. 51/R/2015;

Vista la L.R. n. 80 del 28/12/2015 “Norme in materia di difesa del suolo, tutela delle risorse idriche e tutela della costa e degli abitati costieri”;

Vista la D.G.R. n. 1341 del 29/12/2015 “Indirizzi operativi per lo svolgimento delle funzioni amministrative regionali in materia di difesa del suolo ai sensi dell’art. 9 comma 4 della L.R. 22/2015”;

Vista la D.G.R. 23/02/2016 n 122 per il subentro nei procedimenti ai sensi dell’art. 11bis comma 2 della L.R. 22/2015 in materia di difesa del suolo;

Vista la D.G.R. n. 194 del 16/03/2016 “Concessioni di acque pubbliche e di aree del demanio fluviale. Approvazione degli schemi tipo di disciplinare, come da DGR 29 Dicembre 2015 n.1341, ed ulteriori disposizioni per l’istruttoria ed il rilascio”;

Vista la D.G.R. 815 del 01/08/2016, ‘Regolamento di attuazione dell’articolo 11 della legge regionale 28 dicembre 2015 n.80 (Disposizioni per l’utilizzo razionale della risorsa idrica e per la disciplina dei procedimenti di rilascio dei titoli concessori e autorizzatori per l’uso dell’acqua). Approvazione definitiva’;

Visto il Regolamento D.P.G.R. 61/R/2016 del 16/08/2016 recante ‘Disposizioni per l’utilizzo razionale della risorsa idrica e per la disciplina dei procedimenti di rilascio dei titoli concessori e autorizzatori per l’uso di acqua. Modifiche al d.p.g.r. 51/R/2015’, così come modificato dalla D.G.R. n. 830 del 31/07/2017;

Vista la D.G.R. n. 830 del 31/07/2017, 'Norme per il razionale utilizzo della risorsa idrica, per la semplificazione ed il coordinamento dei procedimenti di rilascio dei titoli concessori e autorizzatori per l'uso delle acque pubbliche e per la determinazione dei canoni di concessione. Modifiche al d.p.g.r. 61/R/2016 e al d.p.g.r. 51/R/2015';

Vista la D.G.R. n. 889 del 07/08/2017 'Delibera di determinazione dei canoni sulle utilizzazioni delle Acque Pubbliche' e il DGR 1219 del 02/11/2022;

Vista la Direttiva Derivazioni della Autorità di Bacino Distrettuale dell'Appennino Settentrionale approvata in Conferenza Istituzionale Permanente con Delibera n. 3 del 14/12/2017, pubblicata sulla G.U. n. 43 del 21/02/2018;

Vista la D.G.R. n. 58 del 21/01/2019 "Indirizzi di prima applicazione per la valutazione ambientale ex ante delle derivazioni idriche e l'individuazione del deflusso ecologico in relazione agli obiettivi di qualità ambientale definiti dai Piani di Gestione delle Acque delle Autorità di Distretto Idrografico ricadenti nel territorio della Regione Toscana";

Vista la L.R. 19 marzo 2015, n. 30 "Norme per la conservazione e la valorizzazione del patrimonio naturalistico-ambientale regionale. Modifiche alla L. 24/1994, alla L.R. 65/1997, alla L.R. 24/2000 ed alla L.R. 10/2010;

Vista l'istanza acquisita al protocollo della Regione Toscana con n. 0419891 in data 04/11/2022 presentata dalla ditta richiedente (i cui dati identificativi sono riportati nel disciplinare redatto in conformità allo schema approvato con D.G.R. n. 194 del 16/03/2016, allegato al presente atto e che ne costituisce parte integrante e sostanziale), con la quale viene richiesta la concessione per la derivazione di acqua pubblica sotterranea ad uso agricolo, pratica Sidit n. 4377/2022;

Visto che l'emungimento interessa un pozzo esistente, individuato al catasto delle acque pubbliche di questo Ufficio con identificativo 10960, ubicato nel territorio del Comune di Capoliveri (LI), località Lacona, su terreni di proprietà del richiedente contraddistinti al N.C.T. di detto Comune al foglio n. 8, particella n. 279, coordinate Gauss-Boaga (EPSG 3003): X 1607007 - Y 4735556;

Considerato che il volume annuale complessivo richiesto è di 2.376 (duemilatrecentosettantasei) metri cubi, la portata massima di acqua in concessione è fissata in misura non superiore a 0,2 (zero virgola due) l/s e la portata media di concessione su cui calcolare il canone è pari a 0,075 (zero virgola zero settantacinque) l/s medi annui;

Considerato che l'acqua così prelevata viene richiesta esclusivamente ad uso agricolo, per l'approvvigionamento dell'azienda agrituristica di proprietà, principalmente per la conduzione delle coltivazioni (orto e frutteto) e del giardino;

Visto il parere favorevole della Autorità di Bacino Distrettuale dell'Appennino Settentrionale ricevuto con Prot. n. 0399856 del 29/08/2023, per il quantitativo annuo massimo richiesto, a condizione che la durata della concessione non sia superiore ad anni 5 (cinque), al termine della quale sarà riesaminata sulla base dei dati aggiornati di bilancio idrico;

Valutata la compatibilità del prelievo previsto ai sensi della Direttiva Derivazioni della Autorità di Bacino Distrettuale dell'Appennino Settentrionale approvata in Conferenza Istituzionale Permanente con Delibera n. 3 del 14/12/2017, pubblicata sulla G.U. n. 43 del 21/2/2018;

Considerato che il prelievo previsto risulta ubicato all'esterno di SIC o di siti della Rete Natura 2000 e non sussistendo possibili incidenze negative sugli stessi siti, come da valutazioni contenute nella relazione istruttoria, l'istanza è esclusa dalle procedure di valutazione di incidenza (art. 88 comma 2 della L.R. 30/2015);



Considerato che il richiedente ha corrisposto gli importi dei seguenti pagamenti:

- bollo per la presentazione dell'istanza in oggetto pari a € 16,00 mediante bonifico su c/c bancario intestato a Regione Toscana, IBAN: IT 70J0760102800000011899580 effettuato in data 31/10/2022;
- spese d'istruttoria pari a € 100,00 mediante bonifico sul c/c bancario intestato a Regione Toscana, IBAN: IT 89O0760102800001031575820 effettuato in data 31/10/2022;
- canone per l'anno 2023 pari a € 23,00 per mezzo di bonifico bancario su conto corrente intestato a Regione Toscana, IBAN: IT41X0760102800001031581018 in data 30/10/2023;
- deposito cauzionale pari a € 84,00 per mezzo di bonifico bancario su conto corrente intestato a Regione Toscana, IBAN: IT41X0760102800001031581018 in data 30/10/2023;
- bollo per l'emissione del presente atto, ai sensi del D.P.R. 642/72 ss.mm.ii. pari a € 16,00 con marca da bollo Identificativo: 01230081325904 del 25/10/2023;

Preso atto della conclusione dell'iter istruttorio, con esito favorevole al rilascio della concessione;

Visto il disciplinare n. 31/2023, denominato Allegato A, contenente gli obblighi e le condizioni cui è vincolato il rapporto di concessione di derivazione di acqua pubblica, redatto in conformità allo schema approvato con D.G.R. n. 194 del 16/03/2016, firmato digitalmente in data 06/11/2023 dal richiedente, allegato al presente atto e che ne costituisce parte integrante e sostanziale;

Accertata la regolarità tecnica attestante la correttezza dell'azione amministrativa del presente atto che con la sottoscrizione del disciplinare viene attestata;

Dato atto che il Responsabile del Procedimento è il "titolare di incarico di Elevata Qualificazione" per le procedure tecnico autorizzative in materia di acque del Settore Genio Civile Valdarno Inferiore;

Dichiarata l'assenza di conflitto di interessi da parte del Dirigente sottoscrittore, ai sensi dell'art. 6 bis della L. 7 agosto 1990, n. 241, introdotto dalla L. 6 novembre 2012, n. 190;

Tutto ciò premesso e considerato

#### DECRETA

1. di rilasciare alla ditta richiedente (i cui dati identificativi sono riportati nel disciplinare redatto in conformità allo schema approvato con D.G.R. n. 194 del 16/03/2016, allegato al presente atto e che ne costituisce parte integrante e sostanziale), la Concessione Demaniale Idrica per la derivazione di acque pubbliche sotterranee mediante un pozzo esistente, ubicato nel territorio del Comune di Capoliveri (LI), località Lacona, su terreni di proprietà del richiedente contraddistinti al N.C.T. di detto Comune al foglio n. 8, particella n. 279, coordinate Gauss-Boaga (EPSG 3003): X 1607007 - Y 4735556, pratica Sidit n. 4377/2022;
2. di stabilire che l'esercizio della derivazione di acque pubbliche sarà conforme al contenuto degli elaborati progettuali presentati a corredo dell'istanza e avverrà secondo le prescrizioni contenute nel disciplinare, denominato Allegato A, redatto in conformità allo schema approvato con D.G.R. n. 194 del 16/03/2016, allegato al presente atto e che ne costituisce parte integrante e sostanziale, sottoscritto dal richiedente in data 06/11/2023; in particolare si avranno le seguenti condizioni:
  - il volume annuale concesso è di 2.376 (duemilatrecentosettantasei) metri cubi;
  - la portata massima di acqua in concessione è fissata in misura non superiore a 0,2 (zero virgola due) litri al secondo;
  - la portata media di concessione su cui calcolare il canone è pari a 0,075 (zero virgola zero settantacinque) l/s medi annui;

- il periodo di utilizzo dell'acqua è compreso dal 1 Gennaio al 31 Dicembre (estremi inclusi) di ogni anno e la durata della concessione è stabilita in anni 5 (cinque) dalla data del presente atto;
3. per ogni effetto di legge, il richiedente elegge il proprio domicilio presso la sede legale;
  4. la Regione Toscana resta sollevata da ogni onere e responsabilità in dipendenza dell'attingimento, inclusi gli eventuali danni verso terzi e qualsiasi altro danno si possa verificare, durante l'esercizio della derivazione, alle persone ed alla proprietà pubblica e privata, che saranno in ogni caso posti a carico del Concessionario;
  5. di trasmettere il presente atto al richiedente.

Avverso il presente provvedimento è ammesso ricorso nei confronti dell'autorità giudiziaria competente nei termini di legge.

IL DIRIGENTE

*Allegati n. 1*

**A**

**DISCIPLINARE**

*a1ee8cf725be842a894d2fa8cd7ab1880ea02cd1a1db698e10af5c2c45b6dbe5*



**REGIONE TOSCANA**

DIREZIONE DIFESA DEL SUOLO E PROTEZIONE CIVILE

SETTORE GENIO CIVILE TOSCANA NORD

**Responsabile di settore Enzo DI CARLO**

Incarico: DECR. DIRIG. CENTRO DIREZIONALE n. 8656 del 21-05-2021

Decreto non soggetto a controllo ai sensi della D.G.R. n. 553/2016

**Numero adozione: 25006 - Data adozione: 28/11/2023**

Oggetto: R.D. n. 1775/33 - rinnovo della concessione di derivazione acqua sotterranea mediante un pozzo nel Comune di Carrara (MS) loc. Nazzano, ad uso produzione di beni e servizi con variante non sostanziale (prat. Sidit n. 408720/2020 C.L. n. PC 702/23-127).

Il presente atto è pubblicato integralmente sul BURT ai sensi degli articoli 4, 5 e 5 bis della l.r. 23/2007 e sulla banca dati degli atti amministrativi della Giunta regionale ai sensi dell'art.18 della l.r. 23/2007. E' escluso dalla pubblicazione l'allegato A nel rispetto dei limiti alla trasparenza posti dalla normativa statale.

Data certificazione e pubblicazione in banca dati ai sensi L.R. 23/2007 e ss.mm.: 29/11/2023

Documento informatico firmato digitalmente ai sensi del testo unico D.P.R. 28 dicembre 2000, n. 445, del D.Lgs. 7 marzo 2005, n. 82 e norme collegate, il quale sostituisce il testo cartaceo e la firma autografa.

Numero interno di proposta: 2023AD028124

## IL DIRIGENTE

## Visti:

- il R.D. 11/12/1933 n. 1775 “Testo unico delle disposizioni sulle acque e impianti elettrici”;
- la L. 7 agosto 1990 n. 241 e ss. mm.ii “Nuove norme in materia di procedimento amministrativo e di diritto di accesso ai documenti amministrativi”;
- il D.L.vo 31.03.1998, n. 112 “Conferimento di funzioni e compiti amministrativi dello Stato alle regioni ed agli enti locali”, in attuazione del capo I della legge 15 marzo 1997, n. 59;
- il D.P.R. 18.2.1999 n°238;
- la Deliberazione del Consiglio della Regione Toscana n. 6 del 25.01.2005 “Approvazione del piano di tutela delle acque”;
- il D.Lgs. del 03/04/2006 n° 152, artt. 95 e 96;
- la L.R. 3 marzo 2015 n. 22 “Riordino delle funzioni provinciali e attuazione della legge 7 aprile 2014 n. 56”;
- il decreto del Presidente della Giunta Regionale Toscana 21/04/2015 n. 51/R “Regolamento di attuazione dell’articolo 11, comma 1, lettere e) ed f) della legge regionale 28 dicembre 2015 n. 80. Disciplina degli obblighi di misurazione delle portate e dei volumi dei prelievi e delle restituzioni di acqua pubblica e delle modalità di trasmissione dei risultati delle misurazioni”, così come modificato dal DPGRT n. 46/R del 11/08/2017;
- la L.R. 28/12/2015, n. 80 “Norme in materia di difesa del suolo, tutela delle risorse idriche e tutela della costa e degli abitati costieri”;
- la delibera della Giunta regionale 23 febbraio 2016 n. 122 “Delibera per il subentro nei procedimenti ai sensi dell’art.11 bis comma 2 della L.R.22/2015 in materia di difesa del suolo”;
- la D.G.R. n. 194 del 16/03/2016 “Concessioni di acque pubbliche e di aree del demanio fluviale. Approvazione degli schemi tipo di disciplinare, come da DGR 29 dicembre 2015 n. 1341, ed ulteriori disposizioni per l’istruttoria ed il rilascio”;
- il decreto del Presidente della Giunta Regionale Toscana 16 agosto 2016, n. 61/R (pubblicato sul Bollettino Ufficiale n. 37 parte I del 19/08/2016), così come modificato dal DPGRT n. 46/R del 11/08/2017, “Regolamento di attuazione dell’articolo 11, commi 1 e 2, della legge regionale 28 dicembre 2015 n. 80 (Norme in materia di difesa del suolo, tutela delle risorse idriche e tutela della costa e degli abitati costieri) recante disposizioni per l'utilizzo razionale della risorsa idrica e per la disciplina dei procedimenti di rilascio dei titoli concessori e autorizzatori per l'uso di acqua. Modifiche al D.P.G.R. 51/R/2015”;
- la L.R.11/11/2016 n.77 “disposizioni urgenti in materia di concessioni del demanio idrico” art. 3;
- il DPGRT n. 46/R del 11/08/2017 pubblicato sul Bollettino Ufficiale n. 34 Parte I del 11/08/2017 “modifiche al DPGRT n. 61/R/2016 e al DPGRT n. 51/R/2015”;
- le deliberazioni di Giunta Regionale di determinazione dei canoni sulle utilizzazioni delle acque n. 1068 del 01/10/2018, n. 1035 del 05/08/2019, n. 938 del 13/09/2021, n. 1219 del 02/11/2022 e n. 1208 del 23/10/2023;
- la delibera della Giunta Regionale del 21.01.2019 n. 58, pubblicata nel BURT il 30.01.2019, recante “Indirizzi di prima applicazione per la valutazione ambientale ex ante delle derivazioni idriche e l'individuazione del deflusso ecologico in relazione agli obiettivi di qualità ambientale definiti dai Piani di Gestione delle Acque delle Autorità di Distretto Idrografico ricadenti nel territorio della Regione Toscana”;

Vista l'istanza acquisita al protocollo della Provincia di Massa Carrara in data 27/02/2014 con il n. 6002, presentata dal legale rappresentante di Settimo Donnini & C. s.r.l., C.F.: 00573770450, con sede a Carrara (MS) via Illice n. 17, con la quale è stato chiesto il rinnovo della concessione di derivazione acqua dalla falda sotterranea ad uso industriale, nel Comune di Carrara (MS), di cui al decreto R.T. n. 1907 del 07/04/1997 (pratica n. PC 702/23-127);

Visto il decreto R.T. n. 1907 del 07/04/1997 con il quale è stato concesso a Settimo Donnini & C. s.r.l., di derivare acqua sotterranea ad uso industriale per un quantitativo di massimi 0,5 l/s, subordinatamente all'osservanza di quanto contenuto nel disciplinare rep. n. 971 del 16/01/1996; la scadenza è stata fissata al giorno 27/02/2014 (pratica n. PC 702/23-127);

Dato atto che, ai sensi del DPGRT n. 61/R del 16/08/2016, l'utilizzo dell'acqua della concessione di cui al decreto R.T. n. 1907 del 07/04/1997, equivale all'uso produzione di beni e servizi;

Vista la relazione d'istruttoria del Genio Civile Toscana Nord sede di Massa, Ufficio Procedure Tecnico Autorizzative in Materia di Acque, conservata agli atti della pratica Sidit n. 408720/2020 C.L. n. PC 702/23-127;

Considerato che il Concessionario ha dichiarato un fabbisogno idrico ridotto rispetto a quanto precedentemente utilizzato, stimando il quantitativo necessario in circa 2.000,0 mc/a, equivalenti ad una portata media di 0,064 l/s; la portata massima istantanea è 0,5 l/s;

Considerato che a seguito degli accertamenti effettuati è possibile stabilire che le condizioni locali corrispondono a quanto riportato negli atti tecnici presentati a corredo della domanda di rinnovo attingimento con variante non sostanziale;

Preso atto che il legale rappresentate di Settimo Donnini & C. s.r.l., ha sottoscritto in data 13/11/2023 il disciplinare contenente gli obblighi e le condizioni cui è vincolata la concessione di acqua pubblica;

Visto l'allegato disciplinare di concessione sottoscritto in data 13/11/2023, redatto in conformità alla delibera di Giunta Regionale n. 194 del 16/03/2016, parte integrante e sostanziale del presente atto (All. A), contenente i diritti e gli obblighi delle Parti, nonché la disciplina delle modalità di esecuzione delle attività oggetto di concessione ed ogni altro termine, modo e condizione accessoria;

Ritenuto di rinnovare a: Settimo Donnini & C. s.r.l., C.F.: 00573770450, con sede a Carrara (MS) via Ilice n. 17, la concessione di derivazione acqua sotterranea mediante un pozzo nel Comune di Carrara (MS) loc. Nazzano - FG 75 Particella 424, ad uso produzione di beni e servizi, di cui al decreto R.T. n. 1907 del 07/04/1997 per ulteriori anni 15 (quindici), a far data dal 28/02/2014 (giorno immediatamente successivo alla data di scadenza della concessione originaria), per 365 gg/a, con diminuzione del quantitativo da utilizzare (variante non sostanziale): la portata di acqua massima istantanea è fissata in misura non superiore a 0,5 l/s, nell'anno civile non potrà essere prelevato un volume eccedente 2.000,0 mc, la portata media su cui calcolare il canone è 0,064 l/s (prat. Sidit n. 408720/2020 C.L. n. PC 702/23-127);

Dato atto che è dovuto il canone anno 2023 di Euro 2,075,04 da versare entro la scadenza del 31/12/2023;

Dato atto che in data 03/03/2023, sul conto IBAN IT41X0760102800001031581018, è stato versato il deposito cauzionale di Euro 1.857,60;

Ritenuto di concedere il nulla osta allo svincolo del precedente deposito cauzionale: quietanza n. 213 del 13/12/1995, di Lire 1.500.000 versato alla Tesoreria Provinciale dello Stato;

Dichiarata l'assenza di conflitto di interessi ai sensi dell'art. 6 bis della Legge 241/1990;

Tutto ciò premesso e considerato;

## DECRETA

1. di rinnovare a: Settimo Donnini & C. s.r.l., C.F.: 00573770450, con sede a Carrara (MS) via Ilice n. 17, la concessione di derivazione acqua sotterranea mediante un pozzo nel Comune di Carrara (MS) loc. Nazzano - FG 75 Particella 424, ad uso produzione di beni e servizi, di cui al decreto R.T. n. 1907 del 07/04/1997, per ulteriori anni 15 (quindici), a far data dal 28/02/2014 (giorno immediatamente successivo alla data di scadenza della concessione originaria), per 365 gg/a, con diminuzione del quantitativo da utilizzare (variante non sostanziale): la portata di acqua massima istantanea è fissata in misura non superiore a 0,5 l/s, nell'anno civile non potrà essere prelevato un volume eccedente 2.000,0 mc, la portata media su cui calcolare il canone è 0,064 l/s (prat. Sidit n. 408720/2020 C.L. n. PC 702/23-127);
2. di approvare il disciplinare, redatto in conformità allo schema approvato con Delibera G.R. n.194 del 16/03/2016, sottoscritto dal legale rappresentante di Settimo Donnini & C. s.r.l. in data 13/11/2023, contenente gli obblighi e le condizioni cui è vincolato il rapporto di concessione di derivazione acqua pubblica, allegato al presente decreto e costituente parte integrante e sostanziale (All. A);
3. di dare atto che è dovuto il canone anno 2023 di Euro 2,075,04 da versare entro la scadenza del 31/12/2023;
4. di dare atto che in data 03/03/2023, sul conto IBAN IT41X0760102800001031581018, è stato versato il deposito cauzionale di Euro 1.857,60;
5. di concedere il nulla osta allo svincolo del precedente deposito cauzionale: quietanza n. 213 del 13/12/1995, di Lire 1.500.000 versato alla Tesoreria Provinciale dello Stato;
6. di dare atto che per ogni effetto di legge, il richiedente elegge il proprio domicilio presso il Comune di Carrara (MS);
7. di dare atto che la Regione Toscana resta sollevata da ogni onere e responsabilità in dipendenza dell'attingimento, inclusi gli eventuali danni verso terzi e qualsiasi altro danno si possa verificare, durante l'esercizio della derivazione, alle persone ed alla proprietà pubblica e privata, che saranno in ogni caso posti a carico del Concessionario;
8. di trasmettere il presente atto al Richiedente;
9. di dare atto che avverso il presente provvedimento è ammesso ricorso all'Autorità Giudiziaria competente nei termini di Legge.

IL DIRIGENTE

*Allegati n. 1*

*A disciplinare*

*3bf56fbc25d55befca231a399269fec80e839af83a83ffe3a818490492b09f81*





**REGIONE TOSCANA**

DIREZIONE DIFESA DEL SUOLO E PROTEZIONE CIVILE

SETTORE GENIO CIVILE VALDARNO INFERIORE

**Responsabile di settore Francesco PISTONE**

Incarico: DECR. DIRIG. CENTRO DIREZIONALE n. 8656 del 21-05-2021

Decreto non soggetto a controllo ai sensi della D.G.R. n. 553/2016

**Numero adozione: 25007 - Data adozione: 28/11/2023**

Oggetto: L.R. 80/2015 e R.D. n. 523/1904. Pratica Sidit 9394/2023. Procedimento di rilascio di concessione per utilizzo del demanio idrico con contestuale rilascio di autorizzazione idraulica per attraversamento aereo del Fosso Nugolaio BV8822 con nuovo elettrodotto MT 15 kV nel Comune di Cascina (PI).

Richiedente: Luner Invest srl

Il presente atto è pubblicato integralmente sul BURT ai sensi degli articoli 4, 5 e 5 bis della l.r. 23/2007 e sulla banca dati degli atti amministrativi della Giunta regionale ai sensi dell'art.18 della l.r. 23/2007.

Data certificazione e pubblicazione in banca dati ai sensi L.R. 23/2007 e ss.mm.: 29/11/2023

Documento informatico firmato digitalmente ai sensi del testo unico D.P.R. 28 dicembre 2000, n. 445, del D.Lgs. 7 marzo 2005, n. 82 e norme collegate, il quale sostituisce il testo cartaceo e la firma autografa.

Numero interno di proposta: 2023AD028162

## IL DIRIGENTE

VISTI gli artt. 93,95, 97 e 98 del R.D. 523/1904 “Testo unico delle disposizioni di legge intorno alle opere idrauliche delle diverse categorie” e s.m.i.;

VISTA la L. 37/94 “Norme per la tutela ambientale delle aree demaniali dei fiumi, torrenti, laghi e altre acque pubbliche”;

VISTO il D.Lgs n. 112 del 31/03/1998 “Conferimento di funzioni e compiti amministrativi dello Stato alle Regioni ed agli Enti locali”, in attuazione del capo I della legge 15 marzo 1997, n. 59;

VISTA la Legge 241/1990 e s.m.i. “Nuove norme in materia di procedimento amministrativo e di diritto di accesso ai documenti amministrativi”;

VISTA la L.R. 22/2015 “Riordino delle funzioni provinciali e attuazione della legge 07 aprile 2014 n.56” che dispone in ordine al trasferimento alla Regione Toscana della gestione del Demanio idrico e dell’introito dei relativi proventi;

VISTA la L.R. 41/2018 “Disposizioni in materia di rischio di alluvioni e di tutela dei corsi d’acqua in attuazione del Decreto legislativo 23 febbraio 2010, n. 49 (Attuazione della Direttiva 2007/60/CE relativa alla valutazione e alla gestione dei rischi di alluvioni) Modifiche alla L.R. 80/2015 e alla L.R. 65/2014”, nel suo testo vigente;

VISTA la L.R. 80/2015 “Norme in materia di difesa del suolo, tutela delle risorse idriche e tutela della costa e degli abitati costieri”, ed in particolare l’art. 2 lett. i);

VISTA la L.R. 79/2012 “Nuova disciplina in materia di Consorzi di bonifica. Modifiche alla L.R. 69/2008 e alla L.R. 91/1998. Abrogazione della L.R. 34/1994”;

VISTI il reticolo idrografico ed il reticolo di gestione di cui alla L.R. 79/2012, nel loro ultimo aggiornamento vigente;

VISTO il D.P.G.R. n. 42/R del 25/07/2018 “Regolamento per lo svolgimento delle attività di polizia idraulica, polizia delle acque e servizio di piena”;

VISTO il D.P.G.R. n. 60/R del 12/08/2016 avente ad oggetto “Regolamento in attuazione dell’articolo 5 della legge regionale 28 dicembre 2015 n. 80 (Norme in materia di difesa del suolo, tutela delle risorse idrica e tutela della costa e degli abitati costieri) recante disciplina del rilascio delle concessioni per l’utilizzo del Demanio idrico e criteri per la determinazione dei canoni”, d’ora in poi denominato “Regolamento”;

VISTO il Decreto dirigenziale n. 463 del 12/02/2016 con il quale sono stati approvati gli schemi di decreto per l’esercizio delle funzioni in materia di difesa del suolo e della tutela della costa;

VISTA la D.G.R.T. n.1315 del 28/10/2019 “Direttive regionali per la manutenzione dei corsi d’acqua e per la protezione e conservazione dell’ecosistema toscano - art. 24bis LR 80/2015-art.22, comma 2, lettera b) L.R. 79/2012. Sostituzione della D.G.R.T. 293/2015”;

VISTA la L.R. n. 77/2016 “Disposizioni urgenti in materia di concessioni del demanio idrico” nel suo testo vigente;

VISTA la L.R. n. 57 del 13 ottobre 2017 “Disposizioni in materia di canoni per l’uso del demanio idrico e per l’utilizzazione delle acque. Modifiche alla L.R. 77/2016”;

VISTA la D.G.R.T. n. 888 del 07/08/2017 avente ad oggetto: “Determinazione dei canoni per l’uso del Demanio Idrico – revoca della D.G.R.T. n. 1138 del 15/11/2016” con la quale sono stati ride-terminati sia i canoni da applicare alla varie tipologie di concessioni per l’utilizzo delle aree dema-

niali, sia i nuovi importi per quanto concerne gli oneri istruttori oltre alle modalità di pagamento e riscossione;

VISTA la D.G.R.T. n. 1414 del 17/12/2018 con la quale, fatte salve le diverse disposizioni richiamate, sono stati confermati i canoni determinati con la D.G.R.T. n. 888 del 07/08/2017;

VISTA la D.G.R.T. n. 229 del 24/02/2020 “Determinazione dei canoni in materia di concessioni del demanio idrico” in cui, al punto 7, si è stabilito di confermare per l’anno 2020 la determinazione dei canoni e i contenuti di cui alla D.G.R.T. n.1035 del 5 agosto 2019;

VISTA la D.G.R.T. n. 1555 del 27/12/2022 avente ad oggetto “Aggiornamento dei canoni per l’uso del demanio idrico ai sensi della L.R. n. 80/2015 e del D.P.G.R. n. 60/R/2016” che sostituisce allegato A della D.G.R.T. n. 888 del 07/08/2017 e che richiama, per quanto non diversamente disposto, il contenuto delle delibere n. 1414 del 17/12/2018 e n. 229 del 24/02/2020;

VISTA la D.G.R.T. n. 4 del 07 gennaio 2020 nella quale è stabilito che il pagamento dell’imposta regionale sulle concessioni per l’occupazione e l’uso dei beni del demanio sia richiesto entro il 31 dicembre dell’anno in cui deve essere versato il canone di concessione, anziché unitamente al canone di concessione;

VISTA la Legge regionale 27 novembre 2020, n. 93 “Interventi normativi collegati alla terza variazione al bilancio di previsione finanziario 2020-2022. Modifiche alla l.r. 73/2005 e alla l.r. 19/2019”;

CONSIDERATO che, ai sensi dell’articolo 1 della suddetta legge regionale 27 novembre 2020, n. 93, è previsto che, a decorrere dal 2021, all’imposta sulle concessioni statali per l’occupazione e l’uso dei beni del demanio e del patrimonio indisponibile dello Stato si applica l’aliquota di cui all’articolo 1, comma 2, lettera a), della L.R. 2/1971;

VISTA l’istanza presentata da Luner Invest S.r.l., Cod. Fisc. 02766440214, con sede legale in Naturno in Via ST. Prokulus n.6/c, nel Comune di Bolzano (BZ), acquisita agli atti del Genio Civile Valdarno Inferiore con prot. 0406421 del 04/09/2023 (SIDIT n. 9394/2023), corredata dai seguenti elaborati progettuali:

- Relazione elettrodotto
- Relazione fotografica
- Rilievo interferenze

DATO ATTO che il progetto consiste nella realizzazione di un attraversamento aereo del Fosso Nugolaio con nuovo elettrodotto MT 15 kV nel Comune di Cascina (PI) in relazione alla predisposizione della connessione 15kV degli impianti di produzione fotovoltaici Lavoria e Cascina I;

CONSIDERATO che l’attraversamento è costituito da un elettrodotto aereo a media tensione che sarà posto in opera mediante l’installazione di n. 2 sostegni al di fuori della fascia di 10 m dal ciglio di sponda del Fosso Nugolaio in prossimità della SP n. 24 Arnaccio -Calci (NCT Comune di Cascina Foglio 48 particella 271 );

PRESO ATTO che il Responsabile del Procedimento è il titolare di incarico di elevata qualificazione “Gestione attività e procedure tecnico autorizzative per la difesa del suolo Valdarno Inferiore”;

DATO ATTO che è abilitato ad emanare il provvedimento finale il Dirigente del Genio Civile Valdarno Inferiore competente per territorio;

DATO ATTO che per la concessione dell’area si può procedere ad assegnazione diretta in quanto le opere sopra descritte rientrano in una delle fattispecie di cui all’art. 13 del Regolamento approvato con D.P.G.R. 60/R/2016 e ss.mm.ii.;

CONSIDERATO che, in virtù di quanto previsto dall’articolo 24 comma 6 del Regolamento

sulle concessioni demaniali n. 60/R e ss.mm.ii, la concessione è rilasciata senza il corredo di un Disciplinare di concessione, dando atto che il presente decreto contiene gli elementi essenziali e le clausole che regolano il rapporto giuridico tra la Regione Toscana, in qualità di Amministrazione concedente (di seguito denominata "Concedente") ed il Concessionario;

RILEVATO che gli elaborati progettuali nella loro stesura finale, che descrivono l'esecuzione dei lavori ed ai quali si riferisce il seguente atto, sono quelli sopra ricordati;

CONSIDERATO che:

- gli interventi previsti rientrano tra quelli autorizzabili ai sensi dell'art.3 comma 2 della L.R. 41/2018;
- il progetto delle opere in argomento presenta i requisiti per essere autorizzato con le prescrizioni di seguito riportate;
- la realizzazione dei lavori di cui sopra è disciplinata dal Capo VII del R.D 523/1904 e dalla normativa regionale di riferimento;

DATO ATTO che, nell'installazione delle opere dovranno essere osservate le prescrizioni tecniche e generali, che vengono di seguito specificate:

PRESCRIZIONI TECNICHE:

- eventuale materiale caduto in alveo e derivante dalle lavorazioni dovrà essere prontamente rimosso;
- nessun residuo delle lavorazioni dovrà occupare, nemmeno provvisoriamente, l'alveo, il fondo e sponde del canale;
- durante l'esecuzione dei lavori il cantiere non dovrà ostacolare eventuali operazioni di manutenzione da eseguire sui corsi d'acqua. Pertanto se necessario dovrà essere messo in sicurezza e garantito il transito ai mezzi addetti a tale operazione;
- dovrà essere sempre garantito l'accesso al cantiere al personale del Genio Civile e del Consorzio di Bonifica 4 Basso Valdarno, od altro, da tali Enti comandati, addetto alla vigilanza e alla manutenzione del corso d'acqua, preventivamente condividendo con l'Ufficio le indicazioni relative alla sicurezza;
- in fase di esecuzione dei lavori si dovrà fare la massima attenzione a tutti i manufatti già esistenti nell'area d'intervento. Il ripristino di eventuali danni sarà effettuato a completa cura e spesa del Richiedente;
- durante l'esecuzione dei lavori non dovrà essere mai impedito o ostacolato il regolare deflusso delle acque, né essere mai ridotta l'efficienza idraulica del tratto del corso d'acqua interessati dai lavori;
- tutte le opere provvisorie occorrenti per l'esecuzione dei lavori dovranno ingombrare il meno possibile l'alveo del corso d'acqua e dovranno essere comunque rimosse prima del sopraggiungere delle piene;
- durante l'esecuzione dei lavori dovranno essere messi in atto tutti gli accorgimenti e le precauzioni necessarie affinché l'interferenza con la dinamica fluviale non determini aggravio di rischio idraulico ed in generale pericolo per l'incolumità delle persone e danni ai beni pubblici e privati;
- al termine dei lavori eventuali materiali di risulta dovranno essere allontanati dal cantiere e dovrà essere ripristinato lo stato dei luoghi;
- al termine dei lavori dovrà essere ripristinato lo stato dei luoghi interessato dal cantiere e da occupazioni temporanee, comprensivo di tutte quelle aree che hanno visto il passaggio dei mezzi sia lungo le rive degli alvei che sulle viabilità di accesso;

- divieto di transito per mezzi pesanti in particolare su argini e sponde imbibite;
- qualora si renda necessario, da parte dei soggetti competenti in materia di difesa del suolo, effettuare interventi di varia natura riguardanti i corpi idrici in argomento, che possano in qualunque modo interessare le opere eseguite oggetto della presente concessione, il Richiedente apporterà, a propria cura e spese, tutte le modifiche ritenute necessarie dall'Autorità idraulica, incluso lo spostamento dei cavi ed il ripristino dello stato dei luoghi;
- in caso di danneggiamenti, dovuti ad eventi di piena, filtrazioni dall'alveo ovvero cedimenti delle opere idrauliche esistenti, oppure da interventi idraulici urgenti eseguiti dall'Ente competente, il Richiedente non avrà niente a pretendere, restando a suo completo carico ogni lavoro di ripristino da eseguirsi;
- tutti i lavori dovranno essere realizzati a perfetta regola d'arte secondo le normative vigenti, le specifiche e le linee guida esistenti per i materiali da costruzione e le modalità realizzative; anche in materia di salute e sicurezza nei luoghi di lavoro. Le opere finite dovranno risultare conformi ai disegni esaminati e alle prescrizioni citate; se in sede di esecuzione dei lavori venissero apportate lievi modifiche che non ne variano la sostanza il Concessionario alla fine dell'intervento deve presentare alla Concedente una tavola "As Build", con le opere effettivamente eseguite;
- le opere eseguite saranno mantenute in efficienza nel tempo a cura e spese del soggetto autorizzato;
- ad ultimazione dei lavori, l'alveo, le sponde e le pertinenze idrauliche eventualmente interessati dall'esecuzione degli stessi dovranno essere accuratamente ripristinati a regola d'arte;
- la riparazione di eventuali danni arrecati a condotte, cavi, attrezzature ed ogni altro bene, prodotti nel corso dei lavori autorizzati con il presente atto, saranno a carico del soggetto Richiedente in solido con il soggetto esecutore;
- la riparazione di eventuali danni alle opere autorizzate prodotti nel corso delle ordinarie e straordinarie operazioni di manutenzione del corso d'acqua saranno a carico del Richiedente;
- i lavori, essendo realizzati nelle pertinenze dei corsi d'acqua, dovranno essere eseguiti in condizioni meteorologiche e di deflusso favorevoli, verificando costantemente le previsioni meteorologiche al sito web:<https://www.cfr.toscana.it/>, oppure <https://www.lamma.rete.toscana.it/> ed in caso di previsioni meteorologiche avverse il soggetto autorizzato dovrà costantemente vigilare e presidiare il cantiere adottando tempestive misure e procedure d'intervento;

#### PRESCRIZIONI GENERALI:

- la concessione di cui al presente atto riguarda esclusivamente le opere indicate in premessa, per cui ogni variazione od ogni ulteriore opera o attività non indicata negli elaborati progettuali inoltrati, od altro comunque non previsto, dovrà essere sottoposto ad ulteriore esame di questo Settore per la nuova eventuale autorizzazione prima della loro esecuzione;
- i lavori dovranno iniziare entro 18 mesi dalla data di rilascio del presente decreto e dovranno concludersi entro 18 mesi dalla loro data di inizio pena la decadenza dell'atto di autorizzazione alla esecuzione dei lavori e la contestuale decadenza del presente decreto di concessione;
- il richiedente dovrà comunicare a questo Settore e al Consorzio di Bonifica 4 Basso Valdarno la data di inizio lavori con un anticipo di almeno 15 giorni, e quella di fine lavori entro 60 (sessanta) giorni dal termine delle attività, attestando che le opere e gli interventi sono stati realizzati ed ultimati in conformità al progetto e nel rispetto delle condizioni espresse nel provvedimento autorizzativo, con riferimento anche ad eventuali varianti autorizzate e relativi atti;

- il Concessionario esegue, con oneri a proprio carico ed alle condizioni e prescrizioni riportate nel presente atto, la manutenzione ordinaria dei manufatti oggetto di concessione, al fine di assicurarne nel tempo uno stato di conservazione compatibile con l'esercizio dell'attività cui essi sono destinati, in modo che non debbano costituire criticità per lo stato della sponda e l'officiosità idraulica;

- con il presente Decreto si intendono autorizzati, per tutta la durata della concessione, tutti gli interventi manutentivi, ordinari e straordinari, che si rendano necessari al corretto esercizio del bene concesso, nel rispetto comunque delle normative vigenti al momento;

- il Concessionario dovrà comunicare preventivamente a questa Amministrazione la data d'inizio dei predetti lavori manutentivi e dovrà altresì presentare, a corredo di tale comunicazione, documentazione tecnica esplicativa;

Il Concessionario inoltre:

- rimane il solo ed unico responsabile agli effetti del risarcimento di tutti i danni che fossero arrecati alla proprietà pubblica e privata, a cose o persone per effetto di quanto autorizzato e comunque tenendo indenne la Regione Toscana da qualsiasi responsabilità, anche giudiziale, per eventuali danni, reclami o molestie che potessero derivare dalle attività in argomento;

- è obbligato, ai sensi dell'art.2 del R.D. n.523/1904, ad eseguire a proprie spese e non appena ricevutane intimazione, tutte quelle varianti e modifiche che, a giudizio insindacabile dell'Autorità idraulica, si rendessero necessarie per garantire il buon regime idraulico o in seguito all'accertamento di effetti dannosi delle opere stesse o per le variate condizioni del corso d'acqua o per ogni altro pubblico interesse che potesse sopravvenire;

- dovrà provvedere inoltre a ripristinare tempestivamente qualsiasi danno o guasto causato alle opere idrauliche ed al corso d'acqua in generale per effetto della presente concessione, in conformità alle prescrizioni che saranno impartite dalla competente Autorità idraulica;

- è tenuto all'osservanza delle disposizioni del R.D. 523/1904 sulle opere idrauliche nonché delle prescrizioni legislative e regolamentari vigenti, quali quelle concernenti la tutela delle acque pubbliche, dell'agricoltura, della fauna ittica, dell'industria, dell'igiene e della pubblica incolumità;

#### ONERI ED OBBLIGHI DEL CONCESSIONARIO:

Il Concessionario, ai fini dell'uso previsto, dell'esecuzione delle opere, dell'esercizio delle attività, è tenuto a munirsi di tutti i titoli abilitativi, autorizzativi e degli atti di assenso, comunque denominati, previsti dalle leggi vigenti;

Il Concessionario si obbliga a propria cura e spese:

- ad assumere la custodia delle aree demaniali in concessione, oltre che delle opere realizzate, mantenendole in buono stato, preservandole dal pericolo di distruzione o danneggiamento, salvaguardandole da intrusioni e manomissioni da parte di soggetti non autorizzati;

- a porre in essere tutte le misure necessarie a garantire la stabilità nel tempo dei manufatti, anche in dipendenza del mutevole regime del corso d'acqua, previo ottenimento dell'autorizzazione dell'Amministrazione Concedente, dichiarando fin d'ora di non aver nulla a pretendere per qualsiasi danno eventualmente occorso alle opere oggetto di concessione ed agli utilizzatori, per effetto delle piene e dei fenomeni di dinamica fluviale;

- a consentire l'accesso al personale di vigilanza incaricato dalla Concedente, che potrà in ogni momento effettuare verifiche per accertare lo stato di manutenzione dell'area e impartire l'ordine di effettuare gli interventi eventualmente necessari, ad insindacabile giudizio della Concedente, per garantire il buon regime delle acque, oltre che, in ogni momento, l'accesso e il transito, per le opportune operazioni di vigilanza, al personale del Genio Civile ed ai mezzi addetti al servizio di piena e di polizia idraulica;

- a sollevare fin d'ora la Concedente da ogni onere e responsabilità per qualsiasi danno derivante alle persone ed alla proprietà pubblica e privata a seguito di inadeguata manutenzione o di inadeguata custodia del bene demaniale in concessione, assumendosi gli oneri del risarcimento;

- a rispettare le leggi ed i regolamenti ed ordinamenti di polizia urbana e di pubblica sicurezza, nonché la normativa in materia di polizia delle acque contenuta nel R.D. 523/1904 e nel R.D. 1775/1933, tenendo fin d'ora indenne la Concedente da ogni conseguenza determinata dalla inosservanza di essi;

- a non mutare la destinazione del bene in concessione, né apportarvi aggiunte, innovazioni o altro senza la preventiva autorizzazione della Concedente, prendendo atto che tutte le opere addizionali e di miglioria autorizzate resteranno acquisite al demanio senza che il Concessionario possa avere diritto a rimborsi o indennizzi e che qualora il Concessionario esegua le predette opere senza autorizzazione sarà tenuto alla rimessa in pristino, a propria cura e spese, salvo che la Concedente non ritenga di mantenerle senza alcun onere a proprio carico, oltre che al risarcimento degli eventuali danni;

- ad assumersi gli oneri di qualsiasi natura gravanti sul bene, ivi compresi gli oneri della manutenzione delle strutture realizzate;

- a non cedere né sub concedere, neppure parzialmente, il bene oggetto di concessione. Nei casi in cui è previsto il subentro ai sensi del regolamento regionale in materia, dovrà essere presentata apposita istanza, nei tempi e con le modalità stabiliti dal regolamento stesso; resta fermo che gli obblighi del Concessionario perdureranno fino a che il nuovo soggetto non avrà ottenuto la concessione;

#### DURATA DELLA CONCESSIONE:

- la concessione ha la durata di anni 9 (nove) decorrenti dalla data del presente decreto di concessione e sarà rinnovabile, nei soli casi previsti dal Regolamento e con le modalità dal medesimo stabilite, a seguito di espressa istanza da presentarsi alla Concedente almeno 30 giorni prima della scadenza del termine di concessione;

#### REVOCA- DECADENZA- CESSAZIONE DELLA CONCESSIONE:

- il Concedente potrà disporre, mediante atto amministrativo, la revoca della presente concessione in qualunque momento, con effetto immediato, qualora intervengano ragioni di regimazione idraulica del corso d'acqua interessato o che l'opera stessa sia in seguito giudicata incompatibile per il buon regime idraulico del corso d'acqua interessato o ragioni di pubblica utilità o per qualsiasi ragione di pubblico interesse;

- la revoca della concessione è notificata al Concessionario con espresso atto con il quale gli è contestualmente assegnato un congruo termine per l'esecuzione dei lavori di rimozione dell'occupazione e per la rimessa in pristino dell'area e degli spazi occupati;

- il provvedimento di revoca interviene anche quando una domanda di concessione risulti incompatibile con una concessione, precedentemente rilasciata, per un'utilizzazione di minore rilevanza sotto il profilo del pubblico interesse;

- la concessione decade, fermo restando le sanzioni penali previste dalla normativa statale, nei seguenti casi di:

a) violazione delle disposizioni e prescrizioni contenute in disposizioni legislative, regolamentari o nel presente atto di concessione;

b) mancato pagamento di due annualità del canone;

c) non uso protratto per due anni delle are e delle relative pertinenze;

d) mancata realizzazione dei manufatti, ove previsti, nei tempi e con le modalità prescritti dalla concessione;

e) violazione del divieto di cessione o sub concessione a terzi, compresi gli enti pubblici;

f) esecuzione dei lavori in difformità del progetto autorizzato;

- la decadenza è dichiarata con apposito Decreto e, in presenza dell'accertamento di una delle fattispecie di cui sopra, è immediata; prima di dichiararla comunque l'Amministrazione Concedente assegnerà al Concessionario un termine, non inferiore a 30 giorni, entro il quale egli potrà presentare le proprie deduzioni;

- al Concessionario dichiarato decaduto non spetterà alcun rimborso sia per gli interventi/opere eseguite, sia per le spese sostenute sia per il canone già pagato per l'anno di riferimento;

- fatte salve le eventuali sanzioni di cui all'art. 9 della L.R. 80/2015, il Concessionario decaduto è obbligato al ripristino dell'area;

- alla cessazione della concessione, per decorrenza del termine di durata sopra indicato, revoca, rinuncia, decadenza, la concessione si risolve automaticamente col conseguente obbligo del Concessionario di ripristino dell'area e degli spazi occupati entro i termini assegnati;

- qualora il Concessionario non ottemperi a quanto sopra, si procederà d'ufficio all'esecuzione in danno del Concessionario, salvo che, su istanza di questi, l'Amministrazione concedente ritenga di non procedere; in questo caso il Concessionario non avrà diritto a compensi od indennizzi di sorta, e verrà fatta comunque salva la facoltà della Concedente di far acquisire le opere al Demanio, senza oneri ulteriori per l'Amministrazione;

#### CANONE - IMPOSTA REGIONALE:

- il primo canone annuo è versato dal Concessionario anticipatamente alla data del Decreto di Concessione;

- l'importo annuale del canone per le opere di cui trattasi, calcolato per 12 mesi, in base a quanto previsto dalla D.G.R.T. n. 1555 del 27/12/2022 (Allegato A, punto 1.2), corrisponde ad euro 114,45 (centoquattordici/45) ad attraversamento;

- il canone è aggiornato annualmente sulla base del tasso d'inflazione programmato e che quindi il suo importo potrà essere oggetto di ulteriore rivalutazione nel tempo, ai sensi del Regolamento D.P.G.R. 60/R/2016 e ss.mm.ii.;

- il canone dovrà essere corrisposto anche se il Concessionario non possa o non voglia fare uso, in tutto o in parte, della concessione; il canone annuo potrà essere soggetto a revisione e rivalutato secondo legge;

- l'obbligo del pagamento del canone cessa al termine della annualità in corso alla data di ricezione della comunicazione di rinuncia, ovvero al termine della annualità in corso alla data di effettivo rilascio dell'area, qualora non coincidente con la rinuncia;

- il mancato pagamento del canone da parte del Concessionario entro il termine fissato comporta la sua automatica messa in mora (c.d. mora ex prevista dall'articolo 1219 c.c. commi 2 e 3) da parte dell'Amministrazione concedente;

- sulle somme comunque versate in ritardo sono dovuti gli interessi, calcolati al tasso legale, con decorrenza dal giorno successivo a quello stabilito come termine ultimo per il pagamento;

CONSIDERATO che, ai sensi dell'articolo 1 della L.R.T. n. 93 del 27 novembre 2020, a decorrere dal 2021, sull'imposta regionale sulle concessioni statali demaniali si applica l'aliquota di cui all'articolo 1, comma 2, lettera a), della L.R.T. n. 2/1971 e ss.mm.ii., commisurata al 50% del canone di concessione ed, ai sensi dell'art 28, c.1 del Regolamento n. 60/R, come modificato dal D.P.G.R. 19 febbraio 2020 n. 9/R, il versamento non è più necessariamente contestuale al pagamento del primo canone concessorio, ma deve avvenire, ai sensi dell'art 2 della L.R.T. n. 2/1971 e ss.mm.ii., entro il 31 dicembre dell'anno in cui deve essere versato il canone di concessione;

CONSIDERATO che eventuali successive modifiche e/o decisioni in merito agli adempimenti relativi a tale imposta saranno prontamente comunicate dall'Amministrazione Regionale,



rimanendo comunque ferma la validità dell'impegno assunta dal Concessionario in merito a tale versamento per tutta la durata della concessione;

**SANZIONI:**

- ai sensi dell'articolo 9, comma 1 della L.R. 80/2015, così come stata modificata dall' articolo 27 L.R. 70/2018, ove non diversamente sanzionate, le violazioni agli obblighi ed alle prescrizioni stabilite dal presente decreto di concessione comportano l'applicazione della sanzione amministrativa da euro 300,00 a euro 3.000,00;

- fermo restando quanto previsto dagli articoli 27 e 35 del Decreto del Presidente della Repubblica 6 giugno 2001, n. 380 (Testo unico delle disposizioni legislative e regolamentari in materia edilizia), le violazioni che alterano lo stato dei luoghi con pregiudizio del regime idraulico, fatte salve le sanzioni penali, sono punite con sanzione pecuniaria da euro 2.000,00 a euro 20.000,00;

**CAUZIONE:**

- a garanzia dell'esatto adempimento degli obblighi contrattuali, ai sensi dell'art. 31 del D.P.G.R. 60/R/2016, il Concessionario ha costituito deposito cauzionale a garanzia del regolare pagamento del canone dovuto per utilizzazione del demanio mediante il versamento della somma pari a euro 114,45 (centoquattordici/45) corrispondente ad una annualità del canone calcolato in base alla D.G.R.T. n. 1555 del 27/12/2022 (Allegato A punto 1.2) ;

- la somma corrisposta a titolo di deposito cauzionale verrà restituita al Concessionario, con apposito Decreto del Dirigente Responsabile, al termine della concessione e dopo aver verificato l'esatto adempimento, da parte del Concessionario, degli obblighi ed oneri assunti con il presente atto;

- le somme corrisposte a titolo di deposito cauzionale sono infruttifere;

VISTO che con nota prot. n. 0493880 del 30/10/2023 questo Settore ha richiesto al soggetto istante di effettuare i seguenti adempimenti propedeutici al rilascio della concessione:

- versamento dell'importo di euro 19,10 (diciannove/10) a titolo di anticipo della prima annualità del canone concessorio per l'anno 2023, pari a 2 mensilità;

- versamento dell'importo di euro 114,45 (centoquattordici/45) a titolo di deposito cauzionale ai sensi dell'art. 22, 1 c. e art. 31 del Regolamento;

- versamento dell'importo di euro 9,55 (nove/55), a titolo del pagamento dell'imposta regionale sulle concessioni statali dei beni del demanio anno 2023;

CONSIDERATO che il Concessionario si impegna, così come previsto dall'articolo 28 del Regolamento, a corrispondere per tutta la durata della concessione sia il canone che l'Imposta Regionale sulle Concessioni Statali dei beni del demanio e del patrimonio indisponibile dello Stato, istituita dalla L.R.T. n. 2/1971;

CONSIDERATO che le attestazioni dei versamenti effettuati (prima annualità del canone, deposito cauzionale e imposta regionale) sono conservate agli atti di questo Settore;

DATO ATTO che il richiedente ha assolto all'obbligo di pagamento del bollo di euro 16,00 a favore della Regione Toscana per il rilascio del presente provvedimento mediante marca cartacea id.n 01210554331149 del 24/10/2023;

CONSIDERATO che per quanto non espressamente previsto dal presente Decreto si applicano le vigenti disposizioni, di legge e di regolamento, statali e regionali, ed in particolare il Codice Civile, la normativa concernente il buon regime delle acque nonché l'igiene e la sicurezza pubblica, l'edilizia e l'urbanistica vigenti nel territorio ove i beni sono ubicati;

RILEVATO che l'inosservanza delle condizioni e prescrizioni cui è vincolato il presente atto, al pari dell'inosservanza delle norme contenute nel Capo VII del R.D. 523/1904, comporterà denuncia all'Autorità giudiziaria ai sensi dell'art. 374 della L. 2248/1865 allegato F, oltre le sanzioni di cui all'articolo 9 della L.R. 80/2015,

## DECRETA

1. il rilascio a Luner Invest S.r.l., Cod. Fisc. 02766440214, con sede legale in Naturno in Via ST. Prokulus n.6/c, nel Comune di Bolzano (BZ), della concessione per utilizzo del demanio idrico mediante la realizzazione di attraversamento aereo del Fosso Nugolaio BV8822 con nuovo elettrodotto MT 15 kV nel Comune di Cascina (PI) ;
2. di autorizzare l'esecuzione delle opere ai soli fini idraulici ai sensi e per gli effetti dell'art.2, comma 1, lettera i) e lettera n) della L.R. 80/2015 e degli artt. 93, 95, 97 e 98 del R.D. 523/1904, così come sopra descritte e rappresentate negli elaborati sopra elencati, e pertanto fa salvi e impregiudicati i diritti di terzi. Il destinatario è tenuto a munirsi di tutti gli ulteriori titoli abilitativi e atti di assenso previsti dalle leggi vigenti;
3. di stabilire che la concessione ha durata di anni 9 (nove), decorrenti dalla data del presente decreto di concessione, secondo le condizioni e le clausole espresse in precedenza;
4. di dare atto che gli effetti della concessione decorrono dalla data del presente decreto;
5. di disporre che la realizzazione delle opere in argomento sia sottoposta alle prescrizioni tecniche e generali individuate in premessa;
6. di dichiarare che gli obblighi derivanti dalla presente concessione sono regolati come stabilito in premessa;
7. che la concessione di cui al presente atto è rilasciata ai soli fini di tutela delle opere idrauliche e del buon regime delle acque pubbliche, giusto l'art. 2 del R.D. 523/1904, e pertanto fa salvi e impregiudicati i diritti di terzi. Il destinatario è tenuto pertanto a munirsi di tutti gli ulteriori titoli abilitativi e atti di assenso previsti dalle leggi vigenti;
8. di trasmettere per via telematica il presente provvedimento al competente Settore Regionale per gli adempimenti relativi alla riscossione del canone, anche coattiva, in ottemperanza a quanto disposto all'art. 27, c. 1 lett. c) del Regolamento n. 60/R, così come modificato con D.P.G.R. 8 agosto 2017 n. 45/R;
9. il richiedente è a conoscenza che, ferme restando le vigenti disposizioni urbanistiche del Comune interessato, in assenza della presente concessione non possono iniziare i lavori.
10. di trasmettere il presente atto al Richiedente .

Avverso il presente provvedimento è ammesso ricorso nei confronti dell'Autorità Giudiziaria competente, nei termini di legge.

IL DIRIGENTE



**REGIONE TOSCANA**

DIREZIONE DIFESA DEL SUOLO E PROTEZIONE CIVILE

SETTORE GENIO CIVILE VALDARNO SUPERIORE

**Responsabile di settore Gennarino COSTABILE**

Incarico: DECR. DIRIG. CENTRO DIREZIONALE n. 8656 del 21-05-2021

Decreto non soggetto a controllo ai sensi della D.G.R. n. 553/2016

**Numero adozione: 25008 - Data adozione: 28/11/2023**

Oggetto: R.D. 11/12/1933 n. 1775 - Regolamento Regione Toscana n. 61/r del 16/08/2016 e s.m.i. - SiDIT: Procedimento 5176/2023; Pratica n. 4020/2016 - Concessione acque superficiali e sotterranee per la derivazione di acque pubbliche nel Comune di Castellina in Chianti, località Madonnino e Cagnano.

Il presente atto è pubblicato integralmente sul BURT ai sensi degli articoli 4, 5 e 5 bis della l.r. 23/2007 e sulla banca dati degli atti amministrativi della Giunta regionale ai sensi dell'art.18 della l.r. 23/2007. E' escluso dalla pubblicazione l'allegato A nel rispetto dei limiti alla trasparenza posti dalla normativa statale.

Data certificazione e pubblicazione in banca dati ai sensi L.R. 23/2007 e ss.mm.: 29/11/2023

Documento informatico firmato digitalmente ai sensi del testo unico D.P.R. 28 dicembre 2000,n. 445, del D.Lgs. 7 marzo 2005, n. 82 e norme collegate, il quale sostituisce il testo cartaceo e la firma autografa.

Numero interno di proposta: 2023AD028170

## IL DIRIGENTE

VISTO il R.D. 11 dicembre 1933, n. 1775, “Testo unico delle disposizioni sulle acque e impianti elettrici”;

VISTA la L. 7 agosto 1990, n. 241, “Nuove norme in materia di procedimento amministrativo e di diritto di accesso ai documenti amministrativi” e ss.mm.ii.;

VISTO il D.Lgs 31 marzo 1998, n. 112, “Conferimento di funzioni e compiti amministrativi dello Stato alle regioni ed agli enti locali”, in attuazione del capo I della legge 15 marzo 1997, n. 59;

VISTA la Deliberazione del Consiglio della Regione Toscana 25 gennaio 2005, n. 6, “Approvazione del piano di tutela delle acque”;

VISTO il D.Lgs. 3 aprile 2006, n. 152, “Norme in materia ambientale”;

VISTA la L.R. 3 marzo 2015, n. 22, “Riordino delle funzioni provinciali e attuazione della legge 7 aprile 2014 n. 56”;

VISTA la L.R. 28 dicembre 2015, n. 80, “Norme in materia di difesa del suolo, tutela delle risorse idriche e tutela della costa e degli abitati costieri”;

VISTI i regolamenti della Regione Toscana:

- 21 aprile 2015, n. 51/R, “Regolamento di attuazione dell’articolo 11, comma 1, lettere e) ed f) della legge regionale 28 dicembre 2015 n. 80. Disciplina degli obblighi di misurazione delle portate e dei volumi dei prelievi e delle restituzioni di acqua pubblica e delle modalità di trasmissione dei risultati delle misurazioni”;

- 16 agosto 2016, n. 61/R “Regolamento di attuazione dell’articolo 11, commi 1 e 2, della legge regionale 28 dicembre 2015 n. 80 (Norme in materia di difesa del suolo, tutela delle risorse idriche e tutela della costa e degli abitati costieri) recante disposizioni per l’utilizzo razionale della risorsa idrica e per la disciplina dei procedimenti di rilascio dei titoli concessori e autorizzatori per l’uso di acqua. Modifiche al D.P.G.R. 51/R/2015”.

VISTA la D.G.R. 21 gennaio 2019, n. 58, pubblicata nel BURT il 30/01/2019, recante “Indirizzi di prima applicazione per la valutazione ambientale ex ante delle derivazioni idriche e l’individuazione del deflusso ecologico in relazione agli obiettivi di qualità ambientale definiti dai Piani di Gestione delle Acque delle Autorità di Distretto Idrografico ricadenti nel territorio della Regione Toscana”;

VISTA la D.G.R. 1 ottobre 2018 n. 1068 “Delibera di determinazione dei canoni sulle utilizzazioni delle acque per l’annualità 2018” e successive delibere di aggiornamento dei canoni sulla base del tasso di inflazione programmata (TIP);

CONSIDERATO che con domanda in data 05/07/2023 prot. n. 325640 il richiedente Società Agricola Castello La Leccia s.r.l., con sede legale nel comune di Castellina in Chianti, in loc. La Leccia, C.F. 00520660523, ha fatto richiesta di concessione di acque superficiali e sotterranee per la derivazione di acque pubbliche nel comune di Castellina in Chianti, località Madonnino e Cagnano, nei terreni individuati al N.C.T nel foglio n. 64, particella n. 29 e nel foglio n. 58, particella n. 77, per uso agricolo;

VISTI gli esiti dell’istruttoria svolta dal Settore Genio Civile Valdarno Superiore, Ufficio di Firenze, le caratteristiche della derivazione possono essere così sintetizzate:

- la quantità di acqua da derivare, sulla quale è calcolato il canone di concessione, è fissata nella misura della portata media di 0,14 l/s, pari al fabbisogno di 4418,9 mc/anno, destinata ad uso agricolo;

CONSIDERATO che il richiedente ha versato in data 23/10/2023 la somma di € 148,85 (*euro centoquarantotto virgola ottantacinque centesimi*) tramite bonifico su C/C bancario IBAN IT41 X 07601 02800 001031581018 intestato a Regione Toscana, di cui € 87,08 (*euro ottantasette virgola zero otto centesimi*) a titolo di cauzione a garanzia del pagamento del canone di concessione di derivazione d’acqua pubblica ai sensi dell’art. 60 della D.P.G.R. 61/R/2016 e della D.G.R.T. n. 1068/2018 e degli obblighi assunti con il disciplinare di concessione, somma che sarà restituita alla scadenza della concessione senza rinnovo;

DATO ATTO che il richiedente ha sottoscritto il Disciplinare conservato agli atti e allegato al presente decreto per farne parte integrante e sostanziale (allegato A), contenente gli obblighi e le condizioni cui è vincolata la concessione di acque pubbliche di cui all’oggetto;

DATO ATTO CHE il Disciplinare sottoscritto è conforme allo schema tipo approvato con D.G.R. n. 194 del 16/03/2016;

RITENUTA l'istanza presentata meritevole di approvazione;

DATO ATTO che il responsabile del procedimento amministrativo, ai sensi della L. 241/1990 e s.m.i., è il titolare di incarico di Elevata Qualificazione "Procedure tecnico autorizzative in materia di acque";

DATO ATTO che l'imposta di bollo relativa al presente atto è stata regolarmente assolta;

Tutto ciò premesso e considerato

#### DECRETA

1. di rilasciare, entro i limiti di disponibilità della risorsa e fatti salvi i diritti di terzi, al richiedente Società Agricola Castello La Leccia s.r.l., con sede legale nel comune di Castellina in Chianti, in loc. La Leccia, C.F. 00520660523, la concessione di acque sotterranee tramite n. 2 pozzi ubicati al foglio n. 64, particella n. 29 e al foglio n. 58, particella n. 77, nel comune di Castellina in Chianti, località Madonnino e Cagnano, per uso agricolo, per una portata media di 0,14 l/s di acqua sulla base della quale sarà calcolato il canone di concessione;
  2. di stabilire la durata della concessione in anni 20 con decorrenza dalla data del presente atto;
  3. di approvare il Disciplinare conservato agli atti dell'ufficio scrivente e allegato al presente decreto per farne parte integrante e sostanziale (allegato A), contenente gli obblighi e le condizioni cui è vincolata la concessione di acque pubbliche di cui all'oggetto;
  4. di dichiarare che gli obblighi derivanti dalla presente concessione sono regolati come stabilito nel Disciplinare di Concessione richiamato e approvato al precedente punto 3;
  5. di dichiarare che, ai sensi delle D.G.R. n. 1068/2018 e successive delibere di aggiornamento dei canoni sulla base del tasso di inflazione programmata (TIP), il canone annuo è stabilito nella misura di € 87,08 (*euro ottantasette virgola zero otto centesimi*);
  6. di dichiarare che la Regione Toscana resta sollevata da ogni onere e responsabilità in dipendenza dell'attingimento, inclusi gli eventuali danni verso terzi e qualsiasi altro danno si possa verificare, durante l'esercizio della derivazione, alle persone ed alla proprietà pubblica e privata, che saranno in ogni caso posti a carico del Concessionario;
  7. di trasmettere il presente provvedimento al Concessionario e al Comune di Castellina in Chianti.
- Avverso il presente provvedimento è ammesso ricorso all'Autorità Giudiziaria competente nei termini di legge.

IL DIRIGENTE

*Allegati n. 1*

*A*

*DISCIPLINARE*

*43bb195b361880eeb3db31a300844004827700d0d2cc77581be4922838cc1f44*



**REGIONE TOSCANA**

DIREZIONE DIFESA DEL SUOLO E PROTEZIONE CIVILE

SETTORE GENIO CIVILE VALDARNO SUPERIORE

**Responsabile di settore Gennarino COSTABILE**

Incarico: DECR. DIRIG. CENTRO DIREZIONALE n. 8656 del 21-05-2021

Decreto non soggetto a controllo ai sensi della D.G.R. n. 553/2016

**Numero adozione: 25009 - Data adozione: 28/11/2023**

Oggetto: R.D. 1775/33 - Regolamento Regione Toscana n. 61/r del 16/08/2016 e s.m.i. - Procedimento/Pratica SiDIT n. 4489/2023 - 3063/2023; Codice Richiesta RA-352. Domanda di concessione di derivazione di acque pubbliche sotterranee nel Comune di Castellina in Chianti.

Il presente atto è pubblicato integralmente sul BURT ai sensi degli articoli 4, 5 e 5 bis della l.r. 23/2007 e sulla banca dati degli atti amministrativi della Giunta regionale ai sensi dell'art.18 della l.r. 23/2007. E' escluso dalla pubblicazione l'allegato A nel rispetto dei limiti alla trasparenza posti dalla normativa statale.

Data certificazione e pubblicazione in banca dati ai sensi L.R. 23/2007 e ss.mm.: 29/11/2023

Documento informatico firmato digitalmente ai sensi del testo unico D.P.R. 28 dicembre 2000,n. 445, del D.Lgs. 7 marzo 2005, n. 82 e norme collegate, il quale sostituisce il testo cartaceo e la firma autografa.

Numero interno di proposta: 2023AD028302

## IL DIRIGENTE

VISTO il R.D. 11 dicembre 1933 n. 1775 "Testo unico delle disposizioni sulle acque e impianti elettrici";

VISTA la L. 7 agosto 1990 n. 241 e ss. mm.ii.;

VISTO il D.Lgs 31 marzo 1998 n. 112 "Conferimento di funzioni e compiti amministrativi dello Stato alle regioni ed agli enti locali", in attuazione del capo I della legge 15 marzo 1997, n. 59;

VISTA la Deliberazione del Consiglio della Regione Toscana 25 gennaio 2005 n. 6 "Approvazione del piano di tutela delle acque";

VISTO il D.Lgs. 3 aprile 2006 n. 152 "Norme in materia ambientale";

VISTA la L.R. 3 marzo 2015 n. 22 "Riordino delle funzioni provinciali e attuazione della legge 7 aprile 2014 n. 56";

VISTA la L.R. 28 dicembre 2015 n. 80 "Norme in materia di difesa del suolo, tutela delle risorse idriche e tutela della costa e degli abitati costieri";

VISTI i regolamenti della Regione Toscana:

- 21 aprile 2015, n. 51/R "Regolamento di attuazione dell'articolo 11, comma 1, lettere e) ed f) della legge regionale 28 dicembre 2015 n. 80. Disciplina degli obblighi di misurazione delle portate e dei volumi dei prelievi e delle restituzioni di acqua pubblica e delle modalità di trasmissione dei risultati delle misurazioni";

- 16 agosto 2016, n. 61/R "Regolamento di attuazione dell'articolo 11, commi 1 e 2, della legge regionale 28 dicembre 2015 n. 80 (Norme in materia di difesa del suolo, tutela delle risorse idriche e tutela della costa e degli abitati costieri) recante disposizioni per l'utilizzo razionale della risorsa idrica e per la disciplina dei procedimenti di rilascio dei titoli concessori e autorizzatori per l'uso di acqua. Modifiche al D.P.G.R. 51/R/2015";

VISTA la delibera della Giunta regionale 21/01/2019 n. 58, pubblicata nel Burt il 30/01/2019, recante "Indirizzi di prima applicazione per la valutazione ambientale ex ante delle derivazioni idriche e l'individuazione del deflusso ecologico in relazione agli obiettivi di qualità ambientale definiti dai Piani di gestione delle Acque delle autorità di Distretto Idrografico ricadenti nel territorio della Regione Toscana";

VISTA la delibera della Giunta Regionale del 1 ottobre 2018 n. 1068 "Delibera di determinazione dei canoni sulle utilizzazioni delle acque per l'annualità 2018" e successive delibere di aggiornamento dei canoni sulla base del tasso di inflazione programmata (TIP);

CONSIDERATO che con domanda in data 16-03-2023 al numero protocollo 0138056 il richiedente, come meglio identificato nell'allegato al presente atto per farne parte integrante e sostanziale (allegato A), ha fatto Domanda di concessione di derivazione di acque pubbliche acque sotterranee nel Comune di Castellina in Chianti, nel terreno individuato al N.C.T nel foglio n. 34, particella n. 786 ad uso CIVILE;

VISTI gli esiti dell'istruttoria svolta dall'Ufficio e le caratteristiche della derivazione che possono essere così sintetizzate:

- la quantità di acqua da derivare, sulla quale è calcolato il canone di concessione, è fissata in misura della portata media di 0,013 l/s, per un fabbisogno di 400 metri cubi annui, destinati ad uso CIVILE;

CONSIDERATO CHE la società richiedente ha versato in data 22-11-2023 tramite bonifico su C/C bancario IBAN IT41 X 07601 02800 001031581018 intestato a Regione Toscana le somme di: € 254,31 (*euro duecentocinquantaquattro virgola trentuno centesimi*), a titolo di cauzione a garanzia del



pagamento del canone di concessione di derivazione d'acqua pubblica ai sensi dell'art. 60 della D.P.G.R. 61/R/2016 e della D.G.R.T. n. 1068/2018 e degli obblighi assunti con il disciplinare di concessione, somma che sarà restituita alla scadenza della concessione senza rinnovo; la somma di € 40.00 (*euro quaranta virgola zerozero centesimi*) a titolo di contributo ex art 7 RD1175/1933; la somma di € 42,39 (*euro quarantadue virgola trentanove centesimi*) per rateo canone 2023;

DATO ATTO CHE il richiedente ha sottoscritto il Disciplinare conservato agli atti e allegato al presente decreto per farne parte integrante e sostanziale (allegato A), contenente gli obblighi e le condizioni cui è vincolata la concessione di acque pubbliche di cui all'oggetto;

DATO ATTO CHE il Disciplinare in questione è conforme allo schema tipo approvato con Delibera G.R.T. n. 194 del 16/03/2016;

RITENUTA l'istanza presentata meritevole di approvazione;

DATO ATTO che il responsabile del procedimento amministrativo, ai sensi della Legge 241/1990 e s.m.i., è il titolare di incarico di Elevata Qualificazione in "Procedure tecnico autorizzative in materia di acque - Valdarno Superiore";

DATO ATTO CHE l'imposta di bollo relativa al presente atto è stata regolarmente assolta;

Tutto ciò premesso e considerato

#### DECRETA

1. di rilasciare, entro i limiti di disponibilità dell'acqua e fatti salvi i diritti di terzi, al richiedente, come meglio identificato nell'allegato al presente atto per farne parte integrante e sostanziale (allegato A), la concessione di derivazione di acque pubbliche sotterranee tramite POZZO ubicato al foglio n. 34, particella n. 786 in Comune di Castellina in Chianti, per uso CIVILE, per una portata media di 0,013 l/s di acqua sulla base della quale sarà calcolato il canone di concessione;

2. di stabilire la durata della concessione in anni 20 (*venti*), con decorrenza dalla data del presente atto;

3. di approvare il Disciplinare conservato agli atti dell'ufficio scrivente e allegato al presente decreto per farne parte integrante e sostanziale (allegato A), contenente gli obblighi e le condizioni cui è vincolata la concessione di acque pubbliche di cui all'oggetto;

4. di dichiarare che gli obblighi derivanti dalla presente concessione sono regolati come stabilito nel Disciplinare di Concessione richiamato e approvato al precedente punto 3;

5. di dichiarare che ai sensi della D.G.R. n. 1068/2018 e successive delibere di aggiornamento dei canoni sulla base del tasso di inflazione programmata (TIP), il canone annuo è stabilito nella misura di € 254,31 (*euro duecentocinquantaquattro virgola trentuno centesimi*);

6. di dichiarare che la Regione Toscana resta sollevata da ogni onere e responsabilità in dipendenza dell'atingimento, inclusi gli eventuali danni verso terzi e qualsiasi altro danno si possa verificare, durante l'esercizio della derivazione, alle persone ed alla proprietà pubblica e privata, che saranno in ogni caso posti a carico del Concessionario;

7. di trasmettere il presente provvedimento al Concessionario e al Comune di Castellina in Chianti;

Avverso il presente provvedimento è ammesso ricorso nei confronti dell'autorità giudiziaria competente nei termini di legge.

IL DIRIGENTE

*Allegati n. 1*

**A**

**DISCIPLINARE**

`dda2b54ee382f427865f4abf5466eae8c54b201877bfae6b9ada2b4aeaadab66`



**REGIONE TOSCANA**

DIREZIONE DIFESA DEL SUOLO E PROTEZIONE CIVILE

SETTORE GENIO CIVILE VALDARNO INFERIORE

**Responsabile di settore Francesco PISTONE**

Incarico: DECR. DIRIG. CENTRO DIREZIONALE n. 8656 del 21-05-2021

Decreto non soggetto a controllo ai sensi della D.G.R. n. 553/2016

**Numero adozione: 25010 - Data adozione: 28/11/2023**

Oggetto: L.R 80/2015 e R.D. n. 523/1904. PRATICA SIDIT n. 9058/2023 - Concessione di area del demanio idrico per attraversamenti di vario tipo e parallelismi con cavi in fibra ottica nel Comune di Castelnuovo di Val di Cecina (PI) interferenti con alcuni corsi d'acqua appartenenti al reticolo idrografico ex L.R. 79/2012 s.m.i, tra i quali il Torrente Pavone e suoi affluenti. Richiedente Open Fiber S.p.A.

Il presente atto è pubblicato integralmente sul BURT ai sensi degli articoli 4, 5 e 5 bis della l.r. 23/2007 e sulla banca dati degli atti amministrativi della Giunta regionale ai sensi dell'art.18 della l.r. 23/2007.

Data certificazione e pubblicazione in banca dati ai sensi L.R. 23/2007 e ss.mm.: 29/11/2023

Documento informatico firmato digitalmente ai sensi del testo unico D.P.R. 28 dicembre 2000, n. 445, del D.Lgs. 7 marzo 2005, n. 82 e norme collegate, il quale sostituisce il testo cartaceo e la firma autografa.

Numero interno di proposta: 2023AD028320

## IL DIRIGENTE

VISTI gli artt. 93, 95, 97 e 98 del R.D. 523/1904 “Testo unico delle disposizioni di legge intorno alle opere idrauliche delle diverse categorie” e s.m.i.;

VISTA la L. 37/94 “Norme per la tutela ambientale delle aree demaniali, dei fiumi, torrenti, laghi e altre acque pubbliche”;

VISTO il D.Lgs n. 112 del 31/03/1998 “Conferimento di funzioni e compiti amministrativi dello Stato alle regioni ed agli enti locali”, in attuazione del capo I della legge 15 marzo 1997, n. 59;

VISTA la L.R. 41/2018 “Disposizioni in materia di rischio di alluvioni e di tutela dei corsi d’acqua in attuazione del Decreto legislativo 23 febbraio 2010 n. 49 (Attuazione della direttiva 2007/60/CE relativa alla valutazione ad alla gestione dei rischi di alluvioni). Modifiche alla l.r. 80/2015 e alla l.r. 65/2014”;

VISTA la L.R. 22/2015 “Riordino delle funzioni provinciali e attuazione della legge 7 aprile 2014 n.56” che dispone in ordine al trasferimento alla Regione Toscana della gestione del demanio idrico e dell’introito dei relativi proventi;

VISTA la L.R. 80/2015 “Norme in materia di difesa del suolo, tutela delle risorse idriche e tutela della costa e degli abitati costieri”, ed in particolare l’art. 2 lett. i) e n);

VISTA la L.R. 79/2012 “Nuova disciplina in materia di consorzi di bonifica. Modifiche alla l.r. 69/2008 e alla l.r.91/1998. Abrogazione della l.r. 34/1994”;

VISTO il reticolo idrografico ed il reticolo di gestione di cui alla L.R. 79/12, nel loro ultimo aggiornamento vigente;

VISTA la Delibera n. 1315 del 23/10/2019 “Direttive regionali per la manutenzione dei corsi d’acqua e per la protezione e conservazione dell’ecosistema toscano. Art. 24 bis l.r. 80/2015-art.22 comma 2 lettera b) L.R. 79/2012. sostituzione d.g.r. 293/2015”;

VISTO il Decreto Dirigenziale n. 463 del 12/02/2016 con il quale sono stati approvati gli schemi di decreto per l’esercizio delle funzioni in materia di difesa del suolo e della tutela della costa;

VISTO il D.P.G.R. n. 60/R del 12/08/2016 avente ad oggetto “Regolamento in attuazione dell’articolo 5 della legge regionale 28 dicembre 2015 n.80 (Norme in materia di difesa del suolo, tutela delle risorse idrica e tutela della costa e degli abitati costieri) recante disciplina del rilascio delle concessioni per l’utilizzo del demanio idrico e criteri per la determinazione dei canoni”, d’ora in poi denominato “Regolamento”;

VISTA la L.R. n. 77 del 11/11/2016 “Disposizioni urgenti in materia di concessioni del demanio idrico”;

VISTO il D.P.G.R. n. 45/R 8 agosto 2017 “Modifiche al Regolamento emanato con decreto del Presidente della Giunta Regionale 12 agosto 2016 n.60/R”;

VISTA la D.G.R.T. n. 1414 del 17/12/2018 “Disposizioni in materia di concessioni per l’occupazione del demanio idrico- Modifiche alla d.g.r.t. 888/2017”.

VISTA la L.R.T. n. 57 del 13 ottobre 2017 “Disposizioni in materia di canoni per l’uso del demanio idrico e per l’utilizzazione delle acque. Modifiche alla l.r. 77/2016”;

VISTA la D.G.R.T n. 1035 del 05/08/2019 con cui si è stabilito di confermare, per l’annualità 2019, la determinazione dei canoni così come previsti per l’annualità 2018, negli importi di cui all’allegato A della D.G.R.T. n. 888/2017 ed i contenuti di cui alla D.G.R.T. 1414/2018;

VISTA la D.G.R.T. n. 124 del 10/02/2020 “Modifiche al Regolamento emanato con decreto del Presidente della Giunta Regionale 12 agosto 2016 n. 60/r. Approvazione”;

VISTA la D.G.R.T. n. 1555 del 27/12/2022 “Aggiornamento dei canoni per l'uso del demanio idrico ai sensi della l.r. n. 80/2015 e del d.p.g.r. n. 60/R/2016” e richiamato, per quanto non diversamente disposto, il contenuto delle delibere n. 888 del 07/08/2017, n. 1414 del 17/12/2018 e n. 229 del 24/02/2020;

VISTA la Legge 241/1990 e ss.mm.ii. “Nuove norme in materia di procedimento amministrativo e di diritto di accesso ai documenti amministrativi” così come modificata dalla Legge n. 69/2009 e 190/2012;

VISTO il D.P.G.R. 42/R “Regolamento per lo svolgimento delle attività di polizia idraulica, polizia delle acque e servizio di piena, in attuazione dell’articolo 5 della l.r. 28 dicembre 2015 n. 80” (Norme in materia di difesa del suolo, tutela della risorsa idrica e tutela della costa e degli abitati costieri);

VISTA la richiesta di concessione presentata da Open Fiber S.p.A., c.f. 09320630966, con sede legale nel Comune di Milano (MI), Viale Certosa, n. 2, pervenuta al protocollo regionale n. 194261 del 12/05/2022, per attraversamenti di vario tipo con cavi in fibra ottica nel Comune di Castelnuovo di Val di Cecina (PI), (Sidit n. 9058/2022);

DATO ATTO che la società richiedente, esente dal pagamento degli oneri istruttori per effetto delle norme vigenti in materia di infrastrutture di comunicazione elettronica, ed in particolare del D. Lgs. 259/2003, come specificato nella sentenza della Corte di Cassazione 14788/2014, ha provveduto al pagamento di Euro 16,00 per una marca da bollo cartacea id 01202036337196 del 27/09/2021 e di un’ulteriore marca da bollo cartacea da Euro 16,00 id 01202036337185 del 27/09/2021 per la pubblicazione del presente atto;

VISTA la documentazione progettuale trasmessa e considerato che, ai fini della presente concessione, rilevano i seguenti elaborati conservati agli atti dell’ufficio n. prot. 194261 del 12/05/2022:

- Castelnuovo di val di Cecina -PL-GC-12 Elaborato grafico contenente Corografia, Planimetrie di progetto di dettaglio degli attraversamenti, sezioni tipo, particolari costruttivi, sezione stato di prog;
- Castelnuovo di val di Cecina -RT-GC-12 Relazione tecnica;

DATO ATTO che l’istanza è relativa all’estensione della rete della fibra ottica nel Comune di Castelnuovo di Val di Cecina (PI), interferente con i seguenti corsi d’acqua in varie tipologie:

1. Attraversamenti aerei su pali esistenti tipo 2 su:
  - 6 su affluenti del torrente Pavone, 1 su Botro della Corniola, 1 su Borro di Casalini, 3 su Torrente Pavone, 1 su affluente torrente Possera (tav. SC 10), 3 attraversamenti affluente Torrente Pavone tav. 15-16, Torrente sorgente del Molinaccio, affluente del fiume Cornia, Botro della Forra e affluente, Botro delle Vannelle, Fiume Cornia, Borro del Guado, Botro della Corniola e affluente, Botro di Bruciano e affluente;
2. Attraversamento staffato al ponte (nuovo) lato monte torrente Possera (tav. SC 09) tipo 4;
3. Attraversamento in subalveo (nuovo) affluente torrente Pavone (via Roma), 2 attraversamenti con no-dig affluente torrente Pavone via Fucini (tav.14) tipo 7;
4. Attraversamento in subalveo (infrastruttura Tim esistente) affluente torrente Pavone (incrocio via Roma e via Aldo Moro (tav. SC 11), 1 affluente torrente Pavone incrocio via Aldo Moro e via della Serretta (tav. SC 13) tipo 8;
5. Tre attraversamenti micro-trincea affluente Torrente Pavone (tav.14) tipo 9;

DATO ATTO che l’autorizzazione richiesta comporta occupazione di aree del demanio idrico dello Stato ascrivibile alla casistica “altri attraversamenti aerei” rappresentata al punto 1.6 e alla casistica “attraversamenti sotterranei o utilizzando manufatti esistenti” rappresentata al punto 11 dell’allegato A alla D.G.R.T. 1555 del 27/12/2022 “Determinazione dei canoni per l’uso del demanio idrico”;

DATO ATTO che la concessione oggetto del presente Decreto è rilasciata senza procedura di assegnazione in concorrenza perché rientrante nella fattispecie descritta all'art. 13, comma 1 lettera c del Regolamento sopracitato;

CONSIDERATO che, in virtù di quanto previsto dall'articolo 24 comma 6 del Regolamento sulle concessioni demaniali n. 60/R e ss.mm.ii, il Settore competente valutava di poter procedere al rilascio della presente concessione demaniale senza il disciplinare di concessione dando atto che il presente decreto contiene gli elementi essenziali e le clausole che regolano il rapporto giuridico tra Regione Toscana, in qualità di Amministrazione concedente (di seguito denominata "Concedente") ed il Concessionario;

DATO ATTO di quanto dichiarato dal richiedente, ovvero che "l'articolo 93, comma 2, del decreto legislativo 1° agosto 2003, n. 259, e successive modificazioni, si interpreta nel senso che gli operatori che forniscono reti di comunicazione elettronica possono essere soggetti soltanto alle prestazioni e alle tasse o canoni espressamente previsti dal comma 2 della medesima disposizione, restando quindi escluso ogni altro tipo di onere finanziario, reale o contribuito, comunque denominato, di qualsiasi natura e per qualsivoglia ragione o titolo richiesto";

PRESO ATTO che il Responsabile del Procedimento è il Titolare di posizione di Elevata Qualificazione "Gestione attività e procedure tecnico autorizzative per la difesa del suolo Valdarno Inferiore";

DATO ATTO che è abilitato ad emanare il provvedimento finale il Dirigente del Genio Civile Valdarno Inferiore competente per territorio;

CONSIDERATO che:

- la richiesta presenta i requisiti per il rilascio della concessione, rispettando le prescrizioni di seguito riportate e le disposizioni disciplinate dal Capo VII del R.D 523/1904 e dalla normativa nazionale e regionale di riferimento;

- è stata accertata, ai sensi dell'art. 3 D.P.G.R. 42/R/2018, la compatibilità idraulica delle opere in progetto;

DATO ATTO che, nella realizzazione delle opere dovranno essere osservate tutte le prescrizioni, generali e tecniche, contenute ed elencate nel presente Decreto Dirigenziale;

**PRESCRIZIONI TECNICHE:**

1. Per gli attraversamenti aerei su pali esistenti:

- in corrispondenza dell'attraversamento il cavo deve essere ad altezza di almeno 7 metri dalla testa dell'argine o dal ciglio di sponda, misurata su entrambe le sponde del corso d'acqua;

- i pozzetti affioranti di nuova posa devono essere collocati ad una distanza maggiore di 4 metri;

- eventuali materiali provenienti dalle lavorazioni caduti nel corso d'acqua dovranno essere immediatamente rimossi;

- eventuale materiale caduto in alveo e derivante dalle lavorazioni dovrà essere prontamente rimosso;

- nessun residuo delle lavorazioni dovrà occupare, nemmeno provvisoriamente, l'alveo, il fondo e sponde del canale;

2. Per gli attraversamenti di nuova realizzazione staffati al ponte, lo staffaggio del cavo dovrà avvenire nel lato a valle del ponte ed essere contenuto all'interno della sezione occupata dall'impalcato del ponte senza diminuire in alcun modo la sezione libera di deflusso del corso d'acqua;

3. Per i nuovi attraversamenti in subalveo:

- l'esecuzione dei fori pilota dovrà essere realizzata ad almeno 10 metri dai cigli di sponda;

- l'estradosso superiore delle condotte dovrà essere posizionato ad una profondità di almeno 1,50 m rispetto al punto di talweg delle sezioni dei corsi d'acqua e nei tratti arginati a 2,50 m dal piede d'argine;

4. per gli attraversamenti a cielo aperto o in micro-trincea su tombatura esistente: in corrispondenza dell'attraversamento superiore del corso d'acqua i lavori dovranno garantire l'integrità del tratto tombato, con ripristino atto a ricostituire le preesistenti condizioni geotecniche e di costipamento dei terreni sovrastanti il medesimo tratto tombato;

5. Per tutti gli attraversamenti:

- i pozzetti affioranti di nuova posa devono essere collocati ad una distanza maggiore di 4 metri nei tratti con ciglio di sponda, mentre nei tratti arginati devono essere collocati ad una distanza maggiore di 10 m dal piede d'argine;

- durante l'esecuzione dei lavori il cantiere non dovrà ostacolare eventuali operazioni di manutenzione da eseguire sui corsi d'acqua. Pertanto se necessario dovrà essere messo in sicurezza e garantito il transito ai mezzi addetti a tale operazione;

- eseguita la posa in opera della tubazione si dovrà provvedere al tempestivo ripristino dell'intera area interessata dai lavori;

- durante l'esecuzione dei lavori non dovrà essere mai impedito o ostacolato il regolare deflusso delle acque, né essere mai ridotta l'efficienza idraulica dei tratti dei corsi d'acqua interessati dai lavori;

- durante l'esecuzione dei lavori dovranno essere messi in atto tutti gli accorgimenti e le precauzioni necessarie affinché l'interferenza con la dinamica fluviale non determini aggravio di rischio idraulico ed in generale pericolo per l'incolumità delle persone e danni ai beni pubblici e privati;

- in caso di danneggiamenti, dovuti ad eventi di piena, filtrazioni dall'alveo ovvero cedimenti delle opere idrauliche esistenti, oppure da interventi idraulici urgenti eseguiti dall'Ente competente, il richiedente non avrà niente a pretendere, restando a suo completo carico ogni lavoro di ripristino da eseguirsi;

- tutte le opere provvisorie occorrenti per l'esecuzione dei lavori dovranno ingombrare il meno possibile l'alveo del corso d'acqua ed in ogni caso dovranno essere rimosse a lavori ultimati e comunque prima del sopraggiungere delle piene;

- tutti i lavori dovranno essere eseguiti a perfetta regola d'arte secondo le normative, le specifiche e le linee guida esistenti per i materiali da costruzione e le modalità;

- al termine dei lavori eventuali materiali di risulta, detriti ed opere provvisorie dovranno essere allontanati dal cantiere che interessa le pertinenze fluviali e dovrà essere ripristinato lo stato dei luoghi;

- dovrà essere sempre garantito l'accesso all'alveo al personale degli Enti competenti, addetto alla vigilanza e alla manutenzione del corso d'acqua;

- i lavori che in qualsiasi modo interesseranno l'alveo del corso d'acqua dovranno essere eseguiti in condizioni meteorologiche favorevoli mentre in condizioni di meteo avverse che interessano l'area oggetto di intervento (in particolare con codice allerta arancione o rosso del Centro Funzionale Regionale) dovranno essere interrotti per tutta la durata dell'avviso;

- qualora si renda necessario, da parte dei soggetti competenti in materia di difesa del suolo, effettuare interventi di varia natura riguardanti il corpo idrico in argomento, che possano in qualunque modo interessare le opere oggetto della presente concessione, la società richiedente apporrà, a propria cura e spese, tutte le modifiche ritenute necessarie dall'Autorità idraulica, incluso lo spostamento dei cavi ed il ripristino dello stato dei luoghi;

- al termine dei lavori dovrà essere ripristinato lo stato dei luoghi interessato dall'eventuale cantiere e da occupazioni temporanee, comprensivo di tutte quelle aree che hanno visto il passaggio dei mezzi sia lungo le rive degli alvei che sulle viabilità di accesso;

- nei casi in cui la fibra ottica sia posizionata su infrastrutture esistenti non conformi alle disposizioni di cui al R.D. 523/1904 o qualora le condizioni idrauliche del corso d'acqua e delle

sue pertinenze siano tali da rendere necessario interventi di adeguamento, nessun rimborso o indennizzo spetterà in merito al proponente per lo spostamento dei cavi;

- ad ultimazione dei lavori, l'alveo, le sponde e le pertinenze idrauliche eventualmente interessati dall'esecuzione degli stessi dovranno essere accuratamente ripristinati a regola d'arte;

- la riparazione di eventuali danni arrecati a condotte, attrezzature ed ogni altro bene, prodotti nel corso dei lavori autorizzati con il presente atto, saranno a carico del soggetto richiedente in solido con il soggetto esecutore;

- il Concessionario esegue, con oneri a proprie spese ed alle condizioni e prescrizioni riportate nel presente atto, la manutenzione dei manufatti oggetto di concessione, al fine di assicurarne nel tempo uno stato di conservazione compatibile con l'esercizio dell'attività cui essi sono destinati, in modo che non debbano costituire criticità per lo stato della sponda e l'officiosità idraulica;

#### PRESCRIZIONI GENERALI:

##### 1. in merito all'atto di Autorizzazione Idraulica:

- l'autorizzazione di cui al presente atto riguarda esclusivamente l'esecuzione delle opere indicate in premessa, per cui ogni variazione od ogni ulteriore opera o attività non indicata negli elaborati progettuali inoltrati, od altro comunque non previsto, dovrà essere sottoposto ad ulteriore esame di questo Settore per la nuova eventuale autorizzazione prima della loro esecuzione;

- l'autorizzazione in oggetto non può avere una durata superiore a tre anni dalla data del presente atto, può essere rinnovata una sola volta, per un ulteriore periodo di anni tre, con domanda da presentarsi almeno trenta giorni prima della sua scadenza;

- i lavori dovranno iniziare entro 18 mesi dalla data di rilascio del presente decreto e dovranno concludersi entro 18 mesi dalla loro data di inizio, pena la decadenza dell'atto di autorizzazione all'esecuzione dei lavori e la contestuale decadenza del presente decreto di concessione che lo contiene;

- la Struttura Regionale valuta i presupposti per il rinnovo dell'autorizzazione e adegua le prescrizioni idrauliche in relazione alle eventuali modificazioni dell'assetto idrogeologico del territorio di riferimento, alla tutela idraulica, ambientale e nel rispetto ed in coerenza con le vigenti normative di settore. Con il provvedimento di rinnovo sono ridefinite le condizioni e prescrizioni, nonché le garanzie finanziarie;

- per sopravvenuti motivi di pubblico interesse, sulla base di nuovi presupposti o di una nuova valutazione delle originarie circostanze di fatto, la Struttura Regionale può, con decreto motivato, revocare, sospendere o modificare anche parzialmente, in qualunque momento il presente atto autorizzatorio per ragioni di pubblica utilità o pubblico interesse;

- ferme restando le sanzioni penali previste dalla normativa statale di riferimento, l'autorizzazione decade, con provvedimento motivato, nei seguenti casi:

a) violazione delle disposizioni e prescrizioni contenute in norme legislative, regolamentari o nel decreto di autorizzazione;

b) esecuzione dei lavori in difformità del progetto autorizzato;

- le opere saranno eseguite a totale cura e spese del richiedente;

##### 2. in merito agli interventi manutentivi ordinari e straordinari finalizzati al corretto esercizio del bene concesso:

- con il presente Decreto s'intendono autorizzati, per tutta la durata della concessione, tutti gli interventi manutentivi, ordinari e straordinari, che si rendano necessari al corretto esercizio del bene concesso, nel rispetto comunque delle normative vigenti al momento;



- il Concessionario dovrà comunicare almeno dieci giorni prima a questa Amministrazione la data d'inizio dei predetti lavori manutentivi e dovrà altresì presentare, a corredo di tale comunicazione, documentazione tecnica esplicativa;

3. in merito al Decreto finale di Concessione:

- il Concessionario dovrà comunicare a questa Amministrazione ed al Consorzio di Bonifica 4 Basso Valdarno la data di inizio lavori con un anticipo di almeno 15 giorni e quella di fine lavori entro 60 giorni, trasmettendo copia della dichiarazione di rispondenza delle opere stesse a quanto oggetto di autorizzazione e dell'avvenuto recepimento delle prescrizioni contenute nel presente Decreto;

- il Concessionario dovrà rispettare in ogni sua parte quanto qui sotto elencato;

**ONERI E OBBLIGHI DEL CONCESSIONARIO:**

Il Concessionario, ai fini dell'uso previsto, dell'esecuzione delle opere e dell'esercizio delle attività, è tenuto a munirsi di tutti i titoli abilitativi, autorizzativi e degli atti di assenso comunque denominati previsti dalle leggi vigenti;

Il Concessionario si obbliga a:

- assumere a propria cura e spese la custodia delle aree demaniali in concessione e delle opere realizzate, mantenendole in buono stato, preservandole dal pericolo di distruzione o danneggiamento, salvaguardandole da intrusioni e manomissioni da parte di soggetti non autorizzati;

- consentire, a proprie spese, l'accesso al personale di vigilanza incaricato dalla Concedente, che potrà in ogni momento effettuare verifiche per accertare lo stato di manutenzione dell'area e impartire l'ordine di effettuare gli interventi eventualmente necessari, ad insindacabile giudizio della Concedente, per garantire il buon regime delle acque;

- sollevare fin d'ora la Concedente da ogni onere e responsabilità per qualsiasi danno derivante alle persone ed alla proprietà pubblica e privata a seguito di inadeguata manutenzione o di inadeguata custodia del bene demaniale in concessione, assumendosi gli oneri del risarcimento;

- rispettare le leggi, i regolamenti ed ordinamenti di polizia urbana e di pubblica sicurezza, nonché la normativa in materia di polizia delle acque contenuta nel R.D. 523/1904, nel R.D. 1775/1933, tenendo fin d'ora indenne la Regione da ogni conseguenza determinata dalla inosservanza di essi;

- non mutare la destinazione del bene in concessione, né apportarvi aggiunte, innovazioni o altro senza la preventiva autorizzazione dell'Amministrazione Concedente, prendendo atto che tutte le opere addizionali e di miglioria autorizzate resteranno acquisite al Demanio senza che il Concessionario possa avere diritto a rimborsi o indennizzi. Qualora il Concessionario esegua le predette opere senza autorizzazione sarà tenuto alla rimessa in pristino, a propria cura e spese, salvo che la Concedente non ritenga di mantenerle senza alcun onere a proprio carico; sarà tenuto inoltre al risarcimento degli eventuali danni;

- non cedere né sub-concedere, neppure parzialmente, l'area e/o bene oggetto di concessione;

- provvedere, a proprie spese, alle operazioni di manutenzione ordinaria e straordinaria dei beni e delle aree interessate nonché delle opere e degli impianti ivi presenti;

**DURATA-RINNOVO-SUBENTRO:**

- la presente concessione ha una durata di anni 19 (diciannove) decorrenti dalla data del presente Decreto e sarà rinnovabile, nei soli casi previsti dal Regolamento e con le modalità dal medesimo stabilite, a seguito di espressa istanza da presentarsi all'Amministrazione Concedente almeno 30 giorni prima della scadenza della concessione, ai sensi e con le modalità di cui all'articolo 14 del Regolamento;

- con il provvedimento di rinnovo della concessione sono ridefinite le condizioni e prescrizioni mediante il rilascio di un nuovo Decreto Dirigenziale;

- fino al rilascio della nuova concessione e solo qualora abbia presentato domanda di rinnovo nei termini il richiedente può continuare ad utilizzare l'area con le medesime modalità e condizioni della concessione in scadenza;

- la richiesta di subentro è presentata congiuntamente dal Concessionario e dall'interessato al subentro entro centottanta giorni dall'evento che ne è causa; resta fermo che gli obblighi del Concessionario perdureranno fino a che il nuovo soggetto subentrante non avrà sottoscritto il disciplinare di concessione;

#### REVOCA:

- l'Amministrazione Concedente può, con provvedimento motivato, revocare, sospendere o modificare, anche parzialmente, in qualsiasi momento la concessione, qualora intervengano ragioni di disciplina idraulica del corso d'acqua interessato o per sopravvenute o mutate esigenze di di pubblica utilità o di interesse pubblico, stabilendo l'eventuale indennizzo o i criteri per il suo riconoscimento; sono fatte salve le previsioni di legge per i miglioramenti ambientali costituiti;

- con la revoca parziale della concessione si concede al Concessionario la possibilità di continuare il rapporto, con un'adeguata riduzione del canone, proporzionale agli effetti del mancato godimento della porzione di demanio idrico revocato;

- la revoca della concessione è notificata al Concessionario con espresso atto con il quale gli è contestualmente assegnato un congruo termine per l'esecuzione dei lavori di rimozione dell'occupazione e per la rimessa in pristino dell'area e degli spazi occupati;

- il provvedimento di revoca interviene anche quando una domanda di concessione risulti incompatibile con una concessione, precedentemente rilasciata, per un'utilizzazione di minore rilevanza sotto il profilo del pubblico interesse;

#### DECADENZA:

- l'inadempimento da parte del Concessionario degli obblighi previsti dall'articolo 38 del Regolamento e ss.mm.ii, e dal presente decreto costituisce causa di revoca o decadenza, che si verifica in particolare nei casi di:

- a) violazione delle disposizioni e prescrizioni contenute in disposizioni legislative, regolamentari o nel presente decreto di concessione;
- b) esecuzione dei lavori in difformità dal progetto autorizzato;
- d) non uso protratto per due anni delle aree e delle relative pertinenze;
- e) violazione del divieto di cessione o sub-concessione a terzi compresi gli enti pubblici;
- f) ragioni di disciplina idraulica del corso d'acqua interessato o ragioni di pubblica utilità o di pubblico interesse;

- prima di dichiarare la decadenza con apposito decreto, la concedente assegnerà al Concessionario un termine, non inferiore a 30 giorni, entro il quale egli potrà presentare le proprie deduzioni;

- al Concessionario dichiarato decaduto non spetterà alcun rimborso sia per gli interventi/ opere eseguite, sia per le spese sostenute sia per il canone già pagato per l'anno di riferimento;

- fatte salve le eventuali sanzioni di cui all'art. 9 della L.R. 80/2015, il Concessionario decaduto è obbligato al rilascio dell'immobile e al rilascio delle aree ed al ripristino dei luoghi;

#### CESSAZIONE:

- alla cessazione della concessione, per decorrenza del termine di durata sopra indicato, revoca, rinuncia, decadenza, la concessione si risolve automaticamente col conseguente obbligo del Concessionario di ripristino dell'area e degli spazi occupati entro i termini assegnati;

- qualora il Concessionario non ottemperi a quanto sopra, si farà luogo all'esecuzione d'ufficio in danno del Concessionario, salvo che su istanza di questi l'Amministrazione concedente non ritenga di esonerarlo; nel qual caso il Concessionario non avrà diritto a compensi od indennizzi di sorta e

fatta salva la facoltà della concedente di acquisire le opere al demanio, senza oneri per l'Amministrazione;

- il Concessionario è edotto che, in caso di accertata incompatibilità idraulica dei manufatti oggetto della presente concessione, ovvero dei manufatti ai quali risulta incorporato, ancorato o staffato, da parte dell'Autorità competente, gli stessi potranno essere oggetto di rimozione o adeguamento. In tal caso, il Concessionario si obbliga a rimuovere oppure adeguare i manufatti in concessione, a propria cura e spese, entro i termini stabiliti dall'Amministrazione concedente, con l'avvertenza che la mancata ottemperanza costituisce causa di decadenza della concessione;

#### SANZIONI:

- ai sensi dell'articolo 9, comma 1 della L.R. 80/2015, così come stata modificata da articolo 27 L.R. 70/2018, ove non diversamente sanzionate, le violazioni agli obblighi ed alle prescrizioni stabilite dal presente disciplinare di concessione comportano l'applicazione della sanzione amministrativa da euro 300,00 a euro 3.000,00;

- fermo restando quanto previsto dagli articoli 27 e 35 del decreto del Presidente della Repubblica 6 giugno 2001, n. 380 (Testo unico delle disposizioni legislative e regolamentari in materia edilizia), le violazioni che alterano lo stato dei luoghi con pregiudizio del regime idraulico, fatte salve le sanzioni penali, sono punite con sanzione pecuniaria da euro 2.000,00 a euro 20.000,00;

#### ULTERIORI OBBLIGHI DEL CONCESSIONARIO:

Il Concessionario inoltre:

- rimane il solo ed unico responsabile agli effetti del risarcimento di tutti i danni che fossero arrecati alla proprietà privata, a cose o persone per effetto di quanto autorizzato e comunque tenendo indenne la Regione Toscana da qualsiasi responsabilità, anche giudiziale, per eventuali danni, reclami o molestie che potessero derivare dai lavori in argomento;

- è obbligato, ai sensi dell'art. 2 del R.D. n.523/1904, ad eseguire a proprie spese e non appena ricevute intimazione, tutte quelle varianti e modifiche, compresa anche l'eventuale demolizione delle opere stesse e la messa in pristino dello stato dei luoghi, che a giudizio insindacabile dell'Autorità idraulica, si rendessero necessarie per garantire il buon regime idraulico o in seguito all'accertamento di effetti dannosi delle opere stesse o per le variate condizioni del corso d'acqua o per ogni altro pubblico interesse che potesse sopravvenire;

- dovrà provvedere a ripristinare tempestivamente qualsiasi danno o guasto causato alle opere idrauliche ed al corso d'acqua in generale per effetto della presente autorizzazione, in conformità alle prescrizioni che saranno impartite dalla competente Autorità idraulica;

- è tenuto all'osservanza delle disposizioni del R.D. 523/1904 sulle opere idrauliche nonché delle prescrizioni legislative e regolamentari vigenti, quali quelle concernenti la tutela delle acque pubbliche, dell'agricoltura, della fauna ittica, dell'industria, dell'igiene e della pubblica incolumità;

#### CANONE-CAUZIONE-IMPOSTA REGIONALE:

- ai sensi delle norme vigenti in materia di infrastrutture di comunicazione elettronica, ed in particolare del D. Lgs. 259/2003, come specificato nella sentenza della Corte di Cassazione 14788/2014, la società richiedente è esente dal pagamento del canone annuo, dalla costituzione della cauzione e dalla corresponsione dell'imposta regionale;

- per quanto non espressamente previsto dal presente decreto di concessione si applicano le vigenti disposizioni, di legge e di regolamento, statali e regionali, ed in particolare il Codice Civile, la normativa concernente il buon regime delle acque, nonché l'igiene e la sicurezza pubblica, l'edilizia e l'urbanistica vigenti nel territorio dove i beni sono ubicati;

RILEVATO che l'inosservanza delle condizioni e prescrizioni cui è vincolato il presente provvedimento, al pari dell'inosservanza delle norme contenute nel Capo VII del R.D. 523/1904, comporterà

denuncia all'Autorità Giudiziaria ai sensi dell'art. 374 della L. 2248/1865 allegato F, oltre le sanzioni di cui all'art. 9 della L.R. 80/2015,

#### DECRETA

1. il rilascio a Open Fiber S.p.A., (c.f. 09320630966) con sede legale nel Comune di Milano (MI) Viale Certosa, n. 2, della concessione per attraversamenti di vario tipo e parallelismi con cavi in fibra ottica nel Comune di Castelnuovo di Val di Cecina (PI) interferenti con alcuni corsi d'acqua appartenenti al reticolo idrografico ex L.R. 79/2012 s.m.i, tra i quali il Torrente Pavone e suoi affluenti;
2. di autorizzare l'esecuzione delle opere previste ai soli fini idraulici ai sensi e per gli effetti dell'art.2, comma 1, lettera i) e lettera n) della L.R. 80/2015 e degli artt. 2 e 93 del R.D. 523/1904 così come sopra descritto e rappresentato negli elaborati depositati agli atti di questo Settore;
3. di dare atto che l'intervento sopra descritto interessa suoli censiti al NCT del Comune di Castelnuovo di Val di Cecina (PI) e comporta l'utilizzo di area del demanio idrico, afferente ai corsi d'acqua così come indicati in narrativa e nella documentazione progettuale;
3. che la realizzazione delle opere sia sottoposta alle prescrizioni tecniche e generali individuate in premessa;
4. che gli obblighi derivanti dalla presente concessione sono regolati come stabilito nel presente decreto di concessione;
5. che la presente concessione avrà la durata di anni 19 (diciannove) a decorrere dalla data del presente decreto;
6. che la concessione di cui al presente atto è rilasciata ai soli fini di tutela delle opere idrauliche e del buon regime delle acque pubbliche, giusto l'art. 2 del R.D. 523/1904, e pertanto fa salvi e impregiudicati i diritti di terzi;
7. di dare atto che, ai sensi dell'art. 93 del D.Lgs. 01/08/2003, n. 259 "Codice delle comunicazioni elettroniche", la concessione del demanio idrico necessario per i lavori di che trattasi è rilasciata a titolo gratuito;
8. che il richiedente è a conoscenza che, ferme restando le vigenti disposizioni urbanistiche del Comune interessato, in assenza della presente concessione non possono iniziare i lavori.

Avverso il presente provvedimento è ammesso ricorso nei confronti dell'Autorità Giudiziaria competente nei termini di legge.

IL DIRIGENTE



**REGIONE TOSCANA**

DIREZIONE DIFESA DEL SUOLO E PROTEZIONE CIVILE

SETTORE GENIO CIVILE VALDARNO INFERIORE

**Responsabile di settore Francesco PISTONE**

Incarico: DECR. DIRIG. CENTRO DIREZIONALE n. 8656 del 21-05-2021

Decreto non soggetto a controllo ai sensi della D.G.R. n. 553/2016

**Numero adozione: 25028 - Data adozione: 28/11/2023**

Oggetto: L.R. 80/2015 e R.D. n. 523/1904. Pratica Sidit 9305/2023 - Procedimento di rilascio di concessione di area demaniale con contestuale rilascio di autorizzazione idraulica per attraversamento sotterraneo del Fosso Rotina BV9666 con nuovo elettrodotto nel Comune di Ponsacco (PI). Richiedente: Luner Invest srl

Il presente atto è pubblicato integralmente sul BURT ai sensi degli articoli 4, 5 e 5 bis della l.r. 23/2007 e sulla banca dati degli atti amministrativi della Giunta regionale ai sensi dell'art.18 della l.r. 23/2007.

Data certificazione e pubblicazione in banca dati ai sensi L.R. 23/2007 e ss.mm.: 29/11/2023

Documento informatico firmato digitalmente ai sensi del testo unico D.P.R. 28 dicembre 2000, n. 445, del D.Lgs. 7 marzo 2005, n. 82 e norme collegate, il quale sostituisce il testo cartaceo e la firma autografa.

Numero interno di proposta: 2023AD028176

## IL DIRIGENTE

VISTI gli artt. 93,95, 97 e 98 del R.D. 523/1904 “Testo unico delle disposizioni di legge intorno alle opere idrauliche delle diverse categorie” e s.m.i.;

VISTA la L. 37/94 “Norme per la tutela ambientale delle aree demaniali dei fiumi, torrenti, laghi e altre acque pubbliche”;

VISTO il D.Lgs n. 112 del 31/03/1998 “Conferimento di funzioni e compiti amministrativi dello Stato alle Regioni ed agli Enti locali”, in attuazione del capo I della legge 15 marzo 1997, n. 59;

VISTA la Legge 241/1990 e s.m.i. “Nuove norme in materia di procedimento amministrativo e di diritto di accesso ai documenti amministrativi”;

VISTA la L.R. 22/2015 “Riordino delle funzioni provinciali e attuazione della legge 07 aprile 2014 n.56” che dispone in ordine al trasferimento alla Regione Toscana della gestione del Demanio idrico e dell’introito dei relativi proventi;

VISTA la L.R. 41/2018 “Disposizioni in materia di rischio di alluvioni e di tutela dei corsi d’acqua in attuazione del Decreto legislativo 23 febbraio 2010, n. 49 (Attuazione della Direttiva 2007/60/CE relativa alla valutazione e alla gestione dei rischi di alluvioni) Modifiche alla L.R. 80/2015 e alla L.R. 65/2014”, nel suo testo vigente;

VISTA la L.R. 80/2015 “Norme in materia di difesa del suolo, tutela delle risorse idriche e tutela della costa e degli abitati costieri”, ed in particolare l’art. 2 lett. i);

VISTA la L.R. 79/2012 “Nuova disciplina in materia di Consorzi di bonifica. Modifiche alla L.R. 69/2008 e alla L.R. 91/1998. Abrogazione della L.R. 34/1994”;

VISTI il reticolo idrografico ed il reticolo di gestione di cui alla L.R. 79/2012, nel loro ultimo aggiornamento vigente;

VISTO il D.P.G.R. n. 42/R del 25/07/2018 “Regolamento per lo svolgimento delle attività di polizia idraulica, polizia delle acque e servizio di piena”;

VISTO il D.P.G.R. n. 60/R del 12/08/2016 avente ad oggetto “Regolamento in attuazione dell’articolo 5 della legge regionale 28 dicembre 2015 n. 80 (Norme in materia di difesa del suolo, tutela delle risorse idrica e tutela della costa e degli abitati costieri) recante disciplina del rilascio delle concessioni per l’utilizzo del Demanio idrico e criteri per la determinazione dei canoni”, d’ora in poi denominato “Regolamento”;

VISTO il Decreto dirigenziale n. 463 del 12/02/2016 con il quale sono stati approvati gli schemi di decreto per l’esercizio delle funzioni in materia di difesa del suolo e della tutela della costa;

VISTA la D.G.R.T. n.1315 del 28/10/2019 “Direttive regionali per la manutenzione dei corsi d’acqua e per la protezione e conservazione dell’ecosistema toscano - art. 24bis LR 80/2015-art.22, comma 2, lettera b) L.R. 79/2012. Sostituzione della D.G.R.T. 293/2015”;

VISTA la L.R. n. 77/2016 “Disposizioni urgenti in materia di concessioni del demanio idrico” nel suo testo vigente;

VISTA la L.R. n. 57 del 13 ottobre 2017 “Disposizioni in materia di canoni per l’uso del demanio idrico e per l’utilizzazione delle acque. Modifiche alla L.R. 77/2016”;

VISTA la D.G.R.T. n. 888 del 07/08/2017 avente ad oggetto: “Determinazione dei canoni per l’uso del Demanio Idrico – revoca della D.G.R.T. n. 1138 del 15/11/2016” con la quale sono stati ride-terminati sia i canoni da applicare alla varie tipologie di concessioni per l’utilizzo delle aree dema-

niali, sia i nuovi importi per quanto concerne gli oneri istruttori oltre alle modalità di pagamento e riscossione;

VISTA la D.G.R.T. n. 1414 del 17/12/2018 con la quale, fatte salve le diverse disposizioni richiamate, sono stati confermati i canoni determinati con la D.G.R.T. n. 888 del 07/08/2017;

VISTA la D.G.R.T. n. 229 del 24/02/2020 “Determinazione dei canoni in materia di concessioni del demanio idrico” in cui, al punto 7, si è stabilito di confermare per l’anno 2020 la determinazione dei canoni e i contenuti di cui alla D.G.R.T. n.1035 del 5 agosto 2019;

VISTA la D.G.R.T. n. 1555 del 27/12/2022 avente ad oggetto “Aggiornamento dei canoni per l’uso del demanio idrico ai sensi della L.R. n. 80/2015 e del D.P.G.R. n. 60/R/2016” che sostituisce allegato A della D.G.R.T. n. 888 del 07/08/2017 e che richiama, per quanto non diversamente disposto, il contenuto delle delibere n. 1414 del 17/12/2018 e n. 229 del 24/02/2020;

VISTA la D.G.R.T. n. 4 del 07 gennaio 2020 nella quale è stabilito che il pagamento dell’imposta regionale sulle concessioni per l’occupazione e l’uso dei beni del demanio sia richiesto entro il 31 dicembre dell’anno in cui deve essere versato il canone di concessione, anziché unitamente al canone di concessione;

VISTA la Legge regionale 27 novembre 2020, n. 93 “Interventi normativi collegati alla terza variazione al bilancio di previsione finanziario 2020-2022. Modifiche alla l.r. 73/2005 e alla l.r. 19/2019”;

CONSIDERATO che, ai sensi dell’articolo 1 della suddetta legge regionale 27 novembre 2020, n. 93, è previsto che, a decorrere dal 2021, all’imposta sulle concessioni statali per l’occupazione e l’uso dei beni del demanio e del patrimonio indisponibile dello Stato si applica l’aliquota di cui all’articolo 1, comma 2, lettera a), della L.R. 2/1971;

VISTA l’istanza presentata da Luner Invest S.r.l., Cod. Fisc. 02766440214, con sede legale in Naturno in Via ST. Prokulus n.6/c, nel Comune di Bolzano (BZ), acquisita agli atti del Genio Civile Valdarno Inferiore, in data 09/10/2023 con prot. n. 461114 (SIDIT n. 9305/2023), corredata dai seguenti elaborati progettuali:

- Relazione tecnica di attraversamento

- elaborato grafico:Inquadramento su CTR, planimetria catastale, sezioni, doc. fotografica

DATO ATTO che il progetto consiste nella posa in opera di n. 2 cavidotti in attraversamento sotterraneo del Fosso Rotina nel Comune di Ponsacco (PI), in corrispondenza dell’intersezione tra la strada comunale Via San Piero a Casato e Via La Pieve, in relazione alla predisposizione della connessione 15kV degli impianti di produzione fotovoltaici Ponsacco I;

CONSIDERATO che l’attraversamento sotterraneo è costituito da un elettrodotto a media tensione che sarà posto in opera con scavo a cielo aperto (NCT Comune di Ponsacco Foglio 2 particella 618);

CONSIDERATO che i cavidotti saranno posizionati, per un tratto di ca. 120 m, nella fascia di rispetto del Fosso Rotina, lungo la viabilità esistente;

PRESO ATTO che il Responsabile del Procedimento è il titolare di incarico di elevata qualificazione “Gestione attività e procedure tecnico autorizzative per la difesa del suolo Valdarno Inferiore”;

DATO ATTO che è abilitato ad emanare il provvedimento finale il Dirigente del Genio Civile Valdarno Inferiore competente per territorio;

DATO ATTO che per la concessione dell’area si può procedere ad assegnazione diretta in quanto le opere sopra descritte rientrano in una delle fattispecie di cui all’art. 13 del Regolamento approvato con D.P.G.R. 60/R/2016 e ss.mm.ii.;

CONSIDERATO che, in virtù di quanto previsto dall'articolo 24 comma 6 del Regolamento sulle concessioni demaniali n. 60/R e ss.mm.ii, la concessione è rilasciata senza il corredo di un Disciplinare di concessione, dando atto che il presente decreto contiene gli elementi essenziali e le clausole che regolano il rapporto giuridico tra la Regione Toscana, in qualità di Amministrazione concedente (di seguito denominata "Concedente") ed il Concessionario;

RILEVATO che gli elaborati progettuali nella loro stesura finale, che descrivono l'esecuzione dei lavori ed ai quali si riferisce il seguente atto, sono quelli sopra ricordati;

CONSIDERATO che:

- gli interventi previsti rientrano tra quelli autorizzabili ai sensi dell'art.3 comma 2 della L.R. 41/2018;
- il progetto delle opere in argomento presenta i requisiti per essere autorizzato con le prescrizioni di seguito riportate;
- la realizzazione dei lavori di cui sopra è disciplinata dal Capo VII del R.D 523/1904 e dalla normativa regionale di riferimento;

DATO ATTO che, nell'installazione delle opere dovranno essere osservate le prescrizioni tecniche e generali, che vengono di seguito specificate:

PRESCRIZIONI TECNICHE:

- l'estradosso superiore dei cavidotti in attraversamento dovranno essere posizionati ad una profondità di almeno m 1,50 rispetto all'estradosso inferiore del manufatto esistente o dal punto di talweg del corso d'acqua;
- nei casi di parallelismo interrato in sede viabile, lo scavo del tracciato dovrà avvenire, salvo motivazioni ostantive, sul lato della viabilità opposto al corso d'acqua, o comunque più distante possibile dal ciglio di sponda del corso d'acqua del reticolo idrografico e di gestione;
- gli scavi da eseguire devono avere le dimensioni ridotte al minimo e dovranno essere lasciati aperti per un tempo il più breve possibile;
- eseguita la posa in opera della linea si dovrà provvedere al tempestivo ripristino dell'intera area interessata dai lavori, anche mediante il posizionamento e la compattazione di idonei materiali;
- lo scavo in trincea per la posa della tubazione dovrà essere riempito con materiali impermeabili idonei ad impedire la formazione di vie preferenziali di filtrazione ;
- in caso di terreno bagnato è vietato il transito per mezzi pesanti su argini, sponde e relative pertinenze;
- al termine dei lavori, dovrà essere ripristinato lo stato dei luoghi interessati dal cantiere o da occupazioni temporanee, comprensive di tutte quelle aree interessate dal passaggio dei mezzi, sia lungo le golene che sulle viabilità di accesso;
- dovrà essere sempre garantito l'accesso all'alveo al personale degli Enti competenti, addetto alla vigilanza e alla manutenzione del corso d'acqua;
- in fase di esecuzione dei lavori si dovrà fare la massima attenzione a tutti i manufatti già esistenti nell'area d'intervento. Il ripristino di eventuali danni sarà effettuato a completa cura e spesa del richiedente;
- i lavori che in qualsiasi modo interesseranno l'alveo del corso d'acqua dovranno essere eseguiti in condizioni meteorologiche favorevoli mentre in condizioni di meteo avverse che interessano l'area oggetto di intervento ( in particolare con codice allerta arancione o rosso del Centro Funzionale Regionale) dovranno essere interrotti per tutta la durata dell'avviso;



- durante l'esecuzione dei lavori non dovrà essere mai impedito o ostacolato il regolare deflusso delle acque, né essere mai ridotta l'efficienza idraulica del tratto del corso d'acqua interessati dai lavori;
- durante l'esecuzione dei lavori dovranno essere messi in atto tutti gli accorgimenti e le precauzioni necessarie affinché l'interferenza con la dinamica fluviale non determini aggravio di rischio idraulico ed in generale pericolo per l'incolumità delle persone e danni ai beni pubblici e privati;
- tutte le opere provvisorie occorrenti per l'esecuzione dei lavori dovranno ingombrare il meno possibile l'alveo del corso d'acqua e dovranno essere comunque rimosse prima del sopraggiungere delle piene;
- al termine dei lavori eventuali materiali di risulta dovranno essere allontanati dal cantiere e dovrà essere ripristinato lo stato dei luoghi;
- qualora si renda necessario, da parte dei soggetti competenti in materia di difesa del suolo, effettuare interventi di varia natura riguardanti i corpi idrici in argomento, che possano in qualunque modo interessare le opere eseguite oggetto della presente concessione, la società richiedente apporgerà, a propria cura e spese, tutte le modifiche ritenute necessarie dall'Autorità idraulica, incluso lo spostamento dei cavi ed il ripristino dello stato dei luoghi;
- in caso di danneggiamenti, dovuti ad eventi di piena, filtrazioni dall'alveo ovvero cedimenti delle opere idrauliche esistenti, oppure da interventi idraulici urgenti eseguiti dall'Ente competente, il richiedente non avrà niente a pretendere, restando a suo completo carico ogni lavoro di ripristino da eseguirsi;
- tutti i lavori dovranno essere realizzati a perfetta regola d'arte secondo le normative vigenti anche in materia di salute e sicurezza nei luoghi di lavoro, le specifiche e le linee guida esistenti per i materiali da costruzione e le modalità esecutive. Le opere finite dovranno risultare conformi ai disegni esaminati;
- le opere eseguite saranno mantenute in efficienza nel tempo a cura e spese del soggetto autorizzato;
- ad ultimazione dei lavori, l'alveo, le sponde e le pertinenze idrauliche eventualmente interessati dall'esecuzione degli stessi dovranno essere accuratamente ripristinati a regola d'arte;

#### PRESCRIZIONI GENERALI:

- la concessione di cui al presente atto riguarda esclusivamente le opere indicate in premessa, per cui ogni variazione od ogni ulteriore opera o attività non indicata negli elaborati progettuali inoltrati, od altro comunque non previsto, dovrà essere sottoposto ad ulteriore esame di questo Settore per la nuova eventuale autorizzazione prima della loro esecuzione;
- i lavori dovranno iniziare entro 18 mesi dalla data di rilascio del presente decreto e dovranno concludersi entro 18 mesi dalla loro data di inizio pena la decadenza dell'atto di autorizzazione alla esecuzione dei lavori e la contestuale decadenza del presente decreto di concessione;
- il richiedente dovrà comunicare a questo Settore e al Consorzio di Bonifica 4 Basso Valdarno la data di inizio lavori con un anticipo di almeno 15 giorni, e quella di fine lavori entro 60 (sessanta) giorni dal termine delle attività, attestando che le opere e gli interventi sono stati realizzati ed ultimati in conformità al progetto e nel rispetto delle condizioni espresse nel provvedimento autorizzativo, con riferimento anche ad eventuali varianti autorizzate e relativi atti;

- il Concessionario esegue, con oneri a proprio carico ed alle condizioni e prescrizioni riportate nel presente atto, la manutenzione ordinaria dei manufatti oggetto di concessione, al fine di assicurarne nel tempo uno stato di conservazione compatibile con l'esercizio dell'attività cui essi sono destinati, in modo che non debbano costituire criticità per lo stato della sponda e l'officiosità idraulica;

- con il presente Decreto si intendono autorizzati, per tutta la durata della concessione, tutti gli interventi manutentivi, ordinari e straordinari, che si rendano necessari al corretto esercizio del bene concesso, nel rispetto comunque delle normative vigenti al momento;

- il Concessionario dovrà comunicare preventivamente a questa Amministrazione la data d'inizio dei predetti lavori manutentivi e dovrà altresì presentare, a corredo di tale comunicazione, documentazione tecnica esplicativa;

Il Concessionario inoltre:

- rimane il solo ed unico responsabile agli effetti del risarcimento di tutti i danni che fossero arrecati alla proprietà pubblica e privata, a cose o persone per effetto di quanto autorizzato e comunque tenendo indenne la Regione Toscana da qualsiasi responsabilità, anche giudiziale, per eventuali danni, reclami o molestie che potessero derivare dalle attività in argomento;

- è obbligato, ai sensi dell'art.2 del R.D. n.523/1904, ad eseguire a proprie spese e non appena ricevute intimazione, tutte quelle varianti e modifiche che, a giudizio insindacabile dell'Autorità idraulica, si rendessero necessarie per garantire il buon regime idraulico o in seguito all'accertamento di effetti dannosi delle opere stesse o per le variate condizioni del corso d'acqua o per ogni altro pubblico interesse che potesse sopravvenire;

- dovrà provvedere inoltre a ripristinare tempestivamente qualsiasi danno o guasto causato alle opere idrauliche ed al corso d'acqua in generale per effetto della presente concessione, in conformità alle prescrizioni che saranno impartite dalla competente Autorità idraulica;

- è tenuto all'osservanza delle disposizioni del R.D. 523/1904 sulle opere idrauliche nonché delle prescrizioni legislative e regolamentari vigenti, quali quelle concernenti la tutela delle acque pubbliche, dell'agricoltura, della fauna ittica, dell'industria, dell'igiene e della pubblica incolumità;

#### ONERI ED OBBLIGHI DEL CONCESSIONARIO:

Il Concessionario, ai fini dell'uso previsto, dell'esecuzione delle opere, dell'esercizio delle attività, è tenuto a munirsi di tutti i titoli abilitativi, autorizzativi e degli atti di assenso, comunque denominati, previsti dalle leggi vigenti;

Il Concessionario si obbliga a propria cura e spese:

- ad assumere la custodia delle aree demaniali in concessione, oltre che delle opere realizzate, mantenendole in buono stato, preservandole dal pericolo di distruzione o danneggiamento, salvaguardandole da intrusioni e manomissioni da parte di soggetti non autorizzati;

- a porre in essere tutte le misure necessarie a garantire la stabilità nel tempo dei manufatti, anche in dipendenza del mutevole regime del corso d'acqua, previo ottenimento dell'autorizzazione dell'Amministrazione Concedente, dichiarando fin d'ora di non aver nulla a pretendere per qualsiasi danno eventualmente occorso alle opere oggetto di concessione ed agli utilizzatori, per effetto delle piene e dei fenomeni di dinamica fluviale;

- a consentire l'accesso al personale di vigilanza incaricato dalla Concedente, che potrà in ogni momento effettuare verifiche per accertare lo stato di manutenzione dell'area e impartire l'ordine di effettuare gli interventi eventualmente necessari, ad insindacabile giudizio della Concedente, per garantire il buon regime delle acque, oltre che, in ogni momento, l'accesso e il transito, per le opportune operazioni di vigilanza, al personale del Genio Civile ed ai mezzi addetti al servizio di piena e di polizia idraulica;

- a sollevare fin d'ora la Concedente da ogni onere e responsabilità per qualsiasi danno derivante alle persone ed alla proprietà pubblica e privata a seguito di inadeguata manutenzione o di inadeguata custodia del bene demaniale in concessione, assumendosi gli oneri del risarcimento;
- a rispettare le leggi ed i regolamenti ed ordinamenti di polizia urbana e di pubblica sicurezza, nonché la normativa in materia di polizia delle acque contenuta nel R.D. 523/1904 e nel R.D. 1775/1933, tenendo fin d'ora indenne la Concedente da ogni conseguenza determinata dalla inosservanza di essi;
- a non mutare la destinazione del bene in concessione, né apportarvi aggiunte, innovazioni o altro senza la preventiva autorizzazione della Concedente, prendendo atto che tutte le opere addizionali e di miglioria autorizzate resteranno acquisite al demanio senza che il Concessionario possa avere diritto a rimborsi o indennizzi e che qualora il Concessionario esegua le predette opere senza autorizzazione sarà tenuto alla rimessa in pristino, a propria cura e spese, salvo che la Concedente non ritenga di mantenerle senza alcun onere a proprio carico, oltre che al risarcimento degli eventuali danni;
- ad assumersi gli oneri di qualsiasi natura gravanti sul bene, ivi compresi gli oneri della manutenzione delle strutture realizzate;
- a non cedere né sub concedere, neppure parzialmente, il bene oggetto di concessione. Nei casi in cui è previsto il subentro ai sensi del regolamento regionale in materia, dovrà essere presentata apposita istanza, nei tempi e con le modalità stabiliti dal regolamento stesso; resta fermo che gli obblighi del Concessionario perdureranno fino a che il nuovo soggetto non avrà ottenuto la concessione;

#### DURATA DELLA CONCESSIONE:

- la concessione ha la durata di anni 9 (nove) decorrenti dalla data del presente decreto di concessione e sarà rinnovabile, nei soli casi previsti dal Regolamento e con le modalità dal medesimo stabilite, a seguito di espressa istanza da presentarsi alla Concedente almeno 30 giorni prima della scadenza del termine di concessione;

#### REVOCA- DECADENZA- CESSAZIONE DELLA CONCESSIONE:

- il Concedente potrà disporre, mediante atto amministrativo, la revoca della presente concessione in qualunque momento, con effetto immediato, qualora intervengano ragioni di regimazione idraulica del corso d'acqua interessato o che l'opera stessa sia in seguito giudicata incompatibile per il buon regime idraulico del corso d'acqua interessato o ragioni di pubblica utilità o per qualsiasi ragione di pubblico interesse;
- la revoca della concessione è notificata al Concessionario con espresso atto con il quale gli è contestualmente assegnato un congruo termine per l'esecuzione dei lavori di rimozione dell'occupazione e per la rimessa in pristino dell'area e degli spazi occupati;
- il provvedimento di revoca interviene anche quando una domanda di concessione risulti incompatibile con una concessione, precedentemente rilasciata, per un'utilizzazione di minore rilevanza sotto il profilo del pubblico interesse;
- la concessione decade, fermo restando le sanzioni penali previste dalla normativa statale, nei seguenti casi di:
  - a) violazione delle disposizioni e prescrizioni contenute in disposizioni legislative, regolamentari o nel presente atto di concessione;
  - b) mancato pagamento di due annualità del canone;
  - c) non uso protratto per due anni delle are e delle relative pertinenze;
  - d) mancata realizzazione dei manufatti, ove previsti, nei tempi e con le modalità prescritti dalla concessione;
  - e) violazione del divieto di cessione o sub concessione a terzi, compresi gli enti pubblici;

f) esecuzione dei lavori in difformità del progetto autorizzato;

- la decadenza è dichiarata con apposito Decreto e, in presenza dell'accertamento di una delle fattispecie di cui sopra, è immediata; prima di dichiararla comunque l'Amministrazione Concedente assegnerà al Concessionario un termine, non inferiore a 30 giorni, entro il quale egli potrà presentare le proprie deduzioni;

- al Concessionario dichiarato decaduto non spetterà alcun rimborso sia per gli interventi/opere eseguite, sia per le spese sostenute sia per il canone già pagato per l'anno di riferimento;

- fatte salve le eventuali sanzioni di cui all'art. 9 della L.R. 80/2015, il Concessionario decaduto è obbligato al ripristino dell'area;

- alla cessazione della concessione, per decorrenza del termine di durata sopra indicato, revoca, rinuncia, decadenza, la concessione si risolve automaticamente col conseguente obbligo del Concessionario di ripristino dell'area e degli spazi occupati entro i termini assegnati;

- qualora il Concessionario non ottemperi a quanto sopra, si procederà d'ufficio all'esecuzione in danno del Concessionario, salvo che, su istanza di questi, l'Amministrazione concedente ritenga di non procedere; in questo caso il Concessionario non avrà diritto a compensi od indennizzi di sorta, e verrà fatta comunque salva la facoltà della Concedente di far acquisire le opere al Demanio, senza oneri ulteriori per l'Amministrazione;

#### CANONE - IMPOSTA REGIONALE:

- il primo canone annuo è versato dal Concessionario anticipatamente alla data del Decreto di Concessione;

- l'importo annuale del canone per le opere di cui trattasi (n. 2 cavidotti), calcolato per 12 mesi, in base a quanto previsto dalla D.G.R.T. n. 1555 del 27/12/2022 (Allegato A, punto 11), corrisponde ad euro 672,00 (seicentotantadue/00);

- il canone è aggiornato annualmente sulla base del tasso d'inflazione programmato e che quindi il suo importo potrà essere oggetto di ulteriore rivalutazione nel tempo, ai sensi del Regolamento D.P.G.R. 60/R/2016 e ss.mm.ii.;

- il canone dovrà essere corrisposto anche se il Concessionario non possa o non voglia fare uso, in tutto o in parte, della concessione; il canone annuo potrà essere soggetto a revisione e rivalutato secondo legge;

- l'obbligo del pagamento del canone cessa al termine della annualità in corso alla data di ricezione della comunicazione di rinuncia, ovvero al termine della annualità in corso alla data di effettivo rilascio dell'area, qualora non coincidente con la rinuncia;

- il mancato pagamento del canone da parte del Concessionario entro il termine fissato comporta la sua automatica messa in mora (c.d. mora ex prevista dall'articolo 1219 c.c. commi 2 e 3) da parte dell'Amministrazione concedente;

- sulle somme comunque versate in ritardo sono dovuti gli interessi, calcolati al tasso legale, con decorrenza dal giorno successivo a quello stabilito come termine ultimo per il pagamento;

CONSIDERATO che, ai sensi dell'articolo 1 della L.R.T. n. 93 del 27 novembre 2020, a decorrere dal 2021, sull'imposta regionale sulle concessioni statali demaniali si applica l'aliquota di cui all'articolo 1, comma 2, lettera a), della L.R.T. n. 2/1971 e ss.mm.ii., commisurata al 50% del canone di concessione ed, ai sensi dell'art 28, c.1 del Regolamento n. 60/R, come modificato dal D.P.G.R. 19 febbraio 2020 n. 9/R, il versamento non è più necessariamente contestuale al pagamento del primo canone concessorio, ma deve avvenire, ai sensi dell'art 2 della L.R.T. n. 2/1971 e ss.mm.ii., entro il 31 dicembre dell'anno in cui deve essere versato il canone di concessione;

CONSIDERATO che eventuali successive modifiche e/o decisioni in merito agli adempimenti relativi a tale imposta saranno prontamente comunicate dall'Amministrazione Regionale,

rimanendo comunque ferma la validità dell'impegno assunta dal Concessionario in merito a tale versamento per tutta la durata della concessione;

**SANZIONI:**

- ai sensi dell'articolo 9, comma 1 della L.R. 80/2015, così come stata modificata dall' articolo 27 L.R. 70/2018, ove non diversamente sanzionate, le violazioni agli obblighi ed alle prescrizioni stabilite dal presente decreto di concessione comportano l'applicazione della sanzione amministrativa da euro 300,00 a euro 3.000,00;

- fermo restando quanto previsto dagli articoli 27 e 35 del Decreto del Presidente della Repubblica 6 giugno 2001, n. 380 (Testo unico delle disposizioni legislative e regolamentari in materia edilizia), le violazioni che alterano lo stato dei luoghi con pregiudizio del regime idraulico, fatte salve le sanzioni penali, sono punite con sanzione pecuniaria da euro 2.000,00 a euro 20.000,00;

**CAUZIONE:**

- a garanzia dell'esatto adempimento degli obblighi contrattuali, ai sensi dell'art. 31 del D.P.G.R. 60/R/2016, il Concessionario ha costituito deposito cauzionale a garanzia del regolare pagamento del canone dovuto per utilizzazione delle aree mediante il versamento della somma pari a euro 672,00 (seicentotantadue/00 ) corrispondente ad una annualità del canone calcolato in base alla D.G.R.T. n. 1555 del 27/12/2022 (Allegato A punto 11) ;

- la somma corrisposta a titolo di deposito cauzionale verrà restituita al Concessionario, con apposito Decreto del Dirigente Responsabile, al termine della concessione e dopo aver verificato l'esatto adempimento, da parte del Concessionario, degli obblighi ed oneri assunti con il presente atto;

- le somme corrisposte a titolo di deposito cauzionale sono infruttifere;

VISTO che con nota prot. n. 0518799 del 15/11/2023 questo Settore ha richiesto al soggetto istante di effettuare i seguenti adempimenti propedeutici al rilascio della concessione:

- versamento dell'importo di euro 112,00 (centododici/00 ) a titolo di anticipo della prima annualità del canone concessorio per l'anno 2023, pari a 2 mensilità;

- versamento dell'importo di euro 672,00 (seicentotantadue/00 ) a titolo di deposito cauzionale ai sensi dell'art. 22, 1 c. e art. 31 del Regolamento;

- versamento dell'importo di euro 56,00 (cinquantasei/00), a titolo del pagamento dell'imposta regionale sulle concessioni statali dei beni del demanio anno 2023;

CONSIDERATO che il Concessionario si impegna, così come previsto dall'articolo 28 del Regolamento, a corrispondere per tutta la durata della concessione sia il canone che l'Imposta Regionale sulle Concessioni Statali dei beni del demanio e del patrimonio indisponibile dello Stato, istituita dalla L.R.T. n. 2/1971;

CONSIDERATO che le attestazioni dei versamenti effettuati (prima annualità del canone, deposito cauzionale e imposta regionale) sono conservate agli atti di questo Settore;

DATO ATTO che il richiedente ha assolto all'obbligo di pagamento del bollo di euro 16,00 a favore della Regione Toscana per il rilascio del presente provvedimento mediante marca cartacea identificativo n. 01210554331137 del 24/10/2023 ;

CONSIDERATO che per quanto non espressamente previsto dal presente Decreto si applicano le vigenti disposizioni, di legge e di regolamento, statali e regionali, ed in particolare il Codice Civile, la normativa concernente il buon regime delle acque nonché l'igiene e la sicurezza pubblica, l'edilizia e l'urbanistica vigenti nel territorio ove i beni sono ubicati;

RILEVATO che l'inosservanza delle condizioni e prescrizioni cui è vincolato il presente atto, al pari dell'inosservanza delle norme contenute nel Capo VII del R.D. 523/1904, comporterà denuncia all'Autorità giudiziaria ai sensi dell'art. 374 della L. 2248/1865 allegato F, oltre le sanzioni di cui all'articolo 9 della L.R. 80/2015,

## DECRETA

1. il rilascio a Luner Invest S.r.l., Cod. Fisc. 02766440214, con sede legale in Naturno in Via ST. Prokulus n.6/c, nel Comune di Bolzano (BZ), della concessione per utilizzo del demanio idrico mediante la realizzazione di attraversamento sotterraneo del Fosso Rotina BV9666 con nuovo elettrodotto nel Comune di Ponsacco (PI) ;
2. di autorizzare l'esecuzione delle opere ai soli fini idraulici ai sensi e per gli effetti dell'art.2, comma 1, lettera i) e lettera n) della L.R. 80/2015 e degli artt. 93, 95, 97 e 98 del R.D. 523/1904, così come sopra descritte e rappresentate negli elaborati sopra elencati, e pertanto fa salvi e impregiudicati i diritti di terzi. Il destinatario è tenuto a munirsi di tutti gli ulteriori titoli abilitativi e atti di assenso previsti dalle leggi vigenti;
3. di stabilire che la concessione ha durata di anni 9 (nove), decorrenti dalla data del presente decreto di concessione, secondo le condizioni e le clausole espresse in precedenza;
4. di dare atto che gli effetti della concessione decorrono dalla data del presente decreto;
5. di disporre che la realizzazione delle opere in argomento sia sottoposta alle prescrizioni tecniche e generali individuate in premessa;
6. di dichiarare che gli obblighi derivanti dalla presente concessione sono regolati come stabilito in premessa;
7. che la concessione di cui al presente atto è rilasciata ai soli fini di tutela delle opere idrauliche e del buon regime delle acque pubbliche, giusto l'art. 2 del R.D. 523/1904, e pertanto fa salvi e impregiudicati i diritti di terzi. Il destinatario è tenuto pertanto a munirsi di tutti gli ulteriori titoli abilitativi e atti di assenso previsti dalle leggi vigenti;
8. di trasmettere per via telematica il presente provvedimento al competente Settore Regionale per gli adempimenti relativi alla riscossione del canone, anche coattiva, in ottemperanza a quanto disposto all'art. 27, c. 1 lett. c) del Regolamento n. 60/R, così come modificato con D.P.G.R. 8 agosto 2017 n. 45/R;
9. il richiedente è a conoscenza che, ferme restando le vigenti disposizioni urbanistiche dei Comuni interessati, in assenza della presente concessione non possono iniziare i lavori.
10. di trasmettere il presente atto al Richiedente .

Avverso il presente provvedimento è ammesso ricorso nei confronti dell'Autorità Giudiziaria competente, nei termini di legge.

IL DIRIGENTE



**REGIONE TOSCANA**

DIREZIONE DIFESA DEL SUOLO E PROTEZIONE CIVILE

SETTORE GENIO CIVILE TOSCANA SUD

**Responsabile di settore Renzo RICCIARDI**

Incarico: DECR. DIRIG. CENTRO DIREZIONALE n. 8656 del 21-05-2021

Decreto non soggetto a controllo ai sensi della D.G.R. n. 553/2016

**Numero adozione: 25032 - Data adozione: 28/11/2023**

Oggetto: Pratica SIDIT n. 106827/2020 (ex N.26605/2018) - T.U. 11/12/1933 n. 1775 - Concessione di derivazione acqua da campo pozzi (P1, P2 e P3) in Località Casa Mora individuati catastalmente nel Comune di Castiglione della Pescaia (GR), per uso civile.

Il presente atto è pubblicato integralmente sul BURT ai sensi degli articoli 4, 5 e 5 bis della l.r. 23/2007 e sulla banca dati degli atti amministrativi della Giunta regionale ai sensi dell'art.18 della l.r. 23/2007. E' escluso dalla pubblicazione l'allegato A nel rispetto dei limiti alla trasparenza posti dalla normativa statale.

Data certificazione e pubblicazione in banca dati ai sensi L.R. 23/2007 e ss.mm.: 29/11/2023

Documento informatico firmato digitalmente ai sensi del testo unico D.P.R. 28 dicembre 2000,n. 445, del D.Lgs. 7 marzo 2005, n. 82 e norme collegate, il quale sostituisce il testo cartaceo e la firma autografa.

Numero interno di proposta: 2023AD028223

## IL DIRIGENTE

## VISTI:

- il R.D. 11/12/1933, n. 1775;
- il D.L.vo 31/03/1998, n. 112;
- la legge n. 241 del 1990 “Nuove norme del procedimento amministrativo”, come modificata dalla legge n. 69 del 2009 e s.m.i.;
- il D. Lgs. del 03/04/2006 n. 152, “Norme in materia ambientale”, artt. 95 e 96;
- la Deliberazione del Consiglio della Regione Toscana n. 6 del 25/01/2005 “Approvazione del piano di tutela delle acque”;
- i regolamenti emanati dalla Regione Toscana di cui al D.P.G.R. 21/04/2015 n. 51/R/2015 e al D.P.G.R. 16/08/2016 n. 61/R/2016 e il successivo D.P.G.R. n. 46/R/2017 che approva modifiche ai Regolamenti 60/R/2016, 61/R/2016 e 51/R/2015;
- la L.R. n. 80 del 28/12/2015 “Norme in materia di difesa del suolo, tutela delle risorse idriche e tutela della costa e degli abitati costieri”;
- la D.G.R. n. 1341 del 29/12/2015 “Indirizzi operativi per lo svolgimento delle funzioni amministrative regionali in materia di difesa del suolo ai sensi dell’art. 9 comma 4 della L.R. 22/2015”;
- la D.G.R. 23/02/2016 n 122 per il subentro nei procedimenti ai sensi dell’art. 11bis comma 2 della L.R. 22/2015 in materia di difesa del suolo;
- la Delibera n 1035 del 05/08/2019 “ Disposizioni in materia di concessioni per l’utilizzo delle acque”;
- la L.R. n. 45 del 29/12/2022 "Legge di stabilità per l'anno 2023";

VISTA l’istanza presentata al protocollo della Regione Toscana in data 20/04/2018 prot. 218838 dalla Cooperativa Sportiva Dilettantistica YMCA (CF 92026980539), con la quale viene chiesta la concessione per derivare acqua pubblica da campo pozzi (P1, P2 e P3) in Località Casa Mora nel Comune di Castiglione della Pescaia per uso civile - Pratica SIDIT n. 106827/2020 (ex n. 26605/2018);

VISTO il disciplinare, contenente gli obblighi e le condizioni cui è vincolato il rapporto di concessione di derivazione di acqua pubblica, firmato digitalmente in data 24/10/2023, allegato al presente atto sotto la lettera A, facente parte integrante e sostanziale;

## CONSIDERATO CHE:

- l’emungimento interessa un campo pozzi (P1, P2 e P3) in Località Casa Mora individuati catastalmente nel Comune di Castiglione della Pescaia (GR), al Foglio 95 particella 82;
- il volume annuale è di 2400 (duemilaquattrocento) metri cubi;
- la portata di acqua massima richiesta è di 1,2 litri al secondo (0,4 l/s per ogni pozzo) e la portata media di concessione è pari a 0,08 litri al secondo;
- a seguito degli accertamenti effettuati è possibile stabilire che le condizioni locali corrispondono a quanto riportato negli atti tecnici presentati a corredo della domanda di concessione;

ACCERTATA la regolarità tecnica attestante la correttezza dell’azione amministrativa del presente atto che con la sottoscrizione dello stesso viene attestata;

## DATO ATTO:

- che l’imposta di bollo è stata assolta ai sensi del DPR 642/72;



- che a seguito dell'esperita istruttoria non sono emersi ulteriori elementi volti a determinare un provvedimento di diniego al rilascio dell'atto di concessione demaniale idrica;
- dell'assenza di conflitto di interessi da parte del Dirigente sottoscrittore, ai sensi dell'art. 6 bis della L. 7 agosto 1990, n. 241, introdotto dalla L. 6 novembre 2012, n. 190;

DATO ATTO che il responsabile del procedimento amministrativo, ai sensi della Legge 241/1990 e s.m.i., è il sottoscritto Dirigente;

Tutto ciò premesso e considerato:

#### DECRETA

1. di rilasciare alla Cooperativa Sportiva Dilettantistica YMCA (CF 92026980539), entro i limiti di disponibilità dell'acqua e fatti salvi i diritti di terzi, la Concessione demaniale idrica, per la derivazione di acque pubbliche sotterranee mediante campo pozzi (P1, P2 e P3) nel Comune di Castiglione della Pescaia (GR) Località Casa Mora, su terreno contraddistinto al N.C.T. al Foglio 95 particella 82, Pratica SIDIT n. 106827/2020 (ex n. 26605/2018);
2. di concedere il prelievo per una portata massima di 1,2 (uno virgola due) litri al secondo (0,4 l/s per ogni pozzo) e una portata media annua di 0,08 (zero virgola zerootto) litri al secondo per un volume massimo di 2400 (duemilaquattrocento) metri cubi/anno per un periodo di utilizzo dell'acqua compreso dal 1 Gennaio al 31 Dicembre di ogni anno;
3. di stabilire la durata della concessione in anni 10 (dieci) successivi e continui decorrenti dalla data del presente atto. Nel caso in cui la convenzione tra il Comune di Castiglione della Pescaia e il concessionario non venga rinnovata la concessione decade alla scadenza della stessa, fissata al 30/06/2029;
4. di dare atto che la concessione è subordinata alla corresponsione di canone annuale;
5. di dare atto che l'esercizio della derivazione di acque pubbliche sarà conforme al contenuto degli elaborati progettuali presentati a corredo dell'istanza e avverrà secondo le prescrizioni contenute nel disciplinare allegato al presente atto sotto la lettera A, facente parte integrante e sostanziale; redatto in conformità allo schema approvato con Delibera G.R. n. 194 del 16/03/2016 e sottoscritto dal richiedente;
6. di dare atto che la Regione Toscana resta sollevata da ogni onere e responsabilità in dipendenza dell'attingimento, inclusi gli eventuali danni verso terzi e qualsiasi altro danno si possa verificare, durante l'esercizio della derivazione, alle persone ed alla proprietà pubblica e privata, che saranno in ogni caso posti a carico del Concessionario;
7. di trasmettere il presente atto al richiedente;

Avverso il presente provvedimento è ammesso ricorso nei confronti dell'autorità giudiziaria competente nei termini di legge.

IL DIRIGENTE

*Allegati n. 1*

**A**

**DISCIPLINARE**

*d68834fc29a99cbcaeba082b6e3ec5e4b0c7dcdafb22b9745679cfceffb714d*



**REGIONE TOSCANA**

DIREZIONE DIFESA DEL SUOLO E PROTEZIONE CIVILE

SETTORE GENIO CIVILE VALDARNO SUPERIORE

**Responsabile di settore Gennarino COSTABILE**

Incarico: DECR. DIRIG. CENTRO DIREZIONALE n. 8656 del 21-05-2021

Decreto non soggetto a controllo ai sensi della D.G.R. n. 553/2016

**Numero adozione: 25035 - Data adozione: 28/11/2023**

Oggetto: R.D. 11/12/1933 n. 1775 - Regolamento Regione Toscana n. 61/r del 16/08/2016 e s.m.i. - SiDIT: Procedimento 10426/2023; Pratica n. 421458/2020; Codice locale n. 3741 - Rinnovo di concessione di derivazione di acque pubbliche nel Comune di Firenze, località Via Circondaria.

Il presente atto è pubblicato integralmente sul BURT ai sensi degli articoli 4, 5 e 5 bis della l.r. 23/2007 e sulla banca dati degli atti amministrativi della Giunta regionale ai sensi dell'art.18 della l.r. 23/2007. E' escluso dalla pubblicazione l'allegato A nel rispetto dei limiti alla trasparenza posti dalla normativa statale.

Data certificazione e pubblicazione in banca dati ai sensi L.R. 23/2007 e ss.mm.: 29/11/2023

Documento informatico firmato digitalmente ai sensi del testo unico D.P.R. 28 dicembre 2000,n. 445, del D.Lgs. 7 marzo 2005, n. 82 e norme collegate, il quale sostituisce il testo cartaceo e la firma autografa.

Numero interno di proposta: 2023AD028212

## IL DIRIGENTE

VISTO il R.D. 11 dicembre 1933, n. 1775, “Testo unico delle disposizioni sulle acque e impianti elettrici”;

VISTA la L. 7 agosto 1990, n. 241, “Nuove norme in materia di procedimento amministrativo e di diritto di accesso ai documenti amministrativi” e ss.mm.ii.;

VISTO il D.Lgs 31 marzo 1998, n. 112, “Conferimento di funzioni e compiti amministrativi dello Stato alle regioni ed agli enti locali”, in attuazione del capo I della legge 15 marzo 1997, n. 59;

VISTA la Deliberazione del Consiglio della Regione Toscana 25 gennaio 2005, n. 6, “Approvazione del piano di tutela delle acque”;

VISTO il D.Lgs. 3 aprile 2006, n. 152, “Norme in materia ambientale”;

VISTA la L.R. 3 marzo 2015, n. 22, “Riordino delle funzioni provinciali e attuazione della legge 7 aprile 2014 n. 56”;

VISTA la L.R. 28 dicembre 2015, n. 80, “Norme in materia di difesa del suolo, tutela delle risorse idriche e tutela della costa e degli abitati costieri”;

VISTI i regolamenti della Regione Toscana:

- 21 aprile 2015, n. 51/R, “Regolamento di attuazione dell’articolo 11, comma 1, lettere e) ed f) della legge regionale 28 dicembre 2015 n. 80. Disciplina degli obblighi di misurazione delle portate e dei volumi dei prelievi e delle restituzioni di acqua pubblica e delle modalità di trasmissione dei risultati delle misurazioni”;

- 16 agosto 2016, n. 61/R “Regolamento di attuazione dell’articolo 11, commi 1 e 2, della legge regionale 28 dicembre 2015 n. 80 (Norme in materia di difesa del suolo, tutela delle risorse idriche e tutela della costa e degli abitati costieri) recante disposizioni per l’utilizzo razionale della risorsa idrica e per la disciplina dei procedimenti di rilascio dei titoli concessori e autorizzatori per l’uso di acqua. Modifiche al D.P.G.R. 51/R/2015”.

VISTA la D.G.R. 21 gennaio 2019, n. 58, pubblicata nel BURT il 30/01/2019, recante “Indirizzi di prima applicazione per la valutazione ambientale ex ante delle derivazioni idriche e l’individuazione del deflusso ecologico in relazione agli obiettivi di qualità ambientale definiti dai Piani di Gestione delle Acque delle Autorità di Distretto Idrografico ricadenti nel territorio della Regione Toscana”;

VISTA la D.G.R. 1 ottobre 2018 n. 1068 “Delibera di determinazione dei canoni sulle utilizzazioni delle acque per l’annualità 2018” e successive delibere di aggiornamento dei canoni sulla base del tasso di inflazione programmata (TIP);

CONSIDERATO che con domanda in data 19/02/2015 prot. n. 93377 la società Nodavia S.C.p.A., con sede legale nel comune di Castelnuovo di Sotto (RE), in Via San Biagio n. 75, C.F. 02283090351, ha fatto richiesta di rinnovo di derivazione di acque pubbliche n. 3741, nel comune di Firenze, località Via Circondaria, nel terreno individuato al N.C.T nel foglio n. 45, particella n. 365, per uso produzione beni e servizi;

CONSIDERATO che con domanda in data 10/06/2020 prot. n. 202535 la società Consorzio Florentia, con sede legale nel comune di Parma, in Via Madre Anna Maria Adorni n. 1, C.F. 03029490343, ha fatto richiesta di voltura di derivazione di acque pubbliche n. 3741, nel comune di Firenze, località Via Circondaria, nel terreno individuato al N.C.T nel foglio n. 45, particella n. 365, per uso produzione beni e servizi;

RICHIAMATO il Decreto Dirigenziale n. 20133 del 19/09/2023 della Regione Toscana con il quale è stata variata la titolarità della concessione per la derivazione di acque pubbliche n. 3741, nel comune di Firenze, località Via Circondaria, da n. 1 pozzo ubicato nel foglio n. 45, particella n. 365, per un volume di prelievo pari a 10080 mc/anno per uso produzione beni e servizi;

VISTI gli esiti dell’istruttoria svolta dal Settore Genio Civile Valdarno Superiore, Ufficio di Firenze, le caratteristiche della derivazione possono essere così sintetizzate:

- la quantità di acqua da derivare, sulla quale è calcolato il canone di concessione, è fissata nella misura della portata media di 0,32 l/s, pari al fabbisogno di 10080 mc/anno, destinata ad uso produzione beni e servizi;

CONSIDERATO che il richiedente ha versato in data 26/07/2023 la somma di € 2235,90 (*euro duemiladuecentotrentacinque virgola novanta centesimi*) tramite bonifico su C/C bancario IBAN IT41 X 07601 02800 001031581018 intestato a Regione Toscana, a titolo di cauzione a garanzia del pagamento del canone di concessione di derivazione d’acqua pubblica ai sensi dell’art. 60 della D.P.G.R. 61/R/2016 e della D.G.R.T. n.

1068/2018 e degli obblighi assunti con il disciplinare di concessione, somma che sarà restituita alla scadenza della concessione senza rinnovo;

DATO ATTO che il richiedente ha sottoscritto il Disciplinare conservato agli atti e allegato al presente decreto per farne parte integrante e sostanziale (allegato A), contenente gli obblighi e le condizioni cui è vincolata la concessione di acque pubbliche di cui all'oggetto;

DATO ATTO CHE il Disciplinare sottoscritto è conforme allo schema tipo approvato con D.G.R. n. 194 del 16/03/2016;

RITENUTA l'istanza presentata meritevole di approvazione;

DATO ATTO che il responsabile del procedimento amministrativo, ai sensi della L. 241/1990 e s.m.i., è il titolare di incarico di Elevata Qualificazione "Procedure tecnico autorizzative in materia di acque";

DATO ATTO che l'imposta di bollo relativa al presente atto è stata regolarmente assolta;

Tutto ciò premesso e considerato

#### DECRETA

1. di rilasciare, entro i limiti di disponibilità della risorsa e fatti salvi i diritti di terzi, al richiedente Consorzio Florentia, con sede legale nel comune di Parma, in Via Madre Anna Maria Adorni n. 1, C.F. 03029490343, il rinnovo della concessione di acque sotterranee tramite n. 1 pozzo ubicato al foglio n. 45, particella n. 365, nel comune di Firenze, località Via Circondaria, per uso produzione beni e servizi, per una portata media di 0,32 l/s di acqua sulla base della quale sarà calcolato il canone di concessione;
2. di stabilire la durata della concessione in anni 10 con decorrenza dalla data di scadenza della concessione originaria (rilasciata dalla Provincia di Firenze con Atto Dirigenziale n. 1426 del 13/04/2012 per 3 anni) e pertanto con nuova scadenza fissata al 13/04/2025;
3. di approvare il Disciplinare conservato agli atti dell'ufficio scrivente e allegato al presente decreto per farne parte integrante e sostanziale (allegato A), contenente gli obblighi e le condizioni cui è vincolata la concessione di acque pubbliche di cui all'oggetto;
4. di dichiarare che gli obblighi derivanti dalla presente concessione sono regolati come stabilito nel Disciplinare di Concessione richiamato e approvato al precedente punto 3;
5. di dichiarare che, ai sensi delle D.G.R. n. 1068/2018 e successive delibere di aggiornamento dei canoni sulla base del tasso di inflazione programmata (TIP), il canone annuo è stabilito nella misura di € 2235,90 (*euro duemiladuecentotrentacinque virgola novanta centesimi*);
6. di dichiarare che la Regione Toscana resta sollevata da ogni onere e responsabilità in dipendenza dell'attingimento, inclusi gli eventuali danni verso terzi e qualsiasi altro danno si possa verificare, durante l'esercizio della derivazione, alle persone ed alla proprietà pubblica e privata, che saranno in ogni caso posti a carico del Concessionario;
7. di trasmettere il presente provvedimento al Concessionario e al Comune di Firenze.

Avverso il presente provvedimento è ammesso ricorso all'Autorità Giudiziaria competente nei termini di legge.

IL DIRIGENTE

*Allegati n. 1*

**A**

**DISCIPLINARE**

*ad4edabf1c8ccdeb57bde2452fb89e79d3a4d0e6ec5c3ac3245eb93da0b93636*



**REGIONE TOSCANA**

DIREZIONE DIFESA DEL SUOLO E PROTEZIONE CIVILE

SETTORE GENIO CIVILE TOSCANA NORD

**Responsabile di settore Enzo DI CARLO**

Incarico: DECR. DIRIG. CENTRO DIREZIONALE n. 8656 del 21-05-2021

Decreto non soggetto a controllo ai sensi della D.G.R. n. 553/2016

**Numero adozione: 25036 - Data adozione: 29/11/2023**

Oggetto: R.D. 523/1904, L. 37/1994, D.P.G.R. 60/R/2016, L.R. 77/2016. Pratica locale n. 3309, pratica SIDIT n. 5128/2023. Diniego al rilascio della concessione idraulica di un'area, appartenente al Demanio Idrico dello Stato, di pertinenza del Fosso Poveromo, occupata da una tombatura, in località Poveromo nel Comune di Massa (MS).

Il presente atto è pubblicato integralmente sul BURT ai sensi degli articoli 4, 5 e 5 bis della l.r. 23/2007 e sulla banca dati degli atti amministrativi della Giunta regionale ai sensi dell'art.18 della l.r. 23/2007. E' escluso dalla pubblicazione l'allegato A nel rispetto dei limiti alla trasparenza posti dalla normativa statale.

Data certificazione e pubblicazione in banca dati ai sensi L.R. 23/2007 e ss.mm.: 29/11/2023

Documento informatico firmato digitalmente ai sensi del testo unico D.P.R. 28 dicembre 2000,n. 445, del D.Lgs. 7 marzo 2005, n. 82 e norme collegate, il quale sostituisce il testo cartaceo e la firma autografa.

Numero interno di proposta: 2023AD028087

## IL DIRIGENTE

VISTO il R.D. 523/1904 “Testo unico delle disposizioni di legge intorno alle opere idrauliche delle diverse categorie” e s.m.i.;

VISTA la L.R. 2/1971 " Istituzione dei tributi propri della Regione" emanata ai sensi dell'art. 2 della legge 16/05/1970 n. 281 con cui è istituita l'imposta regionale sulle concessioni statali per l'occupazione e l'uso dei beni del demanio e del patrimonio indisponibile dello Stato, situati nell'ambito territoriale della Regione, e s.m. e i.;

VISTA la L. 37/1994 “Norme per la tutela ambientale delle aree demaniali dei fiumi, torrenti, laghi e altre acque pubbliche”;

VISTO il D.Lgs 112/1998 "Conferimento di funzioni e compiti amministrativi dello Stato alle regioni ed agli enti locali”, in attuazione del capo I della legge 15 marzo 1997, n. 59;

VISTO il D.Lgs. 152/2006 “Norme in materia ambientale”;

VISTA la L.R. 79/2012 “Nuova disciplina in materia di Consorzi di Bonifica. Modifiche alla L.R. 69/2008 e alla L.R.91/1998. Abrogazione della L.R. 34/1994” e ss.mm.ii.;

VISTA la L.R. 80/2015 "Norme in materia di difesa del suolo, tutela delle risorse idriche e tutela della costa e degli abitati costieri", ed in particolare l'art. 2 lett. i);

RICHIAMATA la D.G.R.T. 1341/2015 “Indirizzi operativi per lo svolgimento delle funzioni amministrative regionali in materia di difesa del suolo ai sensi dell'art. 9 comma 4) della L.R. 22/2015”;

VISTO il Regolamento emanato con DPGR 60/R/2016 “Regolamento in attuazione dell’articolo 5 della legge regionale 28 dicembre 2015 n. 80 “Norme in materia di difesa del suolo, tutela delle risorse idrica e tutela della costa e degli abitati costieri” recante disciplina del rilascio delle concessioni per l’utilizzo del demanio idrico e criteri per la determinazione dei canoni, e successiva modifica con regolamento emanato con D.P.G.R. 08/08/2017 n. 45/R;

VISTA la L.R. 77/2016 “Disposizioni urgenti in materia di concessioni del demanio idrico”;

VISTA la L.R. 41/2018 “Disposizioni in materia di rischio di alluvioni e di tutela dei corsi d’acqua in attuazione del decreto legislativo 23 febbraio 2010 n. 49 (Attuazione della direttiva 2007/60/CE relativa alla valutazione e alla gestione dei rischi di alluvioni) modifiche alla L.R. 80/2015 e alla L.R. 65/2014”;

RICHIAMATO il D.P.G.R. 42/R/2018 “Regolamento per lo svolgimento delle attività di polizia idraulica, polizia delle acque, e servizio di piena, in attuazione dell'articolo 5 della L.R. 28 dicembre 2015, n. 80 “Norme in materia di difesa del suolo, tutela delle risorse idrica e tutela della costa e degli abitati costieri”;

VISTA la L.R. 7/2020 “Disposizioni in materia di rischio alluvioni – Modifiche alla L.R. 41/2018”;

RICHIAMATA la D.C.R.T. 1219/2022 “Aggiornamento dei canoni e degli indennizzi del demanio idrico al tasso di inflazione programmata per l’annualità 2022, ai sensi dell'articolo 6, comma 2 della L.R. 28 dicembre 2015 n. 80”;

RICHIAMATA la D.G.R.T 1555/2022 “Aggiornamento dei canoni per l'uso del demanio idrico ai sensi della l.r. n. 80/2015 e del d.p.g.r. n. 60/R/2016”;

RICHIAMATA la D.C.R. 55/2023 “Modifiche al reticolo idrografico e di gestione di cui alla legge regionale 27 dicembre 2012, n.79 approvato con deliberazione del Consiglio regionale 6 dicembre 2022, n.103”;



RICHIAMATA la D.G.R.T. 1061/2023 “Legge regionale 79/2012. Adeguamento tecnico, per correzione meri errori materiali, del vigente reticolo idrografico e di gestione, approvato con Delibera di Consiglio 55/2023”;

PREMESSO che con il passaggio della competenza della gestione amministrativa delle aree del demanio idrico dalle Province alla Regione sono state rinvenute diverse situazioni di occupazioni senza titolo concessorio o con titolo concessorio scaduto che si rende necessario regolarizzare in quanto il richiedenti, pur avendo fatto specifica istanza alla Provincia e sempre pagato un'indennità, risultano tuttora privi di titolo che ne legittimi l'occupazione;

RICHIAMATO l'art. 1 della LR 77/2016 che prevede per i soggetti occupanti senza titolo le aree del Demanio alla data del 1° gennaio 2016, in regola con i versamenti richiesti dalla Provincia per gli anni antecedenti, il rilascio della concessione comunicando al Settore regionale competente i dati necessari richiesti;

DATO ATTO che alla pratica è stato assegnato il codice locale n.3309, n. SIDIT 5128/2023;

DATO ATTO che il Responsabile del Procedimento è stato nominato con Ordine di Servizio n.23 del 25/11/2022;

PRESO ATTO che il soggetto identificato nell'allegato A, parte integrante e sostanziale del presente atto, in regola con i pagamenti delle indennità di occupazione richiesti dal Settore Tributi per i cinque anni pregressi (pratica A3/240 bis Massa), utilizza un'area appartenente al Demanio Idrico dello Stato, di pertinenza del Fosso Poveromo, in località Poveromo nel Comune di Massa (MS);

CONSIDERATO che la suddetta area demaniale è occupata da una tombatura, individuata catastalmente al foglio 159 particella 181 del NCEU del Comune di Massa che ha le seguenti caratteristiche:

-lunghezza m 20

-superficie demaniale sottesa m<sup>2</sup> 85

-sezione idraulica costituita da due tubi accostati di diametro m 1,0 cadauno = m<sup>2</sup> 1,57;

DATO ATTO che con lettera Raccomandata A/R prot. 255130 del 23/06/2022 è stato comunicato al soggetto, identificato nell'allegato A, l'avvio del procedimento, ai sensi dell'art. 7 della L. 241/1990;

DATO ATTO che, a seguito dell'istruttoria svolta, è risultato che il manufatto non rispetta le condizioni di compatibilità idraulica di cui all'art. 3 comma 3 del Regolamento 42/R/2018 in quanto, dagli studi idraulici del Quadro Conoscitivo dello Strumento Urbanistico Comunale redatti dal tecnico dello Studio Physis di Firenze (elaborato T.03.5 contenente il profilo longitudinale del Fosso Poveromo con i livelli di piena), risulta che per la tombatura in esame non è garantito il franco idraulico come da normativa NTC 2018 (sezioni da pv010 a pv008);

DATO ATTO che il mancato rispetto delle condizioni di compatibilità idraulica costituisce motivo ostativo al rilascio della concessione;

DATO ATTO che con Posta Raccomandata A/R prot. n. 453269 del 23/11/2022 sono stati comunicati al soggetto, identificato nell'allegato A, i motivi ostativi al rilascio della concessione dando contestuale avviso, ai sensi dell'art. 10 bis della legge 241/1990, che prima della formale adozione del provvedimento conclusivo del procedimento, avrebbe potuto presentare, entro dieci giorni dal ricevimento della PEC, osservazioni scritte eventualmente corredate da documenti;

ACCERTATO che non sono pervenute osservazioni, memorie scritte né documenti da parte del soggetto interessato;

RICORDATO che ai sensi dell'art. 2 comma 1 della L. 241/90 e ss.mm.ii. l'Amministrazione

precedente ha il dovere di concludere il procedimento con un provvedimento espresso;

RILEVATO che l'inosservanza delle condizioni e prescrizioni cui è vincolato il presente provvedimento, al pari dell'inosservanza delle norme contenute nella L.R.80/2015 e nel Capo VII del R.D. 523/1904 comporta denuncia all'Autorità Giudiziaria competente;

tutto ciò premesso e considerato,

#### DECRETA

1. di non rilasciare, per le motivazioni esposte nelle premesse, al soggetto identificato nell'allegato A, parte integrante e sostanziale del presente atto, la concessione di un'area appartenente al Demanio Idrico dello Stato, di pertinenza del Fosso Poveromo, in località Poveromo, occupata da una tombatura, identificata al foglio 159 particella 181 del NCEU del Comune di Massa (MS);
2. di notificare il presente atto al suddetto soggetto;
3. di prescrivere al soggetto, identificato nell'allegato A, il ripristino dello stato dei luoghi mediante la rimozione dell'opera realizzata sull'area demaniale; per l'esecuzione della rimessa in pristino il soggetto identificato nell'allegato A dovrà presentare apposito progetto entro giorni 60 dalla notifica del presente atto, che dovrà essere approvato ai sensi dell'art. 93 del Regio Decreto 523/1904 e dell'art. 3 del Regolamento Regionale approvato con D.P.G.R. n.42/R del 25 luglio 2018;
4. di notificare il presente atto al Comune di Massa in quanto l'occupazione esistente è riconducibile alla disciplina di cui all'art. 35 del DPR 380/2001 ed all'art. 210 della L.R. 65/2014 secondo i quali il Comune provvede ad emettere ordinanza di demolizione dell'opera e la rimessa in pristino dello stato dei luoghi;
5. di disporre che, nelle more del ripristino dello stato dei luoghi, la Regione Toscana continuerà a richiedere al soggetto identificato nell'allegato A le indennità per l'occupazione, senza titolo, dell'area, sulla base degli importi stabiliti dalla Delibera di Giunta Regionale n. 1555/2022 e aggiornate ogni dodici mesi, mediante applicazione degli indici ISTAT relativi alla variazione del costo della vita. ;
6. di disporre che, nelle more del ripristino dello stato dei luoghi, il soggetto identificato nell'allegato A, ha in carico comunque la custodia dell'area demaniale occupata, oltre che dell'opera realizzata e pertanto deve mantenerle in buono stato, preservarle dal pericolo di distruzione o danneggiamento, adottando tutte le misure atte alla tutela e salvaguardia della pubblica incolumità, per tutta la durata dell'occupazione transitoria;
7. di dare atto che avverso il presente atto può essere proposto ricorso all'Autorità Giudiziaria competente, nei termini di legge;

IL DIRIGENTE

*Allegati n. 1*

*A*

*dati identificativi del richiedente*

*a3b5c4afc3fdc914bd0ce6394009eee2ed6e0e944e97399d1baa2bf3af382296*



**REGIONE TOSCANA**

DIREZIONE DIFESA DEL SUOLO E PROTEZIONE CIVILE

SETTORE GENIO CIVILE TOSCANA SUD

**Responsabile di settore Renzo RICCIARDI**

Incarico: DECR. DIRIG. CENTRO DIREZIONALE n. 8656 del 21-05-2021

Decreto non soggetto a controllo ai sensi della D.G.R. n. 553/2016

**Numero adozione: 25043 - Data adozione: 28/11/2023**

Oggetto: Pratica SiDIT n. 3150/2023 - Proc. n. 4614/2023 - Cod. loc. n. 2486 (O.I.) - Concessione demaniale per un attraversamento con guado a ruota bagnata (tip. 4.1) del Fosso dei Giuncaioi (TS18958), e autorizzazione idraulica per la posa in opera di una recinzione nelle immediate adiacenze e per la realizzazione di una strada di collegamento, in località La Tena nel Comune di Trequanda (SI).

Il presente atto è pubblicato integralmente sul BURT ai sensi degli articoli 4, 5 e 5 bis della l.r. 23/2007 e sulla banca dati degli atti amministrativi della Giunta regionale ai sensi dell'art.18 della l.r. 23/2007. E' escluso dalla pubblicazione l'allegato A nel rispetto dei limiti alla trasparenza posti dalla normativa statale.

Data certificazione e pubblicazione in banca dati ai sensi L.R. 23/2007 e ss.mm.: 29/11/2023

Documento informatico firmato digitalmente ai sensi del testo unico D.P.R. 28 dicembre 2000, n. 445, del D.Lgs. 7 marzo 2005, n. 82 e norme collegate, il quale sostituisce il testo cartaceo e la firma autografa.

Numero interno di proposta: 2023AD028215

## IL DIRIGENTE

VISTI gli artt. 93, 95, 97 e 98 del R.D. 523/1904 “Testo unico delle disposizioni di legge intorno alle opere idrauliche delle diverse categorie”;

VISTO l'art. 1, comma 1, della L.R. 2/1971, che ha istituito l'imposta regionale sulle concessioni statali per l'occupazione e l'uso dei beni del demanio e del patrimonio indisponibile dello Stato, situati nell'ambito della Regione, attualmente commisurata al 50% del canone di concessione dei beni del demanio idrico e delle relative aree, il cui versamento deve essere effettuato entro il 31 dicembre dell'anno in cui deve essere versato il canone di concessione;

VISTA la Legge 241/1990 e ss.mm.ii., “Nuove norme in materia di procedimento amministrativo e di diritto di accesso ai documenti amministrativi”;

VISTA la L. 37/1994 “Norme per la tutela ambientale delle aree demaniali dei fiumi, torrenti, laghi e altre acque pubbliche”;

VISTO il D.Lgs. n. 112 del 31/03/1998 "Conferimento di funzioni e compiti amministrativi dello Stato alle regioni ed agli enti locali, in attuazione del capo I della legge 15 marzo 1997, n. 59”;

VISTA la L.R. 23 luglio 2009 n. 40 “Norme sul procedimento amministrativo, per la semplificazione e la trasparenza dell'attività amministrativa”;

VISTA la L.R. 79/2012 “Nuova disciplina in materia di consorzi di bonifica. Modifiche alla L.R. 69/2008 e alla L.R. 91/1998. Abrogazione della L.R. 34/1994”;

VISTA la D.C.R.T. n. 57 del 11/06/2013 “Individuazione del reticolo idrografico e di gestione ai sensi dell'articolo 22, comma 1, lettera e), della legge regionale 27 dicembre 2012, n. 79 (Nuova disciplina in materia di consorzi di bonifica. Modifiche alla l.r. 69/2008 e alla l.r. 91/1998. Abrogazione della l.r. 34/1994)”;

VISTA la L.R. 22/2015 “Riordino delle funzioni provinciali e attuazione della legge 7 aprile 2014, n. 56” che dispone in ordine al trasferimento alla Regione Toscana della gestione del demanio idrico e dell'introito dei relativi proventi;

VISTA la L.R. 30/2015 “Norme per la conservazione e la valorizzazione del patrimonio naturalistico - ambientale regionale. Modifiche alla l.r. 24/1994, alla l.r. 65/1997, alla l.r. 24/2000 ed alla l.r. 10/2010”;

VISTA la L.R. 80/2015 "Norme in materia di difesa del suolo, tutela delle risorse idriche e tutela della costa e degli abitati costieri", ed in particolare l'art. 2, lett. i);

VISTO il Decreto Dirigenziale n. 463 del 12/02/2016 con il quale si approva lo schema del decreto di concessione delle aree demaniali;

VISTO il Decreto del Presidente della Giunta Regionale Toscana n. 60/R del 12/08/2016 “Regolamento in attuazione dell'art. 5 della LR 80/2015, recante disciplina per il rilascio delle concessioni per l'utilizzo del demanio idrico e criteri per la determinazione dei canoni”, d'ora in avanti “Regolamento”;

VISTA la D.G.R.T. n. 888 del 07/08/2017 e ss.mm.ii., avente ad oggetto “Determinazione dei canoni per l'uso del Demanio Idrico – revoca della D.G.R.T. n.1138 del 15/11/2016” con cui sono stati rideterminati sia i canoni da applicare alla varie tipologie di concessioni per l'utilizzo delle

aree demaniali, sia i nuovi importi per quanto concerne gli oneri istruttori oltre alle modalità di pagamento e riscossione;

VISTA la Delibera della Giunta Regionale n. 1414 del 17/12/2018, con la quale si introducono alcune modifiche nell'applicazione dei canoni di specifiche occupazioni demaniali e si confermano per il resto, i canoni per l'uso del demanio idrico fissati dalla precedente DGRT 888/2017;

VISTA la L.R. 41/2018 "Disposizioni in materia di rischio di alluvioni e di tutela dei corsi d'acqua in attuazione del decreto legislativo 23 febbraio 2010, n. 49 (Attuazione della direttiva 2007/60/CE relativa alla valutazione e alla gestione dei rischi di alluvioni). Modifiche alla l.r. 80/2015 e alla l.r. 65/2014";

VISTO il Decreto del Presidente della Giunta Regionale 25 luglio 2018, n. 42/R "Regolamento per lo svolgimento delle attività di polizia idraulica, polizia delle acque, e servizio di piena, in attuazione dell'articolo 5 della legge regionale 28 dicembre 2015, n. 80 (Norme in materia di difesa del suolo, tutela delle risorse idriche e tutela della costa e degli abitati costieri)";

VISTA la Delibera della Giunta Regionale n. 1219 del 02/11/2022 "Aggiornamento dei canoni e degli indennizzi del demanio idrico al tasso di inflazione programmata per l'annualità 2022, ai sensi dell'articolo 6, comma 2 della L.R. 28 dicembre 2015 n. 80";

VISTA la Delibera della Giunta Regionale n. 1555 del 27/12/2022 "Aggiornamento dei canoni per l'uso del demanio idrico ai sensi della l.r. n. 80/2015 e del d.p.g.r. n. 60/R/2016";

VISTA la deliberazione del Consiglio Regionale 11 luglio 2023, n. 55 "Modifiche al reticolo idrografico e di gestione di cui alla legge regionale 27 dicembre 2012, n.79 approvato con deliberazione del Consiglio regionale 6 dicembre 2022, n. 103";

VISTA l'istanza di concessione presentata dal soggetto identificato nell'allegato "A", parte integrante e sostanziale del presente decreto, acquisita agli atti di questo Settore con prot. n. 313589 del 29/06/2023, con la quale è stata trasmessa in allegato la documentazione progettuale costituita dai seguenti elaborati:

- Relazione tecnica ;
- Relazione Geologica;
- Tavola con Rilievo S.M.;

VISTA la comunicazione di avvio del procedimento amministrativo, trasmessa al richiedente con prot. n. 343672 del 17/07/2023;

PRESO ATTO che il progetto, redatto dal tecnico incaricato dal richiedente, prevede per la presa in carico e la sistemazione di un guado a ruota bagnata (tip. 4.1) del Fosso dei Giuncaioi (TS18958), la posa in opera di una recinzione nelle immediate adiacenze e la realizzazione di una strada di collegamento, in località La Tena nel Comune di Trequanda (SI), come da elaborati tecnici allegati all'istanza;

ACCERTATO che il corso d'acqua sopraindicato, riportato nel Reticolo Idrografico e di Gestione del Territorio Toscano di cui alla L.R.T. 79/2012, risulta acqua pubblica ai sensi della DCRT 57/2013 e ss.mm.ii.;

PRESO ATTO che la concessione richiesta comporta l'utilizzo del demanio idrico;

RICHIAMATO il contributo istruttorio trasmesso a questo Settore dal Consorzio di Bonifica 6 Toscana Sud, acquisito agli atti con prot. n. 354886 del 20/07/2023, nel quale non vengono rilevati motivi ostativi ai fini della manutenzione del corso d'acqua;

CONSIDERATO che:

- il progetto delle opere da realizzare presenta i requisiti per essere autorizzato con le prescrizioni di seguito riportate;
- la realizzazione dei lavori è disciplinata dal Capo VII del R.D. 523/1904 e dalla normativa regionale di riferimento;

VERIFICATO che per il rilascio della concessione che regolarizza l'utilizzazione del demanio idrico sopraindicata sussistono i presupposti di cui all'art. 40 del Regolamento che, nel caso di utilizzo di aree demaniali senza titolo concessorio, prevede il pagamento di un indennizzo, per ciascun anno di occupazione senza titolo, pari all'importo del canone determinato ai sensi dell'articolo 35;

DATO ATTO che nell'elaborato cartografico allegato al presente decreto sotto la lettera "B", quale parte integrante e sostanziale, viene individuato l'attraversamento oggetto della presente concessione;

CONSIDERATO che la concessione di cui trattasi è rilasciata senza procedura di assegnazione in concorrenza, in quanto rientra in uno dei casi previsti dall'art. 13 del Regolamento;

RITENUTO che, ai sensi dell'art. 24, comma 6 del Regolamento, la concessione possa essere accordata senza il disciplinare, dando atto che il presente decreto contiene gli elementi essenziali e le clausole che regolano il rapporto giuridico tra amministrazione concedente e concessionario;

VISTA la nota di richiesta di adempimenti preliminari al rilascio della concessione, trasmessa al richiedente con prot. n. 414807 del 08/09/2023;

DATO ATTO che, ai fini dell'uso previsto, dell'esercizio delle attività, il Concessionario è tenuto a munirsi di tutti i titoli abilitativi, autorizzativi e degli atti di assenso, comunque denominati, previsti dalle leggi vigenti;

DATO ATTO che ai sensi dell'art. 22 del Regolamento, il Concessionario si obbliga a:

- a) assumere la custodia dell'area demaniale in concessione, oltre che delle opere realizzate, mantenendole in buono stato, preservandole dal pericolo di distruzione o danneggiamento, salvaguardandole da intrusioni e manomissioni da parte di soggetti non autorizzati, a propria cura e spese;
- b) consentire l'accesso al personale di vigilanza incaricato dalla Concedente, che potrà in ogni momento effettuare verifiche per accertare lo stato di manutenzione dell'area e impartire l'ordine di effettuare gli interventi eventualmente necessari, ad insindacabile giudizio della stessa, per garantire il buon regime delle acque;
- c) sollevare fin d'ora la Concedente da ogni onere e responsabilità per qualsiasi danno derivante alle persone ed alla proprietà pubblica e privata a seguito di inadeguata manutenzione o di inadeguata custodia del bene demaniale in concessione, assumendosi gli oneri del risarcimento;
- d) rispettare le leggi ed i regolamenti ed ordinamenti di polizia urbana e di pubblica sicurezza, nonché la normativa in materia di polizia delle acque contenuta nel R.D. 523/1904 e nel R.D. 1775/1933, tenendo indenne la Regione da ogni conseguenza determinata dalla inosservanza di essi;
- e) non mutare la destinazione del bene in concessione, né apportarvi aggiunte, innovazioni o altro senza la preventiva autorizzazione della Concedente, prendendo atto che tutte le opere addizionali e di miglioria autorizzate resteranno acquisite al demanio senza che il Concessionario possa avere diritto a rimborsi o indennizzi, e che qualora il Concessionario esegua le predette opere senza autorizzazione sarà tenuto alla rimessa in pristino, a propria cura e spese, salvo che la Concedente non ritenga di mantenerle senza alcun onere a proprio carico; sarà tenuto inoltre al risarcimento degli eventuali danni;
- f) assumersi gli oneri di qualsiasi natura gravanti sul bene, ivi compresi gli oneri tributari;

- g) non cedere né sub concedere, neppure parzialmente, il bene oggetto di concessione;
- h) assumere gli oneri di manutenzione ordinaria e straordinaria dei beni e delle aree demaniali interessate, nonché delle opere e degli impianti ivi presenti.

Inoltre il Concessionario:

- si obbliga a porre in essere, a propria cura e spese, tutte le misure necessarie a garantire la stabilità nel tempo dei manufatti, anche in dipendenza del mutevole regime del corso d'acqua, previo ottenimento dell'autorizzazione dell'amministrazione Concedente, dichiarando fin d'ora di non aver nulla a pretendere per qualsiasi danno eventualmente occorso alle opere oggetto di concessione ed agli utilizzatori, per effetto delle piene e dei fenomeni di dinamica fluviale;
- rimane il solo ed unico responsabile agli effetti del risarcimento di tutti i danni che fossero arrecati alla proprietà privata, a cose o persone per effetto di quanto autorizzato/concesso e comunque tenendo indenne la Regione Toscana da qualsiasi responsabilità, anche giudiziale, per eventuali danni, reclami o molestie che potessero derivare dai lavori e dall'uso delle opere e/o dell'area;
- dovrà provvedere inoltre a ripristinare tempestivamente qualsiasi danno o guasto causato alle opere idrauliche ed al corso d'acqua in generale per effetto del presente atto, in conformità alle prescrizioni che saranno impartite dalla competente Autorità idraulica;
- è obbligato, ai sensi dell'art.2 del R.D. 523/1904, ad eseguire a proprie spese e non appena ricevutane intimazione, tutte quelle varianti e modifiche, compresa anche l'eventuale demolizione delle opere stesse e la messa in pristino dello stato dei luoghi, che, a giudizio insindacabile dell'Autorità idraulica, si rendessero necessarie per garantire il buon regime idraulico o in seguito all'accertamento di effetti dannosi delle opere stesse o per le variate condizioni del corso d'acqua o per ogni altro pubblico interesse che potesse sopravvenire;
- dovrà farsi carico di ogni atto ed onere necessario per procedere all'eventuale occupazione e/o interferenza con i terreni e le proprietà private e/o pubbliche limitrofe;

DATO ATTO che nella realizzazione delle opere dovranno essere osservate le prescrizioni tecniche e generali, che vengono di seguito specificate:

➤ PRESCRIZIONI TECNICHE:

≥ Guado:

- il guado dovrà essere realizzato a "ruota bagnata", mediante una modesta regolarizzazione delle sponde, nel solo tratto utilizzato per il transito dei mezzi ed in raccordo con la sede stradale di collegamento;
- il Concessionario dovrà prevedere la posa in opera di opportuna protezione di fondo alveo, a monte e a valle della struttura realizzata, al fine di mitigare le fasi erosive e i fenomeni di sifonamento dell'opera da realizzare;
- il Concessionario avrà l'onere di tenersi costantemente informato sulle previsioni meteo e sugli eventuali stati d'allerta del Centro Funzionale Regionale ([www.cfr.toscana.it](http://www.cfr.toscana.it)), accertando la possibilità di utilizzo del guado solo in condizione di totale sicurezza e sotto la propria piena responsabilità;
- il Concessionario dovrà adottare ogni precauzione necessaria affinché l'interferenza dell'opera in alveo con la dinamica fluviale non determini danno o pericolo per la pubblica incolumità e a terzi;
- il Concessionario dovrà prevedere periodiche e opportune operazioni di manutenzione del guado stesso, ripristinando allo stato originario eventuali modifiche alla sezione del corso d'acqua nell'area di attraversamento;
- il Concessionario dovrà porre attenzione alla periodica verifica e ripulitura da vegetazione e da detriti in alveo che possono ostruire il regolare deflusso delle acque, nei tratti a monte e valle dell'attraversamento;
- il Concessionario dovrà posizionare idonea segnaletica che indichi la presenza del guado in entrambi i sensi di marcia, ad una adeguata distanza dallo stesso, e che riporti tutte le informazioni necessarie ad illustrare con chiarezza il pericolo derivante da eventi meteorologici avversi;



≥ Recinzione e Strada:

- i pali montanti della recinzione, come da progetto, dovranno essere semplicemente infissi e non potranno essere realizzati su opere come plinti o cordoli di fondazione;
- la recinzione dovrà essere collocata ad una distanza non inferiore a metri 4 (quattro) dal ciglio di sponda del corso d'acqua;
- la strada che fiancheggia il corso d'acqua, se realizzata unicamente mediante regolarizzazione del terreno e posa di stabilizzato, potrà essere realizzata ad una distanza non inferiore a metri 4 (quattro) dal ciglio di sponda del corso d'acqua; nel caso in cui dovesse rendersi necessario lo scasso del terreno, dovrà essere realizzata ad una distanza non inferiore a metri 10 (dieci) dal ciglio di sponda del corso d'acqua;
- tutto il materiale di risulta dei lavori, ceppaie e ramaglie, nonché eventuale materiale litoide in eccesso rispetto al suo riutilizzo, deve essere allontanato dalle pertinenze idrauliche del corso d'acqua interessato;

≥ Per tutte le opere:

- durante l'esecuzione dei lavori, non dovrà essere mai impedito o ostacolato il regolare deflusso delle acque, né essere mai ridotta l'efficienza idraulica, nel tratto del corso d'acqua interessato;
- durante l'esecuzione dei lavori, dovranno essere messi in atto tutti gli accorgimenti e le precauzioni necessarie affinché l'interferenza con la dinamica fluviale non determini aggravio di rischio idraulico ed in generale pericolo per l'incolumità delle persone e danni ai beni pubblici e privati;
- tutte le opere provvisorie occorrenti per l'esecuzione dei lavori dovranno ingombrare il meno possibile l'alveo del corso d'acqua ed in ogni caso dovranno essere rimosse a lavori ultimati e comunque prima del sopraggiungere delle piene;
- tutti i lavori dovranno essere eseguiti a perfetta regola d'arte secondo le normative, le specifiche e le linee guida esistenti per i materiali da costruzione e le modalità realizzative. Le opere finite dovranno risultare conformi ai disegni allegati all'istanza;
- al termine di ogni giornata lavorativa eventuali materiali di risulta, detriti ed opere provvisorie, dovranno essere allontanati dal cantiere che interessa le pertinenze fluviali;
- dovrà essere sempre garantito l'accesso all'alveo al personale della Regione Toscana e del Consorzio 6 Toscana Sud, od altro da tali Enti comandati, addetto alla vigilanza e alla manutenzione dei corsi d'acqua;
- i lavori che in qualsiasi modo interesseranno l'alveo del corso d'acqua dovranno essere eseguiti in condizioni meteorologiche favorevoli, mentre in condizioni di meteo avverse, in particolare con codice allerta giallo, arancione o rosso del Centro Funzionale Regionale – [www.cfr.toscana.it](http://www.cfr.toscana.it), dovranno essere interrotti per tutta la durata dell'avviso;
- prescrizioni su eventuali interventi di taglio di alberature:
  - gli interventi siano effettuati nel rispetto del R.D. 523/1904, con particolare riferimento all'art. 96 lett. "c";
  - siano richiesti eventuali pareri/nulla osta a altri Organi competenti in materie ambientali e di taglio vegetazione e ne siano rispettate le possibili prescrizioni riportate;
  - si prenda espressamente atto di quanto riportato nella seguente normativa vigente:
    - Delibera della Giunta Regionale della Toscana n. 1315 del 28/10/2019 "Direttive regionali per la manutenzione dei corsi d'acqua e per la protezione e conservazione dell'ecosistema toscano.";
    - L.R. 39/2000 "Legge forestale della Toscana" e ss.mm.ii;
    - L.R. 30/2015 "Norme per la conservazione e la valorizzazione del patrimonio naturalistico-ambientale regionale. Modifiche alla l.r. 24/1994, alla l.r. 65/1997, alla l.r. 24/2000 ed alla l.r. 10/2010.";
    - D.P.G.R. 48/R/2003 "Regolamento Forestale";
- al termine dei lavori dovrà essere ripristinato lo stato dei luoghi interessato dal cantiere e da occupazioni temporanee, comprensivo di tutte quelle aree che hanno visto il passaggio dei mezzi sia lungo le rive degli alvei che sulle viabilità di accesso;

- il Concessionari, deve intervenire anche successivamente al completamento delle opere qualora, per effetto di assestamento, di dilavamento e/o erosione, si manifestassero avvallamenti, cedimenti e fessurazioni nell'area interessata dall'intervento;
- in caso di terreno bagnato è vietato il transito ai mezzi pesanti su argini, sponde e relative pertinenze;
- eventuali interventi di manutenzione straordinaria dovranno essere comunicati tempestivamente a questo Genio Civile e potranno essere eseguiti solo previa autorizzazione.

➤ PRESCRIZIONI GENERALI:

- la presente autorizzazione riguarda esclusivamente l'esecuzione delle opere indicate in premessa, per cui ogni variazione od ogni ulteriore opera o attività non indicata negli elaborati progettuali inoltrati, od altro comunque non previsto, dovrà essere sottoposto ad ulteriore esame di questo Settore per la nuova eventuale autorizzazione, prima della loro esecuzione;
- la presente autorizzazione ha validità di tre anni dalla data del rilascio, pena di decadenza del presente decreto senza necessità di ulteriori comunicazioni da parte dello scrivente ufficio; la stessa può essere rinnovata una sola volta, per un periodo massimo di tre anni, su richiesta dell'interessato da presentare almeno trenta giorni prima della scadenza;
- le opere saranno eseguite a totale cura e spese del richiedente;
- il Concessionario deve comunicare tempestivamente a questo Genio Civile e al Consorzio di Bonifica 6 Toscana Sud la data di inizio dei lavori in narrativa e il nominativo della D.L., con relativo recapito telefonico e postale; inoltre, entro 60 giorni dal termine dei lavori, dovrà provvedere a comunicarne la data e a trasmettere contestualmente anche l'attestazione dalla quale risulti che le opere o gli interventi siano stati realizzati ed ultimati in conformità al progetto e ad eventuali varianti autorizzate, nonché nel rispetto delle condizioni espresse nel presente provvedimento autorizzativo;

DATO ATTO che la concessione demaniale, decorrente dalla data di adozione del presente decreto, può essere rilasciata per la durata massima di nove anni, ai sensi dell'art. 5 del Regolamento;

CONSIDERATO che, come espressamente previsto all'art. 23 del Regolamento, alla cessazione della concessione, per decorrenza del termine di durata sopra indicato, rinuncia, revoca o decadenza, la concessione si risolve col conseguente obbligo per il Concessionario di ripristinare, a proprie spese, le aree e i luoghi occupati nel termine assegnato dall'Amministrazione concedente e che in caso contrario si farà luogo all'esecuzione d'ufficio in danno del Concessionario, salvo valutare, d'ufficio o su istanza del concessionario, l'acquisizione al demanio dei manufatti realizzati dal concessionario medesimo, qualora non derivi alcun onere per la Regione e senza che possa essere riconosciuto alcun compenso o indennizzo a favore del concessionario;

CONSIDERATO che, ai sensi dell'art. 25 del Regolamento, il rinnovo della concessione è ammissibile solo nei casi di cui all'art. 13, comma 1 lettere a), b), c) e g) e la concessione non è rinnovabile tacitamente alla scadenza, la domanda di rinnovo deve essere presentata, almeno trenta giorni prima della scadenza della concessione, ai sensi e con le modalità di cui all'art. 14 e fino al rilascio della nuova concessione e solo qualora abbia presentato domanda di rinnovo nel termine predetto il richiedente può continuare ad utilizzare l'area con le medesime modalità e condizioni della concessione in scadenza previo pagamento di un corrispettivo commisurato al canone, salvo conguaglio al rilascio della concessione;

CONSIDERATO che il canone demaniale annuale per un attraversamento con guado (tip. 4.1) ammonta ad € 280,00, determinato in base alle tariffe approvate dalla Giunta con la DGRT n. 888/2017 e ss.mm.ii., precisando che il canone potrà essere aggiornato annualmente dalla Giunta Regionale sulla base del tasso di inflazione programmata per l'anno di riferimento;

CONSIDERATO che il canone dovrà essere corrisposto anche se il concessionario non possa o non voglia fare uso in tutto o in parte della concessione e che in caso di rinuncia il pagamento del canone è dovuto per tutta l'annualità in cui l'istanza è stata presentata;

RITENUTO di commisurare a una annualità del canone il deposito cauzionale, di cui all'art. 31 del Regolamento, versato dal concessionario a garanzia del regolare pagamento del canone e/o a titolo di rimborso delle spese eventualmente sostenute da questa Amministrazione e da reintegrare fino alla suddetta misura nel caso di prelievi parziali di somme, nel corso della concessione;

TENUTO CONTO che la concessione è rilasciata a titolo oneroso e temporaneo e che il soggetto richiedente, in ottemperanza agli adempimenti preliminari richiesti con la nota sopracitata:

- ha provveduto al versamento, a titolo di indennizzo per l'occupazione senza titolo del bene demaniale dal 2018 al 2023, di € 1586,67, determinato ai sensi della DGRT 888/2017 e ss.mm.ii.;
- ha provveduto al versamento dell'importo di € 93,33, corrispondente a 4/12-esimi del canone 2023, dovuto per un attraversamento con guado (tip. 4.1);
- ha provveduto al versamento dell'imposta sulle concessioni demaniali per l'anno 2023, pari ad € 46,67;
- ha provveduto al versamento di un deposito cauzionale di € 280,00, pari ad una annualità del canone;
- ha assolto agli obblighi relativi all'imposta di bollo ai sensi del D.P.R. 642/1972, come da documentazione conservata agli atti (dichiarazione di utilizzo marca da bollo n. 01221106786473 del 27/10/2023);

RILEVATO che l'inosservanza delle condizioni e prescrizioni cui è vincolato il presente provvedimento, al pari dell'inosservanza delle norme contenute nel Capo VII del R.D. 523/1904, comporterà denuncia all'Autorità Giudiziaria ai sensi dell'art. 374 della L. 2248/1865, allegato F;

DATO ATTO che il presente decreto è sostanzialmente conforme allo schema approvato con Decreto del Direttore n. 463 del 12/02/2016, all. B;

DATO ATTO che, per quanto non espressamente previsto dal presente provvedimento, si applicano le disposizioni legislative e regolamentari, statali e regionali, vigenti in materia;

DATO ATTO che il Responsabile del procedimento, ai sensi della Legge 241/1990 e ss.mm.ii., è il Dirigente del Settore Genio Civile Toscana Sud;

Tutto ciò premesso e considerato

#### DECRETA

- 1) di rilasciare al soggetto identificato nell'allegato "A", parte integrante e sostanziale del presente decreto, la concessione per un attraversamento con guado a ruota bagnata (tip. 4.1) del Fosso dei Giuncaioi (TS18958), e l'autorizzazione idraulica per la posa in opera di una recinzione nelle immediate adiacenze e per la realizzazione di una strada di collegamento, in località La Tena nel Comune di Trequanda (SI), così come rappresentato nell'elaborato cartografico facente parte integrante e sostanziale del presente decreto (allegato "B");
- 2) di dare atto che gli effetti della concessione decorrono dalla data del presente decreto e che la stessa avrà scadenza in data 31/10/2032, secondo le disposizioni e le clausole espresse in precedenza;
- 3) di autorizzare l'esecuzione dell'opera suddetta ai soli fini idraulici ai sensi e per gli effetti dell'art. 2, comma 1, lettera i) e lettera n) della L.R. 80/2015 e degli artt. 93, 95, 97 e 98 del R.D.

523/1904, così come sopra descritto e rappresentato negli elaborati indicati in premessa e agli atti del Settore;

- 4) di dare atto che l'autorizzazione ad eseguire i lavori di cui alla presente concessione ha validità di tre anni dalla data del rilascio, pena la decadenza senza necessità di ulteriori comunicazioni da parte dello scrivente ufficio;
- 5) di dare atto che il Concessionario, per effetto del presente provvedimento, risulta soggetto agli obblighi di cui all'art. 22 del Regolamento, alle prescrizioni generali e tecniche, nonché alle disposizioni in materia di rinnovo e cessazione della Concessione di cui agli articoli 23 e 25 del Regolamento, distintamente evidenziate in narrativa;
- 6) di dare atto che il presente provvedimento è rilasciato ai soli fini di tutela delle opere idrauliche e del buon regime delle acque pubbliche, giusto l'art. 2 del R.D. 523/1904, e pertanto fa salvi e impregiudicati i diritti di terzi. Il destinatario è tenuto a munirsi di tutti gli ulteriori titoli abilitativi e atti di assenso previsti dalle leggi vigenti;
- 7) di dare atto che il richiedente è a conoscenza che, ferme restando le vigenti disposizioni urbanistiche del Comune interessato, in assenza della presente concessione non possono iniziare i lavori;
- 8) di non procedere alla registrazione fiscale del presente provvedimento, considerato che l'ammontare dell'imposta proporzionale dovuta per l'intera durata della concessione risulta inferiore alla misura di Euro 200,00, ai sensi dell'art. 2, parte II della Tariffa del D.P.R. 131/1986. Resta ferma comunque la possibilità da parte del Concessionario, in caso d'uso, di provvedere alla sua registrazione;
- 9) di trasmettere telematicamente il presente provvedimento al Concessionario e al Tecnico incaricato;
- 10) di trasmettere telematicamente il presente provvedimento al Comune di Trequanda, per le competenze in materia di Protezione civile.

Avverso il presente provvedimento è ammesso ricorso dinanzi all'Autorità Giudiziaria competente nei termini di legge.

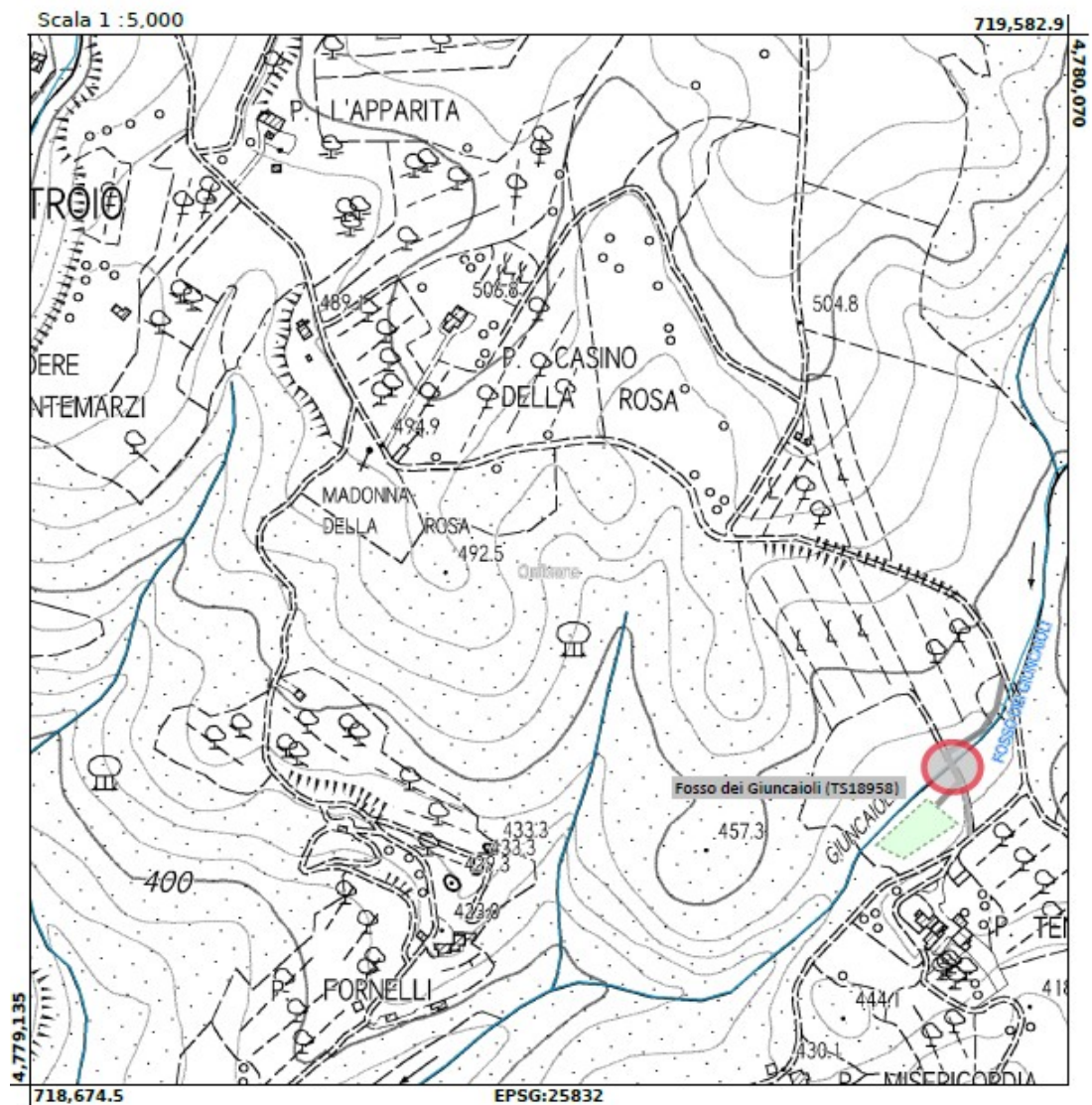
Il Dirigente

*Allegati n. 2*

- A            Dati concessionario*  
*2cadcc4fa2cbd38bb844e8b0f3e433a70d1b4c8af32f49d4cf61a3cc8b098059*
  
- B            Cartografia*  
*f69dc4ad916b89c1803bfe25781ea1b19fed2096c0e7980a347bbc4ad144800e*

**Allegato "B"**

Pratica SiDIT n. 3150/2023 - Proc. n. 4614/2023 - Cod. loc. n. 2486 (O.I.) - Concessione demaniale per un attraversamento con guado a ruota bagnata (tip. 4.1) del Fosso dei Giuncaioi (TS18958), e autorizzazione idraulica per la posa in opera di una recinzione nelle immediate adiacenze e per la realizzazione di una strada di collegamento, in località La Tena nel Comune di Trequanda (SI).





**REGIONE TOSCANA**

DIREZIONE DIFESA DEL SUOLO E PROTEZIONE CIVILE

SETTORE GENIO CIVILE VALDARNO INFERIORE

**Responsabile di settore Francesco PISTONE**

Incarico: DECR. DIRIG. CENTRO DIREZIONALE n. 8656 del 21-05-2021

Decreto non soggetto a controllo ai sensi della D.G.R. n. 553/2016

**Numero adozione: 25049 - Data adozione: 28/11/2023**

Oggetto: L.R 80/2015 e R.D. n. 523/1904. PRATICA SIDIT n. 4242/2022 - Concessione di area del demanio idrico con contestuale autorizzazione idraulica per attraversamento sotterraneo in cavedio esistente del Rio Monsone, attraversamento aereo su pali esistenti di infrastruttura idrica vicino a Rio Enzi e parallelismi con cavi in fibra ottica nel Comune di San Miniato (PI). Richiedente Open Fiber S.p.A.

Il presente atto è pubblicato integralmente sul BURT ai sensi degli articoli 4, 5 e 5 bis della l.r. 23/2007 e sulla banca dati degli atti amministrativi della Giunta regionale ai sensi dell'art.18 della l.r. 23/2007.

Data certificazione e pubblicazione in banca dati ai sensi L.R. 23/2007 e ss.mm.: 29/11/2023

Documento informatico firmato digitalmente ai sensi del testo unico D.P.R. 28 dicembre 2000,n. 445, del D.Lgs. 7 marzo 2005, n. 82 e norme collegate, il quale sostituisce il testo cartaceo e la firma autografa.

Numero interno di proposta: 2023AD028325

## IL DIRIGENTE

VISTI gli artt. 93, 95, 97 e 98 del R.D. 523/1904 “Testo unico delle disposizioni di legge intorno alle opere idrauliche delle diverse categorie” e s.m.i.;

VISTA la L. 37/94 “Norme per la tutela ambientale delle aree demaniali, dei fiumi, torrenti, laghi e altre acque pubbliche”;

VISTO il D.Lgs n. 112 del 31/03/1998 “Conferimento di funzioni e compiti amministrativi dello Stato alle regioni ed agli enti locali”, in attuazione del capo I della legge 15 marzo 1997, n. 59;

VISTA la L.R. 41/2018 “Disposizioni in materia di rischio di alluvioni e di tutela dei corsi d’acqua in attuazione del Decreto legislativo 23 febbraio 2010 n. 49 (Attuazione della direttiva 2007/60/CE relativa alla valutazione ad alla gestione dei rischi di alluvioni). Modifiche alla l.r. 80/2015 e alla l.r. 65/2014”;

VISTA la L.R. 22/2015 “Riordino delle funzioni provinciali e attuazione della legge 7 aprile 2014 n.56” che dispone in ordine al trasferimento alla Regione Toscana della gestione del demanio idrico e dell’introito dei relativi proventi;

VISTA la L.R. 80/2015 “Norme in materia di difesa del suolo, tutela delle risorse idriche e tutela della costa e degli abitati costieri”, ed in particolare l’art. 2 lett. i) e n);

VISTA la L.R. 79/2012 “Nuova disciplina in materia di consorzi di bonifica. Modifiche alla l.r. 69/2008 e alla l.r.91/1998. Abrogazione della l.r. 34/1994”;

VISTO il reticolo idrografico ed il reticolo di gestione di cui alla L.R. 79/12, nel loro ultimo aggiornamento vigente;

VISTA la Delibera n. 1315 del 23/10/2019 “Direttive regionali per la manutenzione dei corsi d’acqua e per la protezione e conservazione dell’ecosistema toscano. Art. 24 bis l.r. 80/2015-art.22 comma 2 lettera b) L.R. 79/2012. sostituzione d.g.r. 293/2015”;

VISTO il Decreto Dirigenziale n. 463 del 12/02/2016 con il quale sono stati approvati gli schemi di decreto per l’esercizio delle funzioni in materia di difesa del suolo e della tutela della costa;

VISTO il D.P.G.R. n. 60/R del 12/08/2016 avente ad oggetto “Regolamento in attuazione dell’articolo 5 della legge regionale 28 dicembre 2015 n.80 (Norme in materia di difesa del suolo, tutela delle risorse idrica e tutela della costa e degli abitati costieri) recante disciplina del rilascio delle concessioni per l’utilizzo del demanio idrico e criteri per la determinazione dei canoni”, d’ora in poi denominato “Regolamento”;

VISTA la L.R. n. 77 del 11/11/2016 “Disposizioni urgenti in materia di concessioni del demanio idrico”;

VISTO il D.P.G.R. n. 45/R 8 agosto 2017 “Modifiche al Regolamento emanato con decreto del Presidente della Giunta Regionale 12 agosto 2016 n.60/R”;

VISTA la D.G.R.T. n. 1414 del 17/12/2018 “Disposizioni in materia di concessioni per l’occupazione del demanio idrico- Modifiche alla d.g.r.t. 888/2017”.

VISTA la L.R.T. n. 57 del 13 ottobre 2017 “Disposizioni in materia di canoni per l’uso del demanio idrico e per l’utilizzazione delle acque. Modifiche alla l.r. 77/2016”;

VISTA la D.G.R.T n. 1035 del 05/08/2019 con cui si è stabilito di confermare, per l’annualità 2019, la determinazione dei canoni così come previsti per l’annualità 2018, negli importi di cui all’allegato A della D.G.R.T. n. 888/2017 ed i contenuti di cui alla D.G.R.T. 1414/2018;

VISTA la D.G.R.T. n. 124 del 10/02/2020 “Modifiche al Regolamento emanato con decreto del Presidente della Giunta Regionale 12 agosto 2016 n. 60/r. Approvazione”;



VISTA la D.G.R.T. n. 1555 del 27/12/2022 “Aggiornamento dei canoni per l'uso del demanio idrico ai sensi della l.r. n. 80/2015 e del d.p.g.r. n. 60/R/2016” e richiamato, per quanto non diversamente disposto, il contenuto delle delibere n. 888 del 07/08/2017, n. 1414 del 17/12/2018 e n. 229 del 24/02/2020;

VISTA la Legge 241/1990 e ss.mm.ii. “Nuove norme in materia di procedimento amministrativo e di diritto di accesso ai documenti amministrativi” così come modificata dalla Legge n. 69/2009 e 190/2012;

VISTO il D.P.G.R. 42/R “Regolamento per lo svolgimento delle attività di polizia idraulica, polizia delle acque e servizio di piena, in attuazione dell’articolo 5 della l.r. 28 dicembre 2015 n. 80” (Norme in materia di difesa del suolo, tutela della risorsa idrica e tutela della costa e degli abitati costieri);

VISTA la richiesta di concessione presentata da Open Fiber S.p.A., c.f. 09320630966, con sede legale nel Comune di Milano (MI), Viale Certosa, n. 2, pervenuta al protocollo regionale n. 446042 del 21/12/2020, attraversamento sotterraneo in cavedio esistente del Rio Monsone con cavi in fibra ottica e attraversamento aereo su pali esistenti di infrastruttura idrica vicino a Rio Enzi nel Comune di San Miniato (PI), (Sidit n. 4242/2022);

DATO ATTO che la società richiedente, esente dal pagamento degli oneri istruttori per effetto delle norme vigenti in materia di infrastrutture di comunicazione elettronica, ed in particolare del D. Lgs. 259/2003, come specificato nella sentenza della Corte di Cassazione 14788/2014, ha provveduto al pagamento di Euro 16,00 per una marca da bollo cartacea id 01200217467168 del 20/11/2020 e di un’ulteriore marca da bollo cartacea da Euro 16,00 id 01200217467157 del 20/11/2020 per la pubblicazione del presente atto;

VISTA la documentazione progettuale trasmessa e considerato che, ai fini della presente concessione, rilevano i seguenti elaborati conservati agli atti dell’ufficio n. prot. 441180 del 17/11/2022;

- San Miniato -PL-GC-11 Elaborato grafico contenente Corografia, Planimetrie di progetto di dettaglio degli attraversamenti, sezioni tipo, particolari costruttivi, sezione stato di prog.;
- San Miniato -RT-GC-11 Relazione tecnica;

DATO ATTO che:

- l’istanza è relativa all’estensione della rete della fibra ottica nel Comune di San Miniato (PI), interferente con i seguenti corsi d’acqua in varie tipologie:
- Attraversamento sotterraneo in cavedio esistente Rio Monsone BV7562 tipo 11;
- Attraversamento aereo su pali esistenti infrastruttura idrica vicino a Rio Enzi tipo2;

DATO ATTO che la concessione oggetto del presente Decreto è rilasciata senza procedura di assegnazione in concorrenza perché rientrante nella fattispecie descritta all’art. 13, comma 1 lettera c del Regolamento sopracitato;

DATO ATTO che l’autorizzazione richiesta comporta occupazione di aree del demanio idrico dello Stato ascrivibile alle casistiche: “altri attraversamenti aerei” rappresentata al punto 1.6 e “attraversamenti sotterranei o utilizzando manufatti esistenti” rappresentata al punto 11 dell’allegato A alla D.G.R.T. 1555 del 27/12/2022 “Determinazione dei canoni per l’uso del demanio idrico”;

CONSIDERATO che, in virtù di quanto previsto dall’articolo 24 comma 6 del Regolamento sulle concessioni demaniali n. 60/R e ss.mm.ii, il Settore competente valutava di poter procedere al rilascio della presente concessione demaniale senza il disciplinare di concessione dando atto che il presente decreto contiene gli elementi essenziali e le clausole che regolano il rapporto giuridico tra Regione Toscana, in qualità di Amministrazione concedente (di seguito denominata “Concedente”) ed il Concessionario;

DATO ATTO di quanto dichiarato dal richiedente, ovvero che “l'articolo 93, comma 2, del decreto legislativo 1° agosto 2003, n. 259, e successive modificazioni, si interpreta nel senso che gli operatori che forniscono reti di comunicazione elettronica possono essere soggetti soltanto alle prestazioni e alle tasse o canoni espressamente previsti dal comma 2 della medesima disposizione, restando quindi escluso ogni altro tipo di onere finanziario, reale o contribuito, comunque denominato, di qualsiasi natura e per qualsivoglia ragione o titolo richiesto”;

PRESO ATTO che il Responsabile del Procedimento è il Titolare di posizione di Elevata Qualificazione “Gestione attività e procedure tecnico autorizzative per la difesa del suolo Valdarno Inferiore”;

DATO ATTO che è abilitato ad emanare il provvedimento finale il Dirigente del Genio Civile Valdarno Inferiore competente per territorio;

CONSIDERATO che:

- la richiesta presenta i requisiti per il rilascio della concessione, rispettando le prescrizioni di seguito riportate e le disposizioni disciplinate dal Capo VII del R.D 523/1904 e dalla normativa nazionale e regionale di riferimento;

- è stata accertata, ai sensi dell'art. 3 D.P.G.R. 42/R/2018, la compatibilità idraulica delle opere in progetto;

DATO ATTO che, nella realizzazione delle opere dovranno essere osservate tutte le prescrizioni, generali e tecniche, contenute ed elencate nel presente Decreto Dirigenziale;

PRESCRIZIONI TECNICHE:

1. Per gli attraversamenti aerei su pali esistenti:

- in corrispondenza dell'attraversamento il cavo deve essere ad altezza di almeno 7 metri dalla testa dell'argine o dal ciglio di sponda, misurata su entrambe le sponde del corso d'acqua;
- eventuali materiali provenienti dalle lavorazioni caduti nel corso d'acqua dovranno essere immediatamente rimossi;
- eventuale materiale caduto in alveo e derivante dalle lavorazioni dovrà essere prontamente rimosso;
- nessun residuo delle lavorazioni dovrà occupare, nemmeno provvisoriamente, l'alveo, il fondo e sponde del canale;

2. Per tutti gli scavi:

- i pozzetti affioranti di nuova posa devono essere collocati ad una distanza maggiore di 4 metri nei tratti con ciglio di sponda, mentre nei tratti arginati devono essere collocati ad una distanza maggiore di 10 m dal piede d'argine, inoltre gli scavi dovranno essere riempiti con fill-crete;
- durante l'esecuzione dei lavori il cantiere non dovrà ostacolare eventuali operazioni di manutenzione da eseguire sui corsi d'acqua. Pertanto se necessario dovrà essere messo in sicurezza e garantito il transito ai mezzi addetti a tale operazione;
- eseguita la posa in opera della tubazione si dovrà provvedere al tempestivo ripristino dell'intera area interessata dai lavori;
- durante l'esecuzione dei lavori non dovrà essere mai impedito o ostacolato il regolare deflusso delle acque, né essere mai ridotta l'efficienza idraulica dei tratti dei corsi d'acqua interessati dai lavori;
- durante l'esecuzione dei lavori dovranno essere messi in atto tutti gli accorgimenti e le precauzioni necessarie affinché l'interferenza con la dinamica fluviale non determini aggravio di rischio idraulico ed in generale pericolo per l'incolumità delle persone e danni ai beni pubblici e privati;
- in caso di danneggiamenti, dovuti ad eventi di piena, filtrazioni dall'alveo ovvero cedimenti delle opere idrauliche esistenti, oppure da interventi idraulici urgenti eseguiti dall'Ente competente, il richiedente non avrà niente a pretendere, restando a suo completo carico ogni lavoro di ripristino da eseguirsi;

- durante l'esecuzione dei lavori il cantiere non dovrà ostacolare eventuali operazioni di manutenzione da eseguire sui corsi d'acqua. Pertanto se necessario dovrà essere messo in sicurezza e garantito il transito ai mezzi addetti a tale operazione;
- eseguita la posa in opera della tubazione si dovrà provvedere al tempestivo ripristino dell'intera area interessata dai lavori;
- durante l'esecuzione dei lavori non dovrà essere mai impedito o ostacolato il regolare deflusso delle acque, né essere mai ridotta l'efficienza idraulica dei tratti dei corsi d'acqua interessati dai lavori;
- durante l'esecuzione dei lavori dovranno essere messi in atto tutti gli accorgimenti e le precauzioni necessarie affinché l'interferenza con la dinamica fluviale non determini aggravio di rischio idraulico ed in generale pericolo per l'incolumità delle persone e danni ai beni pubblici e privati;
- in caso di danneggiamenti, dovuti ad eventi di piena, filtrazioni dall'alveo ovvero cedimenti delle opere idrauliche esistenti, oppure da interventi idraulici urgenti eseguiti dall'Ente competente, il richiedente non avrà niente a pretendere, restando a suo completo carico ogni lavoro di ripristino da eseguirsi;
- tutte le opere provvisorie occorrenti per l'esecuzione dei lavori dovranno ingombrare il meno possibile l'alveo del corso d'acqua ed in ogni caso dovranno essere rimosse a lavori ultimati e comunque prima del sopraggiungere delle piene;
- tutti i lavori dovranno essere eseguiti a perfetta regola d'arte secondo le normative, le specifiche e le linee guida esistenti per i materiali da costruzione e le modalità;
- al termine dei lavori eventuali materiali di risulta, detriti ed opere provvisorie dovranno essere allontanati dal cantiere che interessa le pertinenze fluviali e dovrà essere ripristinato lo stato dei luoghi;
- dovrà essere sempre garantito l'accesso all'alveo al personale degli Enti competenti, addetto alla vigilanza e alla manutenzione del corso d'acqua;
- i lavori che in qualsiasi modo interesseranno l'alveo del corso d'acqua dovranno essere eseguiti in condizioni meteorologiche favorevoli mentre in condizioni di meteo avverse che interessano l'area oggetto di intervento (in particolare con codice allerta arancione o rosso del Centro Funzionale Regionale) dovranno essere interrotti per tutta la durata dell'avviso;
- qualora si renda necessario, da parte dei soggetti competenti in materia di difesa del suolo, effettuare interventi di varia natura riguardanti il corpo idrico in argomento, che possano in qualunque modo interessare le opere oggetto della presente concessione, la società richiedente apporterà, a propria cura e spese, tutte le modifiche ritenute necessarie dall'Autorità idraulica, incluso lo spostamento dei cavi ed il ripristino dello stato dei luoghi;
- al termine dei lavori dovrà essere ripristinato lo stato dei luoghi interessato dall'eventuale cantiere e da occupazioni temporanee, comprensivo di tutte quelle aree che hanno visto il passaggio dei mezzi sia lungo le rive degli alvei che sulle viabilità di accesso;
- nei casi in cui la fibra ottica sia posizionata su infrastrutture esistenti non conformi alle disposizioni di cui al R.D. 523/1904 o qualora le condizioni idrauliche del corso d'acqua e delle sue pertinenze siano tali da rendere necessario interventi di adeguamento, nessun rimborso o indennizzo spetterà in merito al proponente per lo spostamento dei cavi;
- ad ultimazione dei lavori, l'alveo, le sponde e le pertinenze idrauliche eventualmente interessati dall'esecuzione degli stessi dovranno essere accuratamente ripristinati a regola d'arte;
- la riparazione di eventuali danni arrecati a condotte, attrezzature ed ogni altro bene, prodotti nel corso dei lavori autorizzati con il presente atto, saranno a carico del soggetto richiedente in solido con il soggetto esecutore;

- il Concessionario esegue, con oneri a proprie spese ed alle condizioni e prescrizioni riportate nel presente atto, la manutenzione dei manufatti oggetto di concessione, al fine di assicurarne nel tempo uno stato di conservazione compatibile con l'esercizio dell'attività cui essi sono destinati, in modo che non debbano costituire criticità per lo stato della sponda e l'officiosità idraulica;

#### PRESCRIZIONI GENERALI:

##### a) in merito all'atto di Autorizzazione Idraulica:

- l'autorizzazione di cui al presente atto riguarda esclusivamente l'esecuzione delle opere indicate in premessa, per cui ogni variazione od ogni ulteriore opera o attività non indicata negli elaborati progettuali inoltrati, od altro comunque non previsto, dovrà essere sottoposto ad ulteriore esame di questo Settore per la nuova eventuale autorizzazione prima della loro esecuzione;

- l'autorizzazione in oggetto non può avere una durata superiore a tre anni dalla data del presente atto, può essere rinnovata una sola volta, per un ulteriore periodo di anni tre, con domanda da presentarsi almeno trenta giorni prima della sua scadenza;

- i lavori dovranno iniziare entro 18 mesi dalla data di rilascio del presente decreto e dovranno concludersi entro 18 mesi dalla loro data di inizio, pena la decadenza dell'atto di autorizzazione all'esecuzione dei lavori e la contestuale decadenza del presente decreto di concessione che lo contiene;

- la Struttura Regionale valuta i presupposti per il rinnovo dell'autorizzazione e adegua le prescrizioni idrauliche in relazione alle eventuali modificazioni dell'assetto idrogeologico del territorio di riferimento, alla tutela idraulica, ambientale e nel rispetto ed in coerenza con le vigenti normative di settore. Con il provvedimento di rinnovo sono ridefinite le condizioni e prescrizioni, nonché le garanzie finanziarie;

- per sopravvenuti motivi di pubblico interesse, sulla base di nuovi presupposti o di una nuova valutazione delle originarie circostanze di fatto, la Struttura Regionale può, con decreto motivato, revocare, sospendere o modificare anche parzialmente, in qualunque momento il presente atto autorizzatorio per ragioni di pubblica utilità o pubblico interesse;

- ferme restando le sanzioni penali previste dalla normativa statale di riferimento, l'autorizzazione decade, con provvedimento motivato, nei seguenti casi:

a) Violazione delle disposizioni e prescrizioni contenute in norme legislative, regolamentari o nel decreto di autorizzazione;

b) Esecuzione dei lavori in difformità del progetto autorizzato;

- le opere saranno eseguite a totale cura e spese del richiedente;

c) in merito agli interventi manutentivi ordinari e straordinari finalizzati al corretto esercizio del bene concesso:

- con il presente Decreto s'intendono autorizzati, per tutta la durata della concessione, tutti gli interventi manutentivi, ordinari e straordinari, che si rendano necessari al corretto esercizio del bene concesso, nel rispetto comunque delle normative vigenti al momento;

- il Concessionario dovrà comunicare almeno dieci giorni prima a questa Amministrazione la data d'inizio dei predetti lavori manutentivi e dovrà altresì presentare, a corredo di tale comunicazione, documentazione tecnica esplicativa;

d) in merito al Decreto finale di Concessione:

- il Concessionario dovrà comunicare a questa Amministrazione ed al Consorzio di Bonifica 4 Basso Valdarno la data di inizio lavori con un anticipo di almeno 15 giorni e quella di fine lavori entro 60 giorni, trasmettendo copia della dichiarazione di rispondenza delle opere stesse a quanto oggetto di autorizzazione e dell'avvenuto recepimento delle prescrizioni contenute nel presente Decreto;

- il Concessionario dovrà rispettare in ogni sua parte quanto qui sotto elencato;

**ONERI E OBBLIGHI DEL CONCESSIONARIO:**

Il Concessionario, ai fini dell'uso previsto, dell'esecuzione delle opere e dell'esercizio delle attività, è tenuto a munirsi di tutti i titoli abilitativi, autorizzativi e degli atti di assenso comunque denominati previsti dalle leggi vigenti;

Il Concessionario si obbliga a:

- assumere a propria cura e spese la custodia delle aree demaniali in concessione e delle opere realizzate, mantenendole in buono stato, preservandole dal pericolo di distruzione o danneggiamento, salvaguardandole da intrusioni e manomissioni da parte di soggetti non autorizzati;
- consentire, a proprie spese, l'accesso al personale di vigilanza incaricato dalla Concedente, che potrà in ogni momento effettuare verifiche per accertare lo stato di manutenzione dell'area e impartire l'ordine di effettuare gli interventi eventualmente necessari, ad insindacabile giudizio della Concedente, per garantire il buon regime delle acque;
- sollevare fin d'ora la Concedente da ogni onere e responsabilità per qualsiasi danno derivante alle persone ed alla proprietà pubblica e privata a seguito di inadeguata manutenzione o di inadeguata custodia del bene demaniale in concessione, assumendosi gli oneri del risarcimento;
- rispettare le leggi, i regolamenti ed ordinamenti di polizia urbana e di pubblica sicurezza, nonché la normativa in materia di polizia delle acque contenuta nel R.D. 523/1904, nel R.D. 1775/1933, tenendo fin d'ora indenne la Regione da ogni conseguenza determinata dalla inosservanza di essi;
- non mutare la destinazione del bene in concessione, né apportarvi aggiunte, innovazioni o altro senza la preventiva autorizzazione dell'Amministrazione Concedente, prendendo atto che tutte le opere addizionali e di miglioria autorizzate resteranno acquisite al Demanio senza che il Concessionario possa avere diritto a rimborsi o indennizzi. Qualora il Concessionario esegua le predette opere senza autorizzazione sarà tenuto alla rimessa in pristino, a propria cura e spese, salvo che la Concedente non ritenga di mantenerle senza alcun onere a proprio carico; sarà tenuto inoltre al risarcimento degli eventuali danni;
- non cedere né sub-concedere, neppure parzialmente, l'area e/o bene oggetto di concessione;
- provvedere, a proprie spese, alle operazioni di manutenzione ordinaria e straordinaria dei beni e delle aree interessate nonché delle opere e degli impianti ivi presenti;

**DURATA-RINNOVO-SUBENTRO:**

- la presente concessione ha una durata di anni 19 (diciannove) decorrenti dalla data del presente Decreto e sarà rinnovabile, nei soli casi previsti dal Regolamento e con le modalità dal medesimo stabilite, a seguito di espressa istanza da presentarsi all'Amministrazione Concedente almeno 30 giorni prima della scadenza della concessione, ai sensi e con le modalità di cui all'articolo 14 del Regolamento;
- con il provvedimento di rinnovo della concessione sono ridefinite le condizioni e prescrizioni mediante il rilascio di un nuovo Decreto Dirigenziale;
- fino al rilascio della nuova concessione e solo qualora abbia presentato domanda di rinnovo nei termini il richiedente può continuare ad utilizzare l'area con le medesime modalità e condizioni della concessione in scadenza;
- la richiesta di subentro è presentata congiuntamente dal Concessionario e dall'interessato al subentro entro centottanta giorni dall'evento che ne è causa; resta fermo che gli obblighi del Concessionario perdureranno fino a che il nuovo soggetto subentrante non avrà sottoscritto il disciplinare di concessione;

**REVOCA:**

- l'Amministrazione Concedente può, con provvedimento motivato, revocare, sospendere o modificare, anche parzialmente, in qualsiasi momento la concessione, qualora intervengano ragioni

di disciplina idraulica del corso d'acqua interessato o per sopravvenute o mutate esigenze di di pubblica utilità o di interesse pubblico, stabilendo l'eventuale indennizzo o i criteri per il suo riconoscimento; sono fatte salve le previsioni di legge per i miglioramenti ambientali costituiti;

- con la revoca parziale della concessione si concede al Concessionario la possibilità di continuare il rapporto, con un'adeguata riduzione del canone, proporzionale agli effetti del mancato godimento della porzione di demanio idrico revocato;

- la revoca della concessione è notificata al Concessionario con espresso atto con il quale gli è contestualmente assegnato un congruo termine per l'esecuzione dei lavori di rimozione dell'occupazione e per la rimessa in pristino dell'area e degli spazi occupati;

- il provvedimento di revoca interviene anche quando una domanda di concessione risulti incompatibile con una concessione, precedentemente rilasciata, per un'utilizzazione di minore rilevanza sotto il profilo del pubblico interesse;

#### DECADENZA:

- l'inadempimento da parte del Concessionario degli obblighi previsti dall'articolo 38 del Regolamento e ss.mm.ii, e dal presente decreto costituisce causa di revoca o decadenza, che si verifica in particolare nei casi di:

a) violazione delle disposizioni e prescrizioni contenute in disposizioni legislative, regolamentari o nel presente decreto di concessione;

b) esecuzione dei lavori in difformità dal progetto autorizzato;

c) non uso protratto per due anni delle aree e delle relative pertinenze;

d) violazione del divieto di cessione o sub-concessione a terzi compresi gli enti pubblici;

e) ragioni di disciplina idraulica del corso d'acqua interessato o ragioni di pubblica utilità o di pubblico interesse;

- prima di dichiarare la decadenza con apposito decreto, la concedente assegnerà al Concessionario un termine, non inferiore a 30 giorni, entro il quale egli potrà presentare le proprie deduzioni;

- al Concessionario dichiarato decaduto non spetterà alcun rimborso sia per gli interventi/ opere eseguite, sia per le spese sostenute sia per il canone già pagato per l'anno di riferimento;

- fatte salve le eventuali sanzioni di cui all'art. 9 della L.R. 80/2015, il Concessionario decaduto è obbligato al rilascio dell'immobile e al rilascio delle aree ed al ripristino dei luoghi;

#### CESSAZIONE:

- alla cessazione della concessione, per decorrenza del termine di durata sopra indicato, revoca, rinuncia, decadenza, la concessione si risolve automaticamente col conseguente obbligo del Concessionario di ripristino dell'area e degli spazi occupati entro i termini assegnati;

- qualora il Concessionario non ottemperi a quanto sopra, si farà luogo all'esecuzione d'ufficio in danno del Concessionario, salvo che su istanza di questi l'Amministrazione concedente non ritenga di esonerarlo; nel qual caso il Concessionario non avrà diritto a compensi od indennizzi di sorta e fatta salva la facoltà della concedente di acquisire le opere al demanio, senza oneri per l'Amministrazione;

- il Concessionario è edotto che, in caso di accertata incompatibilità idraulica dei manufatti oggetto della presente concessione, ovvero dei manufatti ai quali risulta incorporato, ancorato o staffato, da parte dell'Autorità competente, gli stessi potranno essere oggetto di rimozione o adeguamento. In tal caso, il Concessionario si obbliga a rimuovere oppure adeguare i manufatti in concessione, a propria cura e spese, entro i termini stabiliti dall'Amministrazione concedente, con l'avvertenza che la mancata ottemperanza costituisce causa di decadenza della concessione;

#### SANZIONI:

- ai sensi dell'articolo 9, comma 1 della L.R. 80/2015, così come stata modificata da articolo 27 L.R. 70/2018, ove non diversamente sanzionate, le violazioni agli obblighi ed alle prescrizioni stabilite dal presente disciplinare di concessione comportano l'applicazione della sanzione amministrativa da euro 300,00 a euro 3.000,00;

- fermo restando quanto previsto dagli articoli 27 e 35 del decreto del Presidente della Repubblica 6 giugno 2001, n. 380 (Testo unico delle disposizioni legislative e regolamentari in materia edilizia), le violazioni che alterano lo stato dei luoghi con pregiudizio del regime idraulico, fatte salve le sanzioni penali, sono punite con sanzione pecuniaria da euro 2.000,00 a euro 20.000,00;

#### ULTERIORI OBBLIGHI DEL CONCESSIONARIO:

Il Concessionario inoltre:

- rimane il solo ed unico responsabile agli effetti del risarcimento di tutti i danni che fossero arrecati alla proprietà privata, a cose o persone per effetto di quanto autorizzato e comunque tenendo indenne la Regione Toscana da qualsiasi responsabilità, anche giudiziale, per eventuali danni, reclami o molestie che potessero derivare dai lavori in argomento;

- è obbligato, ai sensi dell'art. 2 del R.D. n.523/1904, ad eseguire a proprie spese e non appena ricevutane intimazione, tutte quelle varianti e modifiche, compresa anche l'eventuale demolizione delle opere stesse e la messa in pristino dello stato dei luoghi, che a giudizio insindacabile dell'Autorità idraulica, si rendessero necessarie per garantire il buon regime idraulico o in seguito all'accertamento di effetti dannosi delle opere stesse o per le variate condizioni del corso d'acqua o per ogni altro pubblico interesse che potesse sopravvenire;

- dovrà provvedere a ripristinare tempestivamente qualsiasi danno o guasto causato alle opere idrauliche ed al corso d'acqua in generale per effetto della presente autorizzazione, in conformità alle prescrizioni che saranno impartite dalla competente Autorità idraulica;

- è tenuto all'osservanza delle disposizioni del R.D. 523/1904 sulle opere idrauliche nonché delle prescrizioni legislative e regolamentari vigenti, quali quelle concernenti la tutela delle acque pubbliche, dell'agricoltura, della fauna ittica, dell'industria, dell'igiene e della pubblica incolumità;

#### CANONE-CAUZIONE-IMPOSTA REGIONALE:

- ai sensi delle norme vigenti in materia di infrastrutture di comunicazione elettronica, ed in particolare del D. Lgs. 259/2003, come specificato nella sentenza della Corte di Cassazione 14788/2014, la società richiedente è esente dal pagamento del canone annuo, dalla costituzione della cauzione e dalla corresponsione dell'imposta regionale;

- per quanto non espressamente previsto dal presente decreto di concessione si applicano le vigenti disposizioni, di legge e di regolamento, statali e regionali, ed in particolare il Codice Civile, la normativa concernente il buon regime delle acque, nonché l'igiene e la sicurezza pubblica, l'edilizia e l'urbanistica vigenti nel territorio dove i beni sono ubicati;

RILEVATO che l'inosservanza delle condizioni e prescrizioni cui è vincolato il presente provvedimento, al pari dell'inosservanza delle norme contenute nel Capo VII del R.D. 523/1904, comporterà denuncia all'Autorità Giudiziaria ai sensi dell'art. 374 della L. 2248/1865 allegato F, oltre le sanzioni di cui all'art. 9 della L.R. 80/2015.

#### DECRETA

1. il rilascio a Open Fiber S.p.A., (c.f. 09320630966) con sede legale nel Comune di Milano (MI) Viale Certosa, n. 2, della concessione per attraversamento sotterraneo in cavedio esistente del Rio Monzone, attraversamento aereo su pali esistenti di infrastruttura idrica vicino a Rio Enzi e parallelismi con cavi in fibra ottica nel Comune di San Miniato (PI);
2. di autorizzare l'esecuzione delle opere previste ai soli fini idraulici ai sensi e per gli effetti dell'art. 2, comma 1, lettera i) e lettera n) della L.R. 80/2015 e degli artt. 2 e 93 del R.D. 523/1904 così come sopra descritto e rappresentato negli elaborati depositati agli atti di questo Settore;

3. di dare atto che l'intervento sopra descritto interessa suoli censiti al NCT del Comune di San Miniato (PI) e comporta l'utilizzo di area del demanio idrico, afferente ai corsi d'acqua così come indicati in narrativa e nella documentazione progettuale;
4. che la realizzazione delle opere sia sottoposta alle prescrizioni tecniche e generali individuate in premessa;
5. che gli obblighi derivanti dalla presente concessione sono regolati come stabilito nel presente decreto di concessione;
6. che la presente concessione avrà la durata di anni 19 (diciannove) a decorrere dalla data del presente decreto;
7. che la concessione di cui al presente atto è rilasciata ai soli fini di tutela delle opere idrauliche e del buon regime delle acque pubbliche, giusto l'art. 2 del R.D. 523/1904, e pertanto fa salvi e impregiudicati i diritti di terzi;
8. di dare atto che, ai sensi dell'art. 93 del D.Lgs. 01/08/2003, n. 259 "Codice delle comunicazioni elettroniche", la concessione del demanio idrico necessario per i lavori di che trattasi è rilasciata a titolo gratuito;
9. che il richiedente è a conoscenza che, ferme restando le vigenti disposizioni urbanistiche del Comune interessato, in assenza della presente concessione non possono iniziare i lavori.

Avverso il presente provvedimento è ammesso ricorso nei confronti dell'Autorità Giudiziaria competente nei termini di legge.

IL DIRIGENTE





**REGIONE TOSCANA**

DIREZIONE DIFESA DEL SUOLO E PROTEZIONE CIVILE

SETTORE GENIO CIVILE VALDARNO SUPERIORE

**Responsabile di settore Gennarino COSTABILE**

Incarico: DECR. DIRIG. CENTRO DIREZIONALE n. 8656 del 21-05-2021

Decreto non soggetto a controllo ai sensi della D.G.R. n. 553/2016

**Numero adozione: 25099 - Data adozione: 29/11/2023**

Oggetto: R.D. 11/12/1933 n. 1775 - Regolamento Regione Toscana n. 61/r del 16/08/2016 e s.m.i. - SiDIT: Procedimento 7678/2023; Pratica n. 4020/2016 - Domanda di concessione acque superficiali e sotterranee per la derivazione di acque pubbliche nel Comune di Castellina in Chianti, località Peschiera.

Il presente atto è pubblicato integralmente sul BURT ai sensi degli articoli 4, 5 e 5 bis della l.r. 23/2007 e sulla banca dati degli atti amministrativi della Giunta regionale ai sensi dell'art.18 della l.r. 23/2007. E' escluso dalla pubblicazione l'allegato A nel rispetto dei limiti alla trasparenza posti dalla normativa statale.

Data certificazione e pubblicazione in banca dati ai sensi L.R. 23/2007 e ss.mm.: 29/11/2023

Documento informatico firmato digitalmente ai sensi del testo unico D.P.R. 28 dicembre 2000,n. 445, del D.Lgs. 7 marzo 2005, n. 82 e norme collegate, il quale sostituisce il testo cartaceo e la firma autografa.

Numero interno di proposta: 2023AD028174

## IL DIRIGENTE

VISTO il R.D. 11 dicembre 1933, n. 1775, “Testo unico delle disposizioni sulle acque e impianti elettrici”;

VISTA la L. 7 agosto 1990, n. 241, “Nuove norme in materia di procedimento amministrativo e di diritto di accesso ai documenti amministrativi” e ss.mm.ii.;

VISTO il D.Lgs 31 marzo 1998, n. 112, “Conferimento di funzioni e compiti amministrativi dello Stato alle regioni ed agli enti locali”, in attuazione del capo I della legge 15 marzo 1997, n. 59;

VISTA la Deliberazione del Consiglio della Regione Toscana 25 gennaio 2005, n. 6, “Approvazione del piano di tutela delle acque”;

VISTO il D.Lgs. 3 aprile 2006, n. 152, “Norme in materia ambientale”;

VISTA la L.R. 3 marzo 2015, n. 22, “Riordino delle funzioni provinciali e attuazione della legge 7 aprile 2014 n. 56”;

VISTA la L.R. 28 dicembre 2015, n. 80, “Norme in materia di difesa del suolo, tutela delle risorse idriche e tutela della costa e degli abitati costieri”;

VISTI i regolamenti della Regione Toscana:

- 21 aprile 2015, n. 51/R, “Regolamento di attuazione dell’articolo 11, comma 1, lettere e) ed f) della legge regionale 28 dicembre 2015 n. 80. Disciplina degli obblighi di misurazione delle portate e dei volumi dei prelievi e delle restituzioni di acqua pubblica e delle modalità di trasmissione dei risultati delle misurazioni”;

- 16 agosto 2016, n. 61/R “Regolamento di attuazione dell’articolo 11, commi 1 e 2, della legge regionale 28 dicembre 2015 n. 80 (Norme in materia di difesa del suolo, tutela delle risorse idriche e tutela della costa e degli abitati costieri) recante disposizioni per l’utilizzo razionale della risorsa idrica e per la disciplina dei procedimenti di rilascio dei titoli concessori e autorizzatori per l’uso di acqua. Modifiche al D.P.G.R. 51/R/2015”.

VISTA la D.G.R. 21 gennaio 2019, n. 58, pubblicata nel BURT il 30/01/2019, recante “Indirizzi di prima applicazione per la valutazione ambientale ex ante delle derivazioni idriche e l’individuazione del deflusso ecologico in relazione agli obiettivi di qualità ambientale definiti dai Piani di Gestione delle Acque delle Autorità di Distretto Idrografico ricadenti nel territorio della Regione Toscana”;

VISTA la D.G.R. 1 ottobre 2018 n. 1068 “Delibera di determinazione dei canoni sulle utilizzazioni delle acque per l’annualità 2018” e successive delibere di aggiornamento dei canoni sulla base del tasso di inflazione programmata (TIP);

CONSIDERATO che con domanda in data 05/07/2023 prot. n. 325640 il richiedente Società Agricola Castello La Leccia s.r.l., con sede legale nel comune di Castellina in Chianti, in loc. La Leccia, C.F. 00520660523, ha fatto richiesta di concessione di acque superficiali e sotterranee per la derivazione di acque pubbliche nel comune di Castellina in Chianti, località Peschiera, nel terreno individuato al N.C.T nel foglio n. 64, particella n. 52, per uso agricolo;

VISTI gli esiti dell’istruttoria svolta dal Settore Genio Civile Valdarno Superiore, Ufficio di Firenze, le caratteristiche della derivazione possono essere così sintetizzate:

- la quantità di acqua da derivare, sulla quale è calcolato il canone di concessione, è fissata nella misura della portata media di 0,003 l/s, pari al fabbisogno di 89,6 mc/anno, destinata ad uso agricolo;

CONSIDERATO che il richiedente ha versato in data 23/10/2023 la somma di € 140,58 (*euro centoquaranta virgola cinquantotto centesimi*) tramite bonifico su C/C bancario IBAN IT41 X 07601 02800 001031581018 intestato a Regione Toscana, di cui € 80,46 (*euro ottanta virgola quarantasei centesimi*) a titolo di cauzione a garanzia del pagamento del canone di concessione di derivazione d’acqua pubblica ai sensi dell’art. 60 della D.P.G.R. 61/R/2016 e della D.G.R.T. n. 1068/2018 e degli obblighi assunti con il disciplinare di concessione, somma che sarà restituita alla scadenza della concessione senza rinnovo;

DATO ATTO che il richiedente ha sottoscritto il Disciplinare conservato agli atti e allegato al presente decreto per farne parte integrante e sostanziale (allegato A), contenente gli obblighi e le condizioni cui è vincolata la concessione di acque pubbliche di cui all’oggetto;

DATO ATTO CHE il Disciplinare sottoscritto è conforme allo schema tipo approvato con D.G.R. n. 194 del 16/03/2016;

RITENUTA l'istanza presentata meritevole di approvazione;

DATO ATTO che il responsabile del procedimento amministrativo, ai sensi della L. 241/1990 e s.m.i., è il titolare di incarico di Elevata Qualificazione "Procedure tecnico autorizzative in materia di acque";

DATO ATTO che l'imposta di bollo relativa al presente atto è stata regolarmente assolta;

Tutto ciò premesso e considerato

#### DECRETA

1. di rilasciare, entro i limiti di disponibilità della risorsa e fatti salvi i diritti di terzi, al richiedente Società Agricola Castello La Leccia s.r.l., con sede legale nel comune di Castellina in Chianti, in loc. La Leccia, C.F. 00520660523, la concessione di acque sotterranee tramite n. 1 sorgente ubicata al foglio n. 64, particella n. 52, nel comune di Castellina in Chianti, località Peschiera, per uso agricolo, per una portata media di 0,003 l/s di acqua sulla base della quale sarà calcolato il canone di concessione;

2. di stabilire la durata della concessione in anni 20 con decorrenza dalla data del presente atto;

3. di approvare il Disciplinare conservato agli atti dell'ufficio scrivente e allegato al presente decreto per farne parte integrante e sostanziale (allegato A), contenente gli obblighi e le condizioni cui è vincolata la concessione di acque pubbliche di cui all'oggetto;

4. di dichiarare che gli obblighi derivanti dalla presente concessione sono regolati come stabilito nel Disciplinare di Concessione richiamato e approvato al precedente punto 3;

5. di dichiarare che, ai sensi delle D.G.R. n. 1068/2018 e successive delibere di aggiornamento dei canoni sulla base del tasso di inflazione programmata (TIP), il canone annuo è stabilito nella misura di € 80,46 (*euro ottanta virgola quarantasei centesimi*);

6. di dichiarare che la Regione Toscana resta sollevata da ogni onere e responsabilità in dipendenza dell'attingimento, inclusi gli eventuali danni verso terzi e qualsiasi altro danno si possa verificare, durante l'esercizio della derivazione, alle persone ed alla proprietà pubblica e privata, che saranno in ogni caso posti a carico del Concessionario;

7. di trasmettere il presente provvedimento al Concessionario e al Comune di Castellina in Chianti.

Avverso il presente provvedimento è ammesso ricorso all'Autorità Giudiziaria competente nei termini di legge.

IL DIRIGENTE

*Allegati n. 1*

**A**

**DISCIPLINARE**

*b2ae803940aee582c8faceffa26dad8a10b4a83573ae728a5aa3da95bab5f428*



**REGIONE TOSCANA**

DIREZIONE DIFESA DEL SUOLO E PROTEZIONE CIVILE

SETTORE GENIO CIVILE TOSCANA NORD

**Responsabile di settore Enzo DI CARLO**

Incarico: DECR. DIRIG. CENTRO DIREZIONALE n. 8656 del 21-05-2021

Decreto non soggetto a controllo ai sensi della D.G.R. n. 553/2016

**Numero adozione: 25101 - Data adozione: 29/11/2023**

Oggetto: R.D. 523/1904 - L. 37/1994 - Reg. 60/R/2016 - L.R. 41/2018 - Pratica idraulica n. 3300 - SIDIT 4062/2023. Concessione ed autorizzazione idraulica relativa al progetto definitivo per la costruzione e l'esercizio di un elettrodotto interrato a 15 kV con attraversamento di vari corsi d'acqua iscritti nel Reticolo Idrografico, e demolizione di un tratto di elettrodotto a 15 kV attualmente in conduttori nudi, in loc. Guinadi nel Comune di Pontremoli (MS)

Il presente atto è pubblicato integralmente sul BURT ai sensi degli articoli 4, 5 e 5 bis della l.r. 23/2007 e sulla banca dati degli atti amministrativi della Giunta regionale ai sensi dell'art.18 della l.r. 23/2007.

Data certificazione e pubblicazione in banca dati ai sensi L.R. 23/2007 e ss.mm.: 29/11/2023

Documento informatico firmato digitalmente ai sensi del testo unico D.P.R. 28 dicembre 2000, n. 445, del D.Lgs. 7 marzo 2005, n. 82 e norme collegate, il quale sostituisce il testo cartaceo e la firma autografa.

Numero interno di proposta: 2023AD028327

## IL DIRIGENTE

VISTI gli artt. 93,95, 97 e 98 del R.D. 523/1904 "Testo unico delle disposizioni di legge intorno alle opere idrauliche delle diverse categorie" e s.m.i.;

VISTA la L. 37/94 "Norme per la tutela ambientale delle aree demaniali dei fiumi, torrenti, laghi e altre acque pubbliche";

VISTA la L.R. 79/2012 "Nuova disciplina in materia di consorzi di bonifica. Modifiche alla l.r. 69/2008 e alla l.r. 91/1998. Abrogazione della l.r. 34/1994";

VISTA la L.R. 80/2015 "Norme in materia di difesa del suolo, tutela delle risorse idriche e tutela della costa e degli abitati costieri", ed in particolare l'art. 2 lett. i);

VISTA la L.R. 41/2018 "Disposizioni in materia di rischio di alluvioni e di tutela dei corsi d'acqua in attuazione del decreto legislativo 23 febbraio 2010, n. 49 (Attuazione della direttiva 2007/60/CE relativa alla valutazione e alla gestione dei rischi di alluvioni). Modifiche alla l.r. 80/2015 e alla l.r. 65/2014";

## RICHIAMATI:

- il D.P.G.R. 60/R del 12/08/2016 "Regolamento in attuazione dell'articolo 5 della legge regionale 28 dicembre 2015 n. 80 "Norme in materia di difesa del suolo, tutela delle risorse idrica e tutela della costa e degli abitati costieri" recante disciplina del rilascio delle concessioni per l'utilizzo del demanio idrico e criteri per la determinazione dei canoni, come modificato dal D.P.G.R. 45/R dell'8/8/2017;
- il D.P.G.R. 42/R del 25/07/2018 "Regolamento per lo svolgimento delle attività di polizia idraulica, polizia delle acque, e servizio di piena, in attuazione dell'articolo 5 della legge regionale 28 dicembre 2015, n. 80 (Norme in materia di difesa del suolo, tutela delle risorse idrica e tutela della costa e degli abitati costieri)";

VISTA la D.G.R.T. n. 888 del 07/08/2017 "determinazione dei canoni per l'uso del demanio idrico" e ss.mm.ii;

VISTA la D.G.R.T. n. 1219 del 02/11/2022 "Aggiornamento dei canoni e degli indennizzi del demanio idrico al tasso di inflazione programmata per l'annualità 2022, ai sensi dell'articolo 6, comma 2 della L.R. 28 dicembre 2015 n. 80";

VISTA la D.G.R.T. n. 1555 del 27/12/2022 "Aggiornamento dei canoni per l'uso del demanio idrico ai sensi della l.r. n. 80/2015 e del d.p.g.r. n. 60/R/2016";

VISTA la D.C.R.T. n. 55 del 11/07/2023: "Modifiche al reticolo idrografico e di gestione di cui alla legge regionale 27 dicembre 2012 n. 79, approvato con deliberazione del Consiglio regionale 6 dicembre 2022, n. 103" così come modificata dalla D.G.R.T. n. 1061 del 11/09/2023;

VISTA l'istanza di Concessione ed Autorizzazione Idraulica acquisita agli atti di questo Settore con Prot. n. 0243331 del 14/06/2022, prot. 0244674 del 15/06/2022 e prot. 0244684 del 15/06/2022, e successivo perfezionamento dell' 08/07/2022 con prot. 0274530, a cui è stato attribuito il numero di pratica idraulica n. 3300 - SIDIT 4062/2023, presentata dalla Società E-DISTRIBUZIONE S.p.A., con sede legale in via Ombrone 2, Roma (RM), codice fiscale 05779711000, tramite il tecnico incaricato iscritto all'Ordine degli Ingegneri della Provincia di Siena al n. 488, costituita dai seguenti elaborati in forma digitale:

- Piano tecnico (relazione tecnica generale e descrittiva dell'intervento);
- Elaborati tecnici interferenze I-1, I-3, I-4, I-5 e I-6;
- Elaborati tecnici interferenze I-16, I-18, e I-19;
- Elaborati tecnici interferenze I-7, I-8, I-10, I-11, I-12, I-13, I-14 e I-15;

Elaborati tecnici ad integrazione del 02/11/2022 con prot. 0415394:

- dichiarazione di compatibilità idraulica;

DATO ATTO che il Responsabile del procedimento è stato nominato con ordine di servizio n. 23 del 25/11/2022;

PRESO ATTO che l'intervento prevede opere che interferiscono con vari corsi d'acqua afferenti al Reticolo Idrografico di cui alla L.R. 79/2012:

- Interferenza n. 1 (I-1)- Canaletta staffata al ponte esistente in attraversamento del Torrente Verdesina (TN1440), loc. Guinadi, nel Comune di Pontremoli (MS), con coord. Gauss Boaga X=1567165,67517518 e Y=4919779,4723709, identificata catastalmente nella partita speciale (acque) vicino fig. 52 part. 97 – fig. 37 part. 792;
- Interferenza n. 2 (I-3) - Trincea in attraversamento superiore del corso d'acqua senza nome (TN1408) loc. Guinadi, nel Comune di Pontremoli (MS), coord. Gauss Boaga X=1566962,33030195 e Y=4919485,96818695, identificata catastalmente nella partita speciale (strade) vicino fig. 51 part. 1050 - 1048 ;
- Interferenza n. 3 (I-4) - Canaletta staffata al ponte esistente in attraversamento del Torrente Verde (TN1434), loc. Guinadi, nel Comune di Pontremoli (MS), coord. Gauss Boaga X=1567062,96335112
- e Y=4919340,02505726, identificata catastalmente nella partita speciale (acque e strade) vicino fig. 69 part. 91, fig. 51 part. 1069 ;
- Interferenza n. 4 (I-5) - Trincea in attraversamento superiore, del Fosso Stellaro (TN1650) loc. Guinadi, nel Comune di Pontremoli (MS), coord. Gauss Boaga X=1567317,26135726 e Y=4918542,72592864, identificata catastalmente nella partita speciale (strade) vicino fig. 69 part. 666, fig. 86 part. 5;
- Interferenza n. 5 (I-6) - Trincea in attraversamento superiore del Canale del Podaro (TN1738) loc. Guinadi, nel Comune di Pontremoli (MS), coord. Gauss Boaga X=1567494,9562888 e Y=4918201,27785855, identificata catastalmente nella partita speciale (strade) vicino fig. 86 part. 84-110;
- Interferenza n. 6 (I-7) - Trincea in attraversamento superiore del corso d'acqua senza nome (TN1808) loc. Guinadi, nel Comune di Pontremoli (MS), coord. Gauss Boaga X=1567587,5982933 e Y=4917777,98794045, identificata catastalmente nella partita speciale (strade) vicino fig. 86 part. 192-195;
- Interferenza n. 7 (I-8) - Trincea in attraversamento superiore del corso d'acqua senza nome (TN1852) loc. Guinadi, nel Comune di Pontremoli (MS), coord. Gauss Boaga X=1567582,89998621 e Y=44917732,04477806, identificata catastalmente nella partita speciale (strade) vicino fig. 86 part. 195 ;
- Interferenza n. 8 (I-10)- Canaletta staffata al ponte esistente in attraversamento del Torrente Lanzola (TN1998), loc. Guinadi, nel Comune di Pontremoli (MS), coord. Gauss Boaga X=1567640,73214649 e Y=4917034,13540208, identificata catastalmente nella partita speciale (acque e strade) vicino fig. 86 part. 363, fig. 105 part. 12;
- Interferenza n. 9 (I-11)- Trincea in attraversamento superiore del corso d'acqua senza nome (TN2059) loc. Guinadi, nel Comune di Pontremoli (MS), coord. Gauss Boaga X=1567667,73384509 e Y=4917003,57476679, identificata catastalmente nella partita speciale (strade) vicino fig. 105 part. 11- 22;
- Interferenza n. 10 (I-12)- Trincea in attraversamento superiore del corso d'acqua senza nome (TN2040) loc. Guinadi, nel Comune di Pontremoli (MS), coord. Gauss Boaga X=1567717,67289743 e Y=4916953,04699994, identificata catastalmente nellapartita speciale (strade) vicino fig. 105 part. 11;
- Interferenza n. 11 (I-13)- Trincea in attraversamento superiore del Fosso della Compagnia (2) (TN2139) Loc. Guinadi, nel Comune di Pontremoli (MS), coord. Gauss Boaga X=1567805,91707002 e Y=4916754,65363746, identificata catastalmente nella partita speciale (strade) vicino fig. 105 part. 49 - 92;
- Interferenza n. 12 (I-14)- Trincea in attraversamento superiore del Canale del Matto (TN2174) Loc. Guinadi, nel Comune di Pontremoli (MS), coord. Gauss Boaga X=1567854,4052885 e Y=4916547,75701124, identificata catastalmente nella partita speciale (strade) vicino fig. 105 part. 161;
- Interferenza n. 13 (I-15)- Trincea in attraversamento superiore del corso d'acqua senza nome (TN2203) Loc. Guinadi, nel Comune di Pontremoli (MS), coord. Gauss Boaga X=1567862,65006101 e Y=4916476,32854774, identificata catastalmente nella speciale (strade) vicino fig. 105 part. 161, fig. 131 part. 5;
- Interferenza n. 14 (I-16)- Trincea in attraversamento superiore del corso d'acqua senza nome (TN2320) Loc. Guinadi, nel Comune di Pontremoli (MS), coord. Gauss Boaga X=1567968,93094143 e Y=4916351,27803284, identificata catastalmente nella partita speciale (strade) vicino fig. 131 part. 5, fig. 152 part. 4;
- Interferenza n. 15 (I-18)- Trincea in attraversamento superiore del corso d'acqua senza nome (TN2341) Loc. Guinadi, nel Comune di Pontremoli (MS), coord. Gauss Boaga X=1568117,076132 e Y=4916102,93495478, identificata catastalmente nella partita speciale (strade) vicino fig. 152 part. 18;
- Interferenza n. 16 (I-19)- Trincea in attraversamento superiore del corso d'acqua senza nome (TN2464) Loc. Guinadi, nel Comune di Pontremoli (MS), coord. Gauss Boaga X=1568335,12172101 e Y=4915721,74596495, identificata catastalmente nella partita speciale (strade) vicino fig. 105 part. 11- 22;

DATO ATTO che la richiesta è volta ad ottenere l'uso a titolo esclusivo e temporaneo delle aree appartenenti al Demanio dello Stato – Ramo idrico di pertinenza dei corsi d'acqua sopra indicati, relativa ai lavori per la costruzione e l'esercizio di un elettrodotto interrato a 15 kV con attraversamento di vari corsi d'acqua iscritti nel Reticolo Idrografico, e demolizione di un tratto di elettrodotto a 15 kV attualmente in conduttori nudi, in loc. Guinadi nel Comune di Pontremoli (MS);

PRESO ATTO che il progetto prevede la sostituzione di un tratto di linea elettrica aerea, a media tensione in conduttori nudi, con nuovi tratti di elettrodotto in cavo sotterraneo e sarà demolita la linea aerea nel tratto compreso tra il sostegno S1d e il sostegno esistente S25d. L'elettrodotto di progetto, sarà interamente in cavo sotterraneo dalla cabina esistente S1 fino al sostegno esistente S2. Sui sostegni sarà installato un sezionatore MT, per permettere il distacco di parti di impianto in caso di necessità;

CONSIDERATO che l'intervento prevede la demolizione della linea aerea esistente, dagli accertamenti d'ufficio non risultano agli atti concessioni in essere per la linea esistente, e pertanto in data 25/07/2022 prot. 0294915 sono stati richiesti gli arretrati delle indennità di occupazione dal 2017 al 2022, e in data 15/09/2022 prot. 350672 sono pervenute le ricevute di avvenuto pagamento;

CONSIDERATO che il tecnico progettista ha attestato le condizioni di compatibilità idraulica dell'uso richiesto dell'area del demanio idrico, di cui all'art. 3 comma 5 della L.R. 41/18;

DATO ATTO che la concessione dell'area demaniale può essere assentita con assegnazione diretta in quanto rientra tra quelle previste dall'art. 13 del Regolamento 60/R/2016 e successiva modifica;

VISTO in particolare l'art. 24 comma 6 del succitato Regolamento, ai sensi del quale la Concessione è rilasciata senza il disciplinare, dando atto che il presente decreto contiene gli elementi essenziali e le clausole che regolano il rapporto giuridico tra la Regione Toscana, in qualità di Amministrazione concedente e Concessionario;

RILEVATO che gli elaborati progettuali nella loro stesura finale, quelli che descrivono l'esecuzione delle opere per la richiesta in oggetto, ed ai quali si riferisce il seguente atto sono quelli sopra riportati e che, a seguito della verifica della completezza della documentazione, è stato assegnato alla Pratica idraulica il n. 3300 - SIDIT 4062/2023;

CONSIDERATO che:

- gli interventi previsti rientrano tra quelli autorizzabili ai sensi dell'art. 3 comma 2 della L.R. 41/2018;
- il progetto delle opere in oggetto presenta i requisiti per essere autorizzato con le prescrizioni di seguito riportate;
- la realizzazione dei lavori in oggetto è disciplinata dal Capo VII del R.D 523/1904 e dalla normativa regionale di riferimento;

DATO ATTO che, nella realizzazione delle opere dovranno essere osservate le prescrizioni tecniche, prescrizioni tecniche particolari e generali di seguito riportate e le disposizioni disciplinate dal Capo VII del RD. 523/1904 e dalla normativa nazionale e regionale di riferimento:

**PRESCRIZIONI TECNICHE**

- durante l'esecuzione dei lavori non dovrà essere mai impedito o ostacolato il regolare deflusso delle acque né essere mai ridotta l'efficienza idraulica del tratto di corso d'acqua interessato dai lavori;
- durante l'esecuzione dei lavori dovranno essere messi in atto tutti gli accorgimenti e le precauzioni necessarie affinché l'interferenza con la dinamica fluviale non determini aggravio di rischio idraulico ed in generale pericolo per l'incolumità delle persone e danni ai beni pubblici e privati;
- tutte le opere provvisorie occorrenti per l'esecuzione dei lavori dovranno ingombrare il meno possibile l'alveo del corso d'acqua ed in ogni caso dovranno essere rimosse a lavori ultimati e comunque prima del sopraggiungere delle piene;
- tutti i lavori dovranno essere eseguiti a perfetta regola d'arte secondo le normative, le specifiche e le linee guida esistenti per i materiali da costruzione e le modalità realizzative;
- al termine dei lavori eventuali materiali di risulta dovranno essere allontanati dal cantiere e ripristinato lo stato dei luoghi;
- dovrà essere sempre garantito l'accesso all'alveo al personale del Genio Civile Toscana Nord od altro da tali Ente individuato, addetto alla vigilanza e alla manutenzione del corso d'acqua;
- i lavori che in qualsiasi modo interesseranno l'alveo del corso d'acqua dovranno essere eseguiti in condizioni meteorologiche favorevoli;



- al termine dei lavori dovrà essere ripristinato lo stato dei luoghi interessato dal cantiere e da occupazioni temporanee, comprensivo di tutte quelle aree che hanno visto il passaggio dei mezzi sia lungo le rive degli alvei che sulle viabilità di accesso;
- i lavori dovranno essere realizzati così come rappresentati negli elaborati grafici presenti;

**PRESCRIZIONI TECNICHE PARTICOLARI:**

- il rilascio della concessione per l'attraversamento in progetto è condizionato al regime concessorio della copertura esistente, pertanto, qualora la stessa dovesse essere rimossa o adeguata, anche l'attraversamento potrà essere conseguentemente modificato a totale onere del richiedente la concessione;

**PRESCRIZIONI GENERALI:**

- l'autorizzazione di cui al presente atto riguarda esclusivamente l'esecuzione delle opere indicate in premessa, per cui ogni variazione od ogni ulteriore opera o attività non indicata negli elaborati progettuali inoltrati dovrà essere sottoposta ad ulteriore esame del Settore Genio Civile per la nuova eventuale autorizzazione prima della esecuzione;
- i lavori dovranno iniziare entro 12 (dodici) mesi dalla data di rilascio del presente atto pena la perdita di validità dello stesso. Nel caso in cui le opere non fossero ancora iniziate entro tale scadenza, l'autorizzazione deve essere considerata automaticamente decaduta senza ulteriore comunicazione da parte dello scrivente ufficio;
- l'autorizzazione di cui al presente atto ha validità di 36 (trentasei) mesi, dalla data del presente atto a pena di decadenza senza ulteriori comunicazione da parte dello scrivente Ufficio, salvo richiesta di rinnovo da presentarsi almeno 30 giorni prima della scadenza;
- le opere saranno eseguite a totale cura e spese del richiedente;
- il richiedente dovrà comunicare allo scrivente Settore la data di inizio lavori con un anticipo di almeno giorni 15 (quindici), la data di fine lavori entro giorni 15 (quindici) dalla loro ultimazione e trasmettere copia della dichiarazione di rispondenza delle opere stesse a quanto oggetto di autorizzazione e dell'avvenuto recepimento delle prescrizioni contenute nel presente atto;
- il richiedente, ai fini dell'esecuzione delle opere, è tenuto a munirsi di tutti i titoli abilitativi, autorizzativi e degli atti di assenso, comunque denominati, previsti dalle leggi vigenti;
- con il presente Decreto si intendono autorizzati, per tutta la durata della concessione, tutti gli interventi manutentivi ordinari che si rendessero necessari al corretto esercizio del bene concesso, nel rispetto comunque delle normative vigenti al momento;
- il concessionario dovrà comunicare preventivamente a questa Amministrazione, la data d'inizio dei predetti lavori manutentivi e dovrà altresì presentare, a corredo di tale comunicazione, documentazione tecnica esplicativa;

**STABILITO che ai sensi dell'art. 22 del DPGR 60/R del 12/08/2016, il Concessionario si obbliga:**

- ad assumere la custodia dell'area demaniale in concessione, oltretutto delle opere realizzate, mantenendole in buono stato, preservandole dal pericolo di distruzione o danneggiamento, salvaguardandole da intrusioni e manomissioni da parte di soggetti non autorizzati;
- a porre in essere tutte le misure necessarie a garantire la stabilità nel tempo dei manufatti, anche in dipendenza del mutevole regime del corso d'acqua, previo ottenimento dell'autorizzazione dell'Amministrazione Concedente, dichiarando fin d'ora di non aver nulla a pretendere per qualsiasi danno eventualmente occorso alle opere oggetto di concessione ed agli utilizzatori, per effetto delle piene e dei fenomeni di dinamica fluviale;
- a consentire l'accesso al personale di vigilanza incaricato dalla Concedente, che potrà in ogni momento effettuare verifiche per accertare lo stato di manutenzione dell'area e impartire l'ordine di effettuare gli interventi eventualmente necessari, ad insindacabile giudizio della Concedente, per garantire il buon regime delle acque;
- a sollevare fin d'ora la Concedente da ogni onere e responsabilità per qualsiasi danno derivante alle persone ed alla proprietà pubblica e privata a seguito di inadeguata manutenzione o di inadeguata custodia del bene demaniale in concessione, assumendosi gli oneri del risarcimento;
- a rispettare le leggi ed i regolamenti ed ordinamenti di polizia urbana e di pubblica sicurezza, nonché la normativa in materia di polizia delle acque contenuta nel R.D. 523/1904 e nel R.D. 1775/1933, tenendo fin d'ora indenne la Concedente da ogni conseguenza determinata dalla inosservanza di essi;
- a non mutare la destinazione del bene in concessione, né apportarvi aggiunte, innovazioni o altro senza la preventiva autorizzazione della Concedente, prendendo atto che tutte le opere addizionali e di miglioria autorizzate resteranno acquisite al demanio senza che il Concessionario possa avere diritto a rimborsi o indennizzi e che qualora il Concessionario esegua le predette opere senza autorizzazione sarà tenuto alla

rimessa in pristino, a propria cura e spese, salvo che la Concedente non ritenga di mantenerle senza alcun onere a proprio carico; sarà tenuto inoltre al risarcimento degli eventuali danni;

- a non cedere né sub concedere, anche parzialmente, il bene oggetto di concessione;
- a tenere indenne la Concedente dalle spese necessarie per le opere di sistemazione delle aree pubbliche specificamente coinvolte dagli interventi di installazione e manutenzione e di ripristinare a regola d'arte le aree medesime nei tempi stabiliti;
- a consentire, in ogni momento l'accesso e/o il transito, per le opportune operazioni di vigilanza, al personale del Genio Civile ed ai mezzi addetti al servizio di piena e di polizia idraulica;
- a ripristinare, a proprie spese i luoghi alla scadenza della concessione per decorrenza del termine di durata sotto indicato e in caso di revoca o rinuncia, fatta salva la facoltà della Concedente di acquisire le opere al demanio, senza oneri per l'Amministrazione;

Il Concessionario inoltre:

- rimane il solo ed unico responsabile agli effetti del risarcimento di tutti i danni che fossero arrecati alla proprietà privata, a cose o persone per effetto di quanto autorizzato e comunque tenendo indenne la Regione Toscana da qualsiasi responsabilità, anche giudiziale, per eventuali danni, reclami o molestie che potessero derivare dai lavori in oggetto;
- è obbligato, ai sensi dell'art. 2 del R.D. n.523/1904 ad eseguire a proprie spese e non appena ricevutane intimazione, tutte quelle varianti e modifiche, compresa anche l'eventuale demolizione delle opere stesse e la messa in pristino dello stato dei luoghi, che, a giudizio insindacabile dell'Autorità idraulica, si rendessero necessarie per garantire il buon regime idraulico o in seguito all'accertamento di effetti dannosi delle opere stesse o per le variate condizioni del corso d'acqua o per ogni altro pubblico interesse che potesse sopravvenire
- dovrà provvedere inoltre a ripristinare tempestivamente qualsiasi danno o guasto causato alle opere idrauliche ed al corso d'acqua in generale per effetto della presente autorizzazione, in conformità alle prescrizioni che saranno impartite dalla competente autorità idraulica;
- è tenuto alla osservanza delle disposizioni del R.D. 25/07/1904 n. 523 sulle opere idrauliche, nonché delle prescrizioni legislative e regolamentari vigenti, quali quelle concernenti la tutela delle acque pubbliche, dell'agricoltura, della fauna ittica, dell'industria, dell'igiene e della pubblica incolumità;

DATO ATTO che l'inadempimento da parte del Concessionario degli obblighi previsti dal presente Decreto di concessione, costituisce causa di decadenza, che si verifica in particolare nei casi di:

- a) violazione delle disposizioni e prescrizioni contenute in disposizioni legislative, regolamentari e nel presente Decreto;
- b) violazione del divieto di cessione della Concessione e di sub-concessione anche parziale dell'area;
- c) esecuzione dei lavori in difformità del progetto autorizzato. Prima di dichiarare la decadenza con apposito decreto, la Concedente comunicherà un termine non inferiore a 30 giorni entro il quale il Concessionario potrà presentare le proprie deduzioni;

RICORDATO che:

- al Concessionario dichiarato decaduto non spetterà alcun rimborso per le opere realizzate e per le spese sostenute;
- qualora il Concessionario non ottemperi a quanto sopra, si farà luogo all'esecuzione d'ufficio in danno del Concessionario, salvo che su istanza di questi l'Amministrazione concedente non ritenga di esonerarlo, nel qual caso il Concessionario non avrà diritto a compensi od indennizzi di sorta, e fatta salva la facoltà della Concedente di acquisire le opere al demanio, senza oneri per l'amministrazione;
- per quanto non espressamente previsto dal presente Decreto di Concessione si applicano le vigenti disposizioni, di legge e di regolamento, statali e regionali, ed in particolare il codice civile, la normativa concernente il buon regime delle acque, nonché l'igiene e la sicurezza pubblica, l'edilizia e l'urbanistica vigenti nel territorio dove i beni sono ubicati;

DATO ATTO che il Concedente potrà disporre, mediante atto amministrativo, la revoca della presente concessione in qualunque momento, con effetto immediato, qualora intervengano ragioni di regimazione idraulica del corso d'acqua interessato o che l'opera stessa sia in seguito giudicata incompatibile per il buon regime idraulico del corso d'acqua interessato o ragioni di pubblica utilità o per qualsiasi ragione di pubblico interesse;

RITENUTO, sulla base dell'esperita istruttoria, di stabilire in anni 19 (diciannove) la durata della concessione, che potrà essere rinnovata nei soli casi previsti dal Regolamento e con le modalità nel medesimo stabilite, esclusivamente a seguito di istanza da presentare almeno 30 (trenta) giorni prima della scadenza del termine di concessione;

DATO ATTO che nel periodo di validità della concessione, il canone dovrà essere corrisposto anche se il Concessionario non possa o non voglia fare uso in tutto o in parte della concessione e che, in caso di rinuncia, il pagamento del canone è dovuto fino alla data di presentazione della relativa richiesta;

RICHIAMATO l'articolo 1 della L.R. 30/12/1971 n. 2, che istituisce l'imposta regionale sulle concessioni statali per l'occupazione e l'uso dei beni del demanio e del patrimonio indisponibile dello Stato, situati nell'ambito territoriale della Regione commisurandola al 50% del canone di concessione;

DATO ATTO che ai sensi dell'art. 28 comma 6 del Regolamento regionale 12 agosto 2016, n. 60/R per le concessioni di durata superiore ad un anno il canone sarà aggiornato annualmente sulla base del tasso di inflazione programmato;

RITENUTO di commisurare a una annualità del canone il deposito cauzionale di cui all'art. 31 del Regolamento, versato dal concessionario a garanzia del regolare pagamento del canone e/o a titolo di rimborso delle spese eventualmente sostenute da questa Amministrazione e da reintegrare fino alla suddetta misura nel caso di prelievi parziali di somme, nel corso della concessione;

RISCONTRATO che il richiedente ha versato la somma, per oneri istruttori, di € 100,00 (euro cento/00) su c/c postale n. 1031575820 a favore Regione Toscana in data 06/07/2022 ed anche aver assolto all'imposta per il bollo di € 16,00 (euro sedici/00) con assolvimento del bollo virtuale di cui all'Autorizzazione n. 133874/99 dell'Agenzia dell'Entrate;

DATO ATTO che l'imposta di bollo sul presente atto è stata anticipata con assolvimento del bollo virtuale tramite versamento con F24 del 16/02/2023;

DATO ATTO che il canone demaniale annuo per l'uso richiesto (Uso: 11 Attraversamenti sotterranei o utilizzando manufatti esistenti), determinato secondo D.G.R.T. n. 1555 del 27/12/2022 "Aggiornamento dei canoni per l'uso del demanio idrico ai sensi della l.r. n. 80/2015 e del d.p.g.r. n. 60/R/2016", è determinato in € 268,80 (euro duecentosessantotto/80) per singolo attraversamento, compreso della riduzione del 20% di cui all'art. 29 c.5 del REG. 60/R/2016, per un totale di € 4.300,80 (euro quattromilatrecento/80) visto i 16 attraversamenti;

DATO ATTO che in primo luogo è stato richiesto al soggetto istante il pagamento delle indennità arretrate per l'occupazione senza titolo per la linea aerea esistente, e il rateo del canone 2022 per la linea sotterranea in progetto, il canone 2023 unitamente all'imposta regionale saranno richiesti con apposita comunicazione da parte di Regione Toscana entro il 31/12/2023;

CONSIDERATO che con nota protocollo AOOGR T Prot. 0453577 del 23/11/2022 è stato richiesto al soggetto istante, per il rilascio della Concessione/Autorizzazione, di effettuare il versamento dei seguenti importi:

- € 342,72 (euro trecentoquarantadue/72) quale rateo canone 2022;
- € 4112,64 (euro quattromilacentododici/64) quale deposito cauzionale richiesto a garanzia del pagamento del canone e degli adempimenti relativi alla concessione;
- € 171,36 (euro centosettantuno/36) per l'imposta regionale anno 2022;
- € 1610,80 (euro milleseicentodieci/80) di imposta di registro;

DATO ATTO che il richiedente ha provveduto ad effettuare il versamento su conto IBAN IT41 X076 0102 8000 0103 1581 018, con valuta il 12/02/2023, di:

- € 342,72 (euro trecentoquarantadue/72) quale rateo canone 2022;

DATO ATTO che il richiedente ha provveduto ad effettuare il versamento su conto IBAN IT70 J076 0102 8000 0001 1899 580, con valuta il 12/02/2023, di:

- € 171,36 (euro centosettantuno/36) per l'imposta regionale anno 2022;

DATO ATTO che il richiedente ha provveduto ad effettuare il versamento su conto IBAN IT41 X076 0102 8000 0103 1581 018, con valuta il 06/08/2023, di:

- € 4112,64 (euro quattromilacentododici/64) quale deposito cauzionale richiesto a garanzia del pagamento del canone e degli adempimenti relativi alla concessione;

DATO ATTO che il richiedente ha provveduto ad effettuare il versamento dell'imposta di registro tramite F24 in data 16/02/2023 di:

- € 1610,80 (euro milleseicentodieci/80) titolo di imposta di registro mediante modello F24;

DATO ATTO che il richiedente ha provveduto ad effettuare il versamento dell'imposta di registro tramite F24 in data 23/11/2023 per l'importo di € 48,00 (euro quarantotto/00) per i bolli per la registrazione erroneamente inseriti nell'alinea cod. 1550 per le spese di registrazione nel pagamento effettuato in data 16/02/2023;

DATO ATTO che il presente atto è sostanzialmente conforme allo schema approvato con Decreto del Direttore n. 463 del 12/02/2016;

DATO ATTO che il presente decreto è soggetto a registrazione fiscale, ai sensi di legge (art. 5 D.P.R. 26 aprile 1986, n. 131);

RILEVATO che l'inosservanza delle condizioni e prescrizioni cui è vincolato il presente provvedimento, al pari dell'inosservanza delle norme contenute nel Capo VII del R.D. 523/1904, comporterà denuncia all'Autorità Giudiziaria ai sensi dell'art. 374 della L. 2248/1865 allegato F);

#### DECRETA

1. DI RILASCIARE a favore della Società E-DISTRIBUZIONE S.p.A., con sede legale in via Ombrone 2, Roma (RM), codice fiscale 05779711000, la concessione, per l'uso a titolo esclusivo e temporaneo delle aree appartenenti al Demanio dello Stato Ramo Idrico di pertinenza dei vari corsi d'acqua afferenti al Reticolo Idrografico per la costruzione e l'esercizio di un elettrodotto interrato a 15 kV con attraversamento di vari corsi d'acqua iscritti nel Reticolo Idrografico, e demolizione di un tratto di elettrodotto a 15 kV attualmente in conduttori nudi, in loc. Guinadi nel Comune di Pontremoli (MS), così come sopra descritto e rappresentato negli elaborati sopra elencati della Pratica idraulica n. 3300 - SIDIT 4062/2023;
2. DI AUTORIZZARE la Società E-DISTRIBUZIONE S.p.A. allo svolgimento dei lavori per la costruzione e l'esercizio di un elettrodotto interrato a 15 kV con attraversamento di vari corsi d'acqua iscritti nel Reticolo Idrografico, e demolizione di un tratto di elettrodotto a 15 kV attualmente in conduttori nudi, in loc. Guinadi nel Comune di Pontremoli (MS), ai soli fini idraulici ai sensi e per gli effetti dell'art. 2, comma 1, lettera i) e lettera n) della L.R. 80/2015 e degli artt. 2, 93, 95, 97 e 98 così come sopra descritto e rappresentato negli elaborati sopra elencati allegati alla Pratica idraulica n. 3300 - SIDIT 4062/2023;
3. DI DARE ATTO che la concessione di cui al presente atto è rilasciata ai soli fini di tutela delle opere idrauliche e del buon regime delle acque pubbliche, giusto l'art. 2 del R.D. 523/1904, e pertanto fa salvi e impregiudicati i diritti di terzi. Il destinatario è tenuto a munirsi di tutti gli ulteriori titoli abilitativi e atti di assenso previsti dalle leggi vigenti;
4. DI DISPORRE che la realizzazione delle opere sia sottoposta alle prescrizioni individuate in premessa, e nessuna variazione potrà essere introdotta senza la preventiva autorizzazione da parte di questo Settore;
5. DI STABILIRE che i lavori di cui alla presente autorizzazione dovranno iniziare entro 1 (uno) anno dalla data di pubblicazione del presente decreto, e che l'autorizzazione all'esecuzione dei lavori ha validità di anni 3 (tre) dalla data del presente atto e che superati tali termini ne decade automaticamente la validità senza necessità di ulteriori comunicazioni da parte di questo Settore, fatta salva la possibilità di motivata richiesta di rinnovo da parte del richiedente;
6. DI STABILIRE che la concessione ha durata di anni 19 (diciannove) a decorrere dalla data di adozione del presente Decreto, e verso il pagamento del canone demaniale da corrispondere entro il 31 dicembre di ogni anno di riferimento dell'importo stabilito con appositi atti dalla Giunta regionale, determinato in € 4.300,80 (euro quattromilatrecento/80) salvo rivalutazione ISTAT, così come dettagliato in premessa;
7. DI NOTIFICARE il presente atto tramite PEC al richiedente;
8. DI DARE ATTO che avverso il presente provvedimento è ammesso ricorso nei confronti dell'autorità giudiziaria competente nei termini di legge.

IL DIRIGENTE



**REGIONE TOSCANA**

DIREZIONE DIFESA DEL SUOLO E PROTEZIONE CIVILE

SETTORE GENIO CIVILE TOSCANA NORD

**Responsabile di settore Enzo DI CARLO**

Incarico: DECR. DIRIG. CENTRO DIREZIONALE n. 8656 del 21-05-2021

Decreto non soggetto a controllo ai sensi della D.G.R. n. 553/2016

**Numero adozione: 25105 - Data adozione: 29/11/2023**

Oggetto: R.D. 523/1904, L. 37/1994 e L.R. 41/2018 - Pratica idraulica n. 4165 - SIDIT 9586/2023. Concessione idraulica per la realizzazione di uno scarico di acque bianche del Centro di Raccolta in sponda sinistra del corso d'acqua denominato Fiume Versilia (TN438525), sito in loc. Ceragiola nel Comune di Seravezza (LU)

Il presente atto è pubblicato integralmente sul BURT ai sensi degli articoli 4, 5 e 5 bis della l.r. 23/2007 e sulla banca dati degli atti amministrativi della Giunta regionale ai sensi dell'art.18 della l.r. 23/2007.

Data certificazione e pubblicazione in banca dati ai sensi L.R. 23/2007 e ss.mm.: 30/11/2023

Documento informatico firmato digitalmente ai sensi del testo unico D.P.R. 28 dicembre 2000, n. 445, del D.Lgs. 7 marzo 2005, n. 82 e norme collegate, il quale sostituisce il testo cartaceo e la firma autografa.

Numero interno di proposta: 2023AD028244

## IL DIRIGENTE

VISTO il R.D. 523/1904 “Testo unico delle disposizioni di legge intorno alle opere idrauliche delle diverse categorie” e s.m.i.;

VISTA la L. 37/94 “Norme per la tutela ambientale delle aree demaniali dei fiumi, torrenti, laghi e altre acque pubbliche”;

VISTA la L.R. 79/2012 “Nuova disciplina in materia di consorzi di bonifica. Modifiche alla L.R. 69/2008 e alla L.R. 91/1998. Abrogazione della L.R. 34/1994”;

VISTA la L.R. 80/2015 "Norme in materia di difesa del suolo, tutela delle risorse idriche e tutela della costa e degli abitati costieri", ed in particolare l'art. 2 lett. i);

RICHIAMATO il Regolamento emanato con D.P.G.R. 12 agosto 2016 n. 60/R “Regolamento in attuazione dell’articolo 5 della Legge Regionale 28 dicembre 2015 n. 80 “Norme in materia di difesa del suolo, tutela delle risorse idrica e tutela della costa e degli abitati costieri” recante disciplina del rilascio delle concessioni per l’utilizzo del demanio idrico e criteri per la determinazione dei canoni, e successiva modifica con regolamento emanato con D.P.G.R. 08/08/2017 n. 45/R;

VISTA la L.R. 41/2018 “Disposizioni in materia di rischio di alluvioni e di tutela dei corsi d’acqua in attuazione del decreto legislativo 23 febbraio 2010, n. 49 (Attuazione della direttiva 2007/60/CE relativa alla valutazione e alla gestione dei rischi di alluvioni). Modifiche alla L.R. 80/2015 e alla L.R. 65/2014”;

VISTA la D.G.R.T. n. 1414 del 17/12/2018 – Disposizioni in materia di concessioni per l’occupazione del Demanio idrico – Modifiche alla D.G.R.T. 888/2017 “Determinazione dei canoni per l’uso del demanio idrico”;

RICHIAMATO il D.P.G.R. 42/R del 25/07/2018 “Regolamento per lo svolgimento delle attività di polizia idraulica, polizia delle acque, e servizio di piena, in attuazione dell’articolo 5 della Legge Regionale 28 dicembre 2015, n. 80 (Norme in materia di difesa del suolo, tutela delle risorse idrica e tutela della costa e degli abitati costieri)”;

VISTA la D.G.R.T. n. 1219 del 02/11/2022 “Aggiornamento dei canoni e degli indennizzi del demanio idrico al tasso di inflazione programmata per l’annualità 2022, ai sensi dell’articolo 6, comma 2 della L.R. 28 dicembre 2015 n. 80 ”;

VISTA la D.G.R.T. n. 1555 del 27/12/2022 “Aggiornamento dei canoni per l’uso del demanio idrico ai sensi della l.r. n. 80/2015 e del D.P.G.R. n. 60/R/2016 ”;

VISTA la D.C.R.T. n. 55 del 11/07/2023: "Modifiche al reticolo idrografico e di gestione di cui alla legge regionale 27 dicembre 2012 n. 79, approvato con deliberazione del Consiglio regionale 6 dicembre 2022, n. 103" così come modificata dalla D.G.R.T. n. 1061 del 11/09/2023;

VISTA l'istanza di Concessione idraulica presentata dalla Società ERSU S.p.A. avente sede legale in via Pontenuovo n. 22 - Pietrasanta, c.f. / P.iva 00269090460, per l'uso a titolo esclusivo e temporaneo dell'area appartenente al Demanio dello Stato Ramo Idrico dell'alveo del corso d'acqua denominato Fiume Versilia (TN438525) relativa alla realizzazione di uno scarico di acque bianche del Centro di Raccolta in sponda sinistra del corso d'acqua di cui sopra, sito in loc. Ceragiola nel Comune di Seravezza (LU), recepita con con nota Prot. n. 451079 del 03/10/2023 con la quale è stata trasmessa la documentazione progettuale costituita dai seguenti elaborati a firma del tecnico incaricato iscritto all'Ordine dei Geometri di Firenze al n. 3844/12:

- Relazione tecnica descrittiva con calcolo della superficie demaniale occupata;
- Corografia 1:10.000 con indicazione del luogo dei lavori;
- Documentazione fotografica;
- Tavole Stato Attuale (in scala adeguata);
- Tavole Stato di Progetto (in scala adeguata);
- Tavole Stato Sovrapposto (in scala adeguata);
- Estratto di Mappa catastale in scala 1:2.000;
- Relazione geologica;

DATO ATTO che la richiesta è volta ad ottenere l'uso a titolo esclusivo e temporaneo dell'area appartenente al Demanio dello Stato – Ramo idrico dell'alveo del corso d'acqua denominato Fiume Versilia (TN438525) relativa alla realizzazione di uno scarico di acque bianche del Centro di Raccolta in sponda sinistra del corso d'acqua di cui sopra, sito in loc. Ceragiola nel Comune di Seravezza (LU) – individuato al NCEU nel Foglio n. 34 nei pressi del Mappale 188 del Comune di Seravezza (LU);

RISCONTRATO che il richiedente ha versato gli oneri di istruttoria pari a € 75,00 (euro settantacinque/00), mediante bonifico sul conto corrente postale n. IT8900760102800001031575820 a favore Regione Toscana in data 02/10/2023; ed aver assolto con marca da bollo Identificativo n. 01220417516384 data 24/08/2023 per gli oneri di istruttoria;

DATO ATTO che il Responsabile del Procedimento è stato nominato con Ordine di servizio n. 23 del 25/11/2022;

CONSIDERATO CHE le condizioni di cui all'art. 3 comma 5 della L.R. 41/18 sono state verificate dal tecnico progettista;

DATO ATTO che la concessione dell'area demaniale può essere assentita con assegnazione diretta in quanto rientra tra quelle previste dall'art. 13 del Regolamento 60/R/2016 e successiva modifica;

VISTO in particolare l'art. 24 comma 6 del succitato Regolamento, ai sensi del quale la Concessione è rilasciata senza il disciplinare, dando atto che il presente decreto contiene gli elementi essenziali e le clausole che regolano il rapporto giuridico tra la Regione Toscana, in qualità di Amministrazione concedente e Concessionario;

RILEVATO che gli elaborati progettuali nella loro stesura finale, quelli che descrivono l'esecuzione delle opere per la richiesta in oggetto, ed ai quali si riferisce il seguente atto sono quelli sopra riportati che, a seguito della verifica della completezza della documentazione, è stato assegnato alla Pratica idraulica il n. 4165 – SIDIT 9586/2023;

CONSIDERATO che:

- gli interventi previsti rientrano tra quelli autorizzabili ai sensi dell'art. 3 comma 2 della L.R. 41/2018;

- il progetto delle opere in oggetto presenta i requisiti per essere autorizzato con le prescrizioni di seguito riportate;
- la realizzazione dei lavori in oggetto è disciplinata dal Capo VII del R.D 523/1904 e dalla normativa regionale di riferimento;

DATO ATTO che, nella realizzazione delle opere dovranno essere osservate le prescrizioni tecniche, prescrizioni tecniche particolari e generali di seguito riportate e le disposizioni disciplinate dal Capo VII del RD. 523/1904 e dalla normativa nazionale e regionale di riferimento:

**PRESCRIZIONI TECNICHE:**

- durante l'esecuzione dei lavori non dovrà essere mai impedito o ostacolato il regolare deflusso delle acque né essere mai ridotta l'efficienza idraulica del tratto di corso d'acqua interessato dai lavori;
- durante l'esecuzione dei lavori dovranno essere messi in atto tutti gli accorgimenti e le precauzioni necessarie affinché l'interferenza con la dinamica fluviale non determini aggravio di rischio idraulico ed in generale pericolo per l'incolumità delle persone e danni ai beni pubblici e privati;
- tutte le opere provvisorie occorrenti per l'esecuzione dei lavori dovranno ingombrare il meno possibile l'alveo del corso d'acqua ed in ogni caso dovranno essere rimosse a lavori ultimati e comunque prima del sopraggiungere delle piene;
- tutti i lavori dovranno essere eseguiti a perfetta regola d'arte secondo le normative, le specifiche e le linee guida esistenti per i materiali da costruzione e le modalità realizzative;
- al termine dei lavori eventuali materiali di risulta dovranno essere allontanati dal cantiere e ripristinato lo stato dei luoghi;
- dovrà essere sempre garantito l'accesso all'alveo al personale di vigilanza del Genio Civile Toscana Nord od altro da tali Enti individuati, addetto alla vigilanza e alla manutenzione del corso d'acqua;
- i lavori che in qualsiasi modo interesseranno l'alveo del corso d'acqua dovranno essere eseguiti in condizioni meteorologiche favorevoli. E' fatto divieto di svolgere lavorazioni in occasione delle piene del Fiume Versilia ed in occasione di allerta meteo con codice giallo/arancione/rosso per criticità idrauliche, idrogeologiche, piogge intense e temporali diramato dalla Protezione Civile Regionale per la zona S1 Serchio Garfagnana Lima (zona di allerta di riferimento per il Comune di Seravezza come da delibera di giunta regionale n. 395 del 07/04/2015);
- i lavori dovranno essere svolti in conformità alle disposizioni per la salvaguardia dell'ittiofauna contenute all'art 14 della legge regionale 3 gennaio 2005, n. 7 e dovranno essere adottati tutti gli accorgimenti necessari al fine di evitare intorbidamenti che possano arrecare danno alla fauna ittica;
- al termine dei lavori dovrà essere ripristinato lo stato dei luoghi interessato dal cantiere e da occupazioni temporanee, comprensivo di tutte quelle aree che hanno visto il passaggio dei mezzi sia lungo le rive degli alvei che sulle viabilità di accesso;
- utilizzo preferibile di mezzi d'opera leggeri;
- le opere dovranno risultare conformi a quanto rappresentato negli elaborati grafici sostitutivi allegati;

**PRESCRIZIONI TECNICHE PARTICOLARI:**

- con il presente decreto s'intendono autorizzati, per tutta la durata della concessione, tutti gli interventi manutentivi ordinari che si rendessero necessari al corretto esercizio del bene concesso, nel rispetto comunque delle normative vigenti al momento;
- il concessionario dovrà comunicare preventivamente a questa Amministrazione la data d'inizio dei predetti lavori manutentivi e dovrà altresì presentare, a corredo di tale comunicazione, documentazione tecnica esplicativa;



**PRESCRIZIONI GENERALI:**

- la concessione di cui al presente atto riguarda esclusivamente l'esecuzione delle opere indicate in premessa, per cui ogni variazione od ogni ulteriore opera o attività non indicata negli elaborati progettuali inoltrati dovrà essere sottoposta ad ulteriore esame del Settore Genio Civile per la nuova eventuale autorizzazione prima della esecuzione;
- i lavori dovranno iniziare entro 12 (dodici) mesi dalla data di rilascio del presente atto pena la perdita di validità dello stesso. Nel caso in cui le opere non fossero ancora iniziate entro tale scadenza, l'autorizzazione devono essere considerate automaticamente decadute senza ulteriore comunicazione da parte dello scrivente ufficio;
- l'autorizzazione ai lavori di cui al presente atto ha validità di 3 (tre) anni dalla data di adozione del presente atto a pena di decadenza senza ulteriori comunicazioni da parte dello scrivente ufficio;
- le opere saranno eseguite a totale cura e spese del richiedente;
- il richiedente dovrà comunicare allo scrivente Settore la data di inizio lavori con un anticipo di almeno giorni 15 (quindici), la data di fine lavori entro giorni 15 (quindici) dalla loro ultimazione e trasmettere copia della dichiarazione di rispondenza delle opere stesse a quanto oggetto di autorizzazione e dell'avvenuto recepimento delle prescrizioni contenute nel presente atto;
- il Concessionario, ai fini dell'esecuzione delle opere, è tenuto a munirsi di tutti i titoli abilitativi, autorizzativi e degli atti di assenso, comunque denominati, previsti dalle leggi vigenti.

**Il Concessionario inoltre:**

- rimane il solo ed unico responsabile agli effetti del risarcimento di tutti i danni che fossero arrecati alla proprietà privata, a cose o persone per effetto di quanto autorizzato e comunque tenendo indenne la Regione Toscana da qualsiasi responsabilità, anche giudiziale, per eventuali danni, reclami o molestie che potessero derivare dai lavori in oggetto;
- è obbligato, ai sensi dell'art.2 del R.D. n.523/1904 ad eseguire a proprie spese e non appena ricevutane intimazione, tutte quelle varianti e modifiche, compresa anche l'eventuale demolizione delle opere stesse e la messa in pristino dello stato dei luoghi, che, a giudizio insindacabile dell'Autorità idraulica, si rendessero necessarie per garantire il buon regime idraulico o in seguito all'accertamento di effetti dannosi delle opere stesse o per le variate condizioni del corso d'acqua o per ogni altro pubblico interesse che potesse sopravvenire;
- dovrà provvedere inoltre a ripristinare tempestivamente qualsiasi danno o guasto causato alle opere idrauliche ed al corso d'acqua in generale per effetto della presente autorizzazione, in conformità alle prescrizioni che saranno impartite dalla competente autorità idraulica;
- è tenuto alla osservanza delle disposizioni del R.D. 25/07/1904 n. 523 sulle opere idrauliche, nonché delle prescrizioni legislative e regolamentari vigenti, quali quelle concernenti la tutela delle acque pubbliche, dell'agricoltura, della fauna ittica, dell'industria, dell'igiene e della pubblica incolumità;
- dovrà provvedere alla manutenzione ordinaria e straordinaria dell'area demaniale e delle opere autorizzate anche in caso di danni dipendenti dal regime idraulico del fosso interessato;
- ad assumere la custodia dell'area demaniale in concessione, oltretutto delle opere realizzate, mantenendole in buono stato, preservandole dal pericolo di distruzione o danneggiamento, salvaguardandole da intrusioni e manomissioni da parte di soggetti non autorizzati;
- a porre in essere tutte le misure necessarie a garantire la stabilità nel tempo dei manufatti, anche in dipendenza del mutevole regime del corso d'acqua, previo ottenimento dell'autorizzazione dell'Amministrazione Concedente, dichiarando fin d'ora di non aver nulla a pretendere per qualsiasi danno eventualmente occorso alle opere oggetto di concessione ed agli utilizzatori, per effetto delle piene e dei fenomeni di dinamica fluviale;

- a non mutare la destinazione del bene in concessione, né apportarvi aggiunte, innovazioni o altro senza la preventiva autorizzazione della Concedente, prendendo atto che tutte le opere addizionali e di miglioria autorizzate resteranno acquisite al demanio senza che il Concessionario possa avere diritto a rimborsi o indennizzi e che qualora il Concessionario esegua le predette opere senza autorizzazione sarà tenuto alla rimessa in pristino, a propria cura e spese, salvo che la Concedente non ritenga di mantenerle senza alcun onere a proprio carico; sarà tenuto inoltre al risarcimento degli eventuali danni;
- a non cedere la Concessione né subconcedere, anche parzialmente, il bene oggetto di concessione;
- il Concedente potrà disporre, mediante atto amministrativo, la revoca della presente concessione in qualunque momento, con effetto immediato, qualora intervengano ragioni di regimazione idraulica del corso d'acqua interessato o che l'opera stessa sia in seguito giudicata incompatibile per il buon regime idraulico del corso d'acqua interessato o ragioni di pubblica utilità o per qualsiasi ragione di pubblico interesse;
- l'inadempimento da parte del Concessionario degli obblighi previsti dal presente Decreto di concessione, costituisce causa di decadenza, che si verifica in particolare nei casi di:
  - a) violazione delle disposizioni e prescrizioni contenute in disposizioni legislative, regolamentari e nel presente Decreto;
  - b) violazione del divieto di cessione della Concessione e di sub-concessione anche parziale dell'area;
  - c) esecuzione dei lavori in difformità del progetto autorizzato. Prima di dichiarare la decadenza con apposito decreto, la Concedente comunicherà un termine non inferiore a 30 giorni entro il quale il Concessionario potrà presentare le proprie deduzioni;
- Al Concessionario dichiarato decaduto non spetterà alcun rimborso per le opere realizzate e per le spese sostenute;
- Alla cessazione della concessione, per decorrenza del termine di durata sopra indicato, revoca, rinuncia, la concessione si risolve col conseguente obbligo per il Concessionario di ripristinare, a proprie spese, i luoghi, nel termine assegnato;
- Qualora il Concessionario non ottemperi a quanto sopra, si farà luogo all'esecuzione d'ufficio in danno del Concessionario, salvo che su istanza di questi l'Amministrazione concedente non ritenga di esonerarlo, nel qual caso il Concessionario non avrà diritto a compensi od indennizzi di sorta, e fatta salva la facoltà della Concedente di acquisire le opere al demanio, senza oneri per l'amministrazione;
- Per quanto non espressamente previsto dal presente Decreto di Concessione si applicano le vigenti disposizioni, di legge e di regolamento, statali e regionali, ed in particolare il codice civile, la normativa concernente il buon regime delle acque, nonché l'igiene e la sicurezza pubblica, l'edilizia e l'urbanistica vigenti nel territorio dove i beni sono ubicati;

RITENUTO, sulla base dell'esperita istruttoria, di stabilire in anni 19 (diciannove) la durata della concessione, che potrà essere rinnovata nei soli casi previsti dal Regolamento e con le modalità nel medesimo stabilite, esclusivamente a seguito di istanza da presentare almeno 30 (trenta) giorni prima della scadenza del termine di concessione;

DATO ATTO che il canone demaniale annuo per l'uso richiesto (Uso 6.3: Scarichi acque reflue industriali), determinato secondo la D.G.R.T. n. 1555 del 27/12/2022 "Aggiornamento dei canoni per l'uso del demanio idrico ai sensi della l.r. n. 80/2015 e del D.P.G.R. n. 60/R/2016", è determinato in € 302,00 (euro trecentodue/00) per il singolo scarico;

CONSIDERATO che con nota protocollo AOOGR Prot. 0517040 del 14/11/2023 è stato richiesto al soggetto istante, per il rilascio della Concessione, di effettuare il versamento di € 50,33 (euro cinquanta/33) quale rateo 2/12 canone anno 2023, € 302,00 (euro trecentodue/00) quale deposito cauzionale, € 25,17 (euro venticinque/17) quale imposta regionale anno 2023 e la marca da bollo da

€ 16,00 (euro sedici/00) per il rilascio del presente atto;

DATO ATTO che il richiedente ha provveduto in data 15/11/2023 ad effettuare il versamento su conto IBAN IT41 X076 0102 8000 0103 1581 018 di:

- € 50,33 (euro cinquanta/33) quale rateo 2/12 canone anno 2023;

DATO ATTO che il richiedente ha provveduto in data 15/11/2023 ad effettuare il versamento su conto IBAN IT70 J076 0102 8000 0001 1899 580 di:

- € 25,17 (euro venticinque/17) quale imposta regionale anno 2023;
- € 302,00 (euro trecentodue/00) quale deposito cauzionale;

DATO ATTO che l'imposta di bollo di € 16,00 (euro sedici/00) da apporre sul presente atto è stata assolta con marca da bollo Id. n. 01220417516429 data 24/08/2023;

DATO ATTO che:

- il presente decreto è sostanzialmente conforme allo schema approvato con Decreto del Direttore n. 463 del 12/02/2016;

RILEVATO che l'inosservanza delle condizioni e prescrizioni cui è vincolato il presente provvedimento, al pari dell'inosservanza delle norme contenute nel Capo VII del R.D. 523/1904, comporterà denuncia all'Autorità Giudiziaria ai sensi dell'art. 374 della L. 2248/1865 allegato F);

#### DECRETA

1. DI RILASCIARE a favore della Società ERSU S.p.A. avente sede legale in via Pontenuovo n. 22 - Pietrasanta, c.f. / P.iva 00269090460, la concessione per l'uso a titolo esclusivo e temporaneo dell'area appartenente al Demanio dello Stato Ramo Idrico dell'alveo del corso d'acqua denominato Fiume Versilia (TN438525) relativa alla realizzazione di uno scarico di acque bianche del Centro di Raccolta in sponda sinistra del corso d'acqua di cui sopra, sito in loc. Ceragiola nel Comune di Seravezza (LU) – individuato al NCEU nel Foglio n. 34 nei pressi del Mappale 188 del Comune di Seravezza (LU) così come sopra descritto e rappresentato negli elaborati sopra elencati allegati alla Pratica idraulica il n. 4165 – SIDIT 9586/2023;
2. DI AUTORIZZARE la Società ERSU S.p.A. di cui sopra a realizzare le opere previste negli elaborati tecnici sopra elencati, disponendo che la realizzazione delle opere sia sottoposta alle prescrizioni tecniche e prescrizioni generali individuate in premessa e nessuna variazione potrà essere introdotta senza la preventiva autorizzazione da parte di questo Settore;
3. DI STABILIRE che la concessione ha durata di anni 19 (diciannove) a decorrere dalla data di adozione del presente Decreto, e verso il pagamento del canone demaniale da corrispondere entro il 31 dicembre dell'importo stabilito con appositi atti dalla Giunta regionale, determinato in € 302,00 (euro trecentodue/00), salvo rivalutazione ISTAT, per il singolo scarico, così come dettagliato in premessa;
4. DI DARE atto che la concessione è rilasciata ai soli fini di tutela delle opere idrauliche e del buon regime delle acque pubbliche, giusto l'art. 2 del R.D. 523/1904, e pertanto fa salvi e impregiudicati i diritti di terzi. Il destinatario è tenuto a munirsi di tutti gli ulteriori titoli abilitativi e atti di assenso previsti dalle leggi vigenti;

5. DI NOTIFICARE il presente atto tramite PEC al richiedente;
6. DI DARE ATTO che avverso il presente provvedimento è ammesso ricorso nei confronti dell'autorità giudiziaria competente nei termini di legge.

IL DIRIGENTE



**REGIONE TOSCANA**

DIREZIONE DIFESA DEL SUOLO E PROTEZIONE CIVILE

SETTORE GENIO CIVILE VALDARNO SUPERIORE

**Responsabile di settore Gennarino COSTABILE**

Incarico: DECR. DIRIG. CENTRO DIREZIONALE n. 8656 del 21-05-2021

Decreto non soggetto a controllo ai sensi della D.G.R. n. 553/2016

**Numero adozione: 25107 - Data adozione: 29/11/2023**

Oggetto: R.D. 1775/33 - Regolamento Regione Toscana n. 61/r del 16/08/2016 e s.m.i. - Procedimento/Pratica SiDIT n. 11614/2023-424319/2020; Codice locale n. 4249 - P2. Domanda di concessione di derivazione di acque pubbliche sotterranee nel Comune di Fiesole, Località I TATTI.

Il presente atto è pubblicato integralmente sul BURT ai sensi degli articoli 4, 5 e 5 bis della l.r. 23/2007 e sulla banca dati degli atti amministrativi della Giunta regionale ai sensi dell'art.18 della l.r. 23/2007. E' escluso dalla pubblicazione l'allegato A nel rispetto dei limiti alla trasparenza posti dalla normativa statale.

Data certificazione e pubblicazione in banca dati ai sensi L.R. 23/2007 e ss.mm.: 30/11/2023

Documento informatico firmato digitalmente ai sensi del testo unico D.P.R. 28 dicembre 2000,n. 445, del D.Lgs. 7 marzo 2005, n. 82 e norme collegate, il quale sostituisce il testo cartaceo e la firma autografa.

Numero interno di proposta: 2023AD028362

## IL DIRIGENTE

VISTO il R.D. 11 dicembre 1933 n. 1775 "Testo unico delle disposizioni sulle acque e impianti elettrici";

VISTA la L. 7 agosto 1990 n. 241 e ss. mm.ii.;

VISTO il D.Lgs 31 marzo 1998 n. 112 "Conferimento di funzioni e compiti amministrativi dello Stato alle regioni ed agli enti locali", in attuazione del capo I della legge 15 marzo 1997, n. 59;

VISTA la Deliberazione del Consiglio della Regione Toscana 25 gennaio 2005 n. 6 "Approvazione del piano di tutela delle acque";

VISTO il D.Lgs. 3 aprile 2006 n. 152 "Norme in materia ambientale";

VISTA la L.R. 3 marzo 2015 n. 22 "Riordino delle funzioni provinciali e attuazione della legge 7 aprile 2014 n. 56";

VISTA la L.R. 28 dicembre 2015 n. 80 "Norme in materia di difesa del suolo, tutela delle risorse idriche e tutela della costa e degli abitati costieri";

VISTI i regolamenti della Regione Toscana:

- 21 aprile 2015, n. 51/R "Regolamento di attuazione dell'articolo 11, comma 1, lettere e) ed f) della legge regionale 28 dicembre 2015 n. 80. Disciplina degli obblighi di misurazione delle portate e dei volumi dei prelievi e delle restituzioni di acqua pubblica e delle modalità di trasmissione dei risultati delle misurazioni";

- 16 agosto 2016, n. 61/R "Regolamento di attuazione dell'articolo 11, commi 1 e 2, della legge regionale 28 dicembre 2015 n. 80 (Norme in materia di difesa del suolo, tutela delle risorse idriche e tutela della costa e degli abitati costieri) recante disposizioni per l'utilizzo razionale della risorsa idrica e per la disciplina dei procedimenti di rilascio dei titoli concessori e autorizzatori per l'uso di acqua. Modifiche al D.P.G.R. 51/R/2015";

VISTA la delibera della Giunta regionale 21/01/2019 n. 58, pubblicata nel Burt il 30/01/2019, recante "Indirizzi di prima applicazione per la valutazione ambientale ex ante delle derivazioni idriche e l'individuazione del deflusso ecologico in relazione agli obiettivi di qualità ambientale definiti dai Piani di gestione delle Acque delle autorità di Distretto Idrografico ricadenti nel territorio della Regione Toscana";

VISTA la delibera della Giunta Regionale del 1 ottobre 2018 n. 1068 "Delibera di determinazione dei canoni sulle utilizzazioni delle acque per l'annualità 2018" e successive delibere di aggiornamento dei canoni sulla base del tasso di inflazione programmata (TIP);

CONSIDERATO che con domanda in data 07-04-2017 al numero protocollo 185904 il richiedente PRESIDENT AND FELLOWS OF HARVARD COLLEGE, con sede legale in VIA DI VINCIGLIATA, Fiesole, C.F. 80006910485, ha fatto richiesta di Concessione di derivazione di acqua pubblica nel Comune di Fiesole, Località I TATTI nel terreno individuato al N.C.T nel foglio n. 34, particella n. 189 (ex 100) ad uso CIVILE;

VISTI gli esiti dell'istruttoria svolta dall'Ufficio e le caratteristiche della derivazione che possono essere così sintetizzate:

- la quantità di acqua da derivare, sulla quale è calcolato il canone di concessione, è fissata in misura della portata media di 0,01 l/s, per un fabbisogno di 350 metri cubi annui, destinati ad uso CIVILE;

CONSIDERATO CHE la società richiedente ha versato in data 09/11/2023 la somma di € 253,94 (*euro duecentocinquantaquattro virgola novantaquattro centesimi*) tramite bonifico su C/C bancario IBAN IT41 X

07601 02800 001031581018 intestato a Regione Toscana, a titolo di cauzione a garanzia del pagamento del canone di concessione di derivazione d'acqua pubblica ai sensi dell'art. 60 della D.P.G.R. 61/R/2016 e della D.G.R.T. n. 1068/2018 e degli obblighi assunti con il disciplinare di concessione, somma che sarà restituita alla scadenza della concessione senza rinnovo;

DATO ATTO CHE il richiedente ha sottoscritto il Disciplinare conservato agli atti e allegato al presente decreto per farne parte integrante e sostanziale (allegato A), contenente gli obblighi e le condizioni cui è vincolata la concessione di acque pubbliche di cui all'oggetto;

DATO ATTO CHE il Disciplinare in questione è conforme allo schema tipo approvato con Delibera G.R.T. n. 194 del 16/03/2016;

RITENUTA l'istanza presentata meritevole di approvazione;

DATO ATTO che il responsabile del procedimento amministrativo, ai sensi della Legge 241/1990 e s.m.i., è il titolare di incarico di Elevata Qualificazione in "Procedure tecnico autorizzative in materia di acque - Valdarno Superiore";

DATO ATTO CHE l'imposta di bollo relativa al presente atto è stata regolarmente assolta;

Tutto ciò premesso e considerato

#### DECRETA

1. di rilasciare, entro i limiti di disponibilità dell'acqua e fatti salvi i diritti di terzi, al richiedente PRESIDENT AND FELLOWS OF HARVARD COLLEGE, con sede legale in VIA DI VINCIGLIATA, Fiesole, C.F. 80006910485, la concessione di acque sotterranee tramite n. 1 POZZO ubicato al foglio n. 34, particella n. 189 (ex 100) in Comune di Fiesole, Località I TATTI per uso CIVILE per una portata media di 0,01 l/s di acqua sulla base della quale sarà calcolato il canone di concessione;

2. di stabilire la durata della concessione in anni 15 con decorrenza dalla data del presente atto;

3. di approvare il Disciplinare conservato agli atti dell'ufficio scrivente e allegato al presente decreto per farne parte integrante e sostanziale (allegato A), contenente gli obblighi e le condizioni cui è vincolata la concessione di acque pubbliche di cui all'oggetto;

4. di dichiarare che gli obblighi derivanti dalla presente concessione sono regolati come stabilito nel Disciplinare di Concessione richiamato e approvato al precedente punto 3;

5. di dichiarare che ai sensi della D.G.R. n. 1068/2018 e successive delibere di aggiornamento dei canoni sulla base del tasso di inflazione programmata (TIP), il canone annuo è stabilito nella misura di € 253,94 (*euro duecentocinquantatré virgola novantaquattro centesimi*);

6. di dichiarare che la Regione Toscana resta sollevata da ogni onere e responsabilità in dipendenza dell'attingimento, inclusi gli eventuali danni verso terzi e qualsiasi altro danno si possa verificare, durante l'esercizio della derivazione, alle persone ed alla proprietà pubblica e privata, che saranno in ogni caso posti a carico del Concessionario;

7. di trasmettere il presente provvedimento al Concessionario e al Comune di Fiesole;

Avverso il presente provvedimento è ammesso ricorso nei confronti dell'autorità giudiziaria competente nei termini di legge.

IL DIRIGENTE

*Allegati n. 1*

**A**

**DISCIPLINARE**

*7bab37b540cd39d18e56a2e9fcd4f124c996bbd7a7ea825698610e2f0a298cd5*





**REGIONE TOSCANA**

DIREZIONE DIFESA DEL SUOLO E PROTEZIONE CIVILE

SETTORE GENIO CIVILE VALDARNO SUPERIORE

**Responsabile di settore Gennarino COSTABILE**

Incarico: DECR. DIRIG. CENTRO DIREZIONALE n. 8656 del 21-05-2021

Decreto non soggetto a controllo ai sensi della D.G.R. n. 553/2016

**Numero adozione: 25108 - Data adozione: 29/11/2023**

Oggetto: R.D. 1775/33 - Regolamento Regione Toscana n. 61/r del 16/08/2016 e s.m.i. - Procedimento/Pratica SiDIT n. 11612/2023-424316/2020; Codice locale n. 4246 - P5. Concessione di derivazione di acque pubbliche sotterranee nel Comune di Firenze, Località PONTE A MENSOLA.

Il presente atto è pubblicato integralmente sul BURT ai sensi degli articoli 4, 5 e 5 bis della l.r. 23/2007 e sulla banca dati degli atti amministrativi della Giunta regionale ai sensi dell'art.18 della l.r. 23/2007. E' escluso dalla pubblicazione l'allegato A nel rispetto dei limiti alla trasparenza posti dalla normativa statale.

Data certificazione e pubblicazione in banca dati ai sensi L.R. 23/2007 e ss.mm.: 30/11/2023

Documento informatico firmato digitalmente ai sensi del testo unico D.P.R. 28 dicembre 2000,n. 445, del D.Lgs. 7 marzo 2005, n. 82 e norme collegate, il quale sostituisce il testo cartaceo e la firma autografa.

Numero interno di proposta: 2023AD028370

## IL DIRIGENTE

VISTO il R.D. 11 dicembre 1933 n. 1775 "Testo unico delle disposizioni sulle acque e impianti elettrici";

VISTA la L. 7 agosto 1990 n. 241 e ss. mm.ii.;

VISTO il D.Lgs 31 marzo 1998 n. 112 "Conferimento di funzioni e compiti amministrativi dello Stato alle regioni ed agli enti locali", in attuazione del capo I della legge 15 marzo 1997, n. 59;

VISTA la Deliberazione del Consiglio della Regione Toscana 25 gennaio 2005 n. 6 "Approvazione del piano di tutela delle acque";

VISTO il D.Lgs. 3 aprile 2006 n. 152 "Norme in materia ambientale";

VISTA la L.R. 3 marzo 2015 n. 22 "Riordino delle funzioni provinciali e attuazione della legge 7 aprile 2014 n. 56";

VISTA la L.R. 28 dicembre 2015 n. 80 "Norme in materia di difesa del suolo, tutela delle risorse idriche e tutela della costa e degli abitati costieri";

VISTI i regolamenti della Regione Toscana:

- 21 aprile 2015, n. 51/R "Regolamento di attuazione dell'articolo 11, comma 1, lettere e) ed f) della legge regionale 28 dicembre 2015 n. 80. Disciplina degli obblighi di misurazione delle portate e dei volumi dei prelievi e delle restituzioni di acqua pubblica e delle modalità di trasmissione dei risultati delle misurazioni";

- 16 agosto 2016, n. 61/R "Regolamento di attuazione dell'articolo 11, commi 1 e 2, della legge regionale 28 dicembre 2015 n. 80 (Norme in materia di difesa del suolo, tutela delle risorse idriche e tutela della costa e degli abitati costieri) recante disposizioni per l'utilizzo razionale della risorsa idrica e per la disciplina dei procedimenti di rilascio dei titoli concessori e autorizzatori per l'uso di acqua. Modifiche al D.P.G.R. 51/R/2015";

VISTA la delibera della Giunta regionale 21/01/2019 n. 58, pubblicata nel Burt il 30/01/2019, recante "Indirizzi di prima applicazione per la valutazione ambientale ex ante delle derivazioni idriche e l'individuazione del deflusso ecologico in relazione agli obiettivi di qualità ambientale definiti dai Piani di gestione delle Acque delle autorità di Distretto Idrografico ricadenti nel territorio della Regione Toscana";

VISTA la delibera della Giunta Regionale del 1 ottobre 2018 n. 1068 "Delibera di determinazione dei canoni sulle utilizzazioni delle acque per l'annualità 2018" e successive delibere di aggiornamento dei canoni sulla base del tasso di inflazione programmata (TIP);

CONSIDERATO che con domanda in data 08-04-2017 al numero protocollo 187758 il richiedente PRESIDENT AND FELLOWS OF HARVARD COLLEGE, con sede legale in VIA DI VINCIGLIATA, Fiesole, C.F. 80006910485, ha fatto richiesta di Concessione di derivazione di acqua pubblica nel Comune di Firenze, Località PONTE A MENSOLA nel terreno individuato al N.C.T nel foglio n. 98, particella n. 85 ad uso CIVILE;

VISTI gli esiti dell'istruttoria svolta dall'Ufficio e le caratteristiche della derivazione che possono essere così sintetizzate:

- la quantità di acqua da derivare, sulla quale è calcolato il canone di concessione, è fissata in misura della portata media di 0,01 l/s, per un fabbisogno di 350 metri cubi annui, destinati ad uso CIVILE;

CONSIDERATO CHE la società richiedente ha versato in data 30/10/2023 la somma di € 243,47 (*euro duecentoquarantatrè virgola quarantasette centesimi*) tramite bonifico su C/C bancario IBAN IT41 X

07601 02800 001031581018 intestato a Regione Toscana, a titolo di cauzione a garanzia del pagamento del canone di concessione di derivazione d'acqua pubblica ai sensi dell'art. 60 della D.P.G.R. 61/R/2016 e della D.G.R.T. n. 1068/2018 e degli obblighi assunti con il disciplinare di concessione, somma che sarà restituita alla scadenza della concessione senza rinnovo;

DATO ATTO CHE il richiedente ha sottoscritto il Disciplinare conservato agli atti e allegato al presente decreto per farne parte integrante e sostanziale (allegato A), contenente gli obblighi e le condizioni cui è vincolata la concessione di acque pubbliche di cui all'oggetto;

DATO ATTO CHE il Disciplinare in questione è conforme allo schema tipo approvato con Delibera G.R.T. n. 194 del 16/03/2016;

RITENUTA l'istanza presentata meritevole di approvazione;

DATO ATTO che il responsabile del procedimento amministrativo, ai sensi della Legge 241/1990 e s.m.i., è il titolare di incarico di Elevata Qualificazione in "Procedure tecnico autorizzative in materia di acque - Valdarno Superiore";

DATO ATTO CHE l'imposta di bollo relativa al presente atto è stata regolarmente assolta;

Tutto ciò premesso e considerato

#### DECRETA

1. di rilasciare, entro i limiti di disponibilità dell'acqua e fatti salvi i diritti di terzi, al richiedente PRESIDENT AND FELLOWS OF HARVARD COLLEGE, con sede legale in VIA DI VINCIGLIATA, Fiesole, C.F. 80006910485, la concessione di acque sotterranee tramite n. 1 POZZO ubicato al foglio n. 98, particella n. 85 in Comune di Firenze, Località PONTE A MENSOLA per uso CIVILE per una portata media di 0,01 l/s di acqua sulla base della quale sarà calcolato il canone di concessione;

2. di stabilire la durata della concessione in anni 15 con decorrenza dalla data del presente atto;

3. di approvare il Disciplinare conservato agli atti dell'ufficio scrivente e allegato al presente decreto per farne parte integrante e sostanziale (allegato A), contenente gli obblighi e le condizioni cui è vincolata la concessione di acque pubbliche di cui all'oggetto;

4. di dichiarare che gli obblighi derivanti dalla presente concessione sono regolati come stabilito nel Disciplinare di Concessione richiamato e approvato al precedente punto 3;

5. di dichiarare che ai sensi della D.G.R. n. 1068/2018 e successive delibere di aggiornamento dei canoni sulla base del tasso di inflazione programmata (TIP), il canone annuo è stabilito nella misura di € 243,47 (*euro duecentoquarantatré virgola quarantasette centesimi*);

6. di dichiarare che la Regione Toscana resta sollevata da ogni onere e responsabilità in dipendenza dell'attingimento, inclusi gli eventuali danni verso terzi e qualsiasi altro danno si possa verificare, durante l'esercizio della derivazione, alle persone ed alla proprietà pubblica e privata, che saranno in ogni caso posti a carico del Concessionario;

7. di trasmettere il presente provvedimento al Concessionario e al Comune di Firenze;

Avverso il presente provvedimento è ammesso ricorso nei confronti dell'autorità giudiziaria competente nei termini di legge.

IL DIRIGENTE

*Allegati n. 1*

*A*

*DISCIPLINARE*

*118a60bf1e7a3ee3f189ffd69b5405990e462775f9eaa2abe1521b6300e67427*



**REGIONE TOSCANA**

DIREZIONE DIFESA DEL SUOLO E PROTEZIONE CIVILE

SETTORE GENIO CIVILE VALDARNO SUPERIORE

**Responsabile di settore Gennarino COSTABILE**

Incarico: DECR. DIRIG. CENTRO DIREZIONALE n. 8656 del 21-05-2021

Decreto non soggetto a controllo ai sensi della D.G.R. n. 553/2016

**Numero adozione: 25116 - Data adozione: 29/11/2023**

Oggetto: R.D. 1775/33 - Regolamento Regione Toscana n. 61/r del 16/08/2016 e s.m.i. - Procedimento/Pratica SiDIT n. 11896/2023-424321/2020; Codice locale n. 4251 - P7. Concessione di derivazione di acque pubbliche sotterranee nel Comune di Firenze, Località Corbignano.

Il presente atto è pubblicato integralmente sul BURT ai sensi degli articoli 4, 5 e 5 bis della l.r. 23/2007 e sulla banca dati degli atti amministrativi della Giunta regionale ai sensi dell'art.18 della l.r. 23/2007. E' escluso dalla pubblicazione l'allegato A nel rispetto dei limiti alla trasparenza posti dalla normativa statale.

Data certificazione e pubblicazione in banca dati ai sensi L.R. 23/2007 e ss.mm.: 30/11/2023

Documento informatico firmato digitalmente ai sensi del testo unico D.P.R. 28 dicembre 2000,n. 445, del D.Lgs. 7 marzo 2005, n. 82 e norme collegate, il quale sostituisce il testo cartaceo e la firma autografa.

Numero interno di proposta: 2023AD028364

## IL DIRIGENTE

VISTO il R.D. 11 dicembre 1933 n. 1775 "Testo unico delle disposizioni sulle acque e impianti elettrici";

VISTA la L. 7 agosto 1990 n. 241 e ss. mm.ii.;

VISTO il D.Lgs 31 marzo 1998 n. 112 "Conferimento di funzioni e compiti amministrativi dello Stato alle regioni ed agli enti locali", in attuazione del capo I della legge 15 marzo 1997, n. 59;

VISTA la Deliberazione del Consiglio della Regione Toscana 25 gennaio 2005 n. 6 "Approvazione del piano di tutela delle acque";

VISTO il D.Lgs. 3 aprile 2006 n. 152 "Norme in materia ambientale";

VISTA la L.R. 3 marzo 2015 n. 22 "Riordino delle funzioni provinciali e attuazione della legge 7 aprile 2014 n. 56";

VISTA la L.R. 28 dicembre 2015 n. 80 "Norme in materia di difesa del suolo, tutela delle risorse idriche e tutela della costa e degli abitati costieri";

VISTI i regolamenti della Regione Toscana:

- 21 aprile 2015, n. 51/R "Regolamento di attuazione dell'articolo 11, comma 1, lettere e) ed f) della legge regionale 28 dicembre 2015 n. 80. Disciplina degli obblighi di misurazione delle portate e dei volumi dei prelievi e delle restituzioni di acqua pubblica e delle modalità di trasmissione dei risultati delle misurazioni";

- 16 agosto 2016, n. 61/R "Regolamento di attuazione dell'articolo 11, commi 1 e 2, della legge regionale 28 dicembre 2015 n. 80 (Norme in materia di difesa del suolo, tutela delle risorse idriche e tutela della costa e degli abitati costieri) recante disposizioni per l'utilizzo razionale della risorsa idrica e per la disciplina dei procedimenti di rilascio dei titoli concessori e autorizzatori per l'uso di acqua. Modifiche al D.P.G.R. 51/R/2015";

VISTA la delibera della Giunta regionale 21/01/2019 n. 58, pubblicata nel Burt il 30/01/2019, recante "Indirizzi di prima applicazione per la valutazione ambientale ex ante delle derivazioni idriche e l'individuazione del deflusso ecologico in relazione agli obiettivi di qualità ambientale definiti dai Piani di gestione delle Acque delle autorità di Distretto Idrografico ricadenti nel territorio della Regione Toscana";

VISTA la delibera della Giunta Regionale del 1 ottobre 2018 n. 1068 "Delibera di determinazione dei canoni sulle utilizzazioni delle acque per l'annualità 2018" e successive delibere di aggiornamento dei canoni sulla base del tasso di inflazione programmata (TIP);

CONSIDERATO che con domanda in data 07-04-2017 al numero protocollo 186124 il richiedente PRESIDENT AND FELLOWS OF HARVARD COLLEGE, con sede legale in VIA DI VINCIGLIATA, Fiesole, C.F. 80006910485, ha fatto richiesta di Concessione di derivazione di acque pubbliche sotterranee nel Comune di Firenze, Località Corbignano nel terreno individuato al N.C.T nel foglio n. 99, particella n. 25 ad uso CIVILE;

VISTI gli esiti dell'istruttoria svolta dall'Ufficio e le caratteristiche della derivazione che possono essere così sintetizzate:

- la quantità di acqua da derivare, sulla quale è calcolato il canone di concessione, è fissata in misura della portata media di 0,01 l/s, per un fabbisogno di 350 metri cubi annui, destinati ad uso CIVILE;

CONSIDERATO CHE la società richiedente ha versato in data 14/11/2023 la somma di € 253,94 (*euro duecentocinquantaquattro virgola novantaquattro centesimi*) tramite bonifico su C/C bancario IBAN IT41 X

07601 02800 001031581018 intestato a Regione Toscana, a titolo di cauzione a garanzia del pagamento del canone di concessione di derivazione d'acqua pubblica ai sensi dell'art. 60 della D.P.G.R. 61/R/2016 e della D.G.R.T. n. 1068/2018 e degli obblighi assunti con il disciplinare di concessione, somma che sarà restituita alla scadenza della concessione senza rinnovo;

DATO ATTO CHE il richiedente ha sottoscritto il Disciplinare conservato agli atti e allegato al presente decreto per farne parte integrante e sostanziale (allegato A), contenente gli obblighi e le condizioni cui è vincolata la concessione di acque pubbliche di cui all'oggetto;

DATO ATTO CHE il Disciplinare in questione è conforme allo schema tipo approvato con Delibera G.R.T. n. 194 del 16/03/2016;

RITENUTA l'istanza presentata meritevole di approvazione;

DATO ATTO che il responsabile del procedimento amministrativo, ai sensi della Legge 241/1990 e s.m.i., è il titolare di incarico di Elevata Qualificazione in "Procedure tecnico autorizzative in materia di acque - Valdarno Superiore";

DATO ATTO CHE l'imposta di bollo relativa al presente atto è stata regolarmente assolta;

Tutto ciò premesso e considerato

#### DECRETA

1. di rilasciare, entro i limiti di disponibilità dell'acqua e fatti salvi i diritti di terzi, al richiedente PRESIDENT AND FELLOWS OF HARVARD COLLEGE, con sede legale in VIA DI VINCIGLIATA, Fiesole, C.F. 80006910485, la concessione di acque sotterranee tramite n. 1 POZZO ubicato al foglio n. 99, particella n. 25 in Comune di Firenze, Località Corbignano per uso CIVILE per una portata media di 0,01 l/s di acqua sulla base della quale sarà calcolato il canone di concessione;

2. di stabilire la durata della concessione in anni 15 con decorrenza dalla data del presente atto;

3. di approvare il Disciplinare conservato agli atti dell'ufficio scrivente e allegato al presente decreto per farne parte integrante e sostanziale (allegato A), contenente gli obblighi e le condizioni cui è vincolata la concessione di acque pubbliche di cui all'oggetto;

4. di dichiarare che gli obblighi derivanti dalla presente concessione sono regolati come stabilito nel Disciplinare di Concessione richiamato e approvato al precedente punto 3;

5. di dichiarare che ai sensi della D.G.R. n. 1068/2018 e successive delibere di aggiornamento dei canoni sulla base del tasso di inflazione programmata (TIP), il canone annuo è stabilito nella misura di € 253,94 (*euro duecentocinquantatré virgola novantaquattro centesimi*);

6. di dichiarare che la Regione Toscana resta sollevata da ogni onere e responsabilità in dipendenza dell'attingimento, inclusi gli eventuali danni verso terzi e qualsiasi altro danno si possa verificare, durante l'esercizio della derivazione, alle persone ed alla proprietà pubblica e privata, che saranno in ogni caso posti a carico del Concessionario;

7. di trasmettere il presente provvedimento al Concessionario e al Comune di Firenze;

Avverso il presente provvedimento è ammesso ricorso nei confronti dell'autorità giudiziaria competente nei termini di legge.

IL DIRIGENTE

*Allegati n. 1*

**A**

**DISCIPLINARE**

*c3144caee2922f6158af00e7b573db2e72de191cbd918280be7db49bfac24047*





**REGIONE TOSCANA**

DIREZIONE DIFESA DEL SUOLO E PROTEZIONE CIVILE

SETTORE GENIO CIVILE TOSCANA SUD

**Responsabile di settore Renzo RICCIARDI**

Incarico: DECR. DIRIG. CENTRO DIREZIONALE n. 8656 del 21-05-2021

Decreto non soggetto a controllo ai sensi della D.G.R. n. 553/2016

**Numero adozione: 25117 - Data adozione: 29/11/2023**

Oggetto: Oggetto : Pratica SIDIT n. 2261/2023. T.U. 11/12/1933 n. 1775 - Regolamento n. 61/R/2016. Concessione di derivazione di acqua pubblica dal Torrente Zancona in località Ponte delle Rotelle nel Comune di Arcidosso (GR), per uso agricolo.

Il presente atto è pubblicato integralmente sul BURT ai sensi degli articoli 4, 5 e 5 bis della l.r. 23/2007 e sulla banca dati degli atti amministrativi della Giunta regionale ai sensi dell'art.18 della l.r. 23/2007. E' escluso dalla pubblicazione l'allegato A nel rispetto dei limiti alla trasparenza posti dalla normativa statale.

Data certificazione e pubblicazione in banca dati ai sensi L.R. 23/2007 e ss.mm.: 30/11/2023

Documento informatico firmato digitalmente ai sensi del testo unico D.P.R. 28 dicembre 2000,n. 445, del D.Lgs. 7 marzo 2005, n. 82 e norme collegate, il quale sostituisce il testo cartaceo e la firma autografa.

Numero interno di proposta: 2023AD028371

## IL DIRIGENTE

## VISTI:

- il R.D. 11/12/1933, n. 1775;
- il D.L.vo 31/03/1998, n. 112;
- la legge n. 241 del 1990 “Nuove norme del procedimento amministrativo”, come modificata dalla legge n. 69 del 2009 e s.m.i.;
- il D. Lgs. del 03/04/2006 n. 152, “Norme in materia ambientale”, artt. 95 e 96;
- la Deliberazione del Consiglio della Regione Toscana n. 6 del 25/01/2005 “Approvazione del piano di tutela delle acque”;
- i regolamenti emanati dalla Regione Toscana di cui al D.P.G.R. 21/04/2015 n. 50/R/2015, al D.P.G.R. 21/04/2015 n. 51/R/2015 e al D.P.G.R. 16/08/2016 n. 61/R/2016 e il successivo D.P.G.R. n. 46/R/2017 che approva modifiche ai Regolamenti 60/R/2016, 61/R/2016 e 51/R/2015;
- la L.R. n. 80 del 28/12/2015 “Norme in materia di difesa del suolo, tutela delle risorse idriche e tutela della costa e degli abitati costieri”;
- la D.G.R. n. 1341 del 29/12/2015 “Indirizzi operativi per lo svolgimento delle funzioni amministrative regionali in materia di difesa del suolo ai sensi dell’art. 9 comma 4 della L.R. 22/2015”;
- la D.G.R. 23/02/2016 n. 122 per il subentro nei procedimenti ai sensi dell’art. 11bis comma 2 della L.R. 22/2015 in materia di difesa del suolo;
- la Delibera n. 938 del 13/09/2021, Delibera n. 1068 del 01/10/2018 “Determinazione dei canoni sulle utilizzazioni delle acque” e successiva Delibera n. 1035 del 05/08/2019;
- la L.R. 19 del 16/04/2019;
- Delibera n. 1219 del 02/11/2022 “Aggiornamento dei canoni e degli indennizzi del demanio idrico al tasso di inflazione programmata per l’annualità 2022, ai sensi dell’articolo 6, comma 2 della L.R. 28 dicembre 2015 n. 80”.
- la Delibera n. 1554 del 27/12/2022;
- la L.R. n. 45 del 29.12.2022 “Legge di stabilità per l’anno 2023”;
- la Delibera n. 1208 del 23/10/2023.

VISTA l’istanza, acquisita al prot. della Regione Toscana n. 327026 del 25/08/2022, della Richiedente (i cui dati identificativi sono esplicitati nell’allegato disciplinare che costituisce parte integrante e sostanziale del presente atto), con la quale viene chiesta la concessione per derivare acqua pubblica dal Torrente Zancona in località Ponte delle Rotelle nel Comune di Arcidosso (GR), per uso agricolo - Pratica SIDIT n. 2261/2023;

VISTO il disciplinare, contenente gli obblighi e le condizioni cui è vincolato il rapporto di concessione di derivazione acqua pubblica, firmato dalla Richiedente in data 27/11/2023, allegato al presente atto sotto la lettera A e che ne costituisce parte integrante e sostanziale;

VISTO il parere dell’Autorità di Bacino Distrettuale dell’Appennino Settentrionale;

VISTO il parere della Direzione Agricoltura e Sviluppo Rurale - Settore Attività Faunistica Venatoria, Pesca in mare e rapporti con i gruppi di azione locale della pesca (FLAGS), Pesca in acque interne della Regione Toscana - Sede di Grosseto;

## CONSIDERATO CHE:

- il prelievo verrà effettuato tramite una motopompa da posizionare sul corso d’acqua denominato Torrente Zancona in località loc. Ponte delle Rotelle nel Comune di Arcidosso (GR), nel punto

indicato nella planimetria allegata alla domanda di concessione (Coordinate Lat. 4749450,36 – Long. 1705678,63 Gauss-Boaga). Alla pompa verrà collegata una tubazione mobile per portare l'acqua emunta ai terreni da irrigare e per il lavaggio delle strutture collegate all'attività zootecnica;

- la ditta ha richiesto di derivare una portata di acqua massima pari a 0,4 (zerovirgolaquattro) litri al secondo, una portata media annua di concessione pari a 0,07 (zerovirgolazerosette) litri al secondo, per un volume annuo di 2.190,00 (duemilacentonovantavirgolazero) metri cubi;
- a seguito degli accertamenti effettuati è possibile stabilire che le condizioni locali corrispondono a quanto riportato negli atti tecnici presentati a corredo dell'istanza di concessione;

DATO ATTO:

- che l'imposta di bollo è stata assolta ai sensi del D.P.R. 642/72;
- che a seguito dell'esperita istruttoria non sono emersi ulteriori elementi volti a determinare un provvedimento di diniego al rilascio della concessione demaniale idrica;
- dell'assenza di conflitto di interessi da parte del Dirigente sottoscrittore, ai sensi dell'art. 6 bis della L. 7 agosto 1990, n. 241, introdotto dalla L. 6 novembre 2012, n. 190;

DATO ATTO che il responsabile del procedimento amministrativo, ai sensi della Legge 241/1990 e s.m.i., è il Dirigente del Genio Civile Toscana Sud;

ACCERTATA la regolarità tecnica attestante la correttezza dell'azione amministrativa del presente atto che con la sottoscrizione dello stesso viene attestata;

Tutto ciò premesso e considerato:

#### DECRETA

1. di rilasciare, entro i limiti di disponibilità dell'acqua e fatti salvi i diritti di terzi, alla Richiedente (i cui dati identificativi sono esplicitati nell'allegato disciplinare che costituisce parte integrante e sostanziale del presente atto), la Concessione Demaniale Idrica per derivare acqua pubblica dal Torrente Zancona in località Ponte delle Rotelle nel Comune di Arcidosso (GR), nel punto indicato nella planimetria allegata alla domanda di concessione (Coordinate Lat. 4749450,36 – Long. 1705678,63 Gauss-Boaga);
2. di concedere il prelievo per una portata massima di 0,4 (zerovirgolaquattro) litri al secondo, una portata media annua di 0,07 (zerovirgolazerosette) litri al secondo, per un volume massimo di 2.190,00 (duemilacentonovantavirgolazero) metri cubi/anno, stoccando parte della risorsa idrica nelle due cisterne esistenti nel periodo autunnale-primaverile, per uso agricolo;
3. di approvare il progetto delle opere di derivazione, come previsto dall'art. 56 del regolamento d.p.g.r. 61/R/2016 e succ. mod.;
4. di approvare il disciplinare contenente gli obblighi e le condizioni cui è vincolata la presente concessione di derivazione acqua pubblica, sottoscritto dalla Richiedente, in data 27/11/2023 (come previsto dall'art. 56 del regolamento d.p.g.r. 61/R/2016 e succ. mod.), allegato al presente atto sotto la lettera A e che ne fa parte integrante e sostanziale;
5. di stabilire che la concessione è accordata per un periodo di anni 10 (dieci) dalla data del presente provvedimento di concessione;
6. che la concessione è subordinata alla corresponsione di canone annuale;

7. che l'esercizio della derivazione di acque pubbliche dovrà essere conforme al contenuto degli elaborati progettuali presentati a corredo dell'istanza e dovrà avvenire secondo le prescrizioni contenute nel disciplinare allegato al presente atto sotto la lettera A e che ne fa parte integrante e sostanziale, redatto in conformità allo schema approvato con Delibera G.R. n. 194 del 16/03/2016 e sottoscritto dalla Richiedente, in data 27/11/2023;
8. che la Regione Toscana resta sollevata da ogni onere e responsabilità in dipendenza dell'attingimento, inclusi gli eventuali danni verso terzi e qualsiasi altro danno si possa verificare, durante l'esercizio della derivazione, alle persone ed alla proprietà pubblica e privata, che saranno in ogni caso posti a carico del Concessionario;
9. che la presente concessione non costituisce titolo idoneo a consentire l'accesso e l'occupazione o l'uso della proprietà di terzi per la costruzione delle opere di presa, adduzione e distribuzione e per l'esercizio della derivazione;
10. di trasmettere il presente atto alla Richiedente;

Avverso il presente provvedimento è ammesso ricorso nei confronti dell'autorità giudiziaria competente nei termini di legge.

IL DIRIGENTE

*Allegati n. 1*

**A**

**DISCIPLINARE**

*e379b84e495f852a30337e19da28271733d3f4aa6c2d8b485529750bc867b9ea*



**REGIONE TOSCANA**

DIREZIONE DIFESA DEL SUOLO E PROTEZIONE CIVILE

SETTORE GENIO CIVILE TOSCANA SUD

**Responsabile di settore Renzo RICCIARDI**

Incarico: DECR. DIRIG. CENTRO DIREZIONALE n. 8656 del 21-05-2021

Decreto non soggetto a controllo ai sensi della D.G.R. n. 553/2016

**Numero adozione: 25125 - Data adozione: 28/11/2023**

Oggetto: Pratica SiDIT n. 2262/2023(Proc. n. 3404/2023) Codice Locale n. 2472 O.I.- Concessione demaniale per cinque attraversamenti aerei con linea elettrica a MT(tip. 1.2) dei corsi d'acqua Fosso della Coroncina(TS7132), Fosso di Ribucciano(TS7169), Torrente Bozzone(TS7695) e del suo affluente privo di denominazione (TS7694), del Torrente Arbia (TS7548) e per tre attraversamenti sotterranei (tip 11) del Fosso Val di Montone(TS7008), del Fosso di Riluogo(TS7434) e del Torrente Biena (TS5947), situati in varie località nei comuni di Siena, Asciano (SI) e Castelnuovo Berardenga (SI). Concessionario: E-distribuzione S.p.A.

Il presente atto è pubblicato integralmente sul BURT ai sensi degli articoli 4, 5 e 5 bis della l.r. 23/2007 e sulla banca dati degli atti amministrativi della Giunta regionale ai sensi dell'art.18 della l.r. 23/2007.

Data certificazione e pubblicazione in banca dati ai sensi L.R. 23/2007 e ss.mm.: 30/11/2023

Documento informatico firmato digitalmente ai sensi del testo unico D.P.R. 28 dicembre 2000,n. 445, del D.Lgs. 7 marzo 2005, n. 82 e norme collegate, il quale sostituisce il testo cartaceo e la firma autografa.

Numero interno di proposta: 2023AD028284

## IL DIRIGENTE

VISTI gli artt. 93, 95, 97 e 98 del R.D. 523/1904 “Testo unico delle disposizioni di legge intorno alle opere idrauliche delle diverse categorie”;

VISTO l'art. 1, comma 1, della L.R. n. 2/1971, che ha istituito l'imposta regionale sulle concessioni statali per l'occupazione e l'uso dei beni del demanio e del patrimonio indisponibile dello Stato, situati nell'ambito della Regione, attualmente commisurata al 50% del canone di concessione dei beni del demanio idrico e delle relative aree, il cui versamento deve essere effettuato entro il 31 dicembre dell'anno in cui deve essere versato il canone di concessione;

VISTA la Legge 241/1990 e ss.mm.ii. “Nuove norme in materia di procedimento amministrativo e di diritto di accesso ai documenti amministrativi”;

VISTA la L. 37/1994 “Norme per la tutela ambientale delle aree demaniali dei fiumi, torrenti, laghi e altre acque pubbliche”;

VISTO il D.Lgs. n. 112 del 31/03/1998 "Conferimento di funzioni e compiti amministrativi dello Stato alle regioni ed agli enti locali, in attuazione del capo I della legge 15 marzo 1997, n. 59”;

VISTA la L.R. 23 luglio 2009 n. 40 “Norme sul procedimento amministrativo, per la semplificazione e la trasparenza dell'attività amministrativa”;

VISTA la L.R. 79/2012 “Nuova disciplina in materia di consorzi di bonifica. Modifiche alla L.R. 69/2008 e alla L.R. 91/1998. Abrogazione della L.R. 34/1994”;

VISTA la D.C.R.T. n. 57 del 11/06/2013 “Individuazione del reticolo idrografico e di gestione ai sensi dell'articolo 22, comma 1, lettera e), della legge regionale 27 dicembre 2012, n. 79 (Nuova disciplina in materia di consorzi di bonifica. Modifiche alla l.r. 69/2008 e alla l.r. 91/1998. Abrogazione della l.r. 34/1994)”;

VISTA la L.R. 22/2015 “Riordino delle funzioni provinciali e attuazione della legge 7 aprile 2014, n. 56”, che dispone in ordine al trasferimento alla Regione Toscana della gestione del demanio idrico e dell'introito dei relativi proventi;

VISTA la L.R. 30/2015 “Norme per la conservazione e la valorizzazione del patrimonio naturalistico-ambientale regionale. Modifiche alla l.r. 24/1994, alla l.r. 65/1997, alla l.r. 24/2000 ed alla l.r. 10/2010”;

VISTA la L.R. 80/2015 "Norme in materia di difesa del suolo, tutela delle risorse idriche e tutela della costa e degli abitati costieri", ed in particolare l'art. 2, lett. i);

VISTO il Decreto Dirigenziale n. 463 del 12/02/2016 con il quale si approva lo schema del decreto di concessione delle aree demaniali;

VISTO il Decreto del Presidente della Giunta Regionale Toscana n. 60/R del 12/08/2016 “Regolamento in attuazione dell'art. 5 della LR 80/2015, recante disciplina per il rilascio delle concessioni per l'utilizzo del demanio idrico e criteri per la determinazione dei canoni.”, d'ora in avanti “Regolamento”;

VISTA la Delibera della Giunta Regionale n. 1138 del 15/11/2016 “Determinazione dei canoni per l'uso demanio idrico – revoca della DGRT n. 813/2016”, con la quale sono stati determinati i canoni di concessione per l'anno 2016;

VISTA la Delibera della Giunta Regionale n. 888 del 07/08/2017 “Determinazione dei canoni per l’uso del Demanio Idrico – revoca della D.G.R.T. n. 1138 del 15/11/2016”, con cui sono stati rideterminati sia i canoni da applicare alle varie tipologie di concessioni per l’utilizzo delle aree demaniali, sia i nuovi importi per quanto concerne gli oneri istruttori oltre alle modalità di pagamento e riscossione;

VISTA la Delibera della Giunta Regionale n. 1414 del 17/12/2018 con la quale si introducono alcune modifiche nell’applicazione dei canoni di specifiche occupazioni demaniali e si confermano, per il resto, i canoni per l’uso del demanio idrico fissati dalla precedente DGRT 888/2017;

VISTA la L.R. 41/2018 “Disposizioni in materia di rischio di alluvioni e di tutela dei corsi d’acqua in attuazione del decreto legislativo 23 febbraio 2010, n. 49 (Attuazione della direttiva 2007/60/CE relativa alla valutazione e alla gestione dei rischi di alluvioni). Modifiche alla l.r. 80/2015 e alla l.r. 65/2014”;

VISTO il Decreto del Presidente della Giunta Regionale 25 luglio 2018, n. 42/R “Regolamento per lo svolgimento delle attività di polizia idraulica, polizia delle acque, e servizio di piena, in attuazione dell’articolo 5 della legge regionale 28 dicembre 2015, n. 80 (Norme in materia di difesa del suolo, tutela delle risorse idriche e tutela della costa e degli abitati costieri)”;

VISTA la Delibera della Giunta Regionale n. 1219 del 02/11/2022 “Aggiornamento dei canoni e degli indennizzi del demanio idrico al tasso di inflazione programmata per l’annualità 2022, ai sensi dell’articolo 6, comma 2 della L.R. 28 dicembre 2015 n. 80”, con la quale si stabilisce che per l’annualità 2022 l’aggiornamento dei canoni di concessione e degli indennizzi sia fatto al tasso di inflazione del 7,1%;

VISTA la Delibera della Giunta Regionale n. 1555 del 27/12/2022 “Aggiornamento dei canoni per l’uso del demanio idrico ai sensi della l.r. n. 80/2015 e del d.p.g.r. n. 60/R/2016”;

VISTA la deliberazione del Consiglio Regionale 11 luglio 2023, n. 55 “Modifiche al reticolo idrografico e di gestione di cui alla legge regionale 27 dicembre 2012, n.79 approvato con deliberazione del Consiglio regionale 6 dicembre 2022, n. 103”;

VISTA l’istanza di concessione presentata da E-distribuzione S.p.A., avente sede legale in Roma, via Ombrone 2, C.F. 05779711000, acquisita agli atti di questo Settore con prot. n. 221757 del 12/05/2023 e successiva integrazione a variante, acquisita con prot. n. 414552 del 08/09/2023, con le quali è stata trasmessa in allegato la documentazione progettuale costituita da otto elaborati unici progettuali comprensivi di:

- Relazione Tecnica Descrittiva;
- Localizzazione Planimetrica (1:10.000);
- Planimetria Catastale (1:2.000);
- Tavole Grafica Progetto – Sezione Trasversale;
- Documentazione Fotografica;

VISTA la comunicazione di avvio del procedimento, trasmessa al richiedente con nota prot. n. 227976 del 16/05/2023;

DATO ATTO che il progetto, redatto dal tecnico incaricato dal richiedente, prevede la realizzazione di una linea elettrica a MT con cinque attraversamenti aerei (tip. 1.2) dei corsi d’acqua Fosso della Coroncina (TS7132), Fosso di Ribucciano (TS7169), del Torrente Bozzone (TS7695) e del suo affluente privo di denominazione (TS7694), del Torrente Arbia (TS7548), e tre attraversamenti sotterranei (tip 11) del Fosso Val di Montone (TS7008), del Fosso di Rilugio (TS7434), del Torrente Biena (TS5947), situati in varie località nei comuni di Siena, Asciano (SI) e Castelnuovo Berardenga (SI), come da elaborati tecnici allegati all’istanza;



ACCERTATO che i corsi d'acqua sopraindicati, riportati nel Reticolo Idrografico e di Gestione del Territorio Toscano di cui alla L.R. 79/2012 risultano acqua pubblica ai sensi della DCRT 57/2013 e ss.mm.ii.;

PRESO ATTO che la concessione richiesta comporta l'utilizzo del demanio idrico;

RICHIAMATO il contributo istruttorio trasmesso a questo Settore dal Consorzio di Bonifica 6 Toscana Sud, acquisito agli atti con prot. n. 238973 del 23/05/2023 (rif. prot. C6TS n. 3353 del 23/05/2023), nel quale non vengono rilevati motivi ostativi ai fini della manutenzione del corso d'acqua;

RICHIAMATA la nota redatta dal Settore Servizi Pubblici Locali, Energia e Inquinamento Atmosferico (rif. prot. n. 0529327 Data 21/11/2023), nella quale si comunica il termine della Conferenza dei Servizi e si allegano il rapporto di sintesi procedurale, oltre alle singole autorizzazioni rilasciate dai soggetti coinvolti;

RICHIAMATI i contributi istruttori trasmessi dal Settore Tutela della Natura e del Mare (rif. prot. n. 480687 del 20/10/2023 e prot. n.486376 del 24/10/2023), nei quali si valuta che l'intervento in oggetto non pregiudica il mantenimento dell'integrità del Sito Natura 2000 e si indicano le prescrizioni per la realizzazione degli interventi richiesti;

CONSIDERATO che:

- il progetto delle opere da realizzare presenta i requisiti per essere autorizzato con le prescrizioni di seguito riportate;
- la realizzazione dei lavori è disciplinata dal Capo VII del R.D. 523/1904 e dalla normativa regionale di riferimento;

DATO ATTO che nell'elaborato cartografico allegato al presente decreto sotto la lettera "A", quale parte integrante e sostanziale, vengono individuati gli attraversamenti oggetto della presente concessione;

CONSIDERATO che la concessione di cui trattasi è rilasciata senza procedura di assegnazione in concorrenza, in quanto rientra in uno dei casi previsti dall'art. 13 del Regolamento;

RITENUTO che, ai sensi dell'art. 24, comma 6, del Regolamento, la concessione possa essere accordata senza il disciplinare, dando atto che il presente decreto contiene gli elementi essenziali e le clausole che regolano il rapporto giuridico tra amministrazione concedente e concessionario;

VISTA la nota di richiesta di adempimenti preliminari al rilascio della concessione, trasmessa al richiedente con prot. n. 238973 del 23/05/2023;

DATO ATTO che, ai fini dell'uso previsto, dell'esercizio delle attività, il Concessionario è tenuto a munirsi di tutti i titoli abilitativi, autorizzativi e degli atti di assenso, comunque denominati, previsti dalle leggi vigenti;

DATO ATTO che ai sensi dell'art. 22 del Regolamento, il Concessionario si obbliga a:

- a) assumere la custodia dell'area demaniale in concessione, oltre che delle opere realizzate, mantenendole in buono stato, preservandole dal pericolo di distruzione o danneggiamento, salvaguardandole da intrusioni e manomissioni da parte di soggetti non autorizzati, a propria cura e spese;
- b) consentire l'accesso al personale di vigilanza incaricato dalla Concedente, che potrà in ogni momento effettuare verifiche per accertare lo stato di manutenzione dell'area e impartire l'ordine di effettuare gli interventi eventualmente necessari, ad insindacabile giudizio della

- stessa, per garantire il buon regime delle acque; consentire, inoltre, l'accesso al personale del consorzio di bonifica di riferimento per espletare le attività manutentive di competenza;
- c) sollevare fin d'ora la Concedente e il consorzio di bonifica competente da ogni onere e responsabilità per qualsiasi danno derivante alle persone ed alla proprietà pubblica e privata a seguito di inadeguata manutenzione o di inadeguata custodia del bene demaniale in concessione, assumendosi gli oneri del risarcimento;
  - d) rispettare le leggi ed i regolamenti ed ordinamenti di polizia urbana e di pubblica sicurezza, nonché la normativa in materia di polizia delle acque contenuta nel R.D. 523/1904 e nel R.D. 1775/1933, tenendo indenne la Regione da ogni conseguenza determinata dalla inosservanza di essi;
  - e) non mutare la destinazione del bene in concessione, né apportarvi aggiunte, innovazioni o altro senza la preventiva autorizzazione della Concedente, prendendo atto che tutte le opere addizionali e di miglioria autorizzate resteranno acquisite al demanio senza che il Concessionario possa avere diritto a rimborsi o indennizzi, e che qualora il Concessionario esegua le predette opere senza autorizzazione sarà tenuto alla rimessa in pristino, a propria cura e spese, salvo che la Concedente non ritenga di mantenerle senza alcun onere a proprio carico; sarà tenuto inoltre al risarcimento degli eventuali danni;
  - f) assumersi gli oneri di qualsiasi natura gravanti sul bene, ivi compresi gli oneri tributari;
  - g) non cedere né sub concedere, neppure parzialmente, il bene oggetto di concessione;
  - h) assumere gli oneri di manutenzione ordinaria e straordinaria dei beni e delle aree demaniali interessate, nonché delle opere e degli impianti ivi presenti.

Inoltre il Concessionario:

- si obbliga a porre in essere, a propria cura e spese, tutte le misure necessarie a garantire la stabilità nel tempo dei manufatti, anche in dipendenza del mutevole regime del corso d'acqua, previo ottenimento dell'autorizzazione dell'amministrazione Concedente, dichiarando fin d'ora di non aver nulla a pretendere per qualsiasi danno eventualmente occorso alle opere oggetto di concessione ed agli utilizzatori, per effetto delle piene e dei fenomeni di dinamica fluviale;
- rimane il solo ed unico responsabile agli effetti del risarcimento di tutti i danni che fossero arrecati alla proprietà privata, a cose o persone per effetto di quanto autorizzato/concesso e comunque tenendo indenne la Regione Toscana da qualsiasi responsabilità, anche giudiziale, per eventuali danni, reclami o molestie che potessero derivare dai lavori e dall'uso delle opere e/o dell'area;
- dovrà provvedere inoltre a ripristinare tempestivamente qualsiasi danno o guasto causato alle opere idrauliche ed al corso d'acqua in generale per effetto del presente atto, in conformità alle prescrizioni che saranno impartite dalla competente Autorità idraulica;
- è obbligato, ai sensi dell'art.2 del R.D. 523/1904, ad eseguire a proprie spese e non appena ricevutane intimazione, tutte quelle varianti e modifiche, compresa anche l'eventuale demolizione delle opere stesse e la messa in pristino dello stato dei luoghi, che, a giudizio insindacabile dell'Autorità idraulica, si rendessero necessarie per garantire il buon regime idraulico o in seguito all'accertamento di effetti dannosi delle opere stesse o per le variate condizioni del corso d'acqua o per ogni altro pubblico interesse che potesse sopravvenire;
- dovrà farsi carico di ogni atto ed onere necessario per procedere all'eventuale occupazione e/o interferenza con i terreni e le proprietà private e/o pubbliche limitrofe;

DATO ATTO che nella realizzazione delle opere dovranno essere osservate le prescrizioni tecniche e generali, che vengono di seguito specificate:

**PRESCRIZIONI TECNICHE:**

- durante l'esecuzione dei lavori non dovrà essere mai impedito o ostacolato il regolare deflusso delle acque né essere mai ridotta l'efficienza idraulica delle opere di difesa presenti nel tratto del corso d'acqua interessato dai lavori;
- durante l'esecuzione dei lavori dovranno essere messi in atto tutti gli accorgimenti e le precauzioni necessarie affinché l'interferenza con la dinamica fluviale non determini aggravio di rischio idraulico ed in generale pericolo per l'incolumità delle persone e danni ai beni pubblici e privati;

- tutte le opere provvisionali occorrenti per l'esecuzione dei lavori dovranno ingombrare il meno possibile l'alveo del corso d'acqua ed in ogni caso dovranno essere rimosse a lavori ultimati e comunque prima del sopraggiungere delle piene;
- tutti i lavori dovranno essere eseguiti a perfetta regola d'arte secondo le normative, le specifiche e le linee guida esistenti per i materiali da costruzione e le modalità realizzative. Le opere finite dovranno risultare conformi ai disegni allegati all'istanza;
- al termine di ogni giornata lavorativa eventuali materiali di risulta, detriti ed opere provvisionali, dovranno essere allontanati dal cantiere che interessa le pertinenze fluviali;
- i lavori che in qualsiasi modo interesseranno l'alveo del corso d'acqua dovranno essere eseguiti in condizioni meteorologiche favorevoli, mentre in condizioni di meteo avverse, in particolare con codice allerta giallo, arancione o rosso del Centro Funzionale Regionale – [www.cfr.toscana.it](http://www.cfr.toscana.it), dovranno essere interrotti per tutta la durata dell'avviso;
- i lavori dovranno essere svolti in conformità alle disposizioni per la salvaguardia dell'ittiofauna contenute nel Piano Ittico Provinciale e dovranno essere adottati tutti gli accorgimenti necessari al fine di evitare intorbidamenti che possano arrecare danno alla fauna ittica;
- prescrizioni su eventuali interventi di taglio di alberature:
  - gli interventi siano effettuati nel rispetto del R.D. 523/1904, con particolare riferimento all'art. 96 lett. "c";
  - siano richiesti eventuali pareri/nulla osta a altri Organi competenti in materia ambientale e di taglio vegetazione e ne siano rispettate le eventuali prescrizioni riportate;
  - si prenda espressamente atto di quanto riportato nella seguente normativa vigente:
    - Delibera della Giunta Regionale della Toscana n. 1315 del 28/10/2019 "Direttive regionali per la manutenzione dei corsi d'acqua e per la protezione e conservazione dell'ecosistema toscano";
    - L.R. 39/2000 "Legge forestale della Toscana" e ss.mm.ii;
    - L.R. 30/2015 "Norme per la conservazione e la valorizzazione del patrimonio naturalistico-ambientale regionale. Modifiche alla l.r. 24/1994, alla l.r. 65/1997, alla l.r. 24/2000 ed alla l.r. 10/2010";
    - D.P.G.R. 48/R/2003 "Regolamento Forestale";
- al termine dei lavori dovrà essere ripristinato lo stato dei luoghi interessato dal cantiere e da occupazioni temporanee, comprensivo di tutte quelle aree che hanno visto il passaggio dei mezzi sia lungo le rive degli alvei che sulle viabilità di accesso;
- il Concessionario deve intervenire anche successivamente al completamento delle opere qualora, per effetto di assestamento, di dilavamento e/o erosione, si manifestassero avvallamenti, cedimenti e fessurazioni nell'area interessata dall'intervento;
- in caso di terreno bagnato è vietato il transito ai mezzi pesanti su argini, sponde e relative pertinenze;
- qualora il cavo aereo in M.T. non consentisse il libero accesso alle aree interessate e/o ostacolasse le attività di istituto di questo Ente, eventuali interventi di interruzione dell'elettricità e i relativi costi correlati saranno a carico della Società proponente, escludendo gli Enti citati da qualsiasi controversia che ne dovesse conseguire;
- l'esecuzione dei lavori, dovrà avvenire nel rispetto e in conformità a quanto previsto dagli enti gestori delle altre reti infrastrutturali, quali viabilità stradale, linee telefoniche etc., i quali non potranno comunque condizionare e/o limitare quanto previsto dal presente atto;

#### PRESCRIZIONI GENERALI:

- la presente autorizzazione riguarda esclusivamente l'esecuzione delle opere indicate in premessa, per cui ogni variazione od ogni ulteriore opera o attività non indicata negli elaborati progettuali inoltrati, od altro comunque non previsto, dovrà essere sottoposto ad ulteriore esame di questo Settore per la nuova eventuale autorizzazione prima della loro esecuzione;
- la presente autorizzazione ha validità di tre anni dalla data del rilascio, pena la decadenza del presente atto senza necessità di ulteriori comunicazioni da parte dello scrivente ufficio; la stessa può essere rinnovata una sola volta, per un periodo massimo di tre anni, su richiesta dell'interessato da presentare almeno trenta giorni prima della scadenza;

- le opere saranno eseguite a totale cura e spese del richiedente;
- il Concessionario deve comunicare tempestivamente a questo Genio Civile e al Consorzio 6 Toscana Sud la data di inizio dei lavori e il nominativo del tecnico responsabile dei lavori / direzione lavori, con relativo recapito telefonico e postale e la ditta esecutrice; inoltre entro 60 giorni dal termine dei lavori dovrà provvedere a comunicarne la data e trasmettere contestualmente anche l'attestazione dalla quale risulti che le opere o gli interventi siano stati realizzati ed ultimati in conformità al progetto ed eventuali varianti autorizzate e nel rispetto delle condizioni espresse nel presente provvedimento autorizzativo;
- il Concessionario deve altresì attenersi a quanto indicato nelle sopraccitate note redatte dal Settore Tutela della Natura e del Mare (rif. prot. n. 480687 del 20/10/2023 e prot. n. 486376 del 24/10/2023), che qui devono intendersi integralmente riportate e trascritte;

DATO ATTO che la concessione demaniale, decorrente dalla data di adozione del presente atto, può essere rilasciata per la durata massima di diciannove anni, ai sensi dell'art. 5, comma 2, del Regolamento;

CONSIDERATO che, come espressamente previsto all'art. 23 del Regolamento, alla cessazione della concessione, per decorrenza del termine di durata sopra indicato, rinuncia, revoca o decadenza, la concessione si risolve col conseguente obbligo per il Concessionario di ripristinare, a proprie spese, le aree e i luoghi occupati nel termine assegnato dall'Amministrazione concedente e che in caso contrario si farà luogo all'esecuzione d'ufficio in danno del Concessionario, salvo valutare, d'ufficio o su istanza del concessionario, l'acquisizione al demanio dei manufatti realizzati dal concessionario medesimo, qualora non derivi alcun onere per la Regione e senza che possa essere riconosciuto alcun compenso o indennizzo a favore del concessionario;

CONSIDERATO che, ai sensi dell'art. 25 del Regolamento, il rinnovo della concessione è ammissibile solo nei casi di cui all'art. 13, comma 1 lettere a), b), c) e g) e la concessione non è rinnovabile tacitamente alla scadenza, la domanda di rinnovo deve essere presentata, almeno trenta giorni prima della scadenza della concessione, ai sensi e con le modalità di cui all'art. 14 e fino al rilascio della nuova concessione e solo qualora abbia presentato domanda di rinnovo nel termine predetto il richiedente può continuare ad utilizzare l'area con le medesime modalità e condizioni della concessione in scadenza previo pagamento di un corrispettivo commisurato al canone, salvo conguaglio al rilascio della concessione;

CONSIDERATO che il canone demaniale annuale per un attraversamento aereo con linea MT (tip. 1.2) ammonta ad € 91,56, determinato in base alle tariffe approvate dalla Giunta con la DGRT n. 888/2017 e ss.mm.ii. e ridotto del 20% ai sensi dell'art. 29 del Regolamento (come da richiesta del Concessionario pervenuta con nota prot. n. 502059 del 12/12/2016), precisando che il canone potrà essere aggiornato annualmente dalla Giunta Regionale sulla base del tasso di inflazione programmato per l'anno di riferimento;

CONSIDERATO che il canone demaniale annuale per un attraversamento sotterraneo con linea MT (tip. 11) ammonta ad € 268,80, determinato in base alle tariffe approvate dalla Giunta con la DGRT n. 888/2017 e ss.mm.ii. e ridotto del 20% ai sensi dell'art. 29 del Regolamento (come da richiesta del Concessionario pervenuta con nota prot. n. 502059 del 12/12/2016), precisando che il canone potrà essere aggiornato annualmente dalla Giunta Regionale sulla base del tasso di inflazione programmato per l'anno di riferimento;

CONSIDERATO che il canone dovrà essere corrisposto anche se il Concessionario non possa o non voglia fare uso in tutto o in parte della concessione e che in caso di rinuncia il pagamento del canone è dovuto per tutta l'annualità in cui l'istanza è stata presentata;

RITENUTO di commisurare a una annualità del canone il deposito cauzionale di cui all'art. 31 del Regolamento, versato dal concessionario a garanzia del regolare pagamento del canone e/o a titolo

di rimborso delle spese eventualmente sostenute da questa Amministrazione e da reintegrare fino alla suddetta misura nel caso di prelievi parziali di somme, nel corso della concessione;

TENUTO CONTO che la concessione è rilasciata a titolo oneroso e temporaneo e che il soggetto richiedente, in ottemperanza agli adempimenti preliminari richiesti con la nota sopracitata:

- ha provveduto al versamento dell'importo di € 737,45, corrispondente a 7/12-esimi del canone per l'anno 2023;
- ha provveduto al versamento dell'imposta sulle concessioni demaniali per l'anno 2023, pari ad € 368,73;
- ha provveduto al versamento di un deposito cauzionale pari ad una annualità del canone;
- ha assolto agli obblighi relativi all'imposta di bollo di € 16,00 ai sensi del D.P.R. 642/1972, come da documentazione conservata agli atti (F24 del 15/06/23 presso Banca Intesa SanPaolo spa);
- ha provveduto al versamento dell'imposta di registro per l'importo di € 480,40 e dell'imposta di bollo per le copie uso registrazione per l'importo di € 65,00;

RILEVATO che l'inosservanza delle condizioni e prescrizioni cui è vincolato il presente provvedimento, al pari dell'inosservanza delle norme contenute nel Capo VII del R.D. 523/1904, comporterà denuncia all'Autorità Giudiziaria ai sensi dell'art. 374 della L. 2248/1865, allegato F;

DATO ATTO che il presente decreto è sostanzialmente conforme allo schema approvato con Decreto del Direttore n. 463 del 12/02/2016, all. B;

DATO ATTO che, per quanto non espressamente previsto dal presente provvedimento, si applicano le disposizioni legislative e regolamentari, statali e regionali, vigenti in materia;

DATO ATTO che il Responsabile del procedimento, ai sensi della Legge 241/1990 e ss.mm.ii., è il Dirigente del Settore Genio Civile Toscana Sud;

Tutto ciò premesso e considerato

#### DECRETA

- 1) di rilasciare a E-distribuzione S.p.A., avente sede legale in Roma, via Ombrone 2, C.F. 05779711000, la concessione per cinque attraversamenti aerei con linea elettrica a MT (tip. 1.2) dei corsi d'acqua Fosso della Coroncina (TS7132), Fosso di Ribucciano (TS7169), Torrente Bozzone (TS7695) e del suo affluente privo di denominazione (TS7694), del Torrente Arbia (TS7548), e per tre attraversamenti sotterranei (tip 11) del Fosso Val di Montone (TS7008), del Fosso di Riluogo (TS7434) e del Torrente Biena (TS5947), situati in varie località nei comuni di Siena, Asciano (SI) e Castelnuovo Berardenga (SI), così come rappresentato nell'elaborato cartografico facente parte integrante e sostanziale del presente decreto (allegato "A");
- 2) di dare atto che gli effetti della concessione decorrono dalla data del presente decreto e che la stessa avrà scadenza in data 31/10/2042, secondo le disposizioni e le clausole espresse in precedenza;
- 3) di autorizzare l'esecuzione dell'opera suddetta ai soli fini idraulici ai sensi e per gli effetti dell'art. 2, comma 1, lettera i) e lettera n) della L.R. 80/2015 e degli artt. 93, 95, 97 e 98 del R.D. 523/1904, così come sopra descritto e rappresentato negli elaborati indicati in premessa e agli atti del Settore;
- 4) di dare atto che l'autorizzazione ad eseguire i lavori di cui alla presente concessione ha validità di tre anni dalla data del rilascio, pena la decadenza senza necessità di ulteriori comunicazioni da parte dello scrivente ufficio;

- 5) di dare atto che il Concessionario, per effetto del presente provvedimento, risulta soggetto agli obblighi di cui all'art. 22 del Regolamento, alle prescrizioni generali e tecniche, nonché alle disposizioni in materia di rinnovo e cessazione della Concessione di cui agli articoli 23 e 25 del Regolamento, distintamente evidenziate in narrativa;
- 6) di dare atto che il presente provvedimento è rilasciato ai soli fini di tutela delle opere idrauliche e del buon regime delle acque pubbliche, giusto l'art. 2 del R.D. 523/1904, e pertanto fa salvi e impregiudicati i diritti di terzi. Il destinatario è tenuto a munirsi di tutti gli ulteriori titoli abilitativi e atti di assenso previsti dalle leggi vigenti;
- 7) di dare atto che il Concessionario è a conoscenza che, ferme restando le vigenti disposizioni urbanistiche del Comune interessato, in assenza della presente concessione non possono iniziare i lavori;
- 8) di dare atto che il presente decreto è soggetto a registrazione ai sensi dell'art. 5 della Tariffa parte I, allegata al DPR 26/04/1986 n. 131;
- 9) di trasmettere per via telematica il presente provvedimento al Concessionario e al Tecnico incaricato.

Avverso il presente provvedimento è ammesso ricorso dinanzi all'Autorità Giudiziaria competente nei termini di legge.

Il Dirigente

*Allegati n. 1*

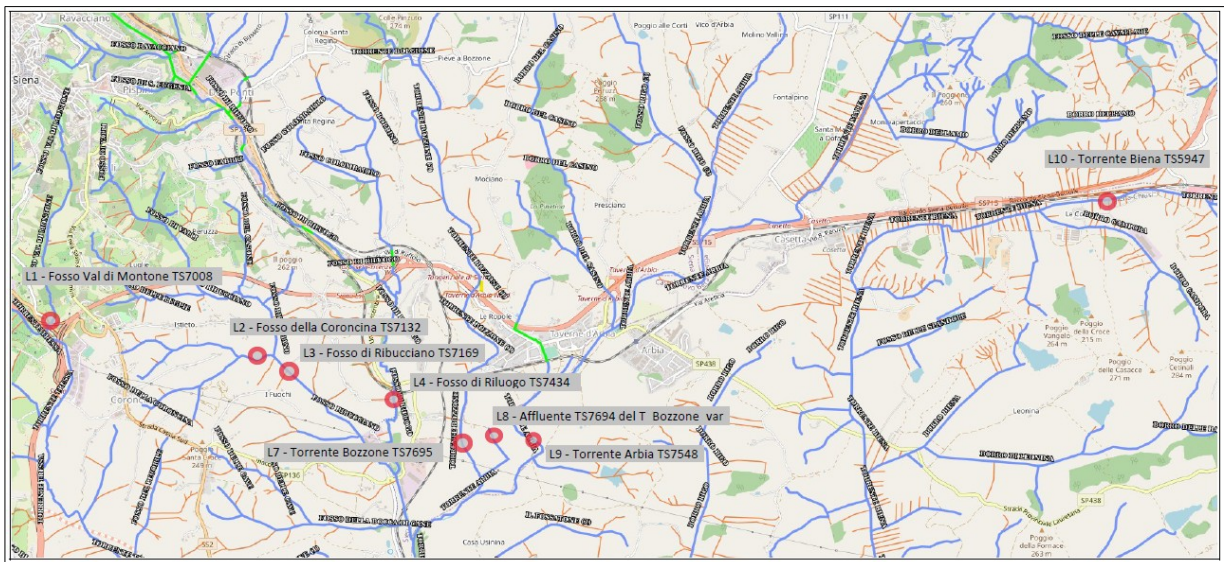
*A*

*Cartografia*

*192ee4c56a2709b41e93a5b7be57d655b641d67c537372e81c9bdecfdeb992ce*

**Allegato A**

Pratica SiDIT n. 2262/2023 (Proc. n. 3404/2023) - Codice Locale n. 2472 O.I. - Concessione demaniale per cinque attraversamenti aerei con linea elettrica a MT (tip. 1.2) dei corsi d'acqua Fosso della Coroncina (TS7132), Fosso di Ribucciano (TS7169), Torrente Bozzone (TS7695) e del suo affluente privo di denominazione (TS7694), del Torrente Arbia (TS7548), e tre attraversamenti sotterranei (tip 11) del Fosso Val di Montone (TS7008), del Fosso di Rilugio (TS7434), del Torrente Biena (TS5947), situati in varie località nei comuni di Siena, Asciano (SI) e Castelnuovo Berardenga (SI). Concessionario: E-distribuzione S.p.A.







**REGIONE TOSCANA**

DIREZIONE DIFESA DEL SUOLO E PROTEZIONE CIVILE

SETTORE GENIO CIVILE VALDARNO INFERIORE

**Responsabile di settore Francesco PISTONE**

Incarico: DECR. DIRIG. CENTRO DIREZIONALE n. 8656 del 21-05-2021

Decreto non soggetto a controllo ai sensi della D.G.R. n. 553/2016

**Numero adozione: 25126 - Data adozione: 29/11/2023**

Oggetto: Pratica SIDIT 314/2022 Procedimento 414/2022 (codice locale LU3206). R.D. n.1775 11/12/1933- GCVI - Acque. Voltura della concessione di derivazione acque pubbliche superficiale nel Comune di Capannori (LU).

Il presente atto è pubblicato integralmente sul BURT ai sensi degli articoli 4, 5 e 5 bis della l.r. 23/2007 e sulla banca dati degli atti amministrativi della Giunta regionale ai sensi dell'art.18 della l.r. 23/2007. E' escluso dalla pubblicazione l'allegato B nel rispetto dei limiti alla trasparenza posti dalla normativa statale.

Data certificazione e pubblicazione in banca dati ai sensi L.R. 23/2007 e ss.mm.: 30/11/2023

Documento informatico firmato digitalmente ai sensi del testo unico D.P.R. 28 dicembre 2000,n. 445, del D.Lgs. 7 marzo 2005, n. 82 e norme collegate, il quale sostituisce il testo cartaceo e la firma autografa.

Numero interno di proposta: 2023AD028384

## IL DIRIGENTE

## VISTI:

- il R.D. 11/12/1933, n. 1775 “Testo unico delle disposizioni sulle acque e impianti elettrici”;
- il D.Lgs. 12/07/1993 n. 275, riordino in materia di concessione di acque pubbliche;
- il D.Lgs. del 03/04/2006 n.152, artt. 95 e 96;
- la L.R.T. 22/2015 Riordino delle funzioni provinciali e attuazione della legge 7 aprile 2014, n. 56;
- la L.R. n. 80 del 28/12/2015, “Norme in materia di difesa del suolo, tutela delle risorse idriche e tutela della costa e degli abitati costieri”;
- i regolamenti emanati dalla Regione Toscana di cui al D.P.G.R. 16/08/2016 n. 61/R/2016 e al D.P.G.R. 21/04/2015 n. 51/R/2015 come modificati dalla D.G.R. n. 830 del 31/07/2017;
- la D.G.R.T. n.1035 del 05/08/2019 ”Disposizioni in materia di concessioni per l'utilizzo delle acque e per l'occupazione del demanio idrico e aggiornamento dei canoni sulla base del tasso di inflazione”.

## VISTI:

- il Decreto della Regione Toscana n. 492 del 07/02/2001 con cui veniva rilasciata al soggetto 1 (per i dati identificativi relativi al soggetto si rinvia all'Allegato A e Allegato B, parte integranti e sostanziali del presente provvedimento) la concessione di derivazione di acque pubbliche superficiale ad uso irriguo dal Rio Ciabattaia, per un prelievo massimo istantaneo di 0,02 l/sec senza restituzione corrispondente ad un quantitativo pari a 630 metri cubi annui per una durata di anni 30 a decorrere dal 5/3/1999;
- il Disciplinare di concessione n. 4333 di repertorio contenente gli obblighi e le condizioni cui deve essere vincolata la concessione, parte integrante e sostanziale del Decreto della Regione Toscana n. 492 del 07/02/2001;
- l'istanza acquisita al protocollo della Regione Toscana in data 30/12/2021 con il n° 504474, con la quale il richiedente soggetto 2 (per i dati identificativi relativi al soggetto si rinvia all'Allegato A e Allegato B, parte integranti e sostanziali del presente provvedimento), chiede la voltura a proprio favore della concessione di derivazione di acque superficiale dal Rio Ciabattaia, di cui alla pratica LU3206 già intestata al soggetto 1 (per i dati identificativi relativi al soggetto si rinvia all'Allegato A e Allegato B, parte integranti e sostanziali del presente provvedimento), alle stesse condizioni di cui alla concessione rilasciata per una portata pari a 630 metri cubi annui;

RITENUTO CHE l'utilizzo fatto della risorsa sia riconducibile all'uso privato di acque superficiali;

## PRESO ATTO CHE:

- il Richiedente in data 23/02/2022 ha corrisposto la somma di € 16,00 a titolo di imposta di bollo per istanza assolta con n. 1 marca da bollo ai sensi dell'art. 12 del DPR 642/72 e smi;
- il Richiedente in data 22/12/2021 ha corrisposto la somma di € 75,00 a titolo di spese istruttorie sul conto corrente IBAN IT8900760102800001031575820;
- il Richiedente in data 21/06/2022 ha corrisposto la somma di € 32,00 a titolo di imposta di bollo per rilascio atto assolta in modo virtuale ai sensi del DPR 642/72 e smi, sul conto corrente bancario IBAN IT88Z0760102800001020546857;

- il Richiedente in data 21/06/2022 ha versato la somma di € 34,24 per la costituzione della cauzione prevista dall'art. 60 del DPGR 61/R/2016 e s.m.i. con bonifico sul c/c della Regione Toscana IT41X0760102800001031581018;
- il Richiedente in data 24/11/2023 ha versato la somma di € 2,15 a titolo di conguaglio della cauzione già versata, sul c/c postale n. 1031581018 VCYL 0026 del 24/11/2023, richiesto con nostra nota prot. n. 516138 del 14/11/2023;
- il Richiedente in data 24/11/2023 ha versato la somma di € 32,39 a titolo di canone 2022, sul c/c postale n. 1031581018 VCYL 0024 del 24/11/2023, richiesto con nostra nota prot. n. 516138 del 14/11/2023;
- il Richiedente in data 24/11/2023 ha versato la somma di € 32,39 a titolo di canone 2023, sul c/c postale n. 1031581018 VCYL 0025 del 24/11/2023, richiesto con nostra nota prot. n. 516138 del 14/11/2023;
- i canoni per le annualità pregresse risultano versati;
- i canoni per le annualità successive al 2023 verranno richiesti dalla Regione Toscana con le modalità da essa previste;

**DATO ATTO CHE:**

- a seguito dell'esperita istruttoria non sono state ravvisate condizioni ostative all'accoglimento della istanza di voltura della concessione di derivazione di acque pubbliche richiesta;
- il Responsabile del Procedimento è il titolare di incarico di Elevata Qualificazione del Settore Acque del Genio Civile Valdarno Inferiore;

Tutto ciò premesso e considerato

**DECRETA**

1. di riconoscere a tutti gli effetti di legge, la voltura della concessione alla derivazione di acque pubbliche superficiali ad uso privato di acque superficiali dal Rio Ciabattaia per un quantitativo di acqua pari a 630 metri cubi annui, di cui alla pratica Sidit 314/2022 Procedimento 414/2022, ex LU3206, alle condizioni stabilite nel Decreto della Regione Toscana n. 492 del 07/02/2001 e nell'allegato Disciplinare di concessione n. 4333 di repertorio, dal soggetto 1 al soggetto 2 (per i dati identificativi relativi ai soggetti si rinvia all'Allegato A e Allegato B, parte integranti e sostanziali del presente provvedimento);
2. di confermare la scadenza della concessione indicata nel Decreto della Regione Toscana n. 492 del 07/02/2001 alla data del 04/03/2029;
3. di trasmettere copia del presente Decreto al richiedente (soggetto 2).

Avverso il presente provvedimento è ammesso ricorso nei confronti dell'autorità giudiziaria competente nei termini di legge.

**IL DIRIGENTE**

*Allegati n. 2*

*A*

*DATI ANAGRAFICI*

*bb4748e6416dbe9c1304cfe5c34a236d9a676a28eff220481e5eb7a2c42b639f*

*B*

*DATI ANAGRAFICI*

*323c53e3eab64faa6218a3a68c36b3151ac7663a5c0f87e859da4f3d4318ca66*

ALLEGATO A

Pratica Sidit 314/2022

Dati identificativi del precedente concessionario (soggetto 1):

Sig.ra OLIVIERI MARIA ROSA

Dati identificativi del richiedente (soggetto 2):

Sig. BERTOLLI MAURO ANTONIO



**REGIONE TOSCANA**

DIREZIONE DIFESA DEL SUOLO E PROTEZIONE CIVILE

SETTORE GENIO CIVILE TOSCANA NORD

**Responsabile di settore Enzo DI CARLO**

Incarico: DECR. DIRIG. CENTRO DIREZIONALE n. 8656 del 21-05-2021

Decreto non soggetto a controllo ai sensi della D.G.R. n. 553/2016

**Numero adozione: 25157 - Data adozione: 29/11/2023**

Oggetto: R.D. 523/1904 - L. 37/1994 - L.R. 41/2018 - Pratica idraulica n. 3241 - SIDIT n. 1974/2022. Concessione ed autorizzazione idraulica per la realizzazione di opere di protezione spondale tra il Km 40 ed il Km 47 per la regimentazione delle acque in alveo del Fiume Serchio nel Comune di Borgo a Mozzano (LU)

Il presente atto è pubblicato integralmente sul BURT ai sensi degli articoli 4, 5 e 5 bis della l.r. 23/2007 e sulla banca dati degli atti amministrativi della Giunta regionale ai sensi dell'art.18 della l.r. 23/2007.

Data certificazione e pubblicazione in banca dati ai sensi L.R. 23/2007 e ss.mm.: 30/11/2023

Documento informatico firmato digitalmente ai sensi del testo unico D.P.R. 28 dicembre 2000, n. 445, del D.Lgs. 7 marzo 2005, n. 82 e norme collegate, il quale sostituisce il testo cartaceo e la firma autografa.

Numero interno di proposta: 2023AD028341

## IL DIRIGENTE

VISTO il R.D. 523/1904 “Testo unico delle disposizioni di legge intorno alle opere idrauliche delle diverse categorie” e s.m.i.;

VISTA la L. 37/94 “Norme per la tutela ambientale delle aree demaniali dei fiumi, torrenti, laghi e altre acque pubbliche”;

VISTA la L.R. 79/2012 “Nuova disciplina in materia di consorzi di bonifica. Modifiche alla L.R. 69/2008 e alla L.R. 91/1998. Abrogazione della L.R. 34/1994”;

VISTA la L.R. 80/2015 "Norme in materia di difesa del suolo, tutela delle risorse idriche e tutela della costa e degli abitati costieri", ed in particolare l'art. 2 lett. i);

RICHIAMATO il Regolamento emanato con D.P.G.R. 12 agosto 2016 n. 60/R “Regolamento in attuazione dell’articolo 5 della Legge Regionale 28 dicembre 2015 n. 80 “Norme in materia di difesa del suolo, tutela delle risorse idriche e tutela della costa e degli abitati costieri” recante disciplina del rilascio delle concessioni per l’utilizzo del demanio idrico e criteri per la determinazione dei canoni, e successiva modifica con regolamento emanato con D.P.G.R. 08/08/2017 n. 45/R;

VISTA la L.R. 41/2018 “Disposizioni in materia di rischio di alluvioni e di tutela dei corsi d’acqua in attuazione del decreto legislativo 23 febbraio 2010, n. 49 (Attuazione della direttiva 2007/60/CE relativa alla valutazione e alla gestione dei rischi di alluvioni). Modifiche alla L.R. 80/2015 e alla L.R. 65/2014”;

VISTA la D.G.R.T. n. 1414 del 17/12/2018 – Disposizioni in materia di concessioni per l’occupazione del Demanio idrico – Modifiche alla D.G.R.T. 888/2017 “Determinazione dei canoni per l’uso del demanio idrico”;

RICHIAMATO il D.P.G.R. 42/R del 25/07/2018 “Regolamento per lo svolgimento delle attività di polizia idraulica, polizia delle acque, e servizio di piena, in attuazione dell’articolo 5 della Legge Regionale 28 dicembre 2015, n. 80 (Norme in materia di difesa del suolo, tutela delle risorse idriche e tutela della costa e degli abitati costieri)”;

VISTA la D.G.R.T. 1035/2019 “Disposizioni in materia di concessioni per l'utilizzo delle acque e per l'occupazione del demanio idrico e aggiornamento dei canoni sulla base del tasso di inflazione”;

VISTA la D.C.R.T. n. 55 del 11/07/2023: "Modifiche al reticolo idrografico e di gestione di cui alla legge regionale 27 dicembre 2012 n. 79, approvato con deliberazione del Consiglio regionale 6 dicembre 2022, n. 103" così come modificata dalla D.G.R.T. n. 1061 del 11/09/2023;

VISTA l’istanza presentata dalla società ANAS S.p.A. con sede legale in via Monzambano, 10 - 00185 Roma, codice fiscale 80208450587, per la richiesta di concessione per l’uso a titolo esclusivo e temporaneo dell’area appartenente al Demanio dello Stato Ramo Idrico dell’alveo del Fiume Serchio (TN 30547 nel tratto a valle diga ENEL – TN 29320 nel tratto a monte diga ENEL) relativa all’accesso in alveo per la realizzazione di opere di protezione spondale tra il Km 40 ed il Km 47 per la regimentazione delle acque in alveo e la richiesta di autorizzazione idraulica per la

realizzazione dei lavori di messa in sicurezza della carreggiata stradale della S.S. 12 a causa di dissesti che ne hanno provocato il franamento rendendo necessarie la realizzazione di opere di protezione spondale tra il Km 40 ed il Km 47 per la regimentazione delle acque in alveo del Fiume Serchio nel Comune di Borgo a Mozzano (LU), recepita al protocollo Regionale AOOGR al n. 194104 del 12/05/2022 ed unitamente alla quale è stata trasmessa la documentazione progettuale costituita dai seguenti elaborati a firma del tecnico incaricato iscritto all'Albo degli Ingegneri della Provincia di Roma al n. 19540:

- Relazione tecnica / descrittiva con calcolo della superficie demaniale occupata;
- Corografia 1:10.000 con indicazione del luogo dei lavori;
- Calcoli idraulici;
- Documentazione fotografica;
- Tavole stato attuale (in scala adeguata);
- Tavole stato progetto (in scala adeguata);
- Tavole stato sovrapposto (in scala adeguata);
- Estratto di mappa catastale in scala 1:2000;

DATO ATTO che la richiesta è volta ad ottenere l'uso a titolo esclusivo e temporaneo dell'area appartenente al Demanio dello Stato - Ramo idrico per la realizzazione di opere di protezione spondale tra il Km 40 ed il Km 47 per la regimentazione delle acque in alveo del Fiume Serchio nel Comune di Borgo a Mozzano (LU) – individuato al NCEU sul Foglio 44 Part. 1-2-69-768-769 (tratto a valle diga ENEL) 240 (tratto a monte diga ENEL), Foglio 46 part. del Comune di Borgo a Mozzano (LU);

PRESO ATTO che il richiedente ha provveduto al pagamento degli oneri istruttori per la domanda tramite versamento di € 116,00 (euro centosedici/00) di cui € 100,00 (euro cento/00) tramite versamento su c/c postale 1031575820 intestato alla Regione Toscana in data 28/04/2022 ed € 16,00 (euro sedici/00) per l'imposta di bollo sulla domanda;

DATO ATTO che il Responsabile del Procedimento è stato nominato con Ordine di servizio n. 23 del 25/11/2022;

CONSIDERATO che le condizioni di cui all'art. 3 comma 5 della L.R. 41/18 sono state verificate dal tecnico progettista;

DATO ATTO che la concessione dell'area demaniale può essere assentita con assegnazione diretta in quanto rientra tra quelle previste dall'art. 13 del Regolamento 60/R/2016 e successiva modifica;

VISTO in particolare l'art. 24 comma 6 del succitato Regolamento, ai sensi del quale la Concessione è rilasciata senza il disciplinare, dando atto che il presente decreto contiene gli elementi essenziali e le clausole che regolano il rapporto giuridico tra la Regione Toscana, in qualità di Amministrazione concedente e Concessionario;

RILEVATO che gli elaborati progettuali nella loro stesura finale, quelli che descrivono l'esecuzione delle opere per la richiesta in oggetto, ed ai quali si riferisce il seguente atto sono quelli sopra riportati e che, a seguito della verifica della completezza della documentazione, è stato assegnato alla Pratica idraulica il n. 3241 - SIDIT 1974/2022;

CONSIDERATO che:

- gli interventi previsti rientrano tra quelli autorizzabili ai sensi dell'art. 3 comma 2 della L.R. 41/2018;



- il progetto delle opere in oggetto presenta i requisiti per essere autorizzato con le prescrizioni di seguito riportate;
- la realizzazione dei lavori in oggetto è disciplinata dal Capo VII del R.D 523/1904 e dalla normativa regionale di riferimento;

DATO ATTO che la concessione dell'area demaniale è soggetta ad occupazione per le opere di sistemazione spondale dovranno essere osservate le prescrizioni tecniche e prescrizioni generali, che vengono di seguito specificate:

#### PRESCRIZIONI TECNICHE:

- durante l'esecuzione dei lavori non dovrà essere mai impedito od ostacolato il regolare deflusso delle acque né essere mai ridotta l'efficienza idraulica dei corsi d'acqua interessati dai lavori;
- durante l'esecuzione dei lavori dovranno essere messi in atto tutti gli accorgimenti e le precauzioni necessarie affinché l'interferenza con la dinamica fluviale non determini aggravio di rischio idraulico ed in generale pericolo per l'incolumità delle persone e danni ai beni pubblici e privati;
- tutte le opere provvisorie occorrenti per l'esecuzione dei lavori dovranno ingombrare il meno possibile l'alveo del corso d'acqua ed in ogni caso dovranno essere rimosse a lavori ultimati e comunque prima del sopraggiungere delle piene;
- tutti i lavori dovranno essere eseguiti a perfetta regola d'arte secondo le normative, le specifiche e le linee guida esistenti per i materiali da costruzione e le modalità realizzative;
- al termine dei lavori eventuali materiali di risulta dovranno essere allontanati dal cantiere e ripristinato lo stato dei luoghi;
- dovrà essere sempre garantito l'accesso al cantiere al personale del Settore Genio Civile o altro da tale Ente individuato, addetto alla vigilanza e alla manutenzione del corso d'acqua, preventivamente condividendo con l'ufficio le indicazioni relative alla sicurezza;
- i lavori che in qualsiasi modo interesseranno l'alveo del corso d'acqua dovranno essere eseguiti in condizioni meteorologiche favorevoli. E' fatto divieto di svolgere lavorazioni in occasione delle piene del Fiume Serchio ed in occasione di allerta meteo con codice giallo/arancione/rosso per criticità idrauliche, idrogeologiche, piogge intense e temporali diramato dalla Protezione Civile Regionale per la zona S1 Serchio – Garfagnana – Lima e/o S2 Serchio- Lucca;
- i lavori dovranno essere svolti in conformità alle disposizioni per la salvaguardia dell'ittiofauna contenute all'art 14 della legge regionale 3 gennaio 2005, n°7 e dovranno essere adottati tutti gli accorgimenti necessari al fine di evitare intorbidamenti che possano arrecare danno alla fauna ittica;
- comunicare con preavviso di almeno giorni 15 (quindici) la data di inizio dei lavori unitamente al nominativo ed al recapito telefonico di un responsabile di cantiere reperibile H24. La fine dei lavori dovrà essere comunicata entro giorni 15 (quindici) dall'effettiva conclusione;
- al termine dei lavori dovrà essere ripristinato lo stato dei luoghi interessato dal cantiere e da occupazioni temporanee, comprensivo di tutte quelle aree interessate dal passaggio dei mezzi sia lungo le rive degli alvei che sulle viabilità di accesso;
- utilizzo preferibile di mezzi d'opera leggeri;

#### PRESCRIZIONI GENERALI:

- la concessione di cui al presente atto riguarda esclusivamente l'esecuzione delle opere indicate in premessa, per cui ogni variazione od ogni ulteriore opera o attività non indicata negli elaborati progettuali inoltrati dovrà essere sottoposta ad ulteriore esame del Settore

Genio Civile per la nuova eventuale autorizzazione prima della esecuzione;

- i lavori dovranno iniziare entro 12 (dodici) mesi dalla data di rilascio del presente atto pena la perdita di validità dello stesso. Nel caso in cui le opere non fossero ancora iniziate entro tale scadenza, l'autorizzazione devono essere considerate automaticamente decadute senza ulteriore comunicazione da parte dello scrivente ufficio;
- l'autorizzazione ai lavori di cui al presente atto ha validità di 3 (tre) anni dalla data di adozione del presente atto a pena di decadenza dello stesso senza ulteriori comunicazioni da parte dello scrivente ufficio;
- le opere saranno eseguite a totale cura e spese del richiedente;
- il richiedente dovrà comunicare allo scrivente Settore la data di inizio lavori con un anticipo di almeno giorni 15 (quindici), la data di fine lavori entro giorni 15 (quindici) dalla loro ultimazione e trasmettere copia della dichiarazione di rispondenza delle opere stesse a quanto oggetto di autorizzazione e dell'avvenuto recepimento delle prescrizioni contenute nel presente atto;
- il Concessionario, ai fini dell'esecuzione delle opere, è tenuto a munirsi di tutti i titoli abilitativi, autorizzativi e degli atti di assenso, comunque denominati, previsti dalle leggi vigenti.

Il Concessionario inoltre:

- rimane il solo ed unico responsabile agli effetti del risarcimento di tutti i danni che fossero arrecati alla proprietà privata, a cose o persone per effetto di quanto autorizzato e comunque tenendo indenne la Regione Toscana da qualsiasi responsabilità, anche giudiziale, per eventuali danni, reclami o molestie che potessero derivare dai lavori in oggetto;
- è obbligato, ai sensi dell'art.2 del R.D. n.523/1904 ad eseguire a proprie spese e non appena ricevutane intimazione, tutte quelle varianti e modifiche, compresa anche l'eventuale demolizione delle opere stesse e la messa in pristino dello stato dei luoghi, che, a giudizio insindacabile dell'Autorità idraulica, si rendessero necessarie per garantire il buon regime idraulico o in seguito all'accertamento di effetti dannosi delle opere stesse o per le variate condizioni del corso d'acqua o per ogni altro pubblico interesse che potesse sopravvenire;
- dovrà provvedere inoltre a ripristinare tempestivamente qualsiasi danno o guasto causato alle opere idrauliche ed al corso d'acqua in generale per effetto della presente autorizzazione, in conformità alle prescrizioni che saranno impartite dalla competente autorità idraulica;
- è tenuto alla osservanza delle disposizioni del R.D. 25/07/1904 n. 523 sulle opere idrauliche, nonché delle prescrizioni legislative e regolamentari vigenti, quali quelle concernenti la tutela delle acque pubbliche, dell'agricoltura, della fauna ittica, dell'industria, dell'igiene e della pubblica incolumità;
- dovrà provvedere alla manutenzione ordinaria e straordinaria dell'area demaniale e delle opere autorizzate anche in caso di danni dipendenti dal regime idraulico del fosso interessato;
- ad assumere la custodia dell'area demaniale in concessione, oltreché delle opere realizzate, mantenendole in buono stato, preservandole dal pericolo di distruzione o danneggiamento, salvaguardandole da intrusioni e manomissioni da parte di soggetti non autorizzati;
- a porre in essere tutte le misure necessarie a garantire la stabilità nel tempo dei manufatti, anche in dipendenza del mutevole regime del corso d'acqua, previo ottenimento dell'autorizzazione dell'Amministrazione Concedente, dichiarando fin d'ora di non aver nulla a pretendere per qualsiasi danno eventualmente occorso alle opere oggetto di concessione ed agli utilizzatori, per effetto delle piene e dei fenomeni di dinamica fluviale;
- a non mutare la destinazione del bene in concessione, né apportarvi aggiunte, innovazioni o altro senza la preventiva autorizzazione della Concedente, prendendo atto che tutte le opere addizionali e di miglioria autorizzate resteranno acquisite al demanio senza che il Concessionario possa avere diritto a rimborsi o indennizzi e che qualora il Concessionario

esegua le predette opere senza autorizzazione sarà tenuto alla rimessa in pristino, a propria cura e spese, salvo che la Concedente non ritenga di mantenerle senza alcun onere a proprio carico; sarà tenuto inoltre al risarcimento degli eventuali danni;

- a non cedere la Concessione né subconcedere, anche parzialmente, il bene oggetto di concessione;
- il Concedente potrà disporre, mediante atto amministrativo, la revoca della presente concessione in qualunque momento, con effetto immediato, qualora intervengano ragioni di regimazione idraulica del corso d'acqua interessato o che l'opera stessa sia in seguito giudicata incompatibile per il buon regime idraulico del corso d'acqua interessato o ragioni di pubblica utilità o per qualsiasi ragione di pubblico interesse;
- l'inadempimento da parte del Concessionario degli obblighi previsti dal presente Decreto di concessione, costituisce causa di decadenza, che si verifica in particolare nei casi di:
  - a) violazione delle disposizioni e prescrizioni contenute in disposizioni legislative, regolamentari e nel presente Decreto;
  - b) violazione del divieto di cessione della Concessione e di sub-concessione anche parziale dell'area;
  - c) esecuzione dei lavori in difformità del progetto autorizzato. Prima di dichiarare la decadenza con apposito decreto, la Concedente comunicherà un termine non

inferiore  
deduzioni;

- Al Concessionario dichiarato decaduto non spetterà alcun rimborso per le opere realizzate e per le spese sostenute;
- Alla cessazione della concessione, per decorrenza del termine di durata sopra indicato, revoca, rinuncia, la concessione si risolve col conseguente obbligo per il Concessionario di ripristinare, a proprie spese, i luoghi, nel termine assegnato;
- Qualora il Concessionario non ottemperi a quanto sopra, si farà luogo all'esecuzione d'ufficio in danno del Concessionario, salvo che su istanza di questi l'Amministrazione concedente non ritenga di esonerarlo, nel qual caso il Concessionario non avrà diritto a compensi od indennizzi di sorta, e fatta salva la facoltà della Concedente di acquisire le opere al demanio, senza oneri per l'amministrazione;
- Per quanto non espressamente previsto dal presente Decreto di Concessione si applicano le vigenti disposizioni, di legge e di regolamento, statali e regionali, ed in particolare il codice civile, la normativa concernente il buon regime delle acque, nonché l'igiene e la sicurezza pubblica, l'edilizia e l'urbanistica vigenti nel territorio dove i beni sono ubicati;

RITENUTO, sulla base dell'esperita istruttoria, di stabilire in anni 19 (diciannove) la durata della concessione, che potrà essere rinnovata nei soli casi previsti dal Regolamento e con le modalità nel medesimo stabilite, esclusivamente a seguito di istanza da presentare almeno 30 (trenta) giorni prima della scadenza del termine di concessione;

DATO ATTO che il canone demaniale annuo per l'uso richiesto (Uso 9.0), determinato secondo D.G.R.T. n. 1414 del 17/12/2018 "Disposizioni in materia di concessioni per l'occupazione del demanio idrico - Modifiche alla D.G.R.T. n. 888/2017" e D.G.R.T. n. 1035 del 05/08/2019, è determinato in € 200,00 (euro duecento/00), comprensivo della riduzione del 20% ex art. 29 del Regolamento emanato con D.P.G.R. 12 agosto 2016 n. 60/R;

CONSIDERATO che con nota protocollo AOOGR n. Prot. 0253427 del 22/06/2022 sono stati richiesti i seguenti adempimenti per il rilascio della Concessione:

- di effettuare il versamento di € 200,00 (euro duecento/00) quale importo canone per l'anno 2022 anno per la tipologia d'uso dell'area demaniale in oggetto (Uso 9.0);
- di effettuare il versamento di € 100,00 (euro cento/00) quale imposta regionale anno 2022;
- € 16,00 (euro sedici/00) per l'imposta di bollo per il rilascio del presente atto;

- assolvimento degli obblighi ittiogenici;

DATO ATTO che il richiedente ha provveduto in data 17/11/2022 ad effettuare il versamento di € 292,23 (euro duecentonovantadue/93) su c/c postale n. 1031574385 quale assolvimento obblighi ittiogenici;

TENUTO CONTO che con nota protocollo AOOGR n. Prot. 0407751 del 04/09/2023 è stato fatto un sollecito richiedendo i seguenti adempimenti aggiornati al corrente anno per il rilascio della Concessione:

- di effettuare il versamento di € 224,00 (euro duecentoventiquattro/00) quale importo canone per l'anno 2023 anno per la tipologia d'uso dell'area demaniale in oggetto (uso 9.0);
- di effettuare il versamento di € 112,00 (euro centododici/00) quale imposta regionale anno 2023;
- € 16,00 (euro sedici/00) per l'imposta di bollo per il rilascio del presente atto;

DATO ATTO che il richiedente ha provveduto in data 04/10/2023 ad effettuare il versamento su conto IBAN IT41 X076 0102 8000 0103 1581 018 di:

- € 224,00 (euro duecentoventiquattro/00) per il canone per la tipologia d'uso dell'area demaniale in oggetto (attraversamento) per il corrente anno;

DATO ATTO che il richiedente ha provveduto in data 04/10/2023 ad effettuare il versamento su conto IBAN IT70 J076 0102 8000 0001 1899 580 di:

- € 112,00 (euro centododici/00) per il pagamento dell'imposta regionale anno 2023;

DATO ATTO che il richiedente ha provveduto a versare l'imposta di bollo, dovuta per il presente atto, di € 16,00 (euro sedici/00) con marca da bollo n. Id. 01220293712650 del 04/10/2023;

DATO ATTO che il presente decreto è sostanzialmente conforme allo schema approvato con Decreto del Direttore n. 463 del 12/02/2016;

RILEVATO che l'inosservanza delle condizioni e prescrizioni cui è vincolato il presente provvedimento, al pari dell'inosservanza delle norme contenute nel Capo VII del R.D. 523/1904, comporterà denuncia all'Autorità Giudiziaria ai sensi dell'art. 374 della L. 2248/1865 allegato F);

#### DECRETA

1. DI RILASCIARE, alla Società ANAS S.p.A. con sede legale in via Monzambano, 10 - 00185 Roma, codice fiscale 80208450587, la concessione per l'uso a titolo esclusivo e temporaneo dell'area appartenente al Demanio dello Stato Ramo Idrico dell'alveo del Fiume Serchio (TN 30547 nel tratto a valle diga ENEL - TN 29320 nel tratto a monte diga ENEL) relativo all'accesso in alveo per la realizzazione di opere di protezione spondale tra il Km 40 ed il Km 47 per la regimentazione delle acque in alveo - identificato al NCEU sul Foglio 44 Part. 1-2-69-768-769 (tratto a valle diga ENEL) 240 (tratto a monte diga ENEL), Foglio 46 part. del Comune di Borgo a Mozzano (LU) così come sopra descritto e rappresentato negli elaborati sopra elencati allegati alla Pratica 3241 - SIDIT 1974/2022;
2. DI AUTORIZZARE la Società ANAS S.p.A. con sede legale in via Monzambano, 10 - 00185 Roma, codice fiscale 80208450587, per l'esecuzione di opere di protezione spondale tra il Km 40 ed il Km 47 per la regimentazione delle acque in alveo - identificato al NCEU sul Foglio 44 Part. 1-2-69-768-769 (tratto a valle diga ENEL) 240 (tratto a monte diga ENEL), Foglio 46 part. del Comune di Borgo a Mozzano (LU), ai soli fini idraulici ai sensi e per gli effetti dell'art. 2, comma 1, lettera i) e lettera n) della L.R. 80/2015 e degli

artt. 2, 93, 95, 97 e 98 così come sopra descritto e rappresentato negli elaborati sopra elencati allegati alla Pratica 3241 – SIDIT 1974/2022;

3. DI DISPORRE che la realizzazione delle opere sia sottoposta alle prescrizioni individuate in premessa e nessuna variazione potrà essere introdotta senza la preventiva autorizzazione da parte di questo Settore;
4. DI STABILIRE che la concessione ha durata di anni 19 (diciannove) a partire dalla data di adozione del presente decreto e che il canone di concessione, pari ad € 224,00 (euro duecentoventiquattro/00), per la tipologia d'uso 9.0;
5. DI DARE ATTO che la concessione di cui al presente atto è rilasciata ai soli fini di tutela delle opere idrauliche e del buon regime delle acque pubbliche, giusto l'art. 2 del R.D. 523/1904, e pertanto fa salvi e impregiudicati i diritti di terzi. Il destinatario è tenuto a munirsi di tutti gli ulteriori titoli abilitativi e atti di assenso previsti dalle leggi vigenti;
6. DI DARE ATTO che il concessionario è a conoscenza che, ferme restando le vigenti disposizioni urbanistiche del Comune interessato, in assenza della presente autorizzazione non possono iniziare i lavori;
7. DI INVIARE il presente atto tramite pec alla società richiedente;
8. DI DARE, ALTRESÌ, ATTO che avverso il presente provvedimento è ammesso ricorso nei confronti dell'autorità giudiziaria competente nei termini di legge.

IL DIRIGENTE



**REGIONE TOSCANA**

DIREZIONE DIFESA DEL SUOLO E PROTEZIONE CIVILE

SETTORE GENIO CIVILE VALDARNO SUPERIORE

**Responsabile di settore Gennarino COSTABILE**

Incarico: DECR. DIRIG. CENTRO DIREZIONALE n. 8656 del 21-05-2021

Decreto non soggetto a controllo ai sensi della D.G.R. n. 553/2016

**Numero adozione: 25158 - Data adozione: 29/11/2023**

Oggetto: R.D. 1775/33 - Regolamento Regione Toscana n. 61/r del 16/08/2016 e s.m.i. - Procedimento/Pratica SiDIT n. 11404/2023-424317/2020; Codice locale n. 4247 - P1. Domanda di concessione di derivazione di acque pubbliche sotterranee nel Comune di Fiesole, Località Villa I Tatti.

Il presente atto è pubblicato integralmente sul BURT ai sensi degli articoli 4, 5 e 5 bis della l.r. 23/2007 e sulla banca dati degli atti amministrativi della Giunta regionale ai sensi dell'art.18 della l.r. 23/2007. E' escluso dalla pubblicazione l'allegato A nel rispetto dei limiti alla trasparenza posti dalla normativa statale.

Data certificazione e pubblicazione in banca dati ai sensi L.R. 23/2007 e ss.mm.: 30/11/2023

Documento informatico firmato digitalmente ai sensi del testo unico D.P.R. 28 dicembre 2000,n. 445, del D.Lgs. 7 marzo 2005, n. 82 e norme collegate, il quale sostituisce il testo cartaceo e la firma autografa.

Numero interno di proposta: 2023AD028367

## IL DIRIGENTE

VISTO il R.D. 11 dicembre 1933 n. 1775 "Testo unico delle disposizioni sulle acque e impianti elettrici";

VISTA la L. 7 agosto 1990 n. 241 e ss. mm.ii.;

VISTO il D.Lgs 31 marzo 1998 n. 112 "Conferimento di funzioni e compiti amministrativi dello Stato alle regioni ed agli enti locali", in attuazione del capo I della legge 15 marzo 1997, n. 59;

VISTA la Deliberazione del Consiglio della Regione Toscana 25 gennaio 2005 n. 6 "Approvazione del piano di tutela delle acque";

VISTO il D.Lgs. 3 aprile 2006 n. 152 "Norme in materia ambientale";

VISTA la L.R. 3 marzo 2015 n. 22 "Riordino delle funzioni provinciali e attuazione della legge 7 aprile 2014 n. 56";

VISTA la L.R. 28 dicembre 2015 n. 80 "Norme in materia di difesa del suolo, tutela delle risorse idriche e tutela della costa e degli abitati costieri";

VISTI i regolamenti della Regione Toscana:

- 21 aprile 2015, n. 51/R "Regolamento di attuazione dell'articolo 11, comma 1, lettere e) ed f) della legge regionale 28 dicembre 2015 n. 80. Disciplina degli obblighi di misurazione delle portate e dei volumi dei prelievi e delle restituzioni di acqua pubblica e delle modalità di trasmissione dei risultati delle misurazioni";

- 16 agosto 2016, n. 61/R "Regolamento di attuazione dell'articolo 11, commi 1 e 2, della legge regionale 28 dicembre 2015 n. 80 (Norme in materia di difesa del suolo, tutela delle risorse idriche e tutela della costa e degli abitati costieri) recante disposizioni per l'utilizzo razionale della risorsa idrica e per la disciplina dei procedimenti di rilascio dei titoli concessori e autorizzatori per l'uso di acqua. Modifiche al D.P.G.R. 51/R/2015";

VISTA la delibera della Giunta regionale 21/01/2019 n. 58, pubblicata nel Burt il 30/01/2019, recante "Indirizzi di prima applicazione per la valutazione ambientale ex ante delle derivazioni idriche e l'individuazione del deflusso ecologico in relazione agli obiettivi di qualità ambientale definiti dai Piani di gestione delle Acque delle autorità di Distretto Idrografico ricadenti nel territorio della Regione Toscana";

VISTA la delibera della Giunta Regionale del 1 ottobre 2018 n. 1068 "Delibera di determinazione dei canoni sulle utilizzazioni delle acque per l'annualità 2018" e successive delibere di aggiornamento dei canoni sulla base del tasso di inflazione programmata (TIP);

CONSIDERATO che con domanda in data 08-04-2017 al numero protocollo 187756 il richiedente PRESIDENT AND FELLOWS OF HARVARD COLLEGE, con sede legale in VIA DI VINCIGLIATA, Fiesole, C.F. 80006910485, ha fatto Domanda di concessione di derivazione di acqua pubblica nel Comune di Fiesole, Località nel terreno individuato al N.C.T nel foglio n. 34, particella n. 191 (ex 95) ad uso CIVILE;

VISTI gli esiti dell'istruttoria svolta dall'Ufficio e le caratteristiche della derivazione che possono essere così sintetizzate:

- la quantità di acqua da derivare, sulla quale è calcolato il canone di concessione, è fissata in misura della portata media di 0,01 l/s, per un fabbisogno di 350 metri cubi annui, destinati ad uso CIVILE;

CONSIDERATO CHE la società richiedente ha versato in data 27/10/2023 la somma di € 243,47 (*euro duecentoquarantatré virgola quarantasette centesimi*) tramite bonifico su C/C bancario IBAN IT41 X 07601 02800 001031581018 intestato a Regione Toscana, a titolo di cauzione a garanzia del pagamento

del canone di concessione di derivazione d'acqua pubblica ai sensi dell'art. 60 della D.P.G.R. 61/R/2016 e della D.G.R.T. n. 1068/2018 e degli obblighi assunti con il disciplinare di concessione, somma che sarà restituita alla scadenza della concessione senza rinnovo;

DATO ATTO CHE il richiedente ha sottoscritto il Disciplinare conservato agli atti e allegato al presente decreto per farne parte integrante e sostanziale (allegato A), contenente gli obblighi e le condizioni cui è vincolata la concessione di acque pubbliche di cui all'oggetto;

DATO ATTO CHE il Disciplinare in questione è conforme allo schema tipo approvato con Delibera G.R.T. n. 194 del 16/03/2016;

RITENUTA l'istanza presentata meritevole di approvazione;

DATO ATTO che il responsabile del procedimento amministrativo, ai sensi della Legge 241/1990 e s.m.i., è il titolare di incarico di Elevata Qualificazione in "Procedure tecnico autorizzative in materia di acque - Valdarno Superiore";

DATO ATTO CHE l'imposta di bollo relativa al presente atto è stata regolarmente assolta;

Tutto ciò premesso e considerato

#### DECRETA

1. di rilasciare, entro i limiti di disponibilità dell'acqua e fatti salvi i diritti di terzi, al richiedente PRESIDENT AND FELLOWS OF HARVARD COLLEGE, con sede legale in VIA DI VINCIGLIATA, Fiesole, C.F. 80006910485, la concessione di acque sotterranee tramite n.1 POZZO ubicato al foglio n. 34, particella n. 191 (ex 95) in Comune di Fiesole, Località Villa I Tatti per uso CIVILE per una portata media di 0,01 l/s di acqua sulla base della quale sarà calcolato il canone di concessione;

2. di stabilire la durata della concessione in anni 15 con decorrenza dalla data del presente atto;

3. di approvare il Disciplinare conservato agli atti dell'ufficio scrivente e allegato al presente decreto per farne parte integrante e sostanziale (allegato A), contenente gli obblighi e le condizioni cui è vincolata la concessione di acque pubbliche di cui all'oggetto;

4. di dichiarare che gli obblighi derivanti dalla presente concessione sono regolati come stabilito nel Disciplinare di Concessione richiamato e approvato al precedente punto 3;

5. di dichiarare che ai sensi della D.G.R. n. 1068/2018 e successive delibere di aggiornamento dei canoni sulla base del tasso di inflazione programmata (TIP), il canone annuo è stabilito nella misura di € 243,47 (*euro duecentoquarantatré virgola quarantasette centesimi*);

6. di dichiarare che la Regione Toscana resta sollevata da ogni onere e responsabilità in dipendenza dell'attingimento, inclusi gli eventuali danni verso terzi e qualsiasi altro danno si possa verificare, durante l'esercizio della derivazione, alle persone ed alla proprietà pubblica e privata, che saranno in ogni caso posti a carico del Concessionario;

7. di trasmettere il presente provvedimento al Concessionario e al Comune di Fiesole;

Avverso il presente provvedimento è ammesso ricorso nei confronti dell'autorità giudiziaria competente nei termini di legge.

IL DIRIGENTE



*Allegati n. 1*

**A**

**DISCIPLINARE**

*246e5502bc32952237a9a5a790cf7096a5426777fdgbaadd2c698b17fbc6959d*



**REGIONE TOSCANA**

DIREZIONE DIFESA DEL SUOLO E PROTEZIONE CIVILE

SETTORE GENIO CIVILE VALDARNO SUPERIORE

**Responsabile di settore Gennarino COSTABILE**

Incarico: DECR. DIRIG. CENTRO DIREZIONALE n. 8656 del 21-05-2021

Decreto non soggetto a controllo ai sensi della D.G.R. n. 553/2016

**Numero adozione: 25159 - Data adozione: 29/11/2023**

Oggetto: R.D. 1775/33 - Regolamento Regione Toscana n. 61/r del 16/08/2016 e s.m.i. - Procedimento/Pratica SiDIT n. 11604/2023-424314/2020; Codice locale n. 4244 - P6. Concessione di derivazione di acque pubbliche sotterranee nel Comune di Firenze, Località CORBIGNANO.

Il presente atto è pubblicato integralmente sul BURT ai sensi degli articoli 4, 5 e 5 bis della l.r. 23/2007 e sulla banca dati degli atti amministrativi della Giunta regionale ai sensi dell'art.18 della l.r. 23/2007. E' escluso dalla pubblicazione l'allegato A nel rispetto dei limiti alla trasparenza posti dalla normativa statale.

Data certificazione e pubblicazione in banca dati ai sensi L.R. 23/2007 e ss.mm.: 30/11/2023

Documento informatico firmato digitalmente ai sensi del testo unico D.P.R. 28 dicembre 2000,n. 445, del D.Lgs. 7 marzo 2005, n. 82 e norme collegate, il quale sostituisce il testo cartaceo e la firma autografa.

Numero interno di proposta: 2023AD028375

## IL DIRIGENTE

VISTO il R.D. 11 dicembre 1933 n. 1775 "Testo unico delle disposizioni sulle acque e impianti elettrici";

VISTA la L. 7 agosto 1990 n. 241 e ss. mm.ii.;

VISTO il D.Lgs 31 marzo 1998 n. 112 "Conferimento di funzioni e compiti amministrativi dello Stato alle regioni ed agli enti locali", in attuazione del capo I della legge 15 marzo 1997, n. 59;

VISTA la Deliberazione del Consiglio della Regione Toscana 25 gennaio 2005 n. 6 "Approvazione del piano di tutela delle acque";

VISTO il D.Lgs. 3 aprile 2006 n. 152 "Norme in materia ambientale";

VISTA la L.R. 3 marzo 2015 n. 22 "Riordino delle funzioni provinciali e attuazione della legge 7 aprile 2014 n. 56";

VISTA la L.R. 28 dicembre 2015 n. 80 "Norme in materia di difesa del suolo, tutela delle risorse idriche e tutela della costa e degli abitati costieri";

VISTI i regolamenti della Regione Toscana:

- 21 aprile 2015, n. 51/R "Regolamento di attuazione dell'articolo 11, comma 1, lettere e) ed f) della legge regionale 28 dicembre 2015 n. 80. Disciplina degli obblighi di misurazione delle portate e dei volumi dei prelievi e delle restituzioni di acqua pubblica e delle modalità di trasmissione dei risultati delle misurazioni";

- 16 agosto 2016, n. 61/R "Regolamento di attuazione dell'articolo 11, commi 1 e 2, della legge regionale 28 dicembre 2015 n. 80 (Norme in materia di difesa del suolo, tutela delle risorse idriche e tutela della costa e degli abitati costieri) recante disposizioni per l'utilizzo razionale della risorsa idrica e per la disciplina dei procedimenti di rilascio dei titoli concessori e autorizzatori per l'uso di acqua. Modifiche al D.P.G.R. 51/R/2015";

VISTA la delibera della Giunta regionale 21/01/2019 n. 58, pubblicata nel Burt il 30/01/2019, recante "Indirizzi di prima applicazione per la valutazione ambientale ex ante delle derivazioni idriche e l'individuazione del deflusso ecologico in relazione agli obiettivi di qualità ambientale definiti dai Piani di gestione delle Acque delle autorità di Distretto Idrografico ricadenti nel territorio della Regione Toscana";

VISTA la delibera della Giunta Regionale del 1 ottobre 2018 n. 1068 "Delibera di determinazione dei canoni sulle utilizzazioni delle acque per l'annualità 2018" e successive delibere di aggiornamento dei canoni sulla base del tasso di inflazione programmata (TIP);

CONSIDERATO che con domanda in data 08-04-2017 al numero protocollo 187763 il richiedente PRESIDENT AND FELLOWS OF HARVARD COLLEGE, con sede legale in VIA DI VINCIGLIATA, Fiesole, C.F. 80006910485, ha fatto richiesta di Concessione di derivazione di acqua pubblica nel Comune di Firenze, Località CORBIGNANO nel terreno individuato al N.C.T nel foglio n. 99, particella n. 124 ad uso CIVILE;

VISTI gli esiti dell'istruttoria svolta dall'Ufficio e le caratteristiche della derivazione che possono essere così sintetizzate:

- la quantità di acqua da derivare, sulla quale è calcolato il canone di concessione, è fissata in misura della portata media di 0,01 l/s, per un fabbisogno di 350 metri cubi annui, destinati ad uso CIVILE;

CONSIDERATO CHE la società richiedente ha versato in data 30/10/2023 la somma di € 243,47 (*euro duecentoquarantatré virgola quarantasette centesimi*) tramite bonifico su C/C bancario IBAN IT41 X 07601 02800 001031581018 intestato a Regione Toscana, a titolo di cauzione a garanzia del pagamento

del canone di concessione di derivazione d'acqua pubblica ai sensi dell'art. 60 della D.P.G.R. 61/R/2016 e della D.G.R.T. n. 1068/2018 e degli obblighi assunti con il disciplinare di concessione, somma che sarà restituita alla scadenza della concessione senza rinnovo;

DATO ATTO CHE il richiedente ha sottoscritto il Disciplinare conservato agli atti e allegato al presente decreto per farne parte integrante e sostanziale (allegato A), contenente gli obblighi e le condizioni cui è vincolata la concessione di acque pubbliche di cui all'oggetto;

DATO ATTO CHE il Disciplinare in questione è conforme allo schema tipo approvato con Delibera G.R.T. n. 194 del 16/03/2016;

RITENUTA l'istanza presentata meritevole di approvazione;

DATO ATTO che il responsabile del procedimento amministrativo, ai sensi della Legge 241/1990 e s.m.i., è il titolare di incarico di Elevata Qualificazione in "Procedure tecnico autorizzative in materia di acque - Valdarno Superiore";

DATO ATTO CHE l'imposta di bollo relativa al presente atto è stata regolarmente assolta;

Tutto ciò premesso e considerato

#### DECRETA

1. di rilasciare, entro i limiti di disponibilità dell'acqua e fatti salvi i diritti di terzi, al richiedente PRESIDENT AND FELLOWS OF HARVARD COLLEGE, con sede legale in VIA DI VINCIGLIATA, Fiesole, C.F. 80006910485, la concessione di acque sotterranee tramite n. 1 POZZO ubicato al foglio n. 99, particella n. 124 in Comune di Firenze, Località CORBIGNANO per uso CIVILE per una portata media di 0,01 l/s di acqua sulla base della quale sarà calcolato il canone di concessione;

2. di stabilire la durata della concessione in anni 15 con decorrenza dalla data del presente atto;

3. di approvare il Disciplinare conservato agli atti dell'ufficio scrivente e allegato al presente decreto per farne parte integrante e sostanziale (allegato A), contenente gli obblighi e le condizioni cui è vincolata la concessione di acque pubbliche di cui all'oggetto;

4. di dichiarare che gli obblighi derivanti dalla presente concessione sono regolati come stabilito nel Disciplinare di Concessione richiamato e approvato al precedente punto 3;

5. di dichiarare che ai sensi della D.G.R. n. 1068/2018 e successive delibere di aggiornamento dei canoni sulla base del tasso di inflazione programmata (TIP), il canone annuo è stabilito nella misura di € 243,47 (*euro duecentoquarantatré virgola quarantasette centesimi*);

6. di dichiarare che la Regione Toscana resta sollevata da ogni onere e responsabilità in dipendenza dell'attingimento, inclusi gli eventuali danni verso terzi e qualsiasi altro danno si possa verificare, durante l'esercizio della derivazione, alle persone ed alla proprietà pubblica e privata, che saranno in ogni caso posti a carico del Concessionario;

7. di trasmettere il presente provvedimento al Concessionario e al Comune di Firenze;

Avverso il presente provvedimento è ammesso ricorso nei confronti dell'autorità giudiziaria competente nei termini di legge.

IL DIRIGENTE

*Allegati n. 1*

**A**

**DISCIPLINARE**

**9ac3e7114bd1e74700be4e905b48459764ee2bd15a7bff399e8191498bc6f7a9**



**REGIONE TOSCANA**

DIREZIONE DIFESA DEL SUOLO E PROTEZIONE CIVILE

SETTORE GENIO CIVILE VALDARNO SUPERIORE

**Responsabile di settore Gennarino COSTABILE**

Incarico: DECR. DIRIG. CENTRO DIREZIONALE n. 8656 del 21-05-2021

Decreto non soggetto a controllo ai sensi della D.G.R. n. 553/2016

**Numero adozione: 25164 - Data adozione: 29/11/2023**

Oggetto: R.D. 1775/33 - Regolamento Regione Toscana n. 61/r del 16/08/2016 e s.m.i. - Procedimento/Pratica SiDIT n. 11540/2023-424318/2020; Codice locale n. 4248 - P9. Domanda di concessione di derivazione di acque pubbliche sotterranee nel Comune di Fiesole, Località I TATTI.

Il presente atto è pubblicato integralmente sul BURT ai sensi degli articoli 4, 5 e 5 bis della l.r. 23/2007 e sulla banca dati degli atti amministrativi della Giunta regionale ai sensi dell'art.18 della l.r. 23/2007. E' escluso dalla pubblicazione l'allegato A nel rispetto dei limiti alla trasparenza posti dalla normativa statale.

Data certificazione e pubblicazione in banca dati ai sensi L.R. 23/2007 e ss.mm.: 30/11/2023

Documento informatico firmato digitalmente ai sensi del testo unico D.P.R. 28 dicembre 2000,n. 445, del D.Lgs. 7 marzo 2005, n. 82 e norme collegate, il quale sostituisce il testo cartaceo e la firma autografa.

Numero interno di proposta: 2023AD028335

## IL DIRIGENTE

VISTO il R.D. 11 dicembre 1933 n. 1775 "Testo unico delle disposizioni sulle acque e impianti elettrici";

VISTA la L. 7 agosto 1990 n. 241 e ss. mm.ii.;

VISTO il D.Lgs 31 marzo 1998 n. 112 "Conferimento di funzioni e compiti amministrativi dello Stato alle regioni ed agli enti locali", in attuazione del capo I della legge 15 marzo 1997, n. 59;

VISTA la Deliberazione del Consiglio della Regione Toscana 25 gennaio 2005 n. 6 "Approvazione del piano di tutela delle acque";

VISTO il D.Lgs. 3 aprile 2006 n. 152 "Norme in materia ambientale";

VISTA la L.R. 3 marzo 2015 n. 22 "Riordino delle funzioni provinciali e attuazione della legge 7 aprile 2014 n. 56";

VISTA la L.R. 28 dicembre 2015 n. 80 "Norme in materia di difesa del suolo, tutela delle risorse idriche e tutela della costa e degli abitati costieri";

VISTI i regolamenti della Regione Toscana:

- 21 aprile 2015, n. 51/R "Regolamento di attuazione dell'articolo 11, comma 1, lettere e) ed f) della legge regionale 28 dicembre 2015 n. 80. Disciplina degli obblighi di misurazione delle portate e dei volumi dei prelievi e delle restituzioni di acqua pubblica e delle modalità di trasmissione dei risultati delle misurazioni";

- 16 agosto 2016, n. 61/R "Regolamento di attuazione dell'articolo 11, commi 1 e 2, della legge regionale 28 dicembre 2015 n. 80 (Norme in materia di difesa del suolo, tutela delle risorse idriche e tutela della costa e degli abitati costieri) recante disposizioni per l'utilizzo razionale della risorsa idrica e per la disciplina dei procedimenti di rilascio dei titoli concessori e autorizzatori per l'uso di acqua. Modifiche al D.P.G.R. 51/R/2015";

VISTA la delibera della Giunta regionale 21/01/2019 n. 58, pubblicata nel Burt il 30/01/2019, recante "Indirizzi di prima applicazione per la valutazione ambientale ex ante delle derivazioni idriche e l'individuazione del deflusso ecologico in relazione agli obiettivi di qualità ambientale definiti dai Piani di gestione delle Acque delle autorità di Distretto Idrografico ricadenti nel territorio della Regione Toscana";

VISTA la delibera della Giunta Regionale del 1 ottobre 2018 n. 1068 "Delibera di determinazione dei canoni sulle utilizzazioni delle acque per l'annualità 2018" e successive delibere di aggiornamento dei canoni sulla base del tasso di inflazione programmata (TIP);

CONSIDERATO che con domanda in data 08-04-2017 al numero protocollo 187751 il richiedente PRESIDENT AND FELLOWS OF HARVARD COLLEGE, con sede legale in VIA DI VINCIGLIATA, Fiesole, C.F. 80006910485, ha fatto richiesta di Domanda di concessione acque sotterranee di derivazione di acqua pubblica nel Comune di Fiesole, Località I TATTI nel terreno individuato al N.C.T nel foglio n. 34, particella n. 92 sub 2 ad uso CIVILE;

VISTI gli esiti dell'istruttoria svolta dall'Ufficio e le caratteristiche della derivazione che possono essere così sintetizzate:

- la quantità di acqua da derivare, sulla quale è calcolato il canone di concessione, è fissata in misura della portata media di 0,01 l/s, per un fabbisogno di 350 metri cubi annui, destinati ad uso CIVILE;

CONSIDERATO CHE la società richiedente ha versato in data 27/10/2023 la somma di € 243,47 (*euro duecentoquarantatré virgola quarantasette centesimi*) tramite bonifico su C/C bancario IBAN IT41 X 07601 02800 001031581018 intestato a Regione Toscana, a titolo di cauzione a garanzia del pagamento

del canone di concessione di derivazione d'acqua pubblica ai sensi dell'art. 60 della D.P.G.R. 61/R/2016 e della D.G.R.T. n. 1068/2018 e degli obblighi assunti con il disciplinare di concessione, somma che sarà restituita alla scadenza della concessione senza rinnovo;

DATO ATTO CHE il richiedente ha sottoscritto il Disciplinare conservato agli atti e allegato al presente decreto per farne parte integrante e sostanziale (allegato A), contenente gli obblighi e le condizioni cui è vincolata la concessione di acque pubbliche di cui all'oggetto;

DATO ATTO CHE il Disciplinare in questione è conforme allo schema tipo approvato con Delibera G.R.T. n. 194 del 16/03/2016;

RITENUTA l'istanza presentata meritevole di approvazione;

DATO ATTO che il responsabile del procedimento amministrativo, ai sensi della Legge 241/1990 e s.m.i., è il titolare di incarico di Elevata Qualificazione in "Procedure tecnico autorizzative in materia di acque - Valdarno Superiore";

DATO ATTO CHE l'imposta di bollo relativa al presente atto è stata regolarmente assolta;

Tutto ciò premesso e considerato

#### DECRETA

1. di rilasciare, entro i limiti di disponibilità dell'acqua e fatti salvi i diritti di terzi, al richiedente PRESIDENT AND FELLOWS OF HARVARD COLLEGE, con sede legale in VIA DI VINCIGLIATA, Fiesole, C.F. 80006910485, la concessione di derivazione di acque pubbliche sotterranee tramite n. 1 POZZO ubicato al foglio n. 34, particella n. 92 sub 2 in Comune di Fiesole, Località I TATTI per uso CIVILE per una portata media di 0,01 l/s di acqua sulla base della quale sarà calcolato il canone di concessione;

2. di stabilire la durata della concessione in anni 15 con decorrenza dalla data del presente atto;

3. di approvare il Disciplinare conservato agli atti dell'ufficio scrivente e allegato al presente decreto per farne parte integrante e sostanziale (allegato A), contenente gli obblighi e le condizioni cui è vincolata la concessione di acque pubbliche di cui all'oggetto;

4. di dichiarare che gli obblighi derivanti dalla presente concessione sono regolati come stabilito nel Disciplinare di Concessione richiamato e approvato al precedente punto 3;

5. di dichiarare che ai sensi della D.G.R. n. 1068/2018 e successive delibere di aggiornamento dei canoni sulla base del tasso di inflazione programmata (TIP), il canone annuo è stabilito nella misura di € 243,47 (*euro duecentoquarantatré virgola quarantasette centesimi*);

6. di dichiarare che la Regione Toscana resta sollevata da ogni onere e responsabilità in dipendenza dell'attingimento, inclusi gli eventuali danni verso terzi e qualsiasi altro danno si possa verificare, durante l'esercizio della derivazione, alle persone ed alla proprietà pubblica e privata, che saranno in ogni caso posti a carico del Concessionario;

7. di trasmettere il presente provvedimento al Concessionario e al Comune di Fiesole;

Avverso il presente provvedimento è ammesso ricorso nei confronti dell'autorità giudiziaria competente nei termini di legge.

IL DIRIGENTE



*Allegati n. 1*

**A**

**DISCIPLINARE**

**0d776325691acb9658043cacc93c304b1aae5a0b2f36737c4df498c3d4e474e2**



**REGIONE TOSCANA**

DIREZIONE DIFESA DEL SUOLO E PROTEZIONE CIVILE

SETTORE GENIO CIVILE VALDARNO INFERIORE

**Responsabile di settore Francesco PISTONE**

Incarico: DECR. DIRIG. CENTRO DIREZIONALE n. 8656 del 21-05-2021

Decreto non soggetto a controllo ai sensi della D.G.R. n. 553/2016

**Numero adozione: 25167 - Data adozione: 29/11/2023**

Oggetto: Pratica SIDIT 2140/2022, Procedimento 3354/2022 (codice locale 3789). "GCVI - Acque". Concessione di derivazione di acque pubbliche sotterranee nel Comune di Pontedera (PI).

Il presente atto è pubblicato integralmente sul BURT ai sensi degli articoli 4, 5 e 5 bis della l.r. 23/2007 e sulla banca dati degli atti amministrativi della Giunta regionale ai sensi dell'art.18 della l.r. 23/2007. E' escluso dalla pubblicazione l'allegato A nel rispetto dei limiti alla trasparenza posti dalla normativa statale.

Data certificazione e pubblicazione in banca dati ai sensi L.R. 23/2007 e ss.mm.: 30/11/2023

Documento informatico firmato digitalmente ai sensi del testo unico D.P.R. 28 dicembre 2000,n. 445, del D.Lgs. 7 marzo 2005, n. 82 e norme collegate, il quale sostituisce il testo cartaceo e la firma autografa.

Numero interno di proposta: 2023AD028440

## IL DIRIGENTE

## VISTI:

- il R.D. 11/12/1933, n. 1775 “Testo unico delle disposizioni sulle acque e impianti elettrici”;
- il D.Lgs. 12/07/1993 n. 275, riordino in materia di concessione di acque pubbliche;
- il D.P.R. n.238 del 18/02/1999;
- il D.L.vo n.112 del 31/03/1998;
- il D.Lgs. del 03/04/2006 n.152, artt. 95 e 96;
- la L.R.T. 22/2015 Riordino delle funzioni provinciali e attuazione della legge 7 aprile 2014, n. 56;
- la L.R. n. 80 del 28/12/2015, “Norme in materia di difesa del suolo, tutela delle risorse idriche e tutela della costa e degli abitati costieri”;
- i regolamenti emanati dalla Regione Toscana di cui al D.P.G.R. 16/08/2016 n. 61/R/2016 e al D.P.G.R. 21/04/2015 n. 51/R/2015 come modificati dalla D.G.R. n. 830 del 31/07/2017;
- il Piano di Gestione del distretto idrografico dell'Appennino Settentrionale approvato con DPCM 27/10/2016;
- la l.r. 19 marzo 2015, n. 30 “Norme per la conservazione e la valorizzazione del patrimonio naturalistico-ambientale regionale. Modifiche alla L. 24/1994, alla L.R. 65/1997, alla ed alla L.R. 10/2010”;
- il Decreto Direttoriale n. 29/STA del 13/02/2017 del Ministero dell’Ambiente e della Tutela del Territorio e del Mare;
- la Direttiva Derivazioni della Autorità di Bacino Distrettuale dell’Appennino Settentrionale approvata in Conferenza Istituzionale permanente con Delibera n. 3 del 14/12/2017, pubblicata su G.U. n. 43 del 21/2/2018 – Allegato B, primo aggiornamento dicembre 2018;
- la D.G.R. n. 58 del 21/01/2019 “Indirizzi di prima applicazione per la valutazione ambientale ex ante delle derivazioni idriche e l’individuazione del deflusso ecologico in relazione agli obiettivi di qualità ambientale definiti dai Piani di Gestione delle Acque delle Autorità di Distretto Idrografico ricadenti nel territorio della Regione Toscana”;
- il secondo aggiornamento del Piano di Gestione delle Acque dell’Appennino Settentrionale e le relative misure di salvaguardia adottato in Conferenza Istituzionale Permanente con delibera n. 25 del 20 dicembre 2021 pubblicato sulla GU del 4 gennaio 2022;
- l’istanza acquisita al protocollo con n. numero 0200968 del 17/05/2022, presentata dal Richiedente (i cui dati identificativi sono riportati nel Disciplinare allegato al presente atto quale parte integrante e sostanziale dello stesso), di autorizzazione alla ricerca per la realizzazione di un pozzo su terreno nelle disponibilità del richiedente, individuato al C.T. del Comune di Pontedera (PI) al foglio 23 particella 1145 per il rilascio della concessione per il prelievo di 3000 mc/anno di acque pubbliche sotterranee ad uso civile per irrigazione degli impianti sportivi, pratica SI-DIT 2140/2022, Procedimento 3354/2022;
- il Decreto Dirigenziale n. 19301 del 29/09/2022 con cui veniva rilasciata al Richiedente (i cui dati identificativi sono riportati nel Disciplinare allegato al presente atto quale parte integrante e sostanziale dello stesso), l’autorizzazione alla ricerca per la perforazione di n.1 pozzo ad uso civile su terreno nelle disponibilità del richiedente catastalmente individuato al C.T. del Comune di Pontedera (PI) al foglio 23 particella 1145;

## PRESO ATTO:

- della conclusione dei lavori con esito positivo di cui all'autorizzazione alla ricerca rilasciata con il Decreto Dirigenziale n. 19301 del 29/09/2022 come da relazione di fine lavori acquisita al protocollo n. 0104497 del 27/02/2023;

VISTO:

- il Disciplinare, conforme allo schema tipo approvato con D.G.R.T. n.194 del 16/03/2016, sottoscritto digitalmente in data 22/11/2023 dal legale rappresentante della ditta richiedente (i cui dati identificativi sono riportati nel Disciplinare allegato al presente atto quale parte integrante e sostanziale dello stesso), contenente gli obblighi e le condizioni cui è vincolato il rapporto di concessione di derivazione di acqua pubblica, allegato al presente decreto: "Allegato A" che ne costituisce parte integrante e sostanziale;

VALUTATO:

- di fissare la durata della concessione in anni 15 (quindici) dalla data del presente decreto in base alle norme dettate dal Regolamento della Regione Toscana n.61/R/2016 e s.m.i.;

DATO ATTO CHE:

- il richiedente ha assolto all'obbligo dell'assolvimento dell'imposta di bollo di importo pari ad € 16,00 per la domanda di rilascio autorizzazione e concessione con marca da bollo Identificativo: 01201565255184 del 11/05/2022;
- il richiedente ha corrisposto la somma di € 175,00 per le spese istruttorie con bonifico versato sul conto corrente postale della Regione Toscana IBAN: IT89O0760102800001031575820 in data 11/05/2022;
- il richiedente ha assolto all'obbligo del pagamento dell'imposta di bollo pari ad € 16,00 per il rilascio del presente provvedimento con marca da bollo Identificativo: 01211206823012 del 06/10/2023;
- il richiedente ha assolto all'obbligo del pagamento del bollo pari ad € 16,00 per convalidare il disciplinare allegato al presente decreto, con marca da bollo Identificativo: 01211206823001 del 06/10/2023;
- il richiedente ha versato il canone per l'uso dell'acqua calcolato a decorrere dal 15 ottobre 2023 pari ad € 72,15 con bonifico su c/c intestato alla Regione Toscana avente IBAN: IT41X0760102800001031581018, in data 06/10/2023;
- il richiedente ha versato la somma pari ad € 262,37 con bonifico su c/c intestato alla Regione Toscana avente IBAN: IT41X0760102800001031581018, in data 06/10/2023 per la costituzione della cauzione prevista ai sensi dell'art. 60 del DPGR 61/R/2016 e s.m.i.;
- i canoni per l'uso dell'acqua per le annualità successive al 2023 verranno richiesti dalla Regione Toscana con le modalità da essa previste;
- il prelievo previsto risulta ubicato all'esterno di SIC o di siti della Rete Natura 2000 e non sussistendo possibili incidenze negative sugli stessi siti, come da valutazioni contenute nella relazione istruttoria agli atti, l'istanza è esclusa dalle procedure di valutazione di incidenza (art. 88 comma 2 della L.R. 30/2015);
- il prelievo in oggetto risulta ammissibile ai sensi della Direttiva Derivazioni della Autorità di Bacino Distrettuale dell'Appennino Settentrionale approvata in Conferenza Istituzionale permanente con Delibera n. 3 del 14/12/2017 – Allegato B, aggiornamento dicembre 2018, come da valutazioni contenute nella relazione istruttoria agli atti;

RITENUTO CHE:

- a seguito dell'esperita istruttoria sia possibile concedere al Richiedente (i cui dati identificativi sono riportati nel Disciplinare allegato al presente atto quale parte integrante e sostanziale dello

stesso), la concessione di derivazione di acque pubbliche sotterranee ad uso civile per irrigazione degli impianti sportivi per un quantitativo pari a 3000 mc/anno da attuarsi mediante un pozzo individuato al C.T. del Comune di Pontedera (PI) al foglio 23 particella 1145 in corrispondenza del punto di coordinate GAUSS BOAGA (epsg 3003) – E: 1.631.984; N: 4.834.588, pratica SIDIT 2140/2022, Procedimento 3354/2022, alle condizioni e prescrizioni contenute nel Disciplinare conforme allo schema tipo di Disciplinare approvato con D.G.R.T. n.194 del 16/03/2016, sottoscritto digitalmente in data 22/11/2023 dal Richiedente;

ACCERTATA la regolarità tecnica attestante la correttezza dell'azione amministrativa del presente atto che con la sottoscrizione del disciplinare del 22/11/2023 viene accettata;

DATO ATTO CHE il Responsabile del Procedimento è il titolare per le procedure tecnico autorizzative in materia di acque, del Settore Genio Civile Valdarno Inferiore;

Tutto ciò premesso e considerato

#### DECRETA

1. di rilasciare al Richiedente (i cui dati identificativi sono riportati nel Disciplinare allegato al presente atto quale parte integrante e sostanziale dello stesso), la concessione di derivazione di acque pubbliche sotterranee ad uso civile per irrigazione degli impianti sportivi, per un quantitativo pari a 3000 mc/anno, da attuarsi mediante un pozzo individuato al C.T. del Comune di Pontedera (PI) al foglio 23 particella 1145 in corrispondenza del punto di coordinate GAUSS BOAGA (epsg 3003) – E: 1.631.984; N: 4.834.588, pratica SIDIT 2140/2022, Procedimento 3354/2022, alle condizioni e prescrizioni contenute nel Disciplinare di seguito richiamato;
2. di approvare il Disciplinare sottoscritto digitalmente in data 22/11/2023 dal legale rappresentante della ditta richiedente (i cui dati identificativi sono riportati nel Disciplinare allegato al presente atto quale parte integrante e sostanziale dello stesso), contenente gli obblighi e le condizioni cui è vincolato il rapporto di concessione di derivazione di acqua pubblica, allegato al presente decreto: "Allegato A";
3. di fissare la durata della concessione in anni 15 (quindici) a decorrere dalla data del presente atto;
4. di dare atto che per ogni effetto di legge, il richiedente elegge il proprio domicilio presso il Comune di Pontedera (PI);
5. di dare atto che la Regione Toscana resta sollevata da ogni onere e responsabilità in dipendenza dell'attingimento, inclusi gli eventuali danni verso terzi e qualsiasi altro danno si possa verificare, durante l'esercizio della derivazione, alle persone ed alla proprietà pubblica e privata, che saranno in ogni caso posti a carico del Concessionario;
6. di trasmettere copia del presente decreto al Richiedente;
7. di non procedere alla registrazione fiscale del presente provvedimento, considerato che l'ammontare dell'imposta proporzionale dovuta per l'intera durata della concessione risulta inferiore alla misura fissa di euro 200,00, ai sensi dell'art. 2, parte II della Tariffa del DPR 131/1986. Resta ferma comunque la possibilità da parte dei concessionari, in caso d'uso, ai sensi del suddetto articolo, di provvedere alla sua registrazione.

Avverso il presente provvedimento è ammesso ricorso nei confronti dell'autorità giudiziaria competente nei termini di legge.

IL DIRIGENTE

*Allegati n. 1*

**A**

**DISCIPLINARE**

**903091885b87aef3f9b76a8c24278e7cc9aabc866a39f8b2ddf0bd468e0568b**



**REGIONE TOSCANA**

DIREZIONE DIFESA DEL SUOLO E PROTEZIONE CIVILE

SETTORE GENIO CIVILE VALDARNO SUPERIORE

**Responsabile di settore Gennarino COSTABILE**

Incarico: DECR. DIRIG. CENTRO DIREZIONALE n. 8656 del 21-05-2021

Decreto non soggetto a controllo ai sensi della D.G.R. n. 553/2016

**Numero adozione: 25169 - Data adozione: 29/11/2023**

Oggetto: R.D. 11/12/1933 n. 1775 - Regolamento Regione Toscana n. 61/r del 16/08/2016 e s.m.i. - SiDIT: Procedimento 5179/2023; Pratica n. 1943/2016; Codice locale n. 4452 - Concessione acque superficiali e sotterranee per la derivazione di acque pubbliche nel Comune di Casole d'Elsa, località Pian di Scopeto.

Il presente atto è pubblicato integralmente sul BURT ai sensi degli articoli 4, 5 e 5 bis della l.r. 23/2007 e sulla banca dati degli atti amministrativi della Giunta regionale ai sensi dell'art.18 della l.r. 23/2007. E' escluso dalla pubblicazione l'allegato A nel rispetto dei limiti alla trasparenza posti dalla normativa statale.

Data certificazione e pubblicazione in banca dati ai sensi L.R. 23/2007 e ss.mm.: 30/11/2023

Documento informatico firmato digitalmente ai sensi del testo unico D.P.R. 28 dicembre 2000,n. 445, del D.Lgs. 7 marzo 2005, n. 82 e norme collegate, il quale sostituisce il testo cartaceo e la firma autografa.

Numero interno di proposta: 2023AD028447

## IL DIRIGENTE

VISTO il R.D. 11 dicembre 1933, n. 1775, “Testo unico delle disposizioni sulle acque e impianti elettrici”;

VISTA la L. 7 agosto 1990, n. 241, “Nuove norme in materia di procedimento amministrativo e di diritto di accesso ai documenti amministrativi” e ss.mm.ii.;

VISTO il D.Lgs 31 marzo 1998, n. 112, “Conferimento di funzioni e compiti amministrativi dello Stato alle regioni ed agli enti locali”, in attuazione del capo I della legge 15 marzo 1997, n. 59;

VISTA la Deliberazione del Consiglio della Regione Toscana 25 gennaio 2005, n. 6, “Approvazione del piano di tutela delle acque”;

VISTO il D.Lgs. 3 aprile 2006, n. 152, “Norme in materia ambientale”;

VISTA la L.R. 3 marzo 2015, n. 22, “Riordino delle funzioni provinciali e attuazione della legge 7 aprile 2014 n. 56”;

VISTA la L.R. 28 dicembre 2015, n. 80, “Norme in materia di difesa del suolo, tutela delle risorse idriche e tutela della costa e degli abitati costieri”;

VISTI i regolamenti della Regione Toscana:

- 21 aprile 2015, n. 51/R, “Regolamento di attuazione dell’articolo 11, comma 1, lettere e) ed f) della legge regionale 28 dicembre 2015 n. 80. Disciplina degli obblighi di misurazione delle portate e dei volumi dei prelievi e delle restituzioni di acqua pubblica e delle modalità di trasmissione dei risultati delle misurazioni”;

- 16 agosto 2016, n. 61/R “Regolamento di attuazione dell’articolo 11, commi 1 e 2, della legge regionale 28 dicembre 2015 n. 80 (Norme in materia di difesa del suolo, tutela delle risorse idriche e tutela della costa e degli abitati costieri) recante disposizioni per l’utilizzo razionale della risorsa idrica e per la disciplina dei procedimenti di rilascio dei titoli concessori e autorizzatori per l’uso di acqua. Modifiche al D.P.G.R. 51/R/2015”.

VISTA la D.G.R. 21 gennaio 2019, n. 58, pubblicata nel BURT il 30/01/2019, recante “Indirizzi di prima applicazione per la valutazione ambientale ex ante delle derivazioni idriche e l’individuazione del deflusso ecologico in relazione agli obiettivi di qualità ambientale definiti dai Piani di Gestione delle Acque delle Autorità di Distretto Idrografico ricadenti nel territorio della Regione Toscana”;

VISTA la D.G.R. 1 ottobre 2018 n. 1068 “Delibera di determinazione dei canoni sulle utilizzazioni delle acque per l’annualità 2018” e successive delibere di aggiornamento dei canoni sulla base del tasso di inflazione programmata (TIP);

CONSIDERATO che con domanda in data 07/07/2023 prot. n. 0330994 il richiedente Terna Rete Italia S.p.A., con sede legale nel comune di Roma, in Via Egidio Galvani n. 70, C.F. 11799181000, ha fatto richiesta di concessione di acque superficiali e sotterranee per la derivazione di acque pubbliche nel comune di Casole d’Elsa, località Pian di Scopeto, nel terreno individuato al N.C.T nel foglio n. 123, particella n. 37, per uso civile;

VISTI gli esiti dell’istruttoria svolta dal Settore Genio Civile Valdarno Superiore, Ufficio di Firenze, le caratteristiche della derivazione possono essere così sintetizzate:

- la quantità di acqua da derivare, sulla quale è calcolato il canone di concessione, è fissata nella misura della portata media di 0,01 l/s, pari al fabbisogno di 315 mc/anno, destinata ad uso civile;

CONSIDERATO che il richiedente ha versato in data 31/10/2023 la somma di € 323,76 (*euro trecentoventitré virgola settantasei centesimi*) tramite bonifico su C/C bancario IBAN IT41 X 07601 02800 001031581018 intestato a Regione Toscana, di cui € 243,22 (*euro duecentoquarantatré virgola ventidue centesimi*) a titolo di cauzione a garanzia del pagamento del canone di concessione di derivazione d’acqua pubblica ai sensi dell’art. 60 della D.P.G.R. 61/R/2016 e della D.G.R.T. n. 1068/2018 e degli obblighi assunti con il disciplinare di concessione, somma che sarà restituita alla scadenza della concessione senza rinnovo;

DATO ATTO che il richiedente ha sottoscritto il Disciplinare conservato agli atti e allegato al presente decreto per farne parte integrante e sostanziale (allegato A), contenente gli obblighi e le condizioni cui è vincolata la concessione di acque pubbliche di cui all’oggetto;

DATO ATTO CHE il Disciplinare sottoscritto è conforme allo schema tipo approvato con D.G.R. n. 194 del 16/03/2016;



RITENUTA l'istanza presentata meritevole di approvazione;

DATO ATTO che il responsabile del procedimento amministrativo, ai sensi della L. 241/1990 e s.m.i., è il titolare di incarico di Elevata Qualificazione "Procedure tecnico autorizzative in materia di acque";

DATO ATTO che l'imposta di bollo relativa al presente atto è stata regolarmente assolta;

Tutto ciò premesso e considerato

#### DECRETA

1. di rilasciare, entro i limiti di disponibilità della risorsa e fatti salvi i diritti di terzi, al richiedente Terna Rete Italia S.p.A., con sede legale nel comune di Roma, in Via Egidio Galvani n. 70, C.F. 11799181000, la concessione di acque sotterranee tramite n. 1 pozzo ubicato al foglio n. 123, particella/e n. 37, nel comune di Casole d'Elsa, località Pian di Scopeto, per uso civile, per una portata media di 0,01 l/s di acqua sulla base della quale sarà calcolato il canone di concessione;
2. di stabilire la durata della concessione in anni 15 con decorrenza dalla data del presente atto;
3. di approvare il Disciplinare conservato agli atti dell'ufficio scrivente e allegato al presente decreto per farne parte integrante e sostanziale (allegato A), contenente gli obblighi e le condizioni cui è vincolata la concessione di acque pubbliche di cui all'oggetto;
4. di dichiarare che gli obblighi derivanti dalla presente concessione sono regolati come stabilito nel Disciplinare di Concessione richiamato e approvato al precedente punto 3;
5. di dichiarare che, ai sensi delle D.G.R. n. 1068/2018 e successive delibere di aggiornamento dei canoni sulla base del tasso di inflazione programmata (TIP), il canone annuo è stabilito nella misura di € 243,22 (*euro duecentoquarantatré virgola ventidue centesimi*);
6. di dichiarare che la Regione Toscana resta sollevata da ogni onere e responsabilità in dipendenza dell'attingimento, inclusi gli eventuali danni verso terzi e qualsiasi altro danno si possa verificare, durante l'esercizio della derivazione, alle persone ed alla proprietà pubblica e privata, che saranno in ogni caso posti a carico del Concessionario;
7. di trasmettere il presente provvedimento al Concessionario e al Comune di Casole d'Elsa.

Avverso il presente provvedimento è ammesso ricorso all'Autorità Giudiziaria competente nei termini di legge.

IL DIRIGENTE

*Allegati n. 1*

**A**

**DISCIPLINARE**

*6fe38ad0ed2680436e674f2f48eb0461f0b5b4983eb4be8295157fe02aef569d*



**REGIONE TOSCANA**

DIREZIONE DIFESA DEL SUOLO E PROTEZIONE CIVILE

SETTORE GENIO CIVILE TOSCANA SUD

**Responsabile di settore Renzo RICCIARDI**

Incarico: DECR. DIRIG. CENTRO DIREZIONALE n. 8656 del 21-05-2021

Decreto non soggetto a controllo ai sensi della D.G.R. n. 553/2016

**Numero adozione: 25175 - Data adozione: 30/11/2023**

Oggetto: Pratica SiDIT N. 2980-2023 - T.U. n. 1775 del 11/12/1933 - Concessione per derivazione di acqua pubblica sotterranea tramite pozzo in località San Demetrio nel comune di Castelnuovo Berardenga (SI) - Richiedente: Società Agricola San Demetrio Srl.

Il presente atto è pubblicato integralmente sul BURT ai sensi degli articoli 4, 5 e 5 bis della l.r. 23/2007 e sulla banca dati degli atti amministrativi della Giunta regionale ai sensi dell'art.18 della l.r. 23/2007. E' escluso dalla pubblicazione l'allegato A nel rispetto dei limiti alla trasparenza posti dalla normativa statale.

Data certificazione e pubblicazione in banca dati ai sensi L.R. 23/2007 e ss.mm.: 30/11/2023

Documento informatico firmato digitalmente ai sensi del testo unico D.P.R. 28 dicembre 2000,n. 445, del D.Lgs. 7 marzo 2005, n. 82 e norme collegate, il quale sostituisce il testo cartaceo e la firma autografa.

Numero interno di proposta: 2023AD028446

## IL DIRIGENTE

## VISTI

- il R.D. n. 1775 del 11.12.1933 “Testo Unico delle disposizioni di legge sulle acque e impianti elettrici” e s.m.i.;
- la Legge n. 241/1990 come modificata dalla Legge n. 69/2009 e s.m.i.;
- il D.Lgs n. 112 del 31.03.1998 “Conferimento di funzioni e compiti amministrativi dallo Stato alle Regioni ed agli Enti Locali” in attuazione del capo I della Legge 15.03.1997 n. 59;
- la Deliberazione del Consiglio della Regione Toscana n. 6 del 25/01/2005 “Approvazione del piano di tutela delle acque”;
- il D.Lgs n. 152 del 03.04.2006 “Norme in materia ambientale” e s.m.i.;
- la Legge n. 56 del 7.04.2014 “Disposizioni sulle Città Metropolitane, sulle Provincie, sulle Unioni e fusioni di Comuni”;
- la Legge Regionale n. 22 del 03.03.2015;
- i regolamenti emanati dalla Regione Toscana di cui al D.P.G.R. 21/04/2015 n. 50/R/2015 e al D.P.G.R. 21/04/2015 n. 51/R/2015;
- la L.R. n. 80 del 28.12.2015 “Norme in materia di difesa del suolo, tutela delle risorse idriche, tutela della costa e degli abitati costieri”;
- la D.G.R. n. 1341 del 29/12/2015 “Indirizzi operativi per lo svolgimento delle funzioni amministrative regionali in materia di difesa del suolo ai sensi dell’art. 9 comma 4 della L.R. n. 22/2015”;
- la D.G.R.T. n. 122 del 23.02.2016 “Delibera per il subentro nei procedimenti ai sensi dell’art. 11 bis comma 2 della L.R. n. 22/2015 in materia di difesa del suolo”;
- il D.P.G.R. n. 61/R del 16/08/2016 “Regolamento di attuazione dell’art. 11 commi 1 e 2 della L.R. n. 80 del 28.12.2015” recante disposizioni per l’utilizzo razionale della risorsa idrica e per la disciplina dei procedimenti di rilascio dei titoli concessori e autorizzatori per l’uso dell’acqua. Modifiche al D.P.G.R. 51/R/2015;
- la D.G.R.T. n. 830/2017 che approva le modifiche al Regolamento 61/R/2016 ed al D.G.R.T. 51/R/2015;
- la Delibera n. 1068 del 01/10/2018 “Determinazione dei canoni sulle utilizzazioni delle acque” e successiva Delibera n. 1035 del 05/08/2019;
- la L.R. n. 45 del 29.12.2022 "Legge di stabilità per l'anno 2023";

VISTA l’istanza acquisita al protocollo della Regione Toscana prot. n. 202333 del 28/04/2023, la Società Agricola San Demetrio Srl, così come identificata nel Disciplinare allegato al presente Decreto, ha fatto richiesta di concessione per derivazione acque sotterranee da pozzo ubicato in località San Demetrio nel Comune di Castelnuovo Berardenga (SI) – Pratica SiDIT n. 2980-2023;

VISTO il disciplinare, contenente gli obblighi e le condizioni cui è vincolato il rapporto di concessione per derivazione di acque sotterranee, sottoscritto dalla Società richiedente in data 23/11/2023, allegato al presente atto sotto la lettera A, facente parte integrante e sostanziale;

## CONSIDERATO CHE:

- il pozzo è ubicato in località San Demetrio nel Comune di Castelnuovo Berardenga (SI), su terreno distinto in catasto dal Foglio 95 e P.lla 43 (Coordinate Gauss Boaga: X= 1701468 Y= 4805044);
- l’avviso della domanda è stato pubblicato all’Albo Pretorio del Comune di Castelnuovo Berardenga (SI) e non sono pervenute opposizioni;
- l’uso richiesto è quello agricolo, ai sensi del regolamento 61/R e successive modifiche, per l’irrigazione del verde privato, i servizi igienici ed il riempimento piscina afferente all’immobile adibito ad agriturismo, come indicato nella relazione tecnica allegata all’istanza;

- la ditta ha richiesto una portata media di 0,03 l/sec, con picco massimo di 1 l/sec. ed un volume annuo stimato di 1.000 metri cubi;
- a seguito degli accertamenti effettuati è possibile stabilire che le condizioni locali corrispondono a quanto riportato negli atti tecnici presentati a corredo della domanda di concessione;
- la competente Autorità di Bacino Distrettuale dell'Appennino Settentrionale con nota n. 6014 del 11-07-2023, ha espresso parere favorevole al prelievo.

VISTA la documentazione allegata all'istanza di concessione sopraccitata, conservata agli atti dello scrivente settore;

ACCERTATA la regolarità tecnica attestante la correttezza dell'azione amministrativa del presente atto che con la sottoscrizione dello stesso viene attestata;

DATO ATTO:

- che a seguito dell'esperita istruttoria non sono emersi ulteriori elementi volti a determinare un provvedimento di diniego al rilascio dell'atto di concessione demaniale idrica;
- che il richiedente ha assolto all'obbligo del pagamento dell'imposta di bollo per il rilascio del presente provvedimento, ai sensi del D.P.R. 642/72;
- dell'assenza di conflitto di interessi da parte del Dirigente sottoscrittore, ai sensi dell'art. 6 bis della L. 7 agosto 1990, n. 241, introdotto dalla L. 6 novembre 2012, n. 190;
- che il responsabile del procedimento, ai sensi della legge n. 241/1990 e smi, è il Dirigente del Settore Genio Civile Toscana Sud;

Tutto ciò premesso e considerato

#### DECRETA

1. di rilasciare alla Società Agricola San Demetrio Srl, così come identificata nel Disciplinare sotto la lettera A, allegato al presente Decreto, che costituisce parte integrante e sostanziale, entro i limiti di disponibilità dell'acqua e fatti salvi i diritti di terzi, la concessione per derivazione di acque sotterranee ad uso agricolo da pozzo ubicato in località San Demetrio nel Comune di Castelnuovo Berardenga (SI), su terreno distinto in catasto dal Foglio 95 e P.la 43 (Coordinate Gauss Boaga: X= 1701468 Y= 4805044), come indicato nella planimetria allegata all'istanza, Pratica Sidit 2980-2023;
2. di concedere il prelievo per una portata media di 0,03 l/sec, con picco massimo di 1 l/sec. ed un volume annuo stimato di 1.000 metri cubi;
3. di stabilire la durata della concessione in anni 15 (quindici) successivi e continui, decorrenti dalla data del decreto di concessione;
4. che la concessione è subordinata alla corresponsione di un canone base annuale di € 76,35 oltre adeguamento al tasso d'inflazione;
5. che l'esercizio della derivazione di acque pubbliche dovrà essere conforme al contenuto degli elaborati progettuali presentati a corredo dell'istanza ed avverrà secondo le prescrizioni contenute nel disciplinare allegato al presente atto e che ne fa parte integrante, redatto in conformità allo schema approvato con Delibera G.R. n. 194 del 16/03/2016 e sottoscritto dal richiedente;
6. che la Regione Toscana resta sollevata da ogni onere e responsabilità in dipendenza dell'attingimento, inclusi gli eventuali danni verso terzi e qualsiasi altro danno si possa verificare, durante l'esercizio della derivazione, alle persone ed alla proprietà pubblica e privata, che saranno in ogni caso posti a carico del Concessionario;
7. di trasmettere il presente Provvedimento di concessione al richiedente;

Avverso il presente provvedimento è ammesso ricorso nei confronti dell'autorità giudiziaria competente nei termini di legge.

IL DIRIGENTE

*Allegati n. 1*

**A**

**DISCIPLINARE**

**07422a717ceb68bb32abd1b91afdb7b41463291cf994ffd4c4e5ebe76e4adb3**



**REGIONE TOSCANA**

DIREZIONE DIFESA DEL SUOLO E PROTEZIONE CIVILE

SETTORE GENIO CIVILE VALDARNO INFERIORE

**Responsabile di settore Francesco PISTONE**

Incarico: DECR. DIRIG. CENTRO DIREZIONALE n. 8656 del 21-05-2021

Decreto non soggetto a controllo ai sensi della D.G.R. n. 553/2016

**Numero adozione: 25180 - Data adozione: 29/11/2023**

Oggetto: Pratica Sidit n. 4632/2021 - Pozzi n.10254-18647 GCVI- Acque. Concessione di derivazione di acque pubbliche sotterranee nel territorio del Comune di San Vincenzo (LI).

Il presente atto è pubblicato integralmente sul BURT ai sensi degli articoli 4, 5 e 5 bis della l.r. 23/2007 e sulla banca dati degli atti amministrativi della Giunta regionale ai sensi dell'art.18 della l.r. 23/2007. E' escluso dalla pubblicazione l'allegato A nel rispetto dei limiti alla trasparenza posti dalla normativa statale.

Data certificazione e pubblicazione in banca dati ai sensi L.R. 23/2007 e ss.mm.: 30/11/2023

Documento informatico firmato digitalmente ai sensi del testo unico D.P.R. 28 dicembre 2000,n. 445, del D.Lgs. 7 marzo 2005, n. 82 e norme collegate, il quale sostituisce il testo cartaceo e la firma autografa.

Numero interno di proposta: 2023AD028414

## IL DIRIGENTE

Vista la legge n. 241 del 1990 “Nuove norme del procedimento amministrativo”, come modificata dalla legge n. 69 del 2009 e s.m.i.;

Visto il T.U. il R.D. 11/12/1933, n. 1775 “Testo unico delle disposizioni di legge sulle acque e impianti elettrici”;

Visto il D.P.R. 18/12/1999 N. 238;

Visto l’art.9 del D.Lgs. 12/07/1993 n.275, ‘Riordino in materia di concessione di acque pubbliche’;

Visto il D. Lgs. Del 03/04/2006 n. 152, “Norme in materia ambientale”, artt. 95 e 96;

Vista la L.R. 02/12/1994 n.92;

Vista la Deliberazione del Consiglio della Regione Toscana n. 6 del 25/01/2005 “Approvazione del piano di tutela delle acque”;

Vista la D.G.R. 269/2009 che recepisce la decisione n. 2 del 16/02/2007 del Comitato Tecnico di Bacino Toscana Costa, relativa all’individuazione dei corpi idrici a criticità e alla valutazione delle disponibilità della risorsa per corpi idrici omogenei con conseguenti limiti d’uso in riferimento all’obiettivo di equilibrio del bilancio idrico”, con la quale si definiscono tra l’altro i criteri per il rilascio delle concessioni, per l’utilizzo di acqua pubblica, da parte delle Autorità competenti;

Visti i regolamenti emanati dalla Regione Toscana di cui al D.P.G.R. 16/08/2016 n. 61/R/2015 e al D.P.G.R. 21/04/2015 n. 51/R/2015;

Vista la L.R. n. 80 del 28/12/2015 “Norme in materia di difesa del suolo, tutela delle risorse idriche e tutela della costa e degli abitati costieri”;

Vista la D.G.R. n. 1341 del 29/12/2015 “Indirizzi operativi per lo svolgimento delle funzioni amministrative regionali in materia di difesa del suolo ai sensi dell’art. 9 comma 4 della L.R. 22/2015”;

Vista la D.G.R. 23/02/2016 n 122 per il subentro nei procedimenti ai sensi dell’art. 11bis comma 2 della L.R. 22/2015 in materia di difesa del suolo;

Vista la D.G.R. n. 194 del 16/03/2016 “Concessioni di acque pubbliche e di aree del demanio fluviale. Approvazione degli schemi tipo di disciplinare, come da DGR 29 Dicembre 2015 n.1341, ed ulteriori disposizioni per l’istruttoria ed il rilascio”;

Vista la D.G.R. 815 del 01/08/2016, ‘Regolamento di attuazione dell’articolo 11 della legge regionale 28 dicembre 2015 n.80 (Disposizioni per l’utilizzo razionale della risorsa idrica e per la disciplina dei procedimenti di rilascio dei titoli concessori e autorizzatori per l’uso dell’acqua). Approvazione definitiva’;

Visto il Regolamento D.P.G.R. 61/R/2016 del 16/08/2016 recante ‘Disposizioni per l’utilizzo razionale della risorsa idrica e per la disciplina dei procedimenti di rilascio dei titoli concessori e autorizzatori per l’uso di acqua. Modifiche al d.p.g.r. 51/R/2015’, così come modificato dalla D.G.R. n. 830 del 31/07/2017;



Vista la D.G.R n. 830 del 31/07/2017, 'Norme per il razionale utilizzo della risorsa idrica, per la semplificazione ed il coordinamento dei procedimenti di rilascio dei titoli concessori e autorizzatori per l'uso delle acque pubbliche e per la determinazione dei canoni di concessione. Modifiche al d.p.g.r. 61/R/2016 e al d.p.g.r. 51/R/2015';

Vista la D.G.R n. 889 del 07/08/2017 'Delibera di determinazione dei canoni sulle utilizzazioni delle Acque Pubbliche' e il DGR 1219 del 02/11/2022;

Vista la Direttiva Derivazioni della Autorità di Bacino Distrettuale dell'Appennino Settentrionale approvata in Conferenza Istituzionale Permanente con Delibera n. 3 del 14/12/2017, pubblicata sulla G.U. n. 43 del 21/02/2018;

Vista la D.G.R. n. 58 del 21/01/2019 "Indirizzi di prima applicazione per la valutazione ambientale ex ante delle derivazioni idriche e l'individuazione del deflusso ecologico in relazione agli obiettivi di qualità ambientale definiti dai Piani di Gestione delle Acque delle Autorità di Distretto Idrografico ricadenti nel territorio della Regione Toscana";

Vista la L.R. 19 marzo 2015, n. 30 "Norme per la conservazione e la valorizzazione del patrimonio naturalistico-ambientale regionale. Modifiche alla L. 24/1994, alla L.R. 65/1997, alla L.R. 24/2000 ed alla L.R. 10/2010;

Vista l'istanza acquisita al protocollo della Regione Toscana con n. 391540 in data 08/10/2021 presentata dalla ditta richiedente (i cui dati identificativi sono riportati nel disciplinare redatto in conformità allo schema approvato con D.G.R. n. 194 del 16/03/2016, allegato al presente atto e che ne costituisce parte integrante e sostanziale), con la quale viene richiesta la concessione per la derivazione di acqua pubblica sotterranea ad uso agricolo, pratica Sidit n. 4632/2021;

Visto che l'emungimento interessa da 2 (due) pozzi esistenti, individuati al catasto delle acque pubbliche di questo Ufficio con identificativo 10254 e 18647, ubicati nel Comune di SAN VINCENZO (LI) in località "La Caduta", su terreno di proprietà del richiedente, così contraddistinti: Pozzo 18647 al Foglio 20 particella 113 Coordinate Gauss-Boaga X 16266518.21-Y 4768122.17, Pozzo 10254 al Foglio 20 particella 117 Coordinate Gauss-Boaga X 1626294.34- Y 4767797.09;

Considerato che:

- il totale dei volumi annuali concedibili, come da istruttoria tecnica, è di 74.000 (settantaquattromila) metri cubi. La portata massima di acqua complessiva in concessione è fissata in misura non superiore a 10 (dieci) litri al secondo.
- La portata media di concessione su cui calcolare il canone è pari a 2,34 (due virgola trentaquattro) l/s medi annui.
- L'acqua così prelevata viene richiesta ad uso promiscuo (agricolo e civile), per irrigazione dei terreni agricoli (oltre 40 ha) e per area turistica ricettiva-aziendale sulla quale insiste una piscina;

Visto il parere favorevole della Autorità di Bacino Distrettuale dell'Appennino Settentrionale ricevuto con Prot. n.0358745 del 24/07/2023, per il quantitativo annuo massimo richiesto, a condizione che la durata della concessione non sia superiore ad anni 5 (cinque), al termine della quale sarà riesaminata sulla base dei dati aggiornati di bilancio idrico;

Valutata la compatibilità del prelievo previsto ai sensi della Direttiva Derivazioni della Autorità di Bacino Distrettuale dell'Appennino Settentrionale approvata in Conferenza Istituzionale Permanente

con Delibera n. 3 del 14/12/2017, pubblicata sulla G.U. n. 43 del 21/2/2018;

Considerato che il prelievo previsto risulta ubicato all'esterno di SIC o di siti della Rete Natura 2000 e non sussistendo possibili incidenze negative sugli stessi siti, come da valutazioni contenute nella relazione istruttoria, l'istanza è esclusa dalle procedure di valutazione di incidenza (art. 88 comma 2 della L.R. 30/2015);

Considerato che il richiedente ha corrisposto gli importi dei seguenti pagamenti:

- bollo per la presentazione dell'istanza in oggetto pari a € 16,00 mediante bonifico su c/c bancario intestato a Regione Toscana, IBAN: IT 70J076010280000011899580 effettuato in data 8/10/2021;
- spese d'istruttoria pari a € 100,00 mediante bonifico sul c/c bancario intestato a Regione Toscana, IBAN: IT 89O0760102800001031575820 effettuato in data 30/09/2021;
- canone pari a € 93,28 per mezzo di bonifico bancario su conto corrente intestato a Regione Toscana, IBAN: IT41X0760102800001031581018 in data 6/4/2022;
- deposito cauzionale pari a € 117,81 per mezzo di bonifico bancario su conto corrente intestato a Regione Toscana, IBAN: IT41X0760102800001031581018 in data 6/4/2022 con saldo pari a € 75 per mezzo di bonifico bancario su conto corrente intestato a Regione Toscana, IBAN: IT41X0760102800001031581018 in data 9/10/2023 ;
- bollo per l'emissione del presente atto, ai sensi del D.P.R. 642/72 ss.mm.ii. pari a € 16,00 mediante bonifico su c/c bancario intestato a Regione Toscana, IBAN: IT 70J076010280000011899580 del 6/4/2022;

Preso atto della conclusione dell'iter istruttorio, con esito favorevole al rilascio della concessione;

Visto il disciplinare n. 33/2022, denominato Allegato A, contenente gli obblighi e le condizioni cui è vincolato il rapporto di concessione di derivazione di acqua pubblica, redatto in conformità allo schema approvato con D.G.R. n. 194 del 16/03/2016, firmato digitalmente in data 23/10/2023 dal richiedente, allegato al presente atto e che ne costituisce parte integrante e sostanziale;

Accertata la regolarità tecnica attestante la correttezza dell'azione amministrativa del presente atto che con la sottoscrizione del disciplinare viene attestata;

Dato atto che il Responsabile del Procedimento è il "titolare di incarico di Elevata Qualificazione" per le procedure tecnico autorizzative in materia di acque del Settore Genio Civile Valdarno Inferiore;

Dichiarata l'assenza di conflitto di interessi da parte del Dirigente sottoscrittore, ai sensi dell'art. 6 bis della L. 7 agosto 1990, n. 241, introdotto dalla L. 6 novembre 2012, n. 190;

Tutto ciò premesso e considerato

#### DECRETA

1. di rilasciare alla ditta richiedente (i cui dati identificativi sono riportati nel disciplinare redatto in conformità allo schema approvato con D.G.R. n. 194 del 16/03/2016, allegato al presente atto e che ne costituisce parte integrante e sostanziale), la Concessione Demaniale Idrica per la derivazione di acque pubbliche sotterranee mediante 2 (due) pozzi esistenti, individuati al catasto delle acque pubbliche di questo Ufficio con identificativo 10254 e 18647, ubicati nel Comune di SAN VINCENZO (LI) in località "La Caduta", su terreno di proprietà del richiedente, così contraddistinti: Pozzo 18647 al Foglio 20 particella 113 Coordinate Gauss-Boaga X 16266518.21-Y 4768122.17, Pozzo 10254 al Foglio 20 particella 117 Coordinate Gauss-Boaga X 1626294.34-Y 4767797.09, ad uso promiscuo (agricolo e civile);

2. di stabilire che l'esercizio della derivazione di acque pubbliche sarà conforme al contenuto degli elaborati progettuali presentati a corredo dell'istanza e avverrà secondo le prescrizioni contenute nel disciplinare, denominato Allegato A, redatto in conformità allo schema approvato con D.G.R. n. 194 del 16/03/2016, allegato al presente atto e che ne costituisce parte integrante e sostanziale, sottoscritto dal richiedente in data 06/11/2023; in particolare si avranno le seguenti condizioni:
  - il totale dei volumi annuali concessi è di 74.000 (settantaquattromila) metri cubi. La portata massima di acqua complessiva in concessione è fissata in misura non superiore a 10 (dieci) litri al secondo.
  - La portata media di concessione su cui calcolare il canone è pari a 2,34 (due virgola trentaquattro) l/s medi annui.
  - L'acqua così prelevata viene concessa esclusivamente ad uso promiscuo (agricolo e civile), per irrigazione dei terreni agricoli (oltre 40 ha) e per area turistica ricettiva-aziendale sulla quale insiste una piscina;
  - il periodo di utilizzo dell'acqua è compreso dal 1 Gennaio al 31 Dicembre (estremi inclusi) di ogni anno e la durata della concessione è stabilita in anni 5 (cinque) dalla data del presente atto;
3. per ogni effetto di legge, il richiedente elegge il proprio domicilio presso la sede legale;
4. la Regione Toscana resta sollevata da ogni onere e responsabilità in dipendenza dell'attingimento, inclusi gli eventuali danni verso terzi e qualsiasi altro danno si possa verificare, durante l'esercizio della derivazione, alle persone ed alla proprietà pubblica e privata, che saranno in ogni caso posti a carico del Concessionario;
5. L'utilizzazione di acque destinate al consumo umano è concessa nel rispetto delle norme di tutela previste dalla normativa vigente. Il concessionario è responsabile per il rispetto di tali norme, con particolare riferimento al giudizio di idoneità all'uso potabile, reso dalla competente Autorità sanitaria ai sensi del d.lgs. n. 31/2001.
6. di trasmettere il presente atto al richiedente.

Avverso il presente provvedimento è ammesso ricorso nei confronti dell'autorità giudiziaria competente nei termini di legge.

IL DIRIGENTE

*Allegati n. 1*

**A**

**DISCIPLINARE**

*30a3b7ea8f7eb1f856c2c78af9e28f89d1856945c84b6fba87b935949ce6b7aa*



**REGIONE TOSCANA**

DIREZIONE DIFESA DEL SUOLO E PROTEZIONE CIVILE

SETTORE GENIO CIVILE TOSCANA SUD

**Responsabile di settore Renzo RICCIARDI**

Incarico: DECR. DIRIG. CENTRO DIREZIONALE n. 8656 del 21-05-2021

Decreto non soggetto a controllo ai sensi della D.G.R. n. 553/2016

**Numero adozione: 25188 - Data adozione: 30/11/2023**

Oggetto: Pratica SIDIT 110311/2020 (ex D 10659). T.U. 11/12/1933 n. 1775 - Concessione di derivazione di acqua da pozzo Loc. Versegge nel Comune di Grosseto, per uso agricolo.

Il presente atto è pubblicato integralmente sul BURT ai sensi degli articoli 4, 5 e 5 bis della l.r. 23/2007 e sulla banca dati degli atti amministrativi della Giunta regionale ai sensi dell'art.18 della l.r. 23/2007. E' escluso dalla pubblicazione l'allegato A nel rispetto dei limiti alla trasparenza posti dalla normativa statale.

Data certificazione e pubblicazione in banca dati ai sensi L.R. 23/2007 e ss.mm.: 30/11/2023

Documento informatico firmato digitalmente ai sensi del testo unico D.P.R. 28 dicembre 2000,n. 445, del D.Lgs. 7 marzo 2005, n. 82 e norme collegate, il quale sostituisce il testo cartaceo e la firma autografa.

Numero interno di proposta: 2023AD028420

## IL DIRIGENTE

## VISTI:

- il R.D. 11.12.1933, n. 1775;
- la legge n. 241 del 1990 “Nuove norme del procedimento amministrativo”, come modificata dalla legge n. 69 del 2009 e s.m.i.;
- il D.L.vo 31.03.1998, n. 112;
- la Deliberazione del Consiglio della Regione Toscana n. 6 del 25/01/2005 “Approvazione del piano di tutela delle acque”;
- il D. Lgs. Del 03/04/2006 n. 152, “Norme in materia ambientale”, artt. 95 e 96;
- i regolamenti emanati dalla Regione Toscana di cui al D.P.G.R. 21/04/2015 n. 51/R/2015 e al D.P.G.R. 16/08/2016 n. 61/R/2016 e il successivo D.P.G.R. n. 46/R/2017 che approva modifiche ai Regolamenti 60/R/2016, 61/R/2016 e 51/R/2015;
- la L.R. n. 80 del 28/12/2015 “Norme in materia di difesa del suolo, tutela delle risorse idriche e tutela della costa e degli abitati costieri”;
- la D.G.R. n. 1341 del 29/12/2015 “Indirizzi operativi per lo svolgimento delle funzioni amministrative regionali in materia di difesa del suolo ai sensi dell’art. 9 comma 4 della L.R. 22/2015”;
- la D.G.R. 23/02/2016 n 122 per il subentro nei procedimenti ai sensi dell’art. 11bis comma 2 della L.R. 22/2015 in materia di difesa del suolo;
- la Delibera n 1068 del 01/10/2018 “ Determinazione dei canoni sulle utilizzazioni delle acque per l’annualità 2018”;
- la L.R. n. 45 del 29/12/2022 "Legge di stabilità per l'anno 2023";

VISTA l’istanza presentata al protocollo della Regione Toscana in data 15/02/2023 prot. 0081359 dai richiedenti i cui dati identificativi sono esplicitati nell’allegato disciplinare, con la quale veniva chiesta la concessione da un pozzo per la derivazione di acqua pubblica per uso agricolo nel Comune di Grosseto (GR) - Pratica SIDIT 110311/2020 (ex D 10659).

VISTO il disciplinare, contenente gli obblighi e le condizioni cui è vincolato il rapporto di concessione di derivazione di acqua pubblica, firmato dal richiedente in data 24/11/2023, allegato al presente atto sotto la lettera A e che ne fa parte integrante e sostanziale.

## CONSIDERATO CHE:

- l’emungimento interessa un pozzo in Loc. Versegge individuato catastalmente nel Comune di Grosseto (GR), al Foglio n.2 particella n.58;
- il volume annuale è di 7.860 (settemilaottocentosessanta) metri cubi;
- la portata di acqua massima richiesta è di 4,00 litri al secondo e che la portata media di concessione è pari a 0,25 litri al secondo;
- a seguito degli accertamenti effettuati è possibile stabilire che le condizioni locali corrispondono a quanto riportato negli atti tecnici presentati a corredo della domanda di concessione;

ACCERTATA la regolarità tecnica attestante la correttezza dell’azione amministrativa del presente atto che con la sottoscrizione dello stesso viene attestata;

## DATO ATTO:

- che l’imposta di bollo è stata assolta ai sensi del DPR 642/72;
- che a seguito dell’esperita istruttoria non sono emersi ulteriori elementi volti a determinare un provvedimento di diniego al rilascio dell’atto di concessione demaniale idrica;
- dell’assenza di conflitto di interessi da parte del Dirigente, ai sensi dell’art. 6 bis della L. 7 agosto 1990, n. 241, introdotto dalla L. 6 novembre 2012, n. 190;

- che il responsabile del procedimento, ai sensi della Legge 241/1990 e s.m.i., è il Dirigente del Settore Genio Civile Toscana Sud;

Tutto ciò premesso e considerato

#### DECRETA

1. di rilasciare ai richiedenti i cui dati identificativi sono esplicitati nell'Allegato A, entro i limiti di disponibilità dell'acqua, la Concessione Demaniale Idrica per la derivazione di acque pubbliche sotterranee mediante un pozzo nel Comune di Grosseto (GR), in Loc. Versegge, su terreno contraddistinto al N.T.C al Foglio n.2 particella n.58, ad uso agricolo senza restituzione del quantitativo utilizzato, Pratica SIDIT 110311/2020 (ex D 10659);
2. di concedere il prelievo per una portata massima di 4,00 (quattro) litri al secondo, una portata media annua di 0,25 (zero virgola venticinque) litri al secondo per un volume massimo di 7.860 (settemilaottocentosessanta) metri cubi/anno per un periodo di utilizzo dell'acqua compreso dal 1 Gennaio al 31 Dicembre di ogni anno;
3. di stabilire la durata della concessione in anni 10 (dieci) successivi e continui a decorrere dalla data del presente Provvedimento di concessione;
4. di dare atto che la concessione è subordinata alla corresponsione di canone annuale e dell'addizionale regionale;
5. di dare atto che l'esercizio della derivazione di acque pubbliche sarà conforme al contenuto degli elaborati progettuali presentati a corredo dell'istanza e avverrà secondo le prescrizioni contenute nel disciplinare allegato al presente atto sotto la lettera A e che ne fa parte integrante e sostanziale, redatto in conformità allo schema approvato con Delibera G.R. n. 194 del 16/03/2016 e sottoscritto dal richiedente;
6. di dare atto che la Regione Toscana resta sollevata da ogni onere e responsabilità in dipendenza dell'attingimento, inclusi gli eventuali danni verso terzi e qualsiasi altro danno si possa verificare, durante l'esercizio della derivazione, alle persone ed alla proprietà pubblica e privata, che saranno in ogni caso posti a carico del concessionario;
7. di trasmettere il presente atto al richiedente;

Avverso il presente provvedimento è ammesso ricorso all'autorità giudiziaria competente nei termini di legge.

IL DIRIGENTE

*Allegati n. 1*

**A**

**DISCIPLINARE**

**33b7fc1b1ca92b0d62b0b06da07e957502abfd144180457aadeba35deb6fbd5d**



## **MODALITÀ TECNICHE PER L'INVIO DEGLI ATTI DESTINATI ALLA PUBBLICAZIONE**

Con l'entrata in vigore dal 1 gennaio 2008 della L.R. n. 23 del 23 aprile 2007 "Nuovo ordinamento del Bollettino Ufficiale della Regione Toscana e norme per la pubblicazione degli atti. Modifiche alla legge regionale 20 gennaio 1995, n. 9 (Disposizioni in materia di procedimento amministrativo e di accesso agli atti)", cambiano le tariffe e le modalità per l'invio degli atti destinati alla pubblicazione sul B.U.R.T.

Tutti gli Enti inserzionisti devono inviare i loro atti per la pubblicazione sul B.U.R.T. in formato esclusivamente digitale. Le modalità tecniche per l'invio elettronico degli atti destinati alla pubblicazione sono state stabilite con Decreto Dirigenziale n. 5615 del 12 novembre 2007. **L'invio elettronico avviene mediante interoperabilità dei sistemi di protocollo informatici (DPR 445/2000 artt. 14 e 55) nell'ambito della infrastruttura di Cooperazione Applicativa Regionale Toscana. Le richieste di pubblicazione firmate digitalmente (D.Lgs. 82/2005) devono obbligatoriamente contenere nell'oggetto ESCLUSIVAMENTE la dicitura "PUBBLICAZIONE BURT", hanno come allegato digitale l'atto di cui è richiesta la pubblicazione. Per gli enti ancora non dotati del protocollo elettronico, per i soggetti privati e le imprese la trasmissione elettronica deve avvenire esclusivamente tramite posta certificata (PEC) all'indirizzo [regionetoscana@postacert.toscana.it](mailto:regionetoscana@postacert.toscana.it)**

Il materiale da pubblicare deve pervenire all'Ufficio del B.U.R.T. entro il mercoledì per poter essere pubblicato il mercoledì della settimana successiva.

**Il costo della pubblicazione è a carico della Regione.**

**La pubblicazione degli atti di enti locali, altri enti pubblici o soggetti privati obbligatoria per previsione di legge o di regolamento è effettuata senza oneri per l'ente o il soggetto interessato.**

I testi da pubblicare, trasmessi unitamente alla istanza di pubblicazione, devono possedere i seguenti requisiti formali:

### **SPECIFICHE TECNICHE PER L'INVIO DEGLI ATTI AL B.U.R.T**

I documenti che dovranno pervenire ai fini della pubblicazione sul B.U.R.T. devono seguire i seguenti parametri

**FORMATO**

A4

Verticale

Times new roman

Corpo **10**

Interlinea esatta **13 pt**

Margini **3 cm** per lato

Il CONTENUTO del documento deve essere poi così composto

**NOME ENTE**

**TIPOLOGIA ATTO** (DELIBERAZIONE-DECRETO-DETERMINAZIONE-ORDINANZA- AVVISO ...)

**NUMERO ATTO e DATA** (se presenti)

**OGGETTO** dell'atto

**TESTO** dell'atto

**FIRMA** dell'atto in fondo allo stesso

**NON DEVONO** essere inseriti numeri di pagina e nessun tipo di pièdipagina

Per il documento che contiene allegato/allegati, è preferibile che gli stessi siano inseriti nello stesso file del documento in ordine progressivo (allegato 1, allegato 2...). In alternativa potranno essere inseriti in singoli file nominati con riferimento all'atto (<nomefile\_atto>\_Allegato1.pdf, <nomefile\_atto>\_Allegato2.pdf, ", ecc.)

**ALLEGATI:** FORMATO PAGINA A4 girato in verticale - MARGINI 3cm PER LATO

**IL FILE FINALE** (testo+allegati) deve essere redatto in **formato PDF/A**