




PROGETTO POSTAZIONE MONTIERI 7 E BRETELLE DI ACCESSO




LINEA FLUIDI ESISTENTE




VAPORDOTTO IN PROGETTO



ACQUEDOTTO IN PROGETTO



LIMITE FOGLI CATASTALI



LIMITE PARTICELLE CATASTALI

DISEGNI DI RIFERIMENTO

GRE.EEC.D.28.IT.G.13405.00.008.00 M07021\_Pcata – PIANO PARTICELLARE – TAVOLA SU CATASTALE

GRE.EEC.D.28.IT.G.13405.00.032.00 M07033\_PAsls – PLANIMETRIA STATO DI FATTO

GRE.EEC.D.28.IT.G.13405.00.033.00 M07034\_PProg – PLANIMETRIA STATO DI PROGETTO

GRE.EEC.D.28.IT.G.13405.00.034.00 M07035\_SeZTr – SEZIONI TRASVERSALI

GRE.EEC.D.28.IT.G.13405.00.035.00 M07036\_SeZLo – SEZIONI LONGITUDINALI


GRE.EEC.D.28.IT.G.13405.00.037.00 M07038\_OpTip – OPERE TIPO

GRE.EEC.D.28.IT.G.13405.00.039.00 M07040\_PScRi – PLANIMETRIA SCAVI E RIPORTI

GRE.EEC.D.28.IT.G.13405.00.060.00 M07053\_SiPlø – PLANIMETRIA E PROFILI

GRE.EEC.D.28.IT.G.13405.00.061.00 M07054\_SiSTr – SEZIONI TRASVERSALI

GRE.EEC.D.28.IT.G.13405.00.062.00 M07055\_SiOpT – OPERE TIPO

00	30/05/2023	Prima emissione	F. Ghidella M. Prubeni	P. Bonalumi R. Pellegrini	F. Cornevale
REV.	DATA	DESCRIZIONE REVISIONI	ELABORATO	VERIFICATO	APPROVATO
Progettista:  ISMES S.p.a. Via Lago dei Tartari 3D 3E I-00012 Guidonia Montecelio Tel: +39 0774 353580 e-mail: info@istedil.it www.istedil.it			CONSULENTI SPECIALISTICI		
CONCESSIONE DI COLTIVAZIONE "TRAVALE" - POSTAZIONE GEOTERMICA MONTIERI 7 Progetto Definitivo					
POSTAZIONE E LINEE FLUIDI PLANIMETRIA OPERE SU CATASTALE					
COMMITTENTE	ELABORATO N.	NOME FILE	SCALA	FOGLIO	
Enel Green Power SpA	C3300367	GRE.EEC.D.28.IT.G.13405.00.009.00 M07022_PlanC.dwg	1:2000	1/1	

NUMERO E DATA ORDINE: Contratto Aperto n° JA10125351 - Attivazione n° 3500444421 del 03/05/2023

SCALA DI STAMPA: 1=1

SOSTITUISCE IL:

SOSTITUITO DAL:

00	30/05/2023	Prima emissione	ISMES	GATHERING CIV	B.Solghetti
REV.	DATE	DESCRIPTION	PREPARED BY	COLLABORATORS	VERIFIED BY
PROJECT: CONCESSIONE DI COLTIVAZIONE "TRAVALE" POSTAZIONE GEOTERMICA MONTIERI 7			UTILIZATION SCOPE:		
FILE NAME: GRE.EEC.D.28.IT.G.13405.00.009.00 M07022_PlanC.dwg			FOR VALIDATION		
CLASSIFICATION: FOR VALIDATION			DETAILED DESIGN		
FORMAT: A1	SCALE: 1:2000	TITLE: PROGETTO DEFINITIVO POSTAZIONE POSTAZIONE GEOTERMICA MONTIERI 7 POSTAZIONE E LINEE FLUIDI PLANIMETRIA OPERE SU CATASTALE			
PLOT SCALE: 1=1	SHEET: 1 of 1	EGP CODE			
GROUP FUNCTION TYPE ISSUER COUNTRY TEC PLANT SYSTEM PROGRESSIVE REVISION		GRE EEC D 28 IT G 13405 00 009 00 M07022 PlanC dwg			

This document is property of Enel Green Power SpA. It is strictly forbidden to reproduce this document, in whole or in part, and to provide to others any related information without the previous written consent by Enel Green Power SpA.