

Regione
Toscana

Repubblica Italiana



BOLLETTINO UFFICIALE

della Regione Toscana

PARTE SECONDA n. 21 del 22-05-2024

Supplemento n. 126

mercoledì, 22 maggio 2024

Firenze

Bollettino Ufficiale: piazza dell'Unità Italiana, 1 - 50123 Firenze

E-mail: redazione@regione.toscana.it

Il Bollettino Ufficiale della Regione Toscana è pubblicato esclusivamente in forma digitale, la pubblicazione avviene di norma il mercoledì, o comunque ogni qualvolta se ne ravvisi la necessità, ed è diviso in tre parti separate.

L'accesso alle edizioni del B.U.R.T., disponibili sul sito WEB della Regione Toscana, è libero, gratuito e senza limiti di tempo.

Nella **Parte Prima** si pubblicano lo Statuto regionale, le leggi e i regolamenti della Regione, nonché gli eventuali testi coordinati, il P.R.S. e gli atti di programmazione degli Organi politici, atti degli Organi politici relativi all'interpretazione di norme giuridiche, atti relativi ai referendum, nonché atti della Corte Costituzionale e degli Organi giurisdizionali per gli atti normativi coinvolgenti la Regione Toscana, le ordinanze degli organi regionali.

Nella **Parte Seconda** si pubblicano gli atti della Regione, degli Enti Locali, di Enti pubblici o di altri Enti ed Organi la cui pubblicazione sia prevista in leggi e regolamenti dello Stato o della Regione, gli atti della Regione aventi carattere diffusivo generale, atti degli Organi di direzione amministrativa della Regione aventi carattere organizzativo generale.

Nella **Parte Terza** si pubblicano i bandi e gli avvisi di concorso, i bandi e gli avvisi per l'attribuzione di borse di studio, incarichi, contributi, sovvenzioni, benefici economici e finanziari e le relative graduatorie della Regione, degli Enti Locali e degli altri Enti pubblici, si pubblicano inoltre ai fini della loro massima conoscibilità, anche i bandi e gli avvisi disciplinati dalla legge regionale 13 luglio 2007, n. 38 (Norme in materia di contratti pubblici e relative disposizioni sulla sicurezza e regolarità del lavoro).

Ciascuna parte, comprende la stampa di Supplementi, abbinata all'edizione ordinaria di riferimento, per la pubblicazione di atti di particolare voluminosità e complessità, o in presenza di specifiche esigenze connesse alla tipologia degli atti.

Sommario

| | |
|--|-----------|
| Sommario | 2 |
| SEZIONE I | 16 |
| GIUNTA REGIONALE | |
| - Dirigenza-Decreti | 17 |
| Direzione Difesa del Suolo e Protezione Civile - Settore Genio Civile Toscana Nord | |
| DECRETO 9 maggio 2024, n. 9783 - certificato il 10 maggio 2024 | |
| R.D. n. 1775/1933 - conclusione positiva della Conferenza di servizi ex art.14 c.1 legge n. 241/1990, in forma semplificata e modalità asincrona, relativa all'istanza intesa ad ottenere la concessione di derivazione acqua pubblica sotterranea nel Comune di Viareggio (LU), ad uso civile, pratica Sidit n. 1088/2024. | |
| | 17 |
| DECRETO 9 maggio 2024, n. 9786 - certificato il 10 maggio 2024 | |
| R.D. n. 1775/1933 - conclusione positiva della Conferenza di servizi ex art.14 c.1 legge n. 241/1990, in forma semplificata e modalità asincrona, relativa all'istanza intesa ad ottenere la concessione di derivazione acqua pubblica sotterranea nel Comune di Viareggio (LU), ad uso civile, pratica Sidit n. 1078/2024. | |
| | 22 |
| Direzione Difesa del Suolo e Protezione Civile - Settore Genio Civile Valdarno Centrale | |
| DECRETO 9 maggio 2024, n. 9798 - certificato il 10 maggio 2024 | |
| R.D. 523/1904 - L.R. 80/2015 - Rinnovo concessione per occupazione aree demaniali con opere provvisionali a protezione della pista ciclabile lungo il fiume Bisenzio, prospicienti il "Bastione delle Forche" in comune di Prato. - Prat. 4708 - pratica SIDIT 6771/2023, procedimento SIDIT 1605/2024. | |
| | 27 |
| Direzione Difesa del Suolo e Protezione Civile - Settore Genio Civile Valdarno Superiore | |
| DECRETO 9 maggio 2024, n. 9799 - certificato il 10 maggio 2024 | |
| RD nr. 523/1904 - LR nr. 80/2015. Concessione porzione di area demaniale del corso d'acqua denominato Allacciante di Sinistra (AV38022) al Canale Maestro della Chiana, in loc. Ponti di Cortona del Comune di Foiano della Chiana per l'esecuzione di consolidamento statico e adeguamento sismico del ponte sulla Strada Provinciale n. 28. Pratica SiDIT 1366/2024. | |
| | 37 |

| | |
|---|----|
| Direzione Difesa del Suolo e Protezione Civile - Settore Genio Civile Toscana Nord DECRETO 9 maggio 2024, n. 9805 - certificato il 10 maggio 2024 R.D. n. 1775/1933 - conclusione positiva della Conferenza di servizi ex art.14 c.1 legge n. 241/1990, in forma semplificata e modalità asincrona, relativa all'istanza intesa ad ottenere la concessione di derivazione acqua pubblica sotterranea nel Comune di Viareggio (LU), ad uso civile, pratica Sidit n. 1093/2024. | 43 |
| Direzione Difesa del Suolo e Protezione Civile - Settore Genio Civile Valdarno Superiore DECRETO 9 maggio 2024, n. 9811 - certificato il 10 maggio 2024 RD nr. 523/1904 - LR nr. 80/2015. Concessione porzione di area demaniale del Fosso del Frassino (Id. MV3889) nel Comune di Palazzuolo sul Senio (FI), loc. Via Salecchio, per elettrodotto BT (230 - 400 V) in attraversamento con conduttore aereo (pratica e-dis. N. 2271692). Pratica SiDIT 1196/2021. | 47 |
| Direzione Difesa del Suolo e Protezione Civile - Settore Genio Civile Toscana Nord DECRETO 10 maggio 2024, n. 9848 - certificato il 10 maggio 2024 R.D. n. 1775/1933 - conclusione positiva della Conferenza di servizi ex art.14 c.1 legge n.241/1990, in forma semplificata e modalità asincrona, relativa all'istanza intesa ad ottenere la concessione di derivazione acqua pubblica sotterranea nel Comune di Pietrasanta (LU), ad uso civile, pratica Sidit n. 949/2024. | 53 |
| DECRETO 10 maggio 2024, n. 9849 - certificato il 10 maggio 2024 R.D. n. 1775/1933 - conclusione positiva della Conferenza di servizi ex art.14 c.1 legge n. 241/1990, in forma semplificata e modalità asincrona, relativa all'istanza intesa ad ottenere la concessione di derivazione acqua pubblica sotterranea nel Comune di Pietrasanta (LU), ad uso civile, pratica Sidit n. 909/2024. | 57 |
| DECRETO 10 maggio 2024, n. 9851 - certificato il 10 maggio 2024 R.D. n. 1775/1933 - conclusione positiva della Conferenza di servizi ex art.14 c.1 legge n. 241/1990, in forma semplificata e modalità asincrona, relativa all'istanza intesa ad ottenere la concessione di derivazione acqua pubblica sotterranea nel Comune di Pietrasanta (LU), ad uso civile, pratica Sidit n. 943/2024. | 62 |
| DECRETO 10 maggio 2024, n. 9853 - certificato il 10 maggio 2024 R.D. n. 1775/1933 - conclusione positiva della Conferenza di servizi ex art.14 c.1 legge n. 241/1990, in forma semplificata e modalità asincrona, intesa ad ottenere la concessione di derivazione acqua pubblica sotterranea nel Comune di Pietrasanta (LU), ad uso civile, pratica Sidit n. 945/2024. | 67 |

| | |
|---|----|
| <p>DECRETO 10 maggio 2024, n. 9856 - certificato il 10 maggio 2024 R.D. n. 1775/1933 - conclusione positiva della Conferenza di servizi ex art.14 c.1 legge n. 241/1990, in forma semplificata e modalità asincrona, relativa all'istanza intesa ad ottenere la concessione di derivazione acqua pubblica sotterranea nel Comune di Pietrasanta (LU), ad uso civile, pratica Sidit n. 939/2024.</p> <p>.....</p> | 72 |
| <p>DECRETO 10 maggio 2024, n. 9857 - certificato il 10 maggio 2024 R.D. n. 1775/1933 - conclusione positiva della Conferenza di servizi ex art.14 c.1 legge n.241/1990, in forma semplificata e modalità asincrona, relativa all'istanza intesa ad ottenere la concessione di derivazione acqua pubblica sotterranea nel Comune di Pietrasanta (LU), ad uso civile, pratica Sidit n. 936/2024.</p> <p>.....</p> | 77 |
| <p>Direzione Difesa del Suolo e Protezione Civile - Settore Genio Civile Valdarno Superiore</p> | |
| <p>DECRETO 10 maggio 2024, n. 9859 - certificato il 10 maggio 2024 RD nr. 523/1904 - LR nr. 80/2015. Concessione porzione di area demaniale del corso d'acqua denominato Borro di Montefioralle, in Comune di Greve in Chianti per installazione di ponteggi per manutenzione della facciata dell'immobile di Viale Vittorio Veneto. Pratica SiDIT 1105/2024.</p> <p>.....</p> | 82 |
| <p>Direzione Difesa del Suolo e Protezione Civile - Settore Genio Civile Toscana Nord</p> | |
| <p>DECRETO 10 maggio 2024, n. 9876 - certificato il 10 maggio 2024 R.D. n. 1775/1933 - conclusione positiva della Conferenza di servizi ex art.14 c.1 legge n. 241/1990, in forma semplificata e modalità asincrona, relativa all'istanza intesa ad ottenere la concessione preferenziale di derivazione acqua pubblica sotterranea nel Comune di Viareggio (LU), ad uso civile, pratica CL VER 4717 Sidit n. 180848/2020.</p> <p>.....</p> | 88 |
| <p>Direzione Difesa del Suolo e Protezione Civile - Settore Genio Civile Toscana Sud</p> | |
| <p>DECRETO 10 maggio 2024, n. 9878 - certificato il 10 maggio 2024 Pratica SiDIT n. 234/2022 - Proc. n. 1070/2024; Cod. loc. 2/2022 - Concessione di area demaniale di mq 35200 per uso taglio arbustivo ed arboreo (tip. 8.3), situata lungo tratti del fiume Ombrone (TS63342, TS63250, TS63297, TS63332, TS63367, TS63855, TS63742, TS63692, TS63661, TS63587, TS63529, TS63472, TS63239, TS63161, TS63037, TS62939, TS62784), in località Fiume Morto nel comune di Grosseto.</p> <p>.....</p> | 93 |

| | |
|---|------------|
| <p>DECRETO 10 maggio 2024, n. 9884 - certificato il 10 maggio 2024 Pratica SiDIT n. 4316/2019 (Proc. n. 487/2024) - L.R. 77/2016 - Concessione di area demaniale di mq 53.590, situata lungo la pertinenza del torrente Radicata, per uso sfalcio vegetazione spontanea (tip. 8.2), in località Polverosa nel comune di Orbetello (GR).</p> | <p>103</p> |
| <p>DECRETO 10 maggio 2024, n. 9887 - certificato il 10 maggio 2024 Pratica SIDIT n. 111760/2020 - Proc. 1837/21. T.U. 11/12/1933 n. 1775 - Rinnovo con variante non sostanziale della concessione di derivazione di acqua dal Fiume Bruna in località Vezzosa - Braccagni nel comune di Grosseto, per uso agricolo.</p> | <p>112</p> |
| <p>Direzione Difesa del Suolo e Protezione Civile - Settore Genio Civile Toscana Nord</p> | |
| <p>DECRETO 10 maggio 2024, n. 9931 - certificato il 13 maggio 2024 R.D. n. 1775/1933 - conclusione positiva della Conferenza di servizi ex art.14 c.1 legge n. 241/1990, in forma semplificata e modalità asincrona, relativa all'istanza intesa ad ottenere la concessione di derivazione acqua pubblica sotterranea nel Comune di Viareggio (LU), ad uso civile, pratica Sidit n. 1096/2024.</p> | <p>117</p> |
| <p>Direzione Difesa del Suolo e Protezione Civile - Settore Genio Civile Valdarno Superiore</p> | |
| <p>DECRETO 10 maggio 2024, n. 9936 - certificato il 13 maggio 2024 R.D. 11/12/1933 n. 1775 - Regolamento Regione Toscana n. 61/r del 16/08/2016 e s.m.i. - SiDIT: Procedimento 891/2024; Pratica n. 417075/2020; Codice locale n. 2617 - Domanda di concessione acque superficiali e sotterranee per la derivazione di acque pubbliche nel Comune di Scandicci, località Villa Margheri.</p> | <p>121</p> |
| <p>DECRETO 10 maggio 2024, n. 9937 - certificato il 13 maggio 2024 r.d. 1775/33 - Regolamento Regione Toscana n. 61/r del 16/08/2016 e s.m.i. - Procedimento-Pratica SiDIT n. 1592/2024-959/2024; Concessione di derivazione di acque pubbliche nel Comune di Monteriggioni, Località La Farneta.</p> | <p>125</p> |
| <p>DECRETO 10 maggio 2024, n. 9938 - certificato il 13 maggio 2024 Pratica SiDIT n. 2943/2022 - Rettifica errore materiale - Decreto dirigenziale n. 8726 del 22/04/2024 "Oggetto: Pratica SiDIT n. 2943/2022 - Proc. 1066/2024; Cod. loc. 26/2022 - Concessione di area demaniale di mq 14100 per uso taglio arbustivo ed arboreo (tip. 8.3), situata lungo tratti del fiume Ombrone (TS65793, TS64973), in località P. Annessione nel comune di Grosseto".</p> | <p>129</p> |

| | |
|--|-----|
| <p>DECRETO 10 maggio 2024, n. 9945 - certificato il 13 maggio 2024 r.d. 1775/33 - Regolamento Regione Toscana n. 61/r del 16/08/2016 e s.m.i. - Procedimento-Pratica SiDIT n. 609/2024- 424373/2020; Codice locale n. 4299. Concessione di derivazione di acque pubbliche nel Comune di Poggibonsi, Località Bella- vista.</p> <p>.....</p> | 132 |
| <p>Direzione Difesa del Suolo e Protezione Civile - Settore Genio Civile Toscana Nord</p> <p>DECRETO 10 maggio 2024, n. 9947 - certificato il 13 maggio 2024 R.D. 523/1904, L.R. 80/2015, L.R. 41/2018. Pratica SIDIT n. 755/2024, pratica idraulica n. 4412. Concessione di porzioni di area, appartenente al Demanio Idrico dello Stato, per realizzare n. 2 opere di difesa da debris flow torrentizio in alveo del Fosso del Frantoio (TN7081), nel comune di Mulazzo (MS).</p> <p>.....</p> | 136 |
| <p>DECRETO 10 maggio 2024, n. 9952 - certificato il 13 maggio 2024 R.D. n. 1775/33 - concessione prelievo acqua pubblica sotter- ranea mediante un pozzo nel Comune di Forte dei Marmi (LU) ad uso civile (lavaggio attrezzature dello stabilimento balneare, irrigazione aree a verde e abbattimento polveri), (prat. Sidit n. 192901/2020 C.L. n. VER 1229).</p> <p>.....</p> | 143 |
| <p>Direzione Difesa del Suolo e Protezione Civile - Settore Genio Civile Valdarno Superiore</p> <p>DECRETO 9 maggio 2024, n. 9953 - certificato il 13 maggio 2024 RD nr. 523/1904 - LR nr. 80/2015. Autorizzazione Idraulica e Concessione porzione di area demaniale del corso d'acqua denominato Canale di Cinta Occidentale, in loc. Via del Ri- sorgimento del Comune di Sesto Fiorentino per mantenimento edificio e per occupazione area demaniale ad uso strumentale finalizzato al godimento del diritto di proprietà. Pratica Si- DIT 9036/2023.</p> <p>.....</p> | 148 |
| <p>DECRETO 10 maggio 2024, n. 9954 - certificato il 13 maggio 2024 RD nr. 523/1904 - LR nr. 80/2015. Concessione porzione di area demaniale del corso d'acqua denominato Fosso di Ghin- dossoli nel Comune di Scandicci per lavori di ripristino opera n.1931. Pratica SiDIT 2874/2022.</p> <p>.....</p> | 155 |
| <p>Direzione Difesa del Suolo e Protezione Civile - Settore Genio Civile Toscana Nord</p> <p>DECRETO 10 maggio 2024, n. 9955 - certificato il 13 maggio 2024 R.D. n. 1775/1933 - conclusione positiva della Conferenza di servizi ex art.14 c.1 legge n. 241/1990, in forma semplifi- cata e modalità asincrona, relativa all'istanza intesa ad otte- nere la concessione di derivazione acqua pubblica sotterranea nel Comune di Viareggio (LU), ad uso civile, pratica Sidit n. 1081/2024.</p> <p>.....</p> | 161 |
| <p>Direzione Difesa del Suolo e Protezione Civile - Settore Genio Civile Toscana Sud</p> | |

| | |
|--|-----|
| <p>DECRETO 10 maggio 2024, n. 9957 - certificato il 13 maggio 2024 Pratica SiDIT n. 2945/2022 - Rettifica errore materiale - Decreto dirigenziale n. 8739 del 23/04/2024 "Oggetto: Pratica SiDIT n. 2945/2022 - Proc. 1068/2024; Cod. loc. 26/2022 - Concessione di area demaniale di mq 13195 per uso taglio arbustivo ed arboreo (tip. 8.3), situata lungo tratti del fiume Ombrone (TS63430, TS63586, TS63688, TS63751, TS63804, TS63863, TS63925, TS63946, TS63994, TS64070, TS64119, TS64506), in località P. Pozzino nel comune di Grosseto".</p> | 166 |
| <p>.....</p> | |
| <p>Direzione Difesa del Suolo e Protezione Civile - Settore Genio Civile Valdarno Superiore</p> | |
| <p>DECRETO 10 maggio 2024, n. 9961 - certificato il 13 maggio 2024 R.D. 11/12/33 n. 1775, sulle acque pubbliche - Concessione di derivazione di acqua pubblica sotterranea da n. 1 pozzo ubicato in Comune di Subbiano (AR), località Castelnuovo. Approvazione del Disciplinare di concessione. Procedimento/Pratica SiDIT n. 2625/2022-1574/2022 (Codice locale n. ACS2022_00014).</p> | 169 |
| <p>.....</p> | |
| <p>DECRETO 10 maggio 2024, n. 9962 - certificato il 13 maggio 2024 R.d. 1775/33 - Regolamento Regione Toscana n. 61/r del 16/08/2016 e s.m.i. - Procedimento-Pratica SiDIT n. 1568/2024-429145/2020. Concessione di derivazione di acque pubbliche nel Comune di Greve in Chianti, Località La Panca.</p> | 173 |
| <p>.....</p> | |
| <p>Direzione Difesa del Suolo e Protezione Civile - Settore Genio Civile Valdarno Inferiore</p> | |
| <p>DECRETO 10 maggio 2024, n. 9963 - certificato il 13 maggio 2024 R.D. n. 523/1904 - L.R.80/2015 - D.P.G.R. 60/R/2016. SiDIT n. 529/2024. Concessione per utilizzo del demanio idrico con contestuale autorizzazione idraulica - Realizzazione di elettrodotta MT interrato sottostrada, con attraversamento in subalveo del corso d'acqua Rio Cerri BV205525 tratto tombato, e tratto di parallelismo in sede stradale al medesimo corso d'acqua, entrambi in Via Lungovalle, con n. 2 attraversamenti in staffaggio a ponti esistenti, al corso d'acqua Canale Usciana BV5875, ed al corso d'acqua Antifosso Usciana BV5843, entrambi in Via del Bosco, nel Comune di Santa Croce sull'Arno (PI). Richiedente: Luner Invest S.r.l.</p> | 177 |
| <p>.....</p> | |
| <p>Direzione Difesa del Suolo e Protezione Civile - Settore Genio Civile Valdarno Superiore</p> | |
| <p>DECRETO 10 maggio 2024, n. 9969 - certificato il 13 maggio 2024 R.D. 11/12/1933 n. 1775 - Regolamento Regione Toscana n. 61/r del 16/08/2016 e s.m.i. - SiDIT: Procedimento 4766/2022; Pratica n. 3305/2022 - concessione di acque sotterranee ad uso diverso dal domestico per la derivazione di acque pubbliche nel Comune di Fiesole, località Caldine.</p> | 189 |
| <p>.....</p> | |

| | |
|--|-----|
| <p>DECRETO 10 maggio 2024, n. 9993 - certificato il 13 maggio 2024 R.d. 1775/33 - Regolamento Regione Toscana n. 61/r del 16/08/2016 e s.m.i. - Procedimento-Pratica SiDIT n. 1737/2024- 450130/2020; Concessione di derivazione di acque pubbliche nel Comune di Scandicci, Località San Martino Alla Palma.</p> | 193 |
| <p>Direzione Difesa del Suolo e Protezione Civile - Settore Genio Civile Toscana Nord</p> | |
| <p>DECRETO 10 maggio 2024, n. 10003 - certificato il 13 maggio 2024 R.D. n. 1775/33 - concessione prelievo acqua pubblica sotter- ranea mediante un pozzo nel Comune di Pietrasanta (LU) loc. Marina di Pietrasanta, ad uso civile (lavaggio attrezzature dello stabilimento balneare, irrigazione aree a verde e abbattimento polveri), (prat. Sidit n. 184088/2020 C.L. VER 636).</p> | 197 |
| <p>Direzione Difesa del Suolo e Protezione Civile - Settore Genio Civile Valdarno Inferiore</p> | |
| <p>DECRETO 10 maggio 2024, n. 10041 - certificato il 13 maggio 2024 R.D. 523/1904 - L.R. 80/2015 - D.P.G.R. 60/R/2016. Pra- tica Sidit n. 85733/2020 procedim. 438/2024. Procedimen- to di Rinnovo della Concessione, ex art. 25 del Regolamento 60/R/2016, per utilizzo di porzione di terreno demaniale con pontile fisso e area per ormeggio, ubicati sulla sponda sinistra del Fiume Arno, sul Viale D'Annunzio nel comune di Pisa (PI).</p> | 202 |
| <p>Direzione Difesa del Suolo e Protezione Civile - Settore Genio Civile Valdarno Superiore</p> | |
| <p>DECRETO 10 maggio 2024, n. 10042 - certificato il 13 maggio 2024 RD 523/1904-LR 77/2016. Concessione porzione di area dema- niale del corso d'acqua denominato Torrente Orme, loc. Marti- gnana in Comune di Montespertoli, per guado ad uso agricolo. Pratica SiDIT 243/2018.</p> | 208 |
| <p>Direzione Difesa del Suolo e Protezione Civile - Settore Genio Civile Toscana Sud</p> | |
| <p>DECRETO 10 maggio 2024, n. 10053 - certificato il 13 maggio 2024 Pratica SiDIT n. 2944/2022 - Rettifica errore materiale - De- creto dirigenziale n. 8738 del 23/04/2024 "Oggetto: Pratica SiDIT n. 2944/2022 - Proc. 1069/2024; Cod. Loc. 4/2019 - Concessione di area demaniale di mq 8208 per uso taglio ve- getazione arborea ed arbustiva (tip. 8.3), situata lungo tratti del fiume Ombrone (TS68276, TS67886, TS67100, TS66931, TS63430, TS63342, TS62266, TS60166, TS59612), in località P. Santa Maria, Isoletto, Il Poggio, Ponte d'Istia, C. Grillese nel comune di Grosseto. Concessionario: Biomass Trading S.R.L."</p> | 214 |
| <p>Direzione Difesa del Suolo e Protezione Civile - Settore Genio Civile Toscana Nord</p> | |

DECRETO 13 maggio 2024, n. 10065 - certificato il 14 maggio 2024
R.D.523/1904, L.37/1994. Pratica idraulica n. 2681 (SIDIT
n. 2275/2021). Rinnovo n.2 della concessione rilasciata con
decreto n. 16307 del 22.09.2021 per due attraversamenti sul
Torrente Secco (TN 23293), in località Arni, nel Comune di
Stazzema (LU).

..... 217

DECRETO 13 maggio 2024, n. 10076 - certificato il 14 maggio 2024
R.D. 523/1904, L.R. 80/2015, D.P.G.R. 60/R/2016, L.R. 41/2018.
Pratica n. 4242, SIDIT 1798/2024, procedimento 2961/2024.
Concessione di porzioni di aree, appartenenti al Demanio idri-
co dello Stato, che verranno occupate da due condotte idriche,
in attraversamento dei corsi d'acqua TN43268 e TN43269 ed
autorizzazione idraulica per un impianto di pompaggio e un
serbatoio, nella fascia di rispetto del corso d'acqua TN43269,
in località Mirteto, nel Comune di Massa (MS).

..... 221

Direzione Difesa del Suolo e Protezione Civile - Settore Genio Civile Valdarno
Superiore

DECRETO 10 maggio 2024, n. 10078 - certificato il 14 maggio 2024
R.D. 11/12/33 n. 1775, sulle acque pubbliche - Concessione di
derivazione di acqua pubblica sotterranea da n. 1 pozzo ubicato
in Comune di Cortona (AR), località Montalla. Approvazione
del Disciplinare di concessione. Procedimento/Pratica SiDIT
n. 1265/2024-13214/2020 (Codice locale n. CSA2024_00004).

..... 229

Direzione Difesa del Suolo e Protezione Civile - Settore Genio Civile Toscana Nord

DECRETO 13 maggio 2024, n. 10082 - certificato il 14 maggio 2024
R.D. 523/1904 - L. 37/1994 - L.R. 41/2018 - Pratica idraulica
n. 4425 - SIDIT 806/2024. Concessione ed autorizzazione
idraulica per attraversamento utilizzando manufatto esistente
con tubazione gas metano del corso dacqua denominato Fosso
di Casale (TN38604) in Via dei Pellegrini nel Comune di Lucca
(LU).

..... 233

Direzione Difesa del Suolo e Protezione Civile - Settore Genio Civile Valdarno
Inferiore

DECRETO 13 maggio 2024, n. 10123 - certificato il 14 maggio 2024
Pratica SIDIT 74650/2020, Procedimento 5349/2023, Pozzo
ID. 13780. "GCVI - Acque". Concessione di derivazione ac-
que pubbliche sotterranee nel Comune di Castagneto Carducci
(LI). Richiedente: Società Agricola Cipriana S.r.l.

..... 241

Direzione Difesa del Suolo e Protezione Civile - Settore Genio Civile Toscana Nord

| | |
|--|-----|
| <p>DECRETO 14 maggio 2024, n. 10126 - certificato il 14 maggio 2024 R.D. n. 1775/1933 - conclusione positiva della Conferenza di servizi ex art.14 c.1 legge n. 241/1990, in forma semplificata e modalità asincrona, relativa all'istanza intesa ad ottenere la concessione di derivazione acqua pubblica sotterranea nel Comune di Pietrasanta (LU), ad uso civile, pratica Sidit n. 1064/2024.</p> <p>.....</p> | 246 |
| <p>DECRETO 14 maggio 2024, n. 10127 - certificato il 14 maggio 2024 R.D. n. 1775/1933 - conclusione positiva della Conferenza di servizi ex art.14 c.1 legge n. 241/1990, in forma semplificata e modalità asincrona, relativa all'istanza intesa ad ottenere la concessione preferenziale di derivazione acqua pubblica sotterranea nel Comune di Pietrasanta (LU), ad uso civile, pratica C.L. VER 651 Sidit n. 184043/2020.</p> <p>.....</p> | 251 |
| <p>DECRETO 14 maggio 2024, n. 10132 - certificato il 14 maggio 2024 R.D. n. 1775/1933 - conclusione positiva della Conferenza di servizi ex art.14 c.1 legge n.241/1990, in forma semplificata e modalità asincrona, relativa all'istanza intesa ad ottenere la concessione di derivazione acqua pubblica sotterranea nel Comune di Pietrasanta (LU), ad uso civile, pratica Sidit n. 1068/2024.</p> <p>.....</p> | 256 |
| <p>DECRETO 14 maggio 2024, n. 10136 - certificato il 14 maggio 2024 R.D. n. 1775/1933 - conclusione positiva della Conferenza di servizi ex art.14 c.1 legge n. 241/1990, in forma semplificata e modalità asincrona, relativa all'istanza intesa ad ottenere la concessione preferenziale di derivazione acqua pubblica sotterranea nel Comune di Pietrasanta (LU), ad uso civile, pratica C.L. VER 752 Sidit n. 184511/2020.</p> <p>.....</p> | 261 |
| <p>Direzione Difesa del Suolo e Protezione Civile - Settore Genio Civile Valdarno Inferiore</p> | |
| <p>DECRETO 13 maggio 2024, n. 10137 - certificato il 14 maggio 2024 Pratica Sidit n. 4059/2022. Procedimento n. 5790/2022. GCVI-Acque. Concessione di derivazione di acque pubbliche sotterranee nel territorio del Comune di Castagneto Carducci (LI).</p> <p>.....</p> | 266 |
| <p>Direzione Difesa del Suolo e Protezione Civile - Settore Genio Civile Toscana Sud</p> | |
| <p>DECRETO 13 maggio 2024, n. 10142 - certificato il 14 maggio 2024 Pratica Sidit n. 3193/2021 - R.D. 11.12.1933 n. 1775 - Regolamento n. 61/R/2016 - Proroga per la realizzazione dell'opera di presa relativa alla concessione derivazione di acqua pubblica dal Torrente Carsia nel Comune di Gavorrano in loc. Poggibano.</p> <p>.....</p> | 272 |

| | |
|--|-----|
| <p>DECRETO 13 maggio 2024, n. 10147 - certificato il 14 maggio 2024 Pratica SiDIT n. 9814/2019 (proc. n. 1835/2024) - L.R. 50/2021, art. 3, comma 1, lett. b) - Concessione per l'utilizzo del demanio idrico con due attraversamenti con condotta idrica del fosso di Borrabacci (TS2272) e del torrente Malena (TS2384), mediante staffaggio a manufatti esistenti (tip. 11), situati in località San Gusmé nel comune di Castelnuovo Berardenga (SI). Concessionario: Acquedotto del Fiora S.p.A.</p> <p>.....</p> | 276 |
| <p>Direzione Difesa del Suolo e Protezione Civile - Settore Genio Civile Valdarno Centrale</p> | |
| <p>DECRETO 13 maggio 2024, n. 10191 - certificato il 15 maggio 2024 T.U. 11/12/33 n. 1775, sulle acque pubbliche - Concessione di derivazione di ACQUE SOTTERRANEE ubicata in Comune di Quarrata, Loc. Vignole, per uso civile. Approvazione del Disciplinare di concessione. Richiedente: Ente Comune di Quarrata - Pratica n. 35332 - Pratica SIDIT n. 3181/2022 - Procedimento SIDIT n. 4613/2022.</p> <p>.....</p> | 288 |
| <p>Direzione Difesa del Suolo e Protezione Civile - Settore Genio Civile Toscana Nord</p> | |
| <p>DECRETO 14 maggio 2024, n. 10192 - certificato il 15 maggio 2024 R.D. n. 1775/1933 - conclusione positiva della Conferenza di servizi ex art.14 c.1 legge n. 241/1990, in forma semplificata e modalità asincrona, relativa all'istanza intesa ad ottenere la concessione di derivazione acqua pubblica sotterranea nel Comune di Pietrasanta (LU), ad uso civile, pratica Sidit n. 1069/2024.</p> <p>.....</p> | 292 |
| <p>Direzione Difesa del Suolo e Protezione Civile - Settore Genio Civile Valdarno Inferiore</p> | |
| <p>DECRETO 13 maggio 2024, n. 10193 - certificato il 15 maggio 2024 Pratica Sidit n. 4055/2022. Procedimento n. 5785/2022. GCVI-Acque. Concessione di derivazione di acque pubbliche sotterranee nel territorio del Comune di Bibbona (LI).</p> <p>.....</p> | 297 |
| <p>Direzione Difesa del Suolo e Protezione Civile - Settore Genio Civile Toscana Sud</p> | |
| <p>DECRETO 14 maggio 2024, n. 10197 - certificato il 15 maggio 2024 Pratica SiDIT n. 167/2019 (Proc. n. 3079/2024) - Rinnovo della concessione demaniale rilasciata con decreto dirigenziale n. 7176 del 14/05/2018 per un attraversamento del fosso Beveraggio (TS 59936) con cavo elettrico staffato a un ponte esistente (tip.11), situato in località Barbanella Vecchia nel comune di Grosseto (GR).</p> <p>.....</p> | 303 |
| <p>Direzione Difesa del Suolo e Protezione Civile - Settore Genio Civile Valdarno Superiore</p> | |

| | |
|---|-----|
| <p>DECRETO 14 maggio 2024, n. 10199 - certificato il 15 maggio 2024 RD nr. 523/1904 - LR nr. 80/2015. Concessione porzione di area demaniale del corso d'acqua denominato Torrente Maspino, loc. Ceciliano del Comune di Arezzo per l'esecuzione di tratto tombato T. Maspino e T. Chianicella con F.O. Pratica SiDIT 1534/2024.</p> <p>.....</p> | 311 |
| <p>Direzione Difesa del Suolo e Protezione Civile - Settore Genio Civile Valdarno Inferiore</p> | |
| <p>DECRETO 14 maggio 2024, n. 10201 - certificato il 15 maggio 2024 L.R. 80/2015 - R.D. 523/1904. Pratica Sidit n. pratica 85788/2020 - n. procedimento 1270/2024. Concessione e contestuale autorizzazione idraulica per posa di condotta idrica in corrispondenza del Botro delle Capanne , del Botro del Bagoncino e del corso diacqua senza nome (BV17737) lungo la SP 45 dal km 6+240 al km 8+340, in Loc. Villaggio San Giovanni nel Comune di Lajatico (PI). Richiedente: Acque S.p.A.</p> <p>.....</p> | 317 |
| <p>Direzione Difesa del Suolo e Protezione Civile - Settore Genio Civile Toscana Sud</p> | |
| <p>DECRETO 14 maggio 2024, n. 10204 - certificato il 15 maggio 2024 Pratica SiDIT n. 5383/2019 (Proc. n. 3019/2024) - Rinnovo di concessione demaniale, rilasciata dalla Provincia di Grosseto con determinazione dirigenziale n. 3722 del 03/12/2014, per quattro attraversamenti dei corsi dacqua denominati Colatore n° 1 (TS70495, TS71146), Colatore n° 2 (TS71545) e Colatore n° 3 (TS71769), con ponticelli in legno e struttura in acciaio (tip. 5.1), a servizio della pista ciclabile in località Alberese - Casa Pinottolai nel Parco Regionale della Maremma, comune di Grosseto (GR). Concessionario: Ente Parco Regionale della Maremma.</p> <p>.....</p> | 327 |
| <p>Direzione Difesa del Suolo e Protezione Civile - Settore Genio Civile Toscana Nord</p> | |
| <p>DECRETO 14 maggio 2024, n. 10220 - certificato il 15 maggio 2024 R.D. n. 1775/33 - concessione prelievo acqua dal torrente Sillico nel Comune di Pieve Fosciana (LU) loc. Sillico, ad uso civile (antincendio boschivo), (prat. Sidit n. 9909/2023).</p> <p>.....</p> | 336 |
| <p>Direzione Difesa del Suolo e Protezione Civile - Settore Genio Civile Valdarno Inferiore</p> | |
| <p>DECRETO 14 maggio 2024, n. 10223 - certificato il 15 maggio 2024 L.R. 80/2015 - R.D. 523/1904. Pratica Sidit 6025/2023- Concessione per attraversamento superiore del tratto coperto del Rio del Prataccio mediante condotta fognaria sito in loc. San Donato, nel Comune di San Miniato (PI) - Richiedente: KI-MOLOS S.r.l.</p> <p>.....</p> | 341 |
| <p>Direzione Difesa del Suolo e Protezione Civile - Settore Genio Civile Toscana Nord</p> | |

DECRETO 15 maggio 2024, n. 10233 - certificato il 15 maggio 2024
 R.D. 368/1904, R.D. 523/1904, L. 37/1994, Reg. 60/R/2016,
 L.R. 41/2018. Pratica n. 4457, Sidit n. 1055/2024, Proce-
 dimento n. 1748/2024. concessione idraulica temporanea per
 l'installazione di due passerelle pedonali in attraversamento del
 Condotta Pubblico (cod. TN38645 - TN38726), per l'allesti-
 mento dell'area ex Campo Balilla per gli eventi in programma
 del Summer Festival 2024, nel Comune di Lucca (LU).

..... 351

Direzione Difesa del Suolo e Protezione Civile - Settore Genio Civile Toscana Sud

DECRETO 14 maggio 2024, n. 10234 - certificato il 15 maggio 2024
 Pratica SiDIT n. 5382/2019 (Proc. n. 3020/2024) - Rinnovo
 di concessione demaniale, rilasciata dalla Provincia di Gros-
 seto con determinazione dirigenziale n. 3721 del 03/12/2014,
 per un attraversamento con ponte pedonale in legno (tip. 5.1)
 del Canale Scoglietto Collelungo (TS71766), situato in località
 Grotte della Fabbrica nel Parco Regionale della Maremma, co-
 mune di Grosseto (GR). Concessionario: Ente Parco Regionale
 della Maremma.

..... 358

Direzione Difesa del Suolo e Protezione Civile - Settore Genio Civile Valdarno
 Superiore

DECRETO 15 maggio 2024, n. 10235 - certificato il 15 maggio 2024
 RD nr. 523/1904 - LR nr. 80/2015. Concessione porzione
 di area demaniale del corso d'acqua denominato Reglia delle
 Lepri (AV35310), in loc. ponte della Fratticciola del Comune
 di Cortona per l'esecuzione di un attraversamento subalveo con
 condotta gas metano. Pratica SiDIT 1563/2024.

..... 367

DECRETO 15 maggio 2024, n. 10236 - certificato il 15 maggio 2024
 R.D. 11/12/33 n. 1775, sulle acque pubbliche - Concessione di
 derivazione di acqua pubblica sotterranea da n. 1 pozzo ubi-
 cato in Comune di Montepulciano (SI), Località Greppo Vec-
 chio. Approvazione del Disciplinare di concessione. Proce-
 dimento/Pratica SiDIT n. 2092/2024-1128/2024 (Codice locale
 n. CSA2024_00016).

..... 373

Direzione Difesa del Suolo e Protezione Civile - Settore Genio Civile Valdarno
 Inferiore

DECRETO 13 maggio 2024, n. 10237 - certificato il 15 maggio 2024
 Pratica SiDIT 390/2024, Procedimento 576/2024. "GCVI - Ac-
 que". Concessione di derivazione acque pubbliche sotterranee
 nel Comune di Castagneto Carducci (LI).

..... 377

Direzione Difesa del Suolo e Protezione Civile - Settore Genio Civile Valdarno
 Superiore

- DECRETO 15 maggio 2024, n. 10238 - certificato il 15 maggio 2024
RD nr. 523/1904 - LR nr. 80/2015. Concessione porzione di area demaniale del corso d'acqua denominato Reglia dei Mulini (AV35218), in loc. ponte della Fratticciola del Comune di Cortona per l'esecuzione di un attraversamento subalveo con condotta gas metano. Pratica SiDIT 1561/2024.
..... 382
- DECRETO 15 maggio 2024, n. 10239 - certificato il 15 maggio 2024
RD nr. 523/1904 - LR nr. 80/2015. Concessione porzione di area demaniale del corso d'acqua denominato Torrente Mulinaccio (AV39390), in loc. Pianello S.P. n. 32 "Lauretana" del Comune di Cortona per l'esecuzione di un attraversamento superiore in sede stradale con condotta gas metano. Pratica SiDIT 1617/2024.
..... 388
- DECRETO 15 maggio 2024, n. 10262 - certificato il 15 maggio 2024
RD nr. 523/1904 - LR nr. 80/2015. Concessione porzione di area demaniale del corso d'acqua denominato Fosso di Metegliano (AV35429), in loc. Metelliano del Comune di Cortona l'esecuzione di attraversamento subalveo con condotta gas metano. Pratica SiDIT 1553/2024.
..... 394
- DECRETO 15 maggio 2024, n. 10263 - certificato il 15 maggio 2024
RD nr. 523/1904 - LR nr. 80/2015. Concessione porzione di area demaniale del corso d'acqua denominato Reglia di Contraffosso sinistro del Torrente Mucchia (AV36770), in loc. Ponte della Fratticciola del Comune di Cortona per l'esecuzione di un attraversamento subalveo con condotta gas metano. Pratica SiDIT 1564/2024.
..... 400
- DECRETO 15 maggio 2024, n. 10265 - certificato il 15 maggio 2024
RD nr. 523/1904 - LR nr. 80/2015. AUT_51890169 - Concessione porzione di area demaniale di vari corsi d'acqua per ricostruzione elettrodotto aereo MT a 15 kV e costruzione di elettrodotto interrato MT a 15 kV da realizzarsi in località Pian del Ponte e lungo la S.R. 71 Umbro-Casentinese nei comuni di Bibbiena e Poppi provincia di Arezzo. Pratica SiDIT 1075/2024.
..... 406
- DECRETO 15 maggio 2024, n. 10267 - certificato il 15 maggio 2024
RD nr. 523/1904 - LR nr. 80/2015. Concessione porzione di area demaniale del corso d'acqua denominato Borro di Ponterosso nel Comune di Figline e Incisa Valdarno per l'esecuzione di attraversamento aereo di due cavi di acciaio per realizzazione di zip line. Pratica SiDIT 1780/2024.
..... 413

- DECRETO 15 maggio 2024, n. 10268 - certificato il 15 maggio 2024
RD nr. 523/1904 - LR nr. 80/2015. Concessione porzione di area demaniale del corso d'acqua denominato Reglia Vecchia della Fratticciola (AV36570), in loc. Fratticciola del Comune di Cortona per l'esecuzione di un attraversamento subalveo con condotta gas metano. Pratica SiDIT 1556/2024. 419
- DECRETO 15 maggio 2024, n. 10269 - certificato il 15 maggio 2024
RD nr. 523/1904 - LR nr. 80/2015. Concessione porzione di area demaniale del corso d'acqua denominato Fosso Riarello (AV36115), in loc. Pergo (SP35) del Comune di Cortona per l'esecuzione di un attraversamento subalveo con condotta gas metano. Pratica SiDIT 1554/2024. 425
- DECRETO 15 maggio 2024, n. 10271 - certificato il 15 maggio 2024
RD nr. 523/1904 - LR nr. 80/2015. Concessione porzione di area demaniale del corso d'acqua denominato Torrente Esse di Cortona (AV35253), in loc. ponte della Fratticciola del Comune di Cortona per l'esecuzione di un attraversamento aereo con staffatura all'impalcato del ponte esistente con condotta gas metano. Pratica SiDIT 1618/2024. 431
- DECRETO 15 maggio 2024, n. 10273 - certificato il 15 maggio 2024
RD nr. 523/1904 - LR nr. 80/2015. Concessione porzione di area demaniale del corso d'acqua denominato Borro di Gabbiano (AV35314), in loc. Le Corchie (SP35) del Comune di Cortona per l'esecuzione di un attraversamento subalveo con tubazione gas metano. Pratica SiDIT 1551/2024. 437
- DECRETO 15 maggio 2024, n. 10274 - certificato il 15 maggio 2024
RD nr. 523/1904 - LR nr. 80/2015. Concessione porzione di area demaniale del corso d'acqua denominato Rio del Puntellino (AV35741), in loc. Fratticciola del Comune di Cortona per l'esecuzione di un attraversamento subalveo con condotta gas metano. Pratica SiDIT 1619/2024. 443
- DECRETO 15 maggio 2024, n. 10280 - certificato il 15 maggio 2024
RD nr. 523/1904 - LR nr. 80/2015. Concessione porzione di area demaniale del corso d'acqua denominato Reglia Nuova o delle Chiavibelle (AV36189), in loc. Ponte della Fratticciola del Comune di Cortona per l'esecuzione di un attraversamento subalveo con condotta gas metano. Pratica SiDIT 1555/2024. 449
- DECRETO 15 maggio 2024, n. 10281 - certificato il 15 maggio 2024
RD nr. 523/1904 - LR nr. 80/2015. Concessione porzione di area demaniale del corso d'acqua denominato Torrente Mucchia (AV43845), in loc. ponte della Fratticciola del Comune di Cortona per l'esecuzione di un attraversamento subalveo con condotta gas metano. Pratica SiDIT 1582/2024. 455

SEZIONE

I





REGIONE TOSCANA

DIREZIONE DIFESA DEL SUOLO E PROTEZIONE CIVILE

SETTORE GENIO CIVILE TOSCANA NORD

Responsabile di settore Enzo DI CARLO

Incarico: DECR. DIRIG. CENTRO DIREZIONALE n. 8656 del 21-05-2021

Decreto non soggetto a controllo ai sensi della D.G.R. n. 553/2016

Numero adozione: 9783 - Data adozione: 09/05/2024

Oggetto: R.D. n. 1775/1933 - conclusione positiva della Conferenza di servizi ex art.14 c.1 legge n° 241/1990, in forma semplificata e modalità asincrona, relativa all'istanza intesa ad ottenere la concessione di derivazione acqua pubblica sotterranea nel Comune di Viareggio (LU), ad uso civile, pratica Sidit n° 1088/2024.

Il presente atto è pubblicato integralmente sul BURT ai sensi degli articoli 4, 5 e 5 bis della l.r. 23/2007 e sulla banca dati degli atti amministrativi della Giunta regionale ai sensi dell'art.18 della l.r. 23/2007. E' escluso dalla pubblicazione l'allegato 1 nel rispetto dei limiti alla trasparenza posti dalla normativa statale.

Data certificazione e pubblicazione in banca dati ai sensi L.R. 23/2007 e ss.mm.: 10/05/2024

Documento informatico firmato digitalmente ai sensi del testo unico D.P.R. 28 dicembre 2000,n. 445, del D.Lgs. 7 marzo 2005, n. 82 e norme collegate, il quale sostituisce il testo cartaceo e la firma autografa.

Numero interno di proposta: 2024AD010993

IL DIRIGENTE

Visti:

- il R.D. 11/12/1933, n. 1775;
- la Legge n. 241/1990;
- il D.L.vo 31/03/1998, n. 112;
- la Deliberazione del Consiglio della Regione Toscana n. 6 del 25/01/2005 “Approvazione del piano di tutela delle acque”;
- la L.R. n. 40/2009;
- la L.R. n. 24 del 5 giugno 2012, “Norme per la gestione delle crisi idriche e idropotabili, modifiche alla l.r. 69/2011 ed alla L.R. 91/1998”;
- la L.R. 3 marzo 2015 n. 22 “Riordino delle funzioni provinciali e attuazione della legge 7 aprile 2014 n. 56”;
- i regolamenti emanati dalla Regione Toscana di cui al D.P.G.R. 21/04/2015 n. 50/R/2015 e al D.P.G.R. 21/04/2015 n. 51/R/2015;
- la L.R. 28/12/2015, n. 80 “Norme in materia di difesa del suolo, tutela delle risorse idriche e tutela della costa e degli abitati costieri”;
- il D.P.G.R. 16 agosto 2016, n. 61/R “Regolamento di attuazione dell’articolo 11 commi 1 e 2 della legge regionale 28 dicembre 2015, n. 80 (norme in materia di difesa del suolo, tutela delle risorse idriche e tutela della costa e degli abitati costieri) recante disposizioni per l’utilizzo razionale della risorsa idrica e per la disciplina dei procedimenti di rilascio dei titoli concessori e autorizzatori per l’uso di acqua. Modifiche al d.p.g.r. 51/R/2015”;

Vista l’istanza del Richiedente, i cui dati identificativi sono indicati nell'allegato 1 non pubblicato, parte integrante e sostanziale del presente decreto, trasmessa attraverso la piattaforma R.T. Sidit, prot. 172226 del 14/03/2024, intesa ad ottenere il procedimento di concessione per l’utilizzo di acqua pubblica, ad uso civile, per un volume complessivo pari a 2.950,0 mc/anno, relativa ad un pozzo nel Comune di Viareggio (LU), su arenile demaniale, contraddistinto al Catasto dei terreni del Comune di Viareggio (LU) al foglio 10 mappale 535, prat. Sidit n. 1088/2024;

Vista la nota di indizione prot. n. 0184792 del 22/03/2024, con la quale è stata indetta la conferenza dei servizi decisoria, ai sensi dell’art. 14, c.2, legge n. 241/1990, integrata dal D.L. 76/2020 e modificato dal D.L. 13/2023 e ss.mm.ii., in forma semplificata ed in modalità asincrona, ove è indicato:

- a) l’avviso di istruttoria di nuova concessione per l’utilizzo di acqua pubblica di cui in oggetto che è stato pubblicato all’albo pretorio del Comune di Viareggio (LU) per 15 giorni consecutivi a decorrere dalla data del 20/03/2024 e sul sito istituzionale della Regione Toscana;
- b) che la L.R. n. 22/2015 individua l’Ente R.T. quale amministrazione titolare della competenza sul procedimento in oggetto;
- c) che la conclusione positiva del procedimento è subordinata all’acquisizione dei più pareri, intese, concerti, nulla osta o altri atti di assenso, comunque denominati, resi dalle Amministrazioni in indirizzo ai sensi dell’art. 47 comma 7 del DPGRT n. 61/R del 16/08/2017 ed in particolare:
 - Autorità di Bacino Distrettuale Appennino Settentrionale ai fini dell’acquisizione del parere, previsto dall’art. 7, comma 2 del RD 1775/1933;
 - Comune di Viareggio (LU) in merito alla conformità della derivazione in relazione agli eventuali condizionamenti presenti negli strumenti urbanistici comunali, con particolare riguardo al fenomeno dell’intrusione salina;
- d) che il giorno 06/05/2024 è il termine perentorio entro il quale le amministrazioni coinvolte devono rendere le proprie determinazioni relative alla decisione oggetto della Conferenza.

Visti:

- parere di Autorità di Bacino Distrettuale dell'Appennino Settentrionale, prot. n. 0202028 del 03/04/2024, favorevole alle seguenti condizioni:

- che il prelievo non ecceda i 3000,0 mc/anno;
- che la portata massima istantanea non sia superiore a 0,5 l/sec;
- che venga installato il misuratore dei volumi emunti;

- contributo istruttorio di ARPAT prot. n° 0176944 del 18/03/2024 con raccomandazioni:

- nell'uso dell'acqua non siano utilizzati detersivi, saponi o altri prodotti;
- per quanto riguarda l'irrigazione delle aree a verde si raccomanda l'utilizzo di sistemi ad alta efficienza;

- parere del Comune di Viareggio (LU), prot. n° 0249113 del 02/05/2024:

- la realizzazione del pozzo può essere dichiarata conforme agli strumenti urbanistici comunali solamente nel caso in cui lo stesso rispetti i parametri indicati nella norma, ossia realizzato in area con conducibilità inferiore a 1000 microsimens e, solamente nel caso di pozzo ad uso domestico, siano rispettate le forme di regolazione dei prelievi per tali usi, definiti dalla Regione Toscana ai sensi dell'articolo 96, comma 11, del D.Lgs. 3 aprile 2006, n. 152 s.m.i., in linea con gli indirizzi dettati dalla Direttiva n. 7 del Piano di bacino stralcio per il bilancio idrico del Lago di Massaciuccoli.

Considerato che i lavori della Conferenza devono concludersi non oltre quarantacinque giorni in quanto sono coinvolte amministrazioni preposte alla tutela ambientale e della salute dei cittadini, dalla data della prima riunione sopra indicata.

Vista la Relazione d'istruttoria della conferenza di servizi redatta dai tecnici del GCTN il 06/05/2024.

Dato atto che il responsabile del procedimento è il sottoscritto dirigente e che non sussiste, nei propri confronti, conflitto di interessi ai sensi dell'art. 6 bis della Legge 241/1990.

Tutto ciò premesso e considerato;

DECRETA

1. di concludere positivamente la Conferenza di servizi ex art.14 c.1 legge n° 241/1990, integrata dal D.L. 76/2020, modificato dal D.L. 13/2023, in forma semplificata e modalità asincrona, come sopra indetta e svolta, che sostituisce ad ogni effetto tutti gli atti di assenso, comunque denominati, di competenza delle amministrazioni e dei gestori di beni e servizi pubblici interessati, riguardante l'istanza presentata dal Richiedente, i cui dati identificativi sono indicati nell'allegato 1 non pubblicato, parte integrante e sostanziale del presente decreto, prot. 172226 del 14/03/2024, intesa ad ottenere la concessione di derivazione acqua pubblica sotterranea nel Comune di Viareggio (LU), ad uso civile, per un volume complessivo pari a 2.950,0 mc/anno, pratica Sidit n° 1088/2024, con le seguenti prescrizioni:
 - usi specifici concessi: lavaggio attrezzature, irrigazione aree a verde e abbattimento polveri;
 - la portata massima non sia superiore a 0,5 l/sec;
 - obbligo della manutenzione del misuratore dei volumi;
 - divieto dell'acqua per gli usi umani, così come definiti dal D. Lgs 18/2023.
 - nell'uso non siano utilizzati detersivi, saponi o altri prodotti.

2. di stabilire che, ai sensi dell'art. 21-quater della legge n. 241/90, i termini di efficacia del presente atto decorreranno dalla data di riconoscimento della concessione di derivazione;
3. di disporre che, ai fini di cui sopra, copia del presente decreto sia trasmessa in forma telematica alle Amministrazioni ed ai soggetti che per legge devono intervenire nel procedimento ed ai soggetti nei confronti dei quali il provvedimento finale è destinato a produrre effetti diretti, ai loro rispettivi indirizzi;
4. di dare atto che avverso il presente decreto, entro 10 giorni dalla sua comunicazione, le amministrazioni preposte alla tutela ambientale, paesaggistico-territoriale, dei beni culturali o alla tutela della salute e della pubblica incolumità dei cittadini possono proporre opposizione al Presidente del Consiglio dei Ministri ai sensi dell'art. 14-quinquies, legge n. 241/1990; per le amministrazioni statali l'opposizione è proposta dal Ministro competente;
5. di dare atto che avverso il presente provvedimento è ammesso ricorso all'Autorità Giudiziaria competente nei termini di Legge;
6. di dare atto che gli atti inerenti il procedimento sono depositati presso il Genio Civile Toscana Nord – sede di Lucca, accessibili da parte di chiunque vi abbia interesse secondo le modalità ed i limiti previsti dalle vigenti norme in materia di accesso ai documenti amministrativi.

IL DIRIGENTE

Allegati n. 1

1

DATI IDENTIFICATIVI

88e4e2c5a3d339a6a915a6e2170a37978d0dc826e3d74e34d6574aafaba710a1



REGIONE TOSCANA

DIREZIONE DIFESA DEL SUOLO E PROTEZIONE CIVILE

SETTORE GENIO CIVILE TOSCANA NORD

Responsabile di settore Enzo DI CARLO

Incarico: DECR. DIRIG. CENTRO DIREZIONALE n. 8656 del 21-05-2021

Decreto non soggetto a controllo ai sensi della D.G.R. n. 553/2016

Numero adozione: 9786 - Data adozione: 09/05/2024

Oggetto: R.D. n. 1775/1933 - conclusione positiva della Conferenza di servizi ex art.14 c.1 legge n° 241/1990, in forma semplificata e modalità asincrona, relativa all'istanza intesa ad ottenere la concessione di derivazione acqua pubblica sotterranea nel Comune di Viareggio (LU), ad uso civile, pratica Sidit n° 1078/2024.

Il presente atto è pubblicato integralmente sul BURT ai sensi degli articoli 4, 5 e 5 bis della l.r. 23/2007 e sulla banca dati degli atti amministrativi della Giunta regionale ai sensi dell'art.18 della l.r. 23/2007. E' escluso dalla pubblicazione l'allegato 1 nel rispetto dei limiti alla trasparenza posti dalla normativa statale.

Data certificazione e pubblicazione in banca dati ai sensi L.R. 23/2007 e ss.mm.: 10/05/2024

Documento informatico firmato digitalmente ai sensi del testo unico D.P.R. 28 dicembre 2000, n. 445, del D.Lgs. 7 marzo 2005, n. 82 e norme collegate, il quale sostituisce il testo cartaceo e la firma autografa.

Numero interno di proposta: 2024AD010997

IL DIRIGENTE

Visti:

- il R.D. 11/12/1933, n. 1775;
- la Legge n. 241/1990;
- il D.L.vo 31/03/1998, n. 112;
- la Deliberazione del Consiglio della Regione Toscana n. 6 del 25/01/2005 “Approvazione del piano di tutela delle acque”;
- la L.R. n. 40/2009;
- la L.R. n. 24 del 5 giugno 2012, “Norme per la gestione delle crisi idriche e idropotabili, modifiche alla l.r. 69/2011 ed alla L.R. 91/1998”;
- la L.R. 3 marzo 2015 n. 22 “Riordino delle funzioni provinciali e attuazione della legge 7 aprile 2014 n. 56”;
- i regolamenti emanati dalla Regione Toscana di cui al D.P.G.R. 21/04/2015 n. 50/R/2015 e al D.P.G.R. 21/04/2015 n. 51/R/2015;
- la L.R. 28/12/2015, n. 80 “Norme in materia di difesa del suolo, tutela delle risorse idriche e tutela della costa e degli abitati costieri”;
- il D.P.G.R. 16 agosto 2016, n. 61/R “Regolamento di attuazione dell’articolo 11 commi 1 e 2 della legge regionale 28 dicembre 2015, n. 80 (norme in materia di difesa del suolo, tutela delle risorse idriche e tutela della costa e degli abitati costieri) recante disposizioni per l’utilizzo razionale della risorsa idrica e per la disciplina dei procedimenti di rilascio dei titoli concessori e autorizzatori per l’uso di acqua. Modifiche al d.p.g.r. 51/R/2015”;

Vista l’istanza del Richiedente, i cui dati identificativi sono indicati nell'allegato 1 non pubblicato, parte integrante e sostanziale del presente decreto, trasmessa attraverso la piattaforma R.T. Sidit, prot. 167674 del 13/03/2024, intesa ad ottenere il procedimento di concessione per l’utilizzo di acqua pubblica, ad uso civile, per un volume complessivo pari a 2.990,0 mc/anno, relativa ad un pozzo nel Comune di Viareggio (LU), su arenile demaniale, contraddistinto al Catasto dei terreni del Comune di Viareggio (LU) al foglio 1 mappale 737, prat. Sidit n. 1078/2024.

Vista la nota di indizione prot. n. 0184794 del 22/03/2024, con la quale è stata indetta la conferenza dei servizi decisoria, ai sensi dell’art. 14, c.2, legge n. 241/1990, integrata dal D.L. 76/2020 e modificato dal D.L. 13/2023 e ss.mm.ii., in forma semplificata ed in modalità asincrona, ove è indicato:

- a) l’avviso di istruttoria di nuova concessione per l’utilizzo di acqua pubblica di cui in oggetto che è stato pubblicato all’albo pretorio del Comune di Viareggio (LU) per 15 giorni consecutivi a decorrere dalla data del 19/03/2024 e sul sito istituzionale della Regione Toscana;
- b) che la L.R. n. 22/2015 individua l’Ente R.T. quale amministrazione titolare della competenza sul procedimento in oggetto;
- c) che la conclusione positiva del procedimento è subordinata all’acquisizione dei più pareri, intese, concerti, nulla osta o altri atti di assenso, comunque denominati, resi dalle Amministrazioni in indirizzo ai sensi dell’art. 47 comma 7 del DPGRT n. 61/R del 16/08/2017 ed in particolare:
 - Autorità di Bacino Distrettuale Appennino Settentrionale ai fini dell’acquisizione del parere, previsto dall’art. 7, comma 2 del RD 1775/1933;
 - Comune di Viareggio (LU) in merito alla conformità della derivazione in relazione agli eventuali condizionamenti presenti negli strumenti urbanistici comunali, con particolare riguardo al fenomeno dell’intrusione salina;
 - Azienda Unità Sanitaria locale e Dipartimento ARPAT territorialmente competente, ai fini dell’acquisizione di eventuali valutazioni tecniche e contributi istruttori, anche in ordine alla localizzazione dell’opera di presa, con particolare riferimento all’eventuale necessità del giudizio di idoneità all’uso potabile, reso dalla competente Autorità sanitaria ai sensi del D. Lgs. 18/2023, tenuto conto che l’acqua sarà utilizzata anche per reintegro della piscina;

d) che il giorno 06/05/2024 è il termine perentorio entro il quale le amministrazioni coinvolte devono rendere le proprie determinazioni relative alla decisione oggetto della Conferenza.

Visti:

- parere di Autorità di Bacino Distrettuale dell'Appennino Settentrionale, prot. n. 0202028 del 03/04/2024, favorevole alle seguenti condizioni:

- che il prelievo non ecceda i 3000,0 mc/anno;
- che la portata massima istantanea non sia superiore a 0,5 l/sec;
- che venga installato il misuratore dei volumi emunti;

- contributo istruttorio di ARPAT prot. n° 0176944 del 18/03/2024 con raccomandazioni:

- nell'uso dell'acqua non siano utilizzati detergenti, saponi o altri prodotti;
- per quanto riguarda l'irrigazione delle aree a verde si raccomanda l'utilizzo di sistemi ad alta efficienza;

- parere del Comune di Viareggio (LU), prot. n° 0249126 del 02/05/2024:

- la realizzazione del pozzo può essere dichiarata conforme agli strumenti urbanistici comunali solamente nel caso in cui lo stesso rispetti i parametri indicati nella norma, ossia realizzato in area con conducibilità inferiore a 1000 microsimens e, solamente nel caso di pozzo ad uso domestico, siano rispettate le forme di regolazione dei prelievi per tali usi, definiti dalla Regione Toscana ai sensi dell'articolo 96, comma 11, del D.Lgs. 3 aprile 2006, n. 152 s.m.i., in linea con gli indirizzi dettati dalla Direttiva n. 7 del Piano di bacino stralcio per il bilancio idrico del Lago di Massaciuccoli;

- parere di Azienda USL, prot. n° 0192405 del 27/03/2024:

- in merito all'utilizzo di acqua per il reintegro della piscina deve essere garantito il rispetto dei valori dei parametri di cui all'allegato D del D.P.G.R. n. 23/R del 26/02/2019
- per quanto riguarda il consumo umano dovrà essere ottenuto il giudizio di idoneità d'uso dell'acqua per il consumo umano, secondo la vigente normativa, subordinato alle risultanze dell'esame ispettivo e dei controlli analitici riferiti ai parametri delle parti A e B dell'allegato 1 del D.Lgs 18/2023 eseguiti su base stagionale, con una frequenza minima di 4 campionamenti uniformemente distribuiti nel tempo art. 13 comm. 7 lett. A del D.Lgs 18/2023.

Considerato che i lavori della Conferenza devono concludersi non oltre quarantacinque giorni in quanto sono coinvolte amministrazioni preposte alla tutela ambientale e della salute dei cittadini, dalla data della prima riunione sopra indicata.

Vista la Relazione d'istruttoria della conferenza di servizi redatta dai tecnici del GCTN il 06/05/2024.

Dato atto che il responsabile del procedimento è il sottoscritto dirigente e che non sussiste, nei propri confronti, conflitto di interessi ai sensi dell'art. 6 bis della Legge 241/1990.

Tutto ciò premesso e considerato;

DECRETA

1. di concludere positivamente la Conferenza di servizi ex art.14 c.1 legge n° 241/1990, integrata dal D.L. 76/2020, modificato dal D.L. 13/2023, in forma semplificata e modalità asincrona, come sopra indetta e svolta, che sostituisce ad ogni effetto tutti gli atti di assenso, comunque denominati, di competenza delle amministrazioni e dei gestori di beni e servizi

pubblici interessati, riguardante l'istanza presentata dal Richiedente, i cui dati identificativi sono indicati nell'allegato 1 non pubblicato, parte integrante e sostanziale del presente decreto, prot. 167674 del 13/03/2024, intesa ad ottenere la concessione di derivazione acqua pubblica sotterranea nel Comune di Viareggio (LU), ad uso civile, per un volume complessivo pari a 2.990,0 mc/anno, pratica Sidit n° 1078/2024, con le seguenti prescrizioni:

- usi specifici concessi: lavaggio attrezzature, irrigazione aree a verde e abbattimento polveri;
 - la portata massima non sia superiore a 0,5 l/sec;
 - obbligo della manutenzione del misuratore dei volumi;
 - divieto dell'acqua per gli usi umani, così come definiti dal D. Lgs 18/2023;
 - per il reintegro della piscina deve essere garantito il rispetto dei valori dei parametri di cui all'allegato D del D.P.G.R. n. 23/R del 26/02/2019;
 - nell'uso non siano utilizzati detersivi, saponi o altri prodotti.
2. di stabilire che, ai sensi dell'art. 21-quater della legge n. 241/90, i termini di efficacia del presente atto decorreranno dalla data di riconoscimento della concessione di derivazione;
 3. di disporre che, ai fini di cui sopra, copia del presente decreto sia trasmessa in forma telematica alle Amministrazioni ed ai soggetti che per legge devono intervenire nel procedimento ed ai soggetti nei confronti dei quali il provvedimento finale è destinato a produrre effetti diretti, ai loro rispettivi indirizzi;
 4. di dare atto che avverso il presente decreto, entro 10 giorni dalla sua comunicazione, le amministrazioni preposte alla tutela ambientale, paesaggistico-territoriale, dei beni culturali o alla tutela della salute e della pubblica incolumità dei cittadini possono proporre opposizione al Presidente del Consiglio dei Ministri ai sensi dell'art. 14-quinquies, legge n. 241/1990; per le amministrazioni statali l'opposizione è proposta dal Ministro competente;
 5. di dare atto che avverso il presente provvedimento è ammesso ricorso all'Autorità Giudiziaria competente nei termini di Legge;
 6. di dare atto che gli atti inerenti il procedimento sono depositati presso il Genio Civile Toscana Nord – sede di Lucca, accessibili da parte di chiunque vi abbia interesse secondo le modalità ed i limiti previsti dalle vigenti norme in materia di accesso ai documenti amministrativi.

IL DIRIGENTE

Allegati n. 1

1

DATI IDENTIFICATIVI

2a34028bd3b79b1317f4f4612938663487af4ef3b1acd8480a19d1921c7771a2



REGIONE TOSCANA

DIREZIONE DIFESA DEL SUOLO E PROTEZIONE CIVILE

SETTORE GENIO CIVILE VALDARNO CENTRALE

Responsabile di settore Fabio MARTELLI

Incarico: DECR. DIRIG. CENTRO DIREZIONALE n. 8656 del 21-05-2021

Decreto non soggetto a controllo ai sensi della D.G.R. n. 553/2016

Numero adozione: 9798 - Data adozione: 09/05/2024

Oggetto: R.D. 523/1904 - L.R. 80/2015 - Rinnovo concessione per occupazione aree demaniali con opere provvisorie a protezione della pista ciclabile lungo il fiume Bisenzio, prospicienti il "Bastione delle Forche" in comune di Prato. - Prat. 4708 - pratica SIDIT 6771/2023, procedimento SIDIT 1605/2024;

Il presente atto è pubblicato integralmente sul BURT ai sensi degli articoli 4, 5 e 5 bis della l.r. 23/2007 e sulla banca dati degli atti amministrativi della Giunta regionale ai sensi dell'art.18 della l.r. 23/2007.

Data certificazione e pubblicazione in banca dati ai sensi L.R. 23/2007 e ss.mm.: 10/05/2024

Documento informatico firmato digitalmente ai sensi del testo unico D.P.R. 28 dicembre 2000, n. 445, del D.Lgs. 7 marzo 2005, n. 82 e norme collegate, il quale sostituisce il testo cartaceo e la firma autografa.

Numero interno di proposta: 2024AD011077

IL DIRIGENTE

VISTI gli artt. 2 e 93 del R.D. 523/1904 “Testo unico delle disposizioni di legge intorno alle opere idrauliche delle diverse categorie” e s.m.i.;

VISTA la L. 37/94 “Norme per la tutela ambientale delle aree demaniali dei fiumi, torrenti, laghi e altre acque pubbliche”;

VISTO il D.Lgs. 112 del 31/03/1998 “Conferimento di funzioni e compiti amministrativi dello Stato alle regioni ed agli enti locali”, in attuazione del capo I della legge 15 marzo 1997, n. 59;

VISTA la L.R. 79/2012 “Nuova disciplina in materia di consorzi di bonifica. Modifiche alla L.R. 69/2008 e alla L.R. 91/1998. Abrogazione della L.R. 34/1994”;

VISTA la L.R. 80/2015 “Norme in materia di difesa del suolo, tutela delle risorse idriche e tutela della costa e degli abitati costieri”, ed in particolare l’art. 2 lett. i) e lett. g);

VISTA la L.R. 24 luglio 2018, n. 41 “Disposizioni in materia di rischio di alluvioni e di tutela dei corsi d’acqua in attuazione del decreto legislativo 23 febbraio 2010 n. 49 (Attuazione della direttiva 2007/60/CE relativa alla valutazione ed alla gestione dei rischi di alluvioni). Modifiche alla L.R. 80/2015 e alla L.R. 65/2014”;

VISTE la L.R. 79/2012 “Disposizioni urgenti in materia di difesa dal rischio idraulico e tutela dei corsi d’acqua” e la D.C.R.T. n. 101 del 21/12/2016 con cui è stato individuato il reticolo idrografico e di gestione, aggiornato con D.G.R.T. n. 1061 del 11/09/2023 “Legge regionale 79/2012. Adeguamento tecnico, per correzione meri errori materiali, del vigente reticolo idrografico e di gestione, approvato con Delibera di Consiglio 55/2023 ”;

VISTO il decreto del direttore n. 463 del 12/02/2016 recante “Approvazione degli schemi di decreto per l’esercizio delle funzioni in materia di difesa del suolo e tutela della costa di competenza della Direzione Difesa del suolo e protezione civile”;

VISTA la D.G.R.T. n. 194 del 16/03/2016 recante “Approvazione degli schemi tipo di disciplinare, come da D.G.R.T. 29 dicembre 2015 n. 1341, ed ulteriori disposizioni per l’istruttoria ed il rilascio”;

VISTO il D.P.G.R. n. 60/R del 12/08/2016 “Regolamento di attuazione dell’art. 5 della L.R. n. 80 del 28/12/2015” e le successive modifiche ed integrazioni, intervenute con D.P.G.R. 45/R del 08/08/2017;

VISTA la D.G.R.T. n. 888 del 07/08/2017 “Determinazione dei canoni per l’uso del demanio idrico”, modificata con D.G.R.T. n. 1414 del 17/12/2018 e aggiornata con D.G.R.T. 1035/2019;

VISTA la D.G.R.T. n. 1555 del 28/12/2022 “Aggiornamento dei canoni per l’uso del demanio idrico ai sensi della L.R. n. 80/2015 e del D.P.G.R. n. 60R del 12/08/2016;

VISTA la D.G.R.T. n. 1636 del 23/12/2019 “Linee guida per la determinazione degli obblighi ittiogenici modalità applicative dell’art. 14 della L.R. 7/2005”;

VISTA la L.R. 68/2016, art. 17 comma 1 punto a), nel quale l’imposta regionale sulle concessioni statali dei beni del demanio e del patrimonio indisponibile prevista dall’articolo 2 della legge 16/05/1970 n. 281 è commisurata al 50% del canone di concessione;

VISTA l’istanza di rinnovo di concessione presentata tramite sistema telematico SIDIT dall’Amministrazione comunale di Prato, codice fiscale 84006890481, avente ad oggetto “Interventi di riqualificazione del Bastione delle Forche”, acquisita agli atti di questo settore con protocollo n. 49963 del 29 gennaio 2024;

DATO ATTO che l’istanza riguarda un’area demaniale in fregio al fiume Bisenzio, corso d’acqua appartenente al reticolo idrografico e di gestione aggiornato con D.C.R.T. 55/2023, censito nel tratto d’interesse con il codice MV28310;

VISTO il decreto dirigenziale n. 1769/2019 della Regione Toscana con la quale si rilasciava la concessione demaniale n. 2900 per opere provvisoriale a protezione della pista ciclabile lungo il fiume Bisenzio, prospicienti il "Bastione delle Forche", autorizzata con nulla osta del Genio Civile di Prato, omologa n. 16872 del 20/01/2012 ;

PRESO ATTO che con decreto dirigenziale n. 523 del 18/01/2021 si rinnovava la concessione di cui sopra assegnando il numero di pratica locale 3524 per l'esecuzione dei lavori di recupero dell'immobile e per finalità di salvaguardia dell'incolumità degli utenti della pista ciclopedonale in fregio al fiume Bisenzio, essendosi verificati frequenti episodi di distacco di elementi lapidei dalle superfici murarie del bastione;

PRESO ATTO che con decreto n. 523/2021 di cui sopra contestualmente si autorizzava la modifica completa del ponteggio, con una nuova disposizione degli elementi che lo componevano, con l'intento di minimizzare l'interferenza col regime idraulico del fiume Bisenzio;

VISTA la documentazione allegata all'istanza di rinnovo alla concessione n. locale 3524 - richiesta SIDIT RS-3472-2024-01-29, assunta a protocollo SIDIT n. 49963 del 29 gennaio 2024 e formata da:

- dati della richiesta RS-3472-2024-01-29-

- procura speciale incarico per la sottoscrizione digitale e presentazione telematica delle pratiche RT-SIDIT;

VISTA la documentazione di progetto, costituita dagli elaborati tecnici relativi alla concessione n. 3524 oggetto di rinnovo e conservata in atti di questo Ufficio e pertanto parte integrante del presente decreto anche se non materialmente allegata, costituita da:

- Relazione tecnico descrittiva;
- Corografia in scala 1:10.000;
- Estratto di mappa catastale;
- Tavola unica rappresentativa dello stato di progetto.

DATO ATTO che il richiedente è esente dal versamento delle marche da bollo e dal pagamento degli oneri istruttori, in accordo con l'art. 34, comma 3 del D.P.G.R. 60/R/2016 s.m.i.;

DATO ATTO che attività e lavorazioni oggetto d'istanza non configurano la necessità di pagamento degli oneri ittogenici ai sensi della D.G.R.T. n. 1636 del 23/12/2019 "Linee guida per la determinazione degli obblighi ittogenici modalità applicative dell'art. 14 della L.R. 7/2005";

DATO ATTO che, a seguito della verifica della completezza della documentazione, all'istanza è stata assegnata il numero di pratica 4708 (pratica SIDIT 6771/2023, procedimento SIDIT 1605/2024);

DATO ATTO che il Responsabile del procedimento è la titolare di Incarico di Elevata Qualificazione "Procedure Tecnico Autorizzative per la Difesa del Suolo - Valdarno Centrale" il cui nominativo è riportato nell'allegato A al presente atto con il nominativo del tecnico istruttore;

VISTO il preavviso di diniego trasmesso da questo Ufficio al comune di Prato con nota PEC prot. n. 171048 del 14/03/2024;

VISTA la nota di trasmissione delle controdeduzioni presentata dal Comune di Prato tramite il Direttore dei Lavori acquisita agli atti di questo Ufficio in data 28/03/2024 con prot. n. 194722 nella quale si ripercorreva la cronistoria dei lavori e si comunicava la programmazione dei lavori restanti con tempistica per la conclusione di cui di seguito:

- entro il 31/05/2024 conclusione dei lavori riguardanti le murature del bastione parallele al corso del fiume con conseguente smontaggio dei ponteggi;

- entro il 31/07/2024 completamento dei lavori riguardanti le murature del bastione perpendicolari al corso del fiume con il conseguente smontaggio dei ponteggi;

DATO ATTO che l'area di occupazione del demanio idrico è di 74,25 metri quadrati come da dati indicati nel decreto dirigenziale n. 523 del 18/01/2021;

DATO ATTO che per la concessione dell'area si può procedere ad assegnazione diretta in quanto le opere sopra descritte rientrano in una delle fattispecie di cui all'art. 13 del regolamento approvato con D.P.G.R. 60/R/2016 s.m.i.;

VISTO che le opere provvisionali di cui si tratta comportano l'occupazione di un'area appartenente al demanio idrico, ascrivibile alla casistica 13 -"uso cantieristico"- dell'allegato A alla D.G.R.T. 1555/2022 "Determinazione dei canoni per l'uso del demanio idrico", per la quale si determina il pagamento di un canone annuo pari a € 179,20, in considerazione dell'estensione complessiva del manufatto (74,25 mq) e della riduzione del 20% prevista per gli enti territoriali ai sensi dell'art. 29 comma 4) del D.P.G.R. 60/R/2016 s.m.i.;

VISTO anche l'art. 24 comma 6 dello stesso regolamento approvato con D.P.G.R. 60/R/2016 s.m.i., ai sensi del quale la concessione è rilasciata senza il corredo di un disciplinare, dando atto che il presente decreto contiene gli elementi essenziali e le clausole che regolano il rapporto giuridico tra la Regione Toscana, in qualità di Amministrazione concedente e concessionario;

CONSIDERATO che:

- il progetto delle opere in argomento, verificata la compatibilità idraulica di cui all'art. 3 della L.R. 41/2018, presenta i requisiti per essere autorizzato;
- la realizzazione dei lavori in oggetto è disciplinata dal Capo VII del R.D. 523/1904 e dalla normativa regionale di riferimento.

DATO ATTO che nell'esecuzione dei lavori e nell'occupazione dell'area appartenente al demanio idrico dovranno essere osservate le prescrizioni tecniche e generali, che vengono di seguito specificate.

PRESCRIZIONI TECNICHE

- le lavorazioni che prevedano l'utilizzo del ponteggio dovranno essere interrotte con emissione di allerta gialla, arancione o rossa consultabile dal sito web: <http://www.cfr.toscana.it/> e con livelli idrici in alveo tali da raggiungere il livello della pista ciclabile.
- eventuali modifiche apportate in sede di redazione del PiMus allo schema progettuale delle opere provvisionali in argomento dovranno essere preventivamente autorizzate da questo Ufficio e coerenti con le caratteristiche generali del ponteggio a sbalzo autorizzato con atto di concessione n. 523/2021;
- le lavorazioni necessarie per eventuali manutenzioni del ponteggio dovranno essere eseguite in condizioni meteorologiche e di deflusso favorevoli, verificando costantemente le previsioni sul sito web: <http://www.cfr.toscana.it/> o <http://www.lamma.rete.toscana.it/> ed in caso di previsioni meteorologiche avverse presidiando costantemente l'area e provvedendo all'eliminazione di ogni ostacolo al regolare transito delle acque;
- le opere provvisionali oggetto della presente concessione con autorizzazione idraulica dovranno essere improrogabilmente rimosse dall'area demaniale alla scadenza del presente atto, come di seguito definita;
- qualora si renda necessario effettuare interventi riguardanti il fiume Bisenzio, da parte dei soggetti competenti in materia di difesa del suolo, che possano interessare il tratto oggetto della presente concessione, l'Amministrazione richiedente apporterà, a propria cura e spese, tutte le modifiche alle opere in questione ritenute necessarie dall'Autorità idraulica, inclusa la loro rimozione;
- in caso di danneggiamenti alle opere dovuti ad eventi di piena, alla dinamica di alveo, ad assestamenti o cedimenti delle opere idrauliche esistenti, oppure ad interventi urgenti in materia di idraulica eseguiti dall'Ente competente, il richiedente non avrà niente a pretendere, restando a suo completo carico ogni lavoro di eventuale ripristino da eseguirsi;
- non sono consentite la realizzazione di ulteriori opere in alveo né locali modifiche della quota di sommità delle sponde o degli argini;
- durante l'esecuzione dei lavori non dovrà essere mai impedito o ostacolato il regolare deflusso delle acque, né essere mai ridotta l'efficienza idraulica dei tratti dei corsi d'acqua interessati dai lavori;
- durante la permanenza delle opere provvisionali nelle pertinenze del fiume Bisenzio dovranno essere messi in atto tutti gli accorgimenti e le precauzioni necessarie affinché l'interferenza con la dinamica fluviale non determini aggravio di rischio idraulico ed in generale pericolo per l'incolumità delle persone e danni ai beni pubblici e privati;

- ogni genere di danno arrecato a persone o cose, riconducibile alle opere oggetto del presente atto, sarà posto a carico dell'Amministrazione richiedente;
- dovrà essere sempre garantito l'accesso all'alveo al personale degli Enti competenti, addetto alla vigilanza e alla manutenzione del corso d'acqua;

MANUTENZIONE

- il Concessionario esegue, con oneri a proprio carico ed alle condizioni e prescrizioni riportate nel presente atto, la manutenzione ordinaria dei manufatti oggetto di concessione, al fine di assicurarne nel tempo uno stato di conservazione compatibile con l'esercizio dell'attività cui essi sono destinati, in modo che non debbano verificarsi criticità per l'efficienza idraulica e per le condizioni di conservazione delle pertinenze idrauliche del corso d'acqua;
- le attività di manutenzione ordinaria sono soggette a comunicazione trasmessa a questo ufficio con preavviso di almeno 15 (quindici) giorni, mentre la manutenzione straordinaria deve essere preceduta dall'acquisizione di apposita autorizzazione ai fini idraulici ai sensi del R.D. n. 523/1904;
- le attività di manutenzione vengono eseguite a totale cura e spese del richiedente;

PRESCRIZIONI GENERALI

- l'autorizzazione con concessione di cui al presente atto riguarda esclusivamente l'uso del suolo demaniale e l'esecuzione delle opere indicate in premessa, per cui ogni variazione od ogni ulteriore opera o attività non indicata negli elaborati progettuali inoltrati, od altro comunque non previsto, dovrà essere sottoposto ad ulteriore esame di questo Settore per la nuova eventuale autorizzazione prima della loro esecuzione;
- il richiedente dovrà comunicare a questo ufficio lo stato di avanzamento dei lavori alla data del 15 luglio 2024, anche tramite le caselle di posta elettronica indicati nell'allegato A al presente atto, riportando nell'oggetto il numero della pratica, il richiedente ed il Comune dove si svolgono i lavori;
- il richiedente, ai sensi dell'art. 11 del D.P.G.R. 42/R/18, entro 60 (sessanta) giorni dall'ultimazione dell'occupazione ne dovrà dare comunicazione a questo ufficio, attestando che le opere e gli interventi sono stati realizzati ed ultimati in conformità al progetto autorizzato e alle successive varianti autorizzate e nel rispetto delle condizioni espresse nel provvedimento autorizzativo;
- l'autorizzazione con concessione ha validità fino al 30/09/2024 anni dalla data del presente atto;
- le opere saranno eseguite a totale cura e spese del richiedente.

ONERI ED OBBLIGHI DEL CONCESSIONARIO

Il Concessionario, ai fini dell'uso previsto, dell'esecuzione delle opere, dell'esercizio delle attività, è tenuto a munirsi di tutti i titoli abilitativi, autorizzativi e degli atti di assenso, comunque denominati, previsti dalle leggi vigenti.

Il Concessionario si obbliga a propria cura e spese:

- ad assumere la custodia delle aree demaniali in concessione, oltre che delle opere realizzate, mantenendole in buono stato, preservandole dal pericolo di distruzione o danneggiamento, salvaguardandole da intrusioni e manomissioni da parte di soggetti non autorizzati;
- a porre in essere tutte le misure necessarie a garantire la stabilità nel tempo dei manufatti, anche in dipendenza del mutevole regime del corso d'acqua, previo ottenimento dell'autorizzazione dell'Amministrazione concedente, dichiarando fin d'ora di non aver nulla a pretendere per qualsiasi danno eventualmente occorso alle opere oggetto di concessione ed agli utilizzatori, per effetto delle piene e dei fenomeni di dinamica fluviale;
- a consentire l'accesso al personale di vigilanza incaricato dalla Concedente, che potrà in ogni momento effettuare verifiche per accertare lo stato di manutenzione dell'area e impartire l'ordine di effettuare gli interventi eventualmente necessari, a proprio insindacabile giudizio, per garantire il buon regime delle acque, oltre che, in ogni momento, l'accesso e il transito, per le opportune operazioni di vigilanza, al personale del Genio Civile ed ai mezzi addetti al servizio di piena e di polizia idraulica;

- a sollevare fin d'ora la Concedente da ogni onere e responsabilità per qualsiasi danno derivante alle persone ed alla proprietà pubblica e privata a seguito di inadeguata manutenzione o di inadeguata custodia, o gestione del bene demaniale in concessione, assumendosi gli oneri del risarcimento;
- a rispettare le leggi ed i regolamenti ed ordinamenti di polizia urbana e di pubblica sicurezza, nonché la normativa in materia di polizia delle acque contenuta nel R.D. 523/1904 e nel R.D. 1775/1933, tenendo fin d'ora indenne la Concedente da ogni conseguenza determinata dalla inosservanza di essi;
- a non mutare la destinazione del bene in concessione, né apportarvi aggiunte, innovazioni o altro senza la preventiva autorizzazione della Concedente, prendendo atto che tutte le opere addizionali e di miglioria autorizzate resteranno acquisite al demanio senza che il Concessionario possa avere diritto a rimborsi o indennizzi e che qualora il Concessionario esegua le predette opere senza autorizzazione sarà tenuto alla rimessa in pristino, a propria cura e spese, salvo che la Concedente non ritenga di mantenerle senza alcun onere a proprio carico, oltre che al risarcimento degli eventuali danni;
- ad assumersi gli oneri di qualsiasi natura gravanti sul bene, ivi compresi gli oneri tributari;
- a non cedere né sub concedere, neppure parzialmente, il bene oggetto di concessione. Nei casi in cui è previsto il subentro ai sensi del regolamento regionale in materia, dovrà essere presentata apposita istanza, nei tempi e con le modalità stabiliti dal regolamento stesso. Resta fermo che gli obblighi del Concessionario perdureranno fino a che il nuovo soggetto non avrà ottenuto il rilascio della concessione.

DURATA DELLA CONCESSIONE - REVOCA - DECADENZA - CESSAZIONE

La concessione avrà termine alla data del giorno **30/09/2024** e sarà rinnovabile, nei soli casi previsti dall'art. 13 comma 1 lett. a), b), c) e g) del Regolamento approvato con D.P.G.R. 60/R/2016 s.m.i. e con le modalità nel medesimo stabilite, esclusivamente a seguito di istanza da presentare, a pena di inammissibilità, almeno 30 giorni prima della scadenza del termine di concessione. È escluso il rinnovo tacito della concessione;

L'Amministrazione concedente potrà disporre, mediante atto amministrativo, la revoca della presente concessione in qualunque momento, con effetto immediato, per sopravvenute ragioni di pubblico interesse e, comunque, qualora intervengano ragioni di regimazione idraulica del corso d'acqua interessato o che l'opera stessa sia in seguito giudicata incompatibile con il buon regime idraulico del corso d'acqua o per qualsiasi ragione di pubblico interesse, con specifico riferimento agli eventi che ne avrebbero determinato il diniego (art. 38 D.P.G.R. 60/R/2016 s.m.i.);

L'inadempimento da parte del Concessionario degli obblighi previsti dall'art. 38 del D.P.G.R. 60/R/2016 s.m.i. e dal presente decreto di concessione, costituisce causa di decadenza, che si verifica in particolare nei casi di:

- violazione delle disposizioni e prescrizioni contenute in disposizioni legislative, regolamentari o nell'atto di concessione;
- mancata realizzazione dei manufatti nei tempi e con le modalità prescritti dalla concessione;
- esecuzione dei lavori in difformità dalla concessione;
- non uso protratto per due anni delle aree e delle relative pertinenze;
- violazione del divieto di cessione della concessione e di sub-concessione a terzi compresi gli enti pubblici.

Prima di dichiarare la decadenza con apposito decreto, la Concedente comunicherà un termine non inferiore a 30 giorni entro il quale il Concessionario potrà presentare le proprie deduzioni;

Al Concessionario dichiarato decaduto non spetterà alcun rimborso per le opere realizzate e per le spese sostenute;

Fatte salve le eventuali sanzioni di cui all'art. 9 della L.R. 80/2015, il Concessionario decaduto è soggetto all'obbligo di rilascio delle aree e al ripristino dei luoghi. Nel caso di mancato rilascio è eseguito lo sfratto in via amministrativa;

Alla cessazione della concessione, per decorrenza del termine di durata sopra indicato, revoca, rinuncia, la concessione si risolve col conseguente obbligo per il Concessionario di ripristinare, a proprie spese, i luoghi, nel termine assegnato;

Qualora il Concessionario non ottemperi a quanto sopra, si farà luogo all'esecuzione d'ufficio in danno del Concessionario, salvo che su istanza di questi l'Amministrazione concedente non ritenga di esonerarlo, nel qual caso il Concessionario non avrà diritto a compensi od indennizzi di sorta, e fatta salva la facoltà della Concedente di acquisire le opere al demanio, senza oneri per l'amministrazione;

Il Concessionario è edotto che, in caso di accertata incompatibilità idraulica dei manufatti oggetto della presente concessione da parte dell'Autorità competente, gli stessi potranno essere oggetto di rimozione o adeguamento. In tal caso, il Concessionario si obbliga a rimuovere oppure adeguare i manufatti in concessione, a propria cura e spese, entro i termini stabiliti dall'Amministrazione concedente, con l'avvertenza che la mancata ottemperanza costituisce causa di decadenza della concessione;

Il Concessionario si obbliga sin d'ora a tenere indenne la Concedente dalle spese necessarie per le opere di sistemazione delle aree pubbliche specificamente coinvolte dagli interventi di cui alla presente concessione ed a ripristinare a regola d'arte le aree medesime nei tempi stabiliti.

Il soggetto richiedente e concessionario inoltre:

- rimane il solo ed unico responsabile agli effetti del risarcimento di tutti i danni che fossero arrecati alla proprietà privata, o cose o persone per effetto di quanto autorizzato e comunque tenendo indenne la Regione Toscana da qualsiasi responsabilità, anche giudiziale, per il mancato rispetto delle normative vigenti anche a tutela della salute e sicurezza nei luoghi di lavoro, per eventuali danni, reclami o molestie che potessero derivare dai lavori in oggetto;

- è obbligato, ai sensi dell'art. 2 del R.D. n. 523/1904 ad eseguire a proprie spese e non appena ricevutane intimazione, tutte quelle varianti e modifiche, compresa anche l'eventuale demolizione delle opere stesse e la messa in pristino dello stato dei luoghi, che, a giudizio insindacabile dell'Autorità idraulica, si rendessero necessarie per garantire il buon regime idraulico o in seguito all'accertamento di effetti dannosi delle opere stesse o per le variate condizioni del corso d'acqua o per ogni altro pubblico interesse che potesse sopravvenire;

- dovrà provvedere inoltre a ripristinare tempestivamente qualsiasi danno o guasto causato alle opere idrauliche ed al corso d'acqua in generale per effetto della presente autorizzazione, in conformità alle prescrizioni che saranno impartite dalla competente autorità idraulica;

- è tenuto alla osservanza delle disposizioni del R.D. n. 523/1904 sulle opere idrauliche, nonché delle prescrizioni legislative e regolamentari vigenti, quali quelle concernenti la tutela delle acque pubbliche, dell'agricoltura, della fauna ittica, dell'industria, dell'igiene e della pubblica incolumità;

CANONE - IMPOSTA REGIONALE - CAUZIONE:

Ai sensi dell'art. 28 del D.P.G.R. 60/R/2016 s.m.i., della D.G.R.T. n. 1555 del 23/12/2022, la concessione è soggetta al pagamento di un canone annuo pari a € 179,20, previsto per l'utilizzo di aree appartenenti al demanio idrico ascrivibile alla casistica rappresentata al punto 13 dell'allegato A alla D.G.R.T. 1555/2022 s.m.i ridotto del 20% ai sensi dell'art. 29 comma 4) del D.P.G.R. 60/R/2016;

Ai sensi dell'art. 1 della L.R. n.2 del 30/12/1971, il Concessionario si impegna a corrispondere l'imposta regionale sulle concessioni statali dei beni del demanio e del patrimonio indisponibile dello Stato di cui all'articolo 2 della legge 16 maggio 1970, n. 281, secondo le modalità previste dall'art. 28 del Regolamento approvato con D.P.G.R. 60/R/2016 s.m.i., in misura pari al 50% del canone annuo;

Il canone annuo e relativa imposta regionale per l'anno 2024 è versato dal concessionario anticipatamente alla data del decreto di concessione;

Ai sensi dell'art. 31 c. 4 bis del D.P.G.R. 60/R/2016 s.m.i., nel caso di enti pubblici territoriali, la cauzione non è dovuta;

Con riferimento alla presente pratica, il Concessionario:

- ha effettuato il pagamento del canone relativamente all'annualità 2024, ai sensi dell'art. 28 del D.P.G.R. 60/R/2016 s.m.i e della D.G.R.T. 888/2017 s.m.i., di importo pari ad euro 179,20 (mandato di pagamento n. 2024/8780 del 03/05/2024);

- ha effettuato il pagamento dell'imposta regionale relativamente all'annualità 2024, ai sensi dell'art. 28 del D.P.G.R. 60/R/2016 s.m.i e della D.G.R.T. 888/2017 s.m.i., di importo pari ad euro 89,60 (mandato di pagamento n. 2024/8781 del 03/05/2024);

Per quanto non espressamente previsto dal presente decreto di concessione si applicano le vigenti disposizioni, di legge e di regolamento, statali e regionali, ed in particolare il codice civile, la normativa concernente il buon regime delle acque, nonché l'igiene e la sicurezza pubblica, l'edilizia e l'urbanistica vigenti nel territorio dove i beni sono ubicati.

RILEVATO che l'inosservanza delle condizioni e prescrizioni cui è vincolato il presente provvedimento, al pari dell'inosservanza delle norme contenute nel Capo VII del R.D. 523/1904, comporterà denuncia all'Autorità giudiziaria ai sensi dell'art. 374 della L. 2248/1865 allegato F, oltre le sanzioni di cui all'articolo 9 della L.R. 80/2015;

Tutto ciò premesso e considerato

DECRETA

1. il rilascio all'Amministrazione comunale di Prato, codice fiscale 84006890481, della concessione per la realizzazione e gestione di:

1.1) opere provvisoriale funzionali all'esecuzione dei lavori di recupero dell'immobile denominato "Bastione della Forche" ed alla salvaguardia dell'incolumità degli utenti della pista ciclopedonale in fregio al fiume Bisenzio, in destra idrografica, costituite da un ponteggio del tipo a sbalzo che determina l'occupazione di 74,25 metri quadrati di suolo demaniale secondo quanto riportato nella documentazione citata in premessa;

2. di autorizzare le opere e le lavorazioni di cui al presente atto ai soli fini idraulici, ai sensi e per gli effetti dell'art. 2, comma 1, lettera i) e lettera n) della L.R. 80/2015 e degli artt. 2 e 93 del R.D. 523/1904 così come descritto e rappresentato negli elaborati citati in premessa;

3. di stabilire che la concessione ha termine in data 30 settembre 2024;

4. di dare atto che gli effetti della concessione decorrono dalla data del presente decreto;

5. di disporre che la realizzazione delle opere in argomento sia sottoposta alle prescrizioni tecniche e generali individuate in premessa;

6. di dichiarare che gli obblighi derivanti dalla presente concessione sono regolati come stabilito in premessa;

7. di dare atto che:

- l'autorizzazione con concessione di cui al presente atto è rilasciata ai soli fini di tutela delle opere idrauliche e del buon regime delle acque pubbliche, giusto l'art. 2 del R.D. 523/1904, e pertanto fatti salvi e impregiudicati i diritti di terzi. Il destinatario è tenuto a munirsi di tutti gli ulteriori titoli abilitativi e atti di assenso previsti dalle leggi vigenti;

8. di dare, altresì, atto che, ai sensi dell'art. 3, ultimo comma, della L. 241/1990 e s.m.i., avverso il presente atto può essere proposto ricorso all'Autorità giudiziaria competente o, in alternativa, al Presidente della Repubblica, rispettivamente entro 60 e 120 giorni dal suo ricevimento.

IL DIRIGENTE

Allegati n. 1

A

Referenti

babc87ae0b3981869c2ad1ade8a849cfc7bbafab1732fc0231debf52ebaf3cd5

DATI PERSONALI – Allegato A

Responsabile del Procedimento: ing. Annamaria Innocenti

annamaria.innocenti@regione.toscana.it

Istruttore della pratica: geom. Riccardo Berni

riccardo.berni@regione.toscana.it



REGIONE TOSCANA

DIREZIONE DIFESA DEL SUOLO E PROTEZIONE CIVILE

SETTORE GENIO CIVILE VALDARNO SUPERIORE

Responsabile di settore Gennarino COSTABILE

Incarico: DECR. DIRIG. CENTRO DIREZIONALE n. 8656 del 21-05-2021

Decreto non soggetto a controllo ai sensi della D.G.R. n. 553/2016

Numero adozione: 9799 - Data adozione: 09/05/2024

Oggetto: RD nr. 523/1904 - LR nr. 80/2015. Concessione porzione di area demaniale del corso d'acqua denominato Allacciante di Sinistra (AV38022) al Canale Maestro della Chiana, in loc. Ponti di Cortona del Comune di Foiano della Chiana per l'esecuzione di consolidamento statico e adeguamento sismico del ponte sulla Strada Provinciale n. 28. Pratica SiDIT 1366/2024

Il presente atto è pubblicato integralmente sul BURT ai sensi degli articoli 4, 5 e 5 bis della l.r. 23/2007 e sulla banca dati degli atti amministrativi della Giunta regionale ai sensi dell'art.18 della l.r. 23/2007.

Data certificazione e pubblicazione in banca dati ai sensi L.R. 23/2007 e ss.mm.: 10/05/2024

Documento informatico firmato digitalmente ai sensi del testo unico D.P.R. 28 dicembre 2000, n. 445, del D.Lgs. 7 marzo 2005, n. 82 e norme collegate, il quale sostituisce il testo cartaceo e la firma autografa.

Numero interno di proposta: 2024AD011091

IL DIRIGENTE

VISTO l'art. 93 del R.D. 523/1904 "Testo unico delle disposizioni di legge intorno alle opere idrauliche delle diverse categorie" e s.m.i.;

VISTA la L. 37/94 "Norme per la tutela ambientale delle aree demaniali dei fiumi, torrenti, laghi e altre acque pubbliche";

VISTA la L.R. 79/2012 "Nuova disciplina in materia di consorzi di bonifica. Modifiche alla l.r. 69/2008 e alla l.r. 91/1998. Abrogazione della l.r. 34/1994";

VISTA la D.C.R.T. n. 25 del 23/04/2024: "Modifiche al reticolo idrografico e di gestione di cui alla legge regionale 27 dicembre 2012, n.79 approvato con deliberazione del Consiglio regionale 11 luglio 2023, n.55";

VISTA la L.R. 80/2015 "Norme in materia di difesa del suolo, tutela delle risorse idriche e tutela della costa e degli abitati costieri", ed in particolare l'art. 2 lett. i);

VISTA la L.R. 41/2018 "Disposizioni in materia di rischio di alluvioni e di tutela dei corsi d'acqua in attuazione del decreto legislativo 23 febbraio 2010, n. 49 (Attuazione della direttiva 2007/60/CE relativa alla valutazione e alla gestione dei rischi di alluvioni). Modifiche alla l.r. 80/2015 e alla l.r. 65/2014";

RICHIAMATO il DPGR 60/R del 12/08/2016 "Regolamento in attuazione dell'articolo 5 della legge regionale 28 dicembre 2015 n. 80 "Norme in materia di difesa del suolo, tutela delle risorse idrica e tutela della costa e degli abitati costieri" recante disciplina del rilascio delle concessioni per l'utilizzo del demanio idrico e criteri per la determinazione dei canoni, come modificato dal DPGR 45/R dell'8/8/2017;

VISTA la Delibera della Giunta Regionale n. 1555 del 27/12/2022 "Aggiornamento dei canoni per l'uso del demanio idrico ai sensi della l.r. n. 80/2015 e del d.p.g.r. n. 60/R/2016";

RICHIAMATO il D.P.G.R. 42/R del 25/07/2018 "Regolamento per lo svolgimento delle attività di polizia idraulica, polizia delle acque, e servizio di piena, in attuazione dell'articolo 5 della legge regionale 28 dicembre 2015, n. 80 (Norme in materia di difesa del suolo, tutela delle risorse idrica e tutela della costa e degli abitati costieri)."

VISTA l'istanza di concessione del demanio idrico di cui alla pratica SiDIT n. 1366/2024, acquisita agli atti di questo Settore con prot. n. 0205730 del 04-04-2024 presentata dalla Provincia di Arezzo, c.f. 80000610511, con sede legale in Comune di Arezzo, Piazza della Libertà, n. 3 e l'allegata documentazione progettuale costituita dai seguenti elaborati in formato digitale:

- Relazione idrologica ed idraulica Ponte SP28;
- TAV_T1 Ponte Cortona Inquadramento Territoriale;
- TAV_R1 Ponte Cortona Stato attuale;
- TAV_S1 Ponte Cortona Progetto;
- TAV_L3 Ponte Cortona Gantt;
- TAV_L1 Ponte Cortona Layout Cantiere;
- TAV_L2 Ponte Cortona Layout Cantiere;
- TAV_R4 Ponte Cortona Inquadramento Fotografico;

PRESO ATTO che il progetto prevede:

- lavori nelle pertinenze del corso d'acqua denominato Allacciante di Sinistra (AV38022) al Canale Maestro della Chiana, loc. Ponti di Cortona in Comune di Foiano della Chiana, per l'esecuzione delle opere di consolidamento statico e adeguamento sismico del ponte sulla Strada Provinciale n. 28, così come descritto e rappresentato negli elaborati di progetto;

DATO ATTO che il Responsabile del procedimento è l'incaricato di elevata qualificazione delle procedure tecnico autorizzative per la difesa del suolo nominato con Ordine di Servizio n. 19 del 14/11/2022;

CONSIDERATO che le opere e attività sopra descritte comportano l'utilizzo di porzione di area del demanio idrico del suddetto corso d'acqua;

DATO ATTO che le suddette opere rientrano in una delle fattispecie di cui all'art. 13 comma 1 del Regolamento 60/R/2016 e s.m.i e pertanto si può procedere ad assegnazione diretta dell'area demaniale senza procedura in concorrenza;

RICORDATO che ai sensi dell'art. 24 comma 6 del Regolamento 60/R, la concessione può essere rilasciata senza il disciplinare;

DATO ATTO che il presente decreto contiene gli elementi essenziali e le clausole che regolano il rapporto giuridico tra questa Amministrazione e il concessionario;

DATO ATTO che la documentazione progettuale che descrive l'esecuzione dei lavori e le caratteristiche più significative delle opere con evidenziate le aree demaniali impegnate e la finalità dell'occupazione, è quella agli atti del procedimento n. 2283/2024;

ACCERTATO che:

- il progetto presenta i requisiti per esser autorizzato con le prescrizioni di seguito riportate in quanto:
 - non altera il buon regime delle acque;
 - non interferisce con esigenze di regimazione idraulica, accessibilità e manutenzione del corso d'acqua ed è compatibile con la presenza di opere idrauliche;
 - non interferisce con la stabilità del fondo e delle sponde del corso d'acqua;
 - non vi è aggravio del rischio in altre aree derivante dalla realizzazione dell'intervento;
 - non vi è aggravio del rischio per le persone;
- la realizzazione dei lavori non è in contrasto con la disciplina dal Capo VII del R.D 523/1904 e con la normativa regionale di riferimento;

DATO ATTO che, nella realizzazione e gestione delle opere dovranno essere osservate le prescrizioni tecniche e generali, che vengono di seguito specificate:

PRESCRIZIONI TECNICHE

- durante l'esecuzione dei lavori non dovrà essere mai impedito o ostacolato il regolare deflusso delle acque né essere mai ridotta l'officiosità idraulica del corso d'acqua interessato dai lavori;
- durante l'esecuzione dei lavori dovranno essere messi in atto tutti gli accorgimenti e le precauzioni necessarie affinché l'interferenza con la dinamica fluviale non determini aggravio di rischio idraulico ed in generale pericolo per l'incolumità delle persone e danni ai beni pubblici e privati;
- tutte le opere provvisorie occorrenti per l'esecuzione dei lavori dovranno ingombrare il meno possibile l'alveo del corso d'acqua e dovranno essere comunque rimosse prima del sopraggiungere delle piene;
- tutti i lavori dovranno essere eseguiti a perfetta regola d'arte secondo le normative, le specifiche e le linee guida esistenti per i materiali da costruzione e le modalità realizzative;
- le opere finite dovranno risultare conformi ai disegni esaminati da questo Ufficio;
- al termine dei lavori eventuali materiali di risulta dovranno essere allontanati dal cantiere e ripristinato lo stato dei luoghi;
- dovrà essere sempre garantito l'accesso all'alveo al personale di questo Ufficio e del Consorzio di Bonifica o altri da tali Enti individuati, addetto alla vigilanza e alla manutenzione del corso d'acqua;
- i lavori che in qualsiasi modo interesseranno l'alveo del corso d'acqua dovranno essere eseguiti in condizioni meteorologiche favorevoli;
- i lavori dovranno essere svolti in conformità alle disposizioni per la salvaguardia dell'ittiofauna e dovranno essere adottati tutti gli accorgimenti necessari al fine di evitare intorbidamenti che possano arrecare danno alla fauna ittica;
- al termine dei lavori dovrà essere ripristinato lo stato dei luoghi interessato dal cantiere e da occupazioni temporanee, comprensivo di tutte quelle aree interessate dal passaggio dei mezzi sia lungo le rive degli alvei che sulle viabilità di accesso;
- non è consentito il transito dei mezzi pesanti su argini imbibiti;

PRESCRIZIONI GENERALI:

- l'autorizzazione di cui al presente atto riguarda esclusivamente l'esecuzione delle opere indicate in premessa, per cui ogni variazione od ogni ulteriore opera o attività non indicata negli elaborati progettuali inoltrati, od altro comunque non previsto, dovrà essere sottoposto ad ulteriore esame di questo Settore per la nuova eventuale autorizzazione prima della loro esecuzione
- i lavori dovranno iniziare entro dodici mesi dalla data di rilascio del presente atto pena la perdita di validità dello stesso. Nel caso in cui le opere non fossero ancora iniziate entro tale scadenza, l'autorizzazione deve essere considerata automaticamente decaduta senza ulteriore comunicazione da parte dello scrivente Ufficio;
- l'autorizzazione di cui al presente atto ha validità di anni tre dalla data del presente atto a pena di decadenza

senza ulteriori comunicazioni da parte dello scrivente Ufficio salvo richiesta di rinnovo da presentarsi almeno 30 giorni prima della scadenza;

- le opere saranno eseguite a totale cura e spese del richiedente;
- il richiedente dovrà comunicare allo scrivente Settore la data di inizio e fine lavori con un anticipo di almeno 5 giorni ciò al fine di consentire eventuali accertamenti tesi a verificare la rispondenza tra quanto previsto e quanto realizzato e trasmettere, entro sessanta giorni dal termine dei lavori, copia della dichiarazione di rispondenza delle opere stesse a quanto oggetto di autorizzazione e dell'avvenuto recepimento delle prescrizioni contenute nel presente atto;
- il Richiedente, ai fini dell'esecuzione delle opere, è tenuto a munirsi di tutti i titoli abilitativi, autorizzativi e degli atti di assenso, comunque denominati, previsti dalle leggi vigenti;
- con il presente Decreto s'intendono autorizzati, per tutta la durata della concessione, tutti gli interventi manutentivi ordinari che si rendessero necessari al corretto esercizio del bene concesso, nel rispetto comunque delle normative vigenti al momento;
- il concessionario dovrà comunicare preventivamente a questa Amministrazione la data d'inizio dei predetti lavori manutentivi e dovrà altresì presentare, a corredo di tale comunicazione, documentazione tecnica esplicativa;

STABILITO che ai sensi dell'art. 22 del DPGR 60/R del 12/08/2016, il Concessionario si obbliga:

- ad assumere la custodia dell'area demaniale in concessione, oltreché delle opere realizzate, mantenendole in buono stato, preservandole dal pericolo di distruzione o danneggiamento, salvaguardandole da intrusioni e manomissioni da parte di soggetti non autorizzati;
- a porre in essere tutte le misure necessarie a garantire la stabilità nel tempo dei manufatti, anche in dipendenza del mutevole regime del corso d'acqua, previo ottenimento dell'autorizzazione dell'Amministrazione Concedente, dichiarando fin d'ora di non aver nulla a pretendere per qualsiasi danno eventualmente occorso alle opere oggetto di concessione ed agli utilizzatori, per effetto delle piene e dei fenomeni di dinamica fluviale;
- a consentire l'accesso al personale di vigilanza incaricato dalla Concedente, che potrà in ogni momento effettuare verifiche per accertare lo stato di manutenzione dell'area e impartire l'ordine di effettuare gli interventi eventualmente necessari, ad insindacabile giudizio della Concedente, per garantire il buon regime delle acque;
- a sollevare fin d'ora la Concedente da ogni onere e responsabilità per qualsiasi danno derivante alle persone ed alla proprietà pubblica e privata a seguito di inadeguata manutenzione o di inadeguata custodia del bene demaniale in concessione, assumendosi gli oneri del risarcimento
- a rispettare le leggi ed i regolamenti ed ordinamenti di polizia urbana e di pubblica sicurezza, nonché la normativa in materia di polizia delle acque contenuta nel R.D. 523/1904 e nel R.D. 1775/1933, tenendo fin d'ora indenne la Concedente da ogni conseguenza determinata dalla inosservanza di essi;
- a non mutare la destinazione del bene in concessione, né apportarvi aggiunte, innovazioni o altro senza la preventiva autorizzazione della Concedente, prendendo atto che tutte le opere addizionali e di miglioria autorizzate resteranno acquisite al demanio senza che il Concessionario possa avere diritto a rimborsi o indennizzi e che qualora il Concessionario esegua le predette opere senza autorizzazione sarà tenuto alla rimessa in pristino, a propria cura e spese, salvo che la Concedente non ritenga di mantenerle senza alcun onere a proprio carico; sarà tenuto inoltre al risarcimento degli eventuali danni;
- a non cedere né sub concedere, anche parzialmente, il bene oggetto di concessione;
- a tenere indenne la Concedente dalle spese necessarie per le opere di sistemazione delle aree pubbliche specificamente coinvolte dagli interventi di installazione e manutenzione e di ripristinare a regola d'arte le aree medesime nei tempi stabiliti;
- a consentire, in ogni momento l'accesso e/o il transito, per le opportune operazioni di vigilanza, al personale del Genio Civile ed ai mezzi addetti al servizio di piena e di polizia idraulica;
- a ripristinare, a proprie spese i luoghi alla scadenza della concessione per decorrenza del termine di durata sotto indicato e in caso di revoca o rinuncia, fatta salva la facoltà della Concedente di acquisire le opere al demanio, senza oneri per l'Amministrazione;

Il Concessionario inoltre:

- rimane il solo ed unico responsabile agli effetti del risarcimento di tutti i danni che fossero arrecati alla proprietà privata, a cose o persone per effetto di quanto autorizzato e comunque tenendo indenne la Regione Toscana da qualsiasi responsabilità, anche giudiziale, per eventuali danni, reclami o molestie che potessero derivare dai lavori in oggetto;

- è obbligato, ai sensi dell'art. 2 del R.D. n.523/1904 ad eseguire a proprie spese e non appena ricevute intimazione, tutte quelle varianti e modifiche, compresa anche l'eventuale demolizione delle opere stesse e la messa in pristino dello stato dei luoghi, che, a giudizio insindacabile dell'Autorità idraulica, si rendessero necessarie per garantire il buon regime idraulico o in seguito all'accertamento di effetti dannosi delle opere stesse o per le variate condizioni del corso d'acqua o per ogni altro pubblico interesse che potesse sopravvenire
- dovrà provvedere inoltre a ripristinare tempestivamente qualsiasi danno o guasto causato alle opere idrauliche ed al corso d'acqua in generale per effetto della presente autorizzazione, in conformità alle prescrizioni che saranno impartite dalla competente autorità idraulica;
- è tenuto alla osservanza delle disposizioni del R.D. 25/07/1904 n. 523 sulle opere idrauliche, nonché delle prescrizioni legislative e regolamentari vigenti, quali quelle concernenti la tutela delle acque pubbliche, dell'agricoltura, della fauna ittica, dell'industria, dell'igiene e della pubblica incolumità;

DATO ATTO che l'inadempimento da parte del Concessionario degli obblighi previsti dal presente Decreto di concessione, costituisce causa di decadenza, che si verifica anche nei casi di.

- a) violazione delle disposizioni e prescrizioni contenute in disposizioni legislative, regolamentari;
- b) violazione del divieto di cessione della concessione e di sub-concessione anche parziale dell'immobile;
- c) esecuzione dei lavori in difformità del progetto autorizzato. Prima di dichiarare la decadenza con apposito decreto, la Concedente comunicherà un termine non inferiore a 30 giorni entro il quale il Concessionario potrà presentare le proprie deduzioni;

RICORDATO che:

- al Concessionario dichiarato decaduto non spetterà alcun rimborso per le opere realizzate e per le spese sostenute;
- fatte salve le eventuali sanzioni di cui all'art. 9 della L.R. 80/2015, il Concessionario decaduto è soggetto all'obbligo di rilascio dell'immobile e al ripristino dei luoghi;
- nel caso di mancato rilascio è eseguito lo sfratto in via amministrativa;
- per quanto non espressamente previsto dal presente Decreto di Concessione si applicano le vigenti disposizioni, di legge e di regolamento, statali e regionali, ed in particolare il codice civile, la normativa concernente il buon regime delle acque, nonché l'igiene e la sicurezza pubblica, l'edilizia e l'urbanistica vigenti nel territorio dove i beni sono ubicati;

DATO ATTO che il Concedente potrà disporre, mediante atto amministrativo, la revoca della presente concessione in qualunque momento, con effetto immediato, qualora intervengano ragioni di regimazione idraulica del corso d'acqua interessato o che l'opera stessa sia in seguito giudicata incompatibile per il buon regime idraulico del corso d'acqua interessato o ragioni di pubblica utilità o per qualsiasi ragione di pubblico interesse;

RILEVATO che l'inosservanza delle condizioni e prescrizioni cui è vincolato il presente provvedimento, fatte salve le sanzioni penali per l'inosservanza delle norme contenute nel Capo VII del R.D. 523/1904, comporta il pagamento di una sanzione, nel rispetto dei limiti minimo e massimo previsto dall'articolo 9 della l.r.80/2015;

RITENUTO, sulla base dell'esperita istruttoria, di stabilire in anni 19 la durata della concessione e potrà essere rinnovata nei soli casi previsti dal Regolamento e con le modalità nel medesimo stabilite, esclusivamente a seguito di istanza da presentare almeno 30 giorni prima della scadenza del termine della concessione;

DATO ATTO che nel periodo di validità della concessione, il canone dovrà essere corrisposto anche se il Concessionario non possa o non voglia fare uso in tutto o in parte della concessione e che, in caso di rinuncia, il pagamento del canone è dovuto fino alla data di presentazione della relativa richiesta;

RICHIAMATO l'articolo 1 della L.R. 30/12/1971 n. 2, così come modificato dall'art.1 della L.R. 74/2018, che istituisce l'imposta regionale sulle concessioni statali per l'occupazione e l'uso dei beni del demanio e del patrimonio indisponibile dello Stato, situati nell'ambito territoriale della Regione commisurandola al 50% del canone di concessione;

DATO ATTO che ai sensi dell'art. 28 comma 6 del Regolamento regionale 12 agosto 2016, n. 60/R per le concessioni di durata superiore ad un anno il canone sarà aggiornato annualmente sulla base del tasso di inflazione programmato;

RITENUTO di commisurare a una annualità del canone il deposito cauzionale di cui all'art. 31 del Regolamento, versato dal concessionario a garanzia del regolare pagamento del canone e/o a titolo di rimborso delle spese eventualmente sostenute da questa Amministrazione e da reintegrare fino alla suddetta misura nel caso di prelievi parziali di somme, nel corso della concessione;

DATO ATTO che il presente atto è sostanzialmente conforme allo schema approvato con Decreto del Direttore n. 463 del 12/02/2016;

DATO ATTO che il presente provvedimento è rilasciato in esenzione di bollo ex art. 16 Tab. Allegato B, D.P.R. n.

642/1972;

DATO ATTO infine che il richiedente ha provveduto al versamento a favore della Regione Toscana dei seguenti importi:

- € 793,33 a titolo delle indennità per occupazioni pregresse 2019-2023;
- € 161,60 a titolo di canone concessorio relativo all'anno 2024;
- € 80,80 a titolo di imposta regionale sul canone di concessione 2024;

tutti eseguiti mediante versamento sul conto di Tesoreria Unica acceso c/o Banca d'Italia n. 30938 sez. 311 (IBAN: IT 29 Q 01000 03245 311300030938).

Tutto ciò premesso e considerato,

DECRETA

1. di autorizzare l'esecuzione delle opere ai sensi e per gli effetti dell'art. 2, comma 1, lettera i) e lettera n) della L.R. 80/2015 e dell' art. 93 del R.D. 523/1904 così come sopra descritto e rappresentato negli elaborati sopra elencati;
2. di stabilire che l'autorizzazione all'esecuzione dei lavori ha validità di anni 3 dalla data del presente atto, fatta salva la possibilità di motivata richiesta di rinnovo da parte del richiedente;
3. di accordare alla Provincia di Arezzo, c.f. 80000610511, con sede legale in Comune di Arezzo, Piazza della Libertà, n. 3 la Concessione per l'occupazione di porzione di area demaniale del corso d'acqua denominato Allacciante di Sinistra (AV38022) al Canale Maestro della Chiana, loc. Ponti di Cortona in Comune di Foiano della Chiana, per l'esecuzione delle opere di consolidamento statico e adeguamento sismico del ponte sulla Strada Provinciale n. 28;
4. di stabilire che la concessione ha durata di anni 19 dalla data del presente atto e che il canone di concessione è pari a € 161,60, secondo quanto riportato al p.to 5.1 dell'Allegato A della D.G.R. 1555/2022, soggetto ad aggiornamento e modifica in ragione delle disposizioni emanate dalla Regione Toscana, da pagarsi entro il 31 Dicembre dell'anno di riferimento, sino alla scadenza della presente concessione anche se il concessionario non voglia o non possa fare uso in tutto o in parte della concessione;
5. di disporre che la realizzazione dell'opera e la gestione dell'area demaniale siano sottoposte alle prescrizioni tecniche e generali individuate in premessa e nessuna variazione potrà essere introdotta senza la preventiva autorizzazione da parte di questo Settore;
6. di non procedere alla registrazione fiscale del presente provvedimento, considerato che l'ammontare dell'imposta proporzionale dovuta per l'intera durata della concessione risulta inferiore alla misura fissa di Euro 200,00, ai sensi dell'art. 2, parte II della Tariffa del D.P.R. 131/1986. Resta ferma comunque la possibilità da parte del concessionario, in caso d'uso, ai sensi del suddetto articolo, di provvedere alla sua registrazione;
7. di dare atto che:
 - il presente provvedimento è rilasciato ai soli fini di tutela delle opere idrauliche e del buon regime delle acque pubbliche, giusto l'art. 2 del R.D. 523/1904, e pertanto fa salvi e impregiudicati i diritti di terzi. Il destinatario è tenuto a munirsi di tutti gli ulteriori titoli abilitativi e atti di assenso previsti dalle leggi vigenti.
 - il Concessionario è a conoscenza che, ferme restando le vigenti disposizioni urbanistiche del Comune interessato, in assenza della presente autorizzazione non possono iniziare i lavori.
8. di trasmettere per via telematica il presente provvedimento all'indirizzo pec: protocollo.provar@postacert.toscana.it e del tecnico incaricato.

Avverso il presente provvedimento è ammesso ricorso davanti all'autorità giudiziaria competente nei termini di legge.

IL DIRIGENTE



REGIONE TOSCANA

DIREZIONE DIFESA DEL SUOLO E PROTEZIONE CIVILE

SETTORE GENIO CIVILE TOSCANA NORD

Responsabile di settore Enzo DI CARLO

Incarico: DECR. DIRIG. CENTRO DIREZIONALE n. 8656 del 21-05-2021

Decreto non soggetto a controllo ai sensi della D.G.R. n. 553/2016

Numero adozione: 9805 - Data adozione: 09/05/2024

Oggetto: R.D. n. 1775/1933 - conclusione positiva della Conferenza di servizi ex art.14 c.1 legge n° 241/1990, in forma semplificata e modalità asincrona, relativa all'istanza intesa ad ottenere la concessione di derivazione acqua pubblica sotterranea nel Comune di Viareggio (LU), ad uso civile, pratica Sidit n. 1093/2024.

Il presente atto è pubblicato integralmente sul BURT ai sensi degli articoli 4, 5 e 5 bis della l.r. 23/2007 e sulla banca dati degli atti amministrativi della Giunta regionale ai sensi dell'art.18 della l.r. 23/2007.

Data certificazione e pubblicazione in banca dati ai sensi L.R. 23/2007 e ss.mm.: 10/05/2024

Documento informatico firmato digitalmente ai sensi del testo unico D.P.R. 28 dicembre 2000, n. 445, del D.Lgs. 7 marzo 2005, n. 82 e norme collegate, il quale sostituisce il testo cartaceo e la firma autografa.

Numero interno di proposta: 2024AD010989

IL DIRIGENTE

Visti:

- il R.D. 11/12/1933, n. 1775;
- la Legge n. 241/1990;
- il D.L.vo 31/03/1998, n. 112;
- la Deliberazione del Consiglio della Regione Toscana n. 6 del 25/01/2005 “Approvazione del piano di tutela delle acque”;
- la L.R. n. 40/2009;
- la L.R. n. 24 del 5 giugno 2012, “Norme per la gestione delle crisi idriche e idropotabili, modifiche alla l.r. 69/2011 ed alla L.R. 91/1998”;
- la L.R. 3 marzo 2015 n. 22 “Riordino delle funzioni provinciali e attuazione della legge 7 aprile 2014 n. 56”;
- i regolamenti emanati dalla Regione Toscana di cui al D.P.G.R. 21/04/2015 n. 50/R/2015 e al D.P.G.R. 21/04/2015 n. 51/R/2015;
- la L.R. 28/12/2015, n. 80 “Norme in materia di difesa del suolo, tutela delle risorse idriche e tutela della costa e degli abitati costieri”;
- il D.P.G.R. 16 agosto 2016, n. 61/R “Regolamento di attuazione dell’articolo 11 commi 1 e 2 della legge regionale 28 dicembre 2015, n. 80 (norme in materia di difesa del suolo, tutela delle risorse idriche e tutela della costa e degli abitati costieri) recante disposizioni per l’utilizzo razionale della risorsa idrica e per la disciplina dei procedimenti di rilascio dei titoli concessori e autorizzatori per l’uso di acqua. Modifiche al d.p.g.r. 51/R/2015”.

Vista l’istanza presentata da Caboto S.r.l. Codice Fiscale:02555780465 con sede legale in Viareggio (LU) Via Fratti 25, trasmessa attraverso la piattaforma R.T. Sidit, prot. 164783 del 12/03/2024, intesa ad ottenere il procedimento di concessione per l’utilizzo di acqua pubblica, ad uso civile, per un volume complessivo pari a 2.980,0 mc/anno, relativa ad un pozzo nel Comune di Viareggio (LU), su arenile demaniale, contraddistinto al Catasto dei terreni del Comune di Viareggio (LU) al foglio 10 mappale 535 prat. Sidit n. 1093/2024.

Vista la nota di indizione prot. n. 0184657 del 22/03/2024, con la quale è stata indetta la conferenza di servizi decisoria, ai sensi dell’art. 14, c.2, legge n. 241/1990, integrata dal D.L. 76/2020 e modificato dal D.L. 13/2023 e ss.mm.ii., in forma semplificata ed in modalità asincrona, ove è indicato:

- a) l’avviso di istruttoria di nuova concessione per l’utilizzo di acqua pubblica di cui in oggetto che è stato pubblicato all’albo pretorio del Comune di Viareggio (LU) per 15 giorni consecutivi a decorrere dalla data del 20/03/2024 e sul sito istituzionale della Regione Toscana;
- b) che la L.R. n. 22/2015 individua l’Ente R.T. quale amministrazione titolare della competenza sul procedimento in oggetto;
- c) che la conclusione positiva del procedimento è subordinata all’acquisizione dei più pareri, intese, concerti, nulla osta o altri atti di assenso, comunque denominati, resi dalle Amministrazioni in indirizzo ai sensi dell’art. 47 comma 7 del DPGRT n. 61/R del 16/08/2017 ed in particolare:
 - Autorità di Bacino Distrettuale Appennino Settentrionale ai fini dell’acquisizione del parere, previsto dall’art. 7, comma 2 del RD 1775/1933;
 - Comune di Viareggio (LU) in merito alla conformità della derivazione in relazione agli eventuali condizionamenti presenti negli strumenti urbanistici comunali, con particolare riguardo al fenomeno dell’intrusione salina;
- d) che il giorno 06/05/2024 è il termine perentorio entro il quale le amministrazioni coinvolte devono rendere le proprie determinazioni relative alla decisione oggetto della Conferenza.

Visti:

- parere di Autorità di Bacino Distrettuale dell'Appennino Settentrionale, prot. n. 0202028 del 03/04/2024, favorevole alle seguenti condizioni:

- che il prelievo non ecceda i 3000,0 mc/anno;
- che la portata massima istantanea non sia superiore a 0,5 l/sec;
- che venga installato il misuratore dei volumi emunti;

- contributo istruttorio di ARPAT prot. n° 0176944 del 18/03/2024 con raccomandazioni:

- nell'uso dell'acqua non siano utilizzati detersivi, saponi o altri prodotti;
- per quanto riguarda l'irrigazione delle aree a verde si raccomanda l'utilizzo di sistemi ad alta efficienza;

- parere Comune di Viareggio (LU) prot. n° 0249105 del 02/05/2024:

- la realizzazione del pozzo può essere dichiarata conforme agli strumenti urbanistici comunali solamente nel caso in cui lo stesso rispetti i parametri indicati nella norma, ossia realizzato in area con conducibilità inferiore a 1000 microsimens e, solamente nel caso di pozzo ad uso domestico, siano rispettate le forme di regolazione dei prelievi per tali usi, definiti dalla Regione Toscana ai sensi dell'articolo 96, comma 11, del D.Lgs. 3 aprile 2006, n. 152 s.m.i., in linea con gli indirizzi dettati dalla Direttiva n. 7 del Piano di bacino stralcio per il bilancio idrico del Lago di Massaciuccoli;

Considerato che i lavori della Conferenza devono concludersi non oltre quarantacinque giorni in quanto sono coinvolte amministrazioni preposte alla tutela ambientale e della salute dei cittadini, dalla data della prima riunione sopra indicata.

Vista la Relazione d'istruttoria della conferenza di servizi redatta dai tecnici del GCTN il 06/05/2024.

Dato atto che il responsabile del procedimento è il sottoscritto dirigente e che non sussiste, nei propri confronti, conflitto di interessi ai sensi dell'art. 6 bis della Legge 241/1990;

Tutto ciò premesso e considerato;

DECRETA

1. di concludere positivamente la Conferenza di servizi ex art.14 c.1 legge n° 241/1990, integrata dal D.L. 76/2020, modificato dal D.L. 13/2023, in forma semplificata e modalità asincrona, come sopra indetta e svolta, che sostituisce ad ogni effetto tutti gli atti di assenso, comunque denominati, di competenza delle amministrazioni e dei gestori di beni e servizi pubblici interessati, riguardante l'istanza presentata Caboto S.r.l. Codice Fiscale: 02555780465 con sede legale in Viareggio (LU) Via Fratti 25, prot. 164783 del 12/03/2024, intesa ad ottenere la concessione di derivazione acqua pubblica sotterranea nel Comune di Viareggio (LU), ad uso civile, per un volume complessivo pari a 2.980,0 mc/anno, pratica Sidit n. 1093/2024, con le seguenti prescrizioni:

- usi specifici concessi: lavaggio attrezzature, irrigazione aree a verde e abbattimento polveri;
- la portata massima non sia superiore a 0,5 l/sec;
- obbligo della manutenzione del misuratore dei volumi;
- nell'uso non siano utilizzati detersivi, saponi o altri prodotti;
- divieto dell'acqua per gli usi umani, così come definiti dal D. Lgs 18/2023.

2. Di stabilire che, ai sensi dell'art. 21-quater della legge n. 241/90, i termini di efficacia del presente atto decorreranno dalla data di riconoscimento della concessione di derivazione.
3. Di disporre che, ai fini di cui sopra, copia del presente decreto sia trasmessa in forma telematica alle Amministrazioni ed ai soggetti che per legge devono intervenire nel procedimento ed ai soggetti nei confronti dei quali il provvedimento finale è destinato a produrre effetti diretti, ai loro rispettivi indirizzi.
4. Di dare atto che avverso il presente decreto, entro 10 giorni dalla sua comunicazione, le amministrazioni preposte alla tutela ambientale, paesaggistico-territoriale, dei beni culturali o alla tutela della salute e della pubblica incolumità dei cittadini possono proporre opposizione al Presidente del Consiglio dei Ministri ai sensi dell'art. 14-quinquies, legge n. 241/1990; per le amministrazioni statali l'opposizione è proposta dal Ministro competente.
5. Di dare atto che avverso il presente provvedimento è ammesso ricorso all'Autorità Giudiziaria competente nei termini di Legge.
6. Di dare atto che gli atti inerenti il procedimento sono depositati presso il Genio Civile Toscana Nord – sede di Lucca, accessibili da parte di chiunque vi abbia interesse secondo le modalità ed i limiti previsti dalle vigenti norme in materia di accesso ai documenti amministrativi.

IL DIRIGENTE



REGIONE TOSCANA

DIREZIONE DIFESA DEL SUOLO E PROTEZIONE CIVILE

SETTORE GENIO CIVILE VALDARNO SUPERIORE

Responsabile di settore Gennarino COSTABILE

Incarico: DECR. DIRIG. CENTRO DIREZIONALE n. 8656 del 21-05-2021

Decreto non soggetto a controllo ai sensi della D.G.R. n. 553/2016

Numero adozione: 9811 - Data adozione: 09/05/2024

Oggetto: RD nr. 523/1904 - LR nr. 80/2015. Concessione porzione di area demaniale del Fosso del Frassino (Id. MV3889) nel Comune di Palazzuolo sul Senio (FI), loc. Via Salecchio, per elettrodotto BT (230 - 400 V) in attraversamento con conduttore aereo (pratica e-dis. N° 2271692). Pratica SIDIT 1196/2021

Il presente atto è pubblicato integralmente sul BURT ai sensi degli articoli 4, 5 e 5 bis della l.r. 23/2007 e sulla banca dati degli atti amministrativi della Giunta regionale ai sensi dell'art.18 della l.r. 23/2007.

Data certificazione e pubblicazione in banca dati ai sensi L.R. 23/2007 e ss.mm.: 10/05/2024

Documento informatico firmato digitalmente ai sensi del testo unico D.P.R. 28 dicembre 2000, n. 445, del D.Lgs. 7 marzo 2005, n. 82 e norme collegate, il quale sostituisce il testo cartaceo e la firma autografa.

Numero interno di proposta: 2024AD011089

IL DIRIGENTE

VISTO l'art. 93 del R.D. 523/1904 "Testo unico delle disposizioni di legge intorno alle opere idrauliche delle diverse categorie" e s.m.i.;

VISTA la L. 37/94 "Norme per la tutela ambientale delle aree demaniali dei fiumi, torrenti, laghi e altre acque pubbliche";

VISTA la L.R. 79/2012 "Nuova disciplina in materia di consorzi di bonifica. Modifiche alla l.r. 69/2008 e alla l.r.91/1998. Abrogazione della l.r. 34/1994";

VISTA la D.C.R.T. n. 25 del 23/04/2024: "Modifiche al reticolo idrografico e di gestione di cui alla legge regionale 27 dicembre 2012, n. 79, approvato con deliberazione del Consiglio regionale 11 luglio 2023, n. 55";

VISTA la L.R. 80/2015 "Norme in materia di difesa del suolo, tutela delle risorse idriche e tutela della costa e degli abitati costieri", ed in particolare l'art. 2 lett. i);

VISTA la L.R. 41/2018 "Disposizioni in materia di rischio di alluvioni e di tutela dei corsi d'acqua in attuazione del decreto legislativo 23 febbraio 2010, n. 49 (Attuazione della direttiva 2007/60/CE relativa alla valutazione e alla gestione dei rischi di alluvioni). Modifiche alla l.r. 80/2015 e alla l.r. 65/2014";

RICHIAMATO il DPGR 60/R del 12/08/2016 "Regolamento in attuazione dell'articolo 5 della legge regionale 28 dicembre 2015 n. 80 "Norme in materia di difesa del suolo, tutela delle risorse idrica e tutela della costa e degli abitati costieri" recante disciplina del rilascio delle concessioni per l'utilizzo del demanio idrico e criteri per la determinazione dei canoni, come modificato dal DPGR 45/R dell'8/8/2017;

VISTA la Delibera della Giunta Regionale n. 1555 del 27/12/2022 "Aggiornamento dei canoni per l'uso del demanio idrico ai sensi della l.r. n. 80/2015 e del d.p.g.r. n. 60/R/2016";

RICHIAMATO il D.P.G.R. 42/R del 25/07/2018 "Regolamento per lo svolgimento delle attività di polizia idraulica, polizia delle acque, e servizio di piena, in attuazione dell'articolo 5 della legge regionale 28 dicembre 2015, n. 80 (Norme in materia di difesa del suolo, tutela delle risorse idrica e tutela della costa e degli abitati costieri)."

PREMESSO che con Decreto Dirigenziale n. 11938 del 13/07/2021 la Regione Toscana, Settore Genio Civile Valdarno Superiore, ha rilasciato ad e-distribuzione Spa, C.F. 05779711000, con sede legale in Comune di Roma in Via Ombrone n. 2, concessione demaniale per l'uso delle seguenti aree appartenenti al demanio idrico (pratica e-dis. N° 2271692):

- porzione di alveo del Fosso del Frassino (Id. MV3889) nei pressi della p.lla 230 al F. 60 del Catasto del Comune di Palazzuolo sul Senio (FI), loc. Via Salecchio, da occuparsi con elettrodotto BT (230 – 400 V) in attraversamento con conduttore aereo (opera 7794).

CONSIDERATO che nel sopracitato Decreto era specificato che i lavori sarebbero dovuti iniziare entro dodici mesi dalla data di rilascio (e quindi entro il 12/07/2022) pena la perdita di validità dell'autorizzazione, e che tale termine è scaduto senza che il manufatto fosse realizzato;

VISTA l'istanza di cui alla pratica SiDIT n. 1196/2021 (procedimento 2462/2024) acquisita agli atti di questo Settore con prot. n. 212650 del 09/04/2024, con la quale e-distribuzione Spa, C.F. 05779711000, ha chiesto il rilascio di nuova autorizzazione idraulica per la realizzazione dell'elettrodotto BT (230 – 400 V) e la conferma della relativa concessione demaniale;

DATO ATTO che il Responsabile del procedimento è l'incaricato di elevata qualificazione delle procedure tecnico autorizzative per la difesa del suolo nominato con Ordine di Servizio n. 19 del 14/11/2022;

DATO ATTO che le suddette opere rientrano in una delle fattispecie di cui all'art. 13 comma 1 del Regolamento 60/R/2016 e s.m.i e pertanto si può procedere ad assegnazione diretta dell'area demaniale senza procedura in concorrenza;

RICORDATO che ai sensi dell'art. 24 comma 6 del Regolamento 60/R, la concessione può essere rilasciata senza il disciplinare;

DATO ATTO che il presente decreto contiene gli elementi essenziali e le clausole che regolano il rapporto giuridico tra questa Amministrazione e il concessionario;

CONSIDERATO che sono state valutate sussistere le condizioni favorevoli, per quanto attiene gli aspetti amministrativo-contabili, alla conferma della concessione demaniale sopra citata;

DATO ATTO che la documentazione progettuale che descrive l'esecuzione dei lavori e le caratteristiche più significative delle opere con evidenziate le aree demaniali impegnate e la finalità dell'occupazione, è quella agli atti del procedimento n. 1536/2021;

ACCERTATO che:

- il progetto presenta i requisiti per esser autorizzato con le prescrizioni di seguito riportate in quanto:
 - non altera il buon regime delle acque;
 - non interferisce con esigenze di regimazione idraulica, accessibilità e manutenzione del corso d'acqua ed è compatibile con la presenza di opere idrauliche;
 - non interferisce con la stabilità del fondo e delle sponde del corso d'acqua;
 - non vi è aggravio del rischio in altre aree derivante dalla realizzazione dell'intervento;
 - non vi è aggravio del rischio per le persone;
- la realizzazione dei lavori non è in contrasto con la disciplina dal Capo VII del R.D 523/1904 e con la normativa regionale di riferimento;

DATO ATTO che, nella realizzazione delle opere dovranno essere osservate le prescrizioni tecniche e generali, che vengono di seguito specificate:

PRESCRIZIONI TECNICHE:

- dovrà essere garantita la possibilità di eseguire le operazioni di manutenzione e pronto intervento idraulico in condizioni di sicurezza nel rispetto dell'art. 83 del DLGS 81/2008 e s.m.i. e pertanto la distanza minima del cavodotto dalla sommità arginale o dal ciglio di sponda dovrà essere conforme a quanto previsto nell'allegato IX del DLGS. 81/2008;
- durante l'esecuzione dei lavori non dovrà essere mai impedito o ostacolato il regolare deflusso delle acque né essere mai ridotta l'officiosità idraulica del corso d'acqua interessato dai lavori;
- durante l'esecuzione dei lavori dovranno essere messi in atto tutti gli accorgimenti e le precauzioni necessarie affinché l'interferenza con la dinamica fluviale non determini aggravio di rischio idraulico ed in generale pericolo per l'incolumità delle persone e danni ai beni pubblici e privati;
- tutte le opere provvisorie occorrenti per l'esecuzione dei lavori dovranno ingombrare il meno possibile l'alveo del corso d'acqua e dovranno essere comunque rimosse prima del sopraggiungere delle piene;
- tutti i lavori dovranno essere eseguiti a perfetta regola d'arte secondo le normative, le specifiche e le linee guida esistenti per i materiali da costruzione e le modalità realizzative.
- le opere finite dovranno risultare conformi ai disegni esaminati da questo Ufficio;
- al termine dei lavori eventuali materiali di risulta dovranno essere allontanati dal cantiere e ripristinato lo stato dei luoghi;
- dovrà essere sempre garantito l'accesso all'alveo al personale di questo Ufficio e del Consorzio di Bonifica o altri da tali Enti individuati, addetto alla vigilanza e alla manutenzione del corso d'acqua;
- i lavori che in qualsiasi modo interesseranno l'alveo del corso d'acqua dovranno essere eseguiti in condizioni meteorologiche favorevoli ;
- i lavori dovranno essere svolti in conformità alle disposizioni per la salvaguardia dell'ittiofauna e dovranno essere adottati tutti gli accorgimenti necessari al fine di evitare intorbidamenti che possano arrecare danno alla fauna ittica;
- al termine dei lavori dovrà essere ripristinato lo stato dei luoghi interessato dal cantiere e da occupazioni temporanee, comprensivo di tutte quelle aree interessate dal passaggio dei mezzi sia lungo le rive degli alvei che sulle viabilità di accesso;
- è vietato il transito dei mezzi pesanti su argini imbibiti;

PRESCRIZIONI GENERALI:

- l'autorizzazione di cui al presente atto riguarda esclusivamente l'esecuzione delle opere indicate in premessa, per cui ogni variazione od ogni ulteriore opera o attività non indicata negli elaborati progettuali inoltrati, od altro comunque non previsto, dovrà essere sottoposto ad ulteriore esame di questo Settore per la nuova eventuale autorizzazione prima della loro esecuzione
- l'autorizzazione ha validità di anni 3 dalla data di rilascio del presente atto a pena di decadenza del medesimo senza ulteriori comunicazioni da parte dello scrivente ufficio;
- le opere saranno eseguite a totale cura e spese del richiedente;
- il richiedente dovrà comunicare allo scrivente Settore la data di inizio e fine lavori con un anticipo di almeno 5 giorni ciò al fine di consentire eventuali accertamenti tesi a verificare la rispondenza tra quanto previsto e quanto realizzato e trasmettere, entro sessanta giorni dal termine dei lavori, copia della dichiarazione di

rispondenza delle opere stesse a quanto oggetto di autorizzazione e dell'avvenuto recepimento delle prescrizioni contenute nel presente atto;

- il Richiedente, ai fini dell'esecuzione delle opere, è tenuto a munirsi di tutti i titoli abilitativi, autorizzativi e degli atti di assenso, comunque denominati, previsti dalle leggi vigenti;
- con il presente Decreto s'intendono autorizzati, per tutta la durata della concessione, tutti gli interventi manutentivi ordinari che si rendessero necessari al corretto esercizio del bene concesso, nel rispetto comunque delle normative vigenti al momento;
- il concessionario dovrà comunicare preventivamente a questa Amministrazione la data d'inizio dei predetti lavori manutentivi e dovrà altresì presentare, a corredo di tale comunicazione, documentazione tecnica esplicativa;

STABILITO che ai sensi dell'art. 22 del DPGR 60/R del 12/08/2016, il Concessionario si obbliga:

- ad assumere la custodia dell'area demaniale in concessione, oltreché delle opere realizzate, mantenendole in buono stato, preservandole dal pericolo di distruzione o danneggiamento, salvaguardandole da intrusioni e manomissioni da parte di soggetti non autorizzati;
- a porre in essere tutte le misure necessarie a garantire la stabilità nel tempo dei manufatti, anche in dipendenza del mutevole regime del corso d'acqua, previo ottenimento dell'autorizzazione dell'Amministrazione Concedente, dichiarando fin d'ora di non aver nulla a pretendere per qualsiasi danno eventualmente occorso alle opere oggetto di concessione ed agli utilizzatori, per effetto delle piene e dei fenomeni di dinamica fluviale;
- a consentire l'accesso al personale di vigilanza incaricato dalla Concedente, che potrà in ogni momento effettuare verifiche per accertare lo stato di manutenzione dell'area e impartire l'ordine di effettuare gli interventi eventualmente necessari, ad insindacabile giudizio della Concedente, per garantire il buon regime delle acque;
- a sollevare fin d'ora la Concedente da ogni onere e responsabilità per qualsiasi danno derivante alle persone ed alla proprietà pubblica e privata a seguito di inadeguata manutenzione o di inadeguata custodia del bene demaniale in concessione, assumendosi gli oneri del risarcimento
- a rispettare le leggi ed i regolamenti ed ordinamenti di polizia urbana e di pubblica sicurezza, nonché la normativa in materia di polizia delle acque contenuta nel R.D. 523/1904 e nel R.D. 1775/1933, tenendo fin d'ora indenne la Concedente da ogni conseguenza determinata dalla inosservanza di essi;
- a non mutare la destinazione del bene in concessione, né apportarvi aggiunte, innovazioni o altro senza la preventiva autorizzazione della Concedente, prendendo atto che tutte le opere addizionali e di miglioria autorizzate resteranno acquisite al demanio senza che il Concessionario possa avere diritto a rimborsi o indennizzi e che qualora il Concessionario esegua le predette opere senza autorizzazione sarà tenuto alla rimessa in pristino, a propria cura e spese, salvo che la Concedente non ritenga di mantenerle senza alcun onere a proprio carico; sarà tenuto inoltre al risarcimento degli eventuali danni;
- a non cedere né sub concedere, anche parzialmente, il bene oggetto di concessione;
- a tenere indenne la Concedente dalle spese necessarie per le opere di sistemazione delle aree pubbliche specificamente coinvolte dagli interventi di installazione e manutenzione e di ripristinare a regola d'arte le aree medesime nei tempi stabiliti;
- a consentire, in ogni momento l'accesso e/o il transito, per le opportune operazioni di vigilanza, al personale del Genio Civile ed ai mezzi addetti al servizio di piena e di polizia idraulica;
- a ripristinare, a proprie spese i luoghi alla scadenza della concessione per decorrenza del termine di durata sotto indicato e in caso di revoca o rinuncia, fatta salva la facoltà della Concedente di acquisire le opere al demanio, senza oneri per l'Amministrazione;

Il Concessionario inoltre:

- rimane il solo ed unico responsabile agli effetti del risarcimento di tutti i danni che fossero arrecati alla proprietà privata, a cose o persone per effetto di quanto autorizzato e comunque tenendo indenne la Regione Toscana da qualsiasi responsabilità, anche giudiziale, per eventuali danni, reclami o molestie che potessero derivare dai lavori in oggetto;
- è obbligato, ai sensi dell'art. 2 del R.D. n.523/1904 ad eseguire a proprie spese e non appena ricevutane intimazione, tutte quelle varianti e modifiche, compresa anche l'eventuale demolizione delle opere stesse e la messa in pristino dello stato dei luoghi, che, a giudizio insindacabile dell'Autorità idraulica, si rendessero necessarie per garantire il buon regime idraulico o in seguito all'accertamento di effetti dannosi delle opere stesse o per le variate condizioni del corso d'acqua o per ogni altro pubblico interesse che potesse sopravvenire
- dovrà provvedere inoltre a ripristinare tempestivamente qualsiasi danno o guasto causato alle opere idrauliche ed

al corso d'acqua in generale per effetto della presente autorizzazione, in conformità alle prescrizioni che saranno impartite dalla competente autorità idraulica;

- è tenuto alla osservanza delle disposizioni del R.D. 25/07/1904 n. 523 sulle opere idrauliche, nonché delle prescrizioni legislative e regolamentari vigenti, quali quelle concernenti la tutela delle acque pubbliche, dell'agricoltura, della fauna ittica, dell'industria, dell'igiene e della pubblica incolumità;

DATO ATTO che l'inadempimento da parte del Concessionario degli obblighi previsti dal presente Decreto di concessione, costituisce causa di decadenza, che si verifica anche nei casi di.

- a) violazione delle disposizioni e prescrizioni contenute in disposizioni legislative, regolamentari;
- b) violazione del divieto di cessione della concessione e di sub-concessione anche parziale dell'immobile;
- c) esecuzione dei lavori in difformità del progetto autorizzato. Prima di dichiarare la decadenza con apposito decreto, la Concedente comunicherà un termine non inferiore a 30 giorni entro il quale il Concessionario potrà presentare le proprie deduzioni;

RICORDATO che:

- al Concessionario dichiarato decaduto non spetterà alcun rimborso per le opere realizzate e per le spese sostenute;
- fatte salve le eventuali sanzioni di cui all'art. 9 della L.R. 80/2015, il Concessionario decaduto è soggetto all'obbligo di rilascio dell'immobile e al ripristino dei luoghi;
- nel caso di mancato rilascio è eseguito lo sfratto in via amministrativa;
- per quanto non espressamente previsto dal presente Decreto di Concessione si applicano le vigenti disposizioni, di legge e di regolamento, statali e regionali, ed in particolare il codice civile, la normativa concernente il buon regime delle acque, nonché l'igiene e la sicurezza pubblica, l'edilizia e l'urbanistica vigenti nel territorio dove i beni sono ubicati;

DATO ATTO che il Concedente potrà disporre, mediante atto amministrativo, la revoca della presente concessione in qualunque momento, con effetto immediato, qualora intervengano ragioni di regimazione idraulica del corso d'acqua interessato o che l'opera stessa sia in seguito giudicata incompatibile per il buon regime idraulico del corso d'acqua interessato o ragioni di pubblica utilità o per qualsiasi ragione di pubblico interesse;

RILEVATO che l'inosservanza delle condizioni e prescrizioni cui è vincolato il presente provvedimento, al pari dell'inosservanza delle norme contenute nel Capo VII del R.D. 523/1904, comporterà denuncia all'Autorità Giudiziaria ai sensi dell'art. 374 della L. 2248/1865 allegato F.

RITENUTO, sulla base dell'esperita istruttoria, di stabilire che la concessione ha durata fino al 12/07/2040, data di scadenza della precedente concessione (Decreto n. 11938 del 13/07/2021) e potrà essere rinnovata nei soli casi previsti dal Regolamento e con le modalità nel medesimo stabilite, esclusivamente a seguito di istanza da presentare almeno 30 giorni prima della scadenza del termine della concessione;

DATO ATTO che nel periodo di validità della concessione, il canone dovrà essere corrisposto anche se il Concessionario non possa o non voglia fare uso in tutto o in parte della concessione e che, in caso di rinuncia, il pagamento del canone è dovuto fino alla data di presentazione della relativa richiesta;

RICHIAMATO l'articolo 1 della L.R. 30/12/1971 n. 2, che istituisce l'imposta regionale sulle concessioni statali per l'occupazione e l'uso dei beni del demanio e del patrimonio indisponibile dello Stato, situati nell'ambito territoriale della Regione commisurandola al 50% del canone di concessione;

DATO ATTO che ai sensi dell'art. 28 comma 6 del Regolamento regionale 12 agosto 2016, n. 60/R per le concessioni di durata superiore ad un anno il canone sarà aggiornato annualmente sulla base del tasso di inflazione programmato;

DATO ATTO altresì che il deposito cauzionale di cui all'art. 31 del Regolamento è stato già versato dal concessionario in data 10/06/2021;

DATO ATTO che il presente decreto è sostanzialmente conforme allo schema approvato con Decreto del Direttore n. 463 del 12/02/2016;

DATO ATTO che l'imposta di bollo relativa al presente atto è stata assolta dal richiedente con marca cartacea n. 01180038414218 del 22/10/2018.

DATO ATTO infine che il canone (pari a € 6,10) e l'imposta regionale ai sensi dell'art. 1 della L.R. 2/1971 (pari a € 3,05) riferiti all'anno 2024 saranno oggetto di specifica richiesta da parte del Settore Politiche Fiscali e Riscossione della Regione Toscana entro il 31 Dicembre 2024.

Tutto ciò premesso e considerato

DECRETA

1. di autorizzare l'esecuzione delle opere ai sensi e per gli effetti dell'art. 2, comma 1, lettera i) e lettera n) della L.R. 80/2015 e dell' art. 93 del R.D. 523/1904 così come sopra descritto e rappresentato negli elaborati agli atti dell'Ufficio (procedimento n. 1536/2021)
2. di stabilire che l'autorizzazione all'esecuzione dei lavori ha validità di anni 3 dalla data del presente atto, fatta salva la possibilità di motivata richiesta di rinnovo da parte del richiedente;
3. di confermare alla Società e-distribuzione Spa, C.F. 05779711000, con sede legale in Roma in Via Ombrone n. 2, la Concessione demaniale per l'utilizzo delle aree del demanio e precisamente:
 - porzione di alveo del Fosso del Frassino (Id. MV3889) nei pressi della p.lla 230 al F. 60 del Catasto del Comune di Palazzuolo sul Senio (FI), loc. Via Salecchio, da occuparsi con elettrodotto BT (230 – 400 V) in attraversamento con conduttore aereo (opera 7794).
4. di stabilire che la concessione ha durata fino al 12/07/2040, data di scadenza della precedente concessione (Decreto n. 11938 del 13/07/2021) e che il canone di concessione è pari a € 6,10 (sei/10), secondo quanto riportato al p.to 1.1 dell'Allegato A della D.G.R. 1555/2022, soggetto ad aggiornamento e modifica in ragione delle disposizioni che verranno emanate dalla Regione Toscana, da pagarsi entro il 31 Dicembre dell'anno di riferimento, sino alla scadenza della presente concessione anche se il concessionario non voglia o non possa fare uso in tutto o in parte della concessione;
5. di disporre che la realizzazione delle opere sia sottoposta alle prescrizioni tecniche e generali individuate in premessa e nessuna variazione potrà essere introdotta senza la preventiva autorizzazione da parte di questo Settore;
6. di non procedere alla registrazione fiscale del presente provvedimento, considerato che l'ammontare dell'imposta proporzionale dovuta per l'intera durata della concessione risulta inferiore alla misura fissa di Euro 200,00, ai sensi dell'art. 2, parte II della Tariffa del D.P.R. 131/1986. Resta ferma comunque la possibilità da parte del concessionario, in caso d'uso, ai sensi del suddetto articolo, di provvedere alla sua registrazione;
7. di dare atto che
 - il presente provvedimento, in fase di registrazione fiscale è rilasciato ai soli fini di tutela delle opere idrauliche e del buon regime delle acque pubbliche, giusto l'art. 2 del R.D. 523/1904, e pertanto fa salvi e impregiudicati i diritti di terzi. Il destinatario è tenuto a munirsi di tutti gli ulteriori titoli abilitativi e atti di assenso previsti dalle leggi vigenti.
 - il Concessionario è a conoscenza che, ferme restando le vigenti disposizioni urbanistiche del Comune interessato, in assenza della presente autorizzazione non possono iniziare i lavori.
8. di trasmettere per via telematica il presente provvedimento agli indirizzi pec: e-distribuzione@pec.e-distribuzione.it e del tecnico incaricato;

Avverso il presente provvedimento è ammesso ricorso davanti all'autorità giudiziaria competente nei termini di legge.

IL DIRIGENTE



REGIONE TOSCANA

DIREZIONE DIFESA DEL SUOLO E PROTEZIONE CIVILE

SETTORE GENIO CIVILE TOSCANA NORD

Responsabile di settore Enzo DI CARLO

Incarico: DECR. DIRIG. CENTRO DIREZIONALE n. 8656 del 21-05-2021

Decreto non soggetto a controllo ai sensi della D.G.R. n. 553/2016

Numero adozione: 9848 - Data adozione: 10/05/2024

Oggetto: R.D. n° 1775/1933 - conclusione positiva della Conferenza di servizi ex art.14 c.1 legge n.241/1990, in forma semplificata e modalità asincrona, relativa all'istanza intesa ad ottenere la concessione di derivazione acqua pubblica sotterranea nel Comune di Pietrasanta (LU), ad uso civile, pratica Sidit n. 949/2024.

Il presente atto è pubblicato integralmente sul BURT ai sensi degli articoli 4, 5 e 5 bis della l.r. 23/2007 e sulla banca dati degli atti amministrativi della Giunta regionale ai sensi dell'art.18 della l.r. 23/2007.

Data certificazione e pubblicazione in banca dati ai sensi L.R. 23/2007 e ss.mm.: 10/05/2024

Documento informatico firmato digitalmente ai sensi del testo unico D.P.R. 28 dicembre 2000, n. 445, del D.Lgs. 7 marzo 2005, n. 82 e norme collegate, il quale sostituisce il testo cartaceo e la firma autografa.

Numero interno di proposta: 2024AD011117

IL DIRIGENTE

Visti:

- il R.D. 11/12/1933, n. 1775;
- la Legge n. 241/1990;
- il D.L.vo 31/03/1998, n. 112;
- la Deliberazione del Consiglio della Regione Toscana n. 6 del 25/01/2005 “Approvazione del piano di tutela delle acque”;
- la L.R. n. 40/2009;
- la L.R. n. 24 del 5 giugno 2012, “Norme per la gestione delle crisi idriche e idropotabili, modifiche alla l.r. 69/2011 ed alla L.R. 91/1998”;
- la L.R. 3 marzo 2015 n. 22 “Riordino delle funzioni provinciali e attuazione della legge 7 aprile 2014 n. 56”;
- i regolamenti emanati dalla Regione Toscana di cui al D.P.G.R. 21/04/2015 n. 50/R/2015 e al D.P.G.R. 21/04/2015 n. 51/R/2015;
- la L.R. 28/12/2015, n. 80 “Norme in materia di difesa del suolo, tutela delle risorse idriche e tutela della costa e degli abitati costieri”;
- il D.P.G.R. 16 agosto 2016, n. 61/R “Regolamento di attuazione dell’articolo 11 commi 1 e 2 della legge regionale 28 dicembre 2015, n. 80 (norme in materia di difesa del suolo, tutela delle risorse idriche e tutela della costa e degli abitati costieri) recante disposizioni per l’utilizzo razionale della risorsa idrica e per la disciplina dei procedimenti di rilascio dei titoli concessori e autorizzatori per l’uso di acqua. Modifiche al d.p.g.r. 51/R/2015”;

Vista l’istanza presentata da Franconia Immobiliare S.p.a., C.F. 03947480962, con sede legale a Milano (MI) Via Fontana,11, trasmessa attraverso la piattaforma R.T. Sidit, prot. 0134974 del 26/02/2024, intesa ad ottenere il procedimento di concessione per l’utilizzo di acqua pubblica, ad uso civile, per un volume annuo pari a 2.800,0 mc, mediante un pozzo, nel Comune di Pietrasanta (LU), ubicato su arenile demaniale, contraddistinto al Catasto dei terreni del Comune di Pietrasanta (LU) al foglio 43 mappale 14, prat. Sidit n. 949/2024.

Vista la nota di indizione prot. n. 0182361 del 21/03/2024, con la quale è stata indetta la conferenza dei servizi decisoria, ai sensi dell’art. 14, c.2, legge n. 241/1990, integrata dal D.L. 76/2020 e modificato dal D.L. 13/2023 e ss.mm.ii., in forma semplificata ed in modalità asincrona, ove è indicato:

- a) l’avviso di istruttoria di nuova concessione per l’utilizzo di acqua pubblica di cui in oggetto che è stato pubblicato all’albo pretorio del Comune di Pietrasanta (LU), sul sito istituzionale della Regione Toscana dal 11/03/2024;
- b) che la L.R. n. 22/2015 individua l’Ente R.T. quale amministrazione titolare della competenza sul procedimento in oggetto;
- c) che la conclusione positiva del procedimento è subordinata all’acquisizione dei più pareri, intese, concerti, nulla osta o altri atti di assenso, comunque denominati, resi dalle Amministrazioni in indirizzo ai sensi dell’art. 47 comma 7 del DPGRT n. 61/R del 16/08/2017 ed in particolare:
 - Autorità di Bacino Distrettuale Appennino Settentrionale ai fini dell’acquisizione del parere, previsto dall’art. 7, comma 2 del RD 1775/1933;
 - Comune di Pietrasanta (LU) in merito alla conformità della derivazione in relazione agli eventuali condizionamenti presenti negli strumenti urbanistici comunali, con particolare riguardo al fenomeno dell’intrusione salina;
- d) che il giorno 06/05/2024 è il termine perentorio entro il quale le amministrazioni coinvolte devono rendere le proprie determinazioni relative alla decisione oggetto della Conferenza.

Visti:

- parere di Autorità di Bacino Distrettuale dell'Appennino Settentrionale, prot. n° 0204043 del 04/04/2024: favorevole al rilascio della concessione per il quantitativo annuo massimo richiesto; precisa infine che il prelievo in oggetto potrà essere interessato da revisione ai sensi dell'art. 15, comma 5 degli indirizzi di Piano;

- contributo istruttorio di ARPAT prot. n° 0176944 del 18/03/2024 con raccomandazioni:

- nell'uso dell'acqua non siano utilizzati detersivi, saponi o altri prodotti;
- per quanto riguarda l'irrigazione delle aree a verde si raccomanda l'utilizzo di sistemi ad alta efficienza;

- parere del n° 0216075 del 10/04/2024 da Comune di Pietrasanta (LU):

- parere favorevole nei soli riguardi della conformità agli strumenti urbanistici relativamente al fenomeno dell'intrusione salina, fatti salvi eventuali diritti di terzi e l'osservanza di altre disposizioni di Legge vigenti, e nei limiti di validità della concessione demaniale del soggetto richiedente.

Considerato che i lavori della Conferenza devono concludersi non oltre quarantacinque giorni in quanto sono coinvolte amministrazioni preposte alla tutela ambientale e della salute dei cittadini, dalla data della prima riunione sopra indicata.

Vista la Relazione d'istruttoria della conferenza di servizi redatta dai tecnici del GCTN il 06/05/2024.

Dato atto che il responsabile del procedimento è il sottoscritto dirigente e che non sussiste, nei propri confronti, conflitto di interessi ai sensi dell'art. 6 bis della Legge 241/1990.

Tutto ciò premesso e considerato:

DECRETA

1. di concludere positivamente la Conferenza di servizi ex art.14 c.1 legge n.241/1990, integrata dal D.L. 76/2020, modificato dal D.L. 13/2023, in forma semplificata e modalità asincrona, come sopra indetta e svolta, che sostituisce ad ogni effetto tutti gli atti di assenso, comunque denominati, di competenza delle amministrazioni e dei gestori di beni e servizi pubblici interessati, riguardante l'istanza presentata da Franconia Immobiliare S.p.a., C.F. 03947480962, con sede legale a Milano (MI) Via Fontana,11, prot. 0134974 del 26/02/2024, intesa ad ottenere la concessione di derivazione acqua pubblica sotterranea nel Comune di Pietrasanta (LU), ad uso civile, pratica Sidit n. 949/2024, con le seguenti prescrizioni:
 - usi specifici concessi: lavaggio attrezzature, irrigazione aree a verde e abbattimento polveri;
 - divieto dell'acqua per gli usi umani, così come definiti dal D. Lgs 18/2023;
 - nell'uso non siano utilizzati detersivi, saponi o altri prodotti
2. di stabilire che, ai sensi dell'art. 21-quater della legge n. 241/90, i termini di efficacia del presente atto decorreranno dalla data di riconoscimento della concessione di derivazione;
3. di disporre che, ai fini di cui sopra, copia del presente decreto sia trasmessa in forma telematica alle Amministrazioni ed ai soggetti che per legge devono intervenire nel procedimento ed ai soggetti nei confronti dei quali il provvedimento finale è destinato a produrre effetti diretti, ai loro rispettivi indirizzi;

4. di dare atto che avverso il presente decreto, entro 10 giorni dalla sua comunicazione, le amministrazioni preposte alla tutela ambientale, paesaggistico-territoriale, dei beni culturali o alla tutela della salute e della pubblica incolumità dei cittadini possono proporre opposizione al Presidente del Consiglio dei Ministri ai sensi dell'art. 14-quinquies, legge n. 241/1990; per le amministrazioni statali l'opposizione è proposta dal Ministro competente;
5. di dare atto che avverso il presente provvedimento è ammesso ricorso all'Autorità Giudiziaria competente nei termini di Legge;
6. di dare atto che gli atti inerenti il procedimento sono depositati presso il Genio Civile Toscana Nord – sede di Lucca, accessibili da parte di chiunque vi abbia interesse secondo le modalità ed i limiti previsti dalle vigenti norme in materia di accesso ai documenti amministrativi.

IL DIRIGENTE



REGIONE TOSCANA

DIREZIONE DIFESA DEL SUOLO E PROTEZIONE CIVILE

SETTORE GENIO CIVILE TOSCANA NORD

Responsabile di settore Enzo DI CARLO

Incarico: DECR. DIRIG. CENTRO DIREZIONALE n. 8656 del 21-05-2021

Decreto non soggetto a controllo ai sensi della D.G.R. n. 553/2016

Numero adozione: 9849 - Data adozione: 10/05/2024

Oggetto: R.D. n° 1775/1933 - conclusione positiva della Conferenza di servizi ex art.14 c.1 legge n° 241/1990, in forma semplificata e modalità asincrona, relativa all'istanza intesa ad ottenere la concessione di derivazione acqua pubblica sotterranea nel Comune di Pietrasanta (LU), ad uso civile, pratica Sidit n° 909/2024.

Il presente atto è pubblicato integralmente sul BURT ai sensi degli articoli 4, 5 e 5 bis della l.r. 23/2007 e sulla banca dati degli atti amministrativi della Giunta regionale ai sensi dell'art.18 della l.r. 23/2007. E' escluso dalla pubblicazione l'allegato 1 nel rispetto dei limiti alla trasparenza posti dalla normativa statale.

Data certificazione e pubblicazione in banca dati ai sensi L.R. 23/2007 e ss.mm.: 10/05/2024

Documento informatico firmato digitalmente ai sensi del testo unico D.P.R. 28 dicembre 2000, n. 445, del D.Lgs. 7 marzo 2005, n. 82 e norme collegate, il quale sostituisce il testo cartaceo e la firma autografa.

Numero interno di proposta: 2024AD011167

IL DIRIGENTE

Visti:

- il R.D. 11/12/1933, n. 1775;
- la Legge n. 241/1990;
- il D.L.vo 31/03/1998, n. 112;
- la Deliberazione del Consiglio della Regione Toscana n. 6 del 25/01/2005 “Approvazione del piano di tutela delle acque”;
- la L.R. n. 40/2009;
- la L.R. n. 24 del 5 giugno 2012, “Norme per la gestione delle crisi idriche e idropotabili, modifiche alla l.r. 69/2011 ed alla L.R. 91/1998”;
- la L.R. 3 marzo 2015 n. 22 “Riordino delle funzioni provinciali e attuazione della legge 7 aprile 2014 n. 56”;
- i regolamenti emanati dalla Regione Toscana di cui al D.P.G.R. 21/04/2015 n. 50/R/2015 e al D.P.G.R. 21/04/2015 n. 51/R/2015;
- la L.R. 28/12/2015, n. 80 “Norme in materia di difesa del suolo, tutela delle risorse idriche e tutela della costa e degli abitati costieri”;
- il D.P.G.R. 16 agosto 2016, n. 61/R “Regolamento di attuazione dell’articolo 11 commi 1 e 2 della legge regionale 28 dicembre 2015, n. 80 (norme in materia di difesa del suolo, tutela delle risorse idriche e tutela della costa e degli abitati costieri) recante disposizioni per l’utilizzo razionale della risorsa idrica e per la disciplina dei procedimenti di rilascio dei titoli concessori e autorizzatori per l’uso di acqua. Modifiche al d.p.g.r. 51/R/2015”;

Vista l’istanza del Richiedente, i cui dati identificativi sono indicati nell’allegato 1 non pubblicato, parte integrante e sostanziale del presente decreto, trasmessa attraverso la piattaforma R.T. Sidit, prot. n° 0133931 del 26/02/2024, intesa ad ottenere nuova concessione per l’utilizzo di acqua pubblica, ad uso civile, per un volume annuo pari a 2.900,0 mc, mediante n. 2 pozzi, nel Comune di Pietrasanta (LU), su arenile demaniale in concessione contraddistinto al Catasto dei terreni del Comune di Pietrasanta (LU) al foglio 34 mappale 1216 prat. Sidit n° 909/2024.

Vista la nota di indizione prot. n. 0182369 del 21/03/2024, con la quale è stata indetta la conferenza dei servizi decisoria, ai sensi dell’art. 14, c.2, legge n. 241/1990, integrata dal D.L. 76/2020 e modificato dal D.L. 13/2023 e ss.mm.ii., in forma semplificata ed in modalità asincrona, ove è indicato:

- a) l’avviso di istruttoria di concessione per l’utilizzo di acqua pubblica di cui in oggetto che è stato pubblicato all’albo pretorio del Comune di Pietrasanta (LU) per 15 giorni consecutivi a decorrere dalla data del 11/03/2024 e sul sito istituzionale della Regione Toscana;
- b) che la L.R. n. 22/2015 individua l’Ente R.T. quale amministrazione titolare della competenza sul procedimento in oggetto;
- c) che la conclusione positiva del procedimento è subordinata all’acquisizione dei più pareri, intese, concerti, nulla osta o altri atti di assenso, comunque denominati, resi dalle Amministrazioni in indirizzo ai sensi dell’art. 47 comma 7 del DPGRT n. 61/R del 16/08/2017 ed in particolare:
 - Autorità di Bacino Distrettuale Appennino Settentrionale ai fini dell’acquisizione del parere, previsto dall’art. 7, comma 2 del RD 1775/1933;
 - Comune di Pietrasanta (LU) in merito alla conformità della derivazione in relazione agli eventuali condizionamenti presenti negli strumenti urbanistici comunali, con particolare riguardo al fenomeno dell’intrusione salina;
- d) che il giorno 06/05/2024 è il termine perentorio entro il quale le amministrazioni coinvolte devono rendere le proprie determinazioni relative alla decisione oggetto della Conferenza.

Visti:

- parere di Autorità di Bacino Distrettuale dell'Appennino Settentrionale, prot. n° 0207683 del 05/04/2024: favorevole al rilascio della concessione per il quantitativo annuo massimo richiesto; si precisa infine che il prelievo in oggetto potrà essere interessato da revisione ai sensi dell'art. 15, comma 5 degli indirizzi di Piano;

- contributo istruttorio di ARPAT prot. n° 0176944 del 18/03/2024 con raccomandazioni:

- nell'uso dell'acqua non siano utilizzati detersivi, saponi o altri prodotti;
- per quanto riguarda l'irrigazione delle aree a verde si raccomanda l'utilizzo di sistemi ad alta efficienza;

- parere del n° 0216070 del 10/04/2024 da Comune di Pietrasanta (LU):

- parere favorevole nei soli riguardi della conformità agli strumenti urbanistici relativamente al fenomeno dell'intrusione salina, fatti salvi eventuali diritti di terzi e l'osservanza di altre disposizioni di Legge vigenti, e nei limiti di validità della concessione demaniale del soggetto richiedente.

Considerato che i lavori della Conferenza devono concludersi non oltre quarantacinque giorni in quanto sono coinvolte amministrazioni preposte alla tutela ambientale e della salute dei cittadini, dalla data della prima riunione sopra indicata.

Vista la Relazione d'istruttoria della conferenza di servizi redatta dai tecnici del GCTN il 06/05/2024.

Dato atto che il responsabile del procedimento è il sottoscritto dirigente e che non sussiste, nei propri confronti, conflitto di interessi ai sensi dell'art. 6 bis della Legge 241/1990.

Tutto ciò premesso e considerato:

DECRETA

1. di concludere positivamente la Conferenza di servizi ex art.14 c.1 legge n.241/1990, integrata dal D.L. 76/2020, modificato dal D.L. 13/2023, in forma semplificata e modalità asincrona, come sopra indetta e svolta, che sostituisce ad ogni effetto tutti gli atti di assenso, comunque denominati, di competenza delle amministrazioni e dei gestori di beni e servizi pubblici interessati, riguardante l'istanza presentata dal Richiedente, i cui dati identificativi sono indicati nell'allegato 1 non pubblicato, parte integrante e sostanziale del presente decreto, prot. n° 0133931 del 26/02/2024, intesa ad ottenere la concessione di derivazione acqua pubblica sotterranea nel Comune di Pietrasanta (LU), ad uso civile, per un volume annuo pari a 2.900,0 mc, pratica Sidit n. 909/2024, con le seguenti prescrizioni:
 - usi specifici concessi: lavaggio attrezzature, irrigazione aree a verde e abbattimento polveri;
 - divieto dell'acqua per gli usi umani, così come definiti dal D. Lgs 18/2023;
 - nell'uso non siano utilizzati detersivi, saponi o altri prodotti.
2. di stabilire che, ai sensi dell'art. 21-quater della legge n. 241/90, i termini di efficacia del presente atto decorreranno dalla data di riconoscimento della concessione di derivazione;
3. di disporre che, ai fini di cui sopra, copia del presente decreto sia trasmessa in forma telematica alle Amministrazioni ed ai soggetti che per legge devono intervenire nel procedimento ed ai soggetti nei confronti dei quali il provvedimento finale è destinato a produrre effetti diretti, ai loro rispettivi indirizzi;

4. di dare atto che avverso il presente decreto, entro 10 giorni dalla sua comunicazione, le amministrazioni preposte alla tutela ambientale, paesaggistico-territoriale, dei beni culturali o alla tutela della salute e della pubblica incolumità dei cittadini possono proporre opposizione al Presidente del Consiglio dei Ministri ai sensi dell'art. 14-quinquies, legge n. 241/1990; per le amministrazioni statali l'opposizione è proposta dal Ministro competente;
5. di dare atto che avverso il presente provvedimento è ammesso ricorso all'Autorità Giudiziaria competente nei termini di Legge;
6. di dare atto che gli atti inerenti il procedimento sono depositati presso il Genio Civile Toscana Nord – sede di Lucca, accessibili da parte di chiunque vi abbia interesse secondo le modalità ed i limiti previsti dalle vigenti norme in materia di accesso ai documenti amministrativi.

IL DIRIGENTE

Allegati n. 1

1

DATI IDENTIFICATIVI

8af4ca9f050e3bd8968770138a88575281033ea825201afc9da21632cbfd73b6



REGIONE TOSCANA

DIREZIONE DIFESA DEL SUOLO E PROTEZIONE CIVILE

SETTORE GENIO CIVILE TOSCANA NORD

Responsabile di settore Enzo DI CARLO

Incarico: DECR. DIRIG. CENTRO DIREZIONALE n. 8656 del 21-05-2021

Decreto non soggetto a controllo ai sensi della D.G.R. n. 553/2016

Numero adozione: 9851 - Data adozione: 10/05/2024

Oggetto: R.D. n° 1775/1933 - conclusione positiva della Conferenza di servizi ex art.14 c.1 legge n.241/1990, in forma semplificata e modalità asincrona, relativa all'istanza intesa ad ottenere la concessione di derivazione acqua pubblica sotterranea nel Comune di Pietrasanta (LU), ad uso civile, pratica Sidit n. 943/2024.

Il presente atto è pubblicato integralmente sul BURT ai sensi degli articoli 4, 5 e 5 bis della l.r. 23/2007 e sulla banca dati degli atti amministrativi della Giunta regionale ai sensi dell'art.18 della l.r. 23/2007. E' escluso dalla pubblicazione l'allegato 1 nel rispetto dei limiti alla trasparenza posti dalla normativa statale.

Data certificazione e pubblicazione in banca dati ai sensi L.R. 23/2007 e ss.mm.: 10/05/2024

Documento informatico firmato digitalmente ai sensi del testo unico D.P.R. 28 dicembre 2000, n. 445, del D.Lgs. 7 marzo 2005, n. 82 e norme collegate, il quale sostituisce il testo cartaceo e la firma autografa.

Numero interno di proposta: 2024AD011119

IL DIRIGENTE

Visti:

- il R.D. 11/12/1933, n. 1775;
- la Legge n. 241/1990;
- il D.L.vo 31/03/1998, n. 112;
- la Deliberazione del Consiglio della Regione Toscana n. 6 del 25/01/2005 “Approvazione del piano di tutela delle acque”;
- la L.R. n. 40/2009;
- la L.R. n. 24 del 5 giugno 2012, “Norme per la gestione delle crisi idriche e idropotabili, modifiche alla l.r. 69/2011 ed alla L.R. 91/1998”;
- la L.R. 3 marzo 2015 n. 22 “Riordino delle funzioni provinciali e attuazione della legge 7 aprile 2014 n. 56”;
- i regolamenti emanati dalla Regione Toscana di cui al D.P.G.R. 21/04/2015 n. 50/R/2015 e al D.P.G.R. 21/04/2015 n. 51/R/2015;
- la L.R. 28/12/2015, n. 80 “Norme in materia di difesa del suolo, tutela delle risorse idriche e tutela della costa e degli abitati costieri”;
- il D.P.G.R. 16 agosto 2016, n. 61/R “Regolamento di attuazione dell’articolo 11 commi 1 e 2 della legge regionale 28 dicembre 2015, n. 80 (norme in materia di difesa del suolo, tutela delle risorse idriche e tutela della costa e degli abitati costieri) recante disposizioni per l’utilizzo razionale della risorsa idrica e per la disciplina dei procedimenti di rilascio dei titoli concessori e autorizzatori per l’uso di acqua. Modifiche al d.p.g.r. 51/R/2015”;

Vista l’istanza del Richiedente, i cui dati identificativi sono indicati nell’allegato 1 non pubblicato, parte integrante e sostanziale del presente decreto, trasmessa attraverso la piattaforma R.T. Sidit, prot. n° 0134049 del 26/02/2024, intesa ad ottenere la nuova concessione per l’utilizzo di acqua pubblica, ad uso civile, per un volume annuo pari a 2.500,0 mc, mediante un pozzo, nel Comune di Pietrasanta (LU), su arenile demaniale in concessione contraddistinto al Catasto dei terreni del Comune di Pietrasanta (LU) al foglio 38 mappale 904 prat. Sidit n° 943/2024.

Vista la nota di indizione prot. n. 0182355 del 21/03/2024, con la quale è stata indetta la conferenza dei servizi decisoria, ai sensi dell’art. 14, c.2, legge n. 241/1990, integrata dal D.L. 76/2020 e modificato dal D.L. 13/2023 e ss.mm.ii., in forma semplificata ed in modalità asincrona, ove è indicato:

- a) l’avviso di istruttoria di concessione per l’utilizzo di acqua pubblica di cui in oggetto che è stato pubblicato all’albo pretorio del Comune di Pietrasanta (LU) per 15 giorni consecutivi a decorrere dalla data del 11/03/2024 e sul sito istituzionale della Regione Toscana;
- b) che la L.R. n. 22/2015 individua l’Ente R.T. quale amministrazione titolare della competenza sul procedimento in oggetto;
- c) che la conclusione positiva del procedimento è subordinata all’acquisizione dei più pareri, intese, concerti, nulla osta o altri atti di assenso, comunque denominati, resi dalle Amministrazioni in indirizzo ai sensi dell’art. 47 comma 7 del DPGRT n. 61/R del 16/08/2017 ed in particolare:
 - Autorità di Bacino Distrettuale Appennino Settentrionale ai fini dell’acquisizione del parere, previsto dall’art. 7, comma 2 del RD 1775/1933;
 - Comune di Pietrasanta (LU) in merito alla conformità della derivazione in relazione agli eventuali condizionamenti presenti negli strumenti urbanistici comunali, con particolare riguardo al fenomeno dell’intrusione salina;
- d) che il giorno 06/05/2024 è il termine perentorio entro il quale le amministrazioni coinvolte devono rendere le proprie determinazioni relative alla decisione oggetto della Conferenza.

Visti:

- parere di Autorità di Bacino Distrettuale dell'Appennino Settentrionale, prot. n° 0204045 del 04/04/2024: favorevole al rilascio della concessione per il quantitativo annuo massimo richiesto; si precisa infine che il prelievo in oggetto potrà essere interessato da revisione ai sensi dell'art. 15, comma 5 degli indirizzi di Piano.

- contributo istruttorio di ARPAT prot. n° 0176944 del 18/03/2024 con raccomandazioni:

- nell'uso dell'acqua non siano utilizzati detersivi, saponi o altri prodotti;
- per quanto riguarda l'irrigazione delle aree a verde si raccomanda l'utilizzo di sistemi ad alta efficienza;

- parere del n° 0216084 del 10/04/2024 da Comune di Pietrasanta (LU):

- parere favorevole nei soli riguardi della conformità agli strumenti urbanistici relativamente al fenomeno dell'intrusione salina, fatti salvi eventuali diritti di terzi e l'osservanza di altre disposizioni di Legge vigenti, e nei limiti di validità della concessione demaniale del soggetto richiedente.

Considerato che i lavori della Conferenza devono concludersi non oltre quarantacinque giorni in quanto sono coinvolte amministrazioni preposte alla tutela ambientale e della salute dei cittadini, dalla data della prima riunione sopra indicata.

Vista la Relazione d'istruttoria della conferenza di servizi redatta dai tecnici del GCTN il 06/05/2024.

Dato atto che il responsabile del procedimento è il sottoscritto dirigente e che non sussiste, nei propri confronti, conflitto di interessi ai sensi dell'art. 6 bis della Legge 241/1990;

Tutto ciò premesso e considerato:

DECRETA

1. di concludere positivamente la Conferenza di servizi ex art.14 c.1 legge n.241/1990, integrata dal D.L. 76/2020, modificato dal D.L. 13/2023, in forma semplificata e modalità asincrona, come sopra indetta e svolta, che sostituisce ad ogni effetto tutti gli atti di assenso, comunque denominati, di competenza delle amministrazioni e dei gestori di beni e servizi pubblici interessati, riguardante l'istanza presentata dal Richiedente, i cui dati identificativi sono indicati nell'allegato 1 non pubblicato, parte integrante e sostanziale del presente decreto, prot. 0134049 del 26/02/2024, intesa ad ottenere la concessione di derivazione acqua pubblica sotterranea nel Comune di Pietrasanta (LU), ad uso civile, per un volume annuo pari a 2.500,0 mc, pratica Sidit n. 943/2024, con le seguenti prescrizioni:
 - usi specifici concessi: lavaggio attrezzature, irrigazione aree a verde e abbattimento polveri;
 - divieto dell'acqua per gli usi umani, così come definiti dal D. Lgs 18/2023;
 - nell'uso non siano utilizzati detersivi, saponi o altri prodotti.
2. di stabilire che, ai sensi dell'art. 21-quater della legge n. 241/90, i termini di efficacia del presente atto decorreranno dalla data di riconoscimento della concessione di derivazione;
3. di disporre che, ai fini di cui sopra, copia del presente decreto sia trasmessa in forma telematica alle Amministrazioni ed ai soggetti che per legge devono intervenire nel procedimento ed ai soggetti nei confronti dei quali il provvedimento finale è destinato a produrre effetti diretti, ai loro rispettivi indirizzi;

4. di dare atto che avverso il presente decreto, entro 10 giorni dalla sua comunicazione, le amministrazioni preposte alla tutela ambientale, paesaggistico-territoriale, dei beni culturali o alla tutela della salute e della pubblica incolumità dei cittadini possono proporre opposizione al Presidente del Consiglio dei Ministri ai sensi dell'art. 14-quinquies, legge n. 241/1990; per le amministrazioni statali l'opposizione è proposta dal Ministro competente;
5. di dare atto che avverso il presente provvedimento è ammesso ricorso all'Autorità Giudiziaria competente nei termini di Legge;
6. di dare atto che gli atti inerenti il procedimento sono depositati presso il Genio Civile Toscana Nord – sede di Lucca, accessibili da parte di chiunque vi abbia interesse secondo le modalità ed i limiti previsti dalle vigenti norme in materia di accesso ai documenti amministrativi.

IL DIRIGENTE

Allegati n. 1

1

DATI IDENTIFICATIVI

335f31605b77d200489fad22a8a1b6107c8f79717d4ce0d6afbbafe71429f681



REGIONE TOSCANA

DIREZIONE DIFESA DEL SUOLO E PROTEZIONE CIVILE

SETTORE GENIO CIVILE TOSCANA NORD

Responsabile di settore Enzo DI CARLO

Incarico: DECR. DIRIG. CENTRO DIREZIONALE n. 8656 del 21-05-2021

Decreto non soggetto a controllo ai sensi della D.G.R. n. 553/2016

Numero adozione: 9853 - Data adozione: 10/05/2024

Oggetto: R.D. n° 1775/1933 - conclusione positiva della Conferenza di servizi ex art.14 c.1 legge n.241/1990, in forma semplificata e modalità asincrona, intesa ad ottenere la concessione di derivazione acqua pubblica sotterranea nel Comune di Pietrasanta (LU), ad uso civile, pratica Sidit n. 945/2024.

Il presente atto è pubblicato integralmente sul BURT ai sensi degli articoli 4, 5 e 5 bis della l.r. 23/2007 e sulla banca dati degli atti amministrativi della Giunta regionale ai sensi dell'art.18 della l.r. 23/2007. E' escluso dalla pubblicazione l'allegato 1 nel rispetto dei limiti alla trasparenza posti dalla normativa statale.

Data certificazione e pubblicazione in banca dati ai sensi L.R. 23/2007 e ss.mm.: 10/05/2024

Documento informatico firmato digitalmente ai sensi del testo unico D.P.R. 28 dicembre 2000, n. 445, del D.Lgs. 7 marzo 2005, n. 82 e norme collegate, il quale sostituisce il testo cartaceo e la firma autografa.

Numero interno di proposta: 2024AD011152

IL DIRIGENTE

Visti:

- il R.D. 11/12/1933, n. 1775;
- la Legge n. 241/1990;
- il D.L.vo 31/03/1998, n. 112;
- la Deliberazione del Consiglio della Regione Toscana n. 6 del 25/01/2005 “Approvazione del piano di tutela delle acque”;
- la L.R. n. 40/2009;
- la L.R. n. 24 del 5 giugno 2012, “Norme per la gestione delle crisi idriche e idropotabili, modifiche alla l.r. 69/2011 ed alla L.R. 91/1998”;
- la L.R. 3 marzo 2015 n. 22 “Riordino delle funzioni provinciali e attuazione della legge 7 aprile 2014 n. 56”;
- i regolamenti emanati dalla Regione Toscana di cui al D.P.G.R. 21/04/2015 n. 50/R/2015 e al D.P.G.R. 21/04/2015 n. 51/R/2015;
- la L.R. 28/12/2015, n. 80 “Norme in materia di difesa del suolo, tutela delle risorse idriche e tutela della costa e degli abitati costieri”;
- il D.P.G.R. 16 agosto 2016, n. 61/R “Regolamento di attuazione dell’articolo 11 commi 1 e 2 della legge regionale 28 dicembre 2015, n. 80 (norme in materia di difesa del suolo, tutela delle risorse idriche e tutela della costa e degli abitati costieri) recante disposizioni per l’utilizzo razionale della risorsa idrica e per la disciplina dei procedimenti di rilascio dei titoli concessori e autorizzatori per l’uso di acqua. Modifiche al d.p.g.r. 51/R/2015”;

Vista l’istanza del Richiedente, i cui dati identificativi sono indicati nell'allegato 1 non pubblicato, parte integrante e sostanziale del presente decreto, trasmessa attraverso la piattaforma R.T. Sidit, prot. n° 0134124 del 26/02/2024, intesa ad ottenere nuova concessione per l’utilizzo di acqua pubblica, ad uso civile, per un volume annuo pari a 2.500,0 mc, mediante un pozzo, nel Comune di Pietrasanta (LU), su arenile demaniale in concessione contraddistinto al Catasto dei terreni del Comune di Pietrasanta (LU) al foglio 42 mappale 467 prat. Sidit n° 945/2024.

Vista la nota di indizione prot. n. 0182356 del 21/03/2024, con la quale è stata indetta la conferenza dei servizi decisoria, ai sensi dell’art. 14, c.2, legge n. 241/1990, integrata dal D.L. 76/2020 e modificato dal D.L. 13/2023 e ss.mm.ii., in forma semplificata ed in modalità asincrona, ove è indicato:

- a) l’avviso di istruttoria di concessione per l’utilizzo di acqua pubblica di cui in oggetto che è stato pubblicato all’albo pretorio del Comune di Pietrasanta (LU) per 15 giorni consecutivi a decorrere dalla data del 11/03/2024 e sul sito istituzionale della Regione Toscana;
- b) che la L.R. n. 22/2015 individua l’Ente R.T. quale amministrazione titolare della competenza sul procedimento in oggetto;
- c) che la conclusione positiva del procedimento è subordinata all’acquisizione dei più pareri, intese, concerti, nulla osta o altri atti di assenso, comunque denominati, resi dalle Amministrazioni in indirizzo ai sensi dell’art. 47 comma 7 del DPGRT n. 61/R del 16/08/2017 ed in particolare:
 - Autorità di Bacino Distrettuale Appennino Settentrionale ai fini dell’acquisizione del parere, previsto dall’art. 7, comma 2 del RD 1775/1933;
 - Comune di Pietrasanta (LU) in merito alla conformità della derivazione in relazione agli eventuali condizionamenti presenti negli strumenti urbanistici comunali, con particolare riguardo al fenomeno dell’intrusione salina;
- d) che il giorno 06/05/2024 è il termine perentorio entro il quale le amministrazioni coinvolte devono rendere le proprie determinazioni relative alla decisione oggetto della Conferenza.

Visti:

- parere di Autorità di Bacino Distrettuale dell'Appennino Settentrionale, prot. n° 0204044 del 04/04/2024: favorevole al rilascio della concessione per il quantitativo annuo massimo richiesto; si precisa infine che il prelievo in oggetto potrà essere interessato da revisione ai sensi dell'art. 15, comma 5 degli indirizzi di Piano;

- contributo istruttorio di ARPAT prot. n° 0176944 del 18/03/2024 con raccomandazioni:

- nell'uso dell'acqua non siano utilizzati detersivi, saponi o altri prodotti;
- per quanto riguarda l'irrigazione delle aree a verde si raccomanda l'utilizzo di sistemi ad alta efficienza;

- parere del n° 0216078 del 10/04/2024 da Comune di Pietrasanta (LU):

- parere favorevole nei soli riguardi della conformità agli strumenti urbanistici relativamente al fenomeno dell'intrusione salina, fatti salvi eventuali diritti di terzi e l'osservanza di altre disposizioni di Legge vigenti, e nei limiti di validità della concessione demaniale del soggetto richiedente.

Considerato che i lavori della Conferenza devono concludersi non oltre quarantacinque giorni in quanto sono coinvolte amministrazioni preposte alla tutela ambientale e della salute dei cittadini, dalla data della prima riunione sopra indicata.

Vista la Relazione d'istruttoria della conferenza di servizi redatta dai tecnici del GCTN il 06/05/2024.

Dato atto che il responsabile del procedimento è il sottoscritto dirigente e che non sussiste, nei propri confronti, conflitto di interessi ai sensi dell'art. 6 bis della Legge 241/1990.

Tutto ciò premesso e considerato:

DECRETA

1. di concludere positivamente la Conferenza di servizi ex art.14 c.1 legge n.241/1990, integrata dal D.L. 76/2020, modificato dal D.L. 13/2023, in forma semplificata e modalità asincrona, come sopra indetta e svolta, che sostituisce ad ogni effetto tutti gli atti di assenso, comunque denominati, di competenza delle amministrazioni e dei gestori di beni e servizi pubblici interessati, riguardante l'istanza presentata dal Richiedente, i cui dati identificativi sono indicati nell'allegato 1 non pubblicato, parte integrante e sostanziale del presente decreto, prot. n° 0134124 del 26/02/2024, intesa ad ottenere la concessione di derivazione acqua pubblica sotterranea nel Comune di Pietrasanta (LU), ad uso civile, per un volume annuo pari a 2.500,0 mc, pratica Sidit n. 945/2024, con le seguenti prescrizioni:
 - usi specifici concessi: lavaggio attrezzature, irrigazione aree a verde e abbattimento polveri;
 - divieto dell'acqua per gli usi umani, così come definiti dal D. Lgs 18/2023;
 - nell'uso non siano utilizzati detersivi, saponi o altri prodotti.
2. di stabilire che, ai sensi dell'art. 21-quater della legge n. 241/90, i termini di efficacia del presente atto decorreranno dalla data di riconoscimento della concessione di derivazione;
3. di disporre che, ai fini di cui sopra, copia del presente decreto sia trasmessa in forma telematica alle Amministrazioni ed ai soggetti che per legge devono intervenire nel procedimento ed ai soggetti nei confronti dei quali il provvedimento finale è destinato a produrre effetti diretti, ai loro rispettivi indirizzi;

4. di dare atto che avverso il presente decreto, entro 10 giorni dalla sua comunicazione, le amministrazioni preposte alla tutela ambientale, paesaggistico-territoriale, dei beni culturali o alla tutela della salute e della pubblica incolumità dei cittadini possono proporre opposizione al Presidente del Consiglio dei Ministri ai sensi dell'art. 14-quinquies, legge n. 241/1990; per le amministrazioni statali l'opposizione è proposta dal Ministro competente;
5. di dare atto che avverso il presente provvedimento è ammesso ricorso all'Autorità Giudiziaria competente nei termini di Legge;
6. di dare atto che gli atti inerenti il procedimento sono depositati presso il Genio Civile Toscana Nord – sede di Lucca, accessibili da parte di chiunque vi abbia interesse secondo le modalità ed i limiti previsti dalle vigenti norme in materia di accesso ai documenti amministrativi.

IL DIRIGENTE

Allegati n. 1

1

DATI IDENTIFICATIVI

c260eee2a683535777d5654128445ff5c375ebd881f962cf1297828223f34207



REGIONE TOSCANA

DIREZIONE DIFESA DEL SUOLO E PROTEZIONE CIVILE

SETTORE GENIO CIVILE TOSCANA NORD

Responsabile di settore Enzo DI CARLO

Incarico: DECR. DIRIG. CENTRO DIREZIONALE n. 8656 del 21-05-2021

Decreto non soggetto a controllo ai sensi della D.G.R. n. 553/2016

Numero adozione: 9856 - Data adozione: 10/05/2024

Oggetto: R.D. n° 1775/1933 - conclusione positiva della Conferenza di servizi ex art.14 c.1 legge n.241/1990, in forma semplificata e modalità asincrona, relativa all'istanza intesa ad ottenere la concessione di derivazione acqua pubblica sotterranea nel Comune di Pietrasanta (LU), ad uso civile, pratica Sidit n. 939/2024.

Il presente atto è pubblicato integralmente sul BURT ai sensi degli articoli 4, 5 e 5 bis della l.r. 23/2007 e sulla banca dati degli atti amministrativi della Giunta regionale ai sensi dell'art.18 della l.r. 23/2007. E' escluso dalla pubblicazione l'allegato 1 nel rispetto dei limiti alla trasparenza posti dalla normativa statale.

Data certificazione e pubblicazione in banca dati ai sensi L.R. 23/2007 e ss.mm.: 10/05/2024

Documento informatico firmato digitalmente ai sensi del testo unico D.P.R. 28 dicembre 2000, n. 445, del D.Lgs. 7 marzo 2005, n. 82 e norme collegate, il quale sostituisce il testo cartaceo e la firma autografa.

Numero interno di proposta: 2024AD011143

IL DIRIGENTE

Visti:

- il R.D. 11/12/1933, n. 1775;
- la Legge n. 241/1990;
- il D.L.vo 31/03/1998, n. 112;
- la Deliberazione del Consiglio della Regione Toscana n. 6 del 25/01/2005 “Approvazione del piano di tutela delle acque”;
- la L.R. n. 40/2009;
- la L.R. n. 24 del 5 giugno 2012, “Norme per la gestione delle crisi idriche e idropotabili, modifiche alla l.r. 69/2011 ed alla L.R. 91/1998”;
- la L.R. 3 marzo 2015 n. 22 “Riordino delle funzioni provinciali e attuazione della legge 7 aprile 2014 n. 56”;
- i regolamenti emanati dalla Regione Toscana di cui al D.P.G.R. 21/04/2015 n. 50/R/2015 e al D.P.G.R. 21/04/2015 n. 51/R/2015;
- la L.R. 28/12/2015, n. 80 “Norme in materia di difesa del suolo, tutela delle risorse idriche e tutela della costa e degli abitati costieri”;
- il D.P.G.R. 16 agosto 2016, n. 61/R “Regolamento di attuazione dell’articolo 11 commi 1 e 2 della legge regionale 28 dicembre 2015, n. 80 (norme in materia di difesa del suolo, tutela delle risorse idriche e tutela della costa e degli abitati costieri) recante disposizioni per l’utilizzo razionale della risorsa idrica e per la disciplina dei procedimenti di rilascio dei titoli concessori e autorizzatori per l’uso di acqua. Modifiche al d.p.g.r. 51/R/2015”;

Vista l’istanza del Richiedente, i cui dati identificativi sono indicati nell'allegato 1 non pubblicato, parte integrante e sostanziale del presente decreto, trasmessa attraverso la piattaforma R.T. Sidit, prot. n° 0134003 del 26/02/2024, intesa ad ottenere nuova concessione per l’utilizzo di acqua pubblica, ad uso civile, per un volume annuo pari a 2.500,0 mc, mediante un pozzo, nel Comune di Pietrasanta (LU), su arenile demaniale in concessione contraddistinto al Catasto dei terreni del Comune di Pietrasanta (LU) al foglio 35 mappale 574 prat. Sidit n° 939/2024.

Vista la nota di indizione prot. n. 0182358 del 21/03/2024, con la quale è stata indetta la conferenza dei servizi decisoria, ai sensi dell’art. 14, c.2, legge n. 241/1990, integrata dal D.L. 76/2020 e modificato dal D.L. 13/2023 e ss.mm.ii., in forma semplificata ed in modalità asincrona, ove è indicato:

- a) l’avviso di istruttoria di concessione per l’utilizzo di acqua pubblica di cui in oggetto che è stato pubblicato all’albo pretorio del Comune di Pietrasanta (LU) per 15 giorni consecutivi a decorrere dalla data del 11/03/2024 e sul sito istituzionale della Regione Toscana;
- b) che la L.R. n. 22/2015 individua l’Ente R.T. quale amministrazione titolare della competenza sul procedimento in oggetto;
- c) che la conclusione positiva del procedimento è subordinata all’acquisizione dei più pareri, intese, concerti, nulla osta o altri atti di assenso, comunque denominati, resi dalle Amministrazioni in indirizzo ai sensi dell’art. 47 comma 7 del DPGRT n. 61/R del 16/08/2017 ed in particolare:
 - Autorità di Bacino Distrettuale Appennino Settentrionale ai fini dell’acquisizione del parere, previsto dall’art. 7, comma 2 del RD 1775/1933;
 - Comune di Pietrasanta (LU) in merito alla conformità della derivazione in relazione agli eventuali condizionamenti presenti negli strumenti urbanistici comunali, con particolare riguardo al fenomeno dell’intrusione salina;
- d) che il giorno 06/05/2024 è il termine perentorio entro il quale le amministrazioni coinvolte devono rendere le proprie determinazioni relative alla decisione oggetto della Conferenza.

Visti:

- parere di Autorità di Bacino Distrettuale dell'Appennino Settentrionale, prot. n° 0204048 del 04/04/2024: favorevole al rilascio della concessione per il quantitativo annuo massimo richiesto; si precisa infine che il prelievo in oggetto potrà essere interessato da revisione ai sensi dell'art. 15, comma 5 degli indirizzi di Piano;

- contributo istruttorio di ARPAT prot. n° 0176944 del 18/03/2024 con raccomandazioni:

- nell'uso dell'acqua non siano utilizzati detersivi, saponi o altri prodotti;
- per quanto riguarda l'irrigazione delle aree a verde si raccomanda l'utilizzo di sistemi ad alta efficienza;

- parere del n° 0216080 del 10/04/2024 da Comune di Pietrasanta (LU):

- parere favorevole nei soli riguardi della conformità agli strumenti urbanistici relativamente al fenomeno dell'intrusione salina, fatti salvi eventuali diritti di terzi e l'osservanza di altre disposizioni di Legge vigenti, e nei limiti di validità della concessione demaniale del soggetto richiedente.

Considerato che i lavori della Conferenza devono concludersi non oltre quarantacinque giorni in quanto sono coinvolte amministrazioni preposte alla tutela ambientale e della salute dei cittadini, dalla data della prima riunione sopra indicata.

Vista la Relazione d'istruttoria della conferenza di servizi redatta dai tecnici del GCTN il 06/05/2024.

Dato atto che il responsabile del procedimento è il sottoscritto dirigente e che non sussiste, nei propri confronti, conflitto di interessi ai sensi dell'art. 6 bis della Legge 241/1990.

Tutto ciò premesso e considerato:

DECRETA

1. di concludere positivamente la Conferenza di servizi ex art.14 c.1 legge n.241/1990, integrata dal D.L. 76/2020, modificato dal D.L. 13/2023, in forma semplificata e modalità asincrona, come sopra indetta e svolta, che sostituisce ad ogni effetto tutti gli atti di assenso, comunque denominati, di competenza delle amministrazioni e dei gestori di beni e servizi pubblici interessati, riguardante l'istanza presentata dal Richiedente, i cui dati identificativi sono indicati nell'allegato 1 non pubblicato, parte integrante e sostanziale del presente decreto, prot. n° 0134003 del 26/02/2024, intesa ad ottenere la concessione di derivazione acqua pubblica sotterranea nel Comune di Pietrasanta (LU), ad uso civile, per un volume annuo pari a 2.500,0 mc, pratica Sidit n. 939/2024, con le seguenti prescrizioni:
 - usi specifici concessi: lavaggio attrezzature, irrigazione aree a verde e abbattimento polveri;
 - divieto dell'acqua per gli usi umani, così come definiti dal D. Lgs 18/2023;
 - nell'uso non siano utilizzati detersivi, saponi o altri prodotti.
2. di stabilire che, ai sensi dell'art. 21-quater della legge n. 241/90, i termini di efficacia del presente atto decorreranno dalla data di riconoscimento della concessione di derivazione;
3. di disporre che, ai fini di cui sopra, copia del presente decreto sia trasmessa in forma telematica alle Amministrazioni ed ai soggetti che per legge devono intervenire nel procedimento ed ai soggetti nei confronti dei quali il provvedimento finale è destinato a produrre effetti diretti, ai loro rispettivi indirizzi;

4. di dare atto che avverso il presente decreto, entro 10 giorni dalla sua comunicazione, le amministrazioni preposte alla tutela ambientale, paesaggistico-territoriale, dei beni culturali o alla tutela della salute e della pubblica incolumità dei cittadini possono proporre opposizione al Presidente del Consiglio dei Ministri ai sensi dell'art. 14-quinquies, legge n. 241/1990; per le amministrazioni statali l'opposizione è proposta dal Ministro competente;
5. di dare atto che avverso il presente provvedimento è ammesso ricorso all'Autorità Giudiziaria competente nei termini di Legge;
6. di dare atto che gli atti inerenti il procedimento sono depositati presso il Genio Civile Toscana Nord – sede di Lucca, accessibili da parte di chiunque vi abbia interesse secondo le modalità ed i limiti previsti dalle vigenti norme in materia di accesso ai documenti amministrativi.

IL DIRIGENTE

Allegati n. 1

1

DATI IDENTIFICATIVI

e785893aabb8707091681daffcdb78c4ba5faa29f61cf2f5838b778c790415ee



REGIONE TOSCANA

DIREZIONE DIFESA DEL SUOLO E PROTEZIONE CIVILE

SETTORE GENIO CIVILE TOSCANA NORD

Responsabile di settore Enzo DI CARLO

Incarico: DECR. DIRIG. CENTRO DIREZIONALE n. 8656 del 21-05-2021

Decreto non soggetto a controllo ai sensi della D.G.R. n. 553/2016

Numero adozione: 9857 - Data adozione: 10/05/2024

Oggetto: R.D. n° 1775/1933 - conclusione positiva della Conferenza di servizi ex art.14 c.1 legge n.241/1990, in forma semplificata e modalità asincrona, relativa all'istanza intesa ad ottenere la concessione di derivazione acqua pubblica sotterranea nel Comune di Pietrasanta (LU), ad uso civile, pratica Sidit n. 936/2024.

Il presente atto è pubblicato integralmente sul BURT ai sensi degli articoli 4, 5 e 5 bis della l.r. 23/2007 e sulla banca dati degli atti amministrativi della Giunta regionale ai sensi dell'art.18 della l.r. 23/2007. E' escluso dalla pubblicazione l'allegato 1 nel rispetto dei limiti alla trasparenza posti dalla normativa statale.

Data certificazione e pubblicazione in banca dati ai sensi L.R. 23/2007 e ss.mm.: 10/05/2024

Documento informatico firmato digitalmente ai sensi del testo unico D.P.R. 28 dicembre 2000,n. 445, del D.Lgs. 7 marzo 2005, n. 82 e norme collegate, il quale sostituisce il testo cartaceo e la firma autografa.

Numero interno di proposta: 2024AD011160

IL DIRIGENTE

Visti:

- il R.D. 11/12/1933, n. 1775;
- la Legge n. 241/1990;
- il D.L.vo 31/03/1998, n. 112;
- la Deliberazione del Consiglio della Regione Toscana n. 6 del 25/01/2005 “Approvazione del piano di tutela delle acque”;
- la L.R. n. 40/2009;
- la L.R. n. 24 del 5 giugno 2012, “Norme per la gestione delle crisi idriche e idropotabili, modifiche alla l.r. 69/2011 ed alla L.R. 91/1998”;
- la L.R. 3 marzo 2015 n. 22 “Riordino delle funzioni provinciali e attuazione della legge 7 aprile 2014 n. 56”;
- i regolamenti emanati dalla Regione Toscana di cui al D.P.G.R. 21/04/2015 n. 50/R/2015 e al D.P.G.R. 21/04/2015 n. 51/R/2015;
- la L.R. 28/12/2015, n. 80 “Norme in materia di difesa del suolo, tutela delle risorse idriche e tutela della costa e degli abitati costieri”;
- il D.P.G.R. 16 agosto 2016, n. 61/R “Regolamento di attuazione dell’articolo 11 commi 1 e 2 della legge regionale 28 dicembre 2015, n. 80 (norme in materia di difesa del suolo, tutela delle risorse idriche e tutela della costa e degli abitati costieri) recante disposizioni per l’utilizzo razionale della risorsa idrica e per la disciplina dei procedimenti di rilascio dei titoli concessori e autorizzatori per l’uso di acqua. Modifiche al d.p.g.r. 51/R/2015”;

Vista l’istanza del Richiedente, i cui dati identificativi sono indicati nell'allegato 1 non pubblicato, parte integrante e sostanziale del presente decreto, trasmessa attraverso la piattaforma R.T. Sidit, prot. n° 0135385 del 26/02/2024, intesa ad ottenere nuova concessione per l’utilizzo di acqua pubblica, ad uso civile, per un volume annuo pari a 2.800,0 mc, mediante un pozzo, nel Comune di Pietrasanta (LU), su arenile demaniale in concessione contraddistinto al Catasto dei terreni del Comune di Pietrasanta (LU) al foglio 34 mappale 1231 prat. Sidit n° 936/2024.

Vista la nota di indizione prot. n. 0182360 del 21/03/2024, con la quale è stata indetta la conferenza dei servizi decisoria, ai sensi dell’art. 14, c.2, legge n. 241/1990, integrata dal D.L. 76/2020 e modificato dal D.L. 13/2023 e ss.mm.ii., in forma semplificata ed in modalità asincrona, ove è indicato:

- a) l’avviso di istruttoria di concessione per l’utilizzo di acqua pubblica di cui in oggetto che è stato pubblicato all’albo pretorio del Comune di Pietrasanta (LU) per 15 giorni consecutivi a decorrere dalla data del 11/03/2024 e sul sito istituzionale della Regione Toscana;
- b) che la L.R. n. 22/2015 individua l’Ente R.T. quale amministrazione titolare della competenza sul procedimento in oggetto;
- c) che la conclusione positiva del procedimento è subordinata all’acquisizione dei più pareri, intese, concerti, nulla osta o altri atti di assenso, comunque denominati, resi dalle Amministrazioni in indirizzo ai sensi dell’art. 47 comma 7 del DPGRT n. 61/R del 16/08/2017 ed in particolare:
 - Autorità di Bacino Distrettuale Appennino Settentrionale ai fini dell’acquisizione del parere, previsto dall’art. 7, comma 2 del RD 1775/1933;
 - Comune di Pietrasanta (LU) in merito alla conformità della derivazione in relazione agli eventuali condizionamenti presenti negli strumenti urbanistici comunali, con particolare riguardo al fenomeno dell’intrusione salina;
- d) che il giorno 06/05/2024 è il termine perentorio entro il quale le amministrazioni coinvolte devono rendere le proprie determinazioni relative alla decisione oggetto della Conferenza.

Visti:

- parere di Autorità di Bacino Distrettuale dell'Appennino Settentrionale, prot. n° 0204055 del 04/04/2024: favorevole al rilascio della concessione per il quantitativo annuo massimo richiesto; si precisa infine che il prelievo in oggetto potrà essere interessato da revisione ai sensi dell'art. 15, comma 5 degli indirizzi di Piano;

- contributo istruttorio di ARPAT prot. n° 0176944 del 18/03/2024 con raccomandazioni:

- nell'uso dell'acqua non siano utilizzati detersivi, saponi o altri prodotti;
- per quanto riguarda l'irrigazione delle aree a verde si raccomanda l'utilizzo di sistemi ad alta efficienza;

- parere del n° 0216079 del 10/04/2024 da Comune di Pietrasanta (LU):

- parere favorevole nei soli riguardi della conformità agli strumenti urbanistici relativamente al fenomeno dell'intrusione salina, fatti salvi eventuali diritti di terzi e l'osservanza di altre disposizioni di Legge vigenti, e nei limiti di validità della concessione demaniale del soggetto richiedente.

Considerato che i lavori della Conferenza devono concludersi non oltre quarantacinque giorni in quanto sono coinvolte amministrazioni preposte alla tutela ambientale e della salute dei cittadini, dalla data della prima riunione sopra indicata.

Vista la Relazione d'istruttoria della conferenza di servizi redatta dai tecnici del GCTN il 06/05/2024.

Dato atto che il responsabile del procedimento è il sottoscritto dirigente e che non sussiste, nei propri confronti, conflitto di interessi ai sensi dell'art. 6 bis della Legge 241/1990.

Tutto ciò premesso e considerato:

DECRETA

1. di concludere positivamente la Conferenza di servizi ex art.14 c.1 legge n.241/1990, integrata dal D.L. 76/2020, modificato dal D.L. 13/2023, in forma semplificata e modalità asincrona, come sopra indetta e svolta, che sostituisce ad ogni effetto tutti gli atti di assenso, comunque denominati, di competenza delle amministrazioni e dei gestori di beni e servizi pubblici interessati, riguardante l'istanza presentata dal Richiedente, i cui dati identificativi sono indicati nell'allegato 1 non pubblicato, parte integrante e sostanziale del presente decreto, prot. n° 0135385 del 26/02/2024, intesa ad ottenere la concessione di derivazione acqua pubblica sotterranea nel Comune di Pietrasanta (LU), ad uso civile, per un volume annuo pari a 2.800,0 mc, pratica Sidit n. 936/2024, con le seguenti prescrizioni:
 - usi specifici concessi: lavaggio attrezzature, irrigazione aree a verde e abbattimento polveri;
 - divieto dell'acqua per gli usi umani, così come definiti dal D. Lgs 18/2023;
 - nell'uso non siano utilizzati detersivi, saponi o altri prodotti.
2. di stabilire che, ai sensi dell'art. 21-quater della legge n. 241/90, i termini di efficacia del presente atto decorreranno dalla data di riconoscimento della concessione di derivazione;
3. di disporre che, ai fini di cui sopra, copia del presente decreto sia trasmessa in forma telematica alle Amministrazioni ed ai soggetti che per legge devono intervenire nel procedimento ed ai soggetti nei confronti dei quali il provvedimento finale è destinato a produrre effetti diretti, ai loro rispettivi indirizzi;

4. di dare atto che avverso il presente decreto, entro 10 giorni dalla sua comunicazione, le amministrazioni preposte alla tutela ambientale, paesaggistico-territoriale, dei beni culturali o alla tutela della salute e della pubblica incolumità dei cittadini possono proporre opposizione al Presidente del Consiglio dei Ministri ai sensi dell'art. 14-quinquies, legge n. 241/1990; per le amministrazioni statali l'opposizione è proposta dal Ministro competente;
5. di dare atto che avverso il presente provvedimento è ammesso ricorso all'Autorità Giudiziaria competente nei termini di Legge;
6. di dare atto che gli atti inerenti il procedimento sono depositati presso il Genio Civile Toscana Nord – sede di Lucca, accessibili da parte di chiunque vi abbia interesse secondo le modalità ed i limiti previsti dalle vigenti norme in materia di accesso ai documenti amministrativi.

IL DIRIGENTE

Allegati n. 1

1

DATI IDENTIFICATIVI

f04cf7e419a91c400a0a5e150b25fdefa8bf2cd8630f2f28ed0d3f00f6adc3a6



REGIONE TOSCANA

DIREZIONE DIFESA DEL SUOLO E PROTEZIONE CIVILE

SETTORE GENIO CIVILE VALDARNO SUPERIORE

Responsabile di settore Gennarino COSTABILE

Incarico: DECR. DIRIG. CENTRO DIREZIONALE n. 8656 del 21-05-2021

Decreto non soggetto a controllo ai sensi della D.G.R. n. 553/2016

Numero adozione: 9859 - Data adozione: 10/05/2024

Oggetto: RD nr. 523/1904 - LR nr. 80/2015. Concessione porzione di area demaniale del corso d'acqua denominato Borro di Montefioralle, in Comune di Greve in Chianti per installazione di ponteggi per manutenzione della facciata dell'immobile di Viale Vittorio Veneto. Pratica SiDIT 1105/2024

Il presente atto è pubblicato integralmente sul BURT ai sensi degli articoli 4, 5 e 5 bis della l.r. 23/2007 e sulla banca dati degli atti amministrativi della Giunta regionale ai sensi dell'art.18 della l.r. 23/2007.

Data certificazione e pubblicazione in banca dati ai sensi L.R. 23/2007 e ss.mm.: 10/05/2024

Documento informatico firmato digitalmente ai sensi del testo unico D.P.R. 28 dicembre 2000, n. 445, del D.Lgs. 7 marzo 2005, n. 82 e norme collegate, il quale sostituisce il testo cartaceo e la firma autografa.

Numero interno di proposta: 2024AD011193

IL DIRIGENTE

VISTO l'art. 93 del R.D. 523/1904 "Testo unico delle disposizioni di legge intorno alle opere idrauliche delle diverse categorie" e s.m.i.;

VISTA la L. 37/94 "Norme per la tutela ambientale delle aree demaniali dei fiumi, torrenti, laghi e altre acque pubbliche";

VISTA la L.R. 79/2012 "Nuova disciplina in materia di consorzi di bonifica. Modifiche alla l.r. 69/2008 e alla l.r. 91/1998. Abrogazione della l.r. 34/1994";

VISTA la D.C.R.T. n. 25 del 23/04/2024: "Modifiche al reticolo idrografico e di gestione di cui alla legge regionale 27 dicembre 2012, n.79 approvato con deliberazione del Consiglio regionale 11 luglio 2023, n.55";

VISTA la L.R. 80/2015 "Norme in materia di difesa del suolo, tutela delle risorse idriche e tutela della costa e degli abitati costieri", ed in particolare l'art. 2 lett. i);

VISTA la L.R. 41/2018 "Disposizioni in materia di rischio di alluvioni e di tutela dei corsi d'acqua in attuazione del decreto legislativo 23 febbraio 2010, n. 49 (Attuazione della direttiva 2007/60/CE relativa alla valutazione e alla gestione dei rischi di alluvioni). Modifiche alla l.r. 80/2015 e alla l.r. 65/2014";

RICHIAMATO il DPGR 60/R del 12/08/2016 "Regolamento in attuazione dell'articolo 5 della legge regionale 28 dicembre 2015 n. 80 "Norme in materia di difesa del suolo, tutela delle risorse idrica e tutela della costa e degli abitati costieri" recante disciplina del rilascio delle concessioni per l'utilizzo del demanio idrico e criteri per la determinazione dei canoni, come modificato dal DPGR 45/R dell'8/8/2017;

VISTA la Delibera della Giunta Regionale n. 1555 del 27/12/2022 "Aggiornamento dei canoni per l'uso del demanio idrico ai sensi della l.r. n. 80/2015 e del d.p.g.r. n. 60/R/2016";

RICHIAMATO il D.P.G.R. 42/R del 25/07/2018 "Regolamento per lo svolgimento delle attività di polizia idraulica, polizia delle acque, e servizio di piena, in attuazione dell'articolo 5 della legge regionale 28 dicembre 2015, n. 80 (Norme in materia di difesa del suolo, tutela delle risorse idrica e tutela della costa e degli abitati costieri)."

VISTA l'istanza di concessione del demanio idrico di cui alla pratica SiDIT n. 1105/2024, acquisita agli atti di questo Settore con prot. n. 0177174 del 18-03-2024 presentata da Condominio Viale Vittorio Veneto n° 57, c.f. 94166180482, con sede legale in Comune di Greve in Chianti, Viale Vittorio Veneto, n. 57 e l'allegata documentazione progettuale costituita dai seguenti elaborati in formato digitale:

- Estratto di mappa catastale;
- Relazione tecnica;
- Documentazione fotografica;
- Prospetto di Borro Montefioralle;

PRESO ATTO che il progetto prevede:

- lavori nelle pertinenze del corso d'acqua denominato Borro di Montefioralle, in Comune di Greve in Chianti, presso la particella 47 del Foglio 115 per l'esecuzione dell'attività di installazione di ponteggi per Manutenzione della facciata dell'immobile di Viale Vittorio Veneto, 57, prospiciente il Borro di Montefioralle, così come descritto e rappresentato negli elaborati di progetto;

DATO ATTO che il Responsabile del procedimento è l'incaricato di elevata qualificazione delle procedure tecnico autorizzative per la difesa del suolo nominato con Ordine di Servizio n. 19 del 14/11/2022;

CONSIDERATO che le opere e attività sopra descritte comportano l'utilizzo di porzione di area del demanio idrico del suddetto corso d'acqua;

DATO ATTO che le suddette opere rientrano in una delle fattispecie di cui all'art. 13 comma 1 del Regolamento 60/R/2016 e s.m.i e pertanto si può procedere ad assegnazione diretta dell'area demaniale senza procedura in concorrenza;

RICORDATO che ai sensi dell'art. 24 comma 6 del Regolamento 60/R, la concessione può essere rilasciata senza il disciplinare;

DATO ATTO che il presente decreto contiene gli elementi essenziali e le clausole che regolano il rapporto giuridico tra questa Amministrazione e il concessionario;

DATO ATTO che la documentazione progettuale che descrive l'esecuzione dei lavori e le caratteristiche più significative delle opere con evidenziate le aree demaniali impegnate e la finalità dell'occupazione, è quella agli atti del procedimento n. 1855/2024;

ACCERTATO che:

- il progetto presenta i requisiti per esser autorizzato con le prescrizioni di seguito riportate in quanto:
 - non altera il buon regime delle acque;
 - non interferisce con esigenze di regimazione idraulica, accessibilità e manutenzione del corso d'acqua ed è compatibile con la presenza di opere idrauliche;
 - non interferisce con la stabilità del fondo e delle sponde del corso d'acqua;
 - non vi è aggravio del rischio in altre aree derivante dalla realizzazione dell'intervento;
 - non vi è aggravio del rischio per le persone;
- la realizzazione dei lavori non è in contrasto con la disciplina dal Capo VII del R.D 523/1904 e con la normativa regionale di riferimento;

DATO ATTO che, nella realizzazione e gestione delle opere dovranno essere osservate le prescrizioni tecniche e generali, che vengono di seguito specificate:

PRESCRIZIONI TECNICHE

- durante l'esecuzione dei lavori non dovrà essere mai impedito o ostacolato il regolare deflusso delle acque né essere mai ridotta l'officiosità idraulica del corso d'acqua interessato dai lavori;
- durante l'esecuzione dei lavori dovranno essere messi in atto tutti gli accorgimenti e le precauzioni necessarie affinché l'interferenza con la dinamica fluviale non determini aggravio di rischio idraulico ed in generale pericolo per l'incolumità delle persone e danni ai beni pubblici e privati;
- tutte le opere provvisorie occorrenti per l'esecuzione dei lavori dovranno ingombrare il meno possibile l'alveo del corso d'acqua e dovranno essere comunque rimosse prima del sopraggiungere delle piene;
- tutti i lavori dovranno essere eseguiti a perfetta regola d'arte secondo le normative, le specifiche e le linee guida esistenti per i materiali da costruzione e le modalità realizzative;
- le opere finite dovranno risultare conformi ai disegni esaminati da questo Ufficio;
- al termine dei lavori eventuali materiali di risulta dovranno essere allontanati dal cantiere e ripristinato lo stato dei luoghi;
- dovrà essere sempre garantito l'accesso all'alveo al personale di questo Ufficio e del Consorzio di Bonifica o altri da tali Enti individuati, addetto alla vigilanza e alla manutenzione del corso d'acqua;
- i lavori che in qualsiasi modo interesseranno l'alveo del corso d'acqua dovranno essere eseguiti in condizioni meteorologiche favorevoli;
- i lavori dovranno essere svolti in conformità alle disposizioni per la salvaguardia dell'ittiofauna e dovranno essere adottati tutti gli accorgimenti necessari al fine di evitare intorbidamenti che possano arrecare danno alla fauna ittica;
- al termine dei lavori dovrà essere ripristinato lo stato dei luoghi interessato dal cantiere e da occupazioni temporanee, comprensivo di tutte quelle aree interessate dal passaggio dei mezzi sia lungo le rive degli alvei che sulle viabilità di accesso;
- non è consentito il transito dei mezzi pesanti su argini imbibiti;

PRESCRIZIONI GENERALI:

- l'autorizzazione di cui al presente atto riguarda esclusivamente l'esecuzione delle opere indicate in premessa, per cui ogni variazione od ogni ulteriore opera o attività non indicata negli elaborati progettuali inoltrati, od altro comunque non previsto, dovrà essere sottoposto ad ulteriore esame di questo Settore per la nuova eventuale autorizzazione prima della loro esecuzione
- i lavori dovranno iniziare entro dodici mesi dalla data di rilascio del presente atto pena la perdita di validità dello stesso. Nel caso in cui le opere non fossero ancora iniziate entro tale scadenza, l'autorizzazione deve essere considerata automaticamente decaduta senza ulteriore comunicazione da parte dello scrivente Ufficio;
- l'autorizzazione di cui al presente atto ha validità di 6 mesi dalla data del presente atto a pena di decadenza senza ulteriori comunicazioni da parte dello scrivente Ufficio salvo richiesta di rinnovo da presentarsi almeno 30 giorni prima della scadenza ;
- le opere saranno eseguite a totale cura e spese del richiedente;
- il richiedente dovrà comunicare allo scrivente Settore la data di inizio e fine lavori con un anticipo di almeno 5 giorni ciò al fine di consentire eventuali accertamenti tesi a verificare la rispondenza tra quanto previsto e quanto

realizzato e trasmettere, entro sessanta giorni dal termine dei lavori, copia della dichiarazione di rispondenza delle opere stesse a quanto oggetto di autorizzazione e dell'avvenuto recepimento delle prescrizioni contenute nel presente atto;

- il Richiedente, ai fini dell'esecuzione delle opere, è tenuto a munirsi di tutti i titoli abilitativi, autorizzativi e degli atti di assenso, comunque denominati, previsti dalle leggi vigenti;
- con il presente Decreto s'intendono autorizzati, per tutta la durata della concessione, tutti gli interventi manutentivi ordinari che si rendessero necessari al corretto esercizio del bene concesso, nel rispetto comunque delle normative vigenti al momento;
- il concessionario dovrà comunicare preventivamente a questa Amministrazione la data d'inizio dei predetti lavori manutentivi e dovrà altresì presentare, a corredo di tale comunicazione, documentazione tecnica esplicativa;

STABILITO che ai sensi dell'art. 22 del DPGR 60/R del 12/08/2016, il Concessionario si obbliga:

- ad assumere la custodia dell'area demaniale in concessione, oltreché delle opere realizzate, mantenendole in buono stato, preservandole dal pericolo di distruzione o danneggiamento, salvaguardandole da intrusioni e manomissioni da parte di soggetti non autorizzati;
- a porre in essere tutte le misure necessarie a garantire la stabilità nel tempo dei manufatti, anche in dipendenza del mutevole regime del corso d'acqua, previo ottenimento dell'autorizzazione dell'Amministrazione Concedente, dichiarando fin d'ora di non aver nulla a pretendere per qualsiasi danno eventualmente occorso alle opere oggetto di concessione ed agli utilizzatori, per effetto delle piene e dei fenomeni di dinamica fluviale;
- a consentire l'accesso al personale di vigilanza incaricato dalla Concedente, che potrà in ogni momento effettuare verifiche per accertare lo stato di manutenzione dell'area e impartire l'ordine di effettuare gli interventi eventualmente necessari, ad insindacabile giudizio della Concedente, per garantire il buon regime delle acque;
- a sollevare fin d'ora la Concedente da ogni onere e responsabilità per qualsiasi danno derivante alle persone ed alla proprietà pubblica e privata a seguito di inadeguata manutenzione o di inadeguata custodia del bene demaniale in concessione, assumendosi gli oneri del risarcimento
- a rispettare le leggi ed i regolamenti ed ordinamenti di polizia urbana e di pubblica sicurezza, nonché la normativa in materia di polizia delle acque contenuta nel R.D. 523/1904 e nel R.D. 1775/1933, tenendo fin d'ora indenne la Concedente da ogni conseguenza determinata dalla inosservanza di essi;
- a non mutare la destinazione del bene in concessione, né apportarvi aggiunte, innovazioni o altro senza la preventiva autorizzazione della Concedente, prendendo atto che tutte le opere addizionali e di miglioria autorizzate resteranno acquisite al demanio senza che il Concessionario possa avere diritto a rimborsi o indennizzi e che qualora il Concessionario esegua le predette opere senza autorizzazione sarà tenuto alla rimessa in pristino, a propria cura e spese, salvo che la Concedente non ritenga di mantenerle senza alcun onere a proprio carico; sarà tenuto inoltre al risarcimento degli eventuali danni;
- a non cedere né sub concedere, anche parzialmente, il bene oggetto di concessione;
- a tenere indenne la Concedente dalle spese necessarie per le opere di sistemazione delle aree pubbliche specificamente coinvolte dagli interventi di installazione e manutenzione e di ripristinare a regola d'arte le aree medesime nei tempi stabiliti;
- a consentire, in ogni momento l'accesso e/o il transito, per le opportune operazioni di vigilanza, al personale del Genio Civile ed ai mezzi addetti al servizio di piena e di polizia idraulica;
- a ripristinare, a proprie spese i luoghi alla scadenza della concessione per decorrenza del termine di durata sotto indicato e in caso di revoca o rinuncia, fatta salva la facoltà della Concedente di acquisire le opere al demanio, senza oneri per l'Amministrazione;

Il Concessionario inoltre:

- rimane il solo ed unico responsabile agli effetti del risarcimento di tutti i danni che fossero arrecati alla proprietà privata, a cose o persone per effetto di quanto autorizzato e comunque tenendo indenne la Regione Toscana da qualsiasi responsabilità, anche giudiziale, per eventuali danni, reclami o molestie che potessero derivare dai lavori in oggetto;
- è obbligato, ai sensi dell'art. 2 del R.D. n.523/1904 ad eseguire a proprie spese e non appena ricevutane intimazione, tutte quelle varianti e modifiche, compresa anche l'eventuale demolizione delle opere stesse e la messa in pristino dello stato dei luoghi, che, a giudizio insindacabile dell'Autorità idraulica, si rendessero necessarie per garantire il buon regime idraulico o in seguito all'accertamento di effetti dannosi delle opere stesse o per le variate condizioni del corso d'acqua o per ogni altro pubblico interesse che potesse sopravvenire

- dovrà provvedere inoltre a ripristinare tempestivamente qualsiasi danno o guasto causato alle opere idrauliche ed al corso d'acqua in generale per effetto della presente autorizzazione, in conformità alle prescrizioni che saranno impartite dalla competente autorità idraulica;
- è tenuto alla osservanza delle disposizioni del R.D. 25/07/1904 n. 523 sulle opere idrauliche, nonché delle prescrizioni legislative e regolamentari vigenti, quali quelle concernenti la tutela delle acque pubbliche, dell'agricoltura, della fauna ittica, dell'industria, dell'igiene e della pubblica incolumità;

DATO ATTO che l'inadempimento da parte del Concessionario degli obblighi previsti dal presente Decreto di concessione, costituisce causa di decadenza, che si verifica anche nei casi di.

- a) violazione delle disposizioni e prescrizioni contenute in disposizioni legislative, regolamentari;
- b) violazione del divieto di cessione della concessione e di sub-concessione anche parziale dell'immobile;
- c) esecuzione dei lavori in difformità del progetto autorizzato. Prima di dichiarare la decadenza con apposito decreto, la Concedente comunicherà un termine non inferiore a 30 giorni entro il quale il Concessionario potrà presentare le proprie deduzioni;

RICORDATO che:

- al Concessionario dichiarato decaduto non spetterà alcun rimborso per le opere realizzate e per le spese sostenute;
- fatte salve le eventuali sanzioni di cui all'art. 9 della L.R. 80/2015, il Concessionario decaduto è soggetto all'obbligo di rilascio dell'immobile e al ripristino dei luoghi;
- nel caso di mancato rilascio è eseguito lo sfratto in via amministrativa;
- per quanto non espressamente previsto dal presente Decreto di Concessione si applicano le vigenti disposizioni, di legge e di regolamento, statali e regionali, ed in particolare il codice civile, la normativa concernente il buon regime delle acque, nonché l'igiene e la sicurezza pubblica, l'edilizia e l'urbanistica vigenti nel territorio dove i beni sono ubicati;

DATO ATTO che il Concedente potrà disporre, mediante atto amministrativo, la revoca della presente concessione in qualunque momento, con effetto immediato, qualora intervengano ragioni di regimazione idraulica del corso d'acqua interessato o che l'opera stessa sia in seguito giudicata incompatibile per il buon regime idraulico del corso d'acqua interessato o ragioni di pubblica utilità o per qualsiasi ragione di pubblico interesse;

RILEVATO che l'inosservanza delle condizioni e prescrizioni cui è vincolato il presente provvedimento, fatte salve le sanzioni penali per l'inosservanza delle norme contenute nel Capo VII del R.D. 523/1904, comporta il pagamento di una sanzione, nel rispetto dei limiti minimo e massimo previsto dall'articolo 9 della l.r.80/2015;

RITENUTO, sulla base dell'esperita istruttoria, di stabilire in mesi sei la durata della concessione e potrà essere rinnovata nei soli casi previsti dal Regolamento e con le modalità nel medesimo stabilite, esclusivamente a seguito di istanza da presentare almeno 30 giorni prima della scadenza del termine della concessione;

DATO ATTO che nel periodo di validità della concessione, il canone dovrà essere corrisposto anche se il Concessionario non possa o non voglia fare uso in tutto o in parte della concessione e che, in caso di rinuncia, il pagamento del canone è dovuto fino alla data di presentazione della relativa richiesta;

RICHIAMATO l'articolo 1 della L.R. 30/12/1971 n. 2, così come modificato dall'art.1 della L.R. 74/2018, che istituisce l'imposta regionale sulle concessioni statali per l'occupazione e l'uso dei beni del demanio e del patrimonio indisponibile dello Stato, situati nell'ambito territoriale della Regione commisurandola al 50% del canone di concessione;

DATO ATTO che ai sensi dell'art. 28 comma 6 del Regolamento regionale 12 agosto 2016, n. 60/R per le concessioni di durata superiore ad un anno il canone sarà aggiornato annualmente sulla base del tasso di inflazione programmato;

RITENUTO di commisurare a una annualità del canone il deposito cauzionale di cui all'art. 31 del Regolamento, versato dal concessionario a garanzia del regolare pagamento del canone e/o a titolo di rimborso delle spese eventualmente sostenute da questa Amministrazione e da reintegrare fino alla suddetta misura nel caso di prelievi parziali di somme, nel corso della concessione;

DATO ATTO che il presente atto è sostanzialmente conforme allo schema approvato con Decreto del Direttore n. 463 del 12/02/2016;

DATO ATTO che l'imposta di bollo virtuale relativa al presente atto è stata assolta dal richiedente con marca da bollo digitale attraverso portale di pagamento pago PA effettuato in data 04/04/2024 codice IUBD 01240001889980.

DATO ATTO infine che il richiedente ha provveduto al versamento a favore della Regione Toscana dei seguenti importi:

- € 112,00 a titolo di primo canone concessorio, corrispondente al 50 % del canone previsto di € 224,00 riferito al

2024 mediante versamento elettronico attraverso portale di pagamento pagoPA effettuato in data 13/04/2024 cod. IUV 0113200000023104;

- € 56,00 a titolo di imposta regionale sul canone di concessione, mediante versamento elettronico attraverso portale di pagamento pagoPA effettuato in data 13/04/2024 cod. IUV 01134000000018491.

Tutto ciò premesso e considerato,

DECRETA

1. di autorizzare l'esecuzione delle opere ai sensi e per gli effetti dell'art. 2, comma 1, lettera i) e lettera n) della L.R. 80/2015 e dell' art. 93 del R.D. 523/1904 così come sopra descritto e rappresentato negli elaborati sopra elencati;
2. di stabilire che l'autorizzazione all'esecuzione dei lavori ha validità di anni 3 dalla data del presente atto, fatta salva la possibilità di motivata richiesta di rinnovo da parte del richiedente;
3. di accordare al Condominio Viale Vittorio Veneto n° 57, c.f. 94166180482, con sede legale in Comune di Greve in Chianti, Viale Vittorio Veneto, n. 57 la Concessione per l'occupazione di:
 - porzione di area demaniale del corso d'acqua denominato Borro di Montefioralle (MV 41184), loc. in Comune di Greve in Chianti, presso la particella 47 del Foglio 115 con l'opera di installazione di ponteggi per Manutenzione della facciata dell'immobile di Viale Vittorio Veneto, 57, prospiciente il Borro di Montefioralle;
4. di stabilire che la concessione ha durata di mesi 6 dalla data del presente atto e che il canone di concessione è pari a € 112,00, secondo quanto riportato al p.to 13 dell'Allegato A della D.G.R. 1555/2022, soggetto ad aggiornamento e modifica in ragione delle disposizioni emanate dalla Regione Toscana, da pagarsi entro il 31 Dicembre dell'anno di riferimento, sino alla scadenza della presente concessione anche se il concessionario non voglia o non possa fare uso in tutto o in parte della concessione;
5. di disporre che la realizzazione dell'opera e la gestione dell'area demaniale siano sottoposte alle prescrizioni tecniche e generali individuate in premessa e nessuna variazione potrà essere introdotta senza la preventiva autorizzazione da parte di questo Settore;
6. di non procedere alla registrazione fiscale del presente provvedimento, considerato che l'ammontare dell'imposta proporzionale dovuta per l'intera durata della concessione risulta inferiore alla misura fissa di Euro 200,00, ai sensi dell'art. 2, parte II della Tariffa del D.P.R. 131/1986. Resta ferma comunque la possibilità da parte del concessionario, in caso d'uso, ai sensi del suddetto articolo, di provvedere alla sua registrazione;
7. di dare atto che:
 - il presente provvedimento è rilasciato ai soli fini di tutela delle opere idrauliche e del buon regime delle acque pubbliche, giusto l'art. 2 del R.D. 523/1904, e pertanto fa salvi e impregiudicati i diritti di terzi. Il destinatario è tenuto a munirsi di tutti gli ulteriori titoli abilitativi e atti di assenso previsti dalle leggi vigenti.
 - il Concessionario è a conoscenza che, ferme restando le vigenti disposizioni urbanistiche del Comune interessato, in assenza della presente autorizzazione non possono iniziare i lavori.

Avverso il presente provvedimento è ammesso ricorso davanti all'autorità giudiziaria competente nei termini di legge.

IL DIRIGENTE



REGIONE TOSCANA

DIREZIONE DIFESA DEL SUOLO E PROTEZIONE CIVILE

SETTORE GENIO CIVILE TOSCANA NORD

Responsabile di settore Enzo DI CARLO

Incarico: DECR. DIRIG. CENTRO DIREZIONALE n. 8656 del 21-05-2021

Decreto non soggetto a controllo ai sensi della D.G.R. n. 553/2016

Numero adozione: 9876 - Data adozione: 10/05/2024

Oggetto: R.D. n. 1775/1933 - conclusione positiva della Conferenza di servizi ex art.14 c.1 legge n° 241/1990, in forma semplificata e modalità asincrona, relativa all'istanza intesa ad ottenere la concessione preferenziale di derivazione acqua pubblica sotterranea nel Comune di Viareggio (LU), ad uso civile, pratica CL VER 4717 Sidit n° 180848/2020.

Il presente atto è pubblicato integralmente sul BURT ai sensi degli articoli 4, 5 e 5 bis della l.r. 23/2007 e sulla banca dati degli atti amministrativi della Giunta regionale ai sensi dell'art.18 della l.r. 23/2007. E' escluso dalla pubblicazione l'allegato 1 nel rispetto dei limiti alla trasparenza posti dalla normativa statale.

Data certificazione e pubblicazione in banca dati ai sensi L.R. 23/2007 e ss.mm.: 10/05/2024

Documento informatico firmato digitalmente ai sensi del testo unico D.P.R. 28 dicembre 2000, n. 445, del D.Lgs. 7 marzo 2005, n. 82 e norme collegate, il quale sostituisce il testo cartaceo e la firma autografa.

Numero interno di proposta: 2024AD011111

IL DIRIGENTE

Visti:

- il R.D. 11/12/1933, n. 1775;
- la Legge n. 241/1990;
- il D.L.vo 31/03/1998, n. 112;
- la Deliberazione del Consiglio della Regione Toscana n. 6 del 25/01/2005 “Approvazione del piano di tutela delle acque”;
- la L.R. n. 40/2009;
- la L.R. n. 24 del 5 giugno 2012, “Norme per la gestione delle crisi idriche e idropotabili, modifiche alla l.r. 69/2011 ed alla L.R. 91/1998”;
- la L.R. 3 marzo 2015 n. 22 “Riordino delle funzioni provinciali e attuazione della legge 7 aprile 2014 n. 56”;
- i regolamenti emanati dalla Regione Toscana di cui al D.P.G.R. 21/04/2015 n. 50/R/2015 e al D.P.G.R. 21/04/2015 n. 51/R/2015;
- la L.R. 28/12/2015, n. 80 “Norme in materia di difesa del suolo, tutela delle risorse idriche e tutela della costa e degli abitati costieri”;
- il D.P.G.R. 16 agosto 2016, n. 61/R “Regolamento di attuazione dell’articolo 11 commi 1 e 2 della legge regionale 28 dicembre 2015, n. 80 (norme in materia di difesa del suolo, tutela delle risorse idriche e tutela della costa e degli abitati costieri) recante disposizioni per l’utilizzo razionale della risorsa idrica e per la disciplina dei procedimenti di rilascio dei titoli concessori e autorizzatori per l’uso di acqua. Modifiche al d.p.g.r. 51/R/2015”;

Vista l’istanza del Richiedente, i cui dati identificativi sono indicati nell'allegato 1 non pubblicato, parte integrante e sostanziale del presente decreto, trasmessa attraverso la piattaforma R.T. Sidit, prot. 163943 del 11/03/2024, intesa a riattivare il procedimento di concessione preferenziale per l’utilizzo di acqua pubblica, ad uso civile, per un volume complessivo pari a 2.000,0 mc/anno, relativa ad un pozzo nel Comune di Viareggio (LU), su arenile demaniale, contraddistinto al Catasto dei terreni del Comune di Viareggio (LU) al foglio 10 mappale 376, prat. CL VER 4717 Sidit n. 180848/2020.

Vista la nota di indizione prot. n. 0184796 del 22/03/2024, con la quale è stata indetta la conferenza dei servizi decisoria, ai sensi dell’art. 14, c.2, legge n. 241/1990, integrata dal D.L. 76/2020 e modificato dal D.L. 13/2023 e ss.mm.ii., in forma semplificata ed in modalità asincrona, ove è indicato:

- a) l’avviso di istruttoria di riattivazione di concessione preferenziale per l’utilizzo di acqua pubblica di cui in oggetto che è stato pubblicato all’albo pretorio del Comune di Viareggio (LU) per 15 giorni consecutivi a decorrere dalla data del 21/03/2024 e sul sito istituzionale della Regione Toscana;
- b) che trattasi di riattivazione di procedimento di concessione preferenziale e, pertanto, ai sensi art.96 comma 7 del D.Lgs. 152/2006, colui che ha presentato istanza di concessione preferenziale ha un vero e proprio diritto soggettivo ad ottenere il rilascio di detta "concessione", con effetti (anche verso terzi) “ex tunc” perché si tratta di concessione non attributiva, ma meramente dichiarativa;
- c) che la L.R. n. 22/2015 individua l’Ente R.T. quale amministrazione titolare della competenza sul procedimento in oggetto;
- d) che la conclusione positiva del procedimento è subordinata all’acquisizione dei più pareri, intese, concerti, nulla osta o altri atti di assenso, comunque denominati, resi dalle Amministrazioni in indirizzo ai sensi dell’art. 47 comma 7 del DPGRT n. 61/R del 16/08/2017 ed in particolare:
 - Autorità di Bacino Distrettuale Appennino Settentrionale ai fini dell’acquisizione del parere, previsto dall’art. 7, comma 2 del RD 1775/1933;
 - Comune di Viareggio (LU) in merito alla conformità della derivazione in relazione agli eventuali

condizionamenti presenti negli strumenti urbanistici comunali, con particolare riguardo al fenomeno dell'intrusione salina;

- Azienda Unità Sanitaria locale e Dipartimento ARPAT territorialmente competente, ai fini dell'acquisizione di eventuali valutazioni tecniche e contributi istruttori, anche in ordine alla localizzazione dell'opera di presa, con particolare riferimento all'eventuale necessità del giudizio di idoneità all'uso potabile, reso dalla competente Autorità sanitaria ai sensi del D. Lgs. 18/2023, tenuto conto che l'acqua sarà utilizzata anche per risciacquo bagnanti;

e) che il giorno 06/05/2024 è il termine perentorio entro il quale le amministrazioni coinvolte devono rendere le proprie determinazioni relative alla decisione oggetto della Conferenza.

Visti:

- parere di Autorità di Bacino Distrettuale dell'Appennino Settentrionale, prot. n. 0202028 del 03/04/2024, favorevole alle seguenti condizioni:

- che il prelievo non ecceda i 3000,0 mc/anno;
- che la portata massima istantanea non sia superiore a 0,5 l/sec;
- che venga installato il misuratore dei volumi emunti;

- contributo istruttorio di ARPAT prot. n° 0176944 del 18/03/2024 con raccomandazioni:

- nell'uso dell'acqua non siano utilizzati detersivi, saponi o altri prodotti;
- per quanto riguarda l'irrigazione delle aree a verde si raccomanda l'utilizzo di sistemi ad alta efficienza;

- parere del Comune di Viareggio (LU), prot. n° 0248492 del 02/05/2024:

- la realizzazione del pozzo può essere dichiarata conforme agli strumenti urbanistici comunali solamente nel caso in cui lo stesso rispetti i parametri indicati nella norma, ossia realizzato in area con conducibilità inferiore a 1000 microsimens e, solamente nel caso di pozzo ad uso domestico, siano rispettate le forme di regolazione dei prelievi per tali usi, definiti dalla Regione Toscana ai sensi dell'articolo 96, comma 11, del D.Lgs. 3 aprile 2006, n. 152 s.m.i., in linea con gli indirizzi dettati dalla Direttiva n. 7 del Piano di bacino stralcio per il bilancio idrico del Lago di Massaciuccoli;

- parere di Azienda USL, prot. n° 0192400 del 27/03/2024:

- per quanto riguarda il consumo umano dovrà essere ottenuto il giudizio di idoneità d'uso dell'acqua per il consumo umano, secondo la vigente normativa, subordinato alle risultanze dell'esame ispettivo e dei controlli analitici riferiti ai parametri delle parti A e B dell'allegato 1 del D.Lgs 18/2023 eseguiti su base stagionale, con una frequenza minima di 4 campionamenti uniformemente distribuiti nel tempo art. 13 comm. 7 lett. A del D.Lgs 18/2023.

Considerato che i lavori della Conferenza devono concludersi non oltre quarantacinque giorni in quanto sono coinvolte amministrazioni preposte alla tutela ambientale e della salute dei cittadini, dalla data della prima riunione sopra indicata.

Vista la Relazione d'istruttoria della conferenza di servizi redatta dai tecnici del GCTN il 06/05/2024.

Dato atto che il responsabile del procedimento è il sottoscritto dirigente e che non sussiste, nei propri confronti, conflitto di interessi ai sensi dell'art. 6 bis della Legge 241/1990.

Tutto ciò premesso e considerato;

DECRETA

1. di concludere positivamente la Conferenza di servizi ex art.14 c.1 legge n° 241/1990, integrata dal D.L. 76/2020, modificato dal D.L. 13/2023, in forma semplificata e modalità asincrona, come sopra indetta e svolta, che sostituisce ad ogni effetto tutti gli atti di assenso, comunque denominati, di competenza delle amministrazioni e dei gestori di beni e servizi pubblici interessati, riguardante l'istanza presentata dal Richiedente, i cui dati identificativi sono indicati nell'allegato 1 non pubblicato, parte integrante e sostanziale del presente decreto, prot. 164943 del 11/03/2024, intesa ad ottenere la concessione preferenziale di derivazione acqua pubblica sotterranea nel Comune di Viareggio (LU), ad uso civile, per un volume complessivo pari a 2.000,0 mc/anno, pratica CL VER 4717 Sidit n° 180848/2020, con le seguenti prescrizioni:
 - usi specifici concessi: lavaggio attrezzature, irrigazione aree a verde e abbattimento polveri;
 - la portata massima non sia superiore a 0,5 l/sec;
 - obbligo della manutenzione del misuratore dei volumi;
 - divieto dell'acqua per gli usi umani, così come definiti dal D. Lgs 18/2023;
 - nell'uso non siano utilizzati detersivi, saponi o altri prodotti.
2. di stabilire che, ai sensi dell'art. 21-quater della legge n. 241/90, i termini di efficacia del presente atto decorreranno dalla data di riconoscimento della concessione di derivazione;
3. di disporre che, ai fini di cui sopra, copia del presente decreto sia trasmessa in forma telematica alle Amministrazioni ed ai soggetti che per legge devono intervenire nel procedimento ed ai soggetti nei confronti dei quali il provvedimento finale è destinato a produrre effetti diretti, ai loro rispettivi indirizzi;
4. di dare atto che avverso il presente decreto, entro 10 giorni dalla sua comunicazione, le amministrazioni preposte alla tutela ambientale, paesaggistico-territoriale, dei beni culturali o alla tutela della salute e della pubblica incolumità dei cittadini possono proporre opposizione al Presidente del Consiglio dei Ministri ai sensi dell'art. 14-quinquies, legge n. 241/1990; per le amministrazioni statali l'opposizione è proposta dal Ministro competente;
5. di dare atto che avverso il presente provvedimento è ammesso ricorso all'Autorità Giudiziaria competente nei termini di Legge;
6. di dare atto che gli atti inerenti il procedimento sono depositati presso il Genio Civile Toscana Nord – sede di Lucca, accessibili da parte di chiunque vi abbia interesse secondo le modalità ed i limiti previsti dalle vigenti norme in materia di accesso ai documenti amministrativi.

IL DIRIGENTE

Allegati n. 1

1

DATI IDENTIFICATIVI

f43c144ab3a316157984c963f3da8ba2545f675abb5c02321261447f92221307

**REGIONE TOSCANA**

DIREZIONE DIFESA DEL SUOLO E PROTEZIONE CIVILE

SETTORE GENIO CIVILE TOSCANA SUD

Responsabile di settore Renzo RICCIARDI

Incarico: DECR. DIRIG. CENTRO DIREZIONALE n. 8656 del 21-05-2021

Decreto non soggetto a controllo ai sensi della D.G.R. n. 553/2016

Numero adozione: 9878 - Data adozione: 10/05/2024

Oggetto: Pratica SiDIT n. 234/2022 - Proc. n. 1070/2024; Cod. loc. 2/2022 - Concessione di area demaniale di mq 35200 per uso taglio arbustivo ed arboreo (tip. 8.3), situata lungo tratti del fiume Ombrone (TS63342, TS63250, TS63297, TS63332, TS63367, TS63855, TS63742, TS63692, TS63661, TS63587, TS63529, TS63472, TS63239, TS63161, TS63037, TS62939, TS62784), in località Fiume Morto nel comune di Grosseto.

Il presente atto è pubblicato integralmente sul BURT ai sensi degli articoli 4, 5 e 5 bis della l.r. 23/2007 e sulla banca dati degli atti amministrativi della Giunta regionale ai sensi dell'art.18 della l.r. 23/2007. E' escluso dalla pubblicazione l'allegato A nel rispetto dei limiti alla trasparenza posti dalla normativa statale.

Data certificazione e pubblicazione in banca dati ai sensi L.R. 23/2007 e ss.mm.: 10/05/2024

Documento informatico firmato digitalmente ai sensi del testo unico D.P.R. 28 dicembre 2000,n. 445, del D.Lgs. 7 marzo 2005, n. 82 e norme collegate, il quale sostituisce il testo cartaceo e la firma autografa.

Numero interno di proposta: 2024AD011209

IL DIRIGENTE

VISTI gli artt. 93, 95, 97 e 98 del R.D. 523/1904 “Testo unico delle disposizioni di legge intorno alle opere idrauliche delle diverse categorie”;

VISTO l'art. 1, comma 1, della L.R. 2/1971, che ha istituito l'imposta regionale sulle concessioni statali per l'occupazione e l'uso dei beni del demanio e del patrimonio indisponibile dello Stato, situati nell'ambito della Regione, attualmente commisurata al 50% del canone di concessione dei beni del demanio idrico e delle relative aree, il cui versamento deve essere effettuato entro il 31 dicembre dell'anno in cui deve essere versato il canone di concessione;

VISTA la Legge 241/1990 e ss.mm.ii., “Nuove norme in materia di procedimento amministrativo e di diritto di accesso ai documenti amministrativi”;

VISTA la L. 37/1994 “Norme per la tutela ambientale delle aree demaniali dei fiumi, torrenti, laghi e altre acque pubbliche”;

VISTO il D.Lgs. n. 112 del 31/03/1998 "Conferimento di funzioni e compiti amministrativi dello Stato alle regioni ed agli enti locali, in attuazione del capo I della legge 15 marzo 1997, n. 59”;

VISTA la L.R. 23 luglio 2009 n. 40 “Norme sul procedimento amministrativo, per la semplificazione e la trasparenza dell'attività amministrativa”;

VISTA la L.R. 79/2012 “Nuova disciplina in materia di consorzi di bonifica. Modifiche alla L.R. 69/2008 e alla L.R. 91/1998. Abrogazione della L.R. 34/1994”;

VISTA la D.C.R.T. n. 57 del 11/06/2013 “Individuazione del reticolo idrografico e di gestione ai sensi dell'articolo 22, comma 1, lettera e), della legge regionale 27 dicembre 2012, n. 79 (Nuova disciplina in materia di consorzi di bonifica. Modifiche alla l.r. 69/2008 e alla l.r. 91/1998. Abrogazione della l.r. 34/1994)”;

VISTA la L.R. 22/2015 “Riordino delle funzioni provinciali e attuazione della legge 7 aprile 2014, n. 56” che dispone in ordine al trasferimento alla Regione Toscana della gestione del demanio idrico e dell'introito dei relativi proventi;

VISTA la L.R. 30/2015 “Norme per la conservazione e la valorizzazione del patrimonio naturalistico - ambientale regionale. Modifiche alla l.r. 24/1994, alla l.r. 65/1997, alla l.r. 24/2000 ed alla l.r. 10/2010”;

VISTA la L.R. 80/2015 "Norme in materia di difesa del suolo, tutela delle risorse idriche e tutela della costa e degli abitati costieri", ed in particolare l'art. 2, lett. i);

VISTO il Decreto Dirigenziale n. 463 del 12/02/2016 con il quale si approva lo schema del decreto di concessione delle aree demaniali;

VISTO il Decreto del Presidente della Giunta Regionale Toscana n. 60/R del 12/08/2016 “Regolamento in attuazione dell'art. 5 della LR 80/2015, recante disciplina per il rilascio delle concessioni per l'utilizzo del demanio idrico e criteri per la determinazione dei canoni”, d'ora in avanti “Regolamento”;

VISTA la D.G.R.T. n. 888 del 07/08/2017 e ss.mm.ii., avente ad oggetto “Determinazione dei canoni per l'uso del Demanio Idrico – revoca della D.G.R.T. n.1138 del 15/11/2016” con cui sono stati rideterminati sia i canoni da applicare alla varie tipologie di concessioni per l'utilizzo delle

aree demaniali, sia i nuovi importi per quanto concerne gli oneri istruttori oltre alle modalità di pagamento e riscossione;

VISTA la Delibera della Giunta Regionale n. 1414 del 17/12/2018, con la quale si introducono alcune modifiche nell'applicazione dei canoni di specifiche occupazioni demaniali e si confermano per il resto, i canoni per l'uso del demanio idrico fissati dalla precedente DGRT 888/2017;

VISTA la L.R. 41/2018 "Disposizioni in materia di rischio di alluvioni e di tutela dei corsi d'acqua in attuazione del decreto legislativo 23 febbraio 2010, n. 49 (Attuazione della direttiva 2007/60/CE relativa alla valutazione e alla gestione dei rischi di alluvioni). Modifiche alla l.r. 80/2015 e alla l.r. 65/2014";

VISTO il Decreto del Presidente della Giunta Regionale 25 luglio 2018, n. 42/R "Regolamento per lo svolgimento delle attività di polizia idraulica, polizia delle acque, e servizio di piena, in attuazione dell'articolo 5 della legge regionale 28 dicembre 2015, n. 80 (Norme in materia di difesa del suolo, tutela delle risorse idriche e tutela della costa e degli abitati costieri)";

VISTA la Delibera della Giunta Regionale n. 1219 del 02/11/2022 "Aggiornamento dei canoni e degli indennizzi del demanio idrico al tasso di inflazione programmata per l'annualità 2022, ai sensi dell'articolo 6, comma 2 della L.R. 28 dicembre 2015 n. 80";

VISTA la Delibera della Giunta Regionale n. 1555 del 27/12/2022 "Aggiornamento dei canoni per l'uso del demanio idrico ai sensi della l.r. n. 80/2015 e del d.p.g.r. n. 60/R/2016";

VISTA la deliberazione del Consiglio Regionale 11 luglio 2023, n. 55 "Modifiche al reticolo idrografico e di gestione di cui alla legge regionale 27 dicembre 2012, n.79 approvato con deliberazione del Consiglio regionale 6 dicembre 2022, n. 103";

VISTO il decreto di autorizzazione n. 6290 del 29/03/2023, rilasciato al soggetto identificato nell'allegato "A", parte integrante e sostanziale del presente decreto, con cui viene autorizzata l'esecuzione di un taglio di bosco lungo le pertinenze idrauliche (aree private) di tratti del fiume Ombrone (TS63342, TS63250, TS63297, TS63332, TS63367, TS63855, TS63742, TS63692, TS63661, TS63587, TS63529, TS63472, TS63239, TS63161, TS63037, TS62939, TS62784), in località Fiume Morto nel comune di Grosseto;

DATO ATTO che lo stesso consentiva il taglio di singoli individui arborei morti in piedi, deperienti, pericolanti o debolmente radicati, occasionalmente anche in area demaniale, come valutato necessario in sede di sopralluogo effettuato con il Consorzio di Bonifica 6 Toscana Sud in data 25/08/2022, al fine di prevenirne la caduta ed evitare ostacoli al deflusso delle acque;

VISTE la nota prot. n. 581869 del 22/12/2023, con cui il tecnico incaricato della DL, identificato nell'allegato "A", parte integrante e sostanziale del presente decreto, ha trasmesso la stima preliminare per ettaro del materiale legnoso che sarà prelevato dall'area demaniale oggetto di concessione e la nota prot. n. 88419 del 07/02/2024 contenente la stima economica del materiale estratto;

CONSIDERATO che il numero complessivo degli individui arborei da tagliare previsti nella stima è tale da far venire meno il requisito della occasionalità, posto come condizione all'esecuzione di taglio in area demaniale permesso con il decreto di autorizzazione n. 6290 del 29/03/2023;

RITENUTO pertanto di dover rilasciare un decreto di concessione per l'utilizzo dell'area demaniale, al fine di consentire l'esecuzione del taglio delle piante nel rispetto della normativa nazionale e regionale vigente;

VISTA la comunicazione di avvio del procedimento amministrativo, trasmessa al richiedente con nota prot. n. 124450 del 21/02/2024;

ACCERTATO che i corsi d'acqua sopraindicati, riportati nel Reticolo Idrografico e di Gestione del Territorio Toscano di cui alla L.R.T. 79/2012 (C.T.R. tav. n. 331020 - 331060), risultano acqua pubblica ai sensi della DCRT 57/2013 e ss.mm.ii.;

PRESO ATTO che la concessione richiesta comporta l'utilizzo del demanio idrico;

VISTA la richiesta all'Ente Parco Regionale della Maremma del parere di competenza, in quanto gli interventi richiesti nell'area demaniale del fiume Ombrone ricadono all'interno dell'area contigua del Parco, e le con note prot. 333271 del 31/08/2022 e prot. 379051 del 05/10/2022, con le quali l'Ente predetto comunica "che gli interventi per le attività in oggetto, nel loro complesso, per tipologia e per distanza dal Sito Natura 2000 più prossimo, non abbiano incidenze negative dirette o indirette sui siti Natura 2000 ricadenti all'interno dell'Ente parco della Maremma";

CONSIDERATO che:

- il progetto delle opere da realizzare presenta i requisiti per essere autorizzato con le prescrizioni di seguito riportate;
- la realizzazione dei lavori è disciplinata dal Capo VII del R.D. 523/1904 e dalla normativa regionale di riferimento;

DATO ATTO che nell'elaborato cartografico allegato al presente decreto sotto la lettera "B", quale parte integrante e sostanziale, viene individuata l'area demaniale oggetto della presente concessione;

CONSIDERATO che la concessione di cui trattasi è rilasciata senza procedura di assegnazione in concorrenza, in quanto rientra in uno dei casi previsti dall'art. 13 del Regolamento;

RITENUTO che, ai sensi dell'art. 24, comma 6 del Regolamento, la concessione possa essere accordata senza il disciplinare, dando atto che il presente decreto contiene gli elementi essenziali e le clausole che regolano il rapporto giuridico tra amministrazione concedente e concessionario;

VISTA la nota di richiesta di adempimenti preliminari al rilascio della concessione, trasmessa al richiedente con prot. n. 138304 del 27/02/2024;

DATO ATTO che, ai fini dell'uso previsto, dell'esercizio delle attività, il Concessionario è tenuto a munirsi di tutti i titoli abilitativi, autorizzativi e degli atti di assenso, comunque denominati, previsti dalle leggi vigenti;

DATO ATTO che ai sensi dell'art. 22 del Regolamento, il Concessionario si obbliga a:

- a) assumere la custodia dell'area demaniale in concessione, oltre che delle opere realizzate, mantenendole in buono stato, preservandole dal pericolo di distruzione o danneggiamento, salvaguardandole da intrusioni e manomissioni da parte di soggetti non autorizzati, a propria cura e spese;
- b) consentire l'accesso al personale di vigilanza incaricato dalla Concedente, che potrà in ogni momento effettuare verifiche per accertare lo stato di manutenzione dell'area e impartire l'ordine di effettuare gli interventi eventualmente necessari, ad insindacabile giudizio della stessa, per garantire il buon regime delle acque;
- c) sollevare fin d'ora la Concedente da ogni onere e responsabilità per qualsiasi danno derivante alle persone ed alla proprietà pubblica e privata a seguito di inadeguata manutenzione o di inadeguata custodia del bene demaniale in concessione, assumendosi gli oneri del risarcimento;
- d) rispettare le leggi ed i regolamenti ed ordinamenti di polizia urbana e di pubblica sicurezza, nonché la normativa in materia di polizia delle acque contenuta nel R.D. 523/1904 e nel R.D.

1775/1933, tenendo indenne la Regione da ogni conseguenza determinata dalla inosservanza di essi;

- e) non mutare la destinazione del bene in concessione, né apportarvi aggiunte, innovazioni o altro senza la preventiva autorizzazione della Concedente, prendendo atto che tutte le opere addizionali e di miglioria autorizzate resteranno acquisite al demanio senza che il Concessionario possa avere diritto a rimborsi o indennizzi, e che qualora il Concessionario esegua le predette opere senza autorizzazione sarà tenuto alla rimessa in pristino, a propria cura e spese, salvo che la Concedente non ritenga di mantenerle senza alcun onere a proprio carico; sarà tenuto inoltre al risarcimento degli eventuali danni;
- f) assumersi gli oneri di qualsiasi natura gravanti sul bene, ivi compresi gli oneri tributari;
- g) non cedere né sub concedere, neppure parzialmente, il bene oggetto di concessione;
- h) assumere gli oneri di manutenzione ordinaria e straordinaria dei beni e delle aree demaniali interessate, nonché delle opere e degli impianti ivi presenti.

Inoltre il Concessionario:

- si obbliga a porre in essere, a propria cura e spese, tutte le misure necessarie a garantire la stabilità nel tempo dei manufatti, anche in dipendenza del mutevole regime del corso d'acqua, previo ottenimento dell'autorizzazione dell'amministrazione Concedente, dichiarando fin d'ora di non aver nulla a pretendere per qualsiasi danno eventualmente occorso alle opere oggetto di concessione ed agli utilizzatori, per effetto delle piene e dei fenomeni di dinamica fluviale;
- rimane il solo ed unico responsabile agli effetti del risarcimento di tutti i danni che fossero arrecati alla proprietà privata, a cose o persone per effetto di quanto autorizzato/concesso e comunque tenendo indenne la Regione Toscana da qualsiasi responsabilità, anche giudiziale, per eventuali danni, reclami o molestie che potessero derivare dai lavori e dall'uso delle opere e/o dell'area;
- dovrà provvedere inoltre a ripristinare tempestivamente qualsiasi danno o guasto causato alle opere idrauliche ed al corso d'acqua in generale per effetto del presente atto, in conformità alle prescrizioni che saranno impartite dalla competente Autorità idraulica;
- è obbligato, ai sensi dell'art.2 del R.D. n. 523/1904, ad eseguire a proprie spese e non appena ricevutane intimazione, tutte quelle varianti e modifiche, compresa anche l'eventuale demolizione delle opere stesse e la messa in pristino dello stato dei luoghi, che, a giudizio insindacabile dell'Autorità idraulica, si rendessero necessarie per garantire il buon regime idraulico o in seguito all'accertamento di effetti dannosi delle opere stesse o per le variate condizioni del corso d'acqua o per ogni altro pubblico interesse che potesse sopravvenire;
- dovrà farsi carico di ogni atto ed onere necessario per procedere all'eventuale occupazione e/o interferenza con i terreni e le proprietà private e/o pubbliche limitrofe;

DATO ATTO che nella realizzazione delle opere dovranno essere osservate le prescrizioni tecniche e generali, che vengono di seguito specificate:

PRESCRIZIONI TECNICHE:

- l'intervento di taglio lungo il fiume Ombrone dovrà essere limitato ad un taglio di diradamento selettivo volto ad eliminare unicamente singoli individui arborei morti i piedi, deperienti, pericolanti o debolmente radicati all'interno dell'alveo del corso d'acqua, come specificato nella documentazione tecnica;
- durante l'esecuzione dei lavori non dovrà essere mai impedito o ostacolato il regolare deflusso delle acque né essere mai ridotta l'efficienza idraulica delle opere di difesa presenti nel tratto del corso d'acqua interessato dai lavori;
- durante l'esecuzione dei lavori dovranno essere messi in atto tutti gli accorgimenti e le precauzioni necessarie affinché l'interferenza con la dinamica fluviale non determini aggravio di rischio idraulico ed in generale pericolo per l'incolumità delle persone e danni ai beni pubblici e privati;
- tutte le opere provvisorie occorrenti per l'esecuzione dei lavori dovranno ingombrare il meno possibile l'alveo del corso d'acqua ed in ogni caso dovranno essere rimosse a lavori ultimati e comunque prima del sopraggiungere delle piene;

- tutti i lavori dovranno essere eseguiti a perfetta regola d'arte secondo le normative, le specifiche e le linee guida esistenti per i materiali da costruzione e le modalità realizzative. Le opere finite dovranno risultare conformi ai disegni allegati all'istanza;
- al termine di ogni giornata lavorativa eventuali materiali di risulta, detriti ed opere provvisori, dovranno essere allontanati dal cantiere che interessa le pertinenze fluviali;
- i lavori che in qualsiasi modo interesseranno l'alveo del corso d'acqua dovranno essere eseguiti in condizioni meteorologiche favorevoli, mentre in condizioni di meteo avverse, in particolare con codici di allerta del Centro Funzionale Regionale – www.cfr.toscana.it, dovranno essere interrotti per tutta la durata dell'avviso;
- i lavori dovranno essere svolti in conformità alle disposizioni per la salvaguardia dell'ittiofauna contenute nel Piano Ittico Provinciale e dovranno essere adottati tutti gli accorgimenti necessari al fine di evitare intorbidamenti che possano arrecare danno alla fauna ittica;
- prescrizioni su eventuali interventi di taglio di alberature:
 - gli interventi siano effettuati nel rispetto del R.D. 523/1904, con particolare riferimento all'art. 96 lett. "c";
 - siano richiesti eventuali pareri/nulla osta a altri Organi competenti in materia ambientale e di taglio vegetazione e ne siano rispettate le eventuali prescrizioni riportate;
 - si prenda espressamente atto di quanto riportato nella seguente normativa vigente:
 - Delibera della Giunta Regionale della Toscana n. 1315 del 28/10/2019 "Direttive regionali per la manutenzione dei corsi d'acqua e per la protezione e conservazione dell'ecosistema toscano";
 - L.R. 39/2000 "Legge forestale della Toscana" e ss.mm.ii;
 - L.R. 30/2015 "Norme per la conservazione e la valorizzazione del patrimonio naturalistico-ambientale regionale. Modifiche alla l.r. 24/1994, alla l.r. 65/1997, alla l.r. 24/2000 ed alla l.r. 10/2010";
 - D.P.G.R. 48/R/2003 "Regolamento Forestale";
- al termine dei lavori dovrà essere ripristinato lo stato dei luoghi interessato dal cantiere e da occupazioni temporanee, comprensivo di tutte quelle aree che hanno visto il passaggio dei mezzi sia lungo le rive degli alvei che sulle viabilità di accesso;
- il Concessionario deve intervenire anche successivamente al completamento delle opere qualora, per effetto di assestamento, di dilavamento e/o erosione, si manifestassero avvallamenti, cedimenti e fessurazioni nell'area interessata dall'intervento.

PRESCRIZIONI GENERALI:

- la presente autorizzazione riguarda esclusivamente l'esecuzione degli interventi indicati in premessa, per cui ogni variazione od ogni ulteriore opera o attività non indicata negli elaborati progettuali inoltrati, od altro comunque non previsto, dovrà essere sottoposto ad ulteriore esame di questo Settore per la nuova eventuale autorizzazione prima della loro esecuzione;
- la presente autorizzazione ha validità fino al 28/03/2026, pena la decadenza del presente atto senza necessità di ulteriori comunicazioni da parte dello scrivente ufficio;
- la stessa può essere rinnovata una sola volta, per un periodo massimo di tre anni, su richiesta dell'interessato da presentare almeno trenta giorni prima della scadenza;
- le opere saranno eseguite a totale cura e spese del richiedente;
- il richiedente deve comunicare tempestivamente a questo Genio Civile la data di inizio dei lavori e il nominativo del tecnico responsabile dei lavori / direzione lavori, con relativo recapito telefonico e postale e la ditta esecutrice; inoltre entro 60 giorni dal termine dei lavori dovrà provvedere a comunicarne la data e trasmettere contestualmente anche l'attestazione dalla quale risulti che le opere o gli interventi siano stati realizzati ed ultimati in conformità al progetto ed eventuali varianti autorizzate e nel rispetto delle condizioni espresse nel presente provvedimento autorizzativo;

DATO ATTO che la presente concessione demaniale viene rilasciata per la durata massima di un anno a partire dalla data di comunicazione dell'inizio dei lavori, ed in ogni caso fino al 28/03/2026, termine di scadenza del decreto di autorizzazione n. 6290 del 29/03/2023;

CONSIDERATO che, come espressamente previsto all'art. 23 del Regolamento, alla cessazione della concessione, per decorrenza del termine di durata sopra indicato, rinuncia, revoca o decadenza, la concessione si risolve col conseguente obbligo per il Concessionario di ripristinare, a proprie spese, le aree e i luoghi occupati nel termine assegnato dall'Amministrazione concedente e che in caso contrario si farà luogo all'esecuzione d'ufficio in danno del Concessionario, salvo valutare, d'ufficio o su istanza del concessionario, l'acquisizione al demanio dei manufatti realizzati dal concessionario medesimo, qualora non derivi alcun onere per la Regione e senza che possa essere riconosciuto alcun compenso o indennizzo a favore del concessionario;

CONSIDERATO che, ai sensi dell'art. 25 del Regolamento, il rinnovo della concessione è ammissibile solo nei casi di cui all'art. 13, comma 1 lettere a), b), c) e g) e la concessione non è rinnovabile tacitamente alla scadenza, la domanda di rinnovo deve essere presentata, almeno trenta giorni prima della scadenza della concessione, ai sensi e con le modalità di cui all'art. 14 e fino al rilascio della nuova concessione e solo qualora abbia presentato domanda di rinnovo nel termine predetto il richiedente può continuare ad utilizzare l'area con le medesime modalità e condizioni della concessione in scadenza previo pagamento di un corrispettivo commisurato al canone, salvo conguaglio al rilascio della concessione;

CONSIDERATO che il canone demaniale per taglio di vegetazione (tip. 8.3) ammonta ad € 1.408,00, in base alle tariffe approvate dalla Giunta con la DGRT n. 888/2017 e ss.mm.ii.;

CONSIDERATO che il canone dovrà essere corrisposto anche se il concessionario non possa o non voglia fare uso in tutto o in parte della concessione e che in caso di rinuncia il pagamento del canone è dovuto per tutta l'annualità in cui l'istanza è stata presentata;

CONSIDERATO che nelle concessioni brevi aventi una durata inferiore o pari all'anno, la cauzione non è dovuta ai sensi del comma 2 dell'art. 31 del Regolamento;

TENUTO CONTO che la concessione è rilasciata a titolo oneroso e temporaneo e che il soggetto richiedente, in ottemperanza agli adempimenti preliminari richiesti con la nota sopracitata:

- ha provveduto al versamento del canone per l'importo complessivo di € 1.408,00;
- ha provveduto al versamento dell'imposta regionale sulle concessioni demaniali stabilita dall'art. 1, comma 2, della L.R. n. 2/1971 nell'importo del 50% del canone, pari ad € 704,00;
- ha assolto agli obblighi relativi all'imposta di bollo di € 16,00 ai sensi del D.P.R. 642/1972, come da documentazione conservata agli atti (Attestazione pagamento Mod. F23 c/o Banca Crédit Agricole Italia S.P.A. ag.di Grosseto del 05/03/2024);

RILEVATO che l'inosservanza delle condizioni e prescrizioni cui è vincolato il presente provvedimento, al pari dell'inosservanza delle norme contenute nel Capo VII del R.D. 523/1904, comporterà denuncia all'Autorità Giudiziaria ai sensi dell'art. 374 della L. 2248/1865, allegato F;

DATO ATTO che il presente decreto è sostanzialmente conforme allo schema approvato con Decreto del Direttore n. 463 del 12/02/2016, all. B;

DATO ATTO che, per quanto non espressamente previsto dal presente provvedimento, si applicano le disposizioni legislative e regolamentari, statali e regionali, vigenti in materia;

DATO ATTO che il Responsabile del procedimento, ai sensi della Legge 241/1990 e ss.mm.ii., è il Dirigente del Settore Genio Civile Toscana Sud;

Tutto ciò premesso e considerato

DECRETA

- 1) di rilasciare al soggetto identificato nell'allegato "A", parte integrante e sostanziale del presente decreto, la concessione di area demaniale di mq 35200 per uso taglio arbustivo ed arboreo (tip. 8.3), situata lungo tratti del fiume Ombrone (TS63342, TS63250, TS63297, TS63332, TS63367, TS63855, TS63742, TS63692, TS63661, TS63587, TS63529, TS63472, TS63239, TS63161, TS63037, TS62939, TS62784), in località Fiume Morto nel comune di Grosseto, così come rappresentato nell'elaborato cartografico facente parte integrante e sostanziale del presente decreto (allegato "B"), per la durata massima di un anno a partire dalla data di comunicazione dell'inizio dei lavori, ed in ogni caso fino al 28/03/2026, termine di scadenza del decreto di autorizzazione n. 6290 del 29/03/2023;
- 2) di autorizzare ai soli fini idraulici, ai sensi e per gli effetti dell'art. 2, comma 1, lettera i) e lettera n) della L.R. 80/2015 e degli artt. 93, 95, 97 e 98 del R.D. 523/1904, l'esecuzione del taglio lungo l'area demaniale del fiume Ombrone nei tratti TS63342, TS63250, TS63297, TS63332, TS63367, TS63855, TS63742, TS63692, TS63661, TS63587, TS63529, TS63472, TS63239, TS63161, TS63037, TS62939, TS62784, in località Fiume Morto nel comune di Grosseto, per il periodo indicato nel punto precedente;
- 3) di dare atto che il Concessionario, per effetto del presente provvedimento, risulta soggetto agli obblighi di cui all'art. 22 del Regolamento, alle prescrizioni generali e tecniche, nonché alle disposizioni in materia di rinnovo e cessazione della Concessione di cui agli articoli 23 e 25 del Regolamento, distintamente evidenziate in narrativa;
- 4) di dare atto che il presente provvedimento è rilasciato ai soli fini di tutela delle opere idrauliche e del buon regime delle acque pubbliche, giusto l'art. 2 del R.D. 523/1904, e pertanto fa salvi e impregiudicati i diritti di terzi. Il destinatario è tenuto a munirsi di tutti gli ulteriori titoli abilitativi e atti di assenso previsti dalle leggi vigenti;
- 5) di dare atto che il richiedente è a conoscenza che, ferme restando le vigenti disposizioni urbanistiche del Comune interessato, in assenza della presente concessione non possono iniziare i lavori;
- 6) di non procedere alla registrazione fiscale del presente provvedimento, considerato che l'ammontare dell'imposta proporzionale dovuta per l'intera durata della concessione risulta inferiore all'importo di euro 200,00, ai sensi dell'art. 2, parte II della Tariffa del D.P.R. 131/1986. Resta ferma comunque la possibilità da parte del Concessionario, in caso d'uso, di provvedere alla sua registrazione;
- 7) di trasmettere telematicamente il presente provvedimento al Concessionario, al Tecnico incaricato ed all'Ente Parco Regionale della Maremma.

Avverso il presente provvedimento è ammesso ricorso all'Autorità Giudiziaria competente nei termini di legge.

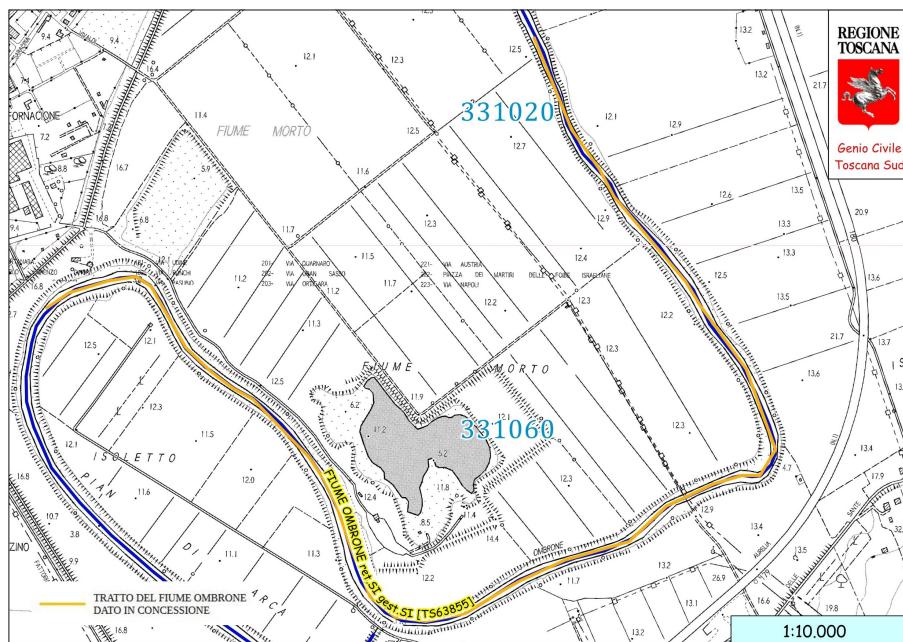
Il Dirigente

Allegati n. 2

- A* *Dati concessionario*
a60ec5841212c735f2cbe03dbc131a0bfa08d2c3af2737b058e1658e25f99d0c
- B* *Cartografia*
04bf85ed115e8d9faf8817727c1dda4e75298aa180e82d0aba6ba7c34b1a1304

ALLEGATO B

Pratica SiDIT n. 234/2022 – Proc. n. 1070/2024; Cod. loc. 2/2022 – Concessione di area demaniale di mq 35200 per uso taglio arbustivo ed arboreo (tip. 8.3), situata lungo tratti del fiume Ombrone (TS63342, TS63250, TS63297, TS63332, TS63367, TS63855, TS63742, TS63692, TS63661, TS63587, TS63529, TS63472, TS63239, TS63161, TS63037, TS62939, TS62784), in località Fiume Morto nel comune di Grosseto.





REGIONE TOSCANA

DIREZIONE DIFESA DEL SUOLO E PROTEZIONE CIVILE

SETTORE GENIO CIVILE TOSCANA SUD

Responsabile di settore Renzo RICCIARDI

Incarico: DECR. DIRIG. CENTRO DIREZIONALE n. 8656 del 21-05-2021

Decreto non soggetto a controllo ai sensi della D.G.R. n. 553/2016

Numero adozione: 9884 - Data adozione: 10/05/2024

Oggetto: Pratica SiDIT n. 4316/2019 (Proc. n. 487/2024) - L.R. 77/2016 - Concessione di area demaniale di mq 53.590, situata lungo la pertinenza del torrente Radicata, per uso sfalcio vegetazione spontanea (tip. 8.2), in località Polverosa nel comune di Orbetello (GR).

Il presente atto è pubblicato integralmente sul BURT ai sensi degli articoli 4, 5 e 5 bis della l.r. 23/2007 e sulla banca dati degli atti amministrativi della Giunta regionale ai sensi dell'art.18 della l.r. 23/2007. E' escluso dalla pubblicazione l'allegato A nel rispetto dei limiti alla trasparenza posti dalla normativa statale.

Data certificazione e pubblicazione in banca dati ai sensi L.R. 23/2007 e ss.mm.: 10/05/2024

Documento informatico firmato digitalmente ai sensi del testo unico D.P.R. 28 dicembre 2000,n. 445, del D.Lgs. 7 marzo 2005, n. 82 e norme collegate, il quale sostituisce il testo cartaceo e la firma autografa.

Numero interno di proposta: 2024AD011203

IL DIRIGENTE

VISTI gli artt. 93, 95, 97 e 98 del R.D. 523/1904 “Testo unico delle disposizioni di legge intorno alle opere idrauliche delle diverse categorie”;

VISTO l'art. 1, comma 1, della L.R. n. 2/1971, che ha istituito l'imposta regionale sulle concessioni statali per l'occupazione e l'uso dei beni del demanio e del patrimonio indisponibile dello Stato, situati nell'ambito della Regione, attualmente commisurata al 50% del canone di concessione dei beni del demanio idrico e delle relative aree, il cui versamento deve essere effettuato entro il 31 dicembre dell'anno in cui deve essere versato il canone di concessione;

VISTA la Legge 241/1990 e ss.mm.ii., “Nuove norme in materia di procedimento amministrativo e di diritto di accesso ai documenti amministrativi”;

VISTA la L. 37/1994 “Norme per la tutela ambientale delle aree demaniali dei fiumi, torrenti, laghi e altre acque pubbliche”;

VISTO il D.Lgs. n. 112 del 31/03/1998 "Conferimento di funzioni e compiti amministrativi dello Stato alle regioni ed agli enti locali, in attuazione del capo I della legge 15 marzo 1997, n. 59”;

VISTA la L.R. 23 luglio 2009 n. 40 “Norme sul procedimento amministrativo, per la semplificazione e la trasparenza dell'attività amministrativa”;

VISTA la L.R. 79/2012 “Nuova disciplina in materia di consorzi di bonifica. Modifiche alla L.R. 69/2008 e alla L.R. 91/1998. Abrogazione della L.R. 34/1994”;

VISTA la D.C.R.T. n. 57 del 11/06/2013 “Individuazione del reticolo idrografico e di gestione ai sensi dell'articolo 22, comma 1, lettera e), della legge regionale 27 dicembre 2012, n. 79 (Nuova disciplina in materia di consorzi di bonifica. Modifiche alla l.r. 69/2008 e alla l.r. 91/1998. Abrogazione della l.r. 34/1994)”;

VISTA la L.R. 22/2015 “Riordino delle funzioni provinciali e attuazione della legge 7 aprile 2014, n. 56”, che dispone in ordine al trasferimento alla Regione Toscana della gestione del demanio idrico e dell'introito dei relativi proventi;

VISTA la L.R. 30/2015 “Norme per la conservazione e la valorizzazione del patrimonio naturalistico - ambientale regionale. Modifiche alla l.r. 24/1994, alla l.r. 65/1997, alla l.r. 24/2000 ed alla l.r. 10/2010”;

VISTA la L.R. 80/2015 "Norme in materia di difesa del suolo, tutela delle risorse idriche e tutela della costa e degli abitati costieri", ed in particolare l'art. 2, lett. i);

VISTO il Decreto Dirigenziale n. 463 del 12/02/2016 con il quale si approva lo schema del decreto di concessione delle aree demaniali;

VISTO il Decreto del Presidente della Giunta Regionale Toscana n. 60/R del 12/08/2016 “Regolamento in attuazione dell'art. 5 della LR 80/2015, recante disciplina per il rilascio delle concessioni per l'utilizzo del demanio idrico e criteri per la determinazione dei canoni.”, di seguito “Regolamento”;

VISTA la L.R. 77/2016 “Disposizioni urgenti in materia di concessioni del demanio idrico”, che stabilisce particolari modalità e requisiti per regolarizzare le utilizzazioni demaniali prive di atto di

concessione valido al momento del subentro della Regione Toscana nella competenza della gestione amministrativa del demanio idrico;

VISTA la Delibera della Giunta Regionale n. 1138 del 15/11/2016 “Determinazione dei canoni per l’uso demanio idrico – revoca della DGRT n. 813/2016”, con la quale sono stati determinati i canoni di concessione per l’anno 2016;

VISTA la Delibera della Giunta Regionale n. 888 del 07/08/2017 “Determinazione dei canoni per l’uso del Demanio Idrico – revoca della D.G.R.T. n. 1138 del 15/11/2016”, con cui sono stati rideterminati sia i canoni da applicare alla varie tipologie di concessioni per l’utilizzo delle aree demaniali, sia i nuovi importi per quanto concerne gli oneri istruttori oltre alle modalità di pagamento e riscossione;

VISTA la Delibera della Giunta Regionale n. 1414 del 17/12/2018 con la quale si introducono alcune modifiche nell’applicazione dei canoni di specifiche occupazioni demaniali e si confermano, per il resto, i canoni per l’uso del demanio idrico fissati dalla precedente DGRT 888/2017;

VISTA la L.R. 41/2018 “Disposizioni in materia di rischio di alluvioni e di tutela dei corsi d’acqua in attuazione del decreto legislativo 23 febbraio 2010, n. 49 (Attuazione della direttiva 2007/60/CE relativa alla valutazione e alla gestione dei rischi di alluvioni). Modifiche alla l.r. 80/2015 e alla l.r. 65/2014”;

VISTO il Decreto del Presidente della Giunta Regionale 25 luglio 2018, n. 42/R “Regolamento per lo svolgimento delle attività di polizia idraulica, polizia delle acque, e servizio di piena, in attuazione dell’articolo 5 della legge regionale 28 dicembre 2015, n. 80 (Norme in materia di difesa del suolo, tutela delle risorse idrica e tutela della costa e degli abitati costieri)”;

VISTI gli articoli n. 12, c. 1, della L.R. 57/2017, n. 5 della L.R. 74/18 e n. 1 della L.R. 93/2020, che riducono del 100% l’imposta di cui alla L.R. 2/1971 suddetta, rispettivamente nel biennio 2017-2018, nel 2019 e nel 2020;

VISTI gli articoli 2 della L.R. 93/2020 e 7 della L.R. 50/2021, con i quali si dispone la rinuncia all’applicazione dell’aggiornamento sulla base del tasso di inflazione programmato rispettivamente ai canoni di concessione delle annualità 2019, 2020 e 2021;

VISTA la Delibera della Giunta Regionale n. 1219 del 02/11/2022 “Aggiornamento dei canoni e degli indennizzi del demanio idrico al tasso di inflazione programmata per l’annualità 2022, ai sensi dell’articolo 6, comma 2 della L.R. 28 dicembre 2015 n. 80”, con la quale si stabilisce che per l’annualità 2022 l’aggiornamento dei canoni di concessione e degli indennizzi sia fatto al tasso di inflazione del 7,1%;

VISTA la Delibera della Giunta Regionale n. 1555 del 27/12/2022 “Aggiornamento dei canoni per l’uso del demanio idrico ai sensi della l.r. n. 80/2015 e del d.p.g.r. n. 60/R/2016”;

VISTA la deliberazione del Consiglio regionale 23 aprile 2024, n. 25 “Modifiche al reticolo idrografico e di gestione di cui alla legge regionale 27 dicembre 2012, n.79, approvato con deliberazione del Consiglio regionale 11 luglio 2023, n. 55”;

PRESO ATTO che, con Determinazione Dirigenziale n. 1680 del 11/06/2014, la Provincia di Grosseto ha rilasciato al soggetto precedentemente avente titolo, identificato nell’allegato “A”, parte integrante e sostanziale del presente decreto, la concessione di un’area demaniale di mq 53.590 per uso sfalcio, in località Polverosa nel comune di Orbetello (GR) - riferimenti catastali: foglio n. 29 particelle n. 25 e n. 26 -, con scadenza in data 10/06/2015;

VISTA la richiesta di rinnovo della suddetta concessione demaniale, acquisita agli atti dalla Provincia di Grosseto in data 12/10/2015, prot. n. 168895;

VISTA la nota acquisita agli atti con prot. n. 83692 del 06/02/2024, trasmessa a questo Settore dal soggetto avente titolo, identificato come "concessionario" nell'allegato "A", parte integrante e sostanziale del presente decreto, che, in qualità di utilizzatore dell'area demaniale, chiede che venga regolarizzata a suo nome l'occupazione della stessa;

PRESO ATTO che la presente concessione comporta l'occupazione del demanio idrico, individuata catastalmente al foglio n. 29, particelle n. 25 e n. 26, e rappresentata nell'elaborato cartografico allegato al presente decreto sotto la lettera "B", quale parte integrante e sostanziale;

VERIFICATO che, in ordine al rilascio della concessione in esame, sussistono i presupposti di cui all'art. 1 della L.R. 77/2016 e che pertanto la stessa può essere rilasciata con la procedura di assegnazione diretta di cui all'art. 13 del Regolamento;

CONSIDERATO che sono stati regolarmente versati i corrispettivi richiesti dalla Provincia di Grosseto ed altresì che sono stati effettuati gli adempimenti richiesti dalla Regione Toscana per regolarizzare, a partire dal 01/01/2016, l'occupazione demaniale suddetta, come previsto dalla L.R. 77/2016;

RITENUTO che, ai sensi dell'art. 24, comma 6 del Regolamento, la concessione possa essere accordata senza il disciplinare, dando atto che il presente decreto contiene gli elementi essenziali e le clausole che regolano il rapporto giuridico tra Amministrazione concedente e concessionario;

VISTA la nota di richiesta di adempimenti preliminari al rilascio della concessione, trasmessa con prot. n. 566065 del 14/12/2023;

DATO ATTO che, ai fini dell'uso previsto, dell'esercizio delle attività, il Concessionario è tenuto a munirsi di tutti i titoli abilitativi, autorizzativi e degli atti di assenso, comunque denominati, previsti dalle leggi vigenti;

DATO ATTO che ai sensi dell'art. 22 del Regolamento, il Concessionario si obbliga a:

- a) assumere la custodia dell'area demaniale in concessione, oltre che delle opere realizzate, mantenendole in buono stato, preservandole dal pericolo di distruzione o danneggiamento, salvaguardandole da intrusioni e manomissioni da parte di soggetti non autorizzati, a propria cura e spese;
- b) consentire l'accesso al personale di vigilanza incaricato dalla Concedente, che potrà in ogni momento effettuare verifiche per accertare lo stato di manutenzione dell'area e impartire l'ordine di effettuare gli interventi eventualmente necessari, ad insindacabile giudizio della Concedente, per garantire il buon regime delle acque; consentire, inoltre, l'accesso al personale del consorzio di bonifica di riferimento per espletare le attività manutentive di competenza;
- c) sollevare fin d'ora la Concedente e il consorzio di bonifica competente da ogni onere e responsabilità per qualsiasi danno derivante alle persone ed alla proprietà pubblica e privata a seguito di inadeguata manutenzione o di inadeguata custodia del bene demaniale in concessione, assumendosi gli oneri del risarcimento;
- d) rispettare le leggi ed i regolamenti ed ordinamenti di polizia urbana e di pubblica sicurezza, nonché la normativa in materia di polizia delle acque contenuta nel R.D. 523/1904 e nel R.D. 1775/1933, tenendo indenne la Regione da ogni conseguenza determinata dalla inosservanza di essi;
- e) non mutare la destinazione del bene in concessione, né apportarvi aggiunte, innovazioni o altro senza la preventiva autorizzazione della Concedente, prendendo atto che tutte le opere addizionali e di miglioria autorizzate resteranno acquisite al demanio senza che il Concessionario possa avere diritto a rimborsi o indennizzi, e che qualora il Concessionario

esegua le predette opere senza autorizzazione sarà tenuto alla rimessa in pristino, a propria cura e spese, salvo che la Concedente non ritenga di mantenerle senza alcun onere a proprio carico; sarà tenuto inoltre al risarcimento degli eventuali danni;

- f) assumersi gli oneri di qualsiasi natura gravanti sul bene, ivi compresi gli oneri tributari;
- g) non cedere né sub concedere, neppure parzialmente, il bene oggetto di concessione;
- h) assumere gli oneri di manutenzione ordinaria e straordinaria dei beni e delle aree demaniali interessate, nonché delle opere e degli impianti ivi presenti.

Inoltre il Concessionario:

- si obbliga a porre in essere, a propria cura e spese, tutte le misure necessarie a garantire la stabilità nel tempo dei manufatti, anche in dipendenza del mutevole regime del corso d'acqua, previo ottenimento dell'autorizzazione dell'amministrazione Concedente, dichiarando fin d'ora di non aver nulla a pretendere per qualsiasi danno eventualmente occorso alle opere oggetto di concessione ed agli utilizzatori, per effetto delle piene e dei fenomeni di dinamica fluviale;
- rimane il solo ed unico responsabile agli effetti del risarcimento di tutti i danni che fossero arrecati alla proprietà privata, a cose o persone per effetto di quanto autorizzato/concesso e comunque tenendo indenne la Regione Toscana da qualsiasi responsabilità, anche giudiziale, per eventuali danni, reclami o molestie che potessero derivare dall'uso dell'area;
- dovrà provvedere inoltre a ripristinare tempestivamente qualsiasi danno o guasto causato alle opere idrauliche ed al corso d'acqua in generale per effetto del presente atto, in conformità alle prescrizioni che saranno impartite dalla competente autorità idraulica;
- è obbligato, ai sensi dell'art.2 del R.D. n. 523/1904, ad eseguire a proprie spese e non appena ricevute intimazione, tutte quelle varianti e modifiche, compresa anche l'eventuale demolizione delle opere stesse e la messa in pristino dello stato dei luoghi, che, a giudizio insindacabile dell'Autorità idraulica, si rendessero necessarie per garantire il buon regime idraulico o in seguito all'accertamento di effetti dannosi delle opere stesse o per le variate condizioni del corso d'acqua o per ogni altro pubblico interesse che potesse sopravvenire;
- dovrà farsi carico di ogni atto ed onere necessario per procedere all'eventuale occupazione e/o interferenza con i terreni e le proprietà private e/o pubbliche limitrofe;

DATO ATTO che la presente concessione demaniale, decorrente dal 01/01/2016 ai sensi della L.R. 77/2016, può essere rilasciata per la durata massima di nove anni, ai sensi di quanto stabilito dall'art. 5 del Regolamento;

CONSIDERATO che, come espressamente previsto all'art. 23 del Regolamento, alla cessazione della concessione, per decorrenza del termine di durata sopra indicato, rinuncia, revoca o decadenza, la concessione si risolve col conseguente obbligo per il Concessionario di ripristinare, a proprie spese, le aree e i luoghi occupati nel termine assegnato dall'Amministrazione concedente e che in caso contrario si farà luogo all'esecuzione d'ufficio in danno del Concessionario. Il settore competente può, d'ufficio o su istanza del concessionario, valutare l'acquisizione al demanio dei manufatti realizzati dal concessionario medesimo, qualora non derivi alcun onere per la Regione e senza che possa essere riconosciuto alcun compenso o indennizzo a favore del concessionario;

CONSIDERATO che, ai sensi dell'art. 25 del Regolamento, il rinnovo della concessione è ammissibile solo nei casi di cui all'art. 13, comma 1 lettere a), b), c) e g) e che la concessione non è rinnovabile tacitamente alla scadenza. La domanda di rinnovo è presentata, almeno trenta giorni prima della scadenza della concessione, ai sensi e con le modalità di cui all'art. 14. Fino al rilascio della nuova concessione e solo qualora abbia presentato domanda di rinnovo nel termine predetto il richiedente può continuare ad utilizzare l'area con le medesime modalità e condizioni della concessione in scadenza previo pagamento di un corrispettivo commisurato al canone, salvo conguaglio al rilascio della concessione;

CONSIDERATO che il canone demaniale annuo per la concessione di un'area di mq 53.590 ad uso sfalcio (tip. 8.2) ammonta:

- per l'anno 2016 all'importo di € 267,95, determinato in base alle tariffe approvate con la D.G.R.T. 1138 del 15/11/2016;
- per le annualità dal 2017 al 2021 all'importo di € 53,59, determinato in base alle tariffe approvate con la D.G.R.T. 888 del 07/08/2017;
- per l'anno 2022 all'importo € 57,39, determinato applicando alla tariffa suddetta la rivalutazione su base ISTAT ai sensi della D.G.R.T. n. 1219 del 02/11/2022;
- dall'annualità 2023 a € 64,31, importo determinato in base alle tariffe suddette modificate dalla D.G.R.T. n. 1555/2022, precisando che lo stesso potrà essere aggiornato annualmente dalla Giunta Regionale sulla base del tasso di inflazione programmato per l'anno di riferimento;

CONSIDERATO che il canone dovrà essere corrisposto anche se il Concessionario non possa o non voglia fare uso in tutto o in parte della concessione e che in caso di rinuncia il pagamento del canone è dovuto fino e per tutta l'annualità in cui l'istanza è stata presentata;

RITENUTO di commisurare a una annualità del canone il deposito cauzionale di cui all'art. 31 del Regolamento, versato dal concessionario a garanzia del regolare pagamento del canone e/o a titolo di rimborso delle spese eventualmente sostenute da questa Amministrazione e da reintegrare fino alla suddetta misura nel caso di prelievi parziali di somme nel corso della concessione;

TENUTO CONTO che la concessione è rilasciata a titolo oneroso e temporaneo, che sono stati corrisposti gli oneri concessori richiesti dal Settore Politiche Fiscali e Riscossione Tributi fino alla data odierna per l'occupazione demaniale oggetto del presente decreto e che, in ottemperanza agli adempimenti richiesti con la nota sopracitata, il concessionario ha provveduto:

- al versamento del canone 2023 per l'importo di € 64,31, determinato ai sensi della D.G.R.T. n. 888/2017 e ss.mm.ii.;
- al versamento di un deposito cauzionale di € 64,31, pari a una annualità del canone;
- al versamento dell'imposta regionale sulle concessioni del demanio idrico per le annualità 2016, 2021, 2022 e 2023 stabilita dall'art. 1, comma 2, della L.R. n. 2/1971, nell'importo del 50% del canone delle rispettive annualità, per l'importo complessivo di € 196,61;
- all'assolvimento degli obblighi relativi all'imposta di bollo per l'importo di € 16,00 ai sensi del D.P.R. 642/1972, come da documentazione conservata agli atti (pagamento F23 presso la Banca Terre Etrusche di Valdichiana e di Maremma, Filiale di Marsiliana, in data 05/03/024);

RILEVATO che l'inosservanza delle condizioni e prescrizioni cui è vincolato il presente provvedimento, al pari dell'inosservanza delle norme contenute nel Capo VII del R.D. 523/1904, comporterà denuncia all'Autorità Giudiziaria ai sensi dell'art. 374 della L. 2248/1865, allegato F;

DATO ATTO che il presente decreto è sostanzialmente conforme allo schema approvato con Decreto del Direttore n. 463 del 12/02/2016, all. B;

DATO ATTO che, per quanto non espressamente previsto dal presente provvedimento, si applicano le disposizioni legislative e regolamentari, statali e regionali, vigenti in materia;

DATO ATTO che il Responsabile del procedimento, ai sensi della Legge 241/1990 e ss.mm.ii., è il Dirigente del Settore Genio Civile Toscana Sud;

Tutto ciò premesso e considerato

DECRETA

1. di rilasciare al soggetto identificato come "concessionario" nell'allegato "A", parte integrante e sostanziale del presente decreto, la concessione di area demaniale di mq 53.590, situata lungo la

pertinenza del torrente Radicata, per uso sfalcio vegetazione spontanea (tip. 8.2), in località Polverosa, nel comune di Orbetello (GR), così come rappresentato nell'elaborato cartografico facente parte integrante e sostanziale del presente decreto (allegato "B");

2. di stabilire che gli effetti della presente concessione decorrono, ai sensi della L.R. 77/2016, dal 01/01/2016 e che la stessa avrà durata di nove anni, con scadenza il 31/12/2024;
3. di dare atto che il Concessionario, per effetto del presente provvedimento, risulta soggetto agli obblighi di cui all'art. 22 del Regolamento, alle prescrizioni nonché alle disposizioni in materia di rinnovo e cessazione della Concessione di cui agli articoli 23 e 25 del Regolamento, distintamente evidenziate in narrativa;
4. di dare atto che il presente provvedimento è rilasciato ai soli fini di tutela delle opere idrauliche e del buon regime delle acque pubbliche, giusto l'art. 2 del R.D. 523/1904, e pertanto fa salvi e impregiudicati i diritti di terzi. Il destinatario è tenuto a munirsi di tutti gli ulteriori titoli abilitativi e atti di assenso previsti dalle leggi vigenti;
5. di non procedere alla registrazione fiscale del presente provvedimento, considerato che l'ammontare dell'imposta proporzionale dovuta per l'intera durata della concessione risulta inferiore all'importo di euro 200,00, ai sensi dell'art. 2, parte II della Tariffa del D.P.R. 131/1986. Resta ferma comunque la possibilità da parte del concessionario, in caso d'uso, di provvedere alla sua registrazione;
6. di trasmettere telematicamente il presente provvedimento al Concessionario.

Avverso il presente provvedimento è ammesso ricorso all'Autorità Giudiziaria competente nei termini di legge.

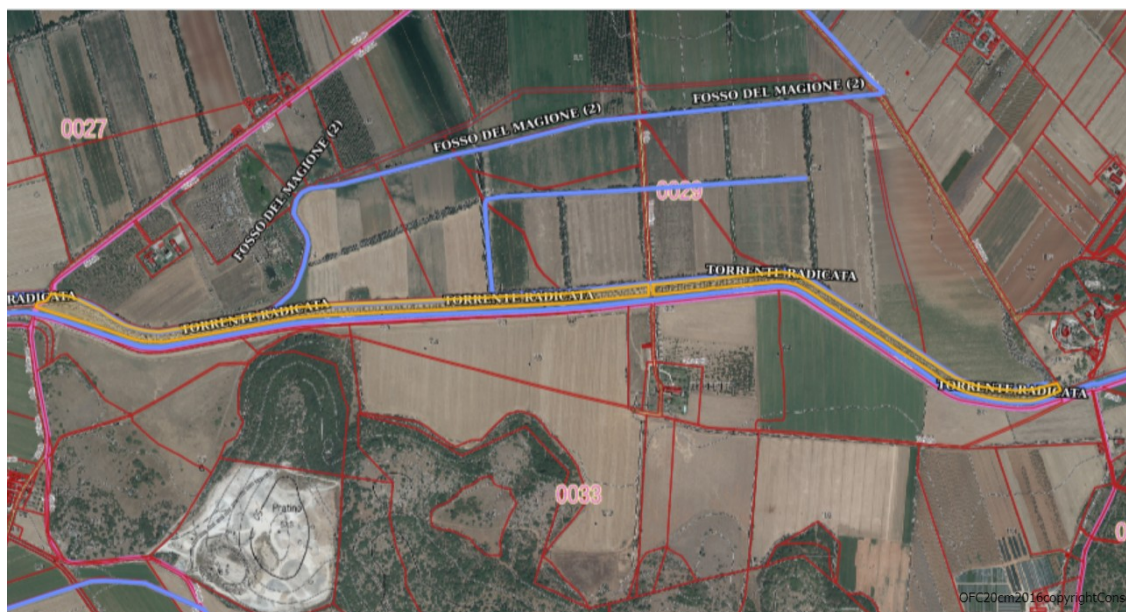
Il Dirigente

Allegati n. 2

- A* *Dati concessionario*
35d3114fbfbfdceceb2f37fafa5c74f9645fb8ae20443591025e430954df14a7
- B* *Cartografia*
0cad722cff1856e9674d833c507cfd52aca1aca982e2bb026e0decef38a9de65

ALLEGATO "B"

Pratica SiDIT n. 4316/2019 (Proc. n. 487/2024) - L.R. 77/2016 - Concessione di area demaniale di mq 53.590, situata lungo la pertinenza del torrente Radicata, per uso sfalcio vegetazione spontanea (tip. 8.2), in località Polverosa nel comune di Orbetello (GR).





REGIONE TOSCANA

DIREZIONE DIFESA DEL SUOLO E PROTEZIONE CIVILE

SETTORE GENIO CIVILE TOSCANA SUD

Responsabile di settore Renzo RICCIARDI

Incarico: DECR. DIRIG. CENTRO DIREZIONALE n. 8656 del 21-05-2021

Decreto non soggetto a controllo ai sensi della D.G.R. n. 553/2016

Numero adozione: 9887 - Data adozione: 10/05/2024

Oggetto: Oggetto : Pratica SIDIT n. 111760/2020 - Proc. 1837/21. T.U. 11/12/1933 n. 1775 - Rinnovo con variante non sostanziale della concessione di derivazione di acqua dal Fiume Bruna in località Vezzosa - Braccagni nel comune di Grosseto, per uso agricolo.

Il presente atto è pubblicato integralmente sul BURT ai sensi degli articoli 4, 5 e 5 bis della l.r. 23/2007 e sulla banca dati degli atti amministrativi della Giunta regionale ai sensi dell'art.18 della l.r. 23/2007. E' escluso dalla pubblicazione l'allegato A nel rispetto dei limiti alla trasparenza posti dalla normativa statale.

Data certificazione e pubblicazione in banca dati ai sensi L.R. 23/2007 e ss.mm.: 10/05/2024

Documento informatico firmato digitalmente ai sensi del testo unico D.P.R. 28 dicembre 2000,n. 445, del D.Lgs. 7 marzo 2005, n. 82 e norme collegate, il quale sostituisce il testo cartaceo e la firma autografa.

Numero interno di proposta: 2024AD011179

IL DIRIGENTE

VISTI:

- il R.D. 11/12/1933, n. 1775;
- il D.P.R. 26/10/1972 n. 642;
- il D.L.vo 31/03/1998, n. 112;
- la legge n. 241 del 1990 “Nuove norme del procedimento amministrativo”, come modificata dalla legge n. 69 del 2009 e s.m.i.;
- il D. Lgs. del 03/04/2006 n. 152, “Norme in materia ambientale”, artt. 95 e 96;
- la Deliberazione del Consiglio della Regione Toscana n. 6 del 25/01/2005 “Approvazione del piano di tutela delle acque”;
- i regolamenti emanati dalla Regione Toscana di cui al D.P.G.R. 21/04/2015 n. 50/R/2015, al D.P.G.R. 21/04/2015 n. 51/R/2015 e al D.P.G.R. 16/08/2016 n. 61/R/2016 e il successivo D.P.G.R. n. 46/R/2017 che approva modifiche ai Regolamenti 60/R/2016, 61/R/2016 e 51/R/2015;
- la L.R. n. 80 del 28/12/2015 “Norme in materia di difesa del suolo, tutela delle risorse idriche e tutela della costa e degli abitati costieri”;
- la D.G.R. n. 1341 del 29/12/2015 “Indirizzi operativi per lo svolgimento delle funzioni amministrative regionali in materia di difesa del suolo ai sensi dell’art. 9 comma 4 della L.R. 22/2015”;
- la D.G.R. 23/02/2016 n. 122 per il subentro nei procedimenti ai sensi dell’art. 11bis comma 2 della L.R. 22/2015 in materia di difesa del suolo;
- la Delibera n. 938 del 13/09/2021, Delibera n. 1068 del 01/10/2018 “Determinazione dei canoni sulle utilizzazioni delle acque” e successiva Delibera n. 1035 del 05/08/2019;
- la L.R. 19 del 16/04/2019;
- Delibera n. 1219 del 02/11/2022 “Aggiornamento dei canoni e degli indennizzi del demanio idrico al tasso di inflazione programmata per l’annualità 2022, ai sensi dell’articolo 6, comma 2 della L.R. 28 dicembre 2015 n. 80”.
- la Delibera n. 1554 del 27/12/2022;
- la L.R. n. 48 del 28/12/2023 "Legge di stabilità per l'anno 2024"
- la Delibera n. 1208 del 23/10/2023 “Aggiornamento per l’annualità 2023 dei canoni di concessione per l’uso di acqua e degli indennizzi tenendo conto di quanto previsto dal Documento di Economia e Finanza (NADEF) in merito al "tasso di inflazione programmata (TIP)" del 4,3%”.

VISTA la Concessione rilasciata dalla Regione Toscana con Decreto n. 6405 del 22/10/1998 alla Ditta richiedente (i cui dati identificativi sono esplicitati nell’allegato disciplinare, sotto la lettera A, che costituisce parte integrante e sostanziale del presente atto), per derivare acqua pubblica dal Fiume Bruna in località Vezzosa - Braccagni nel comune di Grosseto, per una portata massima di prelievo di 76,00 l/s e con scadenza 21/10/2008 (Pratica PC 130);

VISTA l’istanza acquisita al protocollo della Provincia di Grosseto n. 173853 del 20/10/2008 e riattivata con richiesta presentata alla Regione Toscana con istanza prot. 178378 del 22/04/2021, della ditta richiedente (i cui dati identificativi sono esplicitati nell’allegato disciplinare, sotto la lettera A, che costituisce parte integrante e sostanziale del presente atto), con la quale viene chiesto il rinnovo con variante non sostanziale (riduzione del prelievo e variazione area da irrigare) della concessione per derivare acqua pubblica dal Fiume Bruna in località Vezzosa - Braccagni nel comune di Grosseto - Pratica SIDIT n. 111760/2020 – Proc. 1837/21;

VISTO il disciplinare, contenente gli obblighi e le condizioni cui è vincolato il rapporto di concessione di derivazione acqua pubblica, firmato dal legale rappresentante della ditta richiedente in data 19/03/2024, allegato al presente atto sotto la lettera “A” e che ne fa parte integrante e sostanziale;

VISTO il parere dell'Autorità di Bacino Distrettuale dell'Appennino Settentrionale;

VISTO il parere della Direzione Agricoltura e Sviluppo Rurale della Regione Toscana - Settore Attività Faunistica Venatoria, Pesca in mare e rapporti con i gruppi di azione locale della pesca (FLAGS), Pesca nelle acque interne – Sede di Grosseto;

CONSIDERATO CHE:

- il prelievo viene effettuato dal corso d'acqua denominato Fiume Bruna (Coordinate Gauss-Boaga Est 1.666.604,57 – Nord 4.748.848,98) in loc. Vezzosa - Braccagni nel Comune di Grosseto, attraverso una pompa mobile da posizionare sull'argine sinistro del fiume;
- la ditta richiedente ha chiesto di derivare una portata di acqua massima pari a 17,00 (diciassettevirgolazero) litri al secondo, una portata media annua di concessione pari a 1,39 (unovirgolatrentanove) litri al secondo, per un volume annuo di 43.920,00 (quarantatremilanovecentoventivirgolazero) metri cubi;
- il prelievo avviene fuori da aree pSIC o Rete Natura 2000, con il supporto degli Uffici competenti in materia si esclude l'attivazione delle procedure di valutazione di incidenza (art. 88, comma 2, della L.R. 30/2015);
- a seguito degli accertamenti effettuati è possibile stabilire che le condizioni locali corrispondono a quanto riportato negli atti tecnici presentati a corredo dell'istanza di rinnovo con variante non sostanziale della concessione;

DATO ATTO:

- che il Concessionario è esente dal pagamento dell'imposta di bollo ai sensi del D.P.R. 642/72 - Tabella Allegato "B" art. 27 bis e s.m.i;
- che a seguito dell'esperita istruttoria non sono emersi ulteriori elementi volti a determinare un provvedimento di diniego al rilascio del rinnovo con variante non sostanziale della concessione demaniale idrica;
- dell'assenza di conflitto di interessi da parte del Dirigente sottoscrittore, ai sensi dell'art. 6 bis della L. 7 agosto 1990, n. 241, introdotto dalla L. 6 novembre 2012, n. 190;

DATO ATTO che il responsabile del procedimento amministrativo, ai sensi della Legge 241/1990 e s.m.i., è il Dirigente del Genio Civile Toscana Sud;

ACCERTATA la regolarità tecnica attestante la correttezza dell'azione amministrativa del presente atto che con la sottoscrizione dello stesso viene attestata;

Tutto ciò premesso e considerato

DECRETA

1. di rilasciare, entro i limiti di disponibilità dell'acqua e fatti salvi i diritti di terzi, alla ditta richiedente (i cui dati identificativi sono esplicitati nell'allegato disciplinare, sotto la lettera A, che costituisce parte integrante e sostanziale del presente atto), il rinnovo con variante non sostanziale (riduzione del prelievo e variazione area da irrigare) della Concessione Demaniale Idrica per la derivazione di acqua pubblica superficiale dal Fiume Bruna in loc. Vezzosa - Braccagni nel Comune di Grosseto, nel punto indicato nella planimetria allegata all'istanza (Coordinate Gauss-Boaga Est 1.666.604,57 – Nord 4.748.848,98);

2. di concedere il prelievo per una portata massima di 17,00 (diciassettevirgolazero) litri al secondo, una portata media annua di 1,39 (unovirgolatrentanove) litri al secondo, per un volume annuale massimo di 43.920,00 (quarantatremilanovecentoventivirgolazero) metri cubi, per uso agricolo;
3. di approvare il disciplinare contenente gli obblighi e le condizioni cui è vincolata la presente concessione di derivazione acqua pubblica, sottoscritto dal legale rappresentate della ditta richiedente in data 19/03/2024 (come previsto dall'art. 56 del regolamento d.p.g.r. 61/R/2016 e succ. mod.) ed allegato al presente decreto sotto la lettera "A", facente parte integrante e sostanziale;
4. di stabilire che la concessione è accordata dal primo giorno utile dopo la scadenza della precedente concessione, per la durata di anni 5 (cinque) successivi e continui decorrenti dalla data del presente Decreto;
5. che la concessione è subordinata alla corresponsione di canone annuale;
6. che l'esercizio della derivazione di acque pubbliche dovrà essere conforme al contenuto degli elaborati progettuali presentati a corredo dell'istanza e dovrà avvenire secondo le prescrizioni contenute nel disciplinare allegato al presente atto sotto la lettera A e che ne fa parte integrante e sostanziale, redatto in conformità allo schema approvato con Delibera G.R. n. 194 del 16/03/2016 e sottoscritto dal legale rappresentante della ditta richiedente, in data 19/03/2024;
7. che la Regione Toscana resta sollevata da ogni onere e responsabilità in dipendenza dell'attingimento, inclusi gli eventuali danni verso terzi e qualsiasi altro danno si possa verificare, durante l'esercizio della derivazione, alle persone ed alla proprietà pubblica e privata, che saranno in ogni caso posti a carico del Concessionario;
8. di trasmettere il presente atto al richiedente.

Avverso il presente provvedimento è ammesso ricorso nei confronti dell'autorità giudiziaria competente nei termini di legge.

IL DIRIGENTE

Allegati n. 1

A

DISCIPLINARE FIRMATO

f92d3552e03f8bda0c6fa78fea63a6ac677bd1b9809a31722e4060f24b5dda9c



REGIONE TOSCANA

DIREZIONE DIFESA DEL SUOLO E PROTEZIONE CIVILE

SETTORE GENIO CIVILE TOSCANA NORD

Responsabile di settore Enzo DI CARLO

Incarico: DECR. DIRIG. CENTRO DIREZIONALE n. 8656 del 21-05-2021

Decreto non soggetto a controllo ai sensi della D.G.R. n. 553/2016

Numero adozione: 9931 - Data adozione: 10/05/2024

Oggetto: R.D. n. 1775/1933 - conclusione positiva della Conferenza di servizi ex art.14 c.1 legge n° 241/1990, in forma semplificata e modalità asincrona, relativa all'istanza intesa ad ottenere la concessione di derivazione acqua pubblica sotterranea nel Comune di Viareggio (LU), ad uso civile, pratica Sidit n. 1096/2024.

Il presente atto è pubblicato integralmente sul BURT ai sensi degli articoli 4, 5 e 5 bis della l.r. 23/2007 e sulla banca dati degli atti amministrativi della Giunta regionale ai sensi dell'art.18 della l.r. 23/2007.

Data certificazione e pubblicazione in banca dati ai sensi L.R. 23/2007 e ss.mm.: 13/05/2024

Documento informatico firmato digitalmente ai sensi del testo unico D.P.R. 28 dicembre 2000, n. 445, del D.Lgs. 7 marzo 2005, n. 82 e norme collegate, il quale sostituisce il testo cartaceo e la firma autografa.

Numero interno di proposta: 2024AD011099

IL DIRIGENTE

Visti:

- il R.D. 11/12/1933, n. 1775;
- la Legge n. 241/1990;
- il D.L.vo 31/03/1998, n. 112;
- la Deliberazione del Consiglio della Regione Toscana n. 6 del 25/01/2005 “Approvazione del piano di tutela delle acque”;
- la L.R. n. 40/2009;
- la L.R. n. 24 del 5 giugno 2012, “Norme per la gestione delle crisi idriche e idropotabili, modifiche alla l.r. 69/2011 ed alla L.R. 91/1998”;
- la L.R. 3 marzo 2015 n. 22 “Riordino delle funzioni provinciali e attuazione della legge 7 aprile 2014 n. 56”;
- i regolamenti emanati dalla Regione Toscana di cui al D.P.G.R. 21/04/2015 n. 50/R/2015 e al D.P.G.R. 21/04/2015 n. 51/R/2015;
- la L.R. 28/12/2015, n. 80 “Norme in materia di difesa del suolo, tutela delle risorse idriche e tutela della costa e degli abitati costieri”;
- il D.P.G.R. 16 agosto 2016, n. 61/R “Regolamento di attuazione dell’articolo 11 commi 1 e 2 della legge regionale 28 dicembre 2015, n. 80 (norme in materia di difesa del suolo, tutela delle risorse idriche e tutela della costa e degli abitati costieri) recante disposizioni per l’utilizzo razionale della risorsa idrica e per la disciplina dei procedimenti di rilascio dei titoli concessori e autorizzatori per l’uso di acqua. Modifiche al d.p.g.r. 51/R/2015”.

Vista l’istanza presentata da Cestari e Benedetti S.r.l. Codice Fiscale:00136950466 con sede legale in Viareggio (LU) Via delle Darsene, 25, trasmessa attraverso la piattaforma R.T. Sidit, prot. 171264 del 14/03/2024, intesa ad ottenere il procedimento di concessione per l’utilizzo di acqua pubblica, ad uso civile, per un volume complessivo pari a 1.620,0 mc/anno, relativa ad un pozzo nel Comune di Viareggio (LU), su arenile demaniale, contraddistinto al Catasto dei terreni del Comune di Viareggio (LU) al foglio 10 mappale 535 prat. Sidit n. 1096/2024.

Vista la nota di indizione prot. n. 0184795 del 22/03/2024, con la quale è stata indetta la conferenza di servizi decisoria, ai sensi dell’art. 14, c.2, legge n. 241/1990, integrata dal D.L. 76/2020 e modificato dal D.L. 13/2023 e ss.mm.ii., in forma semplificata ed in modalità asincrona, ove è indicato:

- a) l’avviso di istruttoria di nuova concessione per l’utilizzo di acqua pubblica di cui in oggetto che è stato pubblicato all’albo pretorio del Comune di Viareggio (LU) per 15 giorni consecutivi a decorrere dalla data del 20/03/2024 e sul sito istituzionale della Regione Toscana;
- b) che la L.R. n. 22/2015 individua l’Ente R.T. quale amministrazione titolare della competenza sul procedimento in oggetto;
- c) che la conclusione positiva del procedimento è subordinata all’acquisizione dei più pareri, intese, concerti, nulla osta o altri atti di assenso, comunque denominati, resi dalle Amministrazioni in indirizzo ai sensi dell’art. 47 comma 7 del DPGRT n. 61/R del 16/08/2017 ed in particolare:
 - Autorità di Bacino Distrettuale Appennino Settentrionale ai fini dell’acquisizione del parere, previsto dall’art. 7, comma 2 del RD 1775/1933;
 - Comune di Viareggio (LU) in merito alla conformità della derivazione in relazione agli eventuali condizionamenti presenti negli strumenti urbanistici comunali, con particolare riguardo al fenomeno dell’intrusione salina;
- d) che il giorno 06/05/2024 è il termine perentorio entro il quale le amministrazioni coinvolte devono rendere le proprie determinazioni relative alla decisione oggetto della Conferenza.

Visti:

- parere di Autorità di Bacino Distrettuale dell'Appennino Settentrionale, prot. n. 0202028 del 03/04/2024, favorevole alle seguenti condizioni:

- che il prelievo non ecceda i 3000,0 mc/anno;
- che la portata massima istantanea non sia superiore a 0,5 l/sec;
- che venga installato il misuratore dei volumi emunti;

- contributo istruttorio di ARPAT prot. n° 0176944 del 18/03/2024 con raccomandazioni:

- nell'uso dell'acqua non siano utilizzati detersivi, saponi o altri prodotti;
- per quanto riguarda l'irrigazione delle aree a verde si raccomanda l'utilizzo di sistemi ad alta efficienza;

- parere Comune di Viareggio (LU) prot. n° 0249200 del 02/05/2024:

- la realizzazione del pozzo può essere dichiarata conforme agli strumenti urbanistici comunali solamente nel caso in cui lo stesso rispetti i parametri indicati nella norma, ossia realizzato in area con conducibilità inferiore a 1000 microsimens e, solamente nel caso di pozzo ad uso domestico, siano rispettate le forme di regolazione dei prelievi per tali usi, definiti dalla Regione Toscana ai sensi dell'articolo 96, comma 11, del D.Lgs. 3 aprile 2006, n. 152 s.m.i., in linea con gli indirizzi dettati dalla Direttiva n. 7 del Piano di bacino stralcio per il bilancio idrico del Lago di Massaciuccoli;

Considerato che i lavori della Conferenza devono concludersi non oltre quarantacinque giorni in quanto sono coinvolte amministrazioni preposte alla tutela ambientale e della salute dei cittadini, dalla data della prima riunione sopra indicata.

Vista la Relazione d'istruttoria della conferenza di servizi redatta dai tecnici del GCTN il 06/05/2024.

Dato atto che il responsabile del procedimento è il sottoscritto dirigente e che non sussiste, nei propri confronti, conflitto di interessi ai sensi dell'art. 6 bis della Legge 241/1990;

Tutto ciò premesso e considerato;

DECRETA

1. di concludere positivamente la Conferenza di servizi ex art.14 c.1 legge n° 241/1990, integrata dal D.L. 76/2020, modificato dal D.L. 13/2023, in forma semplificata e modalità asincrona, come sopra indetta e svolta, che sostituisce ad ogni effetto tutti gli atti di assenso, comunque denominati, di competenza delle amministrazioni e dei gestori di beni e servizi pubblici interessati, riguardante l'istanza presentata Cestari e Benedetti S.r.l. Codice Fiscale: 00136950466 con sede legale in Viareggio (LU) Via delle Darsene, 25, prot. n° 171264 del 14/03/2024, intesa ad ottenere la concessione di derivazione acqua pubblica sotterranea nel Comune di Viareggio (LU), ad uso civile, per un volume complessivo pari a 1.620,0 mc/anno, pratica Sidit n. 1096/2024, con le seguenti prescrizioni:

- usi specifici concessi: lavaggio attrezzature, irrigazione aree a verde e abbattimento polveri;
- la portata massima non sia superiore a 0,5 l/sec;
- obbligo della manutenzione del misuratore dei volumi;
- nell'uso non siano utilizzati detersivi, saponi o altri prodotti;
- divieto dell'acqua per gli usi umani, così come definiti dal D. Lgs 18/2023.

2. Di stabilire che, ai sensi dell'art. 21-quater della legge n. 241/90, i termini di efficacia del presente atto decorreranno dalla data di riconoscimento della concessione di derivazione.
3. Di disporre che, ai fini di cui sopra, copia del presente decreto sia trasmessa in forma telematica alle Amministrazioni ed ai soggetti che per legge devono intervenire nel procedimento ed ai soggetti nei confronti dei quali il provvedimento finale è destinato a produrre effetti diretti, ai loro rispettivi indirizzi.
4. Di dare atto che avverso il presente decreto, entro 10 giorni dalla sua comunicazione, le amministrazioni preposte alla tutela ambientale, paesaggistico-territoriale, dei beni culturali o alla tutela della salute e della pubblica incolumità dei cittadini possono proporre opposizione al Presidente del Consiglio dei Ministri ai sensi dell'art. 14-quinquies, legge n. 241/1990; per le amministrazioni statali l'opposizione è proposta dal Ministro competente.
5. Di dare atto che avverso il presente provvedimento è ammesso ricorso all'Autorità Giudiziaria competente nei termini di Legge.
6. Di dare atto che gli atti inerenti il procedimento sono depositati presso il Genio Civile Toscana Nord – sede di Lucca, accessibili da parte di chiunque vi abbia interesse secondo le modalità ed i limiti previsti dalle vigenti norme in materia di accesso ai documenti amministrativi.

IL DIRIGENTE



REGIONE TOSCANA

DIREZIONE DIFESA DEL SUOLO E PROTEZIONE CIVILE

SETTORE GENIO CIVILE VALDARNO SUPERIORE

Responsabile di settore Gennarino COSTABILE

Incarico: DECR. DIRIG. CENTRO DIREZIONALE n. 8656 del 21-05-2021

Decreto non soggetto a controllo ai sensi della D.G.R. n. 553/2016

Numero adozione: 9936 - Data adozione: 10/05/2024

Oggetto: R.D. 11/12/1933 n. 1775 - Regolamento Regione Toscana n. 61/r del 16/08/2016 e s.m.i. - SiDIT: Procedimento 891/2024; Pratica n. 417075/2020; Codice locale n. 2617 - Domanda di concessione acque superficiali e sotterranee per la derivazione di acque pubbliche nel Comune di Scandicci, località Villa Margheri.

Il presente atto è pubblicato integralmente sul BURT ai sensi degli articoli 4, 5 e 5 bis della l.r. 23/2007 e sulla banca dati degli atti amministrativi della Giunta regionale ai sensi dell'art.18 della l.r. 23/2007. E' escluso dalla pubblicazione l'allegato A nel rispetto dei limiti alla trasparenza posti dalla normativa statale.

Data certificazione e pubblicazione in banca dati ai sensi L.R. 23/2007 e ss.mm.: 13/05/2024

Documento informatico firmato digitalmente ai sensi del testo unico D.P.R. 28 dicembre 2000,n. 445, del D.Lgs. 7 marzo 2005, n. 82 e norme collegate, il quale sostituisce il testo cartaceo e la firma autografa.

Numero interno di proposta: 2024AD011262

IL DIRIGENTE

VISTO il R.D. 11 dicembre 1933, n. 1775, “Testo unico delle disposizioni sulle acque e impianti elettrici”;

VISTA la L. 7 agosto 1990, n. 241, “Nuove norme in materia di procedimento amministrativo e di diritto di accesso ai documenti amministrativi” e ss.mm.ii.;

VISTO il D.Lgs 31 marzo 1998, n. 112, “Conferimento di funzioni e compiti amministrativi dello Stato alle regioni ed agli enti locali”, in attuazione del capo I della legge 15 marzo 1997, n. 59;

VISTA la Deliberazione del Consiglio della Regione Toscana 25 gennaio 2005, n. 6, “Approvazione del piano di tutela delle acque”;

VISTO il D.Lgs. 3 aprile 2006, n. 152, “Norme in materia ambientale”;

VISTA la L.R. 3 marzo 2015, n. 22, “Riordino delle funzioni provinciali e attuazione della legge 7 aprile 2014 n. 56”;

VISTA la L.R. 28 dicembre 2015, n. 80, “Norme in materia di difesa del suolo, tutela delle risorse idriche e tutela della costa e degli abitati costieri”;

VISTI i regolamenti della Regione Toscana:

- 21 aprile 2015, n. 51/R, “Regolamento di attuazione dell’articolo 11, comma 1, lettere e) ed f) della legge regionale 28 dicembre 2015 n. 80. Disciplina degli obblighi di misurazione delle portate e dei volumi dei prelievi e delle restituzioni di acqua pubblica e delle modalità di trasmissione dei risultati delle misurazioni”;

- 16 agosto 2016, n. 61/R “Regolamento di attuazione dell'articolo 11, commi 1 e 2, della legge regionale 28 dicembre 2015 n. 80 (Norme in materia di difesa del suolo, tutela delle risorse idriche e tutela della costa e degli abitati costieri) recante disposizioni per l'utilizzo razionale della risorsa idrica e per la disciplina dei procedimenti di rilascio dei titoli concessori e autorizzatori per l'uso di acqua. Modifiche al D.P.G.R. 51/R/2015”.

VISTA la D.G.R. 21 gennaio 2019, n. 58, pubblicata nel BURT il 30/01/2019, recante “Indirizzi di prima applicazione per la valutazione ambientale ex ante delle derivazioni idriche e l’individuazione del deflusso ecologico in relazione agli obiettivi di qualità ambientale definiti dai Piani di Gestione delle Acque delle Autorità di Distretto Idrografico ricadenti nel territorio della Regione Toscana”;

VISTA la D.G.R. 1 ottobre 2018 n. 1068 “Delibera di determinazione dei canoni sulle utilizzazioni delle acque per l’annualità 2018” e successive delibere di aggiornamento dei canoni sulla base del tasso di inflazione programmata (TIP);

CONSIDERATO che con domanda in data 17/01/2024 prot. n. 25699 il richiedente come meglio identificato nell’allegato al presente atto per farne parte integrante e sostanziale (allegato A), ha fatto richiesta di concessione di acque superficiali e sotterranee per la derivazione di acque pubbliche nel comune di Scandicci, località Villa Margheri, nel terreno individuato al N.C.T nel foglio n. 22, particella n. 595, per uso agricolo;

VISTI gli esiti dell’istruttoria svolta dal Settore Genio Civile Valdarno Superiore, Ufficio di Firenze, le caratteristiche della derivazione possono essere così sintetizzate:

- la quantità di acqua da derivare, sulla quale è calcolato il canone di concessione, viene prelevata tramite n. 1 pozzo ed è fissata nella misura della portata media di 0,13 l/s, pari al fabbisogno di 4000 mc/anno, destinata ad uso agricolo;

CONSIDERATO che il richiedente ha versato in data 18/04/2024 la somma di € 197,77 (*euro centonovantasette virgola settantasette centesimi*) tramite bonifico su C/C bancario IBAN IT41 X 07601 02800 001031581018 intestato a Regione Toscana, di cui € 90,15 (*euro novanta virgola quindici centesimi*) a titolo di cauzione a garanzia del pagamento del canone di concessione di derivazione d’acqua pubblica ai sensi dell’art. 60 della D.P.G.R. 61/R/2016 e della D.G.R.T. n. 1068/2018 e degli obblighi assunti con il disciplinare di concessione, somma che sarà restituita alla scadenza della concessione senza rinnovo;

DATO ATTO che il richiedente ha sottoscritto il Disciplinare conservato agli atti e allegato al presente decreto per farne parte integrante e sostanziale (allegato A), contenente gli obblighi e le condizioni cui è vincolata la concessione di acque pubbliche di cui all’oggetto;

DATO ATTO CHE il Disciplinare sottoscritto è conforme allo schema tipo approvato con D.G.R. n. 194 del 16/03/2016;

RITENUTA l'istanza presentata meritevole di approvazione;

DATO ATTO che il responsabile del procedimento amministrativo, ai sensi della L. 241/1990 e s.m.i., è il titolare di incarico di Elevata Qualificazione "Procedure tecnico autorizzative in materia di acque";

DATO ATTO che l'imposta di bollo relativa al presente atto è stata regolarmente assolta;

Tutto ciò premesso e considerato

DECRETA

1. di rilasciare, entro i limiti di disponibilità della risorsa e fatti salvi i diritti di terzi, al richiedente come meglio identificato nell'allegato al presente atto per farne parte integrante e sostanziale (allegato A), la concessione di acque sotterranee tramite n. 1 pozzo ubicato al foglio n. 22, particella n. 595, nel comune di Scandicci, località Villa Margheri, per uso agricolo, per una portata media di 0,13 l/s di acqua sulla base della quale sarà calcolato il canone di concessione;
2. di stabilire la durata della concessione in anni 20 con decorrenza dalla data del presente atto;
3. di approvare il Disciplinare conservato agli atti dell'ufficio scrivente e allegato al presente decreto per farne parte integrante e sostanziale (allegato A), contenente gli obblighi e le condizioni cui è vincolata la concessione di acque pubbliche di cui all'oggetto;
4. di dichiarare che gli obblighi derivanti dalla presente concessione sono regolati come stabilito nel Disciplinare di Concessione richiamato e approvato al precedente punto 3;
5. di dichiarare che, ai sensi delle D.G.R. n. 1068/2018 e successive delibere di aggiornamento dei canoni sulla base del tasso di inflazione programmata (TIP), il canone annuo è stabilito nella misura di € 90,15 (*euro novanta virgola quindici centesimi*);
6. di dichiarare che la Regione Toscana resta sollevata da ogni onere e responsabilità in dipendenza dell'attingimento, inclusi gli eventuali danni verso terzi e qualsiasi altro danno si possa verificare, durante l'esercizio della derivazione, alle persone ed alla proprietà pubblica e privata, che saranno in ogni caso posti a carico del Concessionario;
7. di trasmettere il presente provvedimento al Concessionario e al Comune di Scandicci.

Avverso il presente provvedimento è ammesso ricorso all'Autorità Giudiziaria competente nei termini di legge.

IL DIRIGENTE

Allegati n. 1

A

DISCIPLINARE

4dee0640ab55b49183dc5d4507ad2225d5b06161ea8a20296ba092f0deef0398



REGIONE TOSCANA

DIREZIONE DIFESA DEL SUOLO E PROTEZIONE CIVILE

SETTORE GENIO CIVILE VALDARNO SUPERIORE

Responsabile di settore Gennarino COSTABILE

Incarico: DECR. DIRIG. CENTRO DIREZIONALE n. 8656 del 21-05-2021

Decreto non soggetto a controllo ai sensi della D.G.R. n. 553/2016

Numero adozione: 9937 - Data adozione: 10/05/2024

Oggetto: r.d. 1775/33 - Regolamento Regione Toscana n. 61/r del 16/08/2016 e s.m.i. - Procedimento-Pratica SiDIT n. 1592/2024-959/2024; Concessione di derivazione di acque pubbliche nel Comune di Monteriggioni, Località La Farneta.

Il presente atto è pubblicato integralmente sul BURT ai sensi degli articoli 4, 5 e 5 bis della l.r. 23/2007 e sulla banca dati degli atti amministrativi della Giunta regionale ai sensi dell'art.18 della l.r. 23/2007. E' escluso dalla pubblicazione l'allegato A nel rispetto dei limiti alla trasparenza posti dalla normativa statale.

Data certificazione e pubblicazione in banca dati ai sensi L.R. 23/2007 e ss.mm.: 13/05/2024

Documento informatico firmato digitalmente ai sensi del testo unico D.P.R. 28 dicembre 2000,n. 445, del D.Lgs. 7 marzo 2005, n. 82 e norme collegate, il quale sostituisce il testo cartaceo e la firma autografa.

Numero interno di proposta: 2024AD011269

IL DIRIGENTE

VISTO il R.D. 11 dicembre 1933 n. 1775 "Testo unico delle disposizioni sulle acque e impianti elettrici";

VISTA la L. 7 agosto 1990 n. 241 e ss. mm.ii.;

VISTO il D.Lgs 31 marzo 1998 n. 112 "Conferimento di funzioni e compiti amministrativi dello Stato alle regioni ed agli enti locali", in attuazione del capo I della legge 15 marzo 1997, n. 59;

VISTA la Deliberazione del Consiglio della Regione Toscana 25 gennaio 2005 n. 6 "Approvazione del piano di tutela delle acque";

VISTO il D.Lgs. 3 aprile 2006 n. 152 "Norme in materia ambientale";

VISTA la L.R. 3 marzo 2015 n. 22 "Riordino delle funzioni provinciali e attuazione della legge 7 aprile 2014 n. 56";

VISTA la L.R. 28 dicembre 2015 n. 80 "Norme in materia di difesa del suolo, tutela delle risorse idriche e tutela della costa e degli abitati costieri";

VISTI i regolamenti della Regione Toscana:

- 21 aprile 2015, n. 51/R "Regolamento di attuazione dell'articolo 11, comma 1, lettere e) ed f) della legge regionale 28 dicembre 2015 n. 80. Disciplina degli obblighi di misurazione delle portate e dei volumi dei prelievi e delle restituzioni di acqua pubblica e delle modalità di trasmissione dei risultati delle misurazioni";

- 16 agosto 2016, n. 61/R "Regolamento di attuazione dell'articolo 11, commi 1 e 2, della legge regionale 28 dicembre 2015 n. 80 (Norme in materia di difesa del suolo, tutela delle risorse idriche e tutela della costa e degli abitati costieri) recante disposizioni per l'utilizzo razionale della risorsa idrica e per la disciplina dei procedimenti di rilascio dei titoli concessori e autorizzatori per l'uso di acqua. Modifiche al D.P.G.R. 51/R/2015";

VISTA la delibera della Giunta regionale 21/01/2019 n. 58, pubblicata nel Burt il 30/01/2019, recante "Indirizzi di prima applicazione per la valutazione ambientale ex ante delle derivazioni idriche e l'individuazione del deflusso ecologico in relazione agli obiettivi di qualità ambientale definiti dai Piani di gestione delle Acque delle autorità di Distretto Idrografico ricadenti nel territorio della Regione Toscana";

VISTA la delibera della Giunta Regionale del 1 ottobre 2018 n. 1068 "Delibera di determinazione dei canoni sulle utilizzazioni delle acque per l'annualità 2018" e successive delibere di aggiornamento dei canoni sulla base del tasso di inflazione programmata (TIP);

CONSIDERATO che con domanda in data 04/03/2024 al numero protocollo 149808 il richiedente, come meglio identificato nell'allegato al presente atto per farne parte integrante e sostanziale (allegato A), ha fatto Domanda di concessione di derivazione di acqua pubblica nel Comune di Monteriggioni, Località La Farneta, nel terreno individuato al N.C.T nel foglio n. 86, particella n. 23, ad uso AGRICOLO;

VISTI gli esiti dell'istruttoria svolta dall'Ufficio e le caratteristiche della derivazione che possono essere così sintetizzate:

- la quantità di acqua da derivare, sulla quale è calcolato il canone di concessione, è fissata in misura della portata media di 0,09 l/s, per un fabbisogno di 2.800 metri cubi annui, destinati ad uso AGRICOLO;

CONSIDERATO CHE la società richiedente ha versato in data 02-05-2024 la somma di € 88,24 (euro ottantotto virgola ventiquattro centesimi), a titolo di cauzione a garanzia del pagamento del canone di concessione di derivazione d'acqua pubblica ai sensi dell'art. 60 della D.P.G.R. 61/R/2016 e della

D.G.R.T. n. 1068/2018 e degli obblighi assunti con il disciplinare di concessione, somma che sarà restituita alla scadenza della concessione senza rinnovo, la somma di € 58,83 (euro cinquantotto virgola ottantatré centesimi) per rateo del canone anticipato per l'annualità 2024, e la somma di € 40,00 (euro quaranta virgola zero centesimi) a titolo di contributo ex art. 7 del R.D. 1775/1933;

DATO ATTO CHE il richiedente ha sottoscritto il Disciplinare conservato agli atti e allegato al presente decreto per farne parte integrante e sostanziale (allegato A), contenente gli obblighi e le condizioni cui è vincolata la concessione di acque pubbliche di cui all'oggetto;

DATO ATTO CHE il Disciplinare in questione è conforme allo schema tipo approvato con Delibera G.R.T. n. 194 del 16/03/2016;

RITENUTA l'istanza presentata meritevole di approvazione;

DATO ATTO che il responsabile del procedimento amministrativo, ai sensi della Legge 241/1990 e s.m.i., è il titolare di incarico di Elevata Qualificazione in "Procedure tecnico autorizzative in materia di acque - Valdarno Superiore";

DATO ATTO CHE l'imposta di bollo relativa al presente atto è stata regolarmente assolta;

Tutto ciò premesso e considerato

DECRETA

1. di rilasciare, entro i limiti di disponibilità dell'acqua e fatti salvi i diritti di terzi, al richiedente, come meglio identificato nell'allegato al presente atto per farne parte integrante e sostanziale (allegato A), la concessione di acque sotterranee tramite POZZO ubicato al foglio n. 86, particella n. 23 nel Comune di Monteriggioni, Località La Farneta, per uso AGRICOLO, per una portata media di 0,09 l/s di acqua sulla base della quale sarà calcolato il canone di concessione;
2. di stabilire la durata della concessione in anni 20 (venti) con decorrenza dalla data del presente atto;
3. di approvare il Disciplinare conservato agli atti dell'ufficio scrivente e allegato al presente decreto per farne parte integrante e sostanziale (allegato A), contenente gli obblighi e le condizioni cui è vincolata la concessione di acque pubbliche di cui all'oggetto;
4. di dichiarare che gli obblighi derivanti dalla presente concessione sono regolati come stabilito nel Disciplinare di Concessione richiamato e approvato al precedente punto 3;
5. di dichiarare che ai sensi della D.G.R. n. 1068/2018 e successive delibere di aggiornamento dei canoni sulla base del tasso di inflazione programmata (TIP), il canone annuo è stabilito nella misura di € 88,24 (euro ottantotto virgola ventiquattro centesimi);
6. di dichiarare che la Regione Toscana resta sollevata da ogni onere e responsabilità in dipendenza dell'attingimento, inclusi gli eventuali danni verso terzi e qualsiasi altro danno si possa verificare, durante l'esercizio della derivazione, alle persone ed alla proprietà pubblica e privata, che saranno in ogni caso posti a carico del Concessionario;
7. di trasmettere il presente provvedimento al Concessionario e al Comune di Monteriggioni;

Avverso il presente provvedimento è ammesso ricorso nei confronti dell'autorità giudiziaria competente nei termini di legge.

IL DIRIGENTE

Allegati n. 1

A

DISCIPLINARE

d9081ae0db53e80b59e7a46d86cc38b45cd9c89463d625a0570e7dfc65fedf93



REGIONE TOSCANA

DIREZIONE DIFESA DEL SUOLO E PROTEZIONE CIVILE

SETTORE GENIO CIVILE TOSCANA SUD

Responsabile di settore Renzo RICCIARDI

Incarico: DECR. DIRIG. CENTRO DIREZIONALE n. 8656 del 21-05-2021

Decreto non soggetto a controllo ai sensi della D.G.R. n. 553/2016

Numero adozione: 9938 - Data adozione: 10/05/2024

Oggetto: Pratica SiDIT n. 2943/2022 - Rettifica errore materiale - Decreto dirigenziale n. 8726 del 22/04/2024 "Oggetto: Pratica SiDIT n. 2943/2022 - Proc. 1066/2024; Cod. loc. 26/2022 - Concessione di area demaniale di mq 14100 per uso taglio arbustivo ed arboreo (tip. 8.3), situata lungo tratti del fiume Ombrone (TS65793, TS64973), in località P. Annesione nel comune di Grosseto".

Il presente atto è pubblicato integralmente sul BURT ai sensi degli articoli 4, 5 e 5 bis della l.r. 23/2007 e sulla banca dati degli atti amministrativi della Giunta regionale ai sensi dell'art.18 della l.r. 23/2007. E' escluso dalla pubblicazione l'allegato A nel rispetto dei limiti alla trasparenza posti dalla normativa statale.

Data certificazione e pubblicazione in banca dati ai sensi L.R. 23/2007 e ss.mm.: 13/05/2024

Documento informatico firmato digitalmente ai sensi del testo unico D.P.R. 28 dicembre 2000,n. 445, del D.Lgs. 7 marzo 2005, n. 82 e norme collegate, il quale sostituisce il testo cartaceo e la firma autografa.

Numero interno di proposta: 2024AD011298

IL DIRIGENTE

VISTA la legge 7 agosto 1990, n. 241 “Nuove norme in materia di procedimento amministrativo e di diritto di accesso ai documenti amministrativi”;

VISTA la legge regionale 23 luglio 2009, n. 40 “Norme sul procedimento amministrativo, per la semplificazione e la trasparenza dell’attività amministrativa”;

VISTO il Decreto del Presidente della Giunta Regionale Toscana n. 60/R del 12/08/2016 “Regolamento in attuazione dell’art. 5 della LR 80/2015, recante disciplina per il rilascio delle concessioni per l’utilizzo del demanio idrico e criteri per la determinazione dei canoni”;

VISTO il decreto dirigenziale n. 8726 del 22/04/2024 “Oggetto: Pratica SiDIT n. 2943/2022 - Proc. 1066/2024; Cod. loc. 26/2022 Concessione di area demaniale di mq 14100 per uso taglio arbustivo ed arboreo (tip. 8.3), situata lungo tratti del fiume Ombrone (TS65793, TS64973), in località P. Annessione nel comune di Grosseto”;

CONSIDERATO che, per mero errore materiale nella predisposizione dell’allegato “A” del sopracitato decreto dirigenziale, il Direttore dei Lavori non è stato identificato in maniera corretta;

RITENUTA pertanto la necessità di provvedere alla rettifica dell’errore materiale rilevato;

DATO ATTO che il Responsabile del procedimento, ai sensi della Legge 241/1990, è il Dirigente del Settore Genio Civile Toscana Sud;

Tutto ciò premesso e considerato

DECRETA

1. di rettificare il decreto dirigenziale n. 8726 del 22/04/2024 “Oggetto: Pratica SiDIT n. 2943/2022 - Proc. 1066/2024; Cod. loc. 26/2022 Concessione di area demaniale di mq 14100 per uso taglio arbustivo ed arboreo (tip. 8.3), situata lungo tratti del fiume Ombrone (TS65793, TS64973), in località P. Annessione nel comune di Grosseto” sostituendone il relativo allegato “A” con l’allegato facente parte integrante e sostanziale del presente decreto (allegato “A”);
2. di confermare per il resto il contenuto del decreto dirigenziale predetto;
3. di trasmettere telematicamente il presente provvedimento al Concessionario e al Tecnico incaricato.

Avverso il presente provvedimento è ammesso ricorso all’Autorità Giudiziaria competente nei termini di legge.

Il Dirigente

Allegati n. 1

A

Dati concessionario

bb60f8c5f39cb47836a5ca54dc9b7a47c065880bf1d8806af1fc265a10aedc0a



REGIONE TOSCANA

DIREZIONE DIFESA DEL SUOLO E PROTEZIONE CIVILE

SETTORE GENIO CIVILE VALDARNO SUPERIORE

Responsabile di settore Gennarino COSTABILE

Incarico: DECR. DIRIG. CENTRO DIREZIONALE n. 8656 del 21-05-2021

Decreto non soggetto a controllo ai sensi della D.G.R. n. 553/2016

Numero adozione: 9945 - Data adozione: 10/05/2024

Oggetto: r.d. 1775/33 - Regolamento Regione Toscana n. 61/r del 16/08/2016 e s.m.i. - Procedimento-Pratica SiDIT n. 609/2024-424373/2020; Codice locale n. 4299. Concessione di derivazione di acque pubbliche nel Comune di Poggibonsi, Località Bellavista.

Il presente atto è pubblicato integralmente sul BURT ai sensi degli articoli 4, 5 e 5 bis della l.r. 23/2007 e sulla banca dati degli atti amministrativi della Giunta regionale ai sensi dell'art.18 della l.r. 23/2007. E' escluso dalla pubblicazione l'allegato A nel rispetto dei limiti alla trasparenza posti dalla normativa statale.

Data certificazione e pubblicazione in banca dati ai sensi L.R. 23/2007 e ss.mm.: 13/05/2024

Documento informatico firmato digitalmente ai sensi del testo unico D.P.R. 28 dicembre 2000, n. 445, del D.Lgs. 7 marzo 2005, n. 82 e norme collegate, il quale sostituisce il testo cartaceo e la firma autografa.

Numero interno di proposta: 2024AD011260

IL DIRIGENTE

VISTO il R.D. 11 dicembre 1933 n. 1775 "Testo unico delle disposizioni sulle acque e impianti elettrici";

VISTA la L. 7 agosto 1990 n. 241 e ss. mm.ii.;

VISTO il D.Lgs 31 marzo 1998 n. 112 "Conferimento di funzioni e compiti amministrativi dello Stato alle regioni ed agli enti locali", in attuazione del capo I della legge 15 marzo 1997, n. 59;

VISTA la Deliberazione del Consiglio della Regione Toscana 25 gennaio 2005 n. 6 "Approvazione del piano di tutela delle acque";

VISTO il D.Lgs. 3 aprile 2006 n. 152 "Norme in materia ambientale";

VISTA la L.R. 3 marzo 2015 n. 22 "Riordino delle funzioni provinciali e attuazione della legge 7 aprile 2014 n. 56";

VISTA la L.R. 28 dicembre 2015 n. 80 "Norme in materia di difesa del suolo, tutela delle risorse idriche e tutela della costa e degli abitati costieri";

VISTI i regolamenti della Regione Toscana:

- 21 aprile 2015, n. 51/R "Regolamento di attuazione dell'articolo 11, comma 1, lettere e) ed f) della legge regionale 28 dicembre 2015 n. 80. Disciplina degli obblighi di misurazione delle portate e dei volumi dei prelievi e delle restituzioni di acqua pubblica e delle modalità di trasmissione dei risultati delle misurazioni";

- 16 agosto 2016, n. 61/R "Regolamento di attuazione dell'articolo 11, commi 1 e 2, della legge regionale 28 dicembre 2015 n. 80 (Norme in materia di difesa del suolo, tutela delle risorse idriche e tutela della costa e degli abitati costieri) recante disposizioni per l'utilizzo razionale della risorsa idrica e per la disciplina dei procedimenti di rilascio dei titoli concessori e autorizzatori per l'uso di acqua. Modifiche al D.P.G.R. 51/R/2015";

VISTA la delibera della Giunta regionale 21/01/2019 n. 58, pubblicata nel Burt il 30/01/2019, recante "Indirizzi di prima applicazione per la valutazione ambientale ex ante delle derivazioni idriche e l'individuazione del deflusso ecologico in relazione agli obiettivi di qualità ambientale definiti dai Piani di gestione delle Acque delle autorità di Distretto Idrografico ricadenti nel territorio della Regione Toscana";

VISTA la delibera della Giunta Regionale del 1 ottobre 2018 n. 1068 "Delibera di determinazione dei canoni sulle utilizzazioni delle acque per l'annualità 2018" e successive delibere di aggiornamento dei canoni sulla base del tasso di inflazione programmata (TIP);

CONSIDERATO che con domanda in data 21/06/2018 al numero protocollo 328748 il richiedente UNIBLOC SRL, con sede legale in Poggibonsi loc. Bellavista n. 25, C.F. 00291200525, ha fatto Domanda di concessione di derivazione di acqua pubblica nel Comune di Poggibonsi, Località Bellavista, nel terreno individuato al N.C.T nel foglio n. 50, particella n. 115, ad uso PRODUZIONE BENI SERVIZI;

VISTI gli esiti dell'istruttoria svolta dall'Ufficio e le caratteristiche della derivazione che possono essere così sintetizzate:

- la quantità di acqua da derivare, sulla quale è calcolato il canone di concessione, è fissata in misura della portata media di 0,094 l/s, per un fabbisogno di 2.970 metri cubi annui, destinati ad uso PRODUZIONE BENI SERVIZI;

CONSIDERATO CHE la società richiedente ha versato in data la somma di € 198,00 (*euro centonovantotto virgola zero centesimi*) tramite bonifico su C/C bancario IBAN IT41 X 07601 02800 001031581018 intestato a Regione Toscana per integrazione della cauzione di € 844,43 già versata presso la Tesoreria dell'Amministrazione Provinciale di Siena come da quietanza n. 9072 del 26/11/2002 (incamerata dalla Regione Toscana con Reversale n. 3550 ed impegno n. 11339) e della cauzione di € 1.062,95 già versata sul codice iban n. IT41X0760102800001031581018 della Regione Toscana in data 28/12/2020, a garanzia del pagamento del canone di concessione di derivazione d'acqua pubblica ai sensi dell'art. 60 della D.P.G.R. 61/R/2016 e della D.G.R.T. n. 1068/2018 e degli obblighi assunti con il disciplinare di concessione, somma che sarà restituita alla scadenza della concessione senza rinnovo;

DATO ATTO CHE il richiedente ha sottoscritto il Disciplinare conservato agli atti e allegato al presente

decreto per farne parte integrante e sostanziale (allegato A), contenente gli obblighi e le condizioni cui è vincolata la concessione di acque pubbliche di cui all'oggetto;

DATO ATTO CHE il Disciplinare in questione è conforme allo schema tipo approvato con Delibera G.R.T. n. 194 del 16/03/2016;

RITENUTA l'istanza presentata meritevole di approvazione;

DATO ATTO che il responsabile del procedimento amministrativo, ai sensi della Legge 241/1990 e s.m.i., è il titolare di incarico di Elevata Qualificazione in "Procedure tecnico autorizzative in materia di acque - Valdarno Superiore";

DATO ATTO CHE l'imposta di bollo relativa al presente atto è stata regolarmente assolta;

Tutto ciò premesso e considerato

DECRETA

1. di rilasciare, entro i limiti di disponibilità dell'acqua e fatti salvi i diritti di terzi, al richiedente UNIBLOC SRL, con sede legale in Poggibonsi Loc. Bellavista, C.F. 00291200525, la concessione di acque sotterranee tramite un POZZO ubicato al foglio n. 50, particella n. 115 in Comune di Poggibonsi, Località Bellavista, per uso PRODUZIONE BENI SERVIZI, per una portata media di 0,094 l/s di acqua sulla base della quale sarà calcolato il canone di concessione;
2. di stabilire la durata della concessione in anni 15 con decorrenza dalla data del presente atto;
3. di approvare il Disciplinare conservato agli atti dell'ufficio scrivente e allegato al presente decreto per farne parte integrante e sostanziale (allegato A), contenente gli obblighi e le condizioni cui è vincolata la concessione di acque pubbliche di cui all'oggetto;
4. di dichiarare che gli obblighi derivanti dalla presente concessione sono regolati come stabilito nel Disciplinare di Concessione richiamato e approvato al precedente punto 3;
5. di dichiarare che ai sensi della D.G.R. n. 1068/2018 e successive delibere di aggiornamento dei canoni sulla base del tasso di inflazione programmata (TIP), il canone annuo è stabilito nella misura di € 2.105,38 (*euro duemilacentocinque virgola trentotto centesimi*);
6. di dichiarare che la Regione Toscana resta sollevata da ogni onere e responsabilità in dipendenza dell'atingimento, inclusi gli eventuali danni verso terzi e qualsiasi altro danno si possa verificare, durante l'esercizio della derivazione, alle persone ed alla proprietà pubblica e privata, che saranno in ogni caso posti a carico del Concessionario;
7. di trasmettere il presente provvedimento al Concessionario e al Comune di Poggibonsi;

Avverso il presente provvedimento è ammesso ricorso nei confronti dell'autorità giudiziaria competente nei termini di legge.

IL DIRIGENTE

Allegati n. 1

A

DISCIPLINARE

b56b378779cd666fd08c10e3cc5f01d017d0241b193d0ef81b4930831da06499



REGIONE TOSCANA

DIREZIONE DIFESA DEL SUOLO E PROTEZIONE CIVILE

SETTORE GENIO CIVILE TOSCANA NORD

Responsabile di settore Enzo DI CARLO

Incarico: DECR. DIRIG. CENTRO DIREZIONALE n. 8656 del 21-05-2021

Decreto non soggetto a controllo ai sensi della D.G.R. n. 553/2016

Numero adozione: 9947 - Data adozione: 10/05/2024

Oggetto: R.D. 523/1904, L.R. 80/2015, L.R. 41/2018. pratica SIDIT n°755/2024, pratica idraulica n°4412. Concessione di porzioni di area, appartenente al Demanio Idrico dello Stato, per realizzare n. 2 opere di difesa da debris flow torrentizio in alveo del Fosso del Frantoio (TN7081), nel comune di Mulazzo (MS).

Il presente atto è pubblicato integralmente sul BURT ai sensi degli articoli 4, 5 e 5 bis della l.r. 23/2007 e sulla banca dati degli atti amministrativi della Giunta regionale ai sensi dell'art.18 della l.r. 23/2007.

Data certificazione e pubblicazione in banca dati ai sensi L.R. 23/2007 e ss.mm.: 13/05/2024

Documento informatico firmato digitalmente ai sensi del testo unico D.P.R. 28 dicembre 2000, n. 445, del D.Lgs. 7 marzo 2005, n. 82 e norme collegate, il quale sostituisce il testo cartaceo e la firma autografa.

Numero interno di proposta: 2024AD010246

IL DIRIGENTE

VISTO il R.D. 523/1904 “Testo unico delle disposizioni di legge intorno alle opere idrauliche delle diverse categorie” e s.m.i.;

VISTA la L.R. 2/1971 " Istituzione dei tributi propri della Regione" emanata ai sensi dell'art. 2 della legge 16/05/1970 n. 281 con cui è istituita l'imposta regionale sulle concessioni statali per l'occupazione e l'uso dei beni del demanio e del patrimonio indisponibile dello Stato, situati nell'ambito territoriale della Regione, e s.m. e i.;

VISTA la L. 37/1994 “Norme per la tutela ambientale delle aree demaniali dei fiumi, torrenti, laghi e altre acque pubbliche”;

VISTO il D.Lgs 112/1998 "Conferimento di funzioni e compiti amministrativi dello Stato alle regioni ed agli enti locali”, in attuazione del capo I della legge 15 marzo 1997, n. 59;

VISTA la L.R. 88/1998 “Attribuzione agli enti locali e disciplina generale delle funzioni amministrative e dei compiti in materia di urbanistica e pianificazione territoriale, protezione della natura e dell’ambiente, tutela dell’ambiente dagli inquinamenti e gestione dei rifiuti, risorse idriche e difesa del suolo, energia e risorse geotermiche, opere pubbliche, viabilità e trasporti conferite alla Regione dal D.Lgs 112/1998;

VISTO il D.Lgs. 152/2006 “Norme in materia ambientale”;

VISTA la L.R. 79/2012 “Nuova disciplina in materia di Consorzi di Bonifica. Modifiche alla L.R. 69/2008 e alla L.R.91/1998. Abrogazione della L.R. 34/1994” e ss.mm.ii.;

VISTA la L.R. 80/2015 "Norme in materia di difesa del suolo, tutela delle risorse idriche e tutela della costa e degli abitati costieri", ed in particolare l’art. 2 lett. i);

VISTA la L.R. 22/2015 “Riordino delle funzioni provinciali e attuazione della legge 7 aprile 2014, n.56 (Disposizioni sulle città metropolitane, sulle province, sulle unioni e fusioni di comuni). Modifiche alle leggi regionali 32/2002, 67/2003, 41/2005, 68/2011, 65/2014;

RICHIAMATA la D.G.R.T. 1341/2015 “Indirizzi operativi per lo svolgimento delle funzioni amministrative regionali in materia di difesa del suolo ai sensi dell'art. 9 comma 4) della L.R. 22/2015”;

RICHIAMATO il Decreto della Direzione Difesa del Suolo e Protezione Civile 463/2016 “Approvazione degli schemi di decreto per l'esercizio delle funzioni in materia di difesa del suolo e tutela della costa, di competenza della Direzione Difesa del suolo e Protezione Civile”;

RICHIAMATO il Regolamento emanato con D.P.G.R. 60/R/2016 “Regolamento in attuazione dell’articolo 5 della legge regionale 28 dicembre 2015 n. 80 “Norme in materia di difesa del suolo, tutela delle risorse idrica e tutela della costa e degli abitati costieri” recante disciplina del rilascio delle concessioni per l’utilizzo del demanio idrico e criteri per la determinazione dei canoni, e successiva modifica con regolamento emanato con D.P.G.R. 08/08/2017 n. 45/R;

VISTA la L.R. 41/2018 “Disposizioni in materia di rischio di alluvioni e di tutela dei corsi d’acqua in attuazione del decreto legislativo 23 febbraio 2010 n. 49 (Attuazione della direttiva 2007/60/CE relativa alla valutazione e alla gestione dei rischi di alluvioni) modifiche alla L.R. 80/2015 e alla L.R. 65/2014”;

RICHIAMATO il D.P.G.R. 42/R/2018 “Regolamento per lo svolgimento delle attività di polizia idraulica, polizia delle acque, e servizio di piena, in attuazione dell'articolo 5 della L.R. 28 dicembre 2015, n. 80 “Norme in materia di difesa del suolo, tutela delle risorse idrica e tutela della costa e degli abitati costieri”;

RICHIAMATA la D.G.R.T. 1061/2023 “Legge regionale 79/2012. Adeguamento tecnico, per correzione meri errori materiali, del vigente reticolo idrografico e di gestione, approvato con Delibera di Consiglio 55/2023”;

VISTA l’istanza di concessione, presentata dal Comune di Mulazzo, di seguito denominato “concessionario”, c.f/p.iva 81001330455, con sede legale in via della Liberazione n.10 in località Arpiola nel comune di Mulazzo (MS), acquisita al protocollo della Regione Toscana il 20/02/2024 con n.122171, alla quale è stata allegata la seguente documentazione tecnica, a firma dei tecnici iscritti all’Ordine dei Geologi della Toscana al n. 548, all’Ordine degli Ingegneri della Provincia di Lucca al n. 885 e all’Ordine degli Ingegneri della Provincia di Lucca al n. A2512: relazione tecnico illustrativa, tav.0 corografia, tav.1 sezioni, corografia;

DATO ATTO che il responsabile del procedimento è stato nominato con ordine di servizio n. 23 del 25/11/2022 e che alla pratica idraulica è stato dato il n°4412, pratica SIDIT n°755/2024;

PRESO ATTO che l’istanza è stata inoltrata per il rilascio della concessione di porzioni di un’area, appartenente al Demanio idrico dello stato, di pertinenza del Fosso del Frantoio (TN7081), nel comune di Mulazzo (MS), per realizzare in alveo due opere di difesa da debris flow torrentizio;

PRESO ATTO che, al fine di ridurre sensibilmente il rischio idraulico, a carico dell’abitato di Mulazzo, da fenomeni di debris flow torrentizio, difendere e completare le opere idrauliche già realizzate a valle, verrà ripristinato di circa m 110 il tracciato forestale esistente e creata una pista di cantiere della lunghezza di circa 40 m, che avrà un primo tratto di circa 25 m con sezioni a mezza costa e il restante tratto di m 15 con un’unica pendenza e consentirà il transito e l’accesso all’alveo del Fosso del Frantoio con trattori con piccoli rimorchi, sino ai due siti dove verranno eseguiti i lavori di realizzazione di due barriere elastiche;

PRESO ATTO che la pista di cantiere, che sarà mantenuta per consentire gli interventi di manutenzione alle opere di progetto, non andrà ad interferire con il corso d’acqua del Reticolo Idrografico Regionale di cui alla L.R. 79/2012 né con altre aree accatastate al demanio idrico, così come dichiarato dai progettisti nella nota integrativa e come verificato in sede di sopralluogo;

PRESO ATTO che verranno realizzate due briglie poste in alveo, costituite da barriere elastiche in cavi d’acciaio e rete ad anelli ellittici, di tipo elastico ad elevata resistenza, ancorate in roccia alle sponde del torrente mediante tiranti, ubicate alle coordinate chilometriche (EPSG: 3003) 44.31370168, 9.88741543 e 44.31146686, 9.88521404;

PRESO ATTO che verranno realizzati i seguenti lavori, meglio descritti nella documentazione agli atti d’ufficio, in un’area identificata catastalmente al foglio 19, in prossimità dei mappali 200 e 242:

- formazione cantiere fondo valle per posa baraccamenti, zone ristoro e aree sosta mezzi d’opera;
- formazione cantiere in zona disagiata, compreso ancoraggio e montaggio paranco per calo materiali in alveo, messa in opera di linea vita e di parapetti provvisionali;
- ripristino viabilità d’accesso all’area;
- allargamento tracciato forestale per formazione pista di cantiere;
- taglio ed esbosco piante dall’alveo;
- realizzazione attraversamento;
- realizzazione barriere elastiche di difesa;

DATO ATTO che con pec del 27/03/2024 (prot. 193901) è stata rilasciata al Comune di Mulazzo l’autorizzazione provvisoria per la cantierizzazione e per l’accesso in alveo del Fosso del Frantoio con mezzi d’opera e maestranze;

ACCERTATA la compatibilità idraulica delle opere, ai sensi dell’ art. 3 della L.R. 41/2018;

VISTA l'istruttoria presente agli atti del Settore;

DATO ATTO che la concessione può essere rilasciata con assegnazione diretta in quanto rientra tra quelle previste dall'art. 13 del D.P.G.R. 60/R/2016;

VISTO in particolare l'art. 24, comma 6, del D.P.G.R. 60/R/2016, ai sensi del quale la concessione è rilasciata senza il disciplinare, dando atto che il presente decreto contiene gli elementi essenziali e le clausole che regolano il rapporto giuridico tra amministrazione concedente e concessionario;

RITENUTO, sulla base dell'esperita istruttoria, di stabilire in 19 anni, a partire dalla data del presente atto, la durata della concessione che potrà essere rinnovata nei soli casi previsti dal D.P.G.R. 60/R/2016 e con le modalità nel medesimo stabilite, esclusivamente a seguito di istanza da presentare almeno 30 giorni prima della scadenza del termine della concessione;

DATO ATTO che la richiesta presenta i requisiti per il rilascio della concessione, rispettando le seguenti prescrizioni:

PRESCRIZIONI TECNICHE

- i lavori dovranno iniziare entro 1 anno e terminare entro 3 anni, dalla data del 27/03/2024, a pena di decadenza, senza ulteriori comunicazioni da parte dello scrivente ufficio;
- la presente autorizzazione ha validità 3 anni, dalla data del 27/03/2024, a pena di decadenza, senza ulteriori comunicazioni da parte dello scrivente ufficio;
- durante l'esecuzione dei lavori non dovrà essere mai impedito o ostacolato il regolare deflusso delle acque né essere mai ridotta l'efficienza idraulica del tratto di corso d'acqua interessato dai lavori;
- durante l'esecuzione dei lavori dovranno essere messi in atto tutti gli accorgimenti e le precauzioni necessarie affinché l'interferenza con la dinamica fluviale non determini aggravio di rischio idraulico ed in generale pericolo per l'incolumità delle persone e danni ai beni pubblici e privati;
- tutte le opere provvisorie occorrenti per l'esecuzione dei lavori dovranno ingombrare il meno possibile l'alveo del corso d'acqua ed in ogni caso dovranno essere rimosse a lavori ultimati e comunque prima del sopraggiungere delle piene;
- tutti i lavori dovranno essere eseguiti a perfetta regola d'arte secondo le normative, le specifiche e le linee guida esistenti per i materiali da costruzione e le modalità realizzative;
- al termine dei lavori eventuali materiali di risulta dovranno essere allontanati dal cantiere e ripristinato lo stato dei luoghi;
- durante l'esecuzione dei lavori dovranno essere messi in atto tutti gli accorgimenti e le precauzioni necessarie affinché l'interferenza con la dinamica fluviale non determini aggravio di rischio idraulico ed in generale pericolo per l'incolumità delle persone e danni ai beni pubblici e privati;
- tutte le opere provvisorie occorrenti per l'esecuzione dei lavori dovranno ingombrare il meno possibile l'alveo del corso d'acqua ed in ogni caso dovranno essere rimosse a lavori ultimati e comunque prima del sopraggiungere delle piene;
- tutti i lavori dovranno essere eseguiti a perfetta regola d'arte secondo le normative, le specifiche e le linee guida esistenti per i materiali da costruzione e le modalità realizzative;
- al termine dei lavori eventuali materiali di risulta dovranno essere allontanati dal cantiere e ripristinato lo stato dei luoghi;
- dovrà essere sempre garantito l'accesso all'alveo al personale del Genio Civile Toscana Nord od altro da tali Ente individuato, addetto alla vigilanza e alla manutenzione del corso d'acqua;
- i lavori dovranno essere eseguiti in condizioni meteorologiche favorevoli; è fatto divieto di svolgere lavorazioni in occasione delle piene del Fosso del Frantoio ed in occasione di allerta meteo con codice giallo/arancione/rosso per criticità idrauliche, idrogeologiche, piogge intense e temporali di-

ramato dalla Protezione Civile Regionale per la zona L Lunigiana (zona di allerta di riferimento per il Comune di Mulazzo come da delibera di giunta regionale n395 del 07/04/2015);

-i lavori dovranno essere svolti in conformità alle disposizioni per la salvaguardia dell'ittiofauna contenute all'art 14 della legge regionale 3 gennaio 2005, n°7 e dovranno essere adottati tutti gli accorgimenti necessari al fine di evitare intorbidamenti che possano arrecare danno alla fauna ittica;

-al termine dei lavori dovrà essere ripristinato lo stato dei luoghi interessato dal cantiere e da occupazioni temporanee, comprensivo di tutte quelle aree che hanno visto il passaggio dei mezzi sia lungo le rive degli alvei che sulle viabilità di accesso;

-dovranno essere utilizzati preferibilmente mezzi d'opera leggeri;

-i lavori dovranno essere realizzati così come rappresentati negli elaborati grafici presentati;

PRESCRIZIONI TECNICHE PARTICOLARI

-le caratteristiche tecniche e costruttive delle reti, delle fondazioni e dei sistemi di ancoraggio dovranno essere quelle riportate nella relazione tecnica allegata all'istanza di concessione;

-i materiali tratti dopo una colata detritica dovranno essere asportati in modo da ripristinare il volume di ritenzione;

-periodicamente ed a seguito di una colata detritica, sarà necessario ispezionare e revisionare le barriere elastiche, in modo da garantire o ripristinare la totale funzionalità delle opere;

PRESCRIZIONI GENERALI

il concessionario è tenuto a:

- assumere la custodia delle porzioni di area demaniale in concessione, oltreché delle opere realizzate, mantenendole in buono stato, preservandole dal pericolo di distruzione o danneggiamento, salvaguardandole da intrusioni e manomissioni da parte di soggetti non autorizzati, a propria cura e spese;

- consentire l'accesso al personale di vigilanza incaricato dal Settore competente, al fine di verificare lo stato di manutenzione delle porzioni di aree ed individuare in capo al concessionario interventi eventualmente necessari per garantire il buon regime delle acque;

- sollevare la Regione Toscana da ogni onere e responsabilità per qualsiasi danno derivante alle persone ed alla proprietà pubblica e privata a seguito di inadeguata manutenzione o di inadeguata custodia delle porzioni di area, assumendosi gli oneri del risarcimento;

- rispettare le leggi ed i regolamenti ed ordinamenti di polizia urbana e di pubblica sicurezza, nonché la normativa in materia di polizia delle acque di cui al R.D. 523/1904, al R.D. 1775/1933, tenendo indenne la regione da ogni conseguenza determinata dalla inosservanza di essi;

- non mutare la destinazione delle porzioni di area in concessione;

- assumere gli oneri di qualsiasi natura gravanti sul bene;

- non cedere né sub concedere, neppure parzialmente, le porzioni di area in concessione;

- assumere gli oneri di manutenzione ordinaria e straordinaria delle porzioni di area demaniale interessata;

DATO ATTO che con il presente decreto s'intendono autorizzati, per tutta la durata della concessione, tutti gli interventi manutentivi ordinari che si rendessero necessari al corretto esercizio del bene concesso, nel rispetto comunque delle normative vigenti al momento e il concessionario dovrà comunicare preventivamente a questa Amministrazione la data d'inizio dei predetti lavori manutentivi e dovrà altresì presentare, a corredo di tale comunicazione, documentazione tecnica esplicativa;

DATO ATTO che le opere addizionali e di miglioramento autorizzate saranno acquisite al Demanio senza che il concessionario possa avere diritto a rimborsi o indennizzi; qualora il concessionario

esegua le predette opere senza autorizzazione è tenuto alla rimessa in pristino, a propria cura e spese, fatte salve le sanzioni penali ai sensi della normativa vigente;

DATO ATTO che alla scadenza della concessione, per decorrenza del termine, rinuncia, revoca o decadenza, il concessionario è obbligato a ripristinare, a proprie spese, le porzioni di aree e i luoghi occupati nel termine assegnato nel provvedimento di concessione; qualora il concessionario non provveda agli obblighi, il Settore competente provvede all'esecuzione d'ufficio ai sensi del regio decreto 14 aprile 1910, n. 639 (Approvazione del testo unico delle disposizioni di legge relative alla riscossione delle entrate patrimoniali dello Stato) con diritto di rivalsa sul concessionario inadempiente;

DATO ATTO che l'inadempimento da parte del Concessionario degli obblighi previsti dal presente Decreto di concessione, costituisce causa di decadenza, che si verifica anche nei casi di:

- a) violazione delle disposizioni e prescrizioni contenute in disposizioni legislative, regolamentari;
- b) violazione del divieto di cessione della concessione e di sub-concessione anche parziale delle porzioni di area;
- c) opere difformi da quanto asseverato;

Prima di dichiarare la decadenza con apposito decreto, la Concedente comunicherà un termine non inferiore a 30 giorni entro il quale il Concessionario potrà presentare le proprie deduzioni;

STABILITO che il Comune di Mulazzo è esonerato dal pagamento del canone per l'utilizzo (n. 9 difesa idraulica) delle porzioni di area, ai sensi dell'art. 33 del D.P.G.R. 60/R/2016;

RILEVATO che l'inosservanza delle condizioni e prescrizioni cui è vincolato il presente provvedimento, al pari dell'inosservanza delle norme contenute nel Capo VII del R.D. 523/1904, comporterà denuncia all'Autorità Giudiziaria competente;

tutto ciò premesso e considerato,

DECRETA

1- di rilasciare al Comune di Mulazzo, c.f./p.iva 81001330455, con sede legale in via della Liberazione n.10 in località Arpiola nel comune di Mulazzo (MS), la concessione di porzioni di un'area, appartenente al Demanio idrico dello Stato, per realizzare n. 2 opere di difesa da debris flow torrentizio in alveo del Fosso del Frantoio (TN7081), nel comune di Mulazzo (MS);

2- di stabilire che la concessione, rilasciata con il presente atto, avrà la durata di anni 19, a decorrere dalla data del presente decreto;

3-di rilasciare l'autorizzazione idraulica, ai sensi dell'art.3 comma 2 della L.R. 41/2018, per realizzare i lavori in narrativa menzionati e meglio descritti nella documentazione, agli atti d'ufficio, allagata all'istanza (pratica SIDIT n°755/2024, pratica idraulica n°4412);

4- di stabilire che lavori dovranno iniziare entro 1 anno e terminare entro 3 anni, dalla data del 27/03/2024, a pena di decadenza, senza ulteriori comunicazioni da parte dello scrivente Settore, salvo richiesta di rinnovo da presentarsi almeno 30 giorni prima della scadenza;

5- di stabilire che la presente autorizzazione ha validità 3 anni, dalla data del 27/03/2024, a pena di decadenza, senza ulteriori comunicazioni da parte dello scrivente Settore, salvo richiesta di rinnovo da presentarsi almeno 30 giorni prima della scadenza;

6- di stabilire che il concessionario debba rispettare gli obblighi, le condizioni e le prescrizioni individuate in narrativa e alle quali sono vincolate sia la concessione che l'autorizzazione;

7- di dare atto che il presente provvedimento è rilasciato ai soli fini di tutela delle opere idrauliche e del buon regime delle acque pubbliche, giusto l'art. 2 del R.D. 523/1904 e pertanto fa salvi e impregiudicati i diritti di terzi; il destinatario è tenuto a munirsi di tutti gli ulteriori titoli abilitativi e atti di assenso previsti dalle leggi vigenti;

8- di trasmettere il presente provvedimento, tramite pec, al Comune di Mulazzo e ai tecnici incaricati dallo stesso;

9- di dare atto che, contro il presente provvedimento, è ammesso ricorso nei confronti dell'autorità giudiziaria competente, nei termini di legge.

IL DIRIGENTE



REGIONE TOSCANA

DIREZIONE DIFESA DEL SUOLO E PROTEZIONE CIVILE

SETTORE GENIO CIVILE TOSCANA NORD

Responsabile di settore Enzo DI CARLO

Incarico: DECR. DIRIG. CENTRO DIREZIONALE n. 8656 del 21-05-2021

Decreto non soggetto a controllo ai sensi della D.G.R. n. 553/2016

Numero adozione: 9952 - Data adozione: 10/05/2024

Oggetto: R.D. n. 1775/33 - concessione prelievo acqua pubblica sotterranea mediante un pozzo nel Comune di Forte dei Marmi (LU) ad uso civile (lavaggio attrezzature dello stabilimento balneare, irrigazione aree a verde e abbattimento polveri), (prat. Sidit n. 192901/2020 C.L. n. VER 1229).

Il presente atto è pubblicato integralmente sul BURT ai sensi degli articoli 4, 5 e 5 bis della l.r. 23/2007 e sulla banca dati degli atti amministrativi della Giunta regionale ai sensi dell'art.18 della l.r. 23/2007. E' escluso dalla pubblicazione l'allegato A nel rispetto dei limiti alla trasparenza posti dalla normativa statale.

Data certificazione e pubblicazione in banca dati ai sensi L.R. 23/2007 e ss.mm.: 13/05/2024

Documento informatico firmato digitalmente ai sensi del testo unico D.P.R. 28 dicembre 2000,n. 445, del D.Lgs. 7 marzo 2005, n. 82 e norme collegate, il quale sostituisce il testo cartaceo e la firma autografa.

Numero interno di proposta: 2024AD010969

IL DIRIGENTE

Visti:

- il R.D. 11/12/1933 n. 1775 “Testo unico delle disposizioni sulle acque e impianti elettrici”;
- la L. 7 agosto 1990 n. 241 e ss. mm.ii “Nuove norme in materia di procedimento amministrativo e di diritto di accesso ai documenti amministrativi”;
- il D.L.vo 31.03.1998, n. 112 “Conferimento di funzioni e compiti amministrativi dello Stato alle regioni ed agli enti locali”, in attuazione del capo I della legge 15 marzo 1997, n. 59;
- il D.P.R. 18.2.1999 n°238;
- la Deliberazione del Consiglio della Regione Toscana n. 6 del 25.01.2005 “Approvazione del piano di tutela delle acque”;
- il D.Lgs. del 03/04/2006 n° 152, artt. 95 e 96;
- la L.R. 3 marzo 2015 n. 22 “Riordino delle funzioni provinciali e attuazione della legge 7 aprile 2014 n. 56”;
- il decreto del Presidente della Giunta Regionale Toscana 21/04/2015 n. 51/R “Regolamento di attuazione dell’articolo 11, comma 1, lettere e) ed f) della legge regionale 28 dicembre 2015 n. 80. Disciplina degli obblighi di misurazione delle portate e dei volumi dei prelievi e delle restituzioni di acqua pubblica e delle modalità di trasmissione dei risultati delle misurazioni”, così come modificato dal DPGRT n. 46/R del 11/08/2017;
- la L.R. 28/12/2015, n. 80 “Norme in materia di difesa del suolo, tutela delle risorse idriche e tutela della costa e degli abitati costieri”;
- la delibera della Giunta regionale 23 febbraio 2016 n. 122 “Delibera per il subentro nei procedimenti ai sensi dell’art.11 bis comma 2 della L.R.22/2015 in materia di difesa del suolo”;
- la D.G.R. n. 194 del 16/03/2016 “Concessioni di acque pubbliche e di aree del demanio fluviale. Approvazione degli schemi tipo di disciplinare, come da DGR 29 dicembre 2015 n. 1341, ed ulteriori disposizioni per l’istruttoria ed il rilascio”;
- il decreto del Presidente della Giunta Regionale Toscana 16 agosto 2016, n. 61/R (pubblicato sul Bollettino Ufficiale n. 37 parte I del 19/08/2016);
- la L.R.11/11/2016 n.77 “disposizioni urgenti in materia di concessioni del demanio idrico” art. 3;
- il DPGRT n. 46/R del 11/08/2017 pubblicato sul Bollettino Ufficiale n. 34 Parte I del 11/08/2017 “modifiche al DPGRT n. 61/R/2016 e al DPGRT n. 51/R/2015”;
- le deliberazioni di Giunta Regionale di determinazione dei canoni sulle utilizzazioni delle acque n. 1068 del 01/10/2018, n. 1035 del 05/08/2019, n. 938 del 13/09/2021, n. 1219 del 02/11/2022 e n. 1208 del 23/10/2023;
- la delibera della Giunta Regionale del 21.01.2019 n. 58, pubblicata nel BURT il 30.01.2019, recante “Indirizzi di prima applicazione per la valutazione ambientale ex ante delle derivazioni idriche e l’individuazione del deflusso ecologico in relazione agli obiettivi di qualità ambientale definiti dai Piani di Gestione delle Acque delle Autorità di Distretto Idrografico ricadenti nel territorio della Regione Toscana”;

Vista l’istanza del Richiedente, i cui dati identificativi sono indicati nell’allegato A, non pubblicato, parte integrante e sostanziale del presente decreto, trasmessa attraverso la piattaforma R.T. Sidit, (marca da bollo da Euro 16,00 assolta e versamento degli oneri istruttori di Euro 100,00 effettuato in data 22/11/2023 - IBAN IT89O076010280001031575820), prot. 536956 del 24/11/2023, intesa a riattivare il procedimento di concessione preferenziale per l’utilizzo di acqua pubblica (ad uso civile) relativa ad un pozzo nel Comune di Forte dei Marmi (LU), (di cui alla denuncia n. D 12663, presentata ai sensi del D.Lgs. 275/1993 con nota prot. 8614 del 06/07/1994), prat. Sidit n. 192901/2020 C.L. n. VER 1229;

Considerato che a seguito degli accertamenti effettuati è possibile stabilire che le condizioni locali corrispondono a quanto riportato negli atti tecnici presentati a corredo della domanda di concessione;

Visto il decreto dirigenziale n. 4164 del 29/02/2024 di conclusione positiva della Conferenza di servizi ex art.14 c.1 legge n.241/1990, in forma semplificata modalità asincrona, riguardante l'istanza presentata dal Richiedente, prot. 536956 del 24/11/2023, intesa ad ottenere la concessione preferenziale di derivazione acqua pubblica sotterranea nel Comune di Forte dei Marmi (LU), ad uso civile, pratica Sidit n. 192901/2020 C.L. n. VER 1229;

Dato atto che sono stati versati sul conto IBAN IT41X0760102800001031581018 in data 24/04/2024, i versamenti relativi al deposito cauzionale di Euro 258,77 e al contributo idrografico di Euro 40,00; i canoni pregressi anni dal 2018 al 2023 sono stati versati sul conto IBAN IT41X0760102800001031581018 in data 23/12/2023 per un importo complessivo di Euro 1.450,98;

Considerata altresì la conclusione dell'iter istruttorio, con esito favorevole, per il rilascio della concessione, come risulta dalla relazione dell'Ufficio Genio Civile Toscana Nord sede di Lucca, Ufficio Procedure Tecnico Autorizzative in Materia di Acque, conservata agli atti della prat. Sidit n. 192901/2020 C.L. n. VER 1229;

Dato atto che a seguito dell'esperita istruttoria e del decreto dirigenziale n. 4164 del 29/02/2024 di conclusione positiva della Conferenza di servizi ex art.14 c.1 legge n.241/1990, è possibile concedere al Richiedente, il prelievo di acqua pubblica sotterranea mediante un pozzo nel Comune di Forte dei Marmi (LU), FG 13 Part. 1409, ad uso civile (lavaggio attrezzature dello stabilimento balneare, irrigazione aree a verde e abbattimento polveri), stabilendo la durata della concessione in 15 (quindici) anni a decorrere dalla data di approvazione del presente decreto, per 365 gg/a; i quantitativi del prelievo sono i seguenti: la portata di acqua massima è fissata in misura non superiore a 1,5 l/s, la portata media su cui calcolare il canone è 0,0317 l/s pari a circa 1000,0 mc/a (prat. Sidit n. 192901/2020 C.L. n. VER 1229);

Dato atto che, così come previsto dal D. Lgs 18/2023, è vietato l'uso dell'acqua sotterranea estratta mediante pozzo, per qualsiasi impiego sanitario (ad es. docce, lavamani, lavapiedi). L'Azienda USL è la sola Autorità competente a ricevere la domanda di giudizio di potabilità e a rilasciare il relativo parere. Qualora il Concessionario ottenga il giudizio di idoneità d'uso per il consumo umano, dovrà presentare domanda di variante non sostanziale alla concessione al fine di essere autorizzato anche per detto uso;

Preso atto che è stato sottoscritto in data 26/04/2024 il disciplinare contenente gli obblighi e le condizioni cui è vincolata la concessione di acqua pubblica;

Visto l'allegato disciplinare di concessione sottoscritto in data 26/04/2024, redatto in conformità alla delibera di Giunta Regionale n. 194 del 16/03/2016, parte integrante e sostanziale del presente atto (All. A, non pubblicato), contenente i diritti e gli obblighi delle Parti, nonché la disciplina delle modalità di esecuzione delle attività oggetto di concessione ed ogni altro termine, modo e condizione accessoria;

Dato atto che è dovuto il canone anno 2024 di Euro 258,77 salvo conguaglio, da versare entro la scadenza annuale del 31/12/2024;

Dato atto che il responsabile del procedimento dichiara l'assenza di conflitto di interessi ai sensi dell'art. 6 bis della Legge 241/1990;

Tutto ciò premesso e considerato

DECRETA

1. di concedere, a seguito dell'esperita istruttoria e del decreto dirigenziale n. 4164 del 29/02/2024 di conclusione positiva della Conferenza di servizi ex art.14 c.1 legge n.241/1990, al Richiedente, i cui dati identificativi sono indicati nell'allegato A, non pubblicato, parte integrante e sostanziale del presente decreto, il prelievo di acqua pubblica sotterranea mediante un pozzo nel Comune di Forte dei Marmi (LU), FG 13 Part. 1409, ad uso civile (lavaggio attrezzature dello stabilimento balneare, irrigazione aree a verde e abbattimento polveri), stabilendo la durata della concessione in 15 (quindici) anni a decorrere dalla data di approvazione del presente decreto, per 365 gg/a; i quantitativi del prelievo sono i seguenti: la portata di acqua massima è fissata in misura non superiore a 1,5 l/s, la portata media su cui calcolare il canone è 0,0317 l/s pari a circa 1000,0 mc/a (prat. Sidit n. 192901/2020 C.L. n. VER 1229);
2. di approvare il disciplinare, redatto in conformità allo schema di cui alla Delibera G.R. n.194 del 16/03/2016, sottoscritto in data 26/04/2024, contenente gli obblighi e le condizioni cui è vincolato il rapporto di concessione di derivazione acqua pubblica, allegato al presente decreto e costituente parte integrante e sostanziale (All. A, non pubblicato);
3. di dare atto che, così come previsto dal D. Lgs 18/2023, è vietato l'uso dell'acqua sotterranea estratta mediante pozzo, per qualsiasi impiego sanitario (ad es. docce, lavamani, lavapiedi). L'Azienda USL è la sola Autorità competente a ricevere la domanda di giudizio di potabilità e a rilasciare il relativo parere. Qualora il Concessionario ottenga il giudizio di idoneità d'uso per il consumo umano, dovrà presentare domanda di variante non sostanziale alla concessione al fine di essere autorizzato anche per detto uso;
4. di dare atto che sono stati effettuati i versamenti di cui al 5° capoverso della narrativa;
5. di dare atto che è dovuto il canone anno 2024 di Euro 258,77 salvo conguaglio, da versare entro la scadenza annuale del 31/12/2024;
6. di dare atto che per ogni effetto di legge, il richiedente elegge il proprio domicilio presso il Comune di Forte dei Marmi (LU);
7. di dare atto che la Regione Toscana resta sollevata da ogni onere e responsabilità in dipendenza dell'attingimento, inclusi gli eventuali danni verso terzi e qualsiasi altro danno si possa verificare, durante l'esercizio della derivazione, alle persone ed alla proprietà pubblica e privata, che saranno in ogni caso posti a carico del Concessionario;
8. di trasmettere il presente atto al Richiedente;
9. di dare atto che avverso il presente provvedimento è ammesso ricorso all'Autorità Giudiziaria competente nei termini di legge.

IL DIRIGENTE

Allegati n. 1

A disciplinare

60bdc840b4c5b168e9d1bf8476e95768b8afb50ce87d35e1017c49521ad2fcb6



REGIONE TOSCANA

DIREZIONE DIFESA DEL SUOLO E PROTEZIONE CIVILE

SETTORE GENIO CIVILE VALDARNO SUPERIORE

Responsabile di settore Gennarino COSTABILE

Incarico: DECR. DIRIG. CENTRO DIREZIONALE n. 8656 del 21-05-2021

Decreto non soggetto a controllo ai sensi della D.G.R. n. 553/2016

Numero adozione: 9953 - Data adozione: 09/05/2024

Oggetto: RD nr. 523/1904 - LR nr. 80/2015. Autorizzazione Idraulica e Concessione porzione di area demaniale del corso d'acqua denominato Canale di Cinta Occidentale, in loc. Via del Risorgimento del Comune di Sesto Fiorentino per mantenimento edificio e per occupazione area demaniale ad uso strumentale finalizzato al godimento del diritto di proprietà. Pratica SiDIT 9036/2023

Il presente atto è pubblicato integralmente sul BURT ai sensi degli articoli 4, 5 e 5 bis della l.r. 23/2007 e sulla banca dati degli atti amministrativi della Giunta regionale ai sensi dell'art.18 della l.r. 23/2007. E' escluso dalla pubblicazione l'allegato A nel rispetto dei limiti alla trasparenza posti dalla normativa statale.

Data certificazione e pubblicazione in banca dati ai sensi L.R. 23/2007 e ss.mm.: 13/05/2024

Documento informatico firmato digitalmente ai sensi del testo unico D.P.R. 28 dicembre 2000,n. 445, del D.Lgs. 7 marzo 2005, n. 82 e norme collegate, il quale sostituisce il testo cartaceo e la firma autografa.

Numero interno di proposta: 2024AD011086

IL DIRIGENTE

VISTO l'art. 93 del R.D. 523/1904 "Testo unico delle disposizioni di legge intorno alle opere idrauliche delle diverse categorie" e s.m.i.;

VISTA la L. 37/94 "Norme per la tutela ambientale delle aree demaniali dei fiumi, torrenti, laghi e altre acque pubbliche";

VISTA la L.R. 79/2012 "Nuova disciplina in materia di consorzi di bonifica. Modifiche alla l.r. 69/2008 e alla l.r.91/1998. Abrogazione della l.r. 34/1994";

VISTA la D.C.R.T. n. 25 del 23/04/2024: "Modifiche al reticolo idrografico e di gestione di cui alla legge regionale 27 dicembre 2012, n.79 approvato con deliberazione del Consiglio regionale 11 luglio 2023, n.55";

VISTA la L.R. 80/2015 "Norme in materia di difesa del suolo, tutela delle risorse idriche e tutela della costa e degli abitati costieri", ed in particolare l'art. 2 lett. i);

VISTA la L.R. 41/2018 "Disposizioni in materia di rischio di alluvioni e di tutela dei corsi d'acqua in attuazione del decreto legislativo 23 febbraio 2010, n. 49 (Attuazione della direttiva 2007/60/CE relativa alla valutazione e alla gestione dei rischi di alluvioni). Modifiche alla l.r. 80/2015 e alla l.r. 65/2014";

RICHIAMATO il DPGR 60/R del 12/08/2016 "Regolamento in attuazione dell'articolo 5 della legge regionale 28 dicembre 2015 n. 80 "Norme in materia di difesa del suolo, tutela delle risorse idrica e tutela della costa e degli abitati costieri" recante disciplina del rilascio delle concessioni per l'utilizzo del demanio idrico e criteri per la determinazione dei canoni, come modificato dal DPGR 45/R dell'8/8/2017;

VISTA la Delibera della Giunta Regionale n. 1555 del 27/12/2022 "Aggiornamento dei canoni per l'uso del demanio idrico ai sensi della l.r. n. 80/2015 e del d.p.g.r. n. 60/R/2016";

RICHIAMATO il D.P.G.R. 42/R del 25/07/2018 "Regolamento per lo svolgimento delle attività di polizia idraulica, polizia delle acque, e servizio di piena, in attuazione dell'articolo 5 della legge regionale 28 dicembre 2015, n. 80 (Norme in materia di difesa del suolo, tutela delle risorse idrica e tutela della costa e degli abitati costieri)."

VISTA l'istanza di Autorizzazione Idraulica e Concessione del demanio idrico n. 1901_1 di cui alla pratica SiDIT n. 9036/2023, presentata dal richiedente, i cui dati anagrafici sono riportati nell'Allegato A parte integrale e sostanziale del presente atto, acquisita agli atti di questo Settore con prot. n. 447659 del 02-10-2023, con la quale si trasmette in allegato la documentazione progettuale costituita dai seguenti elaborati in formato digitale:

- Relazione Tecnica;
- Corografia;
- Tav. 1 – Estratto di Mappa Catastale;
- Tav. 2 – Planimetria Generale;
- Tav. 3 – Pianta – Prospetto – Sezioni: Stato Concessionato;
- Tav. 4 – Pianta – Prospetto – Sezioni: Stato Sovrapposto;
- Tav. 5 – Pianta – Prospetto – Sezioni: Stato Rilevato;
- Tav. 7 – Documentazione Fotografica;

PRESO ATTO che il progetto prevede:

- mantenimento dell'opera n. 16896 – edificio realizzato in difformità dalla Concessione Edilizia n. 131/2732 anno 1964 nelle pertinenze del corso d'acqua denominato Canale di Cinta Occidentale, loc. Via del Risorgimento in Comune di Sesto Fiorentino, presso la particella 128 del Foglio 44, così come descritto e rappresentato negli elaborati di progetto;
- mantenimento dell'opera n. 17996 - occupazione area demaniale ad uso strumentale finalizzato al godimento del diritto di proprietà o di altro diritto reale del corso d'acqua denominato Canale di Cinta, loc. Via del Risorgimento in Comune di Sesto Fiorentino, presso la particella 850 del Foglio 44, così come descritto e rappresentato negli elaborati di progetto;

DATO ATTO che il Responsabile del procedimento è l'incaricato di elevata qualificazione delle procedure tecnico autorizzative per la difesa del suolo nominato con Ordine di Servizio n. 19 del 14/11/2022;

RILEVATO che:

- con nota n. 583590 del 22/12/2023 il Responsabile del Procedimento ha richiesto integrazioni al progetto con riferimento a:

- elaborati grafici (prospetti e sezioni) in cui venga riportato il corso d'acqua e le distanze dall'immobile;
- elaborati grafici (piante, prospetti e sezioni) e documentazione fotografica di eventuali ulteriori edifici pertinenziali in cui venga riportato il corso d'acqua e le distanze da questi;
- individuazione delle opere che comportano occupazione demaniale (p.e. area di accesso al resede tergale dell'immobile) e loro quantificazione;

- con nota n. 1032 del 02/01/2024 il richiedente ha inoltrato la documentazione integrativa richiesta

CONSIDERATO che le opere e attività sopra descritte comportano l'utilizzo di porzione di area del demanio idrico del suddetto corso d'acqua;

DATO ATTO che le suddette opere rientrano in una delle fattispecie di cui all'art. 13 comma 1 del Regolamento 60/R/2016 e s..m.i e pertanto si può procedere ad assegnazione diretta dell'area demaniale senza procedura in concorrenza;

RICORDATO che ai sensi dell'art. 24 comma 6 del Regolamento 60/R, la concessione può essere rilasciata senza il disciplinare;

DATO ATTO che il presente decreto contiene gli elementi essenziali e le clausole che regolano il rapporto giuridico tra questa Amministrazione e il concessionario;

DATO ATTO che la documentazione progettuale che descrive l'esecuzione dei lavori e le caratteristiche più significative delle opere con evidenziate le aree demaniali impegnate e la finalità dell'occupazione, è quella agli atti del procedimento n. 10992/2023;

ACCERTATO che:

- il progetto presenta i requisiti per essere autorizzato con le prescrizioni di seguito riportate in quanto:
 - non altera il buon regime delle acque;
 - non interferisce con esigenze di regimazione idraulica, accessibilità e manutenzione del corso d'acqua ed è compatibile con la presenza di opere idrauliche;
 - non interferisce con la stabilità del fondo e delle sponde del corso d'acqua;
 - non vi è aggravio del rischio in altre aree derivante dalla realizzazione dell'intervento;
 - non vi è aggravio del rischio per le persone;
- la realizzazione dei lavori non è in contrasto con la disciplina dal Capo VII del R.D 523/1904 e con la normativa regionale di riferimento;

DATO ATTO che, nella realizzazione e gestione delle opere dovranno essere osservate le prescrizioni tecniche e generali, che vengono di seguito specificate:

PRESCRIZIONI TECNICHE

in riferimento gli interventi manutentivi ordinari che si rendessero necessari al corretto esercizio del bene concesso:

- durante l'esecuzione dei lavori non dovrà essere mai impedito o ostacolato il regolare deflusso delle acque né essere mai ridotta l'efficienza idraulica del corso d'acqua interessato dai lavori;
- durante l'esecuzione dei lavori dovranno essere messi in atto tutti gli accorgimenti e le precauzioni necessarie affinché l'interferenza con la dinamica fluviale non determini aggravio di rischio idraulico ed in generale pericolo per l'incolumità delle persone e danni ai beni pubblici e privati;
- tutte le opere provvisorie occorrenti per l'esecuzione dei lavori dovranno ingombrare il meno possibile l'alveo del corso d'acqua e dovranno essere comunque rimosse prima del sopraggiungere delle piene;
- tutti i lavori dovranno essere eseguiti a perfetta regola d'arte secondo le normative, le specifiche e le linee guida esistenti per i materiali da costruzione e le modalità realizzative.
- le opere finite dovranno risultare conformi ai disegni esaminati da questo Ufficio;
- al termine dei lavori eventuali materiali di risulta dovranno essere allontanati dal cantiere e ripristinato lo stato dei luoghi;
- dovrà essere sempre garantito l'accesso all'alveo al personale di questo Ufficio e del Consorzio di Bonifica o altri da tali Enti individuati, addetto alla vigilanza e alla manutenzione del corso d'acqua;
- i lavori che in qualsiasi modo interesseranno l'alveo del corso d'acqua dovranno essere eseguiti in condizioni meteorologiche favorevoli;
- i lavori dovranno essere svolti in conformità alle disposizioni per la salvaguardia dell'ittiofauna e dovranno

essere adottati tutti gli accorgimenti necessari al fine di evitare intorbidamenti che possano arrecare danno alla fauna ittica;

- al termine dei lavori dovrà essere ripristinato lo stato dei luoghi interessato dal cantiere e da occupazioni temporanee, comprensivo di tutte quelle aree interessate dal passaggio dei mezzi sia lungo le rive degli alvei che sulle viabilità di accesso;
- non è consentito il transito dei mezzi pesanti su argini imbibiti;

PRESCRIZIONI GENERALI:

- l'autorizzazione di cui al presente atto riguarda esclusivamente il mantenimento delle opere indicate in premessa, per cui ogni variazione od ogni ulteriore opera o attività non indicata negli elaborati progettuali inoltrati, od altro comunque non previsto, dovrà essere sottoposto ad ulteriore esame di questo Settore per la nuova eventuale autorizzazione prima della loro esecuzione
- con il presente Decreto s'intendono autorizzati, per tutta la durata della concessione, tutti gli interventi manutentivi ordinari che si rendessero necessari al corretto esercizio del bene concesso, nel rispetto comunque delle normative vigenti al momento;
- il concessionario dovrà comunicare preventivamente a questa Amministrazione la data d'inizio dei predetti lavori manutentivi e dovrà altresì presentare, a corredo di tale comunicazione, documentazione tecnica esplicativa;

STABILITO che ai sensi dell'art. 22 del DPGR 60/R del 12/08/2016, il Concessionario si obbliga:

- ad assumere la custodia dell'area demaniale in concessione, oltreché delle opere realizzate, mantenendole in buono stato, preservandole dal pericolo di distruzione o danneggiamento, salvaguardandole da intrusioni e manomissioni da parte di soggetti non autorizzati;
- a porre in essere tutte le misure necessarie a garantire la stabilità nel tempo dei manufatti, anche in dipendenza del mutevole regime del corso d'acqua, previo ottenimento dell'autorizzazione dell'Amministrazione Concedente, dichiarando fin d'ora di non aver nulla a pretendere per qualsiasi danno eventualmente occorso alle opere oggetto di concessione ed agli utilizzatori, per effetto delle piene e dei fenomeni di dinamica fluviale;
- a consentire l'accesso al personale di vigilanza incaricato dalla Concedente, che potrà in ogni momento effettuare verifiche per accertare lo stato di manutenzione dell'area e impartire l'ordine di effettuare gli interventi eventualmente necessari, ad insindacabile giudizio della Concedente, per garantire il buon regime delle acque;
- a sollevare fin d'ora la Concedente da ogni onere e responsabilità per qualsiasi danno derivante alle persone ed alla proprietà pubblica e privata a seguito di inadeguata manutenzione o di inadeguata custodia del bene demaniale in concessione, assumendosi gli oneri del risarcimento
- a rispettare le leggi ed i regolamenti ed ordinamenti di polizia urbana e di pubblica sicurezza, nonché la normativa in materia di polizia delle acque contenuta nel R.D. 523/1904 e nel R.D. 1775/1933, tenendo fin d'ora indenne la Concedente da ogni conseguenza determinata dalla inosservanza di essi;
- a non mutare la destinazione del bene in concessione, né apportarvi aggiunte, innovazioni o altro senza la preventiva autorizzazione della Concedente, prendendo atto che tutte le opere addizionali e di miglioria autorizzate resteranno acquisite al demanio senza che il Concessionario possa avere diritto a rimborsi o indennizzi e che qualora il Concessionario esegua le predette opere senza autorizzazione sarà tenuto alla rimessa in pristino, a propria cura e spese, salvo che la Concedente non ritenga di mantenerle senza alcun onere a proprio carico; sarà tenuto inoltre al risarcimento degli eventuali danni;
- a non cedere né sub concedere, anche parzialmente, il bene oggetto di concessione;
- a tenere indenne la Concedente dalle spese necessarie per le opere di sistemazione delle aree pubbliche specificamente coinvolte dagli interventi di installazione e manutenzione e di ripristinare a regola d'arte le aree medesime nei tempi stabiliti;
- a consentire, in ogni momento l'accesso e/o il transito, per le opportune operazioni di vigilanza, al personale del Genio Civile ed ai mezzi addetti al servizio di piena e di polizia idraulica;
- a ripristinare, a proprie spese i luoghi alla scadenza della concessione per decorrenza del termine di durata sotto indicato e in caso di revoca o rinuncia, fatta salva la facoltà della Concedente di acquisire le opere al demanio, senza oneri per l'Amministrazione;

Il Concessionario inoltre:

- rimane il solo ed unico responsabile agli effetti del risarcimento di tutti i danni che fossero arrecati alla proprietà privata, a cose o persone per effetto di quanto autorizzato e comunque tenendo indenne la Regione Toscana da

qualsiasi responsabilità, anche giudiziale, per eventuali danni, reclami o molestie che potessero derivare dai lavori in oggetto;

- è obbligato, ai sensi dell'art. 2 del R.D. n.523/1904 ad eseguire a proprie spese e non appena ricevute intima, tutte quelle varianti e modifiche, compresa anche l'eventuale demolizione delle opere stesse e la messa in pristino dello stato dei luoghi, che, a giudizio insindacabile dell'Autorità idraulica, si rendessero necessarie per garantire il buon regime idraulico o in seguito all'accertamento di effetti dannosi delle opere stesse o per le variate condizioni del corso d'acqua o per ogni altro pubblico interesse che potesse sopravvenire
- dovrà provvedere inoltre a ripristinare tempestivamente qualsiasi danno o guasto causato alle opere idrauliche ed al corso d'acqua in generale per effetto della presente autorizzazione, in conformità alle prescrizioni che saranno impartite dalla competente autorità idraulica;
- è tenuto alla osservanza delle disposizioni del R.D. 25/07/1904 n. 523 sulle opere idrauliche, nonché delle prescrizioni legislative e regolamentari vigenti, quali quelle concernenti la tutela delle acque pubbliche, dell'agricoltura, della fauna ittica, dell'industria, dell'igiene e della pubblica incolumità;

DATO ATTO che l'inadempimento da parte del Concessionario degli obblighi previsti dal presente Decreto di concessione, costituisce causa di decadenza, che si verifica anche nei casi di.

- a) violazione delle disposizioni e prescrizioni contenute in disposizioni legislative, regolamentari;
- b) violazione del divieto di cessione della concessione e di sub-concessione anche parziale dell'immobile;
- c) esecuzione dei lavori in difformità del progetto autorizzato. Prima di dichiarare la decadenza con apposito decreto, la Concedente comunicherà un termine non inferiore a 30 giorni entro il quale il Concessionario potrà presentare le proprie deduzioni;

RICORDATO che:

- al Concessionario dichiarato decaduto non spetterà alcun rimborso per le opere realizzate e per le spese sostenute;
- fatte salve le eventuali sanzioni di cui all'art. 9 della L.R. 80/2015, il Concessionario decaduto è soggetto all'obbligo di rilascio dell'immobile e al ripristino dei luoghi;
- nel caso di mancato rilascio è eseguito lo sfratto in via amministrativa;
- per quanto non espressamente previsto dal presente Decreto di Concessione si applicano le vigenti disposizioni, di legge e di regolamento, statali e regionali, ed in particolare il codice civile, la normativa concernente il buon regime delle acque, nonché l'igiene e la sicurezza pubblica, l'edilizia e l'urbanistica vigenti nel territorio dove i beni sono ubicati;

DATO ATTO che il Concedente potrà disporre, mediante atto amministrativo, la revoca della presente concessione in qualunque momento, con effetto immediato, qualora intervengano ragioni di regimazione idraulica del corso d'acqua interessato o che l'opera stessa sia in seguito giudicata incompatibile per il buon regime idraulico del corso d'acqua interessato o ragioni di pubblica utilità o per qualsiasi ragione di pubblico interesse;

RILEVATO che l'inosservanza delle condizioni e prescrizioni cui è vincolato il presente provvedimento, fatte salve le sanzioni penali per l'inosservanza delle norme contenute nel Capo VII del R.D. 523/1904, comporta il pagamento di una sanzione, nel rispetto dei limiti minimo e massimo previsto dall'articolo 9 della l.r.80/2015;

RITENUTO, sulla base dell'esperita istruttoria, di stabilire in anni 9 la durata della concessione e potrà essere rinnovata nei soli casi previsti dal Regolamento e con le modalità nel medesimo stabilite, esclusivamente a seguito di istanza da presentare almeno 30 giorni prima della scadenza del termine della concessione;

DATO ATTO che nel periodo di validità della concessione, il canone dovrà essere corrisposto anche se il Concessionario non possa o non voglia fare uso in tutto o in parte della concessione e che, in caso di rinuncia, il pagamento del canone è dovuto fino alla data di presentazione della relativa richiesta;

RICHIAMATO l'articolo 1 della L.R. 30/12/1971 n. 2, così come modificato dall'art.1 della L.R. 74/2018, che istituisce l'imposta regionale sulle concessioni statali per l'occupazione e l'uso dei beni del demanio e del patrimonio indisponibile dello Stato, situati nell'ambito territoriale della Regione commisurandola al 50% del canone di concessione;

DATO ATTO che ai sensi dell'art. 28 comma 6 del Regolamento regionale 12 agosto 2016, n. 60/R per le concessioni di durata superiore ad un anno il canone sarà aggiornato annualmente sulla base del tasso di inflazione programmato;

RITENUTO di commisurare a una annualità del canone il deposito cauzionale di cui all'art. 31 del Regolamento, versato dal concessionario a garanzia del regolare pagamento del canone e/o a titolo di rimborso delle spese eventualmente sostenute da questa Amministrazione e da reintegrare fino alla suddetta misura nel caso di prelievi parziali di somme, nel corso della concessione;

DATO ATTO che il presente decreto è sostanzialmente conforme allo schema approvato con Decreto del Direttore n.

463 del 12/02/2016;

DATO ATTO che l'imposta di bollo relativa al presente atto è stata assolta dal richiedente con marca cartacea n. 01121427127338 del 06/05/2024.

DATO ATTO infine che il richiedente ha provveduto al versamento a favore della Regione Toscana dei seguenti importi:

- € 280,00 a titolo di deposito cauzionale definitivo infruttifero mediante versamento sul conto corrente postale, codice IBAN IT41 X076 0102 8000 0103 1581 018;
- € 280,00, corrispondente a dodici dodicesimi del canone annuale di € 280,00 riferito al 2023 mediante versamento sul conto Banco Posta, codice IBAN IT41 X076 0102 8000 0103 1581 018;
- € 140,00 a titolo di imposta regionale sul canone di concessione sul conto Banco Posta codice IBAN IT70 J 0760102800 000011899580.

Tutto ciò premesso e considerato,

DECRETA

1. di autorizzare il mantenimento delle opere ai sensi e per gli effetti dell'art. 2, comma 1, lettera i) e lettera n) della L.R. 80/2015 e dell' art. 93 del R.D. 523/1904 così come sopra descritto e rappresentato negli elaborati sopra elencati depositati agli atti dell'Ufficio;
2. di accordare, al richiedente i cui dati anagrafici sono riportati nell'allegato A parte integrante e sostanziale del presente atto, la Concessione Demaniale n. 1901_1 per l'occupazione di:
 - porzione di area demaniale del corso d'acqua denominato Canale di Cinta, loc. Via del Risorgimento in Comune di Sesto Fiorentino, presso la particella 850 del Foglio 44 con l'opera n. 17996 - occupazione area demaniale ad uso strumentale finalizzato al godimento del diritto di proprietà o di altro diritto reale;
3. di stabilire che la concessione ha durata di anni 9 dalla data del presente atto e che il canone di concessione è pari a € 280,00, secondo quanto riportato al p.to 2.4 dell'Allegato A della D.G.R. 1555/2022, soggetto ad aggiornamento e modifica in ragione delle disposizioni emanate dalla Regione Toscana, da pagarsi entro il 31 Dicembre dell'anno di riferimento, sino alla scadenza della presente concessione anche se il concessionario non voglia o non possa fare uso in tutto o in parte della concessione;
4. di disporre che la realizzazione delle opere e la gestione dell'area demaniale siano sottoposte alle prescrizioni tecniche e generali individuate in premessa e nessuna variazione potrà essere introdotta senza la preventiva autorizzazione da parte di questo Settore;
5. di non procedere alla registrazione fiscale del presente provvedimento, considerato che l'ammontare dell'imposta proporzionale dovuta per l'intera durata della concessione risulta inferiore alla misura di Euro 200,00, ai sensi dell'art. 2, parte II della Tariffa del D.P.R. 131/1986. Resta ferma comunque la possibilità da parte del concessionario, in caso d'uso, ai sensi del suddetto articolo, provvedere alla sua registrazione;
6. di dare atto che:
 - il presente provvedimento è rilasciato ai soli fini di tutela delle opere idrauliche e del buon regime delle acque pubbliche, giusto l'art. 2 del R.D. 523/1904, e pertanto fa salvi e impregiudicati i diritti di terzi. Il destinatario è tenuto a munirsi di tutti gli ulteriori titoli abilitativi e atti di assenso previsti dalle leggi vigenti.
 - il Concessionario è a conoscenza che, ferme restando le vigenti disposizioni urbanistiche del Comune interessato, in assenza della presente autorizzazione non possono iniziare i lavori.
7. di trasmettere il presente provvedimento all'indirizzo pec del tecnico incaricato.

Avverso il presente provvedimento è ammesso ricorso davanti all'autorità giudiziaria competente nei termini di legge.

IL DIRIGENTE

Allegati n. 1

A *Anagrafica richiedente*
ca604466b4adb5d08e9ac05fc8867da6a50dc5c8e3b2c47aa44c9a6a877f670d



REGIONE TOSCANA

DIREZIONE DIFESA DEL SUOLO E PROTEZIONE CIVILE

SETTORE GENIO CIVILE VALDARNO SUPERIORE

Responsabile di settore Gennarino COSTABILE

Incarico: DECR. DIRIG. CENTRO DIREZIONALE n. 8656 del 21-05-2021

Decreto non soggetto a controllo ai sensi della D.G.R. n. 553/2016

Numero adozione: 9954 - Data adozione: 10/05/2024

Oggetto: RD nr. 523/1904 - LR nr. 80/2015. Concessione porzione di area demaniale del corso d'acqua denominato Fosso di Ghindossoli nel Comune di Scandicci per lavori di ripristino opera n.1931. Pratica SiDIT 2874/2022

Il presente atto è pubblicato integralmente sul BURT ai sensi degli articoli 4, 5 e 5 bis della l.r. 23/2007 e sulla banca dati degli atti amministrativi della Giunta regionale ai sensi dell'art.18 della l.r. 23/2007.

Data certificazione e pubblicazione in banca dati ai sensi L.R. 23/2007 e ss.mm.: 13/05/2024

Documento informatico firmato digitalmente ai sensi del testo unico D.P.R. 28 dicembre 2000, n. 445, del D.Lgs. 7 marzo 2005, n. 82 e norme collegate, il quale sostituisce il testo cartaceo e la firma autografa.

Numero interno di proposta: 2024AD011268

IL DIRIGENTE

VISTI gli artt. 93,95, 97 e 98 del R.D. 523/1904 “Testo unico delle disposizioni di legge intorno alle opere idrauliche delle diverse categorie” e s.m.i.;

VISTA la L. 37/94 “Norme per la tutela ambientale delle aree demaniali dei fiumi, torrenti, laghi e altre acque pubbliche”;

VISTA la L.R. 79/2012 “Nuova disciplina in materia di consorzi di bonifica. Modifiche alla l.r. 69/2008 e alla l.r. 91/1998. Abrogazione della l.r. 34/1994”;

VISTA la D.C.R.T. n. 81 del 28/07/2021: "Modifiche al reticolo idrografico e di gestione di cui alla legge regionale 27 dicembre 2012, n. 79, approvato con deliberazione del Consiglio regionale del 29 aprile 2020, n. 28.";

VISTA la L.R. 80/2015 "Norme in materia di difesa del suolo, tutela delle risorse idriche e tutela della costa e degli abitati costieri", ed in particolare l'art. 2 lett. i);

VISTA la L.R. 41/2018 “Disposizioni in materia di rischio di alluvioni e di tutela dei corsi d’acqua in attuazione del decreto legislativo 23 febbraio 2010, n. 49 (Attuazione della direttiva 2007/60/CE relativa alla valutazione e alla gestione dei rischi di alluvioni). Modifiche alla l.r. 80/2015 e alla l.r. 65/2014”;

RICHIAMATO il DPGR 60/R del 12/08/2016 “Regolamento in attuazione dell’articolo 5 della legge regionale 28 dicembre 2015 n. 80 “Norme in materia di difesa del suolo, tutela delle risorse idrica e tutela della costa e degli abitati costieri” recante disciplina del rilascio delle concessioni per l’utilizzo del demanio idrico e criteri per la determinazione dei canoni, come modificato dal DPGR 45/R dell’8/8/2017;

VISTA la DGRT n. 888 del 07/08/2017 “determinazione dei canoni per l’uso del demanio idrico” e ss.mm.ii;

VISTA la Delibera della Giunta Regionale n. 1035 del 05/08/2019 Disposizioni in materia di concessioni per l'utilizzo delle acque e per l'occupazione del demanio idrico e aggiornamento dei canoni sulla base del tasso di inflazione;

RICHIAMATO il D.P.G.R. 42/R del 25/07/2018 “Regolamento per lo svolgimento delle attività di polizia idraulica, polizia delle acque, e servizio di piena, in attuazione dell'articolo 5 della legge regionale 28 dicembre 2015, n. 80 (Norme in materia di difesa del suolo, tutela delle risorse idrica e tutela della costa e degli abitati costieri).”

PREMESSO che con Decreto n. 16037 del 10-08-2022 il Settore Genio Civile Valdarno Superiore ha rilasciato ai sensi e per gli effetti dell'art. 2, comma 1, lettera i) della L.R. 80/2015 e del R.D. 523/1904 alla Società Autostrade per l'Italia Spa - Direzione IV Tronco di Firenze con sede legale in Comune di Campi Bisenzio, Via Limite , n. s.n.c., l’autorizzazione e concessione per porzioni di aree demaniali ad uso cantieristico di vari corsi d’acqua per lavori di ripristino dei tombini di attraversamento, fra cui :

- lavori nelle pertinenze del corso d'acqua denominato Fosso di Ghindossoli (MV35063), in Comune di Scandicci, presso la particella 179 del Foglio 21 per la realizzazione dell'opera n. 11826 - Lavori di ripristino opera minore n.1931, così come descritto e rappresentato negli elaborati di progetto;

VISTA l’istanza di Concessione idraulica del demanio idrico acquisita agli atti di questo Settore con prot. n. 0183040 del 21-03-2024 a cui è stato attribuito il n. 2874/2022 SiDIT presentata da Autostrade per l'Italia Spa - Direzione IV Tronco di Firenze, con sede legale in Comune di Campi Bisenzio, Via Limite , n. s.n.c., e l'allegata documentazione progettuale a firma del tecnico incaricato, costituita dai seguenti elaborati in formato digitale:

- Relazione Tecnica;
- 102_Autorizzazione idraulica n.1931;
- Layout stato di fatto opera n.1931;
- Layout stato di progetto opera n.1931;
- Layout cantiere opera n.1931;
- Sezioni e particolari opera n. 1931

DATO ATTO che il Responsabile del procedimento è l'incaricato di elevata qualificazione delle procedure tecnico autorizzative per la difesa del suolo nominato con Ordine di Servizio n. 19 del 14/11/2022;

PRESO ATTO che il progetto prevede:

- lavori nelle pertinenze del corso d'acqua denominato Fosso di Ghindossoli, loc. Scandicci in Comune di Scandicci, presso la particella 179 del Foglio 21 per l'esecuzione dell'opera n. 11826-Lavori di ripristino opera minore n.1931, così come descritto e rappresentato negli elaborati di progetto;

CONSIDERATO che le opere e attività sopra descritte comportano l’utilizzo di porzione di area del demanio idrico del suddetto corso d'acqua;

DATO ATTO che le suddette opere rientrano in una delle fattispecie di cui all'art. 13 comma 1 del Regolamento 60/R/2016 e s.m.i e pertanto si può procedere ad assegnazione diretta dell'area demaniale senza procedura in concorrenza;

RICORDATO che ai sensi dell'art. 24 comma 6 del Regolamento 60/R, la concessione può essere rilasciata senza il disciplinare;

DATO ATTO che il presente decreto contiene gli elementi essenziali e le clausole che regolano il rapporto giuridico tra questa Amministrazione e il concessionario;

DATO ATTO che la documentazione progettuale che descrive l'esecuzione dei lavori e le caratteristiche più significative delle opere con evidenziate le aree demaniali impegnate e la finalità dell'occupazione, è quella agli atti del procedimento n. 2672/2024;

ACCERTATO che:

- il progetto presenta i requisiti per esser autorizzato con le prescrizioni di seguito riportate in quanto:
 - non altera il buon regime delle acque;
 - non interferisce con esigenze di regimazione idraulica, accessibilità e manutenzione del corso d'acqua ed è compatibile con la presenza di opere idrauliche;
 - non interferisce con la stabilità del fondo e delle sponde del corso d'acqua;
 - non vi è aggravio del rischio in altre aree derivante dalla realizzazione dell'intervento;
 - non vi è aggravio del rischio per le persone;
- la realizzazione dei lavori non è in contrasto con la disciplina dal Capo VII del R.D 523/1904 e con la normativa regionale di riferimento;

DATO ATTO che, nella realizzazione e gestione delle opere dovranno essere osservate le prescrizioni tecniche e generali, che vengono di seguito specificate:

PRESCRIZIONI TECNICHE

- durante l'esecuzione dei lavori non dovrà essere mai impedito o ostacolato il regolare deflusso delle acque né essere mai ridotta l'efficienza idraulica del corso d'acqua interessato dai lavori;
- durante l'esecuzione dei lavori dovranno essere messi in atto tutti gli accorgimenti e le precauzioni necessarie affinché l'interferenza con la dinamica fluviale non determini aggravio di rischio idraulico ed in generale pericolo per l'incolumità delle persone e danni ai beni pubblici e privati;
- tutte le opere provvisorie occorrenti per l'esecuzione dei lavori dovranno ingombrare il meno possibile l'alveo del corso d'acqua e dovranno essere comunque rimosse prima del sopraggiungere delle piene;
- tutti i lavori dovranno essere eseguiti a perfetta regola d'arte secondo le normative, le specifiche e le linee guida esistenti per i materiali da costruzione e le modalità realizzative;
- le opere finite dovranno risultare conformi ai disegni esaminati da questo Ufficio;
- al termine dei lavori eventuali materiali di risulta dovranno essere allontanati dal cantiere e ripristinato lo stato dei luoghi;
- dovrà essere sempre garantito l'accesso all'alveo al personale di questo Ufficio e del Consorzio di Bonifica o altri da tali Enti individuati, addetto alla vigilanza e alla manutenzione del corso d'acqua;
- il richiedente è tenuto a tenersi costantemente informato sulle previsioni meteo e sugli eventuali stati d'allerta emessi dal Centro Funzionale di Monitoraggio Meteo Idrologico - Idraulico della Regione Toscana;
- i lavori dovranno essere eseguiti in condizioni meteorologiche favorevoli; mentre in previsione di condizioni meteo avverse, (codice arancione o rosso così come emesso dal Centro Funzionale Regionale <http://www.cfr.toscana.it/>), dovranno essere interrotte per tutta la durata dell'avviso, sgombrando il tratto interessato dai lavori da materiali di risulta, mezzi d'opera e quant'altro possa ostacolare il libero deflusso delle piene, salvo se diversamente disposto a titolo particolare;
- i lavori dovranno essere svolti in conformità alle disposizioni per la salvaguardia dell'ittiofauna e dovranno essere adottati tutti gli accorgimenti necessari al fine di evitare intorbidamenti che possano arrecare danno alla fauna ittica;
- al termine dei lavori dovrà essere ripristinato lo stato dei luoghi interessato dal cantiere e da occupazioni temporanee, comprensivo di tutte quelle aree interessate dal passaggio dei mezzi sia lungo le rive degli alvei che sulle viabilità di accesso;

- non è consentito il transito dei mezzi pesanti su argini imbibiti;

PRESCRIZIONI GENERALI:

- l'autorizzazione di cui al presente atto riguarda esclusivamente l'esecuzione delle opere indicate in premessa, per cui ogni variazione od ogni ulteriore opera o attività non indicata negli elaborati progettuali inoltrati, od altro comunque non previsto, dovrà essere sottoposto ad ulteriore esame di questo Settore per la nuova eventuale autorizzazione prima della loro esecuzione
- i lavori dovranno iniziare entro sei mesi dalla data di rilascio del presente atto pena la perdita di validità dello stesso. Nel caso in cui le opere non fossero ancora iniziate entro tale scadenza, l'autorizzazione deve essere considerata automaticamente decaduta senza ulteriore comunicazione da parte dello scrivente Ufficio;
- di stabilire che la presente autorizzazione ha validità di anni 1, dalla data del presente atto a pena di decadenza senza ulteriori comunicazioni da parte dello scrivente Ufficio salvo richiesta di rinnovo da presentarsi almeno 30 giorni prima della scadenza;
- le opere saranno eseguite a totale cura e spese del richiedente;
- il richiedente dovrà comunicare allo scrivente Settore la data di inizio lavori con un anticipo di almeno 5 giorni ciò al fine di consentire eventuali accertamenti tesi a verificare la rispondenza tra quanto previsto e quanto realizzato e trasmettere, entro sessanta giorni dal termine dei lavori, copia della dichiarazione di rispondenza delle opere stesse a quanto oggetto di autorizzazione e dell'avvenuto recepimento delle prescrizioni contenute nel presente atto;
- il Richiedente, ai fini dell'esecuzione delle opere, è tenuto a munirsi di tutti i titoli abilitativi, autorizzativi e degli atti di assenso, comunque denominati, previsti dalle leggi vigenti;
- con il presente Decreto s'intendono autorizzati, per tutta la durata della concessione, tutti gli interventi manutentivi ordinari che si rendessero necessari al corretto esercizio del bene concesso, nel rispetto comunque delle normative vigenti al momento;
- il concessionario dovrà comunicare preventivamente a questa Amministrazione la data d'inizio dei predetti lavori manutentivi e dovrà altresì presentare, a corredo di tale comunicazione, documentazione tecnica esplicativa;

STABILITO che ai sensi dell'art. 22 del DPGR 60/R del 12/08/2016, il Concessionario si obbliga:

- ad assumere la custodia dell'area demaniale in concessione, oltreché delle opere realizzate, mantenendole in buono stato, preservandole dal pericolo di distruzione o danneggiamento, salvaguardandole da intrusioni e manomissioni da parte di soggetti non autorizzati;
- a porre in essere tutte le misure necessarie a garantire la stabilità nel tempo dei manufatti, anche in dipendenza del mutevole regime del corso d'acqua, previo ottenimento dell'autorizzazione dell'Amministrazione Concedente, dichiarando fin d'ora di non aver nulla a pretendere per qualsiasi danno eventualmente occorso alle opere oggetto di concessione ed agli utilizzatori, per effetto delle piene e dei fenomeni di dinamica fluviale;
- a consentire l'accesso al personale di vigilanza incaricato dalla Concedente, che potrà in ogni momento effettuare verifiche per accertare lo stato di manutenzione dell'area e impartire l'ordine di effettuare gli interventi eventualmente necessari, ad insindacabile giudizio della Concedente, per garantire il buon regime delle acque;
- a sollevare fin d'ora la Concedente da ogni onere e responsabilità per qualsiasi danno derivante alle persone ed alla proprietà pubblica e privata a seguito di inadeguata manutenzione o di inadeguata custodia del bene demaniale in concessione, assumendosi gli oneri del risarcimento
- a rispettare le leggi ed i regolamenti ed ordinamenti di polizia urbana e di pubblica sicurezza, nonché la normativa in materia di polizia delle acque contenuta nel R.D. 523/1904 e nel R.D. 1775/1933, tenendo fin d'ora indenne la Concedente da ogni conseguenza determinata dalla inosservanza di essi;
- a non mutare la destinazione del bene in concessione, né apportarvi aggiunte, innovazioni o altro senza la preventiva autorizzazione della Concedente, prendendo atto che tutte le opere addizionali e di miglioria autorizzate resteranno acquisite al demanio senza che il Concessionario possa avere diritto a rimborsi o indennizzi e che qualora il Concessionario esegua le predette opere senza autorizzazione sarà tenuto alla rimessa in pristino, a propria cura e spese, salvo che la Concedente non ritenga di mantenerle senza alcun onere a proprio carico; sarà tenuto inoltre al risarcimento degli eventuali danni;
- a non cedere né sub concedere, anche parzialmente, il bene oggetto di concessione;
- a tenere indenne la Concedente dalle spese necessarie per le opere di sistemazione delle aree pubbliche specificamente coinvolte dagli interventi di installazione e manutenzione e di ripristinare a regola d'arte le aree medesime nei tempi stabiliti;

- a consentire, in ogni momento l'accesso e/o il transito, per le opportune operazioni di vigilanza, al personale del Genio Civile ed ai mezzi addetti al servizio di piena e di polizia idraulica;
- a ripristinare, a proprie spese i luoghi alla scadenza della concessione per decorrenza del termine di durata sotto indicato e in caso di revoca o rinuncia, fatta salva la facoltà della Concedente di acquisire le opere al demanio, senza oneri per l'Amministrazione;

Il Concessionario inoltre:

- rimane il solo ed unico responsabile agli effetti del risarcimento di tutti i danni che fossero arrecati alla proprietà privata, a cose o persone per effetto di quanto autorizzato e comunque tenendo indenne la Regione Toscana da qualsiasi responsabilità, anche giudiziale, per eventuali danni, reclami o molestie che potessero derivare dai lavori in oggetto;
- è obbligato, ai sensi dell'art. 2 del R.D. n.523/1904 ad eseguire a proprie spese e non appena ricevute intimazioni, tutte quelle varianti e modifiche, compresa anche l'eventuale demolizione delle opere stesse e la messa in pristino dello stato dei luoghi, che, a giudizio insindacabile dell'Autorità idraulica, si rendessero necessarie per garantire il buon regime idraulico o in seguito all'accertamento di effetti dannosi delle opere stesse o per le variate condizioni del corso d'acqua o per ogni altro pubblico interesse che potesse sopravvenire
- dovrà provvedere inoltre a ripristinare tempestivamente qualsiasi danno o guasto causato alle opere idrauliche ed al corso d'acqua in generale per effetto della presente autorizzazione, in conformità alle prescrizioni che saranno impartite dalla competente autorità idraulica;
- è tenuto alla osservanza delle disposizioni del R.D. 25/07/1904 n. 523 sulle opere idrauliche, nonché delle prescrizioni legislative e regolamentari vigenti, quali quelle concernenti la tutela delle acque pubbliche, dell'agricoltura, della fauna ittica, dell'industria, dell'igiene e della pubblica incolumità;

DATO ATTO che l'inadempimento da parte del Concessionario degli obblighi previsti dal presente Decreto di concessione, costituisce causa di decadenza, che si verifica anche nei casi di.

- a) violazione delle disposizioni e prescrizioni contenute in disposizioni legislative, regolamentari;
- b) violazione del divieto di cessione della concessione e di sub-concessione anche parziale dell'immobile;
- c) esecuzione dei lavori in difformità del progetto autorizzato. Prima di dichiarare la decadenza con apposito decreto, la Concedente comunicherà un termine non inferiore a 30 giorni entro il quale il Concessionario potrà presentare le proprie deduzioni;

RICORDATO che:

- al Concessionario dichiarato decaduto non spetterà alcun rimborso per le opere realizzate e per le spese sostenute;
- fatte salve le eventuali sanzioni di cui all'art. 9 della L.R. 80/2015, il Concessionario decaduto è soggetto all'obbligo di rilascio dell'immobile e al ripristino dei luoghi;
- nel caso di mancato rilascio è eseguito lo sfratto in via amministrativa;
- per quanto non espressamente previsto dal presente Decreto di Concessione si applicano le vigenti disposizioni, di legge e di regolamento, statali e regionali, ed in particolare il codice civile, la normativa concernente il buon regime delle acque, nonché l'igiene e la sicurezza pubblica, l'edilizia e l'urbanistica vigenti nel territorio dove i beni sono ubicati;

DATO ATTO che il Concedente potrà disporre, mediante atto amministrativo, la revoca della presente concessione in qualunque momento, con effetto immediato, qualora intervengano ragioni di regimazione idraulica del corso d'acqua interessato o che l'opera stessa sia in seguito giudicata incompatibile per il buon regime idraulico del corso d'acqua interessato o ragioni di pubblica utilità o per qualsiasi ragione di pubblico interesse;

RILEVATO che l'inosservanza delle condizioni e prescrizioni cui è vincolato il presente provvedimento, fatte salve le sanzioni penali per l'inosservanza delle norme contenute nel Capo VII del R.D. 523/1904, comporta il pagamento di una sanzione, nel rispetto dei limiti minimo e massimo previsto dall'articolo 9 della L.R.80/2015;

RITENUTO, sulla base dell'esperienza istruttoria, di stabilire in anni uno la durata della concessione che potrà essere rinnovata nei soli casi previsti dal Regolamento e con le modalità nel medesimo stabilite, esclusivamente a seguito di istanza da presentare almeno 30 giorni prima della scadenza del termine della concessione;

DATO ATTO che nel periodo di validità della concessione, il canone dovrà essere corrisposto anche se il Concessionario non possa o non voglia fare uso in tutto o in parte della concessione e che, in caso di rinuncia, il pagamento del canone è dovuto fino alla data di presentazione della relativa richiesta;

RICHIAMATO l'articolo 1 della L.R. 30/12/1971 n. 2, che istituisce l'imposta regionale sulle concessioni statali per l'occupazione e l'uso dei beni del demanio e del patrimonio indisponibile dello Stato, situati nell'ambito territoriale della

Regione commisurandola al 50% del canone di concessione;

DATO ATTO che ai sensi dell'art. 28 comma 6 del Regolamento regionale 12 agosto 2016, n. 60/R per le concessioni di durata superiore ad un anno il canone sarà aggiornato annualmente sulla base del tasso di inflazione programmato;

DATO ATTO che il deposito cauzionale di cui al comma 2 dell'art. 31 del Regolamento, nelle concessioni brevi aventi una durata inferiore o pari all'anno, non è dovuta;

DATO ATTO che il presente atto è sostanzialmente conforme allo schema approvato con Decreto del Direttore n. 463 del 12/02/2016;

DATO ATTO che l'imposta di bollo relativa al presente atto è stata assolta dal richiedente con marca cartacea n. 01210222707548 del 24/05/2023.

DATO ATTO infine che il richiedente ha provveduto in data al versamento a favore della Regione Toscana dei seguenti importi:

- € 179.20 a titolo di primo canone concessorio, corrispondente a dodici dodicesimi del canone annuale;
- € 89.60 a titolo di imposta pari al 50% del canone versato.

Tutto ciò premesso e considerato,

DECRETA

1. di autorizzare l'esecuzione delle opere ai sensi e per gli effetti dell'art. 2, comma 1, lettera i) e lettera n) della L.R. 80/2015 e dell' art. 93 del R.D. 523/1904 così come sopra descritto e rappresentato negli elaborati sopra elencati;
2. di stabilire che l'autorizzazione all'esecuzione dei lavori ha validità di anni 1, dalla data del presente atto, fatta salva la possibilità di motivata richiesta di rinnovo da parte del richiedente;
3. di accordare alla Società Autostrade per l'Italia Spa - Direzione IV Tronco di Firenze, con sede legale in Comune di Campi Bisenzio, Via Limite , n. s.n.c. la Concessione per l'occupazione di:
 - porzione di area demaniale del corso d'acqua denominato Fosso di Ghindossoli, loc. Scandicci in Comune di Scandicci, presso la particella 179 del Foglio 21 con l'opera n. 11826-Lavori di ripristino opera minore n.1931;
4. di stabilire che la concessione ha durata di anni 1 dalla data del presente atto
5. di disporre che la realizzazione dell'opera e la gestione dell'area demaniale siano sottoposte alle prescrizioni tecniche e generali individuate in premessa e nessuna variazione potrà essere introdotta senza la preventiva autorizzazione da parte di questo Settore;
6. di non procedere alla registrazione fiscale del presente provvedimento, considerato che l'ammontare dell'imposta proporzionale dovuta per l'intera durata della concessione risulta inferiore alla misura fissa di Euro 200,00, ai sensi dell'art. 2, parte II della Tariffa del D.P.R. 131/1986. Resta ferma comunque la possibilità da parte del concessionario, in caso d'uso, ai sensi del suddetto articolo, di provvedere alla sua registrazione;
7. di dare atto che:
 - il presente provvedimento è rilasciato ai soli fini di tutela delle opere idrauliche e del buon regime delle acque pubbliche, giusto l'art. 2 del R.D. 523/1904, e pertanto fa salvi e impregiudicati i diritti di terzi. Il destinatario è tenuto a munirsi di tutti gli ulteriori titoli abilitativi e atti di assenso previsti dalle leggi vigenti.
 - il Concessionario è a conoscenza che, ferme restando le vigenti disposizioni urbanistiche del Comune interessato, in assenza della presente autorizzazione non possono iniziare i lavori.
8. di partecipare per via telematica il presente provvedimento al Richiedente.

Avverso il presente provvedimento è ammesso ricorso davanti all'autorità giudiziaria competente nei termini di legge.

IL DIRIGENTE



REGIONE TOSCANA

DIREZIONE DIFESA DEL SUOLO E PROTEZIONE CIVILE

SETTORE GENIO CIVILE TOSCANA NORD

Responsabile di settore Enzo DI CARLO

Incarico: DECR. DIRIG. CENTRO DIREZIONALE n. 8656 del 21-05-2021

Decreto non soggetto a controllo ai sensi della D.G.R. n. 553/2016

Numero adozione: 9955 - Data adozione: 10/05/2024

Oggetto: R.D. n. 1775/1933 - conclusione positiva della Conferenza di servizi ex art.14 c.1 legge n° 241/1990, in forma semplificata e modalità asincrona, relativa all'istanza intesa ad ottenere la concessione di derivazione acqua pubblica sotterranea nel Comune di Viareggio (LU), ad uso civile, pratica Sidit n° 1081/2024.

Il presente atto è pubblicato integralmente sul BURT ai sensi degli articoli 4, 5 e 5 bis della l.r. 23/2007 e sulla banca dati degli atti amministrativi della Giunta regionale ai sensi dell'art.18 della l.r. 23/2007. E' escluso dalla pubblicazione l'allegato 1 nel rispetto dei limiti alla trasparenza posti dalla normativa statale.

Data certificazione e pubblicazione in banca dati ai sensi L.R. 23/2007 e ss.mm.: 13/05/2024

Documento informatico firmato digitalmente ai sensi del testo unico D.P.R. 28 dicembre 2000,n. 445, del D.Lgs. 7 marzo 2005, n. 82 e norme collegate, il quale sostituisce il testo cartaceo e la firma autografa.

Numero interno di proposta: 2024AD011104

IL DIRIGENTE

Visti:

- il R.D. 11/12/1933, n. 1775;
- la Legge n. 241/1990;
- il D.L.vo 31/03/1998, n. 112;
- la Deliberazione del Consiglio della Regione Toscana n. 6 del 25/01/2005 “Approvazione del piano di tutela delle acque”;
- la L.R. n. 40/2009;
- la L.R. n. 24 del 5 giugno 2012, “Norme per la gestione delle crisi idriche e idropotabili, modifiche alla l.r. 69/2011 ed alla L.R. 91/1998”;
- la L.R. 3 marzo 2015 n. 22 “Riordino delle funzioni provinciali e attuazione della legge 7 aprile 2014 n. 56”;
- i regolamenti emanati dalla Regione Toscana di cui al D.P.G.R. 21/04/2015 n. 50/R/2015 e al D.P.G.R. 21/04/2015 n. 51/R/2015;
- la L.R. 28/12/2015, n. 80 “Norme in materia di difesa del suolo, tutela delle risorse idriche e tutela della costa e degli abitati costieri”;
- il D.P.G.R. 16 agosto 2016, n. 61/R “Regolamento di attuazione dell’articolo 11 commi 1 e 2 della legge regionale 28 dicembre 2015, n. 80 (norme in materia di difesa del suolo, tutela delle risorse idriche e tutela della costa e degli abitati costieri) recante disposizioni per l’utilizzo razionale della risorsa idrica e per la disciplina dei procedimenti di rilascio dei titoli concessori e autorizzatori per l’uso di acqua. Modifiche al d.p.g.r. 51/R/2015”;

Vista l’istanza del Richiedente, i cui dati identificativi sono indicati nell'allegato 1 non pubblicato, parte integrante e sostanziale del presente decreto, trasmessa attraverso la piattaforma R.T. Sidit, prot. 162125 del 11/03/2024, intesa ad ottenere il procedimento di concessione per l’utilizzo di acqua pubblica, ad uso civile, per un volume complessivo pari a 2.900,0 mc/anno, relativa ad un pozzo nel Comune di Viareggio (LU), su arenile demaniale, contraddistinto al Catasto dei terreni del Comune di Viareggio (LU) al foglio 8 mappale 190, prat. Sidit n. 1081/2024.

Vista la nota di indizione prot. n. 0184793 del 22/03/2024, con la quale è stata indetta la conferenza dei servizi decisoria, ai sensi dell’art. 14, c.2, legge n. 241/1990, integrata dal D.L. 76/2020 e modificato dal D.L. 13/2023 e ss.mm.ii., in forma semplificata ed in modalità asincrona, ove è indicato:

- a) l’avviso di istruttoria di nuova concessione per l’utilizzo di acqua pubblica di cui in oggetto che è stato pubblicato all’albo pretorio del Comune di Viareggio (LU) per 15 giorni consecutivi a decorrere dalla data del 19/03/2024 e sul sito istituzionale della Regione Toscana;
- b) che la L.R. n. 22/2015 individua l’Ente R.T. quale amministrazione titolare della competenza sul procedimento in oggetto;
- c) che la conclusione positiva del procedimento è subordinata all’acquisizione dei più pareri, intese, concerti, nulla osta o altri atti di assenso, comunque denominati, resi dalle Amministrazioni in indirizzo ai sensi dell’art. 47 comma 7 del DPGRT n. 61/R del 16/08/2017 ed in particolare:
 - Autorità di Bacino Distrettuale Appennino Settentrionale ai fini dell’acquisizione del parere, previsto dall’art. 7, comma 2 del RD 1775/1933;
 - Comune di Viareggio (LU) in merito alla conformità della derivazione in relazione agli eventuali condizionamenti presenti negli strumenti urbanistici comunali, con particolare riguardo al fenomeno dell’intrusione salina;
- d) che il giorno 06/05/2024 è il termine perentorio entro il quale le amministrazioni coinvolte devono rendere le proprie determinazioni relative alla decisione oggetto della Conferenza.

Visti:

- parere di Autorità di Bacino Distrettuale dell'Appennino Settentrionale, prot. n. 0202028 del 03/04/2024, favorevole alle seguenti condizioni:

- che il prelievo non ecceda i 3000,0 mc/anno;
- che la portata massima istantanea non sia superiore a 0,5 l/sec;
- che venga installato il misuratore dei volumi emunti;

- contributo istruttorio di ARPAT prot. n° 0176944 del 18/03/2024 con raccomandazioni:

- nell'uso dell'acqua non siano utilizzati detersivi, saponi o altri prodotti;
- per quanto riguarda l'irrigazione delle aree a verde si raccomanda l'utilizzo di sistemi ad alta efficienza;

- parere del Comune di Viareggio (LU), prot. n° 0251204 del 02/05/2024:

- la realizzazione del pozzo può essere dichiarata conforme agli strumenti urbanistici comunali solamente nel caso in cui lo stesso rispetti i parametri indicati nella norma, ossia realizzato in area con conducibilità inferiore a 1000 microsimens e, solamente nel caso di pozzo ad uso domestico, siano rispettate le forme di regolazione dei prelievi per tali usi, definiti dalla Regione Toscana ai sensi dell'articolo 96, comma 11, del D.Lgs. 3 aprile 2006, n. 152 s.m.i., in linea con gli indirizzi dettati dalla Direttiva n. 7 del Piano di bacino stralcio per il bilancio idrico del Lago di Massaciuccoli.

Considerato che i lavori della Conferenza devono concludersi non oltre quarantacinque giorni in quanto sono coinvolte amministrazioni preposte alla tutela ambientale e della salute dei cittadini, dalla data della prima riunione sopra indicata.

Vista la Relazione d'istruttoria della conferenza di servizi redatta dai tecnici del GCTN il 06/05/2024.

Dato atto che il responsabile del procedimento è il sottoscritto dirigente e che non sussiste, nei propri confronti, conflitto di interessi ai sensi dell'art. 6 bis della Legge 241/1990.

Tutto ciò premesso e considerato;

DECRETA

1. di concludere positivamente la Conferenza di servizi ex art.14 c.1 legge n° 241/1990, integrata dal D.L. 76/2020, modificato dal D.L. 13/2023, in forma semplificata e modalità asincrona, come sopra indetta e svolta, che sostituisce ad ogni effetto tutti gli atti di assenso, comunque denominati, di competenza delle amministrazioni e dei gestori di beni e servizi pubblici interessati, riguardante l'istanza presentata dal Richiedente, i cui dati identificativi sono indicati nell'allegato 1 non pubblicato, parte integrante e sostanziale del presente decreto, prot. 162125 del 11/03/2024, intesa ad ottenere la concessione di derivazione acqua pubblica sotterranea nel Comune di Viareggio (LU), ad uso civile, per un volume complessivo pari a 2.900,0 mc/anno, pratica Sidit n° 1081/2024, con le seguenti prescrizioni:
 - usi specifici concessi: lavaggio attrezzature, irrigazione aree a verde e abbattimento polveri;
 - la portata massima non sia superiore a 0,5 l/sec;
 - obbligo della manutenzione del misuratore dei volumi;
 - divieto dell'acqua per gli usi umani, così come definiti dal D. Lgs 18/2023;
 - nell'uso non siano utilizzati detersivi, saponi o altri prodotti.

2. di stabilire che, ai sensi dell'art. 21-quater della legge n. 241/90, i termini di efficacia del presente atto decorreranno dalla data di riconoscimento della concessione di derivazione;
3. di disporre che, ai fini di cui sopra, copia del presente decreto sia trasmessa in forma telematica alle Amministrazioni ed ai soggetti che per legge devono intervenire nel procedimento ed ai soggetti nei confronti dei quali il provvedimento finale è destinato a produrre effetti diretti, ai loro rispettivi indirizzi;
4. di dare atto che avverso il presente decreto, entro 10 giorni dalla sua comunicazione, le amministrazioni preposte alla tutela ambientale, paesaggistico-territoriale, dei beni culturali o alla tutela della salute e della pubblica incolumità dei cittadini possono proporre opposizione al Presidente del Consiglio dei Ministri ai sensi dell'art. 14-quinquies, legge n. 241/1990; per le amministrazioni statali l'opposizione è proposta dal Ministro competente;
5. di dare atto che avverso il presente provvedimento è ammesso ricorso all'Autorità Giudiziaria competente nei termini di Legge;
6. di dare atto che gli atti inerenti il procedimento sono depositati presso il Genio Civile Toscana Nord – sede di Lucca, accessibili da parte di chiunque vi abbia interesse secondo le modalità ed i limiti previsti dalle vigenti norme in materia di accesso ai documenti amministrativi.

IL DIRIGENTE

Allegati n. 1

1

DATI IDENTIFICATIVI

141f56a39b19e3c42ae3c1953a241e8492153962efbb68effa7d3abe6248e1d8



REGIONE TOSCANA

DIREZIONE DIFESA DEL SUOLO E PROTEZIONE CIVILE

SETTORE GENIO CIVILE TOSCANA SUD

Responsabile di settore Renzo RICCIARDI

Incarico: DECR. DIRIG. CENTRO DIREZIONALE n. 8656 del 21-05-2021

Decreto non soggetto a controllo ai sensi della D.G.R. n. 553/2016

Numero adozione: 9957 - Data adozione: 10/05/2024

Oggetto: Pratica SiDIT n. 2945/2022 - Rettifica errore materiale - Decreto dirigenziale n. 8739 del 23/04/2024 "Oggetto: Pratica SiDIT n. 2945/2022 - Proc. 1068/2024; Cod. loc. 26/2022 - Concessione di area demaniale di mq 13195 per uso taglio arbustivo ed arboreo (tip. 8.3), situata lungo tratti del fiume Ombrone (TS63430, TS63586, TS63688, TS63751, TS63804, TS63863, TS63925, TS63946, TS63994, TS64070, TS64119, TS64506), in località P. Pozzino nel comune di Grosseto".

Il presente atto è pubblicato integralmente sul BURT ai sensi degli articoli 4, 5 e 5 bis della l.r. 23/2007 e sulla banca dati degli atti amministrativi della Giunta regionale ai sensi dell'art.18 della l.r. 23/2007. E' escluso dalla pubblicazione l'allegato A nel rispetto dei limiti alla trasparenza posti dalla normativa statale.

Data certificazione e pubblicazione in banca dati ai sensi L.R. 23/2007 e ss.mm.: 13/05/2024

Documento informatico firmato digitalmente ai sensi del testo unico D.P.R. 28 dicembre 2000,n. 445, del D.Lgs. 7 marzo 2005, n. 82 e norme collegate, il quale sostituisce il testo cartaceo e la firma autografa.

Numero interno di proposta: 2024AD011308

IL DIRIGENTE

VISTA la legge 7 agosto 1990, n. 241 “Nuove norme in materia di procedimento amministrativo e di diritto di accesso ai documenti amministrativi”;

VISTA la legge regionale 23 luglio 2009, n. 40 “Norme sul procedimento amministrativo, per la semplificazione e la trasparenza dell’attività amministrativa”;

VISTO il Decreto del Presidente della Giunta Regionale Toscana n. 60/R del 12/08/2016 “Regolamento in attuazione dell’art. 5 della LR 80/2015, recante disciplina per il rilascio delle concessioni per l’utilizzo del demanio idrico e criteri per la determinazione dei canoni”;

VISTO il decreto dirigenziale n. 8739 del 23/04/2024 “Oggetto: Pratica SiDIT n. 2945/2022 - Proc. 1068/2024; Cod. loc. 26/2022 - Concessione di area demaniale di mq 13195 per uso taglio arbustivo ed arboreo (tip. 8.3), situata lungo tratti del fiume Ombrone (TS63430, TS63586, TS63688, TS63751, TS63804, TS63863, TS63925, TS63946, TS63994, TS64070, TS64119, TS64506), in località P. Pozzino nel comune di Grosseto”;

CONSIDERATO che, per mero errore materiale nella predisposizione dell’allegato “A” del sopracitato decreto dirigenziale, il Direttore dei Lavori non è stato identificato in maniera corretta;

RITENUTA pertanto la necessità di provvedere alla rettifica dell’errore materiale rilevato;

DATO ATTO che il Responsabile del procedimento, ai sensi della Legge 241/1990, è il Dirigente del Settore Genio Civile Toscana Sud;

Tutto ciò premesso e considerato

DECRETA

1. di rettificare il decreto dirigenziale n. 8739 del 23/04/2024 “Oggetto: Pratica SiDIT n. 2945/2022 - Proc. 1068/2024; Cod. loc. 26/2022 - Concessione di area demaniale di mq 13195 per uso taglio arbustivo ed arboreo (tip. 8.3), situata lungo tratti del fiume Ombrone (TS63430, TS63586, TS63688, TS63751, TS63804, TS63863, TS63925, TS63946, TS63994, TS64070, TS64119, TS64506), in località P. Pozzino nel comune di Grosseto” sostituendone il relativo allegato “A” con l’ allegato facente parte integrante e sostanziale del presente decreto (allegato “A”);
2. di confermare per il resto il contenuto del decreto dirigenziale predetto;
3. di trasmettere telematicamente il presente provvedimento al Concessionario e al Tecnico incaricato.

Avverso il presente provvedimento è ammesso ricorso all’Autorità Giudiziaria competente nei termini di legge.

Il Dirigente

Allegati n. 1

A

Dati concessionario

972e6f3b8b2d5f417901602a3fc79b8181c3b580dfd1fda0b87a2e7afdf1b23

**REGIONE TOSCANA**

DIREZIONE DIFESA DEL SUOLO E PROTEZIONE CIVILE

SETTORE GENIO CIVILE VALDARNO SUPERIORE

Responsabile di settore Gennarino COSTABILE

Incarico: DECR. DIRIG. CENTRO DIREZIONALE n. 8656 del 21-05-2021

Decreto non soggetto a controllo ai sensi della D.G.R. n. 553/2016

Numero adozione: 9961 - Data adozione: 10/05/2024

Oggetto: R.D. 11/12/33 n. 1775, sulle acque pubbliche - Concessione di derivazione di acqua pubblica sotterranea da n. 1 pozzo ubicato in Comune di Subbiano (AR), località Castelnuovo. Approvazione del Disciplinare di concessione. Procedimento/Pratica SiDIT n. 2625/2022-1574/2022 (Codice locale n. ACS2022_00014)

Il presente atto è pubblicato integralmente sul BURT ai sensi degli articoli 4, 5 e 5 bis della l.r. 23/2007 e sulla banca dati degli atti amministrativi della Giunta regionale ai sensi dell'art.18 della l.r. 23/2007. E' escluso dalla pubblicazione l'allegato A nel rispetto dei limiti alla trasparenza posti dalla normativa statale.

Data certificazione e pubblicazione in banca dati ai sensi L.R. 23/2007 e ss.mm.: 13/05/2024

Documento informatico firmato digitalmente ai sensi del testo unico D.P.R. 28 dicembre 2000,n. 445, del D.Lgs. 7 marzo 2005, n. 82 e norme collegate, il quale sostituisce il testo cartaceo e la firma autografa.

Numero interno di proposta: 2024AD011255

IL DIRIGENTE

VISTO il R.D. 11 dicembre 1933 n. 1775 "Testo unico delle disposizioni sulle acque e impianti elettrici";

VISTA la L. 7 agosto 1990 n. 241 e ss. mm.ii.;

VISTO il D.Lgs 31 marzo 1998 n. 112 "Conferimento di funzioni e compiti amministrativi dello Stato alle regioni ed agli enti locali", in attuazione del capo I della legge 15 marzo 1997, n. 59;

VISTA la Deliberazione del Consiglio della Regione Toscana 25 gennaio 2005 n. 6 "Approvazione del piano di tutela delle acque";

VISTO il D.Lgs. 3 aprile 2006 n. 152 "Norme in materia ambientale";

VISTA la L.R. 3 marzo 2015 n. 22 "Riordino delle funzioni provinciali e attuazione della legge 7 aprile 2014 n. 56";

VISTA la L.R. 28 dicembre 2015 n. 80 "Norme in materia di difesa del suolo, tutela delle risorse idriche e tutela della costa e degli abitati costieri";

VISTI i regolamenti della Regione Toscana:

- 21 aprile 2015, n. 51/R "Regolamento di attuazione dell'articolo 11, comma 1, lettere e) ed f) della legge regionale 28 dicembre 2015 n. 80. Disciplina degli obblighi di misurazione delle portate e dei volumi dei prelievi e delle restituzioni di acqua pubblica e delle modalità di trasmissione dei risultati delle misurazioni";

- 16 agosto 2016, n. 61/R "Regolamento di attuazione dell'articolo 11, commi 1 e 2, della legge regionale 28 dicembre 2015 n. 80 (Norme in materia di difesa del suolo, tutela delle risorse idriche e tutela della costa e degli abitati costieri) recante disposizioni per l'utilizzo razionale della risorsa idrica e per la disciplina dei procedimenti di rilascio dei titoli concessori e autorizzatori per l'uso di acqua. Modifiche al D.P.G.R. 51/R/2015";

VISTA la delibera della Giunta regionale 21/01/2019 n. 58, pubblicata nel Burt il 30/01/2019, recante "Indirizzi di prima applicazione per la valutazione ambientale ex ante delle derivazioni idriche e l'individuazione del deflusso ecologico in relazione agli obiettivi di qualità ambientale definiti dai Piani di gestione delle Acque delle autorità di Distretto Idrografico ricadenti nel territorio della Regione Toscana";

VISTA la delibera della Giunta Regionale del 1 ottobre 2018 n. 1068 "Delibera di determinazione dei canoni sulle utilizzazioni delle acque per l'annualità 2018" e successive delibere di aggiornamento dei canoni sulla base del tasso di inflazione programmata (TIP);

CONSIDERATO che con domanda in data 26/04/2022 al numero protocollo 169538, la richiedente Aec Illuminazione s.r.l., con sede legale in Subbiano (AR), C.F. 00343170510, ha fatto richiesta di autorizzazione alla ricerca e contestuale concessione di acque sotterranee nel Comune di Subbiano (AR), Località Castelnuovo, nel terreno individuato al N.C.T nel foglio n. 60, particella n. 889, ad uso civile;

RICHIAMATO il Decreto Dirigenziale n. 13198 del 05/07/2022 della Regione Toscana con il quale è stata autorizzata ai sensi dell'art. 95 del R.D.1775/1933 la ricerca di acque sotterranee;

VISTA la relazione di fine lavori acquisita dalla Regione Toscana con prot. 0189027 del 26/03/2024;

VISTI gli esiti dell'istruttoria svolta dall'Ufficio e le caratteristiche della derivazione che possono essere così sintetizzate:

- la quantità di acqua da derivare, sulla quale è calcolato il canone di concessione, è fissata in misura della portata media di 0,094 l/s, per un fabbisogno di 2.950 metri cubi annui, destinati ad uso civile;

CONSIDERATO CHE la società richiedente ha versato in data 29/04/2024 la somma di € 273,39 (*euro duecentosettantatré virgola trentanove centesimi*) tramite bonifico su C/C bancario IBAN IT41 X 07601 02800 001031581018 intestato a Regione Toscana, a titolo di cauzione a garanzia del pagamento del canone di concessione di derivazione d'acqua pubblica ai sensi dell'art. 60 della D.P.G.R. 61/R/2016 e della D.G.R.T. n. 1068/2018 e degli obblighi assunti con il disciplinare di concessione, somma che sarà restituita alla scadenza della concessione senza rinnovo;

DATO ATTO CHE il richiedente ha sottoscritto il Disciplinare conservato agli atti e allegato al presente decreto per farne parte integrante e sostanziale (allegato A), contenente gli obblighi e le condizioni cui è vincolata la concessione di acque pubbliche di cui all'oggetto;

DATO ATTO CHE il Disciplinare in questione è conforme allo schema tipo approvato con Delibera G.R.T. n. 194 del 16/03/2016;

RITENUTA l'istanza presentata meritevole di approvazione;

DATO ATTO che il responsabile del procedimento amministrativo, ai sensi della Legge 241/1990 e s.m.i., è il titolare di incarico di Elevata Qualificazione in "Procedure tecnico autorizzative in materia di acque - Valdarno Superiore";

DATO ATTO CHE l'imposta di bollo relativa al presente atto è stata regolarmente assolta;

Tutto ciò premesso e considerato

DECRETA

1. di rilasciare, entro i limiti di disponibilità dell'acqua e fatti salvi i diritti di terzi, alla richiedente Aec Illuminazione s.r.l., con sede legale in Subbiano (AR), C.F. 00343170510, la concessione di acque sotterranee tramite un pozzo ubicato al foglio n. 60, particella n. 889, in Comune di Subbiano (AR), Località Castelnuovo, per uso civile, per una portata media di 0,094 l/s di acqua sulla base della quale sarà calcolato il canone di concessione;
2. di stabilire la durata della concessione in anni 15 con decorrenza dalla data del presente atto;
3. di approvare il Disciplinare conservato agli atti dell'ufficio scrivente e allegato al presente decreto per farne parte integrante e sostanziale (allegato A), contenente gli obblighi e le condizioni cui è vincolata la concessione di acque pubbliche di cui all'oggetto;
4. di dichiarare che gli obblighi derivanti dalla presente concessione sono regolati come stabilito nel Disciplinare di Concessione richiamato e approvato al precedente punto 3;
5. di dichiarare che ai sensi della D.G.R. n. 1068/2018 e successive delibere di aggiornamento dei canoni sulla base del tasso di inflazione programmata (TIP), il canone annuo è stabilito nella misura di € 273,39 (*euro duecentosettantatré virgola trentanove centesimi*);
6. di dichiarare che la Regione Toscana resta sollevata da ogni onere e responsabilità in dipendenza dell'attingimento, inclusi gli eventuali danni verso terzi e qualsiasi altro danno si possa verificare, durante l'esercizio della derivazione, alle persone ed alla proprietà pubblica e privata, che saranno in ogni caso posti a carico del Concessionario;
7. di trasmettere il presente provvedimento al Concessionario e al Comune di Subbiano (AR).

Avverso il presente provvedimento è ammesso ricorso nei confronti dell'autorità giudiziaria competente nei termini di legge.

IL DIRIGENTE

Allegati n. 1

A

Disciplinare di concessione

ff57e26e73492fb1edbe3fe920cc7c6f400e3d0c8a6d0614944875b15d8c53dd



REGIONE TOSCANA

DIREZIONE DIFESA DEL SUOLO E PROTEZIONE CIVILE

SETTORE GENIO CIVILE VALDARNO SUPERIORE

Responsabile di settore Gennarino COSTABILE

Incarico: DECR. DIRIG. CENTRO DIREZIONALE n. 8656 del 21-05-2021

Decreto non soggetto a controllo ai sensi della D.G.R. n. 553/2016

Numero adozione: 9962 - Data adozione: 10/05/2024

Oggetto: r.d. 1775/33 - Regolamento Regione Toscana n. 61/r del 16/08/2016 e s.m.i. - Procedimento-Pratica SiDIT n. 1568/2024-429145/2020. Concessione di derivazione di acque pubbliche nel Comune di Greve in Chianti, Località La Panca.

Il presente atto è pubblicato integralmente sul BURT ai sensi degli articoli 4, 5 e 5 bis della l.r. 23/2007 e sulla banca dati degli atti amministrativi della Giunta regionale ai sensi dell'art.18 della l.r. 23/2007. E' escluso dalla pubblicazione l'allegato A nel rispetto dei limiti alla trasparenza posti dalla normativa statale.

Data certificazione e pubblicazione in banca dati ai sensi L.R. 23/2007 e ss.mm.: 13/05/2024

Documento informatico firmato digitalmente ai sensi del testo unico D.P.R. 28 dicembre 2000,n. 445, del D.Lgs. 7 marzo 2005, n. 82 e norme collegate, il quale sostituisce il testo cartaceo e la firma autografa.

Numero interno di proposta: 2024AD011266

IL DIRIGENTE

VISTO il R.D. 11 dicembre 1933 n. 1775 "Testo unico delle disposizioni sulle acque e impianti elettrici";

VISTA la L. 7 agosto 1990 n. 241 e ss. mm.ii.;

VISTO il D.Lgs 31 marzo 1998 n. 112 "Conferimento di funzioni e compiti amministrativi dello Stato alle regioni ed agli enti locali", in attuazione del capo I della legge 15 marzo 1997, n. 59;

VISTA la Deliberazione del Consiglio della Regione Toscana 25 gennaio 2005 n. 6 "Approvazione del piano di tutela delle acque";

VISTO il D.Lgs. 3 aprile 2006 n. 152 "Norme in materia ambientale";

VISTA la L.R. 3 marzo 2015 n. 22 "Riordino delle funzioni provinciali e attuazione della legge 7 aprile 2014 n. 56";

VISTA la L.R. 28 dicembre 2015 n. 80 "Norme in materia di difesa del suolo, tutela delle risorse idriche e tutela della costa e degli abitati costieri";

VISTI i regolamenti della Regione Toscana:

- 21 aprile 2015, n. 51/R "Regolamento di attuazione dell'articolo 11, comma 1, lettere e) ed f) della legge regionale 28 dicembre 2015 n. 80. Disciplina degli obblighi di misurazione delle portate e dei volumi dei prelievi e delle restituzioni di acqua pubblica e delle modalità di trasmissione dei risultati delle misurazioni";

- 16 agosto 2016, n. 61/R "Regolamento di attuazione dell'articolo 11, commi 1 e 2, della legge regionale 28 dicembre 2015 n. 80 (Norme in materia di difesa del suolo, tutela delle risorse idriche e tutela della costa e degli abitati costieri) recante disposizioni per l'utilizzo razionale della risorsa idrica e per la disciplina dei procedimenti di rilascio dei titoli concessori e autorizzatori per l'uso di acqua. Modifiche al D.P.G.R. 51/R/2015";

VISTA la delibera della Giunta regionale 21/01/2019 n. 58, pubblicata nel Burt il 30/01/2019, recante "Indirizzi di prima applicazione per la valutazione ambientale ex ante delle derivazioni idriche e l'individuazione del deflusso ecologico in relazione agli obiettivi di qualità ambientale definiti dai Piani di gestione delle Acque delle autorità di Distretto Idrografico ricadenti nel territorio della Regione Toscana";

VISTA la delibera della Giunta Regionale del 1 ottobre 2018 n. 1068 "Delibera di determinazione dei canoni sulle utilizzazioni delle acque per l'annualità 2018" e successive delibere di aggiornamento dei canoni sulla base del tasso di inflazione programmata (TIP);

CONSIDERATO che con domanda in data 22/02/2024 al numero protocollo 126823 il richiedente, come meglio identificato nell'allegato al presente atto per farne parte integrante e sostanziale (allegato A), ha fatto domanda di concessione di derivazione di acqua pubblica nel Comune di Greve in Chianti, Località La Panca, nel terreno individuato al N.C.T nel foglio n. 72, particella n. 65 ad uso AGRICOLO;

VISTI gli esiti dell'istruttoria svolta dall'Ufficio e le caratteristiche della derivazione che possono essere così sintetizzate:

- la quantità di acqua da derivare, sulla quale è calcolato il canone di concessione, è fissata in misura della portata media di 0.03 l/s, per un fabbisogno di 1030 metri cubi annui, destinati ad uso AGRICOLO ;

CONSIDERATO CHE la società richiedente ha versato in data la somma di € 85,42 (euro ottantacinque virgola quarantadue centesimi), a titolo di cauzione a garanzia del pagamento del canone di concessione di derivazione d'acqua pubblica ai sensi dell'art. 60 della D.P.G.R. 61/R/2016 e della D.G.R.T. n.

1068/2018 e degli obblighi assunti con il disciplinare di concessione, somma che sarà restituita alla scadenza della concessione senza rinnovo, la somma di € 56,95 (euro cinquantasei virgola novantacinque centesimi) per rateo del canone anticipato per l'annualità 2024, e la somma di € 40,00 (euro quaranta virgola zero centesimi) a titolo di contributo ex art. 7 del R.D. 1775/1933;

DATO ATTO CHE il richiedente ha sottoscritto il Disciplinare conservato agli atti e allegato al presente decreto per farne parte integrante e sostanziale (allegato A), contenente gli obblighi e le condizioni cui è vincolata la concessione di acque pubbliche di cui all'oggetto;

DATO ATTO CHE il Disciplinare in questione è conforme allo schema tipo approvato con Delibera G.R.T. n. 194 del 16/03/2016;

RITENUTA l'istanza presentata meritevole di approvazione;

DATO ATTO che il responsabile del procedimento amministrativo, ai sensi della Legge 241/1990 e s.m.i., è il titolare di incarico di Elevata Qualificazione in "Procedure tecnico autorizzative in materia di acque - Valdarno Superiore";

DATO ATTO CHE l'imposta di bollo relativa al presente atto è stata regolarmente assolta;

Tutto ciò premesso e considerato

DECRETA

1. di rilasciare, entro i limiti di disponibilità dell'acqua e fatti salvi i diritti di terzi, al richiedente, come meglio identificato nell'allegato al presente atto per farne parte integrante e sostanziale (allegato A), la concessione di acque sotterranee tramite POZZO ubicato al foglio n. 72, particella n. 65 in Comune di Greve in Chianti, Località La Panca per uso AGRICOLO per una portata media di 0.03 l/s di acqua sulla base della quale sarà calcolato il canone di concessione;
2. di stabilire la durata della concessione in anni 20 (venti) con decorrenza dalla data del presente atto;
3. di approvare il Disciplinare conservato agli atti dell'ufficio scrivente e allegato al presente decreto per farne parte integrante e sostanziale (allegato A), contenente gli obblighi e le condizioni cui è vincolata la concessione di acque pubbliche di cui all'oggetto;
4. di dichiarare che gli obblighi derivanti dalla presente concessione sono regolati come stabilito nel Disciplinare di Concessione richiamato e approvato al precedente punto 3;
5. di dichiarare che ai sensi della D.G.R. n. 1068/2018 e successive delibere di aggiornamento dei canoni sulla base del tasso di inflazione programmata (TIP), il canone annuo è stabilito nella misura di € 85,42 (euro ottantacinque virgola quarantadue centesimi);
6. di dichiarare che la Regione Toscana resta sollevata da ogni onere e responsabilità in dipendenza dell'attingimento, inclusi gli eventuali danni verso terzi e qualsiasi altro danno si possa verificare, durante l'esercizio della derivazione, alle persone ed alla proprietà pubblica e privata, che saranno in ogni caso posti a carico del Concessionario;
7. di trasmettere il presente provvedimento al Concessionario e al Comune di Greve in Chianti;

Avverso il presente provvedimento è ammesso ricorso nei confronti dell'autorità giudiziaria competente nei termini di legge.

IL DIRIGENTE

Allegati n. 1

A

DISCIPLINARE

dde5943a9fa269e3cf8de98f3799793320966d7109d4644841f88c90dba908bc



REGIONE TOSCANA

DIREZIONE DIFESA DEL SUOLO E PROTEZIONE CIVILE

SETTORE GENIO CIVILE VALDARNO INFERIORE

Responsabile di settore Francesco PISTONE

Incarico: DECR. DIRIG. CENTRO DIREZIONALE n. 8656 del 21-05-2021

Decreto non soggetto a controllo ai sensi della D.G.R. n. 553/2016

Numero adozione: 9963 - Data adozione: 10/05/2024

Oggetto: R.D. n. 523/1904 - L.R.80/2015 - D.P.G.R. 60/R/2016. SIDIT n. 529/2024. Concessione per utilizzo del demanio idrico con contestuale autorizzazione idraulica - Realizzazione di elettrodotto MT interrato sottostrada, con attraversamento in subalveo del corso d'acqua Rio Cerri BV205525 tratto tombato, e tratto di parallelismo in sede stradale al medesimo corso d'acqua, entrambi in Via Lungovalle, con n. 2 attraversamenti in staffaggio a ponti esistenti, al corso d'acqua Canale Usciana BV5875, ed al corso d'acqua Antifosso Usciana BV5843, entrambi in Via del Bosco, nel Comune di Santa Croce sull'Arno (PI). Richiedente: Luner Invest S.r.l.

Il presente atto è pubblicato integralmente sul BURT ai sensi degli articoli 4, 5 e 5 bis della l.r. 23/2007 e sulla banca dati degli atti amministrativi della Giunta regionale ai sensi dell'art.18 della l.r. 23/2007.

Data certificazione e pubblicazione in banca dati ai sensi L.R. 23/2007 e ss.mm.: 13/05/2024

Documento informatico firmato digitalmente ai sensi del testo unico D.P.R. 28 dicembre 2000, n. 445, del D.Lgs. 7 marzo 2005, n. 82 e norme collegate, il quale sostituisce il testo cartaceo e la firma autografa.

Numero interno di proposta: 2024AD011299

IL DIRIGENTE

VISTI gli artt. 2, 93, 95, 96, 97 e 98 del R.D. 523/1904 “Testo unico delle disposizioni di legge intorno alle opere idrauliche delle diverse categorie” e s.m.i.;

VISTA la L. 37/94 “Norme per la tutela ambientale delle aree demaniali dei fiumi, torrenti, laghi e altre acque pubbliche”;

VISTO il D.Lgs. n.112 del 31/03/1998 “Conferimento di funzioni e compiti amministrativi dello Stato alle Regioni ed agli Enti Locali”, in attuazione del Capo I della legge 15 marzo 1997, n.59;

VISTA la L.R. 56/2000 “Norme per la conservazione e la tutela degli habitat naturali e semi-naturali della flora e della fauna selvatiche – Modifiche alla L.R. 23 gennaio 1998 n.7 – Modifiche alla L.R. 11 aprile 1995, n.49”;

VISTA la L.R. 22/2015 “Riordino delle funzioni provinciali e attuazione della legge 07 aprile 2014 n. 56” che dispone in ordine al trasferimento alla Regione Toscana della gestione del Demanio idrico e dell’introito dei relativi proventi;

VISTA la L.R. 41/2018 “Disposizioni in materia di rischio di alluvioni e di tutela dei corsi d’acqua in attuazione del Decreto legislativo 23 febbraio 2010, n. 49 (Attuazione della Direttiva 2007/60/CE relativa alla valutazione e alla gestione dei rischi di alluvioni) Modifiche alla L.R. 80/2015 e alla L.R. 65/2014”, nel suo testo vigente;

VISTA la L.R. 80/2015 “Norme in materia di difesa del suolo, tutela delle risorse idriche e tutela della costa e degli abitati costieri”, ed in particolare l’art. 2 lett. i);

VISTA la L.R. 79/2012 “Nuova disciplina in materia di Consorzi di bonifica. Modifiche alla L.R. 69/2008 e alla L.R. 91/1998. Abrogazione della L.R. 34/1994”;

VISTI il reticolo idrografico ed il reticolo di gestione di cui alla L.R. 79/2012, nel loro ultimo aggiornamento vigente;

VISTO il D.P.G.R. n. 42/R del 25/07/2018 “Regolamento per lo svolgimento delle attività di polizia idraulica, polizia delle acque e servizio di piena”, in attuazione dell’articolo 5 della legge regionale 28 dicembre 2015, n.80” (Norma in materia di difesa del suolo, tutela della risorsa idrica e tutela della costa e degli abitati costieri);

VISTO il D.P.G.R. n. 60/R del 12/08/2016 avente ad oggetto “Regolamento in attuazione dell’articolo 5 della legge regionale 28 dicembre 2015 n. 80 (Norme in materia di difesa del suolo, tutela delle risorse idrica e tutela della costa e degli abitati costieri) recante disciplina del rilascio delle concessioni per l’utilizzo del Demanio idrico e criteri per la determinazione dei canoni”, d’ora in poi denominato “Regolamento”;

VISTA la D.G.R.T. n.1315 del 28/10/2019 “Direttive regionali per la manutenzione dei corsi d’acqua e per la protezione e conservazione dell’ecosistema toscano – art. 24 bis LR 80/2015 – art. 22, comma 2, lettera b) L.R. 79/2012. Sostituzione della D.G.R.T. 293/2015”;

VISTA la L.R. n. 57 del 13 ottobre 2017 “Disposizioni in materia di canoni per l’uso del demanio idrico e per l’utilizzazione delle acque. Modifiche alla L.R. 77/2016”;

VISTA la L.R. n. 77/2016 “Disposizioni urgenti in materia di concessioni del demanio idrico” nel suo testo vigente;

VISTA la D.G.R.T. n. 888 del 07/08/2017 avente ad oggetto: “Determinazione dei canoni per l’uso del Demanio Idrico – revoca della D.G.R.T. n. 1138 del 15/11/2016” con la quale sono stati rideter-

minati sia i canoni da applicare alla varie tipologie di concessioni per l'utilizzo delle aree demaniali, sia i nuovi importi per quanto concerne gli oneri istruttori oltre alle modalità di pagamento e riscossione;

VISTA la D.G.R.T. 1414 del 17/12/2018 con la quale, fatte salve le diverse disposizioni richiamate, sono stati confermati i canoni determinati con la D.G.R.T. n. 888 del 07/08/2017;

VISTA la D.G.R.T. n. 1555 del 27/12/2022 "Aggiornamento dei canoni per l'uso del demanio idrico ai sensi della L.R. n. 80/2015 e del D.P.G.R. n. 60/R/2016" e il relativo Allegato A che stabilisce i canoni di concessione da applicare alle aree del demanio idrico a partire dall'annualità 2023, in sostituzione dell'Allegato A della D.G.R.T. n. 888 del 07/08/2017, confermando, per quanto non diversamente disposto, il contenuto delle delibere n. 1414 del 17/12/2018 e n. 229 del 24/02/2020;

VISTA la D.G.R.T. n. 4 del 07 gennaio 2020 nella quale è stabilito che il pagamento dell'imposta regionale sulle concessioni per l'occupazione e l'uso dei beni del demanio sia richiesto entro il 31 dicembre dell'anno in cui deve essere versato il canone di concessione, anziché unitamente al canone di concessione;

VISTA la Legge regionale 27 novembre 2020, n. 93 "Interventi normativi collegati alla terza variazione al bilancio di previsione finanziario 2020-2022. Modifiche alla l.r. 73/2005 e alla l.r. 19/2019";

CONSIDERATO che, ai sensi dell'articolo 1 della suddetta legge regionale 27 novembre 2020, n. 93, è previsto che, a decorrere dal 2021, all'imposta sulle concessioni statali per l'occupazione e l'uso dei beni del demanio e del patrimonio indisponibile dello Stato si applica l'aliquota di cui all'articolo 1, comma 2, lettera a), della L.R. 2/1971;

VISTA la Legge 241/1990 e ss.mm.ii. "Nuove norme in materia di procedimento amministrativo e di diritto di accesso ai documenti amministrativi";

VISTO il Decreto dirigenziale n. 463 del 12/02/2016 con il quale sono stati approvati gli schemi di decreto per l'esercizio delle funzioni in materia di difesa del suolo e della tutela della costa;

VISTA l'istanza di concessione presentata da Luner Invest S.r.l., Cod.Fisc./P.IVA 02766440214, con sede legale in Via ST. PROKULUS n. 6/C, nel Comune di NATURNO (BZ), acquisita agli atti di questo Settore con Prot. n. 564583 del 13/12/2023 (SIDIT n. 855/2024), corredata dalla documentazione progettuale agli atti d'ufficio;

PRESO ATTO delle integrazioni presentate dal Richiedente ed acquisite agli atti di questo Settore, con Prot. 171792 del 14/03/2024, con le quali è stata trasmessa nuova documentazione progettuale, comprendendo, nel complesso, la seguente documentazione finale, costituita da:

- Relazione tecnica elettrodotto;
- Tavola Unica Attraversamento Rio Cerri BV205525 (seconda emissione);
- Tavola Unica Attraversamento Canale Usciana BV5875 (seconda emissione);
- Tavola Unica Attraversamento Antifosso Usciana BV5843 (seconda emissione);

VISTO che il progetto in argomento consiste nella realizzazione di Impianto di rete per la connessione 15kv dell'impianto di produzione fotovoltaico "Santa Croce I", in loc. Podere Valle, Via Lungovalle, mediante la posa in opera di elettrodotto MT interrato sottostrada, con cavo tripolare elicordato sotterraneo in alluminio. Nello specifico l'intervento prevede le seguenti interferenze:

- attraversamento in subalveo del corso d'acqua Rio Cerri BV205525 tratto tombato, con singolo cavo elettrico sotterraneo in MT, mediante la tecnica dello scavo a cielo aperto, in Via Lungovalle;
- tratto di parallelismo in sede stradale, tra l'elettrodotto in progetto ed il Rio Cerri BV205525

tratto tombato, per una lunghezza indicativa di mt 115, in Via Lungovalle;

- n. 2 attraversamenti in staffaggio a ponti esistenti, al corso d'acqua Canale Usciana BV5875, ed al corso d'acqua Antifosso Usciana BV5843, entrambi con cavo elettrico elicordato in Media Tensione, collocato all'interno di tubo di acciaio D 150 mm, staffato con collari all'impalcato del ponte, lato valle, su viabilità pubblica, lungo la strada comunale Via del Bosco;

DATO ATTO che oggetto della presente concessione è l'uso, a titolo esclusivo e temporaneo, dell'area appartenente al Demanio Idrico per la realizzazione di attraversamento in subalveo del corso d'acqua Rio Cerri BV205525 tratto tombato, con singolo cavo elettrico sotterraneo in MT, in Via Lungovalle, e n. 2 attraversamenti con staffaggio a ponti stradali, per elettrodotto interrato in Media Tensione, al corso d'acqua Canale Usciana BV5875, ed al corso d'acqua Antifosso Usciana BV5843, entrambi ubicati in Via del Bosco, nel Comune di Santa Croce sull'Arno (PI);

PRESO ATTO che Responsabile del Procedimento è il Titolare di incarico di elevata qualificazione "Gestione attività e procedure tecnico autorizzative per la difesa del suolo", del Genio Civile Valdarno Inferiore, competente per territorio;

DATO ATTO che è abilitato ad emanare il provvedimento finale il Dirigente del Genio Civile Valdarno Inferiore, competente per territorio;

DATO ATTO che per la concessione dell'area si può procedere ad assegnazione diretta in quanto le opere sopra descritte rientrano in una delle fattispecie di cui all'art. 13 del Regolamento approvato con D.P.G.R. 60/R/2016 e ss.mm.ii.;

CONSIDERATO che, in virtù di quanto previsto dall'articolo 24 comma 6 del Regolamento sulle concessioni demaniali n. 60/R e ss.mm.ii, la concessione è rilasciata senza il corredo di un Disciplinare di concessione, dando atto che il presente decreto contiene gli elementi essenziali e le clausole che regolano il rapporto giuridico tra la Regione Toscana, in qualità di Amministrazione concedente (di seguito denominata "Concedente") ed il Concessionario;

DATO ATTO che la documentazione progettuale descrive l'esecuzione dei lavori e le caratteristiche più significative delle opere con indicate le aree demaniali impegnate e la finalità dell'occupazione, è quella agli atti del presente procedimento;

RILEVATO che gli elaborati progettuali nella loro stesura finale, che descrivono l'esecuzione dei lavori ed ai quali si riferisce il seguente atto, sono quelli sopra ricordati;

CONSIDERATO che:

- gli interventi previsti rientrano tra quelli autorizzabili ai sensi dell'art.3 comma 2 della L.R. 41/2018;

- il progetto delle opere in argomento presenta i requisiti per essere autorizzato con le prescrizioni di seguito riportate;

- la realizzazione dei lavori di cui sopra è disciplinata dal Capo VII del R.D 523/1904 e dalla normativa regionale di riferimento;

DATO ATTO che, nell'installazione delle opere dovranno essere osservate le prescrizioni tecniche e generali, che vengono di seguito specificate;

PRESCRIZIONI TECNICHE:

- l'estradosso superiore del cavidotto dovrà essere posizionato ad una profondità di almeno m 1,50 rispetto all'estradosso inferiore del manufatto esistente;

- nella realizzazione dell'attraversamento in subalveo del corso d'acqua tombato, mediante la tecnica dello scavo a cielo aperto, dovrà essere sempre garantita la funzionalità idraulica del medesimo corso d'acqua;
- nei casi di parallelismo interrato in sede viabile, lo scavo del tracciato dovrà avvenire, salvo motivazioni ostative, a distanza non inferiore a m 4 dal corso d'acqua, o sul lato della viabilità opposto al corso d'acqua, o comunque più distante possibile dal ciglio di sponda o piede esterno dell'argine o manufatto tombato, del corso d'acqua del reticolo idrografico e di gestione;
- lo staffaggio al ponte dell'elettrodotta dovrà avvenire nel lato di valle ed essere contenuto all'interno della sezione occupata dall'impalcato senza diminuire in alcun modo la sezione libera di deflusso del corso d'acqua;
- nell'utilizzo della tecnologia no-dig, il pozzo di lancio dovrà essere posizionato a non meno di m 4 dal ciglio di sponda;
- gli scavi da eseguire devono avere le dimensioni ridotte al minimo e dovranno essere lasciati aperti per un tempo il più breve possibile;
- eventuale materiale caduto in alveo e derivante dalle lavorazioni dovrà essere prontamente rimosso;
- nessun residuo delle lavorazioni dovrà occupare, nemmeno provvisoriamente, l'alveo, il fondo e sponde, del canale;
- durante l'esecuzione dei lavori il cantiere non dovrà ostacolare eventuali operazioni di manutenzione da eseguire sui corsi d'acqua. Pertanto se necessario dovrà essere messo in sicurezza e garantito il transito ai mezzi addetti a tale operazione;
- dovrà essere sempre garantito l'accesso al cantiere al personale del Genio Civile e del Consorzio di Bonifica 4 Basso Valdarno, od altro, da tali Enti comandati, addetto alla vigilanza e alla manutenzione del corso d'acqua, preventivamente condividendo con l'Ufficio le indicazioni relative alla sicurezza;
- in fase di esecuzione dei lavori si dovrà fare la massima attenzione per salvaguardare tutti i manufatti già esistenti nell'area d'intervento. Il ripristino di eventuali danni sarà effettuato a completa cura e spesa del Richiedente;
- durante l'esecuzione dei lavori non dovrà essere mai impedito o ostacolato il regolare deflusso delle acque, né essere mai ridotta l'efficienza idraulica del tratto del corso d'acqua interessati dai lavori;
- i lavori, essendo realizzati nelle pertinenze dei corsi d'acqua, dovranno essere eseguiti in condizioni meteorologiche e di deflusso favorevoli, verificando costantemente le previsioni meteorologiche al sito web:<https://www.cfr.toscana.it/>, oppure <https://www.lamma.rete.toscana.it/> ed in caso di previsioni meteorologiche avverse il soggetto autorizzato dovrà costantemente vigilare e presidiare il cantiere adottando tempestive misure e procedure d'intervento;
- i lavori dovranno essere eseguiti in condizioni meteorologiche favorevoli mentre in condizioni di meteo avverse che interessano l'area oggetto di intervento (in particolare con codice allerta arancione o rosso del Centro Funzionale Regionale) dovranno essere interrotti per tutta la durata dell'avviso;
- durante l'esecuzione dei lavori dovranno essere messi in atto tutti gli accorgimenti e le precauzioni necessarie affinché l'interferenza con la dinamica fluviale non determini aggravio di rischio idraulico ed in generale pericolo per l'incolumità delle persone e danni ai beni pubblici e privati;
- le opere eseguite saranno mantenute in efficienza nel tempo a cura e spese del soggetto autorizzato;

- qualsiasi danneggiamento o aggravio manutentivo delle aree poste a monte o valle imputabili alla presenza e/o realizzazione dei lavori di cui all'oggetto, sono da ritenersi a carico del Concessionario stesso;
- divieto di transito per mezzi pesanti in particolare su argini e sponde imbibite;
- i lavori siano eseguiti a perfetta regola d'arte secondo le normative, le specifiche e le linee guida esistenti per i materiali da costruzione e le modalità realizzative; anche in materia di salute e di sicurezza nei luoghi di lavoro; le opere finite dovranno risultare conformi ai disegni esaminati e alle prescrizioni citate; se in sede di esecuzione dei lavori venissero apportate lievi modifiche che non ne variano la sostanza il Concessionario alla fine dell'intervento deve presentare alla Concedente una tavola "As Build", con le opere effettivamente eseguite e, dovrà essere prodotta documentazione fotografica dei luoghi;
- tutte le opere provvisorie occorrenti per l'esecuzione dei lavori dovranno ingombrare il meno possibile l'alveo del corso d'acqua e dovranno essere comunque rimosse prima del sopraggiungere delle piene;
- al termine dei lavori dovrà essere ripristinato lo stato dei luoghi interessato dal cantiere e da occupazioni temporanee, comprensivo di tutte quelle aree che hanno visto il passaggio dei mezzi sia lungo le rive degli alvei che sulle viabilità di accesso;
- al termine dei lavori eventuali materiali di risulta dovranno essere allontanati dal cantiere e dovrà essere ripristinato lo stato dei luoghi;
- ad ultimazione dei lavori, l'alveo, le sponde e le pertinenze idrauliche eventualmente interessate dall'esecuzione degli stessi dovranno essere accuratamente ripristinati a regola d'arte;

PRESCRIZIONI GENERALI:

- la concessione di cui al presente atto riguarda esclusivamente le opere indicate in premessa, per cui ogni variazione od ogni ulteriore opera o attività non indicata negli elaborati progettuali inoltrati, od altro comunque non previsto, dovrà essere sottoposto ad ulteriore esame di questo Settore per la nuova eventuale autorizzazione prima della loro esecuzione;
- i lavori dovranno iniziare entro 12 mesi dalla data di rilascio del presente Decreto pena la decadenza dell'atto di autorizzazione alla esecuzione degli interventi di cui sopra;
- il presente atto ha validità 24 mesi dalla data di inizio lavori, a pena di decadenza del presente atto senza ulteriori comunicazioni da parte del Genio Civile Valdarno Inferiore. Tale atto potrà essere prorogato e/o rinnovato per giustificati motivi a richiesta del soggetto interessato, previa constatazione dei lavori eseguiti da parte di questa Amministrazione;
- il Richiedente dovrà comunicare a questo Settore ed al Consorzio di Bonifica 4 Basso Valdarno la data di inizio lavori con un anticipo di almeno 15 (quindici) giorni, e quella di fine lavori entro 60 (sessanta) giorni dal termine delle attività, attestando che le opere e gli interventi sono stati realizzati ed ultimati in conformità al progetto e nel rispetto delle condizioni espresse nel provvedimento autorizzativo, con riferimento anche ad eventuali varianti autorizzate e relativi atti;
- il Concessionario esegue, con oneri a proprio carico ed alle condizioni e prescrizioni riportate nel presente atto, la manutenzione ordinaria dei manufatti oggetto di concessione, al fine di assicurarne nel tempo uno stato di conservazione compatibile con l'esercizio dell'attività cui essi sono destinati, in modo che non debbano costituire criticità per lo stato della sponda e l'efficienza idraulica;

- con il presente Decreto si intendono autorizzati, per tutta la durata della concessione, tutti gli interventi manutentivi, ordinari e straordinari, che si rendano necessari al corretto esercizio del bene concesso, nel rispetto comunque delle normative vigenti al momento;
- il Concessionario dovrà comunicare preventivamente a questa Amministrazione ed al Consorzio di bonifica 4 Basso Valdarno la data d'inizio dei predetti lavori manutentivi e dovrà altresì presentare, a corredo di tale comunicazione, documentazione tecnica esplicativa;
- qualora si renda necessario, da parte dei soggetti competenti in materia di difesa del suolo, effettuare interventi di varia natura riguardanti i corpi idrici in argomento, che possano in qualunque modo interessare le opere eseguite oggetto della presente concessione, il Richiedente apporgerà, a propria cura e spese, tutte le modifiche ritenute necessarie dall'Autorità idraulica, incluso lo spostamento dei cavi e il ripristino dello stato dei luoghi;
- in caso di danneggiamenti, dovuti ad eventi di piena, filtrazioni dall'alveo ovvero cedimenti delle opere idrauliche esistenti, oppure da interventi idraulici urgenti eseguiti dall'Ente competente, il Richiedente non avrà niente a pretendere, restando a suo completo carico ogni lavoro di ripristino da eseguirsi;

Il Concessionario inoltre:

- rimane il solo ed unico responsabile agli effetti del risarcimento di tutti i danni che fossero arrecati alla proprietà pubblica e privata, a cose o persone per effetto di quanto autorizzato e comunque tenendo indenne la Regione Toscana da qualsiasi responsabilità, anche giudiziale, per eventuali danni, reclami o molestie che potessero derivare dalle attività in argomento;
- è obbligato, ai sensi dell'art.2 del R.D. n.523/1904, ad eseguire a proprie spese e non appena ricevute intimazione, tutte quelle varianti e modifiche che, a giudizio insindacabile dell'Autorità idraulica, si rendessero necessarie per garantire il buon regime idraulico o in seguito all'accertamento di effetti dannosi delle opere stesse o per le variate condizioni del corso d'acqua o per ogni altro pubblico interesse che potesse sopravvenire;
- dovrà provvedere inoltre a ripristinare tempestivamente qualsiasi danno o guasto causato alle opere idrauliche ed al corso d'acqua in generale per effetto della presente concessione, in conformità alle prescrizioni che saranno impartite dalla competente Autorità idraulica;
- è tenuto all'osservanza delle disposizioni del R.D. 523/1904 sulle opere idrauliche nonché delle prescrizioni legislative e regolamentari vigenti, quali quelle concernenti la tutela delle acque pubbliche, dell'agricoltura, della fauna ittica, dell'industria, dell'igiene e della pubblica incolumità;
- è edotto che, in caso di accertata incompatibilità idraulica dei manufatti oggetto della presente Concessione, ovvero dei manufatti preesistenti da parte dell'Autorità competente, gli stessi potranno essere oggetto di rimozione o adeguamento. In tal caso, il Concessionario si obbliga a rimuovere oppure adeguare i manufatti in Concessione, a propria cura e spese, entro i termini stabiliti dall'Amministrazione concedente, con l'avvertenza che la mancata ottemperanza costituisce causa di decadenza della concessione;

ONERI ED OBBLIGHI DEL CONCESSIONARIO:

Il Concessionario, ai fini dell'uso previsto, dell'esecuzione delle opere, dell'esercizio delle attività, è tenuto a munirsi di tutti i titoli abilitativi, autorizzativi e degli atti di assenso, comunque denominati, previsti dalle leggi vigenti;

Il Concessionario si obbliga a propria cura e spese:

- ad assumere la custodia delle aree demaniali in concessione, oltre che delle opere realizzate, mantenendole in buono stato, preservandole dal pericolo di distruzione o danneggiamento, salvaguardandole da intrusioni e manomissioni da parte di soggetti non autorizzati;
- a porre in essere tutte le misure necessarie a garantire la stabilità nel tempo dei manufatti, anche in dipendenza del mutevole regime del corso d'acqua, previo ottenimento

dell'autorizzazione dell'Amministrazione Concedente, dichiarando fin d'ora di non aver nulla a pretendere per qualsiasi danno eventualmente occorso alle opere oggetto di concessione ed agli utilizzatori, per effetto delle piene e dei fenomeni di dinamica fluviale;

- a consentire l'accesso al personale di vigilanza incaricato dalla Concedente, che potrà in ogni momento effettuare verifiche per accertare lo stato di manutenzione dell'area e impartire l'ordine di effettuare gli interventi eventualmente necessari, ad insindacabile giudizio della Concedente, per garantire il buon regime delle acque, oltre che, in ogni momento, l'accesso e il transito, per le opportune operazioni di vigilanza, al personale del Genio Civile ed ai mezzi addetti al servizio di piena e di polizia idraulica;

- a sollevare fin d'ora la Concedente da ogni onere e responsabilità per qualsiasi danno derivante alle persone ed alla proprietà pubblica e privata a seguito di inadeguata manutenzione o di inadeguata custodia del bene demaniale in concessione, assumendosi gli oneri del risarcimento;

- a rispettare le leggi ed i regolamenti ed ordinamenti di polizia urbana e di pubblica sicurezza, nonché la normativa in materia di polizia delle acque contenuta nel R.D. 523/1904 e nel R.D. 1775/1933, tenendo fin d'ora indenne la Concedente da ogni conseguenza determinata dalla inosservanza di essi;

- a non mutare la destinazione del bene in Concessione, né apportarvi aggiunte, innovazioni o altro senza la preventiva autorizzazione della Concedente, prendendo atto che tutte le opere addizionali e di miglioria autorizzate resteranno acquisite al demanio senza che il Concessionario possa avere diritto a rimborsi o indennizzi e che qualora il Concessionario esegua le predette opere senza autorizzazione sarà tenuto alla rimessa in pristino, a propria cura e spese, salvo che la Concedente non ritenga di mantenerle senza alcun onere a proprio carico, oltre che al risarcimento degli eventuali danni;

- ad assumersi gli oneri di qualsiasi natura gravanti sul bene, ivi compresi gli oneri della manutenzione delle strutture realizzate;

- a non cedere né sub concedere, neppure parzialmente, il bene oggetto di concessione. Nei casi in cui è previsto il subentro ai sensi del regolamento regionale in materia, dovrà essere presentata apposita istanza, nei tempi e con le modalità stabiliti dal regolamento stesso; resta fermo che gli obblighi del Concessionario perdureranno fino a che il nuovo soggetto non avrà ottenuto la concessione;

DURATA DELLA CONCESSIONE:

- la concessione ha la durata di anni 9 (nove) decorrenti dalla data del presente decreto di concessione e sarà rinnovabile, nei soli casi previsti dal Regolamento e con le modalità dal medesimo stabilite, a seguito di espressa istanza da presentarsi alla Concedente almeno 30 giorni prima della scadenza del termine di concessione;

REVOCA- DECADENZA- CESSAZIONE DELLA CONCESSIONE:

- il Concedente potrà disporre, mediante atto amministrativo, la revoca della presente concessione in qualunque momento, con effetto immediato, qualora intervengano ragioni di regimazione idraulica del corso d'acqua interessato o che l'opera stessa sia in seguito giudicata incompatibile per il buon regime idraulico del corso d'acqua interessato o ragioni di pubblica utilità o per qualsiasi ragione di pubblico interesse;

- la revoca della concessione è notificata al Concessionario con espresso atto con il quale gli è contestualmente assegnato un congruo termine per l'esecuzione dei lavori di rimozione dell'occupazione e per la rimessa in pristino dell'area e degli spazi occupati;

- il provvedimento di revoca interviene anche quando una domanda di concessione risulti incompatibile con una concessione, precedentemente rilasciata, per un'utilizzazione di minore rilevanza sotto il profilo del pubblico interesse;

- la concessione decade, fermo restando le sanzioni penali previste dalla normativa statale, nei seguenti casi di:

- a) violazione delle disposizioni e prescrizioni contenute in disposizioni legislative, regolamentari o nel presente atto di concessione;
- b) mancato pagamento di due annualità del canone;
- c) non uso protratto per due anni delle aree e delle relative pertinenze;
- d) mancata realizzazione dei manufatti, ove previsti, nei tempi e con le modalità prescritti dalla concessione;
- e) violazione del divieto di cessione o sub concessione a terzi, compresi gli enti pubblici;
- f) esecuzione dei lavori in difformità del progetto autorizzato;

- la decadenza è dichiarata con apposito Decreto e, in presenza dell'accertamento di una delle fattispecie di cui sopra, è immediata; prima di dichiararla comunque l'Amministrazione Concedente assegnerà al Concessionario un termine, non inferiore a 30 giorni, entro il quale egli potrà presentare le proprie deduzioni;

- al Concessionario dichiarato decaduto non spetterà alcun rimborso sia per gli interventi/opere eseguite, sia per le spese sostenute sia per il canone già pagato per l'anno di riferimento;

- fatte salve le eventuali sanzioni di cui all'art. 9 della L.R. 80/2015, il Concessionario decaduto è obbligato al ripristino dell'area;

- alla cessazione della Concessione, per decorrenza del termine di durata sopra indicato, revoca, rinuncia, decadenza, la concessione si risolve automaticamente col conseguente obbligo del Concessionario di ripristino dell'area e degli spazi occupati entro i termini assegnati;

- qualora il Concessionario non ottemperi a quanto sopra, si procederà d'ufficio all'esecuzione in danno del Concessionario, salvo che, su istanza di questi, l'Amministrazione concedente ritenga di non procedere; in questo caso il Concessionario non avrà diritto a compensi od indennizzi di sorta, e verrà fatta comunque salva la facoltà della Concedente di far acquisire le opere al Demanio, senza oneri ulteriori per l'Amministrazione;

CANONE - IMPOSTA REGIONALE:

- il primo canone annuo è versato dal Concessionario anticipatamente alla data del Decreto di concessione;

- l'importo annuale del canone per le opere di cui trattasi, calcolato per 12 mesi, in base a quanto previsto dalla D.G.R.T. n. 1555 del 27/12/2022 (Allegato A, punto 11), corrisponde ad Euro 1.008,00 (milleotto/00);

- il canone è aggiornato annualmente sulla base del tasso d'inflazione programmato e che quindi il suo importo potrà essere oggetto di ulteriore rivalutazione nel tempo, ai sensi del Regolamento;

- il canone dovrà essere corrisposto anche se il Concessionario non possa o non voglia fare uso, in tutto o in parte, della concessione; il canone annuo potrà essere soggetto a revisione e rivalutato secondo legge;

- l'obbligo del pagamento del canone cessa al termine della annualità in corso alla data di ricezione della comunicazione di rinuncia, ovvero al termine della annualità in corso alla data di effettivo rilascio dell'area, qualora non coincidente con la rinuncia;

- il mancato pagamento del canone da parte del Concessionario entro il termine fissato comporta la sua automatica messa in mora (c.d. mora ex prevista dall'articolo 1219 c.c. commi 2 e 3) da parte dell'Amministrazione concedente;

- sulle somme comunque versate in ritardo sono dovuti gli interessi, calcolati al tasso legale, con decorrenza dal giorno successivo a quello stabilito come termine ultimo per il pagamento;

CONSIDERATO che, ai sensi dell'articolo 1 della L.R. n. 93 del 27 novembre 2020, a decorrere dal 2021, sull'imposta regionale sulle concessioni statali demaniali si applica l'aliquota di cui all'articolo 1, comma 2, lettera a), della L.R. n. 2/1971 e ss.mm.ii., commisurata al 50% del canone di concessione ed, ai sensi dell'art 28, c.1 del Regolamento, come modificato dal D.P.G.R. 19 febbraio 2020 n. 9/R, il versamento non è più necessariamente contestuale al pagamento del primo canone concessorio, ma deve avvenire, ai sensi dell'art 2 della L.R. n. 2/1971 e ss.mm.ii., entro il 31 dicembre dell'anno in cui deve essere versato il canone di concessione;

CONSIDERATO che eventuali successive modifiche e/o decisioni in merito agli adempimenti relativi a tale imposta saranno prontamente comunicate dall'Amministrazione Regionale, rimanendo comunque ferma la validità dell'impegno assunto dal Concessionario in merito a tale versamento per tutta la durata della concessione;

SANZIONI:

- ai sensi dell'articolo 9, comma 1 della L.R. 80/2015, così come stata modificata dall' articolo 27 L.R. 70/2018, ove non diversamente sanzionate, le violazioni agli obblighi ed alle prescrizioni stabilite dal presente decreto di concessione comportano l'applicazione della sanzione amministrativa da euro 300,00 a euro 3.000,00;

- fermo restando quanto previsto dagli articoli 27 e 35 del Decreto del Presidente della Repubblica 6 giugno 2001, n. 380 (Testo unico delle disposizioni legislative e regolamentari in materia edilizia), le violazioni che alterano lo stato dei luoghi con pregiudizio del regime idraulico, fatte salve le sanzioni penali, sono punite con sanzione pecuniaria da euro 2.000,00 a euro 20.000,00;

CAUZIONE:

- a garanzia dell'esatto adempimento degli obblighi contrattuali, ai sensi dell'art. 31 del D.P.G.R. 60/R/2016, il Concessionario costituisce deposito cauzionale a garanzia del regolare pagamento del canone dovuto per utilizzazione delle aree mediante il versamento della somma pari a Euro 1008,00 (milleotto/00) corrispondente ad una annualità del canone calcolato in base alla D.G.R.T. n. 1555 del 27/12/2022 (Allegato A punto 11);

- la somma corrisposta a titolo di deposito cauzionale verrà restituita al Concessionario, con apposito Decreto del Dirigente Responsabile, al termine della concessione e dopo aver verificato l'esatto adempimento, da parte del Concessionario, degli obblighi ed oneri assunti con il presente atto;

- le somme corrisposte a titolo di deposito cauzionale sono infruttifere;

VISTO che, con nota Prot. n. 0235696 del 22/04/2024, questo Settore ha richiesto al soggetto istante di effettuare i seguenti adempimenti propedeutici al rilascio della concessione:

- versamento dell'importo di Euro 672,00 (seicentosestantadue/00), della prima annualità del canone concessorio per l'anno 2024, pari a 8 mensilità e considerata la riduzione nella misura del 20% spettante ex articolo 29, 5° comma del Regolamento;

- versamento dell'importo di Euro 1.008,00 (milleotto/00), a titolo di deposito cauzionale ai sensi dell'art. 22, 1 c. e art. 31 del Regolamento;

- versamento dell'importo di Euro 336,00 (trecentotrentasei/00), a titolo del pagamento dell'imposta regionale sulle concessioni statali dei beni del demanio anno 2024;

CONSIDERATO che il Concessionario si impegna, così come previsto dall'articolo 28 del Regolamento, a corrispondere per tutta la durata della concessione sia il canone che l'Imposta Regionale sulle Concessioni Statali dei beni del demanio e del patrimonio indisponibile dello Stato, istituita dalla L.R. n. 2/1971;

CONSIDERATO che le attestazioni dei versamenti effettuati (prima annualità del canone, deposito cauzionale e imposta regionale) sono conservate agli atti di questo Settore;

DATO ATTO che, in data 23/04/2024, il Richiedente ha assolto in modo virtuale, l'obbligo di pagamento dell'imposta di bollo di Euro 16,00 (sedici/00) per il rilascio del presente provvedi-

mento, ai sensi dell'art.4 – allegato A – Tariffa (Parte I) del D.P.R. n. 672/1972 come modificato dall'art.1, com. 594 della L. n. 147/2013, come da documentazione trasmessa dal Richiedente ed acquisita agli atti;

CONSIDERATO che per quanto non espressamente previsto dal presente Decreto si applicano le vigenti disposizioni, di legge e di regolamento, statali e regionali, ed in particolare il Codice Civile, la normativa concernente il buon regime delle acque nonché l'igiene e la sicurezza pubblica, l'edilizia e l'urbanistica vigenti nel territorio ove i beni sono ubicati;

RILEVATO che l'inosservanza delle condizioni e prescrizioni cui è vincolato il presente atto, al pari dell'inosservanza delle norme contenute nel Capo VII del R.D. 523/1904, comporterà denuncia all'Autorità giudiziaria ai sensi dell'art. 374 della L. 2248/1865 allegato F, oltre le sanzioni di cui all'articolo 9 della L.R. 80/2015,

DECRETA

1. il rilascio a Luner Invest S.r.l., Cod.Fisc. e Partita Iva 02766440214, con sede legale in Via ST. PROKULUS n. 6/C, nel Comune di NATURNO (BZ), della concessione per la realizzazione di elettrodotto MT interrato sottostrada, con attraversamento in subalveo del corso d'acqua Rio Cerri BV205525 tratto tombato, in Via Lungovalle, e n. 2 attraversamenti in staffaggio a ponti esistenti, al corso d'acqua Canale Usciana BV5875, ed al corso d'acqua Antifosso Usciana BV5843, entrambi in Via del Bosco, nel Comune di Santa Croce sull'Arno (PI);

2. di autorizzare l'esecuzione delle opere ai soli fini idraulici ai sensi e per gli effetti dell'art.2, comma 1, lettera i) e lettera n) della L.R. 80/2015 e degli artt. 93, 95, 97 e 98 del R.D. 523/1904, per la Realizzazione di elettrodotto MT interrato sottostrada, con attraversamento in subalveo del corso d'acqua Rio Cerri BV205525 tratto tombato, e tratto di parallelismo in sede stradale al medesimo corso d'acqua, entrambi in Via Lungovalle, con n. 2 attraversamenti in staffaggio a ponti esistenti, al corso d'acqua Canale Usciana BV5875, ed al corso d'acqua Antifosso Usciana BV5843, entrambi in Via del Bosco, nel Comune di Santa Croce sull'Arno (PI), così come descritte e rappresentate negli elaborati sopra elencati, e pertanto fa salvi e impregiudicati i diritti di terzi. Il destinatario è tenuto a munirsi di tutti gli ulteriori titoli abilitativi e atti di assenso previsti dalle leggi vigenti;

3. di stabilire che la concessione ha durata di anni 9 (nove), decorrenti dalla data del presente decreto di concessione, secondo le condizioni e le clausole sopra espresse;

4. di dare atto che gli effetti della concessione decorrono dalla data del presente decreto;

5. di disporre che la realizzazione delle opere in argomento sia sottoposta alle prescrizioni tecniche e generali individuate in premessa;

6. di dichiarare che gli obblighi derivanti dalla presente concessione sono regolati come stabilito in premessa;

7. che la Concessione di cui al presente atto è rilasciata ai soli fini di tutela delle opere idrauliche e del buon regime delle acque pubbliche, giusto l'art. 2 del R.D. 523/1904, e pertanto fa salvi e impregiudicati i diritti di terzi. Il destinatario è tenuto pertanto a munirsi di tutti gli ulteriori titoli abilitativi e atti di assenso previsti dalle leggi vigenti;

8. di trasmettere per via telematica il presente provvedimento al competente Settore Regionale per gli adempimenti relativi alla riscossione del canone, anche coattiva, in ottemperanza a quanto disposto all'art. 27, c. 1 lett. c) del Regolamento n. 60/R, così come modificato con D.P.G.R. 8 agosto 2017 n. 45/R;

9. che il Richiedente è a conoscenza che, ferme restando le vigenti disposizioni urbanistiche dei Comuni interessati, in assenza della presente concessione non possono iniziare i lavori.

10. di trasmettere il presente atto al Richiedente, al Comune interessato ed al Consorzio 4 Basso Valdarno.

Avverso il presente provvedimento è ammesso ricorso nei confronti dell'Autorità Giudiziaria competente, nei termini di legge.

IL DIRIGENTE



REGIONE TOSCANA

DIREZIONE DIFESA DEL SUOLO E PROTEZIONE CIVILE

SETTORE GENIO CIVILE VALDARNO SUPERIORE

Responsabile di settore Gennarino COSTABILE

Incarico: DECR. DIRIG. CENTRO DIREZIONALE n. 8656 del 21-05-2021

Decreto non soggetto a controllo ai sensi della D.G.R. n. 553/2016

Numero adozione: 9969 - Data adozione: 10/05/2024

Oggetto: R.D. 11/12/1933 n. 1775 - Regolamento Regione Toscana n. 61/r del 16/08/2016 e s.m.i. - SiDIT: Procedimento 4766/2022; Pratica n. 3305/2022 - concessione di acque sotterranee ad uso diverso dal domestico per la derivazione di acque pubbliche nel Comune di Fiesole, località Caldine.

Il presente atto è pubblicato integralmente sul BURT ai sensi degli articoli 4, 5 e 5 bis della l.r. 23/2007 e sulla banca dati degli atti amministrativi della Giunta regionale ai sensi dell'art.18 della l.r. 23/2007. E' escluso dalla pubblicazione l'allegato A nel rispetto dei limiti alla trasparenza posti dalla normativa statale.

Data certificazione e pubblicazione in banca dati ai sensi L.R. 23/2007 e ss.mm.: 13/05/2024

Documento informatico firmato digitalmente ai sensi del testo unico D.P.R. 28 dicembre 2000,n. 445, del D.Lgs. 7 marzo 2005, n. 82 e norme collegate, il quale sostituisce il testo cartaceo e la firma autografa.

Numero interno di proposta: 2024AD011146

IL DIRIGENTE

VISTO il R.D. 11 dicembre 1933, n. 1775, “Testo unico delle disposizioni sulle acque e impianti elettrici”;

VISTA la L. 7 agosto 1990, n. 241, “Nuove norme in materia di procedimento amministrativo e di diritto di accesso ai documenti amministrativi” e ss.mm.ii.;

VISTO il D.Lgs 31 marzo 1998, n. 112, “Conferimento di funzioni e compiti amministrativi dello Stato alle regioni ed agli enti locali”, in attuazione del capo I della legge 15 marzo 1997, n. 59;

VISTA la Deliberazione del Consiglio della Regione Toscana 25 gennaio 2005, n. 6, “Approvazione del piano di tutela delle acque”;

VISTO il D.Lgs. 3 aprile 2006, n. 152, “Norme in materia ambientale”;

VISTA la L.R. 3 marzo 2015, n. 22, “Riordino delle funzioni provinciali e attuazione della legge 7 aprile 2014 n. 56”;

VISTA la L.R. 28 dicembre 2015, n. 80, “Norme in materia di difesa del suolo, tutela delle risorse idriche e tutela della costa e degli abitati costieri”;

VISTI i regolamenti della Regione Toscana:

- 21 aprile 2015, n. 51/R, “Regolamento di attuazione dell’articolo 11, comma 1, lettere e) ed f) della legge regionale 28 dicembre 2015 n. 80. Disciplina degli obblighi di misurazione delle portate e dei volumi dei prelievi e delle restituzioni di acqua pubblica e delle modalità di trasmissione dei risultati delle misurazioni”;

- 16 agosto 2016, n. 61/R “Regolamento di attuazione dell'articolo 11, commi 1 e 2, della legge regionale 28 dicembre 2015 n. 80 (Norme in materia di difesa del suolo, tutela delle risorse idriche e tutela della costa e degli abitati costieri) recante disposizioni per l'utilizzo razionale della risorsa idrica e per la disciplina dei procedimenti di rilascio dei titoli concessori e autorizzatori per l'uso di acqua. Modifiche al D.P.G.R. 51/R/2015”.

VISTA la D.G.R. 21 gennaio 2019, n. 58, pubblicata nel BURT il 30/01/2019, recante “Indirizzi di prima applicazione per la valutazione ambientale ex ante delle derivazioni idriche e l’individuazione del deflusso ecologico in relazione agli obiettivi di qualità ambientale definiti dai Piani di Gestione delle Acque delle Autorità di Distretto Idrografico ricadenti nel territorio della Regione Toscana”;

VISTA la D.G.R. 1 ottobre 2018 n. 1068 “Delibera di determinazione dei canoni sulle utilizzazioni delle acque per l’annualità 2018” e successive delibere di aggiornamento dei canoni sulla base del tasso di inflazione programmata (TIP);

CONSIDERATO che con domanda in data 03/08/2022 prot. n. 307648 il richiedente come meglio identificato nell’allegato al presente atto per farne parte integrante e sostanziale (allegato A), ha fatto richiesta di autorizzazione alla ricerca e contestuale concessione di acque sotterranee ad uso diverso dal domestico per la derivazione di acque pubbliche nel comune di Fiesole, località Caldine, nel terreno individuato al N.C.T nel foglio n. 11, particella n. 77, per uso agricolo;

RICHIAMATI i seguenti Decreti Dirigenziali della Regione Toscana:

- n. 20084 del 11/10/2022 con il quale è stata autorizzata, ai sensi dell’art. 95 del R.D. 1775/1933 la ricerca di acque sotterranee;
- n. 21044 del 03/10/2023 con il quale è stata prorogata di sei mesi, ai sensi dell’art. 51 della D.P.G.R. 61/R/2016, l’autorizzazione per la ricerca di acque sotterranee;

VISTA la relazione di fine lavori acquisita al prot. n. 145959 del 01/03/2024 e conservata agli atti;

VISTI gli esiti dell’istruttoria svolta dal Settore Genio Civile Valdarno Superiore, Ufficio di Firenze, le caratteristiche della derivazione possono essere così sintetizzate:

- la quantità di acqua da derivare, sulla quale è calcolato il canone di concessione, viene prelevata tramite n. 1 pozzo ed è fissata nella misura della portata media di 0,03 l/s, pari al fabbisogno di 1000 mc/anno, destinata ad uso agricolo;

CONSIDERATO che il richiedente ha versato in data 11/04/2024 la somma di € 189,40 (*euro centottantanove virgola quaranta centesimi*) tramite bollettino su C/C 1031581018 intestato a Regione Toscana, di cui € 85,37 (*euro ottantacinque virgola trentasette centesimi*) a titolo di cauzione a garanzia del pagamento del canone di concessione di derivazione d’acqua pubblica ai sensi dell’art. 60 della D.P.G.R. 61/R/2016 e della D.G.R.T. n.

1068/2018 e degli obblighi assunti con il disciplinare di concessione, somma che sarà restituita alla scadenza della concessione senza rinnovo;

DATO ATTO che il richiedente ha sottoscritto il Disciplinare conservato agli atti e allegato al presente decreto per farne parte integrante e sostanziale (allegato A), contenente gli obblighi e le condizioni cui è vincolata la concessione di acque pubbliche di cui all'oggetto;

DATO ATTO CHE il Disciplinare sottoscritto è conforme allo schema tipo approvato con D.G.R. n. 194 del 16/03/2016;

RITENUTA l'istanza presentata meritevole di approvazione;

DATO ATTO che il responsabile del procedimento amministrativo, ai sensi della L. 241/1990 e s.m.i., è il titolare di incarico di Elevata Qualificazione "Procedure tecnico autorizzative in materia di acque";

DATO ATTO che l'imposta di bollo relativa al presente atto è stata regolarmente assolta;

Tutto ciò premesso e considerato

DECRETA

1. di rilasciare, entro i limiti di disponibilità della risorsa e fatti salvi i diritti di terzi, al richiedente come meglio identificato nell'allegato al presente atto per farne parte integrante e sostanziale (allegato A), la concessione di acque sotterranee tramite n. 1 pozzo ubicato al foglio n. 11, particella n. 77, nel comune di Fiesole, località Caldine, per uso agricolo, per una portata media di 0,03 l/s di acqua sulla base della quale sarà calcolato il canone di concessione;

2. di stabilire la durata della concessione in anni 20 con decorrenza dalla data del presente atto;

3. di approvare il Disciplinare conservato agli atti dell'ufficio scrivente e allegato al presente decreto per farne parte integrante e sostanziale (allegato A), contenente gli obblighi e le condizioni cui è vincolata la concessione di acque pubbliche di cui all'oggetto;

4. di dichiarare che gli obblighi derivanti dalla presente concessione sono regolati come stabilito nel Disciplinare di Concessione richiamato e approvato al precedente punto 3;

5. di dichiarare che, ai sensi delle D.G.R. n. 1068/2018 e successive delibere di aggiornamento dei canoni sulla base del tasso di inflazione programmata (TIP), il canone annuo è stabilito nella misura di € 85,37 (*euro ottantacinque virgola trentasette centesimi*);

6. di dichiarare che la Regione Toscana resta sollevata da ogni onere e responsabilità in dipendenza dell'attingimento, inclusi gli eventuali danni verso terzi e qualsiasi altro danno si possa verificare, durante l'esercizio della derivazione, alle persone ed alla proprietà pubblica e privata, che saranno in ogni caso posti a carico del Concessionario;

7. di trasmettere il presente provvedimento al Concessionario e al Comune di Fiesole.

Avverso il presente provvedimento è ammesso ricorso all'Autorità Giudiziaria competente nei termini di legge.

IL DIRIGENTE

Allegati n. 1

A

DISCIPLINARE

3aa4921d425d4785ae46eab0ff755947468d6cf2b80a921852a445fc7bf9a22e



REGIONE TOSCANA

DIREZIONE DIFESA DEL SUOLO E PROTEZIONE CIVILE

SETTORE GENIO CIVILE VALDARNO SUPERIORE

Responsabile di settore Gennarino COSTABILE

Incarico: DECR. DIRIG. CENTRO DIREZIONALE n. 8656 del 21-05-2021

Decreto non soggetto a controllo ai sensi della D.G.R. n. 553/2016

Numero adozione: 9993 - Data adozione: 10/05/2024

Oggetto: r.d. 1775/33 - Regolamento Regione Toscana n. 61/r del 16/08/2016 e s.m.i. - Procedimento-Pratica SiDIT n. 1737/2024-450130/2020; Concessione di derivazione di acque pubbliche nel Comune di Scandicci, Località San Martino Alla Palma.

Il presente atto è pubblicato integralmente sul BURT ai sensi degli articoli 4, 5 e 5 bis della l.r. 23/2007 e sulla banca dati degli atti amministrativi della Giunta regionale ai sensi dell'art.18 della l.r. 23/2007. E' escluso dalla pubblicazione l'allegato A nel rispetto dei limiti alla trasparenza posti dalla normativa statale.

Data certificazione e pubblicazione in banca dati ai sensi L.R. 23/2007 e ss.mm.: 13/05/2024

Documento informatico firmato digitalmente ai sensi del testo unico D.P.R. 28 dicembre 2000,n. 445, del D.Lgs. 7 marzo 2005, n. 82 e norme collegate, il quale sostituisce il testo cartaceo e la firma autografa.

Numero interno di proposta: 2024AD011267

IL DIRIGENTE

VISTO il R.D. 11 dicembre 1933 n. 1775 "Testo unico delle disposizioni sulle acque e impianti elettrici";

VISTA la L. 7 agosto 1990 n. 241 e ss. mm.ii.;

VISTO il D.Lgs 31 marzo 1998 n. 112 "Conferimento di funzioni e compiti amministrativi dello Stato alle regioni ed agli enti locali", in attuazione del capo I della legge 15 marzo 1997, n. 59;

VISTA la Deliberazione del Consiglio della Regione Toscana 25 gennaio 2005 n. 6 "Approvazione del piano di tutela delle acque";

VISTO il D.Lgs. 3 aprile 2006 n. 152 "Norme in materia ambientale";

VISTA la L.R. 3 marzo 2015 n. 22 "Riordino delle funzioni provinciali e attuazione della legge 7 aprile 2014 n. 56";

VISTA la L.R. 28 dicembre 2015 n. 80 "Norme in materia di difesa del suolo, tutela delle risorse idriche e tutela della costa e degli abitati costieri";

VISTI i regolamenti della Regione Toscana:

- 21 aprile 2015, n. 51/R "Regolamento di attuazione dell'articolo 11, comma 1, lettere e) ed f) della legge regionale 28 dicembre 2015 n. 80. Disciplina degli obblighi di misurazione delle portate e dei volumi dei prelievi e delle restituzioni di acqua pubblica e delle modalità di trasmissione dei risultati delle misurazioni";

- 16 agosto 2016, n. 61/R "Regolamento di attuazione dell'articolo 11, commi 1 e 2, della legge regionale 28 dicembre 2015 n. 80 (Norme in materia di difesa del suolo, tutela delle risorse idriche e tutela della costa e degli abitati costieri) recante disposizioni per l'utilizzo razionale della risorsa idrica e per la disciplina dei procedimenti di rilascio dei titoli concessori e autorizzatori per l'uso di acqua. Modifiche al D.P.G.R. 51/R/2015";

VISTA la delibera della Giunta regionale 21/01/2019 n. 58, pubblicata nel Burt il 30/01/2019, recante "Indirizzi di prima applicazione per la valutazione ambientale ex ante delle derivazioni idriche e l'individuazione del deflusso ecologico in relazione agli obiettivi di qualità ambientale definiti dai Piani di gestione delle Acque delle autorità di Distretto Idrografico ricadenti nel territorio della Regione Toscana";

VISTA la delibera della Giunta Regionale del 1 ottobre 2018 n. 1068 "Delibera di determinazione dei canoni sulle utilizzazioni delle acque per l'annualità 2018" e successive delibere di aggiornamento dei canoni sulla base del tasso di inflazione programmata (TIP);

CONSIDERATO che con domanda in data 11/03/2024 al numero protocollo 162584 il richiedente, come meglio identificato nell'allegato al presente atto per farne parte integrante e sostanziale (allegato A), ha fatto Domanda di concessione di derivazione di acqua pubblica nel Comune di Scandicci, Località San Martino Alla Palma, nel terreno individuato al N.C.T nel foglio n. 20, particella n. 69, ad uso AGRICOLO;

VISTI gli esiti dell'istruttoria svolta dall'Ufficio e le caratteristiche della derivazione che possono essere così sintetizzate:

- la quantità di acqua da derivare, sulla quale è calcolato il canone di concessione, è fissata in misura della portata media di 0,06 l/s, per un fabbisogno di 2.000 metri cubi annui, destinati ad uso AGRICOLO;

CONSIDERATO CHE la società richiedente ha versato in data 03-05-2024 la somma di € 86,97 (euro ottantasei virgola novantasette centesimi), a titolo di cauzione a garanzia del pagamento del canone di

concessione di derivazione d'acqua pubblica ai sensi dell'art. 60 della D.P.G.R. 61/R/2016 e della D.G.R.T. n. 1068/2018 e degli obblighi assunti con il disciplinare di concessione, somma che sarà restituita alla scadenza della concessione senza rinnovo, la somma di € 57,98 (euro cinquantasette virgola novantotto centesimi), a titolo di canone anticipato per l'annualità 2024, e la somma di € 40,00 (euro quaranta virgola zero centesimi) a titolo di contributo ex art. 7 del R.D. 1775/1933;

DATO ATTO CHE il richiedente ha sottoscritto il Disciplinare conservato agli atti e allegato al presente decreto per farne parte integrante e sostanziale (allegato A), contenente gli obblighi e le condizioni cui è vincolata la concessione di acque pubbliche di cui all'oggetto;

DATO ATTO CHE il Disciplinare in questione è conforme allo schema tipo approvato con Delibera G.R.T. n. 194 del 16/03/2016;

RITENUTA l'istanza presentata meritevole di approvazione;

DATO ATTO che il responsabile del procedimento amministrativo, ai sensi della Legge 241/1990 e s.m.i., è il titolare di incarico di Elevata Qualificazione in "Procedure tecnico autorizzative in materia di acque - Valdarno Superiore";

DATO ATTO CHE l'imposta di bollo relativa al presente atto è stata regolarmente assolta;

Tutto ciò premesso e considerato

DECRETA

1. di rilasciare, entro i limiti di disponibilità dell'acqua e fatti salvi i diritti di terzi, al richiedente, come meglio identificato nell'allegato al presente atto per farne parte integrante e sostanziale (allegato A), la concessione di acque sotterranee tramite SORGENTE ubicata al foglio n. 20, particella n. 69 in Comune di Scandicci, Località San Martino Alla Palma, per uso AGRICOLO, per una portata media di 0,06 l/s di acqua sulla base della quale sarà calcolato il canone di concessione;
 2. di stabilire la durata della concessione in anni 20 (venti) con decorrenza dalla data del presente atto;
 3. di approvare il Disciplinare conservato agli atti dell'ufficio scrivente e allegato al presente decreto per farne parte integrante e sostanziale (allegato A), contenente gli obblighi e le condizioni cui è vincolata la concessione di acque pubbliche di cui all'oggetto;
 4. di dichiarare che gli obblighi derivanti dalla presente concessione sono regolati come stabilito nel Disciplinare di Concessione richiamato e approvato al precedente punto 3;
 5. di dichiarare che ai sensi della D.G.R. n. 1068/2018 e successive delibere di aggiornamento dei canoni sulla base del tasso di inflazione programmata (TIP), il canone annuo è stabilito nella misura di € 86,97 (euro ottantasei virgola novantasette centesimi);
 6. di dichiarare che la Regione Toscana resta sollevata da ogni onere e responsabilità in dipendenza dell'attingimento, inclusi gli eventuali danni verso terzi e qualsiasi altro danno si possa verificare, durante l'esercizio della derivazione, alle persone ed alla proprietà pubblica e privata, che saranno in ogni caso posti a carico del Concessionario;
 7. di trasmettere il presente provvedimento al Concessionario e al Comune di Scandicci;
- Avverso il presente provvedimento è ammesso ricorso nei confronti dell'autorità giudiziaria competente nei termini di legge.

IL DIRIGENTE

Allegati n. 1

A

DISCIPLINARE

06cb56543804749a177fd74b5817ddf00e7a75295a3e45af9ddb8da774d6dfcf

**REGIONE TOSCANA**

DIREZIONE DIFESA DEL SUOLO E PROTEZIONE CIVILE

SETTORE GENIO CIVILE TOSCANA NORD

Responsabile di settore Enzo DI CARLO

Incarico: DECR. DIRIG. CENTRO DIREZIONALE n. 8656 del 21-05-2021

Decreto non soggetto a controllo ai sensi della D.G.R. n. 553/2016

Numero adozione: 10003 - Data adozione: 10/05/2024

Oggetto: R.D. n. 1775/33 - concessione prelievo acqua pubblica sotterranea mediante un pozzo nel Comune di Pietrasanta (LU) loc. Marina di Pietrasanta, ad uso civile (lavaggio attrezzature dello stabilimento balneare, irrigazione aree a verde e abbattimento polveri), (prat. Sidit n. 184088/2020 C.L. VER 636).

Il presente atto è pubblicato integralmente sul BURT ai sensi degli articoli 4, 5 e 5 bis della l.r. 23/2007 e sulla banca dati degli atti amministrativi della Giunta regionale ai sensi dell'art.18 della l.r. 23/2007. E' escluso dalla pubblicazione l'allegato A nel rispetto dei limiti alla trasparenza posti dalla normativa statale.

Data certificazione e pubblicazione in banca dati ai sensi L.R. 23/2007 e ss.mm.: 13/05/2024

Documento informatico firmato digitalmente ai sensi del testo unico D.P.R. 28 dicembre 2000,n. 445, del D.Lgs. 7 marzo 2005, n. 82 e norme collegate, il quale sostituisce il testo cartaceo e la firma autografa.

Numero interno di proposta: 2024AD010963

IL DIRIGENTE

Visti:

- il R.D. 11/12/1933 n. 1775 “Testo unico delle disposizioni sulle acque e impianti elettrici”;
- la L. 7 agosto 1990 n. 241 e ss. mm.ii “Nuove norme in materia di procedimento amministrativo e di diritto di accesso ai documenti amministrativi”;
- il D.L.vo 31.03.1998, n. 112 “Conferimento di funzioni e compiti amministrativi dello Stato alle regioni ed agli enti locali”, in attuazione del capo I della legge 15 marzo 1997, n. 59;
- il D.P.R. 18.2.1999 n°238;
- la Deliberazione del Consiglio della Regione Toscana n. 6 del 25.01.2005 “Approvazione del piano di tutela delle acque”;
- il D.Lgs. del 03/04/2006 n° 152, artt. 95 e 96;
- la L.R. 3 marzo 2015 n. 22 “Riordino delle funzioni provinciali e attuazione della legge 7 aprile 2014 n. 56”;
- il decreto del Presidente della Giunta Regionale Toscana 21/04/2015 n. 51/R “Regolamento di attuazione dell’articolo 11, comma 1, lettere e) ed f) della legge regionale 28 dicembre 2015 n. 80. Disciplina degli obblighi di misurazione delle portate e dei volumi dei prelievi e delle restituzioni di acqua pubblica e delle modalità di trasmissione dei risultati delle misurazioni”, così come modificato dal DPGRT n. 46/R del 11/08/2017;
- la L.R. 28/12/2015, n. 80 “Norme in materia di difesa del suolo, tutela delle risorse idriche e tutela della costa e degli abitati costieri”;
- la delibera della Giunta regionale 23 febbraio 2016 n. 122 “Delibera per il subentro nei procedimenti ai sensi dell’art.11 bis comma 2 della L.R.22/2015 in materia di difesa del suolo”;
- la D.G.R. n. 194 del 16/03/2016 “Concessioni di acque pubbliche e di aree del demanio fluviale. Approvazione degli schemi tipo di disciplinare, come da DGR 29 dicembre 2015 n. 1341, ed ulteriori disposizioni per l’istruttoria ed il rilascio”;
- il decreto del Presidente della Giunta Regionale Toscana 16 agosto 2016, n. 61/R (pubblicato sul Bollettino Ufficiale n. 37 parte I del 19/08/2016);
- la L.R.11/11/2016 n.77 “disposizioni urgenti in materia di concessioni del demanio idrico” art. 3;
- il DPGRT n. 46/R del 11/08/2017 pubblicato sul Bollettino Ufficiale n. 34 Parte I del 11/08/2017 “modifiche al DPGRT n. 61/R/2016 e al DPGRT n. 51/R/2015”;
- le deliberazioni di Giunta Regionale di determinazione dei canoni sulle utilizzazioni delle acque n. 1068 del 01/10/2018, n. 1035 del 05/08/2019, n. 938 del 13/09/2021, n. 1219 del 02/11/2022 e n. 1208 del 23/10/2023;
- la delibera della Giunta Regionale del 21.01.2019 n. 58, pubblicata nel BURT il 30.01.2019, recante “Indirizzi di prima applicazione per la valutazione ambientale ex ante delle derivazioni idriche e l’individuazione del deflusso ecologico in relazione agli obiettivi di qualità ambientale definiti dai Piani di Gestione delle Acque delle Autorità di Distretto Idrografico ricadenti nel territorio della Regione Toscana”;

Vista l’istanza di Bagno Roma Garden srl, C.F.: 00614100451, con sede a Pietrasanta (LU) loc. Marina di Pietrasanta Lungomare Roma n. 78/A, trasmessa attraverso la piattaforma R.T. Sidit, prot. 509114 del 09/11/2023 (marca da bollo da Euro 16,00 assoluta e versamento degli oneri istruttori di Euro 100,00 effettuato in data 30/10/2023 - IBAN IT89O0760102800001031575820), in qualità di conduttore della stabilimento balneare denominato “Bagno Roma Garden”, intesa a riattivare il procedimento di concessione preferenziale per l’utilizzo di acqua pubblica (ad uso civile) relativa ad un pozzo di cui alla denuncia n. VER 636, presentata ai sensi del D.Lgs. 275/1993 con nota prot. 29479 del 19/08/1994, prat. Sidit n° 184088/2020 C.L. VER 636;

Considerato che a seguito degli accertamenti effettuati è possibile stabilire che le condizioni locali corrispondono a quanto riportato negli atti tecnici presentati a corredo della domanda di concessione;

Visto il decreto dirigenziale n. 3928 del 27/02/2024 di conclusione positiva della Conferenza di servizi ex art.14 c.1 legge n.241/1990, in forma semplificata modalità asincrona, riguardante l'istanza presentata da Bagno Roma Garden srl, C.F.: 00614100451, con sede a Pietrasanta (LU) loc. Marina di Pietrasanta Lungomare Roma n. 78/A, prot. 509114 del 09/11/2023, intesa ad ottenere la concessione preferenziale di derivazione acqua pubblica sotterranea mediante un pozzo nel Comune di Pietrasanta (LU) loc. Marina di Pietrasanta, ad uso civile, pratica Sidit n. 184088/2020 C.L. VER 636;

Dato atto che Bagno Roma Garden srl ha effettuato sul conto IBAN IT41X0760102800001031581018 in data 24/04/2024, i versamenti relativi: ai canoni anni dal 2018 al 2023 per un importo complessivo di Euro 1.449,67, al deposito cauzionale di Euro 258,54 e al contributo idrografico di Euro 40,00;

Considerata altresì la conclusione dell'iter istruttorio, con esito favorevole, per il rilascio della concessione, come risulta dalla relazione dell'Ufficio Genio Civile Toscana Nord sede di Lucca, Ufficio Procedure Tecnico Autorizzative in Materia di Acque, conservata agli atti della prat. Sidit n. 184088/2020 C.L. VER 636;

Dato atto che a seguito dell'esperita istruttoria e del decreto dirigenziale n. 3928 del 27/02/2024 di conclusione positiva della Conferenza di servizi ex art.14 c.1 legge n.241/1990, è possibile concedere a Bagno Roma Garden srl, C.F.: 00614100451, con sede a Pietrasanta (LU) loc. Marina di Pietrasanta Lungomare Roma n. 78/A, il prelievo di acqua pubblica sotterranea mediante un pozzo nel Comune di Pietrasanta (LU) loc. Marina di Pietrasanta, FG 38 Part. 895, ad uso civile (lavaggio attrezzature dello stabilimento balneare, irrigazione aree a verde e abbattimento polveri), stabilendo la durata della concessione in 15 (quindici) anni a decorrere dalla data di approvazione del presente decreto, per 365 gg/a; i quantitativi del prelievo sono i seguenti: la portata di acqua massima è fissata in misura non superiore a 1,5 l/s, la portata media su cui calcolare il canone è 0,0307 l/s pari a circa 970,0 mc/a (prat. Sidit n. 184088/2020 C.L. VER 636);

Dato atto che, così come previsto dal D. Lgs 18/2023, è vietato l'uso dell'acqua sotterranea estratta mediante pozzo, per qualsiasi impiego sanitario (ad es. docce, lavamani, lavapiedi). L'Azienda USL è la sola Autorità competente a ricevere la domanda di giudizio di potabilità e a rilasciare il relativo parere. Qualora il Concessionario ottenga il giudizio di idoneità d'uso per il consumo umano, dovrà presentare domanda di variante non sostanziale alla concessione al fine di essere autorizzato anche per detto uso;

Preso atto che il legale rappresentate di Bagno Roma Garden srl, ha sottoscritto in data 29/04/2024 il disciplinare contenente gli obblighi e le condizioni cui è vincolata la concessione di acqua pubblica;

Visto l'allegato disciplinare di concessione sottoscritto in data 29/04/2024, redatto in conformità alla delibera di Giunta Regionale n. 194 del 16/03/2016, parte integrante e sostanziale del presente atto (All. A, non pubblicato), contenente i diritti e gli obblighi delle Parti, nonché la disciplina delle modalità di esecuzione delle attività oggetto di concessione ed ogni altro termine, modo e condizione accessoria;

Dato atto che è dovuto il canone anno 2024 di Euro 258,54 salvo conguaglio, da versare entro la scadenza annuale del 31/12/2024;

Dato atto che il responsabile del procedimento dichiara l'assenza di conflitto di interessi ai sensi dell'art. 6 bis della Legge 241/1990;

Tutto ciò premesso e considerato

DECRETA

1. di concedere, a seguito dell'esperita istruttoria e del decreto dirigenziale n. 3928 del 27/02/2024 di conclusione positiva della Conferenza di servizi ex art.14 c.1 legge n.241/1990, a Bagno Roma Garden srl, C.F.: 00614100451, con sede a Pietrasanta (LU) loc. Marina di Pietrasanta Lungomare Roma n. 78/A, il prelievo di acqua pubblica sotterranea mediante un pozzo nel Comune di Pietrasanta (LU) loc. Marina di Pietrasanta, FG 38 Part. 895, ad uso civile (lavaggio attrezzature dello stabilimento balneare, irrigazione aree a verde e abbattimento polveri), stabilendo la durata della concessione in 15 (quindici) anni a decorrere dalla data di approvazione del presente decreto, per 365 gg/a; i quantitativi del prelievo sono i seguenti: la portata di acqua massima è fissata in misura non superiore a 1,5 l/s, la portata media su cui calcolare il canone è 0,0307 l/s pari a circa 970,0 mc/a (prat. Sidit n. 184088/2020 C.L. VER 636);
2. di approvare il disciplinare, redatto in conformità allo schema di cui alla Delibera G.R. n.194 del 16/03/2016, sottoscritto dal legale rappresentante di Bagno Roma Garden srl in data 29/04/2024, contenente gli obblighi e le condizioni cui è vincolato il rapporto di concessione di derivazione acqua pubblica, allegato al presente decreto e costituente parte integrante e sostanziale (All. A, non pubblicato);
3. di dare atto che, così come previsto dal D. Lgs 18/2023, è vietato l'uso dell'acqua sotterranea estratta mediante pozzo, per qualsiasi impiego sanitario (ad es. docce, lavamani, lavapiedi). L'Azienda USL è la sola Autorità competente a ricevere la domanda di giudizio di potabilità e a rilasciare il relativo parere. Qualora il Concessionario ottenga il giudizio di idoneità d'uso per il consumo umano, dovrà presentare domanda di variante non sostanziale alla concessione al fine di essere autorizzato anche per detto uso;
4. di dare atto che sono stati effettuati i versamenti di cui al 5° capoverso della narrativa;
5. di dare atto che è dovuto il canone anno 2024 di Euro 258,54 salvo conguaglio, da versare entro la scadenza annuale del 31/12/2024;
6. di dare atto che per ogni effetto di legge, il richiedente elegge il proprio domicilio presso il Comune di Pietrasanta (LU);
7. di dare atto che la Regione Toscana resta sollevata da ogni onere e responsabilità in dipendenza dell'attingimento, inclusi gli eventuali danni verso terzi e qualsiasi altro danno si possa verificare, durante l'esercizio della derivazione, alle persone ed alla proprietà pubblica e privata, che saranno in ogni caso posti a carico del Concessionario;
8. di trasmettere il presente atto al Richiedente;
9. di dare atto che avverso il presente provvedimento è ammesso ricorso all'Autorità Giudiziaria competente nei termini di legge.

IL DIRIGENTE

Allegati n. 1

A disciplinare

1aa30fe61a4c7e448cf0401e406c6069397339e2eb863bd23e9117a1dfe0ca58



REGIONE TOSCANA

DIREZIONE DIFESA DEL SUOLO E PROTEZIONE CIVILE

SETTORE GENIO CIVILE VALDARNO INFERIORE

Responsabile di settore Francesco PISTONE

Incarico: DECR. DIRIG. CENTRO DIREZIONALE n. 8656 del 21-05-2021

Decreto non soggetto a controllo ai sensi della D.G.R. n. 553/2016

Numero adozione: 10041 - Data adozione: 10/05/2024

Oggetto: R.D. 523/1904 - L.R. 80/2015 - D.P.G.R. 60/R/2016. Pratica Sidit n. 85733/2020 procedim. 438/2024. Procedimento di Rinnovo della Concessione, ex art. 25 del Regolamento 60/R/2016, per utilizzo di porzione di terreno demaniale con pontile fisso e area per ormeggio, ubicati sulla sponda sinistra del Fiume Arno, sul Viale D'Annunzio nel comune di Pisa (PI).

Il presente atto è pubblicato integralmente sul BURT ai sensi degli articoli 4, 5 e 5 bis della l.r. 23/2007 e sulla banca dati degli atti amministrativi della Giunta regionale ai sensi dell'art.18 della l.r. 23/2007. E' escluso dalla pubblicazione l'allegato A nel rispetto dei limiti alla trasparenza posti dalla normativa statale.

Data certificazione e pubblicazione in banca dati ai sensi L.R. 23/2007 e ss.mm.: 13/05/2024

Documento informatico firmato digitalmente ai sensi del testo unico D.P.R. 28 dicembre 2000,n. 445, del D.Lgs. 7 marzo 2005, n. 82 e norme collegate, il quale sostituisce il testo cartaceo e la firma autografa.

Numero interno di proposta: 2024AD011233

IL DIRIGENTE

VISTI gli artt. 93, 95, 97 e 98 del R.D. 523/1904 “Testo unico delle disposizioni di legge intorno alle opere idrauliche delle diverse categorie” e s.m.i.;

VISTA la L. 37/94 “Norme per la tutela ambientale delle aree demaniali dei fiumi, torrenti, laghi e altre acque pubbliche”;

VISTO il D. Lgs n. 112 del 31/03/1998 “Conferimento di funzioni e compiti amministrativi dello Stato alle regioni ed agli enti locali”, in attuazione del capo I della legge 15 marzo 1997, n. 59;

VISTA la L.R. 41/2018 “Disposizioni in materia di rischio di alluvioni e di tutela dei corsi d’acqua in attuazione del decreto legislativo 23 febbraio 2010, n 49 (attuazione della direttiva 2007/60/CE relativa alla valutazione e alla gestione dei rischi di alluvioni). Modifiche alla L.R. 80/2015 e alla L.R. 65/2014”, nel suo testo vigente;

VISTA la L.R. 80/2015 “Norme in materia di difesa del suolo, tutela delle risorse idriche e tutela della costa e degli abitati costieri”, ed in particolare l’art. 2 lett. i);

VISTA la L.R. 79/2012 “Nuova disciplina in materia di consorzi di bonifica. Modifiche alla L.R. 69/2008 e alla L.R. 91/1998. Abrogazione della L.R. 34/1994”;

VISTA la D.C.R.T. n. 81 del 28/07/2021 “Modifiche al reticolo idrografico e di gestione di cui alla legge regionale 27 dicembre 2012, n. 79, approvato con deliberazione del Consiglio regionale del 29 aprile 2020, n. 28”;

RICHIAMATO il D.P.G.R. n. 42/R del 25/07/2018 “Regolamento per lo svolgimento delle attività di polizia idraulica, polizia delle acque e servizio di piena”;

VISTO il D.P.G.R. 60/R del 12/08/2016 nel suo testo vigente avente ad oggetto “Regolamento in attuazione dell'articolo 5 della legge regionale 28 dicembre 2015 n. 80 (Norme in materia di difesa del suolo, tutela delle risorse idrica e tutela della costa e degli abitati costieri) recante disciplina del rilascio delle concessioni per l’utilizzo del demanio idrico e criteri per la determinazione dei canoni”, d’ora in poi denominato “Regolamento”;

VISTA la DGRT n. 888 del 07/08/2017 “determinazione dei canoni per l’uso del demanio idrico” - revoca della D.G.R.T. n. 1138 del 15/11/2016” con cui sono stati rideterminati sia i canoni da applicare alla varie tipologie di concessioni per l’utilizzo delle aree demaniali, sia i nuovi importi per quanto concerne gli oneri istruttori oltre alle modalità di pagamento e riscossione;

VISTA la D.G.R.T. n. 1414 del 17/12/2018 con la quale, fatte salve le diverse disposizioni richiamate, sono stati confermati i canoni determinati con la D.G.R.T. n. 888 del 07/08/2017;

VISTA la D.G.R.T. n. 1219 del 02/11/2022 “Aggiornamento dei canoni e degli indennizzi del demanio idrico al tasso di inflazione programmata per l’annualità 2022, ai sensi dell'articolo 6, comma 2 della L.R. 28 dicembre 2015 n. 80”;

VISTA la D.G.R.T. n. 1555 del 27/12/2022 “Aggiornamento dei canoni per l'uso del demanio idrico ai sensi della L.R. n. 80/2015 e del d.p.g.r. n. 60/R/2016” che, sostituendo l'allegato A della D.G.R.T. n. 888 del 7 agosto 2017 con il proprio allegato A, stabilisce i canoni di concessione a partire dall'annualità 2023, confermando per quanto non diversamente disposto il contenuto delle delibere n.1414 del 17/12/2018 e n. 229 del 24 febbraio 2020;

VISTA la L.R. n. 2 del 30/12/1971 “istituzione dei tributi propri della Regione” e s.m.i., che ai sensi della L. n. 281/1970 istituisce l’imposta regionale sulle concessioni statali dei beni del demanio e del patrimonio indisponibile, commisurata al cinquanta per cento del canone di concessione;

VISTO il Decreto dirigenziale n. 463 del 12/02/2016 con il quale sono stati approvati gli schemi di decreto per l'esercizio delle funzioni in materia di difesa del suolo e della tutela della costa;

VISTA la Legge 241/1990 e s.m.i. "Nuove norme in materia di procedimento amministrativo e di diritto di accesso ai documenti amministrativi" così come modificata dalla Legge n. 69/2009 e 190/2012;

PREMESSO che con Determinazione dirigenziale n. 3671 del 20/10/2015 la Provincia di Pisa aveva rilasciato all'Associazione Nazionale Polizia di Stato – Sezione di Pisa, c.f. 93046910506, con sede in Pisa (PI), Via San Francesco n. 4, la concessione per l'utilizzo del terreno e dello specchio acqueo, per fini sociali, ricreativi ed istituzionali, sulla sponda destra fiume Arno, Ute 139/p e 140/p, sul Viale D'Annunzio a Pisa (PI), pratica 7024/PI;

VISTA l'istanza di rinnovo della concessione presentata dalla Associazione Nazionale Polizia di Stato – Sezione di Pisa, acquisita agli atti del Genio Civile Valdarno Inferiore con protocollo n. 205945 del 19/05/2022 (pratica sidit n. 85733/2020 procedim. 438/2024);

VISTA la planimetria inviata via mail in data 20/01/2024, ad integrazione della domanda, che individua il terreno e l'area di ormeggio chiesti in concessione;

VISTA la richiesta inviata in data 22/02/24 prot. 127196 volta ad ottenere la riduzione del canone nella misura del 20% ai sensi dell'art 29 comma 1 del Regolamento;

DATO ATTO che il Responsabile del Procedimento è il Titolare di incarico di elevata qualificazione "Gestione attività e procedure tecnico autorizzative per la difesa del suolo" del Genio Civile Valdarno Inferiore;

DATO ATTO che è abilitato ad emanare il provvedimento finale il Dirigente del Genio Civile Valdarno Inferiore, competente per territorio;

CONSIDERATO che per l'occupazione sopra descritta, verificata la compatibilità idraulica di cui all'art. 3 del D.P.G.R. 42/R/2018, persistono le condizioni per la sua permanenza in ambito demaniale e non ricorrono i casi di cui all'art. 26 del D.P.G.R. 60/R;

CONSIDERATO che si tratta di una concessione in assegnazione diretta di cui all'art. 13 comma 1 del Regolamento, dato l'utilizzo dell'area anche per attività istituzionali;

DATO ATTO che il Concessionario si obbliga ad osservare le prescrizioni indicate all'art. 22 del Regolamento ("Oneri del Concessionario") e tutte le prescrizioni, ogni altro termine, modo e condizione all'utilizzazione del bene demaniale specificati nel Disciplinare di concessione allegato A), parte integrante e sostanziale del presente atto, oltre alle sotto indicate prescrizioni generali;

PRESCRIZIONI GENERALI:

- la concessione di cui al presente atto riguarda esclusivamente l'occupazione a titolo esclusivo e temporaneo dell'area demaniale indicata in premessa, per cui ogni variazione od ogni ulteriore opera o attività non indicata nel Disciplinare di concessione, od altro comunque non previsto, dovrà essere sottoposto ad ulteriore esame di questo Settore per la nuova eventuale autorizzazione prima della loro esecuzione;

Il soggetto concessionario inoltre:

- rimane il solo ed unico responsabile agli effetti del risarcimento di tutti i danni che fossero arrecati alla proprietà privata, a cose o persone per effetto di quanto concesso e comunque tenendo indenne la Regione Toscana da qualsiasi responsabilità, anche giudiziale, per eventuali danni, reclami o molestie che potessero derivare dall'utilizzo dell'area in concessione;

- è obbligato, ai sensi dell'art. 2 del R.D. n. 523/1904 ad eseguire a proprie spese e non appena ricevutane intimazione, tutte quelle varianti e modifiche che, a giudizio insindacabile dell'Autorità idraulica, si rendessero necessarie a garantire il buon regime idraulico o in seguito all'accertamento

di effetti dannosi delle opere stesse o per le variate condizioni del corso d'acqua o per ogni altro pubblico interesse che potesse sopravvenire;

- dovrà provvedere inoltre a ripristinare tempestivamente qualsiasi danno o guasto causato alle opere idrauliche e al corso d'acqua in generale per effetto della presente Concessione, in conformità alle prescrizioni che saranno impartite dalla competente autorità idraulica;

- è tenuto all'osservanza delle disposizioni del R.D. 25/07/1904 n. 523 sulle opere idrauliche, nonché delle prescrizioni legislative e regolamentari vigenti, quali quelle concernenti la tutela delle acque pubbliche, dell'agricoltura, della fauna ittica, dell'industria, dell'igiene e della pubblica incolumità, tenendo indenne la Regione da ogni conseguenza determinata dalla inosservanza di esse;

- si obbliga ad assumersi gli oneri di qualsiasi natura gravanti sul bene, ivi compresi gli oneri tributari;

- assume gli oneri di manutenzione ordinaria e straordinaria dei beni e delle aree demaniali interessate, compresa la pulitura, nonché delle opere e degli impianti ivi presenti;

DATO ATTO che il richiedente ha effettuato i seguenti adempimenti propedeutici al rilascio della concessione, richiesti con nota del 22/03/2024 prot. n. 186688:

- € 2.184,24 (duemilacentottantaquattro/24) a titolo di canone per l'anno 2023, che è stato calcolato in base alle tariffe di cui alla Delibera 1555/2022 Allegato A punti 2.3 e 2.9 uso ricreativo, pari ad € 1.162,80 per il terreno e € 1.567,50 per l'area di ormeggio, per un totale di € 2.730,30 (duemilasettecentotrenta/30) cui è stata applicata la riduzione del 20% ai sensi dell'art 29 del Reg. 60/R/2016;

- € 2.184,24 (duemilacentottantaquattro/24) a titolo di canone anticipato per l'anno 2024 che nelle more della sua determinazione con apposita D.G.R.T, ed in assenza di diversa decisione da parte dell'Amministrazione Regionale, è pari al canone 2023, da considerarsi quale acconto;

- a titolo di deposito cauzionale, pari ad un'annualità del canone di concessione, pertanto pari a Euro € 2.184,24 (duemilacentottantaquattro/24); il Concessionario ha versato l'importo di €1.834,24 (milleottocentotrentaquattro/24) ad integrazione della cauzione pari a € 350,00 (trecentocinquanta/00) già versata alla Provincia di Pisa all'atto del rilascio della precedente concessione;

CONSIDERATO che il Concessionario si impegna, così come previsto dall'articolo 28 del Regolamento, a corrispondere per tutta la durata della concessione l'Imposta Regionale sulle Concessioni Statali dei beni del demanio e del patrimonio indisponibile dello Stato, istituita dalla L.R. n. 2/1971 e pari al 50% del canone, che in attuazione di quanto previsto dall'art. 2 della suddetta legge regionale deve essere pagata entro il 31 dicembre dell'anno in cui deve essere versato il canone di concessione;

DATO ATTO che il richiedente ha assolto in data 02/04/2024, mediante modello F24, l'obbligo di pagamento dei bolli virtuali per € 64,00 (sessantaquattro/00) per il rilascio del presente provvedimento e per la sua registrazione e di € 393,16 (trecentonovantatre/16) per oneri di registrazione;

RILEVATO che l'inosservanza delle condizioni e prescrizioni cui è vincolato il presente provvedimento, al pari dell'inosservanza delle norme contenute nel Capo VII del R.D. 523/1904, comporterà denuncia all'Autorità Giudiziaria ai sensi dell'art. 374 della L. 2248/1865 allegato F;

Visto l'allegato Disciplinare di Concessione, sottoscritto in data 09/05/2024, parte integrante e sostanziale del presente atto, contenente i diritti e gli obblighi delle Parti, nonché la disciplina delle modalità di esecuzione delle attività oggetto di Concessione ed ogni altro termine, modo e condizione accessoria;

DATO ATTO che il presente decreto è sostanzialmente conforme allo schema approvato con Decreto del Direttore n. 463 del 12/02/2016;

DECRETA

1. di rinnovare all'Associazione Nazionale Polizia di Stato – Sezione di Pisa, c.f. 93046910506, con sede in Pisa (PI), Via San Francesco n. 4, la concessione (pratica Sidit n. 85733/2020 procedim. 438/2024) per l'utilizzo del terreno e dello specchio acqueo, per fini sociali, ricreativi e istituzionali, sulla sponda destra fiume Arno, rif. Ute 139/p e 140/p sul Viale D'Annunzio nel comune di Pisa (PI) ;
2. di stabilire che la concessione ha la durata di anni 9 (nove) consecutivi decorrenti dalla data del presente decreto;
3. di approvare l'allegato disciplinare di Concessione, parte integrante e sostanziale della presente Concessione, redatto in conformità allo schema tipo approvato con Delibera della Giunta Regionale n. 194 del 16/03/2016, sottoscritto dal Concessionario in data 09/05/2024 e conservato agli atti di ufficio;
4. di disporre che l'utilizzo dell'area sia sottoposto alle prescrizioni individuate in premessa e nel disciplinare di concessione approvato al precedente punto 3), con l'obbligo per il Concessionario di osserverne ogni condizione, vincolo e prescrizione;
5. di procedere alla registrazione fiscale del presente decreto e dell'allegato disciplinare di Concessione presso i competenti uffici finanziari, ai sensi dell'art. 5 della tariffa, parte I, allegata al DPR 26 aprile 1986 n. 131;
6. di dare atto che la concessione di cui al presente atto è rilasciata ai soli fini di tutela delle opere idrauliche e del buon regime delle acque pubbliche, giusto l'art. 2 del R.D. 523/1904, e pertanto fa salvi e impregiudicati i diritti di terzi. Il destinatario è tenuto a munirsi di tutti gli ulteriori titoli abilitativi e atti di assenso previsti dalle leggi vigenti;
7. di trasmettere per via telematica il presente provvedimento ai competenti uffici regionali per gli adempimenti relativi al canone in ottemperanza a quanto disposto all'art. 27, c. 1 lett. c) del Regolamento di cui al D.P.G.R. 12 agosto 2016 n.60/R;

Avverso il presente provvedimento è ammesso ricorso nei confronti dell'autorità giudiziaria competente nei termini di legge.

IL DIRIGENTE

Allegati n. 1

A All.A disciplinare di concessione Sidit 85733-2020
f5f403aebf0d7569ede0e49299f25bac813090c843d6071edda237b7805c146b



REGIONE TOSCANA

DIREZIONE DIFESA DEL SUOLO E PROTEZIONE CIVILE

SETTORE GENIO CIVILE VALDARNO SUPERIORE

Responsabile di settore Gennarino COSTABILE

Incarico: DECR. DIRIG. CENTRO DIREZIONALE n. 8656 del 21-05-2021

Decreto non soggetto a controllo ai sensi della D.G.R. n. 553/2016

Numero adozione: 10042 - Data adozione: 10/05/2024

Oggetto: RD 523/1904-LR 77/2016. Concessione porzione di area demaniale del corso d'acqua denominato Torrente Orme, loc. Martignana in Comune di Montespertoli, per guado ad uso agricolo. Pratica SiDIT 243/2018.

Il presente atto è pubblicato integralmente sul BURT ai sensi degli articoli 4, 5 e 5 bis della l.r. 23/2007 e sulla banca dati degli atti amministrativi della Giunta regionale ai sensi dell'art.18 della l.r. 23/2007. E' escluso dalla pubblicazione l'allegato A nel rispetto dei limiti alla trasparenza posti dalla normativa statale.

Data certificazione e pubblicazione in banca dati ai sensi L.R. 23/2007 e ss.mm.: 13/05/2024

Documento informatico firmato digitalmente ai sensi del testo unico D.P.R. 28 dicembre 2000,n. 445, del D.Lgs. 7 marzo 2005, n. 82 e norme collegate, il quale sostituisce il testo cartaceo e la firma autografa.

Numero interno di proposta: 2024AD011265

IL DIRIGENTE

VISTO l'art. 93 del R.D. 523/1904 "Testo unico delle disposizioni di legge intorno alle opere idrauliche delle diverse categorie" e s.m.i.;

VISTA la L. 37/94 "Norme per la tutela ambientale delle aree demaniali dei fiumi, torrenti, laghi e altre acque pubbliche";

VISTA la L.R. 79/2012 "Nuova disciplina in materia di consorzi di bonifica. Modifiche alla l.r. 69/2008 e alla l.r.91/1998. Abrogazione della l.r. 34/1994";

VISTA la D.C.R.T. n. 25 del 23/04/2024: "Modifiche al reticolo idrografico e di gestione di cui alla legge regionale 27 dicembre 2012, n.79 approvato con deliberazione del Consiglio regionale 11 luglio 2023, n.55";

VISTA la L.R. 80/2015 "Norme in materia di difesa del suolo, tutela delle risorse idriche e tutela della costa e degli abitati costieri", ed in particolare l'art. 2 lett. i);

VISTA la L.R. 41/2018 "Disposizioni in materia di rischio di alluvioni e di tutela dei corsi d'acqua in attuazione del decreto legislativo 23 febbraio 2010, n. 49 (Attuazione della direttiva 2007/60/CE relativa alla valutazione e alla gestione dei rischi di alluvioni). Modifiche alla l.r. 80/2015 e alla l.r. 65/2014";

RICHIAMATO il DPGR 60/R del 12/08/2016 "Regolamento in attuazione dell'articolo 5 della legge regionale 28 dicembre 2015 n. 80 "Norme in materia di difesa del suolo, tutela delle risorse idrica e tutela della costa e degli abitati costieri" recante disciplina del rilascio delle concessioni per l'utilizzo del demanio idrico e criteri per la determinazione dei canoni, come modificato dal DPGR 45/R dell'8/8/2017;

VISTA la DGRT n. 888 del 07/08/2017 "determinazione dei canoni per l'uso del demanio idrico";

VISTA la Delibera della Giunta Regionale n. 1219 del 02/11/2022 "Aggiornamento dei canoni e degli indennizzi del demanio idrico al tasso di inflazione programmata per l'annualità 2022, ai sensi dell'articolo 6, comma 2 della L.R. 28 dicembre 2015 n. 80";

RICHIAMATO il D.P.G.R. 42/R del 25/07/2018 "Regolamento per lo svolgimento delle attività di polizia idraulica, polizia delle acque, e servizio di piena, in attuazione dell'articolo 5 della legge regionale 28 dicembre 2015, n. 80 (Norme in materia di difesa del suolo, tutela delle risorse idrica e tutela della costa e degli abitati costieri)."

VISTA la LR 22 del 3/3/2015 Riordino delle funzioni provinciali e attuazione della legge 7 aprile 2014, n. 56 (Disposizioni sulle città metropolitane, sulle province, sulle unioni e fusioni di comuni). Modifiche alle leggi regionali 32/2002 , 67/2003 , 41/2005 , 68/2011 ,65/2014;

VISTA la L.R. 77/2016 "Disposizioni urgenti in materia di concessioni del demanio idrico"e s.m.i.;

PREMESSO che con il passaggio della competenza della gestione amministrativa delle aree del demanio idrico dalle province alla Regione sono state rinvenute diverse situazioni di occupazioni senza titolo concessorio, o con titolo concessorio scaduto che si rende necessario regolarizzare in quanto, pur avendo fatto specifica istanza alla provincia e sempre pagato un'indennità, risultano tuttora privi di titolo che legittima tale occupazione;

DATO ATTO che agli atti dell'Ufficio con prot. n. 13950 del 20/03/2015 del Circondario Empolese Valdelsa risulta un'istanza presentata da un'Azienda Agricola i cui dati sono riportati nell'Allegato A parte integrante e sostanziale del presente atto;

RICHIAMATO l'art. 1 della LR 77/2016 che prevede per i soggetti occupanti le aree del demanio senza titolo alla data del 1° gennaio 2016 in regola con i versamenti richiesti dalla provincia per gli anni antecedenti possono ottenere la concessione comunicando al settore regionale competente i dati necessari ai fini del rilascio della concessione di cui al comma 4;

DATO ATTO che ai sensi dell'art. 1 c. 4 della LR 77/2016 si può procedere al rilascio della concessione mediante la procedura di cui all'articolo 13 del d.p.g.r. 60/R/2016, entro il 31 dicembre 2019;

CONSIDERATO che l'opera comporta l'utilizzo di porzione di area demaniale del corso d'acqua denominato Torrente Orme, loc. Martignana in Comune di Montespertoli, presso la particella 14 e 1 rispettivamente del Foglio 43 e 44 con l'opera n. 3632 - Guado sul Torrente Orme ex pratica 17107/2015 (Circondario);

CONSIDERATO inoltre che per l'occupazione sopra descritta, verificata la compatibilità idraulica di cui all'art. 3 del D.P.G.R. 42/R/2018, persistono le condizioni per la sua permanenza in ambito demaniale;

VISTO in particolare l'art. 24 comma 6 del succitato Regolamento, ai sensi del quale la concessione è rilasciata senza il disciplinare, dando atto che il presente decreto contiene gli elementi essenziali e le clausole che regolano il rapporto giuridico tra Amministrazione concedente e concessionario;

DATO ATTO che il Responsabile del procedimento è l'incaricato di elevata qualificazione delle procedure tecnico autorizzative per la difesa del suolo nominato con Ordine di Servizio n. 19 del 14/11/2022;

CONSIDERATO che sono state valutate sussistere le condizioni favorevoli, per quanto attiene gli aspetti amministrativo-contabili, al rilascio della concessione demaniale;

DATO ATTO che, nella gestione dell'area dovranno essere osservate le prescrizioni generali, che vengono di seguito specificate:

PRESCRIZIONI GENERALI:

- le opere realizzate dovranno risultare conformi ai disegni esaminati da questo Ufficio;

Il Concessionario si obbliga a proprie cure e spese:

- ad assumere la custodia dell'area demaniale in concessione, oltreché delle opere realizzate, mantenendole in buono stato, preservandole dal pericolo di distruzione o danneggiamento, salvaguardandole da intrusioni e manomissioni da parte di soggetti non autorizzati;
- a porre in essere tutte le misure necessarie a garantire la stabilità nel tempo dei manufatti, anche in dipendenza del mutevole regime del corso d'acqua, previo ottenimento dell'autorizzazione dell'Amministrazione Concedente, dichiarando fin d'ora di non aver nulla a pretendere per qualsiasi danno eventualmente occorso alle opere oggetto di concessione ed agli utilizzatori, per effetto delle piene e dei fenomeni di dinamica fluviale;
- a consentire l'accesso al personale di vigilanza incaricato dalla Concedente, che potrà in ogni momento effettuare verifiche per accertare lo stato di manutenzione dell'area e impartire l'ordine di effettuare gli interventi eventualmente necessari, ad insindacabile giudizio della Concedente, per garantire il buon regime delle acque;
- a sollevare fin d'ora la Concedente da ogni onere e responsabilità per qualsiasi danno derivante alle persone ed alla proprietà pubblica e privata a seguito di inadeguata manutenzione o di inadeguata custodia del bene demaniale in concessione, assumendosi gli oneri del risarcimento
- a rispettare le leggi ed i regolamenti ed ordinamenti di polizia urbana e di pubblica sicurezza, nonché la normativa in materia di polizia delle acque contenuta nel R.D. 523/1904 e nel R.D. 1775/1933, tenendo fin d'ora indenne la Concedente da ogni conseguenza determinata dalla inosservanza di essi;
- a non mutare la destinazione del bene in concessione, né apportarvi aggiunte, innovazioni o altro senza la preventiva autorizzazione della Concedente, prendendo atto che tutte le opere addizionali e di miglioria autorizzate resteranno acquisite al demanio senza che il Concessionario possa avere diritto a rimborsi o indennizzi e che qualora il Concessionario esegua le predette opere senza autorizzazione sarà tenuto alla rimessa in pristino, a propria cura e spese, salvo che la Concedente non ritenga di mantenerle senza alcun onere a proprio carico; sarà tenuto inoltre al risarcimento degli eventuali danni;
- a non cedere né sub concedere, anche parzialmente, il bene oggetto di concessione;
- il Concessionario si obbliga sin d'ora di tenere indenne la Concedente dalle spese necessarie per le opere di sistemazione delle aree pubbliche specificamente coinvolte dagli interventi di installazione e manutenzione e di ripristinare a regola d'arte le aree medesime nei tempi stabiliti
- il Concessionario è obbligato a consentire, in ogni momento l'accesso e/o il transito, per le opportune operazioni di vigilanza, al personale del Genio Civile ed ai mezzi addetti al servizio di piena e di polizia idraulica
- il Concedente potrà disporre, mediante atto amministrativo, la revoca della presente concessione in qualunque momento, con effetto immediato, qualora intervengano ragioni di regimazione idraulica del corso d'acqua interessato o che l'opera stessa sia in seguito giudicata incompatibile per il buon regime idraulico del corso d'acqua interessato o ragioni di pubblica utilità o per qualsiasi ragione di pubblico interesse;
- l'inadempimento da parte del Concessionario degli obblighi previsti dal presente Decreto di concessione, costituisce causa di decadenza, che si verifica in particolare nei casi di.
 - a) violazione delle disposizioni e prescrizioni contenute in disposizioni legislative, regolamentari e nel presente Decreto;
 - b) violazione del divieto di cessione della concessione e di sub-concessione anche parziale dell'immobile;
 - c) esecuzione dei lavori in difformità del progetto autorizzato. Prima di dichiarare la decadenza con apposito decreto, la Concedente comunicherà un termine non inferiore a 30 giorni entro il quale il Concessionario potrà presentare le proprie deduzioni.
- al Concessionario dichiarato decaduto non spetterà alcun rimborso per le opere realizzate e per le spese sostenute.
- fatte salve le eventuali sanzioni di cui all'art. 9 della L.R. 80/2015, il Concessionario decaduto è soggetto all'obbligo di rilascio dell'immobile e al ripristino dei luoghi.

- nel caso di mancato rilascio è eseguito lo sfratto in via amministrativa.
- alla cessazione della concessione, per decorrenza del termine di durata sopra indicato, revoca, rinuncia, la concessione si risolve col conseguente obbligo per il Concessionario di ripristinare, a proprie spese, i luoghi, nel termine assegnato.
- qualora il Concessionario non ottemperi a quanto sopra, si farà luogo all'esecuzione d'ufficio in danno del Concessionario, salvo che su istanza di questi l'Amministrazione concedente non ritenga di esonerarlo, nel qual caso il Concessionario non avrà diritto a compensi od indennizzi di sorta, e fatta salva la facoltà della Concedente di acquisire le opere al demanio, senza oneri per l'amministrazione.
- per quanto non espressamente previsto dal presente Decreto di Concessione si applicano le vigenti disposizioni, di legge e di regolamento, statali e regionali, ed in particolare il codice civile, la normativa concernente il buon regime delle acque, nonché l'igiene e la sicurezza pubblica, l'edilizia e l'urbanistica vigenti nel territorio dove i beni sono ubicati.

Il Concessionario inoltre:

- rimane il solo ed unico responsabile agli effetti del risarcimento di tutti i danni che fossero arrecati alla proprietà privata, a cose o persone per effetto di quanto autorizzato e comunque tenendo indenne la Regione Toscana da qualsiasi responsabilità, anche giudiziale, per eventuali danni, reclami o molestie che potessero derivare dai lavori in oggetto;
- è obbligato, ai sensi dell'art. 2 del R.D. n.523/1904 ad eseguire a proprie spese e non appena ricevute intimazione, tutte quelle varianti e modifiche, compresa anche l'eventuale demolizione delle opere stesse e la messa in pristino dello stato dei luoghi, che, a giudizio insindacabile dell'Autorità idraulica, si rendessero necessarie per garantire il buon regime idraulico o in seguito all'accertamento di effetti dannosi delle opere stesse o per le variate condizioni del corso d'acqua o per ogni altro pubblico interesse che potesse sopravvenire
- dovrà provvedere inoltre a ripristinare tempestivamente qualsiasi danno o guasto causato alle opere idrauliche ed al corso d'acqua in generale per effetto della presente autorizzazione, in conformità alle prescrizioni che saranno impartite dalla competente autorità idraulica;
- è tenuto alla osservanza delle disposizioni del R.D. 25/07/1904 n. 523 sulle opere idrauliche, nonché delle prescrizioni legislative e regolamentari vigenti, quali quelle concernenti la tutela delle acque pubbliche, dell'agricoltura, della fauna ittica, dell'industria, dell'igiene e della pubblica incolumità;

RILEVATO che l'inosservanza delle condizioni e prescrizioni cui è vincolato il presente provvedimento, al pari dell'inosservanza delle norme contenute nel Capo VII del R.D. 523/1904, comporterà denuncia all'Autorità Giudiziaria ai sensi dell'art. 374 della L. 2248/1865 allegato F.

RITENUTO, sulla base dell'esperita istruttoria, di stabilire in anni 9 a decorrere dal 1 Gennaio 2016 la durata della concessione, e potrà essere rinnovata nei soli casi previsti dal Regolamento e con le modalità nel medesimo stabilite, esclusivamente a seguito di istanza da presentare almeno 30 giorni prima della scadenza del termine di concessione;

RICHIAMATO l'articolo 5 della L.R. n.74/2018, lettera a), che dispone per l'anno 2019 la riduzione del 100% dell'aliquota dell'imposta sulle Concessioni Statali dei beni del demanio e del patrimonio indisponibile dello Stato di cui all'articolo 1, comma 2, lettera a) della L.R. 2/1971;

DATO ATTO che eventuali successive modifiche in merito all'ammontare di tale aliquota saranno comunicate dall'Amministrazione Regionale, rimanendo comunque ferma la validità dell'impegno assunto dal concessionario in merito a tale versamento per tutta la durata della concessione;

DATO ATTO che il presente decreto è sostanzialmente conforme allo schema approvato con Decreto del Direttore n. 463 del 12/02/2016.

DATO ATTO che l'imposta di bollo virtuale sul presente atto, che sarà assolta a cura dell'Amm.ne Regionale, è stata anticipata dal richiedente a mezzo bonifico;

DATO ATTO che per il periodo antecedente al 1° gennaio 2016 e sino a cinque annualità, il Richiedente ha regolarmente versato il corrispettivo richiesto dalla provincia;

DATO ATTO infine che il richiedente ha provveduto al versamento a favore della Regione Toscana dei seguenti importi:

- € 54,17 pari al 20 per cento del corrispettivo versato alla Provincia nel 2015 dovuti per ciascun l'anno di occupazione senza titolo;
- € 175,00 a titolo di imposta regionale prevista all'articolo 1, comma 2, lettera a) della L.R. 2/1971, annualità 2016, mediante versamento sul conto banco posta IBAN IT70 J 0760102800 000011899580;

- € 600,00 a titolo di deposito cauzionale definitivo infruttifero mediante versamento sul conto Banco Posta, codice IBAN IT41 X076 0102 8000 0103 1581 018;
- € 300,00 a titolo di canone di occupazione demaniale anno 2017 mediante versamento sul conto Banco Posta, codice IBAN IT41 X076 0102 8000 0103 1581 018;

DATO ATTO che eventuali successive modifiche in merito all'ammontare di tale aliquota saranno comunicate dall'Amministrazione Regionale, rimanendo comunque ferma la validità dell'impegno assunto dal concessionario in merito a tale versamento per tutta la durata della concessione.

Tutto ciò premesso e considerato

DECRETA

1. di autorizzare ai soli fini idraulici il mantenimento delle opere realizzate ai sensi e per gli effetti dell'art. art. 2, comma 1, lettera i) e lettera n) della L.R. 80/2015 e dell' art. 93 del R.D. 523/1904 così come sopra descritto;
2. di accordare, al richiedente i cui dati sono riportati nell'Allegato A parte integrante e sostanziale del presente atto, la Concessione demaniale per l'utilizzo di porzione di area demaniale del corso d'acqua denominato Torrente Orme, loc. Martignana in Comune di Montespertoli, con l'opera n. 3632- Guado ad uso agricolo ex pratica 17107/2015 del Circondario Empolese Valdelsa;
3. di disporre che la gestione dell'occupazione sia sottoposta alle prescrizioni generali individuate in premessa e nessuna variazione potrà essere introdotta senza la preventiva autorizzazione da parte di questo Settore;
4. di stabilire che la concessione ha durata di anni 9, a decorrere dal 1° Gennaio 2016, con scadenza il 31 Dicembre 2024, secondo le condizioni e le clausole previste in premessa e che il canone di concessione è pari a € 224,00, secondo quanto riportato al p.to 4.3 dell'Allegato A della D.G.R. 888/17, soggetto ad aggiornamento e modifica in ragione delle disposizioni che verranno emanate dalla Regione Toscana e da pagarsi entro il 31 Dicembre dell'anno di riferimento, sino alla scadenza della presente concessione anche se il concessionario non voglia o non possa fare uso in tutto o in parte della concessione;
5. di dare atto che:
 - il presente provvedimento è rilasciato ai soli fini di tutela delle opere idrauliche e del buon regime delle acque pubbliche, giusto l'art. 2 del R.D. 523/1904, e pertanto fa salvi e impregiudicati i diritti di terzi. Il destinatario è tenuto a munirsi di tutti gli ulteriori titoli abilitativi e atti di assenso previsti dalle leggi vigenti.
6. di trasmettere per via telematica il presente provvedimento all'indirizzo pec del richiedente.
7. Avverso il presente provvedimento è ammesso ricorso davanti all'autorità giudiziaria competente nei termini di legge.

IL DIRIGENTE

Allegati n. 1

A

Anagrafica richiedente

bc853aea4d4501aca2e9d1d97acaad63cdb00a39c9dd6e0f6b2592b21fb0cfc9



REGIONE TOSCANA

DIREZIONE DIFESA DEL SUOLO E PROTEZIONE CIVILE

SETTORE GENIO CIVILE TOSCANA SUD

Responsabile di settore Renzo RICCIARDI

Incarico: DECR. DIRIG. CENTRO DIREZIONALE n. 8656 del 21-05-2021

Decreto non soggetto a controllo ai sensi della D.G.R. n. 553/2016

Numero adozione: 10053 - Data adozione: 10/05/2024

Oggetto: Pratica SiDIT n. 2944/2022 - Rettifica errore materiale - Decreto dirigenziale n. 8738 del 23/04/2024 "Oggetto: Pratica SiDIT n. 2944/2022 - Proc. 1069/2024; Cod. Loc. 4/2019 - Concessione di area demaniale di mq 8208 per uso taglio vegetazione arborea ed arbustiva (tip. 8.3), situata lungo tratti del fiume Ombrone (TS68276, TS67886, TS67100, TS66931, TS63430, TS63342, TS62266, TS60166, TS59612), in località P. Santa Maria, Isoletto, Il Poggio, Ponte d'Istia, C. Grillese nel comune di Grosseto. Concessionario: Biomass Trading S.R.L."

Il presente atto è pubblicato integralmente sul BURT ai sensi degli articoli 4, 5 e 5 bis della l.r. 23/2007 e sulla banca dati degli atti amministrativi della Giunta regionale ai sensi dell'art.18 della l.r. 23/2007. E' escluso dalla pubblicazione l'allegato A nel rispetto dei limiti alla trasparenza posti dalla normativa statale.

Data certificazione e pubblicazione in banca dati ai sensi L.R. 23/2007 e ss.mm.: 13/05/2024

Documento informatico firmato digitalmente ai sensi del testo unico D.P.R. 28 dicembre 2000, n. 445, del D.Lgs. 7 marzo 2005, n. 82 e norme collegate, il quale sostituisce il testo cartaceo e la firma autografa.

Numero interno di proposta: 2024AD011304

IL DIRIGENTE

VISTA la legge 7 agosto 1990, n. 241 “Nuove norme in materia di procedimento amministrativo e di diritto di accesso ai documenti amministrativi”;

VISTA la legge regionale 23 luglio 2009, n. 40 “Norme sul procedimento amministrativo, per la semplificazione e la trasparenza dell’attività amministrativa”;

VISTO il Decreto del Presidente della Giunta Regionale Toscana n. 60/R del 12/08/2016 “Regolamento in attuazione dell’art. 5 della LR 80/2015, recante disciplina per il rilascio delle concessioni per l’utilizzo del demanio idrico e criteri per la determinazione dei canoni”;

VISTO il decreto dirigenziale n. 8738 del 23/04/2024 “Oggetto: Pratica SiDIT n. 2944/2022 - Proc. 1069/2024; Cod. Loc. 4/2019 - Concessione di area demaniale di mq 8208 per uso taglio vegetazione arborea ed arbustiva (tip. 8.3), situata lungo tratti del fiume Ombrone (TS68276, TS67886, TS67100, TS66931, TS63430, TS63342, TS62266, TS60166, TS59612), in località P. Santa Maria, Isoletto, Il Poggio, Ponte d’Istia, C. Grillese nel comune di Grosseto. Concessionario: Biomass Trading S.R.L.”;

CONSIDERATO che, per mero errore materiale nella predisposizione dell’allegato “A” del sopracitato decreto dirigenziale, il Direttore dei Lavori non è stato identificato in maniera corretta;

RITENUTA pertanto la necessità di provvedere alla rettifica dell’errore materiale rilevato;

DATO ATTO che il Responsabile del procedimento, ai sensi della Legge 241/1990, è il Dirigente del Settore Genio Civile Toscana Sud;

Tutto ciò premesso e considerato

DECRETA

1. di rettificare il decreto dirigenziale n. 8738 del 23/04/2024 “Oggetto: Pratica SiDIT n. 2944/2022 - Proc. 1069/2024; Cod. Loc. 4/2019 - Concessione di area demaniale di mq 8208 per uso taglio vegetazione arborea ed arbustiva (tip. 8.3), situata lungo tratti del fiume Ombrone (TS68276, TS67886, TS67100, TS66931, TS63430, TS63342, TS62266, TS60166, TS59612), in località P. Santa Maria, Isoletto, Il Poggio, Ponte d’Istia, C. Grillese nel comune di Grosseto. Concessionario: Biomass Trading S.R.L.” sostituendone il relativo allegato “A” con l’ allegato facente parte integrante e sostanziale del presente decreto (allegato “A”);
2. di confermare per il resto il contenuto del decreto dirigenziale predetto;
3. di trasmettere telematicamente il presente provvedimento al Concessionario e al Tecnico incaricato.

Avverso il presente provvedimento è ammesso ricorso all’Autorità Giudiziaria competente nei termini di legge.

Il Dirigente

Allegati n. 1

A

Dati direttore lavori

42bc2a03ee54f1996d381287b86e97e4e696d5895721e98df2dc514a00f3c24d



REGIONE TOSCANA

DIREZIONE DIFESA DEL SUOLO E PROTEZIONE CIVILE

SETTORE GENIO CIVILE TOSCANA NORD

Responsabile di settore Enzo DI CARLO

Incarico: DECR. DIRIG. CENTRO DIREZIONALE n. 8656 del 21-05-2021

Decreto non soggetto a controllo ai sensi della D.G.R. n. 553/2016

Numero adozione: 10065 - Data adozione: 13/05/2024

Oggetto: R.D.523/1904, L.37/1994. Pratica idraulica n. 2681 (SIDIT n. 2275/2021). Rinnovo n.2 della concessione rilasciata con decreto n°16307 del 22.09.2021 per due attraversamenti sul Torrente Secco (TN 23293), in località Arni, nel Comune di Stazzema (LU).

Il presente atto è pubblicato integralmente sul BURT ai sensi degli articoli 4, 5 e 5 bis della l.r. 23/2007 e sulla banca dati degli atti amministrativi della Giunta regionale ai sensi dell'art.18 della l.r. 23/2007.

Data certificazione e pubblicazione in banca dati ai sensi L.R. 23/2007 e ss.mm.: 14/05/2024

Documento informatico firmato digitalmente ai sensi del testo unico D.P.R. 28 dicembre 2000,n. 445, del D.Lgs. 7 marzo 2005, n. 82 e norme collegate, il quale sostituisce il testo cartaceo e la firma autografa.

Numero interno di proposta: 2024AD011234

IL DIRIGENTE

VISTO il R.D. 523/1904 “Testo unico delle disposizioni di legge intorno alle opere idrauliche delle diverse categorie” e s.m.i.;

VISTO il D.Lgs 112/1998 "Conferimento di funzioni e compiti amministrativi dello Stato alle regioni ed agli enti locali", in attuazione del capo I della legge 15 marzo 1997, n. 59;

VISTA la L.R. 80/2015 "Norme in materia di difesa del suolo, tutela delle risorse idriche e tutela della costa e degli abitati costieri", ed in particolare l'art. 2 lett. i;

VISTO il Regolamento emanato con D.P.G.R. 60/R/2016 “Regolamento in attuazione dell'articolo 5 della legge regionale 28 dicembre 2015 n. 80 “Norme in materia di difesa del suolo, tutela delle risorse idrica e tutela della costa e degli abitati costieri” recante disciplina del rilascio delle concessioni per l'utilizzo del demanio idrico e criteri per la determinazione dei canoni, e successiva modifica con regolamento emanato con D.P.G.R. 08/08/2017 n. 45/R;

RICHIAMATO il Decreto della Direzione Difesa del Suolo e Protezione civile n. 463/2016 “Approvazione degli schemi di decreto per l'esercizio delle funzioni in materia di difesa del suolo e tutela della costa, di competenza della Direzione”;

VISTA la L.R. 41/2018 “Disposizioni in materia di rischio di alluvioni e di tutela dei corsi d'acqua in attuazione del Decreto legislativo 23 febbraio 2010 n. 49 (Attuazione della direttiva 2007/60/CE relativa alla valutazione ad alla gestione dei rischi di alluvioni). Modifiche alla l.r. 80/2015 e alla l.r. 65/2014;

RICHIAMATO il D.P.G.R. 42/R/2018 “Regolamento per lo svolgimento delle attività di polizia idraulica, polizia delle acque e servizio di piena, in attuazione dell'articolo 5 della l.r. 28 dicembre 2015 n. 80” (Norme in materia di difesa del suolo, tutela della risorsa idrica e tutela della costa e degli abitati costieri);

RICHIAMATA la D.G.R.T. 25/2024 “Modifiche al reticolo idrografico e di gestione di cui alla legge regionale 27 dicembre 2012, n. 79, approvato con deliberazione del Consiglio regionale 11 luglio 2023, n. 55” ;

PREMESSO che con Decreto Dirigenziale n. 16307 del 22.09.2021 era stata rilasciata, ai soli fini idraulici, alla Carrara Marmi S.r.l. Unipersonale (Cod. Fisc. e P.IVA: 01209470457), con sede legale a Massa (MS) in Via Martiri di Cefalonia snc, la concessione di un' area (foglio 1 particella 262) interessata da due attraversamenti sul Torrente Secco (TN 23293), in località Arni, nel Comune di Stazzema (LU);

DATO ATTO che nel decreto dirigenziale suddetto si era stabilito che la concessione avesse la durata di 1 anno, a partire dal 22.09.2021;

VISTO il proprio decreto n.3344 del 01.03.2022 di rinnovo della concessione rilasciata con decreto n°16307 del 22.09.2021;

DATO ATTO che nel decreto dirigenziale n.3344 si era stabilito che la concessione fosse rinnovata per altri due anni, a partire dal 01.03.2022;

VISTA la pec del tecnico della società Carrara Marmi S.r.l. Unipersonale, acquisita al protocollo della Regione Toscana il 18.03.2024 con n. 176656, inviata per ottenere un ulteriore rinnovo della suddetta concessione;

PRESO ATTO che la società richiedente ha allegato la ricevuta di pagamento degli oneri istruttori (euro 75,00) e dell'imposta di bollo (euro 16,00 id. 01230626897698 del 29.02.2024) per l'istanza;

PRESO ATTO che la società richiedente in data 10.04.2024 ha provveduto al pagamento dei seguenti importi, le cui ricevute sono state acquisite al protocollo della Regione Toscana con n. 0223147 in data 15.04.2024:

€ 672,00 di canone anno 2024

€ 336,00 di imposta regionale anno 2024

€ 336,00 di cauzione

€ 25,00 di spese di istruttoria, a conguaglio di quanto versato il 18.03.2024;

PRESO ATTO che la società richiedente in data 10.04.2023 ha inoltrato l'attestazione dell'assolvimento dell'imposta di bollo (marca da bollo che ha l'id.n.0123062897676 e la data del 29.02.2024);

DATO ATTO che il Responsabile del procedimento è stato nominato con ordine di servizio n. 23 del 25/11/2022;

RILEVATO che sussistono i presupposti per il rinnovo della concessione e dell'autorizzazione all'esecuzione dei lavori, per ulteriori 2 anni, a partire dalla data del presente decreto, senza la necessità di adeguare le prescrizioni tecniche e generali contenute nel decreto 16307 del 22.09.2021;

DATO ATTO che il presente decreto è sostanzialmente conforme allo schema approvato con Decreto del Direttore n. 463 del 12/02/2016;

RILEVATO che l'inosservanza delle condizioni e prescrizioni cui è vincolato il presente provvedimento, al pari dell'inosservanza delle norme contenute nel Capo VII del R.D. 523/1904, comporterà denuncia all'Autorità Giudiziaria competente;

Tutto ciò premesso e considerato,

DECRETA

1. di rinnovare alla Carrara Marmi S.r.l. Unipersonale (Cod. Fisc. e P.IVA: 01209470457), con sede legale a Massa (MS) in via Martiri di Cefalonia snc, la concessione dell'area (foglio 1 particella 262) interessata da due attraversamenti sul Torrente Secco (TN 23293), in località Arni, nel Comune di Stazzema (LU) rilasciata da questo Settore con decreto dirigenziale n.16307 del 22.09.2021;
2. di stabilire che la durata della concessione non può essere superiore a 2 anni, a partire dalla data del presente decreto;
3. di stabilire che l'autorizzazione idraulica, alla realizzazione dei due attraversamenti, è rilasciata ai sensi e per gli effetti dell' art.93 del R.D. 523/1904, dell'art. 3, comma 2, della L.R. 41/2018 e dell'art.4 c.1 lettere a) e c) del regolamento n. 42/2018;
4. di dare atto che il presente provvedimento è rilasciato ai soli fini di tutela delle opere idrauliche e del buon regime delle acque pubbliche, giusto l'art. 2 del R.D. 523/1904 e pertanto fa salvi e impregiudicati i diritti di terzi; la società destinataria è tenuta a munirsi di tutti gli ulteriori titoli abilitativi e atti di assenso previsti dalle leggi vigenti;
5. di confermare le prescrizioni individuate nel decreto dirigenziale n.16307 del 22.09.2021;
6. di notificare il presente atto alla società e al tecnico incaricato dalla stessa, tramite pec;

7. di dare atto che, avverso il presente provvedimento, è ammesso ricorso nei confronti dell'autorità giudiziaria competente, nei termini di legge.

IL DIRIGENTE

**REGIONE TOSCANA**

DIREZIONE DIFESA DEL SUOLO E PROTEZIONE CIVILE

SETTORE GENIO CIVILE TOSCANA NORD

Responsabile di settore Enzo DI CARLO

Incarico: DECR. DIRIG. CENTRO DIREZIONALE n. 8656 del 21-05-2021

Decreto non soggetto a controllo ai sensi della D.G.R. n. 553/2016

Numero adozione: 10076 - Data adozione: 13/05/2024

Oggetto: R.D. 523/1904, L.R. 80/2015, D.P.G.R. 60/R/2016, L.R. 41/2018. Pratica n. 4242, SIDIT 1798/2024, procedimento 2961/2024. Concessione di porzioni di aree, appartenenti al Demanio idrico dello Stato, che verranno occupate da due condotte idriche, in attraversamento dei corsi d'acqua TN43268 e TN43269 ed autorizzazione idraulica per un impianto di pompaggio e un serbatoio, nella fascia di rispetto del corso d'acqua TN43269, in località Mirteto, nel Comune di Massa (MS).

Il presente atto è pubblicato integralmente sul BURT ai sensi degli articoli 4, 5 e 5 bis della l.r. 23/2007 e sulla banca dati degli atti amministrativi della Giunta regionale ai sensi dell'art.18 della l.r. 23/2007.

Data certificazione e pubblicazione in banca dati ai sensi L.R. 23/2007 e ss.mm.: 14/05/2024

Documento informatico firmato digitalmente ai sensi del testo unico D.P.R. 28 dicembre 2000, n. 445, del D.Lgs. 7 marzo 2005, n. 82 e norme collegate, il quale sostituisce il testo cartaceo e la firma autografa.

Numero interno di proposta: 2024AD011244

IL DIRIGENTE

VISTO il R.D. 523/1904 “Testo unico delle disposizioni di legge intorno alle opere idrauliche delle diverse categorie” e s.m.i.;

VISTA la L.R. 2/1971 " Istituzione dei tributi propri della Regione" emanata ai sensi dell'art. 2 della legge 16/05/1970 n. 281 con cui è istituita l'imposta regionale sulle concessioni statali per l'occupazione e l'uso dei beni del demanio e del patrimonio indisponibile dello Stato, situati nell'ambito territoriale della Regione, e s.m. e i.;

VISTA la L. 37/1994 “Norme per la tutela ambientale delle aree demaniali dei fiumi, torrenti, laghi e altre acque pubbliche”;

VISTO il D.Lgs 112/1998 "Conferimento di funzioni e compiti amministrativi dello Stato alle regioni ed agli enti locali", in attuazione del capo I della legge 15 marzo 1997, n. 59;

VISTA la L.R. 88/1998 “Attribuzione agli enti locali e disciplina generale delle funzioni amministrative e dei compiti in materia di urbanistica e pianificazione territoriale, protezione della natura e dell’ambiente, tutela dell’ambiente dagli inquinamenti e gestione dei rifiuti, risorse idriche e difesa del suolo, energia e risorse geotermiche, opere pubbliche, viabilità e trasporti conferite alla Regione dal D.Lgs 112/1998;

VISTO il D.Lgs. 152/2006 “Norme in materia ambientale”;

VISTA la L.R. 79/2012 “Nuova disciplina in materia di Consorzi di Bonifica. Modifiche alla L.R. 69/2008 e alla L.R.91/1998. Abrogazione della L.R. 34/1994” e ss.mm.ii.;

VISTA la L.R. 80/2015 "Norme in materia di difesa del suolo, tutela delle risorse idriche e tutela della costa e degli abitati costieri", ed in particolare l’art. 2 lett. i);

VISTA la L.R. 22/2015 “Riordino delle funzioni provinciali e attuazione della legge 7 aprile 2014, n.56 (Disposizioni sulle città metropolitane, sulle province, sulle unioni e fusioni di comuni). Modifiche alle leggi regionali 32/2002, 67/2003, 41/2005, 68/2011, 65/2014;

RICHIAMATA la D.G.R.T. 1341/2015 “Indirizzi operativi per lo svolgimento delle funzioni amministrative regionali in materia di difesa del suolo ai sensi dell'art. 9 comma 4) della L.R. 22/2015”;

RICHIAMATO il Decreto della Direzione Difesa del Suolo e Protezione Civile 463/2016 “Approvazione degli schemi di decreto per l'esercizio delle funzioni in materia di difesa del suolo e tutela della costa, di competenza della Direzione Difesa del suolo e Protezione Civile”;

RICHIAMATO il D.P.G.R. 60/R/2016 “Regolamento in attuazione dell’articolo 5 della legge regionale 28 dicembre 2015 n. 80 “Norme in materia di difesa del suolo, tutela delle risorse idrica e tutela della costa e degli abitati costieri” recante disciplina del rilascio delle concessioni per l’utilizzo del demanio idrico e criteri per la determinazione dei canoni, e successiva modifica con regolamento emanato con D.P.G.R. 08/08/2017 n. 45/R;

VISTA la L.R. 41/2018 “Disposizioni in materia di rischio di alluvioni e di tutela dei corsi d’acqua in attuazione del decreto legislativo 23 febbraio 2010 n. 49 (Attuazione della direttiva 2007/6 0/CE relativa alla valutazione e alla gestione dei rischi di alluvioni) modifiche alla L.R. 80/2015 e alla L.R. 65/2014”;

RICHIAMATO il D.P.G.R. 42/R/2018 “Regolamento per lo svolgimento delle attività di polizia idraulica, polizia delle acque, e servizio di piena, in attuazione dell'articolo 5 della L.R. 28 dicembre 2015, n. 80 “Norme in materia di difesa del suolo, tutela delle risorse idrica e tutela della costa e degli abitati costieri”;

RICHIAMATA la D.G.R.T 1555/2022 “Aggiornamento dei canoni per l'uso del demanio idrico ai sensi della l.r. n. 80/2015 e del d.p.g.r. n. 60/R/2016”;

RICHIAMATA la D.G.R.T. 25/2024 “Modifiche al reticolo idrografico e di gestione di cui alla legge regionale 27 dicembre 2012, n. 79, approvato con deliberazione del Consiglio regionale 11 luglio 2023, n. 55” ;

VISTA l’istanza di concessione idraulica, presentata dalla Società Gaia S.p.A., di seguito denominata “concessionario”, con sede legale in via G. Donizetti n. 16, nel Comune di Pietrasanta (LU), codice fiscale 01966240465, acquisita agli atti di questo Settore con prot. n. 0521722 il 16/11/2023 e perfezionata con pec del 16/01/2024 (prot. 0023418), alla quale sono stati allegati i seguenti elaborati, firmati dal tecnico incaricato, iscritto all’Ordine degli Ingegneri della Provincia di Massa Carrara al n. 598: elaborato grafico di dettaglio, perizia asseverata TN43268, perizia asseverata TN43269, documentazione fotografica, elaborato grafico con sezioni, relazione tecnica, elaborato grafico con planimetria generale, elaborato grafico con sezioni e profili longitudinali, elaborato grafico con particolari esecutivi acquedotto, nota tecnica, elaborato grafico con sezione idraulica condotte oggetto di mantenimento, determina AIT03/10/2022 ed estratto catastale;

RISCONTRATO che la società richiedente ha versato € 100,00 (cento/00) di oneri istruttori, tramite versamento su c.c.p. in data 09/11/2023 ed ha versato l’imposta di bollo di € 16,00 (sedici/00), sia per l’istanza che per il presente atto, in maniera virtuale di cui all’ Aut. AdE n. 18493 del 01/04/2005, come da dichiarazione sostitutiva del 15/11/2023;

DATO ATTO che il Responsabile del procedimento è stato nominato con ordine di servizio n. 23 del 25/11/2022;

PRESO ATTO che l’istanza è stata inoltrata per il rilascio di porzioni di aree, appartenenti al Demanio idrico dello Stato, catastalmente individuate al fg. 50 part. 393-394 e al fg. 58 part. 607-621, che verranno occupate da due condotte idriche, una in attraversamento del corso d’acqua identificato con il codice TN43268, in via foce (foglio 50 in prossimità delle particelle 393-394), l’altra in attraversamento del corso d’acqua identificato con il codice TN43269, in via Torreggiano (foglio 58 in prossimità delle particelle 607-621), in località Mirteto, nel Comune di Massa (MS);

PRESO ATTO che è necessaria anche l’autorizzazione idraulica per l’occupazione delle porzioni di aree, appartenenti al Demanio idrico dello Stato, nella fascia di rispetto del corso d’acqua identificato con il codice TN43269, occupate da un impianto di pompaggio (foglio 58, in prossimità della particella 567) e da un serbatoio (foglio 50 in prossimità della particella 393), in località Mirteto, nel Comune di Massa (MS);

CONSIDERATO che il tecnico progettista ha attestato le condizioni di compatibilità idraulica dell’uso richiesto dell’area del Demanio idrico, di cui all’art. 3 comma 5 della L.R. 41/18;

DATO ATTO che la concessione, delle porzioni di aree demaniali, può essere rilasciata con assegnazione diretta in quanto rientra tra quelle previste dall’art. 13 del DPGR 60/R/2016 (regolamento);

VISTO in particolare l’art. 24 comma 6 del succitato regolamento ai sensi del quale la concessione è rilasciata senza il disciplinare, dando atto che il presente decreto contiene gli elementi essenziali e le clausole che regolano il rapporto giuridico tra la Regione Toscana, in qualità di Amministrazione concedente, di seguito denominata “concedente” e il concessionario;

RITENUTO, sulla base dell’esperita istruttoria, di stabilire in anni 19 (diciannove) la durata della concessione, che potrà essere rinnovata nei soli casi previsti dal Regolamento e con le modalità nel medesimo stabilite, esclusivamente a seguito di istanza da presentare almeno 30 (trenta) giorni prima della scadenza del termine di concessione;

RILEVATO che gli elaborati progettuali, nella loro stesura finale, quelli che descrivono l'esecuzione delle opere per la richiesta in oggetto ed ai quali si riferisce il seguente atto sono quelli sopra riportati e che, a seguito della verifica della completezza della documentazione, è stato assegnato alla pratica idraulica il n. 4242, SIDIT 1798/2024, procedimento 2961/2024 ;

DATO ATTO che, nella realizzazione degli attraversamenti, dovranno essere osservate le prescrizioni di seguito riportate e le disposizioni disciplinate dal Capo VII del RD. 523/1904 e dalla normativa nazionale e regionale di riferimento:

PRESCRIZIONI TECNICHE

- durante l'esecuzione dei lavori non dovrà essere mai impedito o ostacolato il regolare deflusso delle acque né essere mai ridotta l'efficienza idraulica del tratto di corso d'acqua interessato dai lavori;
- durante l'esecuzione dei lavori dovranno essere messi in atto tutti gli accorgimenti e le precauzioni necessarie affinché l'interferenza con la dinamica fluviale non determini aggravio di rischio idraulico ed in generale pericolo per l'incolumità delle persone e danni ai beni pubblici e privati;
- tutte le opere provvisorie occorrenti per l'esecuzione dei lavori dovranno ingombrare il meno possibile l'alveo del corso d'acqua ed in ogni caso dovranno essere rimosse a lavori ultimati e comunque prima del sopraggiungere delle piene;
- tutti i lavori dovranno essere eseguiti a perfetta regola d'arte secondo le normative, le specifiche e le linee guida esistenti per i materiali da costruzione e le modalità realizzative;
- al termine dei lavori eventuali materiali di risulta dovranno essere allontanati dal cantiere e ripristinato lo stato dei luoghi;
- dovrà essere sempre garantito l'accesso all'alveo al personale del Genio Civile Toscana Nord od altro da tali Ente individuato, addetto alla vigilanza e alla manutenzione del corso d'acqua;
- i lavori che in qualsiasi modo interesseranno l'alveo del corso d'acqua dovranno essere eseguiti in condizioni meteorologiche favorevoli;
- i lavori dovranno essere svolti in conformità alle disposizioni per la salvaguardia dell'ittiofauna contenute all'art 14 della legge regionale 3 gennaio 2005, n°7 e dovranno essere adottati tutti gli accorgimenti necessari al fine di evitare intorbidamenti che possano arrecare danno alla fauna ittica;
- al termine dei lavori dovrà essere ripristinato lo stato dei luoghi interessato dal cantiere e da occupazioni temporanee, comprensivo di tutte quelle aree che hanno visto il passaggio dei mezzi sia lungo le rive degli alvei che sulle viabilità di accesso;
- dovranno essere utilizzati preferibilmente mezzi d'opera leggeri;
- i lavori dovranno essere realizzati così come rappresentati negli elaborati grafici presenti;

PRESCRIZIONI TECNICHE PARTICOLARI

- il rilascio della concessione per gli attraversamenti in progetto è condizionato al regime concessorio della copertura esistente, pertanto, qualora la stessa dovesse essere rimossa o adeguata, anche gli attraversamenti potranno essere conseguentemente modificati, a totale onere della società richiedente la concessione;

PRESCRIZIONI GENERALI

- l'autorizzazione di cui al presente atto riguarda esclusivamente l'esecuzione ed il mantenimento delle opere indicate in premessa, per cui ogni variazione od ogni ulteriore opera o attività non indicata negli elaborati progettuali inoltrati dovrà essere sottoposta ad ulteriore esame del Settore Genio Civile per la nuova eventuale autorizzazione prima della esecuzione;
- i lavori dovranno iniziare entro 1 anno e terminare entro 3 anni, dalla data del presente atto, pena la perdita di validità dello stesso; nel caso in cui le opere non fossero ancora iniziate entro tale scadenza, l'autorizzazione dovrà essere considerata automaticamente decaduta, senza ulteriore comunicazione da parte dello scrivente ufficio;

-l'autorizzazione di cui al presente atto ha validità 3 anni, dalla data del presente atto, a pena di decadenza, senza ulteriori comunicazione da parte dello scrivente Ufficio, salvo richiesta di rinnovo da presentarsi almeno 30 giorni prima della scadenza;

-le opere saranno eseguite a totale cura e spese della società richiedente;

-la società richiedente dovrà comunicare allo scrivente Settore la data di inizio lavori con un anticipo di almeno giorni 15, la data di fine lavori entro giorni 15 dalla loro ultimazione e trasmettere copia della dichiarazione di rispondenza delle opere stesse a quanto oggetto di autorizzazione e dell'avvenuto recepimento delle prescrizioni contenute nel presente atto;

-la società richiedente, ai fini dell'esecuzione delle opere, è tenuta a munirsi di tutti i titoli abilitativi, autorizzativi e degli atti di assenso, comunque denominati, previsti dalle leggi vigenti;

-con il presente decreto si intendono autorizzati, per tutta la durata della concessione, tutti gli interventi manutentivi ordinari che si rendessero necessari al corretto esercizio del bene concesso, nel rispetto comunque delle normative vigenti al momento;

-il concessionario dovrà comunicare preventivamente a questa Amministrazione, la data d'inizio dei predetti lavori manutentivi e dovrà altresì presentare, a corredo di tale comunicazione, documentazione tecnica esplicativa;

Il Concessionario è tenuto:

-ad assumere la custodia delle porzioni di aree demaniali rilasciate in concessione e delle opere realizzate, mantenendole in buono stato, preservandole dal pericolo di distruzione o danneggiamento, salvaguardandole da intrusioni e manomissioni da parte di soggetti non autorizzati, a propria cura e spese;

- a consentire l'accesso al personale di vigilanza incaricato dal Settore competente, al fine di verificare lo stato di manutenzione delle porzioni di aree e individuare in capo al concessionario interventi eventualmente necessari per garantire il buon regime delle acque;

- a sollevare la Regione Toscana da ogni onere e responsabilità per qualsiasi danno derivante alle persone ed alla proprietà pubblica e privata a seguito di inadeguata manutenzione o di inadeguata custodia delle porzioni di aree, assumendosi gli oneri del risarcimento;

- a rispettare le leggi ed i regolamenti ed ordinamenti di polizia urbana e di pubblica sicurezza, nonché la normativa in materia di polizia delle acque di cui al R.D. 523/1904, al R.D. 1775/1933, tenendo indenne la Regione da ogni conseguenza determinata dalla inosservanza di essi;

- non mutare la destinazione delle porzioni di aree o del bene in concessione;

- assumere gli oneri di qualsiasi natura gravanti sul bene, ivi compresi gli oneri tributari;

- non può cedere né sub concedere, neppure parzialmente, le porzioni di aree in concessione;

- assume gli oneri di manutenzione ordinaria e straordinaria dei beni e delle porzioni di aree demaniali interessate, nonché delle opere e degli impianti ivi presenti;

STABILITO che le opere addizionali e di miglioramento autorizzate saranno acquisite al Demanio senza che il concessionario possa avere diritto a rimborsi o indennizzi; qualora il concessionario esegua le predette opere senza autorizzazione è tenuto alla rimessa in pristino, a propria cura e spese, fatte salve le sanzioni penali ai sensi della normativa vigente.

STABILITO che alla scadenza della concessione, per decorrenza del termine, per rinuncia, revoca o decadenza, il concessionario è obbligato a ripristinare, a proprie spese, le aree e i luoghi occupati nel termine assegnato nel provvedimento di concessione; qualora il concessionario non provveda, il settore competente provvederà all'esecuzione d'ufficio ai sensi del regio decreto 14 aprile 1910, n. 639 (Approvazione del testo unico delle disposizioni di legge relative alla riscossione delle entrate patrimoniali dello Stato) con diritto di rivalsa sul concessionario inadempiente;

DATO ATTO che il Settore competente, può d'ufficio o su istanza del Concessionario valutare l'acquisizione al Demanio dei manufatti realizzati dal concessionario medesimo, qualora non derivi alcun onere per la Regione e senza che possa essere riconosciuto alcun compenso o indennizzo a favore del Concessionario;

DATO ATTO che l'inadempimento da parte del Concessionario degli obblighi previsti dal presente decreto di concessione, costituisce causa di decadenza, che si verifica in particolare nei seguenti casi:

- a) violazione delle disposizioni e prescrizioni contenute in disposizioni legislative, regolamentari e nel presente decreto;
 - b) violazione del divieto di cessione della Concessione e di sub-concessione anche parziale dell'area;
 - c) esecuzione dei lavori in difformità del progetto autorizzato;
- Prima di dichiarare la decadenza con apposito decreto, la Concedente comunicherà un termine non inferiore a 30 giorni entro il quale il Concessionario potrà presentare le proprie deduzioni;

STABILITO che il Concedente potrà disporre, mediante atto amministrativo, la revoca della presente concessione in qualunque momento, con effetto immediato, qualora intervengano ragioni di regimazione idraulica del corso d'acqua interessato o che l'opera stessa sia in seguito giudicata incompatibile per il buon regime idraulico del corso d'acqua interessato o ragioni di pubblica utilità o per qualsiasi ragione di pubblico interesse;

DATO ATTO che, nel periodo di validità della concessione, il canone dovrà essere corrisposto anche se il Concessionario non possa o non voglia fare uso in tutto o in parte della concessione e che, in caso di rinuncia, il pagamento del canone è dovuto fino alla data di presentazione della relativa richiesta;

RICHIAMATO l'articolo 1 della L.R. 30/12/1971 n. 2, che istituisce l'imposta regionale sulle concessioni statali per l'occupazione e l'uso dei beni del demanio e del patrimonio indisponibile dello Stato, situati nell'ambito territoriale della Regione commisurandola al 50% del canone di concessione;

DATO ATTO che, ai sensi dell'art. 28 comma 6 del D.P.G.R. 60/R/2016, per le concessioni di durata superiore ad un anno il canone sarà aggiornato annualmente sulla base del tasso di inflazione programmato;

RITENUTO di commisurare ad una annualità del canone il deposito cauzionale, di cui all'art. 31 del D.P.G.R. 60/R/2016, versato dal concessionario a garanzia del regolare pagamento del canone e/o a titolo di rimborso delle spese eventualmente sostenute da questa Amministrazione e da reintegrare fino alla suddetta misura nel caso di prelievi parziali di somme, nel corso della concessione;

DATO ATTO che il canone demaniale, determinato sulla base dell'allegato A alla D.G.R.T 1555/2022, che il concessionario dovrà corrispondere alla Regione Toscana per l'occupazione delle porzioni di aree con gli attraversamenti, è di € 1,075,20 (importo compreso della riduzione del 20% di cui all'art. 29 c.5 del D.P.G.R. 60/R/2016);

RISCONTRATO che la società richiedente ha ottemperato al pagamento dei seguenti importi, le cui ricevute sono pervenute il 16/02/2024 prot. 0114576:

€ 985,60 quale rateo di 11/12 del canone per l'anno 2024;

€ 1.075,20 quale deposito cauzionale, richiesto a garanzia del regolare pagamento del canone e/o a titolo di rimborso delle spese eventualmente sostenute da questa Amministrazione;

€ 492,80 quale imposta regionale per l'anno 2024;

€ 1.418,75 quale indennità di occupazione per le annualità dal 2019 al 2024;

€ 479,02 quale imposta regionale 2021, 2022, 2023 e 2024;

€ 456,58 quale di spese di registrazione, considerato che il presente atto è soggetto a registrazione fiscale, ai sensi di legge (art. 5 D.P.R. 26 aprile 1986, n. 131);

DATO ATTO che il presente atto è sostanzialmente conforme allo schema approvato con Decreto del Direttore n. 463 del 12/02/2016;

RILEVATO che l'inosservanza delle condizioni e prescrizioni cui è vincolato il presente provvedimento, al pari dell'inosservanza delle norme contenute nel Capo VII del R.D. 523/1904, comporterà denuncia all'Autorità Giudiziaria competente;

Tutto ciò premesso e considerato,

DECRETA

1. -di rilasciare a Gaia S.p.A., con sede legale in via G. Donizetti n. 16, nel Comune di Pietrasanta (LU), con codice fiscale 01966240465, la concessione di porzioni di aree, appartenenti al Demanio idrico dello Stato, catastralmente individuate al fg. 50 part. 393-394 e al fg. 58 part. 607-621, che verranno occupate da due condotte idriche, una in attraversamento del corso d'acqua identificato con il codice TN43268, in via foce (foglio 50 in prossimità delle particelle 393-394), l'altra in attraversamento del corso d'acqua identificato con il codice TN43269, in via Torreggiano (foglio 58 in prossimità delle particelle 607-621), in località Mirteto, nel Comune di Massa (MS);
2. -di rilasciare l'autorizzazione idraulica, ai sensi e per gli effetti dell'art. 93 del R.D. 523/1904 e dell'art. 3 comma 2 della L.R. 41/2018, anche per l'occupazione delle porzioni di aree, appartenenti al Demanio idrico dello Stato, nella fascia di rispetto del corso d'acqua identificato con il codice TN43269, occupate da un impianto di pompaggio (foglio 58, in prossimità della particella 567) e da un serbatoio (foglio 50 in prossimità della particella 393), in località Mirteto, nel Comune di Massa (MS);
3. -di stabilire che la concessione delle suddette porzioni di aree, avrà la durata di anni 19 anni, a decorrere dalla data del presente decreto, a fronte del pagamento del canone demaniale annuo pari ad € 1.075,20, che verrà maggiorato dall'incremento annuale ISTAT e/o salvo future e diverse modifiche o rivalutazioni;
4. -di dare atto che la concessione di cui al presente atto, è rilasciata ai soli fini di tutela delle opere idrauliche e del buon regime delle acque pubbliche, giusto l'art. 2 del R.D. 523/1904 e pertanto fa salvi e impregiudicati i diritti di terzi; il destinatario è tenuto a munirsi di tutti gli ulteriori titoli abilitativi e atti di assenso previsti dalle leggi vigenti;
5. -di dare atto che l'autorizzazione di cui al presente atto ha validità 3 anni, dalla data del presente atto, a pena di decadenza, senza ulteriori comunicazione da parte dello scrivente Ufficio, salvo richiesta di rinnovo da presentarsi almeno 30 giorni prima della scadenza;
6. -di stabilire che i lavori, di cui alla presente autorizzazione, dovranno iniziare entro 1 anno e terminare entro 3 anni, dalla data del presente atto e che superati tali termini ne decade automaticamente la validità, senza necessità di ulteriori comunicazioni da parte di questo Settore, fatta salva la possibilità di motivata richiesta di rinnovo da parte della società richiedente;
7. -di stabilire che nella realizzazione degli attraversamenti, dovranno essere osservate le prescrizioni in narrativa riportate e le disposizioni disciplinate dal Capo VII del R.D. 523/1904 e dalla normativa nazionale e regionale di riferimento;
8. -di dare atto che la società richiedente è a conoscenza che, ferme restando le vigenti disposizioni urbanistiche del Comune interessato, in assenza della presente concessione/autorizzazione non possono iniziare i lavori;
9. -di procedere alla registrazione fiscale del presente provvedimento, ai sensi dell'art. 2, parte II della Tariffa del D.P.R. 131/1986, considerato che l'ammontare dell'imposta proporzionale dovuta, per l'intera durata della concessione, risulta superiore alla misura fissa di € 200,00;

10. -di notificare il presente atto alla società richiedente, tramite pec;
11. -di dare atto che, avverso il presente provvedimento, è ammesso ricorso nei confronti dell'autorità giudiziaria competente, nei termini di legge.

IL DIRIGENTE



REGIONE TOSCANA

DIREZIONE DIFESA DEL SUOLO E PROTEZIONE CIVILE

SETTORE GENIO CIVILE VALDARNO SUPERIORE

Responsabile di settore Gennarino COSTABILE

Incarico: DECR. DIRIG. CENTRO DIREZIONALE n. 8656 del 21-05-2021

Decreto non soggetto a controllo ai sensi della D.G.R. n. 553/2016

Numero adozione: 10078 - Data adozione: 10/05/2024

Oggetto: R.D. 11/12/33 n. 1775, sulle acque pubbliche - Concessione di derivazione di acqua pubblica sotterranea da n. 1 pozzo ubicato in Comune di Cortona (AR), località Montalla. Approvazione del Disciplinare di concessione. Procedimento/Pratica SiDIT n. 1265/2024-13214/2020 (Codice locale n. CSA2024_00004).

Il presente atto è pubblicato integralmente sul BURT ai sensi degli articoli 4, 5 e 5 bis della l.r. 23/2007 e sulla banca dati degli atti amministrativi della Giunta regionale ai sensi dell'art.18 della l.r. 23/2007. E' escluso dalla pubblicazione l'allegato A nel rispetto dei limiti alla trasparenza posti dalla normativa statale.

Data certificazione e pubblicazione in banca dati ai sensi L.R. 23/2007 e ss.mm.: 14/05/2024

Documento informatico firmato digitalmente ai sensi del testo unico D.P.R. 28 dicembre 2000,n. 445, del D.Lgs. 7 marzo 2005, n. 82 e norme collegate, il quale sostituisce il testo cartaceo e la firma autografa.

Numero interno di proposta: 2024AD011323

IL DIRIGENTE

VISTO il R.D. 11 dicembre 1933 n. 1775 "Testo unico delle disposizioni sulle acque e impianti elettrici";

VISTA la L. 7 agosto 1990 n. 241 e ss. mm.ii.;

VISTO il D.Lgs 31 marzo 1998 n. 112 "Conferimento di funzioni e compiti amministrativi dello Stato alle regioni ed agli enti locali", in attuazione del capo I della legge 15 marzo 1997, n. 59;

VISTA la Deliberazione del Consiglio della Regione Toscana 25 gennaio 2005 n. 6 "Approvazione del piano di tutela delle acque";

VISTO il D.Lgs. 3 aprile 2006 n. 152 "Norme in materia ambientale";

VISTA la L.R. 3 marzo 2015 n. 22 "Riordino delle funzioni provinciali e attuazione della legge 7 aprile 2014 n. 56";

VISTA la L.R. 28 dicembre 2015 n. 80 "Norme in materia di difesa del suolo, tutela delle risorse idriche e tutela della costa e degli abitati costieri";

VISTI i regolamenti della Regione Toscana:

- 21 aprile 2015, n. 51/R "Regolamento di attuazione dell'articolo 11, comma 1, lettere e) ed f) della legge regionale 28 dicembre 2015 n. 80. Disciplina degli obblighi di misurazione delle portate e dei volumi dei prelievi e delle restituzioni di acqua pubblica e delle modalità di trasmissione dei risultati delle misurazioni";

- 16 agosto 2016, n. 61/R "Regolamento di attuazione dell'articolo 11, commi 1 e 2, della legge regionale 28 dicembre 2015 n. 80 (Norme in materia di difesa del suolo, tutela delle risorse idriche e tutela della costa e degli abitati costieri) recante disposizioni per l'utilizzo razionale della risorsa idrica e per la disciplina dei procedimenti di rilascio dei titoli concessori e autorizzatori per l'uso di acqua. Modifiche al D.P.G.R. 51/R/2015";

VISTA la delibera della Giunta regionale 21/01/2019 n. 58, pubblicata nel Burt il 30/01/2019, recante "Indirizzi di prima applicazione per la valutazione ambientale ex ante delle derivazioni idriche e l'individuazione del deflusso ecologico in relazione agli obiettivi di qualità ambientale definiti dai Piani di gestione delle Acque delle autorità di Distretto Idrografico ricadenti nel territorio della Regione Toscana";

VISTA la delibera della Giunta Regionale del 1 ottobre 2018 n. 1068 "Delibera di determinazione dei canoni sulle utilizzazioni delle acque per l'annualità 2018" e successive delibere di aggiornamento dei canoni sulla base del tasso di inflazione programmata (TIP);

CONSIDERATO che con domanda in data 22/02/2024 al numero protocollo 0129145 la richiedente impresa individuale agricola, come meglio identificata nell'allegato al presente atto per farne parte integrante e sostanziale (allegato A), ha fatto richiesta di concessione da acque sotterranee tramite un pozzo ubicato nel Comune di Cortona (AR), Località Montalla, nel terreno individuato al N.C.T nel foglio n. 145, particella n. 300, ad uso agricolo;

VISTI gli esiti dell'istruttoria svolta dall'Ufficio e le caratteristiche della derivazione che possono essere così sintetizzate:

- la quantità di acqua da derivare, sulla quale è calcolato il canone di concessione, è fissata in misura della portata media di 0,029 l/s, per un fabbisogno di 900 metri cubi annui, destinati ad uso agricolo;

CONSIDERATO CHE la richiedente ha versato in data 06/05/2024 la somma di € 85,24 (*euro ottantacinque virgola ventiquattro centesimi*) tramite piattaforma IRIS di pagoPA con Id Debito n. CAA0000110 intestato a Regione Toscana, a titolo di cauzione a garanzia del pagamento del canone di concessione di derivazione d'acqua pubblica ai sensi dell'art. 60 della D.P.G.R. 61/R/2016 e della D.G.R.T. n. 1068/2018 e degli obblighi assunti con il disciplinare di concessione,

somma che sarà restituita alla scadenza della concessione senza rinnovo;

DATO ATTO CHE il titolare dell'impresa richiedente ha sottoscritto il Disciplinare conservato agli atti e allegato al presente decreto per farne parte integrante e sostanziale (allegato A), contenente gli obblighi e le condizioni cui è vincolata la concessione di acque pubbliche di cui all'oggetto;

DATO ATTO CHE il Disciplinare in questione è conforme allo schema tipo approvato con Delibera G.R.T. n. 194 del 16/03/2016;

RITENUTA l'istanza presentata meritevole di approvazione;

DATO ATTO che il responsabile del procedimento amministrativo, ai sensi della Legge 241/1990 e s.m.i., è il titolare di incarico di Elevata Qualificazione in "Procedure tecnico autorizzative in materia di acque - Valdarno Superiore";

DATO ATTO CHE l'imposta di bollo relativa al presente atto è stata regolarmente assolta;

Tutto ciò premesso e considerato

DECRETA

1. di rilasciare, entro i limiti di disponibilità dell'acqua e fatti salvi i diritti di terzi, alla richiedente impresa individuale agricola, come meglio identificata nell'allegato al presente atto per farne parte integrante e sostanziale (allegato A), la concessione di acque sotterranee tramite un pozzo ubicato al foglio n. 145, particella n. 300, in Comune di Cortona (AR), Località Montalla, per uso agricolo, per una portata media di 0,029 l/s di acqua sulla base della quale sarà calcolato il canone di concessione;
2. di stabilire la durata della concessione in anni 15 con decorrenza dalla data del presente atto;
3. di approvare il Disciplinare conservato agli atti dell'ufficio scrivente e allegato al presente decreto per farne parte integrante e sostanziale (allegato A), contenente gli obblighi e le condizioni cui è vincolata la concessione di acque pubbliche di cui all'oggetto;
4. di dichiarare che gli obblighi derivanti dalla presente concessione sono regolati come stabilito nel Disciplinare di Concessione richiamato e approvato al precedente punto 3;
5. di dichiarare che ai sensi della D.G.R. n. 1068/2018 e successive delibere di aggiornamento dei canoni sulla base del tasso di inflazione programmata (TIP), il canone annuo è stabilito nella misura di € 85,24 (*euro ottantacinque virgola ventiquattro centesimi*);
6. di dichiarare che la Regione Toscana resta sollevata da ogni onere e responsabilità in dipendenza dell'attingimento, inclusi gli eventuali danni verso terzi e qualsiasi altro danno si possa verificare, durante l'esercizio della derivazione, alle persone ed alla proprietà pubblica e privata, che saranno in ogni caso posti a carico del Concessionario;
7. di trasmettere il presente provvedimento al Concessionario e al Comune di Cortona.

Avverso il presente provvedimento è ammesso ricorso nei confronti dell'autorità giudiziaria competente nei termini di legge.

IL DIRIGENTE

Allegati n. 1

A

Disciplinare di concessione

61481c12133d49444de5b4db8e920e0e04367acb2c8e258c578b915362b823bc



REGIONE TOSCANA

DIREZIONE DIFESA DEL SUOLO E PROTEZIONE CIVILE

SETTORE GENIO CIVILE TOSCANA NORD

Responsabile di settore Enzo DI CARLO

Incarico: DECR. DIRIG. CENTRO DIREZIONALE n. 8656 del 21-05-2021

Decreto non soggetto a controllo ai sensi della D.G.R. n. 553/2016

Numero adozione: 10082 - Data adozione: 13/05/2024

Oggetto: R.D. 523/1904 - L. 37/1994 - L.R. 41/2018 - Pratica idraulica n. 4425 - SIDIT 806/2024.
Concessione ed autorizzazione idraulica per attraversamento utilizzando manufatto esistente con tubazione gas metano del corso d'acqua denominato Fosso di Casale (TN38604) in Via dei Pellegrini nel Comune di Lucca (LU)

Il presente atto è pubblicato integralmente sul BURT ai sensi degli articoli 4, 5 e 5 bis della l.r. 23/2007 e sulla banca dati degli atti amministrativi della Giunta regionale ai sensi dell'art.18 della l.r. 23/2007.

Data certificazione e pubblicazione in banca dati ai sensi L.R. 23/2007 e ss.mm.: 14/05/2024

Documento informatico firmato digitalmente ai sensi del testo unico D.P.R. 28 dicembre 2000, n. 445, del D.Lgs. 7 marzo 2005, n. 82 e norme collegate, il quale sostituisce il testo cartaceo e la firma autografa.

Numero interno di proposta: 2024AD011249

IL DIRIGENTE

VISTO il R.D. 523/1904 “Testo unico delle disposizioni di legge intorno alle opere idrauliche delle diverse categorie” e s.m.i.;

VISTA la L. 37/94 “Norme per la tutela ambientale delle aree demaniali dei fiumi, torrenti, laghi e altre acque pubbliche”;

VISTA la L.R. 79/2012 “Nuova disciplina in materia di consorzi di bonifica. Modifiche alla L.R. 69/2008 e alla L.R. 91/1998. Abrogazione della L.R. 34/1994”;

VISTA la L.R. 80/2015 “Norme in materia di difesa del suolo, tutela delle risorse idriche e tutela della costa e degli abitati costieri”, ed in particolare l’art. 2 lett. i);

RICHIAMATO il Regolamento emanato con D.P.G.R. 12 agosto 2016 n. 60/R “Regolamento in attuazione dell’articolo 5 della Legge Regionale 28 dicembre 2015 n. 80 “Norme in materia di difesa del suolo, tutela delle risorse idrica e tutela della costa e degli abitati costieri” recante disciplina del rilascio delle concessioni per l’utilizzo del demanio idrico e criteri per la determinazione dei canoni, e successiva modifica con regolamento emanato con D.P.G.R. 08/08/2017 n. 45/R;

VISTA la L.R. 41/2018 “Disposizioni in materia di rischio di alluvioni e di tutela dei corsi d’acqua in attuazione del decreto legislativo 23 febbraio 2010, n. 49 (Attuazione della direttiva 2007/60/CE relativa alla valutazione e alla gestione dei rischi di alluvioni). Modifiche alla L.R. 80/2015 e alla L.R. 65/2014”;

RICHIAMATO il D.P.G.R. 42/R del 25/07/2018 “Regolamento per lo svolgimento delle attività di polizia idraulica, polizia delle acque, e servizio di piena, in attuazione dell’articolo 5 della Legge Regionale 28 dicembre 2015, n. 80 (Norme in materia di difesa del suolo, tutela delle risorse idrica e tutela della costa e degli abitati costieri)”;

VISTA la D.G.R.T. n. 1414 del 17/12/2018 – Disposizioni in materia di concessioni per l’occupazione del Demanio idrico – Modifiche alla D.G.R.T. 888/2017 “Determinazione dei canoni per l’uso del demanio idrico”;

VISTA la D.G.R.T. n. 1219 del 02/11/2022 “Aggiornamento dei canoni e degli indennizzi del demanio idrico al tasso di inflazione programmata per l’annualità 2022, ai sensi dell’articolo 6, comma 2 della L.R. 28 dicembre 2015 n. 80 ”;

VISTA la D.G.R.T. n. 1555 del 27/12/2022 “Aggiornamento dei canoni per l’uso del demanio idrico ai sensi della l.r. n. 80/2015 e del d.p.g.r. n. 60/R/2016 ”;

VISTA la D.C.R.T. n. 25 del 23/04/2024: "Modifiche al reticolo idrografico e di gestione di cui alla legge regionale 27 dicembre 2012 n. 79, approvato con deliberazione del Consiglio regionale n. 55 del 11/07/2023";

VISTA l’istanza, presentata dalla Società GESAM Reti S.p.A. con sede legale in viale Nottolini, 34 Lucca, codice fiscale/partita IVA 01581890462, sia per la richiesta di concessione per l’uso a titolo esclusivo e temporaneo dell’area appartenente al Demanio dello Stato Ramo Idrico relativa

all'attraversamento utilizzando manufatto esistente con tubazione gas metano del corso d'acqua denominato Fosso di Casale (TN38604) in Via dei Pellegrini nel Comune di Lucca (LU), che di autorizzazione idraulica per lo svolgimento dei lavori per la realizzazione di collegamento con attraversamento del corso d'acqua di cui sopra nel Comune di Lucca (LU), recepita al protocollo Regionale AOOGR al n. 135827 del 27/02/2024 con la quale è stata trasmessa la documentazione progettuale costituita dai seguenti elaborati a firma del tecnico incaricato, iscritto all'Albo dei Geometri della Provincia di Lucca al n. A/850:

- Relazione Tecnica descrittiva;
- Tavola corografia, Catastale, Planimetria, Sezioni, Prospetti e Documentazione fotografica;
- Dichiarazione tecnica di compatibilità idraulica ai sensi L.R. 41/2018;

DATO ATTO che la richiesta è volta ad ottenere l'uso a titolo esclusivo dell'area appartenente al Demanio dello Stato – Ramo idrico di pertinenza del corso d'acqua denominato Fosso di Casale (TN38604) in Via dei Pellegrini nel Comune di Lucca (LU), relativa ai lavori per la realizzazione di collegamento con attraversamento del corso d'acqua di cui sopra nel Comune di Lucca (LU) – individuati al NCEU sul Foglio 119 Particelle 228-421 del Comune di Lucca (LU);

PRESO ATTO che il richiedente ha provveduto al versamento di € 100,00 (euro cento/00) del 08/02/2024 tramite bonifico su IBAN IT8900760102800001031575820 per oneri istruttori ed € 16,00 (euro sedici/00) con marca da bollo avente Id. 01211156465365 del 13/09/2023 per l'imposta di bollo su domanda;

DATO ATTO che il Responsabile del Procedimento è stato nominato con Ordine di servizio n. 23 del 25/11/2022;

CONSIDERATO che le condizioni di cui all'art. 3 comma 5 della L.R. 41/18 sono state verificate dal tecnico progettista;

DATO ATTO che la concessione dell'area demaniale può essere assentita con assegnazione diretta in quanto rientra tra quelle previste dall'art. 13 del Regolamento 60/R/2016 e successiva modifica;

VISTO in particolare l'art. 24 comma 6 del succitato Regolamento, ai sensi del quale la Concessione è rilasciata senza il disciplinare, dando atto che il presente decreto contiene gli elementi essenziali e le clausole che regolano il rapporto giuridico tra la Regione Toscana, in qualità di Amministrazione concedente e Concessionario;

RILEVATO che gli elaborati progettuali nella loro stesura finale, quelli che descrivono l'esecuzione delle opere per la richiesta in oggetto, ed ai quali si riferisce il seguente atto sono quelli sopra riportati e che, a seguito della verifica della completezza della documentazione, è stato assegnato alla Pratica idraulica il n. 4425 – SIDIT 806/2024;

CONSIDERATO che:

- gli interventi previsti rientrano tra quelli autorizzabili ai sensi dell'art. 3 comma 2 della L.R. 41/2018;
- il progetto delle opere in oggetto presenta i requisiti per essere autorizzato con le prescrizioni di seguito riportate;
- la realizzazione dei lavori in oggetto è disciplinata dal Capo VII del R.D 523/1904 e dalla normativa regionale di riferimento;

DATO ATTO che, nella realizzazione delle opere dovranno essere osservate le prescrizioni tecniche, prescrizioni tecniche particolari e prescrizioni generali di seguito riportate e le disposizioni disciplinate dal Capo VII del RD. 523/1904 e dalla normativa nazionale e regionale di riferimento:

PRESCRIZIONI TECNICHE:

- durante l'esecuzione dei lavori non dovrà essere mai impedito o ostacolato il regolare deflusso delle acque né essere mai ridotta l'efficienza idraulica del tratto di corso d'acqua interessato dai lavori;
- durante l'esecuzione dei lavori dovranno essere messi in atto tutti gli accorgimenti e le precauzioni necessarie affinché l'interferenza con la dinamica fluviale non determini aggravio di rischio idraulico ed in generale pericolo per l'incolumità delle persone e danni ai beni pubblici e privati;
- tutte le opere provvisorie occorrenti per l'esecuzione dei lavori dovranno ingombrare il meno possibile l'alveo del corso d'acqua ed in ogni caso dovranno essere rimosse a lavori ultimati e comunque prima del sopraggiungere delle piene;
- tutti i lavori dovranno essere eseguiti a perfetta regola d'arte secondo le normative, le specifiche e le linee guida esistenti per i materiali da costruzione e le modalità realizzative. Le opere finite dovranno risultare conformi ai disegni esaminati;
- al termine dei lavori eventuali materiali di risulta dovranno essere allontanati dal cantiere e ripristinato lo stato dei luoghi;
- dovrà essere sempre garantito l'accesso all'alveo al personale di vigilanza del Genio Civile Toscana Nord od altro da tali Enti individuati, addetto alla vigilanza e alla manutenzione del corso d'acqua;
- i lavori che in qualsiasi modo interesseranno l'alveo del corso d'acqua dovranno essere eseguiti in condizioni meteorologiche favorevoli;
- i lavori dovranno essere svolti in conformità alle disposizioni per la salvaguardia dell'ittiofauna contenute e dovranno essere adottati tutti gli accorgimenti necessari al fine di evitare intorbidamenti che possano arrecare danno alla fauna ittica;
- prescrizioni sul taglio di alberature: eventuali autorizzazioni presso gli enti preposti sono a carico del richiedente;
- al termine dei lavori dovrà essere ripristinato lo stato dei luoghi interessato dal cantiere e da occupazioni temporanee, comprensivo di tutte quelle aree che hanno visto il passaggio dei mezzi sia lungo le rive degli alvei che sulle viabilità di accesso;
- divieto di transito per mezzi pesanti in particolare su argini imbibiti;
- i lavori dovranno essere realizzati così come rappresentati negli elaborati grafici presenti;

PRESCRIZIONI TECNICHE PARTICOLARI:

- la condotta essendo posizionata lato monte, dovrà avere un carter di protezione apposito affinché non si depositi materiale flottante proveniente dal corso d'acqua;
- nel caso di lavori al manufatto esistente, l'eventuale spostamento della condotta del gas metano sarà a carico del concessionario;

PRESCRIZIONI GENERALI:

- la concessione di cui al presente atto riguarda esclusivamente l'esecuzione delle opere indicate in premessa, per cui ogni variazione od ogni ulteriore opera o attività non indicata negli elaborati progettuali inoltrati dovrà essere sottoposta ad ulteriore esame del Settore Genio Civile per la nuova eventuale autorizzazione prima della esecuzione;
- i lavori dovranno iniziare entro 12 (dodici) mesi dalla data di rilascio del presente atto pena la perdita di validità dello stesso. Nel caso in cui le opere non fossero ancora iniziate entro tale scadenza, l'autorizzazione devono essere considerate automaticamente decadute senza ulteriore comunicazione da parte dello scrivente ufficio;
- l'autorizzazione ai lavori di cui al presente atto ha validità di 3 (tre) anni dalla data di adozione del presente atto a pena di decadenza del presente atto senza ulteriori comunicazioni da parte dello scrivente ufficio;
- le opere saranno eseguite a totale cura e spese del richiedente;

- il richiedente dovrà comunicare allo scrivente Settore la data di inizio lavori con un anticipo di almeno giorni 15 (quindici), la data di fine lavori entro giorni 15 (quindici) dalla loro ultimazione e trasmettere copia della dichiarazione di rispondenza delle opere stesse a quanto oggetto di autorizzazione e dell'avvenuto recepimento delle prescrizioni contenute nel presente atto;
- il Concessionario, ai fini dell'esecuzione delle opere, è tenuto a munirsi di tutti i titoli abilitativi, autorizzativi e degli atti di assenso, comunque denominati, previsti dalle leggi vigenti.

Il Concessionario inoltre:

- rimane il solo ed unico responsabile agli effetti del risarcimento di tutti i danni che fossero arrecati alla proprietà privata, a cose o persone per effetto di quanto autorizzato e comunque tenendo indenne la Regione Toscana da qualsiasi responsabilità, anche giudiziale, per eventuali danni, reclami o molestie che potessero derivare dai lavori in oggetto;
- è obbligato, ai sensi dell'art.2 del R.D. n.523/1904 ad eseguire a proprie spese e non appena ricevutane intimazione, tutte quelle varianti e modifiche, compresa anche l'eventuale demolizione delle opere stesse e la messa in pristino dello stato dei luoghi, che, a giudizio insindacabile dell'Autorità idraulica, si rendessero necessarie per garantire il buon regime idraulico o in seguito all'accertamento di effetti dannosi delle opere stesse o per le variate condizioni del corso d'acqua o per ogni altro pubblico interesse che potesse sopravvenire;
- dovrà provvedere inoltre a ripristinare tempestivamente qualsiasi danno o guasto causato alle opere idrauliche ed al corso d'acqua in generale per effetto della presente autorizzazione, in conformità alle prescrizioni che saranno impartite dalla competente autorità idraulica;
- è tenuto alla osservanza delle disposizioni del R.D. 25/07/1904 n. 523 sulle opere idrauliche, nonché delle prescrizioni legislative e regolamentari vigenti, quali quelle concernenti la tutela delle acque pubbliche, dell'agricoltura, della fauna ittica, dell'industria, dell'igiene e della pubblica incolumità;
- dovrà provvedere alla manutenzione ordinaria e straordinaria dell'area demaniale e delle opere autorizzate anche in caso di danni dipendenti dal regime idraulico del fosso interessato;
- ad assumere la custodia dell'area demaniale in concessione, oltreché delle opere realizzate, mantenendole in buono stato, preservandole dal pericolo di distruzione o danneggiamento, salvaguardandole da intrusioni e manomissioni da parte di soggetti non autorizzati;
- a porre in essere tutte le misure necessarie a garantire la stabilità nel tempo dei manufatti, anche in dipendenza del mutevole regime del corso d'acqua, previo ottenimento dell'autorizzazione dell'Amministrazione Concedente, dichiarando fin d'ora di non aver nulla a pretendere per qualsiasi danno eventualmente occorso alle opere oggetto di concessione ed agli utilizzatori, per effetto delle piene e dei fenomeni di dinamica fluviale;
- a non mutare la destinazione del bene in concessione, né apportarvi aggiunte, innovazioni o altro senza la preventiva autorizzazione della Concedente, prendendo atto che tutte le opere addizionali e di miglioria autorizzate resteranno acquisite al demanio senza che il Concessionario possa avere diritto a rimborsi o indennizzi e che qualora il Concessionario esegua le predette opere senza autorizzazione sarà tenuto alla rimessa in pristino, a propria cura e spese, salvo che la Concedente non ritenga di mantenerle senza alcun onere a proprio carico; sarà tenuto inoltre al risarcimento degli eventuali danni;
- a non cedere la Concessione né subconcedere, anche parzialmente, il bene oggetto di concessione;
- il Concedente potrà disporre, mediante atto amministrativo, la revoca della presente concessione in qualunque momento, con effetto immediato, qualora intervengano ragioni di regimazione idraulica del corso d'acqua interessato o che l'opera stessa sia in seguito giudicata incompatibile per il buon regime idraulico del corso d'acqua interessato o ragioni di pubblica utilità o per qualsiasi ragione di pubblico interesse;

- l'inadempimento da parte del Concessionario degli obblighi previsti dal presente Decreto di concessione, costituisce causa di decadenza, che si verifica in particolare nei casi di:
 - a) violazione delle disposizioni e prescrizioni contenute in disposizioni legislative, regolamentari e nel presente Decreto;
 - b) violazione del divieto di cessione della Concessione e di sub-concessione anche parziale dell'area;
 - c) esecuzione dei lavori in difformità del progetto autorizzato. Prima di dichiarare la decadenza con apposito decreto, la Concedente comunicherà un termine non inferiore a 30 (trenta) giorni entro il quale il Concessionario potrà presentare le proprie deduzioni;
- Al Concessionario dichiarato decaduto non spetterà alcun rimborso per le opere realizzate e per le spese sostenute;
- Alla cessazione della concessione, per decorrenza del termine di durata sopra indicato, revoca, rinuncia, la concessione si risolve col conseguente obbligo per il Concessionario di ripristinare, a proprie spese, i luoghi, nel termine assegnato;
- Qualora il Concessionario non ottemperi a quanto sopra, si farà luogo all'esecuzione d'ufficio in danno del Concessionario, salvo che su istanza di questi l'Amministrazione concedente non ritenga di esonerarlo, nel qual caso il Concessionario non avrà diritto a compensi od indennizzi di sorta, e fatta salva la facoltà della Concedente di acquisire le opere al demanio, senza oneri per l'amministrazione;
- Per quanto non espressamente previsto dal presente Decreto di Concessione si applicano le vigenti disposizioni, di legge e di regolamento, statali e regionali, ed in particolare il codice civile, la normativa concernente il buon regime delle acque, nonché l'igiene e la sicurezza pubblica, l'edilizia e l'urbanistica vigenti nel territorio dove i beni sono ubicati;

RITENUTO, sulla base dell'esperita istruttoria, di stabilire in anni 19 (diciannove) la durata della concessione, che potrà essere rinnovata nei soli casi previsti dal Regolamento e con le modalità nel medesimo stabilite, esclusivamente a seguito di istanza da presentare almeno 30 (trenta) giorni prima della scadenza del termine di concessione;

DATO ATTO che il canone demaniale annuo per l'uso richiesto (uso 11.0 – Attraversamento sotterraneo o utilizzando manufatti esistenti), determinato secondo D.G.R.T. n. 1414 del 17/12/2018 "Disposizioni in materia di concessioni per l'occupazione del demanio idrico - Modifiche alla D.G.R.T. n. 888/2017" e dalla D.G.R.T. n. 1555 del 27/12/2022, e la riduzione del canone concessorio nella misura del 20% (art. 29 c.5 del Regolamento di attuazione dell'art. 5 della L.R. n. 80 del 28 dicembre 2015, è determinato in € 268,80 (euro duecentosessantotto/80) per singolo attraversamento, per un totale del canone demaniale per n. 1 (uno) attraversamento pari a € 268,80 (euro duecentosessantotto/80);

CONSIDERATO che con nota protocollo AOOGR Prot. 0221130 del 12/04/2024, è stato richiesto al soggetto istante, per il rilascio della Concessione, di effettuare il versamento di € 179,20 (euro centosettantanove/20) quale rateo canone (8/12) anno 2024, versamento di € 89,60 (euro ottantanove/60) quale Imposta regionale anno 2024, € 268,80 (euro duecentosessantotto/80) quale deposito cauzionale ed assolvere al pagamento dell'imposta di bollo per il rilascio del presente atto ed € 16,00 (euro sedici/00) per l'imposta di bollo per il rilascio del presente atto;

DATO ATTO che il richiedente ha provveduto in data 17/04/2024 ad effettuare il versamento su conto IBAN IT70 0J076 0102 8000 0001 1899 580 di:

- € 89,60 (euro ottantanove/60) quale imposta regionale anno 2024;

DATO ATTO che il richiedente ha provveduto in data 17/04/2024 ad effettuare il versamento su conto IBAN IT41 X076 0102 8000 0103 1581 018 di:

- € 268,80 (euro duecentosessantotto/80) quale deposito cauzionale;

- € 179,20 (euro centosettantanove/20) quale rateo canone (8/12) anno 2024;

DATO ATTO che il richiedente ha assolto all'imposta di bollo su domanda di € 16,00 (euro sedici/00) mediante marca da bollo avente Id. n. 01211156473626 in data 12/03/2024;

DATO ATTO che il presente decreto è sostanzialmente conforme allo schema approvato con Decreto del Direttore n. 463 del 12/02/2016;

RILEVATO che l'inosservanza delle condizioni e prescrizioni cui è vincolato il presente provvedimento, al pari dell'inosservanza delle norme contenute nel Capo VII del R.D. 523/1904, comporterà denuncia all'Autorità Giudiziaria ai sensi dell'art. 374 della L. 2248/1865 allegato F);

DECRETA

1. DI RILASCIARE a favore della Società GESAM Reti S.p.A. con sede legale in viale Nottolini, 34 Lucca, codice fiscale/partita IVA 01581890462, la concessione, per l'uso a titolo esclusivo e temporaneo dell'area appartenente al Demanio dello Stato Ramo relativa all'attraversamento utilizzando manufatto esistente con tubazione gas metano del corso d'acqua denominato Fosso di Casale (TN38604) in Via dei Pellegrini nel Comune di Lucca (LU), così come sopra descritto e rappresentato negli elaborati sopra elencati inerenti la Pratica idraulica n. 4425 – SIDIT 806/2024;
2. DI AUTORIZZARE la realizzazione dei lavori per la realizzazione di collegamento con attraversamento del corso d'acqua di cui sopra nel Comune di Lucca (LU) – individuati al NCEU sul Foglio 119 Particelle 228-421 del Comune di Lucca (LU), così come sopra descritto e rappresentato negli elaborati sopra elencati ed allegati alla Pratica idraulica n. 4425 – SIDIT 806/2024;
3. DI PRENDERE ATTO di tutta la documentazione tecnica, acquisita agli atti di questo Settore, consistente in : Relazione Tecnica descrittiva - Tavola corografia, Catastale, Planimetria, Sezioni, Prospetti e Documentazione fotografica - Dichiarazione tecnica di compatibilità idraulica ai sensi L.R. 41/2018;
4. DI DISPORRE che la realizzazione delle opere sia sottoposta alle prescrizioni individuate in premessa e nessuna variazione potrà essere introdotta senza la preventiva autorizzazione da parte di questo Settore;
5. DI STABILIRE che la concessione ha durata di anni 19 (diciannove) a decorrere dalla data del presente Decreto, e verso il pagamento del canone demaniale da corrispondere entro il 31 dicembre di ogni anno di riferimento dell'importo stabilito con appositi atti dalla Giunta regionale, determinato in € 268,80 (euro duecentosessantotto/80), salvo adeguamento ISTAT, così come dettagliato in premessa;
6. DI DARE ATTO che la concessione di cui al presente atto è rilasciata ai soli fini di tutela delle opere idrauliche e del buon regime delle acque pubbliche, giusto l'art. 2 del R.D. 523/1904, e pertanto fa salvi e impregiudicati i diritti di terzi. Il destinatario è tenuto a munirsi di tutti gli ulteriori titoli abilitativi e atti di assenso previsti dalle leggi vigenti;
7. DI NOTIFICARE il presente atto tramite PEC al soggetto richiedente;

8. DI DARE ATTO che avverso il presente provvedimento è ammesso ricorso nei confronti dell'autorità giudiziaria competente nei termini di legge.

IL DIRIGENTE



REGIONE TOSCANA

DIREZIONE DIFESA DEL SUOLO E PROTEZIONE CIVILE

SETTORE GENIO CIVILE VALDARNO INFERIORE

Responsabile di settore Francesco PISTONE

Incarico: DECR. DIRIG. CENTRO DIREZIONALE n. 8656 del 21-05-2021

Decreto non soggetto a controllo ai sensi della D.G.R. n. 553/2016

Numero adozione: 10123 - Data adozione: 13/05/2024

Oggetto: Pratica SIDIT 74650/2020, Procedimento 5349/2023, Pozzo ID. 13780. "GCVI - Acque".
Concessione di derivazione acque pubbliche sotterranee nel Comune di Castagneto Carducci (LI).
Richiedente: Società Agricola Cipriana S.r.l.

Il presente atto è pubblicato integralmente sul BURT ai sensi degli articoli 4, 5 e 5 bis della l.r. 23/2007 e sulla banca dati degli atti amministrativi della Giunta regionale ai sensi dell'art.18 della l.r. 23/2007. E' escluso dalla pubblicazione l'allegato A nel rispetto dei limiti alla trasparenza posti dalla normativa statale.

Data certificazione e pubblicazione in banca dati ai sensi L.R. 23/2007 e ss.mm.: 14/05/2024

Documento informatico firmato digitalmente ai sensi del testo unico D.P.R. 28 dicembre 2000,n. 445, del D.Lgs. 7 marzo 2005, n. 82 e norme collegate, il quale sostituisce il testo cartaceo e la firma autografa.

Numero interno di proposta: 2024AD011394

IL DIRIGENTE

VISTI:

- il R.D. 11/12/1933, n. 1775 “Testo unico delle disposizioni sulle acque e impianti elettrici”;
- il D.Lgs. 12/07/1993 n. 275, riordino in materia di concessione di acque pubbliche;
- il D.P.R. n.238 del 18/02/1999;
- il D.L.vo n.112 del 31/03/1998;
- il D.Lgs. del 03/04/2006 n.152, artt. 95 e 96;
- la L.R.T. 22/2015 Riordino delle funzioni provinciali e attuazione della legge 7 aprile 2014, n. 56;
- la L.R. n. 80 del 28/12/2015, “Norme in materia di difesa del suolo, tutela delle risorse idriche e tutela della costa e degli abitati costieri”;
- i regolamenti emanati dalla Regione Toscana di cui al D.P.G.R. 16/08/2016 n. 61/R/2016 e al D.P.G.R. 21/04/2015 n. 51/R/2015 come modificati dalla D.G.R. n. 830 del 31/07/2017;
- il Piano di Bacino del Fiume Arno, stralcio “Bilancio Idrico” approvato con DPCM 20/02/2015 pubblicato sulla G.U. n. 155 del 07/07/2015, in particolare art. 7 comma 3;
- la L.R. 19 marzo 2015, n. 30 “Norme per la conservazione e la valorizzazione del patrimonio naturalistico-ambientale regionale. Modifiche alla L. 24/1994, alla L.R. 65/1997, alla L.R. 24/2000 ed alla L.R. 10/2010”;
- il Piano di Gestione del distretto idrografico dell'Appennino Settentrionale approvato con DPCM 27/10/2016;
- il Decreto Direttoriale n. 29/STA del 13/02/2017 del Ministero dell’Ambiente e della Tutela del Territorio e del Mare;
- la Direttiva Derivazioni della Autorità di Bacino Distrettuale dell’Appennino Settentrionale approvata in Conferenza Istituzionale permanente con Delibera n. 3 del 14/12/2017, pubblicata su G.U. n. 43 del 21/2/2018 – Allegato B, primo aggiornamento dicembre 2018;
- la D.G.R. n. 58 del 21/01/2019 “Indirizzi di prima applicazione per la valutazione ambientale ex ante delle derivazioni idriche e l’individuazione del deflusso ecologico in relazione agli obiettivi di qualità ambientale definiti dai Piani di Gestione delle Acque delle Autorità di Distretto Idrografico ricadenti nel territorio della Regione Toscana”;
- il secondo aggiornamento del Piano di Gestione delle Acque dell’Autorità di Bacino Distrettuale dell’Appennino Settentrionale approvato con D.P.C.M. 07/06/2023 e pubblicato nella Gazzetta Ufficiale n. 214 del 13/09/2023;
- l’istanza acquisita al protocollo con n. 0153718 del 27/03/2023, presentata dalla ditta “Società Agricola Cipriana S.r.l.”, C.F./P.IVA:00370300162, con sede legale in Via Cascina Cipriana, cap. 24050 - Spirano (BG), nella persona del Legale Rappresentante della società per il rilascio della concessione di derivazione di acque pubbliche sotterranee mediante n. 1 pozzo esistente censito con ID. 13780, ubicato su terreno individuato al N.C.T. del Comune di Castagneto Carducci (LI) al foglio di mappa n. 44 part. n. 612, in località Campastrello, allo scopo di estrarre acque da utilizzare ad uso agricolo (irrigazione vigneti e attività agriturismo) per un quantitativo totale di 8.500 m³/anno, di cui alla Pratica SIDIT 74650/2020, Procedimento 5349/2023;

PRESO ATTO:

- della conclusione con esito favorevole al rilascio della concessione dell’iter istruttorio, come risulta dalla relazione d’istruttoria agli atti dell’Ufficio;

- che il prelievo in oggetto risulta ammissibile ai sensi della Direttiva Derivazioni della Autorità di Bacino Distrettuale dell'Appennino Settentrionale approvata in Conferenza Istituzionale permanente con Delibera n. 3 del 14/12/2017 – Allegato B, aggiornamento dicembre 2018, come da valutazioni contenute nella relazione istruttoria agli atti;
- che il prelievo risulta ubicato all'esterno di SIC o di siti della Rete Natura 2000 e non sussistendo possibili incidenze negative sugli stessi siti, come da valutazioni contenute nella relazione istruttoria, l'istanza è esclusa dalle procedure di valutazione di incidenza (art. 88 comma 2 della L.R. 30/2015);

CONSIDERATO CHE il concessionario:

- ha assolto all'obbligo del pagamento del bollo per l'istanza di concessione, pari ad € 16,00 con bonifico sul c/c della Regione Toscana IBAN: IT70J076010280000011899580 del 03/03/2023;
- ha versato gli oneri di istruttoria pari ad € 100,00 con bonifico bancario sul c/c della Regione Toscana IBAN: IT89O0760102800001031575820 eseguito in data 03/03/2023;
- ha corrisposto il canone per l'anno 2024 per l'uso dell'acqua, secondo quanto previsto dal DPGR 46/R del 11/08/2017 e dalle successive delibere di Giunta Regionale di aggiornamento dei canoni annuali, per un importo totale pari ad euro novantanove/76 (€ 99,76) con versamento effettuato con bonifico bancario sul c/c della Regione Toscana IBAN: IT41X0760102800001031581018, in data 28/03/2024; per gli anni successivi il canone verrà chiesto dalla Regione Toscana con le modalità previste dall'ente;
- ha corrisposto la cauzione, prevista ai sensi dell'art. 60 del D.P.G.R. n. 61/R/2016 del 16/08/2016 e s.m.i., pari ad euro novantasette/33 (€ 97,33) con versamento effettuato con bonifico bancario, sul c/c della Regione Toscana IBAN: IT41X0760102800001031581018 in data 28/03/2024;
- ha assolto all'obbligo del pagamento del bollo pari ad € 16,00 per convalidare il disciplinare allegato al presente decreto, con marca da bollo Identificativo:01230128336783 del 27/03/2024;
- ha assolto all'obbligo del pagamento del bollo pari ad € 16,00 per il rilascio del presente provvedimento, con marca da bollo Identificativo:01230128336772 del 27/03/2024;

VISTO il Disciplinare, conforme allo schema tipo di disciplinare approvato con D.G.R.T. n.194 del 16/03/2016, sottoscritto digitalmente in data 28/03/2024 dal Legale Rappresentante della ditta "Società Agricola Cipriana S.r.l.", C.F./P.IVA:00370300162, con sede legale in Via Cascina Cipriana, cap. 24050 - Spirano (BG), contenente gli obblighi e le condizioni cui è vincolato il rapporto di concessione di derivazione di acqua pubblica, "Allegato A" al presente decreto che ne costituisce parte integrante e sostanziale;

VALUTATO di fissare la durata della concessione in anni quindici (15) dalla data del presente decreto in base alle norme dettate dal Regolamento della Regione Toscana n.61/R/2016 e s.m.i.;

ACCERTATA la regolarità tecnica attestante la correttezza dell'azione amministrativa del presente atto che con la sottoscrizione del disciplinare del 28/03/2024 viene accettata;

DATO ATTO CHE il Responsabile del Procedimento è titolare di incarico di Elevata Qualificazione per le "Procedure Tecnico Autorizzative in materia di acque" del Settore Genio Civile Valdarno Inferiore;

Tutto ciò premesso e considerato

DECRETA

1. di rilasciare alla ditta "Società Agricola Cipriana S.r.l.", C.F./P.IVA:00370300162, con sede legale in Via Cascina Cipriana, cap. 24050 - Spirano (BG), la concessione di derivazione di

acque pubbliche sotterranee da n. 1 pozzo esistente censito con ID. 13780, ubicato su terreno individuato al N.C.T. del Comune di Castagneto Carducci (LI) al foglio di mappa n. 44 part. n. 612, in località Campastrello, allo scopo di estrarre acque, da utilizzare ad uso agricolo (irrigazione vigneti e attività agriturismo) per un quantitativo totale di 8.500 m³/anno, di cui alla Pratica SIDIT 74650/2020, Procedimento 5349/2023, alle condizioni e prescrizioni contenute nel Disciplinare di seguito richiamato;

2. di approvare il Disciplinare sottoscritto digitalmente in data 28/03/2024 dal Legale Rappresentante della ditta "Società Agricola Cipriana S.r.l.", C.F./P.IVA:00370300162, con sede legale in Via Cascina Cipriana, cap. 24050 - Spirano (BG), contenente gli obblighi e le condizioni cui è vincolato il rapporto di concessione di derivazione di acqua pubblica, "Allegato A" al presente decreto che ne costituisce parte integrante e sostanziale;
3. di stabilire la durata della concessione in anni quindici (15) a decorrere dalla data del presente atto;
4. di precisare che l'utilizzazione di acque destinate al consumo umano è concessa nel rispetto delle norme di tutela previste dalla normativa vigente. Il Concessionario è responsabile per il rispetto di tali norme, con particolare riferimento al giudizio di idoneità all'uso potabile, reso dalla competente Autorità sanitaria ai sensi del D.Lgs. 23 febbraio 2023 n. 18;
5. di dare atto che per ogni effetto di legge il richiedente elegge il proprio domicilio presso la sede legale;
6. di dare atto che la Regione Toscana resta sollevata da ogni onere e responsabilità in dipendenza dell'attingimento, inclusi gli eventuali danni verso terzi e qualsiasi altro danno si possa verificare, durante l'esercizio della derivazione, alle persone ed alla proprietà pubblica e privata, che saranno in ogni caso posti a carico del Concessionario;
7. di non procedere alla registrazione fiscale del presente provvedimento, considerato che l'ammontare dell'imposta proporzionale dovuta per l'intera durata della concessione risulta inferiore alla misura fissa di euro 200,00, ai sensi dell'art. 2, parte II della Tariffa del DPR 131/1986. Resta ferma comunque la possibilità da parte dei concessionari, in caso d'uso, ai sensi del suddetto articolo, di provvedere alla sua registrazione;
8. di trasmettere copia del presente decreto al Richiedente.

Avverso il presente provvedimento è ammesso ricorso nei confronti dell'autorità giudiziaria competente nei termini di legge.

IL DIRIGENTE

Allegati n. 1

A

DISCIPLINARE

1bc78ff129afea17cf90acae0c52ce9dd6931ce8f249e7433082ea5cb4f46b78



REGIONE TOSCANA

DIREZIONE DIFESA DEL SUOLO E PROTEZIONE CIVILE

SETTORE GENIO CIVILE TOSCANA NORD

Responsabile di settore Enzo DI CARLO

Incarico: DECR. DIRIG. CENTRO DIREZIONALE n. 8656 del 21-05-2021

Decreto non soggetto a controllo ai sensi della D.G.R. n. 553/2016

Numero adozione: 10126 - Data adozione: 14/05/2024

Oggetto: R.D. n° 1775/1933 - conclusione positiva della Conferenza di servizi ex art.14 c.1 legge n.241/1990, in forma semplificata e modalità asincrona, relativa all'istanza intesa ad ottenere la concessione di derivazione acqua pubblica sotterranea nel Comune di Pietrasanta (LU), ad uso civile, pratica Sidit n. 1064/2024.

Il presente atto è pubblicato integralmente sul BURT ai sensi degli articoli 4, 5 e 5 bis della l.r. 23/2007 e sulla banca dati degli atti amministrativi della Giunta regionale ai sensi dell'art.18 della l.r. 23/2007. E' escluso dalla pubblicazione l'allegato 1 nel rispetto dei limiti alla trasparenza posti dalla normativa statale.

Data certificazione e pubblicazione in banca dati ai sensi L.R. 23/2007 e ss.mm.: 14/05/2024

Documento informatico firmato digitalmente ai sensi del testo unico D.P.R. 28 dicembre 2000,n. 445, del D.Lgs. 7 marzo 2005, n. 82 e norme collegate, il quale sostituisce il testo cartaceo e la firma autografa.

Numero interno di proposta: 2024AD011316

IL DIRIGENTE

Visti:

- il R.D. 11/12/1933, n. 1775;
- la Legge n. 241/1990;
- il D.L.vo 31/03/1998, n. 112;
- la Deliberazione del Consiglio della Regione Toscana n. 6 del 25/01/2005 “Approvazione del piano di tutela delle acque”;
- la L.R. n. 40/2009;
- la L.R. n. 24 del 5 giugno 2012, “Norme per la gestione delle crisi idriche e idropotabili, modifiche alla l.r. 69/2011 ed alla L.R. 91/1998”;
- la L.R. 3 marzo 2015 n. 22 “Riordino delle funzioni provinciali e attuazione della legge 7 aprile 2014 n. 56”;
- i regolamenti emanati dalla Regione Toscana di cui al D.P.G.R. 21/04/2015 n. 50/R/2015 e al D.P.G.R. 21/04/2015 n. 51/R/2015;
- la L.R. 28/12/2015, n. 80 “Norme in materia di difesa del suolo, tutela delle risorse idriche e tutela della costa e degli abitati costieri”;
- il D.P.G.R. 16 agosto 2016, n. 61/R “Regolamento di attuazione dell’articolo 11 commi 1 e 2 della legge regionale 28 dicembre 2015, n. 80 (norme in materia di difesa del suolo, tutela delle risorse idriche e tutela della costa e degli abitati costieri) recante disposizioni per l’utilizzo razionale della risorsa idrica e per la disciplina dei procedimenti di rilascio dei titoli concessori e autorizzatori per l’uso di acqua. Modifiche al d.p.g.r. 51/R/2015”;

Vista l’istanza del Richiedente, i cui dati identificativi sono indicati nell'allegato 1 non pubblicato, parte integrante e sostanziale del presente decreto, trasmessa attraverso la piattaforma R.T. Sidit, prot. n° 0111396 del 15/02/2024, intesa ad ottenere la nuova concessione per l’utilizzo di acqua pubblica, ad uso civile, per un volume annuo pari a 2.000,0 mc, mediante un pozzo, nel Comune di Pietrasanta (LU), su arenile demaniale in concessione contraddistinto al Catasto dei terreni del Comune di Pietrasanta (LU) al foglio 27 mappale 5 prat. Sidit n° 1064/2024.

Vista la nota di indizione prot. n° 0187062 del 25/03/2024, con la quale è stata indetta la conferenza dei servizi decisoria, ai sensi dell’art. 14, c.2, legge n. 241/1990, integrata dal D.L. 76/2020 e modificato dal D.L. 13/2023 e ss.mm.ii., in forma semplificata ed in modalità asincrona, ove è indicato:

- a) l’avviso di istruttoria di concessione per l’utilizzo di acqua pubblica di cui in oggetto che è stato pubblicato all’albo pretorio del Comune di Pietrasanta (LU) per 15 giorni consecutivi a decorrere dalla data del 18/03/2024 e sul sito istituzionale della Regione Toscana;
- b) che la L.R. n. 22/2015 individua l’Ente R.T. quale amministrazione titolare della competenza sul procedimento in oggetto;
- c) che la conclusione positiva del procedimento è subordinata all’acquisizione dei più pareri, intese, concerti, nulla osta o altri atti di assenso, comunque denominati, resi dalle Amministrazioni in indirizzo ai sensi dell’art. 47 comma 7 del DPGRT n. 61/R del 16/08/2017 ed in particolare:
 - Autorità di Bacino Distrettuale Appennino Settentrionale ai fini dell’acquisizione del parere, previsto dall’art. 7, comma 2 del RD 1775/1933;
 - Comune di Pietrasanta (LU) in merito alla conformità della derivazione in relazione agli eventuali condizionamenti presenti negli strumenti urbanistici comunali, con particolare riguardo al fenomeno dell’intrusione salina;
- d) che il giorno 09/05/2024 è il termine perentorio entro il quale le amministrazioni coinvolte devono rendere le proprie determinazioni relative alla decisione oggetto della Conferenza.

Visti:

- parere di Autorità di Bacino Distrettuale dell'Appennino Settentrionale, prot. n° 0202295 del 03/04/2024: parere favorevole al rilascio della concessione per il quantitativo annuo massimo richiesto; precisa infine che il prelievo in oggetto potrà essere interessato da revisione ai sensi dell'art. 15, comma 5 degli indirizzi di Piano.

- contributo istruttorio di ARPAT prot. n° 0176944 del 18/03/2024 con raccomandazioni:

- nell'uso dell'acqua non siano utilizzati detersivi, saponi o altri prodotti;
- per quanto riguarda l'irrigazione delle aree a verde si raccomanda l'utilizzo di sistemi ad alta efficienza;

- parere del n° 0216073 del 10/04/2024 da Comune di Pietrasanta (LU):

- parere favorevole nei soli riguardi della conformità agli strumenti urbanistici relativamente al fenomeno dell'intrusione salina, fatti salvi eventuali diritti di terzi e l'osservanza di altre disposizioni di Legge vigenti, e nei limiti di validità della concessione demaniale del soggetto richiedente.

Considerato che i lavori della Conferenza devono concludersi non oltre quarantacinque giorni in quanto sono coinvolte amministrazioni preposte alla tutela ambientale e della salute dei cittadini, dalla data della prima riunione sopra indicata.

Vista la Relazione d'istruttoria della conferenza di servizi redatta dai tecnici del GCTN il 09/05/2024.

Dato atto che il responsabile del procedimento è il sottoscritto dirigente e che non sussiste, nei propri confronti, conflitto di interessi ai sensi dell'art. 6 bis della Legge 241/1990.

Tutto ciò premesso e considerato:

DECRETA

1. di concludere positivamente la Conferenza di servizi ex art.14 c.1 legge n.241/1990, integrata dal D.L. 76/2020, modificato dal D.L. 13/2023, in forma semplificata e modalità asincrona, come sopra indetta e svolta, che sostituisce ad ogni effetto tutti gli atti di assenso, comunque denominati, di competenza delle amministrazioni e dei gestori di beni e servizi pubblici interessati, riguardante l'istanza presentata dal Richiedente, i cui dati identificativi sono indicati nell'allegato 1 non pubblicato, parte integrante e sostanziale del presente decreto, prot. 0111396 del 15/02/2024, intesa ad ottenere la concessione di derivazione acqua pubblica sotterranea nel Comune di Pietrasanta (LU), ad uso civile, per un volume annuo pari a 2.000,0 mc, pratica Sidit n. 1064/2024, con le seguenti prescrizioni:
 - usi specifici concessi: lavaggio attrezzature, irrigazione aree a verde e abbattimento polveri;
 - divieto dell'acqua per gli usi umani, così come definiti dal D. Lgs 18/2023;
 - nell'uso non siano utilizzati detersivi, saponi o altri prodotti.
2. di stabilire che, ai sensi dell'art. 21-quater della legge n. 241/90, i termini di efficacia del presente atto decorreranno dalla data di riconoscimento della concessione di derivazione;
3. di disporre che, ai fini di cui sopra, copia del presente decreto sia trasmessa in forma telematica alle Amministrazioni ed ai soggetti che per legge devono intervenire nel procedimento ed ai soggetti nei confronti dei quali il provvedimento finale è destinato a produrre effetti diretti, ai loro rispettivi indirizzi;

4. di dare atto che avverso il presente decreto, entro 10 giorni dalla sua comunicazione, le amministrazioni preposte alla tutela ambientale, paesaggistico-territoriale, dei beni culturali o alla tutela della salute e della pubblica incolumità dei cittadini possono proporre opposizione al Presidente del Consiglio dei Ministri ai sensi dell'art. 14-quinquies, legge n. 241/1990; per le amministrazioni statali l'opposizione è proposta dal Ministro competente;
5. di dare atto che avverso il presente provvedimento è ammesso ricorso all'Autorità Giudiziaria competente nei termini di Legge;
6. di dare atto che gli atti inerenti il procedimento sono depositati presso il Genio Civile Toscana Nord – sede di Lucca, accessibili da parte di chiunque vi abbia interesse secondo le modalità ed i limiti previsti dalle vigenti norme in materia di accesso ai documenti amministrativi.

IL DIRIGENTE

Allegati n. 1

1

DATI IDENTIFICATIVI

e6c5c4b9468e629993a98f5efe0eb4b8198175a459d7a857d7d0bd504eb0b918



REGIONE TOSCANA

DIREZIONE DIFESA DEL SUOLO E PROTEZIONE CIVILE

SETTORE GENIO CIVILE TOSCANA NORD

Responsabile di settore Enzo DI CARLO

Incarico: DECR. DIRIG. CENTRO DIREZIONALE n. 8656 del 21-05-2021

Decreto non soggetto a controllo ai sensi della D.G.R. n. 553/2016

Numero adozione: 10127 - Data adozione: 14/05/2024

Oggetto: R.D. n° 1775/1933 - conclusione positiva della Conferenza di servizi ex art.14 c.1 legge n.241/1990, in forma semplificata e modalità asincrona, relativa all'istanza intesa ad ottenere la concessione preferenziale di derivazione acqua pubblica sotterranea nel Comune di Pietrasanta (LU), ad uso civile, pratica C.L. VER 651 Sidit n. 184043/2020.

Il presente atto è pubblicato integralmente sul BURT ai sensi degli articoli 4, 5 e 5 bis della l.r. 23/2007 e sulla banca dati degli atti amministrativi della Giunta regionale ai sensi dell'art.18 della l.r. 23/2007. E' escluso dalla pubblicazione l'allegato 1 nel rispetto dei limiti alla trasparenza posti dalla normativa statale.

Data certificazione e pubblicazione in banca dati ai sensi L.R. 23/2007 e ss.mm.: 14/05/2024

Documento informatico firmato digitalmente ai sensi del testo unico D.P.R. 28 dicembre 2000,n. 445, del D.Lgs. 7 marzo 2005, n. 82 e norme collegate, il quale sostituisce il testo cartaceo e la firma autografa.

Numero interno di proposta: 2024AD011334

IL DIRIGENTE

Visti:

- il R.D. 11/12/1933, n. 1775;
- la Legge n. 241/1990;
- il D.L.vo 31/03/1998, n. 112;
- la Deliberazione del Consiglio della Regione Toscana n. 6 del 25/01/2005 “Approvazione del piano di tutela delle acque”;
- la L.R. n. 40/2009;
- la L.R. n. 24 del 5 giugno 2012, “Norme per la gestione delle crisi idriche e idropotabili, modifiche alla l.r. 69/2011 ed alla L.R. 91/1998”;
- la L.R. 3 marzo 2015 n. 22 “Riordino delle funzioni provinciali e attuazione della legge 7 aprile 2014 n. 56”;
- i regolamenti emanati dalla Regione Toscana di cui al D.P.G.R. 21/04/2015 n. 50/R/2015 e al D.P.G.R. 21/04/2015 n. 51/R/2015;
- la L.R. 28/12/2015, n. 80 “Norme in materia di difesa del suolo, tutela delle risorse idriche e tutela della costa e degli abitati costieri”;
- il D.P.G.R. 16 agosto 2016, n. 61/R “Regolamento di attuazione dell’articolo 11 commi 1 e 2 della legge regionale 28 dicembre 2015, n. 80 (norme in materia di difesa del suolo, tutela delle risorse idriche e tutela della costa e degli abitati costieri) recante disposizioni per l’utilizzo razionale della risorsa idrica e per la disciplina dei procedimenti di rilascio dei titoli concessori e autorizzatori per l’uso di acqua. Modifiche al d.p.g.r. 51/R/2015”;

Vista l’istanza del Richiedente, i cui dati identificativi sono indicati nell'allegato 1 non pubblicato, parte integrante e sostanziale del presente decreto, trasmessa attraverso la piattaforma R.T. Sidit, prot. 69695 del 31/01/2024, intesa a riattivare il procedimento di concessione preferenziale per l’utilizzo di acqua pubblica, ad uso civile, per un volume annuo pari a 2.000,0 mc, mediante un pozzo, nel Comune di Pietrasanta (LU), su arenile demaniale in concessione, contraddistinto al Catasto dei terreni al foglio 35 mappale 596 prat. C.L. VER 651 Sidit n. 184043/2020.

Vista la nota di indizione prot. n. 0187057 del 25/03/2024, con la quale è stata indetta la conferenza dei servizi decisoria, ai sensi dell’art. 14, c.2, legge n. 241/1990, integrata dal D.L. 76/2020 e modificato dal D.L. 13/2023 e ss.mm.ii., in forma semplificata ed in modalità asincrona, ove è indicato:

- a) l’avviso di istruttoria di concessione preferenziale per l’utilizzo di acqua pubblica di cui in oggetto che è stato pubblicato all’albo pretorio del Comune di Pietrasanta (LU) per 15 giorni consecutivi a decorrere dalla data del 18/03/2024 e sul sito istituzionale della Regione Toscana;
- b) che trattasi di riattivazione di procedimento di concessione preferenziale e, pertanto, ai sensi art.96 comma 7 del D.Lgs. 152/2006, colui che ha presentato istanza di concessione preferenziale ha un vero e proprio diritto soggettivo ad ottenere il rilascio di detta "concessione", con effetti (anche verso terzi) “ex tunc” perché si tratta di concessione non attributiva, ma meramente dichiarativa;
- c) che la L.R. n. 22/2015 individua l’Ente R.T. quale amministrazione titolare della competenza sul procedimento in oggetto;
- d) che la conclusione positiva del procedimento è subordinata all’acquisizione dei più pareri, intese, concerti, nulla osta o altri atti di assenso, comunque denominati, resi dalle Amministrazioni in indirizzo ai sensi dell’art. 47 comma 7 del DPGRT n. 61/R del 16/08/2017 ed in particolare:
 - Autorità di Bacino Distrettuale Appennino Settentrionale ai fini dell’acquisizione del parere, previsto dall’art. 7, comma 2 del RD 1775/1933;
 - Comune di Pietrasanta (LU) in merito alla conformità della derivazione in relazione agli eventuali condizionamenti presenti negli strumenti urbanistici comunali, con particolare riguardo al fenomeno dell’intrusione salina;

e) che il giorno 09/05/2024 è il termine perentorio entro il quale le amministrazioni coinvolte devono rendere le proprie determinazioni relative alla decisione oggetto della Conferenza.

Visti:

- parere di Autorità di Bacino Distrettuale dell'Appennino Settentrionale, prot. n° 0207677 del 05/04/2024: parere favorevole al rilascio della concessione per il quantitativo annuo massimo richiesto; precisa infine che il prelievo in oggetto potrà essere interessato da revisione ai sensi dell'art. 15, comma 5 degli indirizzi di Piano.

- contributo istruttorio di ARPAT prot. n° 0176944 del 18/03/2024 con raccomandazioni:

- nell'uso dell'acqua non siano utilizzati detersivi, saponi o altri prodotti;
- per quanto riguarda l'irrigazione delle aree a verde si raccomanda l'utilizzo di sistemi ad alta efficienza;

- parere prot. n° 0216072 del 10/04/2024 da Comune di Pietrasanta (LU):

- parere favorevole nei soli riguardi della conformità agli strumenti urbanistici relativamente al fenomeno dell'intrusione salina, fatti salvi eventuali diritti di terzi e l'osservanza di altre disposizioni di Legge vigenti, e nei limiti di validità della concessione demaniale del soggetto richiedente.

Considerato che i lavori della Conferenza devono concludersi non oltre quarantacinque giorni in quanto sono coinvolte amministrazioni preposte alla tutela ambientale e della salute dei cittadini, dalla data della prima riunione sopra indicata.

Vista la Relazione d'istruttoria della conferenza di servizi redatta dai tecnici del GCTN il 09/05/2024.

Dato atto che il responsabile del procedimento è il sottoscritto dirigente e che non sussiste, nei propri confronti, conflitto di interessi ai sensi dell'art. 6 bis della Legge 241/1990.

Tutto ciò premesso e considerato:

DECRETA

1. di concludere positivamente la Conferenza di servizi ex art.14 c.1 legge n.241/1990, integrata dal D.L. 76/2020, modificato dal D.L. 13/2023, in forma semplificata e modalità asincrona, come sopra indetta e svolta, che sostituisce ad ogni effetto tutti gli atti di assenso, comunque denominati, di competenza delle amministrazioni e dei gestori di beni e servizi pubblici interessati, riguardante l'istanza presentata dal Richiedente, i cui dati identificativi sono indicati nell'allegato 1 non pubblicato, parte integrante e sostanziale del presente decreto, prot. 69695 del 31/01/2024, intesa ad ottenere la concessione preferenziale di derivazione acqua pubblica sotterranea nel Comune di Pietrasanta (LU), ad uso civile, per un volume annuo pari a 2.000,0 mc, pratica C.L. VER 651 Sidit n. 184043/2020, con le seguenti prescrizioni:

- usi specifici concessi: lavaggio attrezzature, irrigazione aree a verde e abbattimento polveri;
- divieto dell'acqua per gli usi umani, così come definiti dal D. Lgs 18/2023;
- nell'uso non siano utilizzati detersivi, saponi o altri prodotti.

2. di stabilire che, ai sensi dell'art. 21-quater della legge n. 241/90, i termini di efficacia del presente atto decorreranno dalla data di riconoscimento della concessione di derivazione;
3. di disporre che, ai fini di cui sopra, copia del presente decreto sia trasmessa in forma telematica alle Amministrazioni ed ai soggetti che per legge devono intervenire nel procedimento ed ai soggetti nei confronti dei quali il provvedimento finale è destinato a produrre effetti diretti, ai loro rispettivi indirizzi;
4. di dare atto che avverso il presente decreto, entro 10 giorni dalla sua comunicazione, le amministrazioni preposte alla tutela ambientale, paesaggistico-territoriale, dei beni culturali o alla tutela della salute e della pubblica incolumità dei cittadini possono proporre opposizione al Presidente del Consiglio dei Ministri ai sensi dell'art. 14-quinquies, legge n. 241/1990; per le amministrazioni statali l'opposizione è proposta dal Ministro competente;
5. di dare atto che avverso il presente provvedimento è ammesso ricorso all'Autorità Giudiziaria competente nei termini di Legge;
6. di dare atto che gli atti inerenti il procedimento sono depositati presso il Genio Civile Toscana Nord – sede di Lucca, accessibili da parte di chiunque vi abbia interesse secondo le modalità ed i limiti previsti dalle vigenti norme in materia di accesso ai documenti amministrativi.

IL DIRIGENTE

Allegati n. 1

1

DATI IDENTIFICATIVI

bcd281fda5fd1f928b7f202ff186864a17d95094c2f65c1b69cd4bd6fdc01c02



REGIONE TOSCANA

DIREZIONE DIFESA DEL SUOLO E PROTEZIONE CIVILE

SETTORE GENIO CIVILE TOSCANA NORD

Responsabile di settore Enzo DI CARLO

Incarico: DECR. DIRIG. CENTRO DIREZIONALE n. 8656 del 21-05-2021

Decreto non soggetto a controllo ai sensi della D.G.R. n. 553/2016

Numero adozione: 10132 - Data adozione: 14/05/2024

Oggetto: R.D. n° 1775/1933 - conclusione positiva della Conferenza di servizi ex art.14 c.1 legge n.241/1990, in forma semplificata e modalità asincrona, relativa all'istanza intesa ad ottenere la concessione di derivazione acqua pubblica sotterranea nel Comune di Pietrasanta (LU), ad uso civile, pratica Sidit n. 1068/2024.

Il presente atto è pubblicato integralmente sul BURT ai sensi degli articoli 4, 5 e 5 bis della l.r. 23/2007 e sulla banca dati degli atti amministrativi della Giunta regionale ai sensi dell'art.18 della l.r. 23/2007. E' escluso dalla pubblicazione l'allegato 1 nel rispetto dei limiti alla trasparenza posti dalla normativa statale.

Data certificazione e pubblicazione in banca dati ai sensi L.R. 23/2007 e ss.mm.: 14/05/2024

Documento informatico firmato digitalmente ai sensi del testo unico D.P.R. 28 dicembre 2000,n. 445, del D.Lgs. 7 marzo 2005, n. 82 e norme collegate, il quale sostituisce il testo cartaceo e la firma autografa.

Numero interno di proposta: 2024AD011313

IL DIRIGENTE

Visti:

- il R.D. 11/12/1933, n. 1775;
- la Legge n. 241/1990;
- il D.L.vo 31/03/1998, n. 112;
- la Deliberazione del Consiglio della Regione Toscana n. 6 del 25/01/2005 “Approvazione del piano di tutela delle acque”;
- la L.R. n. 40/2009;
- la L.R. n. 24 del 5 giugno 2012, “Norme per la gestione delle crisi idriche e idropotabili, modifiche alla l.r. 69/2011 ed alla L.R. 91/1998”;
- la L.R. 3 marzo 2015 n. 22 “Riordino delle funzioni provinciali e attuazione della legge 7 aprile 2014 n. 56”;
- i regolamenti emanati dalla Regione Toscana di cui al D.P.G.R. 21/04/2015 n. 50/R/2015 e al D.P.G.R. 21/04/2015 n. 51/R/2015;
- la L.R. 28/12/2015, n. 80 “Norme in materia di difesa del suolo, tutela delle risorse idriche e tutela della costa e degli abitati costieri”;
- il D.P.G.R. 16 agosto 2016, n. 61/R “Regolamento di attuazione dell’articolo 11 commi 1 e 2 della legge regionale 28 dicembre 2015, n. 80 (norme in materia di difesa del suolo, tutela delle risorse idriche e tutela della costa e degli abitati costieri) recante disposizioni per l’utilizzo razionale della risorsa idrica e per la disciplina dei procedimenti di rilascio dei titoli concessori e autorizzatori per l’uso di acqua. Modifiche al d.p.g.r. 51/R/2015”;

Vista l’istanza del Richiedente, i cui dati identificativi sono indicati nell'allegato 1 non pubblicato, parte integrante e sostanziale del presente decreto, trasmessa attraverso la piattaforma R.T. Sidit, prot. n° 0112506 del 15/02/2024, intesa ad ottenere la nuova concessione per l’utilizzo di acqua pubblica, ad uso civile, per un volume annuo pari a 2.900,0 mc, mediante un pozzo, nel Comune di Pietrasanta (LU), su arenile demaniale in concessione contraddistinto al Catasto dei terreni del Comune di Pietrasanta (LU) al foglio 38 mappale 893 prat. Sidit n° 1068/2024.

Vista la nota di indizione prot. n° 0187059 del 25/03/2024, con la quale è stata indetta la conferenza dei servizi decisoria, ai sensi dell’art. 14, c.2, legge n. 241/1990, integrata dal D.L. 76/2020 e modificato dal D.L. 13/2023 e ss.mm.ii., in forma semplificata ed in modalità asincrona, ove è indicato:

- a) l’avviso di istruttoria di concessione per l’utilizzo di acqua pubblica di cui in oggetto che è stato pubblicato all’albo pretorio del Comune di Pietrasanta (LU) per 15 giorni consecutivi a decorrere dalla data del 18/03/2024 e sul sito istituzionale della Regione Toscana;
- b) che la L.R. n. 22/2015 individua l’Ente R.T. quale amministrazione titolare della competenza sul procedimento in oggetto;
- c) che la conclusione positiva del procedimento è subordinata all’acquisizione dei più pareri, intese, concerti, nulla osta o altri atti di assenso, comunque denominati, resi dalle Amministrazioni in indirizzo ai sensi dell’art. 47 comma 7 del DPGRT n. 61/R del 16/08/2017 ed in particolare:
 - Autorità di Bacino Distrettuale Appennino Settentrionale ai fini dell’acquisizione del parere, previsto dall’art. 7, comma 2 del RD 1775/1933;
 - Comune di Pietrasanta (LU) in merito alla conformità della derivazione in relazione agli eventuali condizionamenti presenti negli strumenti urbanistici comunali, con particolare riguardo al fenomeno dell’intrusione salina;
- d) che il giorno 09/05/2024 è il termine perentorio entro il quale le amministrazioni coinvolte devono rendere le proprie determinazioni relative alla decisione oggetto della Conferenza.

Visti:

- parere di Autorità di Bacino Distrettuale dell'Appennino Settentrionale, prot. n° 0207661 del 05/04/2024: parere favorevole al rilascio della concessione per il quantitativo annuo massimo richiesto; precisa infine che il prelievo in oggetto potrà essere interessato da revisione ai sensi dell'art. 15, comma 5 degli indirizzi di Piano.

- contributo istruttorio di ARPAT prot. n° 0176944 del 18/03/2024 con raccomandazioni:

- nell'uso dell'acqua non siano utilizzati detersivi, saponi o altri prodotti;
- per quanto riguarda l'irrigazione delle aree a verde si raccomanda l'utilizzo di sistemi ad alta efficienza;

- parere del n° 0216074 del 10/04/2024 da Comune di Pietrasanta (LU):

- parere favorevole nei soli riguardi della conformità agli strumenti urbanistici relativamente al fenomeno dell'intrusione salina, fatti salvi eventuali diritti di terzi e l'osservanza di altre disposizioni di Legge vigenti, e nei limiti di validità della concessione demaniale del soggetto richiedente.

Considerato che i lavori della Conferenza devono concludersi non oltre quarantacinque giorni in quanto sono coinvolte amministrazioni preposte alla tutela ambientale e della salute dei cittadini, dalla data della prima riunione sopra indicata.

Vista la Relazione d'istruttoria della conferenza di servizi redatta dai tecnici del GCTN il 09/05/2024.

Dato atto che il responsabile del procedimento è il sottoscritto dirigente e che non sussiste, nei propri confronti, conflitto di interessi ai sensi dell'art. 6 bis della Legge 241/1990;

Tutto ciò premesso e considerato:

DECRETA

1. di concludere positivamente la Conferenza di servizi ex art.14 c.1 legge n.241/1990, integrata dal D.L. 76/2020, modificato dal D.L. 13/2023, in forma semplificata e modalità asincrona, come sopra indetta e svolta, che sostituisce ad ogni effetto tutti gli atti di assenso, comunque denominati, di competenza delle amministrazioni e dei gestori di beni e servizi pubblici interessati, riguardante l'istanza presentata dal Richiedente, i cui dati identificativi sono indicati nell'allegato 1 non pubblicato, parte integrante e sostanziale del presente decreto, prot. 0112506 del 15/02/2024, intesa ad ottenere la concessione di derivazione acqua pubblica sotterranea nel Comune di Pietrasanta (LU), ad uso civile, per un volume annuo pari a 2.900,0 mc, pratica Sidit n. 1068/2024, con le seguenti prescrizioni:
 - usi specifici concessi: lavaggio attrezzature, irrigazione aree a verde e abbattimento polveri;
 - divieto dell'acqua per gli usi umani, così come definiti dal D. Lgs 18/2023;
 - nell'uso non siano utilizzati detersivi, saponi o altri prodotti.
2. di stabilire che, ai sensi dell'art. 21-quater della legge n. 241/90, i termini di efficacia del presente atto decorreranno dalla data di riconoscimento della concessione di derivazione;
3. di disporre che, ai fini di cui sopra, copia del presente decreto sia trasmessa in forma telematica alle Amministrazioni ed ai soggetti che per legge devono intervenire nel procedimento ed ai soggetti nei confronti dei quali il provvedimento finale è destinato a produrre effetti diretti, ai loro rispettivi indirizzi;

4. di dare atto che avverso il presente decreto, entro 10 giorni dalla sua comunicazione, le amministrazioni preposte alla tutela ambientale, paesaggistico-territoriale, dei beni culturali o alla tutela della salute e della pubblica incolumità dei cittadini possono proporre opposizione al Presidente del Consiglio dei Ministri ai sensi dell'art. 14-quinquies, legge n. 241/1990; per le amministrazioni statali l'opposizione è proposta dal Ministro competente;
5. di dare atto che avverso il presente provvedimento è ammesso ricorso all'Autorità Giudiziaria competente nei termini di Legge;
6. di dare atto che gli atti inerenti il procedimento sono depositati presso il Genio Civile Toscana Nord – sede di Lucca, accessibili da parte di chiunque vi abbia interesse secondo le modalità ed i limiti previsti dalle vigenti norme in materia di accesso ai documenti amministrativi.

IL DIRIGENTE

Allegati n. 1

1

DATI IDENTIFICATIVI

9345178e1bcaddf41175a3dabbf2ccdda514cf11a85e7b73d3a3422486455783



REGIONE TOSCANA

DIREZIONE DIFESA DEL SUOLO E PROTEZIONE CIVILE

SETTORE GENIO CIVILE TOSCANA NORD

Responsabile di settore Enzo DI CARLO

Incarico: DECR. DIRIG. CENTRO DIREZIONALE n. 8656 del 21-05-2021

Decreto non soggetto a controllo ai sensi della D.G.R. n. 553/2016

Numero adozione: 10136 - Data adozione: 14/05/2024

Oggetto: R.D. n° 1775/1933 - conclusione positiva della Conferenza di servizi ex art.14 c.1 legge n° 241/1990, in forma semplificata e modalità asincrona, relativa all'istanza intesa ad ottenere la concessione preferenziale di derivazione acqua pubblica sotterranea nel Comune di Pietrasanta (LU), ad uso civile, pratica C.L. VER 752 Sidit n° 184511/2020.

Il presente atto è pubblicato integralmente sul BURT ai sensi degli articoli 4, 5 e 5 bis della l.r. 23/2007 e sulla banca dati degli atti amministrativi della Giunta regionale ai sensi dell'art.18 della l.r. 23/2007. E' escluso dalla pubblicazione l'allegato 1 nel rispetto dei limiti alla trasparenza posti dalla normativa statale.

Data certificazione e pubblicazione in banca dati ai sensi L.R. 23/2007 e ss.mm.: 14/05/2024

Documento informatico firmato digitalmente ai sensi del testo unico D.P.R. 28 dicembre 2000,n. 445, del D.Lgs. 7 marzo 2005, n. 82 e norme collegate, il quale sostituisce il testo cartaceo e la firma autografa.

Numero interno di proposta: 2024AD011328

IL DIRIGENTE

Visti:

- il R.D. 11/12/1933, n. 1775;
- la Legge n. 241/1990;
- il D.L.vo 31/03/1998, n. 112;
- la Deliberazione del Consiglio della Regione Toscana n. 6 del 25/01/2005 “Approvazione del piano di tutela delle acque”;
- la L.R. n. 40/2009;
- la L.R. n. 24 del 5 giugno 2012, “Norme per la gestione delle crisi idriche e idropotabili, modifiche alla l.r. 69/2011 ed alla L.R. 91/1998”;
- la L.R. 3 marzo 2015 n. 22 “Riordino delle funzioni provinciali e attuazione della legge 7 aprile 2014 n. 56”;
- i regolamenti emanati dalla Regione Toscana di cui al D.P.G.R. 21/04/2015 n. 50/R/2015 e al D.P.G.R. 21/04/2015 n. 51/R/2015;
- la L.R. 28/12/2015, n. 80 “Norme in materia di difesa del suolo, tutela delle risorse idriche e tutela della costa e degli abitati costieri”;
- il D.P.G.R. 16 agosto 2016, n. 61/R “Regolamento di attuazione dell’articolo 11 commi 1 e 2 della legge regionale 28 dicembre 2015, n. 80 (norme in materia di difesa del suolo, tutela delle risorse idriche e tutela della costa e degli abitati costieri) recante disposizioni per l’utilizzo razionale della risorsa idrica e per la disciplina dei procedimenti di rilascio dei titoli concessori e autorizzatori per l’uso di acqua. Modifiche al d.p.g.r. 51/R/2015”;

Vista l’istanza del Richiedente, i cui dati identificativi sono indicati nell'allegato 1 non pubblicato, parte integrante e sostanziale del presente decreto, trasmessa attraverso la piattaforma R.T. Sidit, prot. 0123219 del 21/02/2024, intesa a riattivare il procedimento di concessione preferenziale per l’utilizzo di acqua pubblica, ad uso civile, per un volume annuo pari a 2.800,0 mc, mediante n.2 pozzi, nel Comune di Pietrasanta (LU), su arenile demaniale in concessione, contraddistinto al Catasto dei terreni al foglio 28 mappale 320 prat. C.L. VER 752 Sidit n. 184511/2020.

Vista la nota di indizione prot. n. 0187058 del 25/03/2024, con la quale è stata indetta la conferenza dei servizi decisoria, ai sensi dell’art. 14, c.2, legge n. 241/1990, integrata dal D.L. 76/2020 e modificato dal D.L. 13/2023 e ss.mm.ii., in forma semplificata ed in modalità asincrona, ove è indicato:

- a) l’avviso di istruttoria di concessione preferenziale per l’utilizzo di acqua pubblica di cui in oggetto che è stato pubblicato all’albo pretorio del Comune di Pietrasanta (LU) per 15 giorni consecutivi a decorrere dalla data del 18/03/2024 e sul sito istituzionale della Regione Toscana;
- b) che trattasi di riattivazione di procedimento di concessione preferenziale e, pertanto, ai sensi art.96 comma 7 del D.Lgs. 152/2006, colui che ha presentato istanza di concessione preferenziale ha un vero e proprio diritto soggettivo ad ottenere il rilascio di detta "concessione", con effetti (anche verso terzi) “ex tunc” perché si tratta di concessione non attributiva, ma meramente dichiarativa;
- c) che la L.R. n. 22/2015 individua l’Ente R.T. quale amministrazione titolare della competenza sul procedimento in oggetto;
- d) che la conclusione positiva del procedimento è subordinata all’acquisizione dei più pareri, intese, concerti, nulla osta o altri atti di assenso, comunque denominati, resi dalle Amministrazioni in indirizzo ai sensi dell’art. 47 comma 7 del DPGRT n. 61/R del 16/08/2017 ed in particolare:
 - Autorità di Bacino Distrettuale Appennino Settentrionale ai fini dell’acquisizione del parere, previsto dall’art. 7, comma 2 del RD 1775/1933;
 - Comune di Pietrasanta (LU) in merito alla conformità della derivazione in relazione agli eventuali condizionamenti presenti negli strumenti urbanistici comunali, con particolare riguardo al fenomeno dell’intrusione salina;

e) che il giorno 09/05/2024 è il termine perentorio entro il quale le amministrazioni coinvolte devono rendere le proprie determinazioni relative alla decisione oggetto della Conferenza.

Visti:

- parere di Autorità di Bacino Distrettuale dell'Appennino Settentrionale, prot. n° 0204041 del 04/04/2024: parere favorevole al rilascio della concessione per il quantitativo annuo massimo richiesto; precisa infine che il prelievo in oggetto potrà essere interessato da revisione ai sensi dell'art. 15, comma 5 degli indirizzi di Piano.

- contributo istruttorio di ARPAT prot. n° 0176944 del 18/03/2024 con raccomandazioni:

- nell'uso dell'acqua non siano utilizzati detergenti, saponi o altri prodotti;
- per quanto riguarda l'irrigazione delle aree a verde si raccomanda l'utilizzo di sistemi ad alta efficienza;

- parere prot. n 0215938 del 10/04/2024 da Comune di Pietrasanta (LU):

- parere favorevole nei soli riguardi della conformità agli strumenti urbanistici relativamente al fenomeno dell'intrusione salina, fatti salvi eventuali diritti di terzi e l'osservanza di altre disposizioni di Legge vigenti, e nei limiti di validità della concessione demaniale del soggetto richiedente.

Considerato che i lavori della Conferenza devono concludersi non oltre quarantacinque giorni in quanto sono coinvolte amministrazioni preposte alla tutela ambientale e della salute dei cittadini, dalla data della prima riunione sopra indicata.

Vista la Relazione d'istruttoria della conferenza di servizi redatta dai tecnici del GCTN il 09/05/2024.

Dato atto che il responsabile del procedimento è il sottoscritto dirigente e che non sussiste, nei propri confronti, conflitto di interessi ai sensi dell'art. 6 bis della Legge 241/1990.

Tutto ciò premesso e considerato:

DECRETA

1. di concludere positivamente la Conferenza di servizi ex art.14 c.1 legge n.241/1990, integrata dal D.L. 76/2020, modificato dal D.L. 13/2023, in forma semplificata e modalità asincrona, come sopra indetta e svolta, che sostituisce ad ogni effetto tutti gli atti di assenso, comunque denominati, di competenza delle amministrazioni e dei gestori di beni e servizi pubblici interessati, riguardante l'istanza presentata dal Richiedente, i cui dati identificativi sono indicati nell'allegato 1 non pubblicato, parte integrante e sostanziale del presente decreto, prot. 0123219 del 21/02/2024, intesa ad ottenere la concessione preferenziale di derivazione acqua pubblica sotterranea nel Comune di Pietrasanta (LU), ad uso civile, per un volume annuo pari a 2.800,0 mc, pratica C.L. VER 752 Sidit n. 184511/2020, con le seguenti prescrizioni:

- usi specifici concessi: lavaggio attrezzature, irrigazione aree a verde e abbattimento polveri;
- divieto dell'acqua per gli usi umani, così come definiti dal D. Lgs 18/2023;
- nell'uso non siano utilizzati detergenti, saponi o altri prodotti.

2. di stabilire che, ai sensi dell'art. 21-quater della legge n. 241/90, i termini di efficacia del presente atto decorreranno dalla data di riconoscimento della concessione di derivazione;
3. di disporre che, ai fini di cui sopra, copia del presente decreto sia trasmessa in forma telematica alle Amministrazioni ed ai soggetti che per legge devono intervenire nel procedimento ed ai soggetti nei confronti dei quali il provvedimento finale è destinato a produrre effetti diretti, ai loro rispettivi indirizzi;
4. di dare atto che avverso il presente decreto, entro 10 giorni dalla sua comunicazione, le amministrazioni preposte alla tutela ambientale, paesaggistico-territoriale, dei beni culturali o alla tutela della salute e della pubblica incolumità dei cittadini possono proporre opposizione al Presidente del Consiglio dei Ministri ai sensi dell'art. 14-quinquies, legge n. 241/1990; per le amministrazioni statali l'opposizione è proposta dal Ministro competente;
5. di dare atto che avverso il presente provvedimento è ammesso ricorso all'Autorità Giudiziaria competente nei termini di Legge;
6. di dare atto che gli atti inerenti il procedimento sono depositati presso il Genio Civile Toscana Nord – sede di Lucca, accessibili da parte di chiunque vi abbia interesse secondo le modalità ed i limiti previsti dalle vigenti norme in materia di accesso ai documenti amministrativi.

IL DIRIGENTE

Allegati n. 1

1

DATI IDENTIFICATIVI

50b1ab48c56f5d562b3979abc06fd0419bee7040c1c7c6cb52bda733fb7b1c86



REGIONE TOSCANA

DIREZIONE DIFESA DEL SUOLO E PROTEZIONE CIVILE

SETTORE GENIO CIVILE VALDARNO INFERIORE

Responsabile di settore Francesco PISTONE

Incarico: DECR. DIRIG. CENTRO DIREZIONALE n. 8656 del 21-05-2021

Decreto non soggetto a controllo ai sensi della D.G.R. n. 553/2016

Numero adozione: 10137 - Data adozione: 13/05/2024

Oggetto: Pratica Sidit n. 4059/2022. Procedimento n. 5790/2022. GCVI-Acque. Concessione di derivazione di acque pubbliche sotterranee nel territorio del Comune di Castagneto Carducci (LI).

Il presente atto è pubblicato integralmente sul BURT ai sensi degli articoli 4, 5 e 5 bis della l.r. 23/2007 e sulla banca dati degli atti amministrativi della Giunta regionale ai sensi dell'art.18 della l.r. 23/2007. E' escluso dalla pubblicazione l'allegato A nel rispetto dei limiti alla trasparenza posti dalla normativa statale.

Data certificazione e pubblicazione in banca dati ai sensi L.R. 23/2007 e ss.mm.: 14/05/2024

Documento informatico firmato digitalmente ai sensi del testo unico D.P.R. 28 dicembre 2000,n. 445, del D.Lgs. 7 marzo 2005, n. 82 e norme collegate, il quale sostituisce il testo cartaceo e la firma autografa.

Numero interno di proposta: 2024AD011444

IL DIRIGENTE

Visto il R.D. 11/12/1933, n. 1775 “Testo unico delle disposizioni di legge sulle acque e impianti elettrici”;

Visto il D.P.R. 18/02/1999 n. 238;

Visto il D.Lgs. 12/07/1993 n.275, ‘Riordino in materia di concessione di acque pubbliche’;

Visto il D. Lgs. Del 03/04/2006 n. 152, “Norme in materia ambientale”, artt. 95 e 96;

Vista la L.R. 22/2015 “Riordino delle funzioni provinciali e attuazione della legge 7 aprile 2014, n. 56;

Vista la L.R. n. 80 del 28/12/2015 “Norme in materia di difesa del suolo, tutela delle risorse idriche e tutela della costa e degli abitati costieri”;

Visti i Regolamenti emanati dalla Regione Toscana di cui al D.P.G.R. 16/08/2016 n. 61/R/2016 e al D.P.G.R. 21/04/2015 n. 51/R/2015;

Vista la D.G.R. n. 194 del 16/03/2016 “Concessioni di acque pubbliche e di aree del demanio fluviale. Approvazione degli schemi tipo di disciplinare, come da DGR 29 Dicembre 2015 n.1341, ed ulteriori disposizioni per l’istruttoria ed il rilascio”;

Visto il D.P.G.R.del 11/08/2017, n. 46/R Norme per il razionale utilizzo della risorsa idrica, per la semplificazione ed il coordinamento dei procedimenti di rilascio dei titoli concessori e autorizzatori per l’uso delle acque pubbliche e per la determinazione dei canoni di concessione. Modifiche al d.p.g.r. 61/R/2016 e al d.p.g.r. 51/R/2015’;

Vista la D.G.R n. 889 del 07/08/2017 di “Determinazione dei canoni sulle utilizzazioni delle acque” e le successive delibere annuali di aggiornamento;

Visto il Piano di Gestione del distretto idrografico dell’Appennino Settentrionale approvato con DPCM 27/10/2016;

Visto il Decreto Direttoriale n.29/STA del 13/02/2017 del Ministero dell’Ambiente e della Tutela del Territorio e del Mare;

Vista la Direttiva Derivazioni della Autorità di Bacino Distrettuale dell’Appennino Settentrionale approvata in Conferenza Istituzionale Permanente con Delibera n. 3 del 14/12/2017, pubblicata sulla G.U. n. 43 del 21/02/2018;

Visto il secondo aggiornamento del Piano di Gestione delle Acque dell’Autorità di Bacino Distrettuale dell’Appennino Settentrionale approvato con D.P.C.M. 07/06/2023 e pubblicato nella Gazzetta Ufficiale n. 214 del 13/09/2023;

Vista la D.G.R. n. 58 del 21/01/2019 “Indirizzi di prima applicazione per la valutazione ambientale ex ante delle derivazioni idriche e l’individuazione del deflusso ecologico in relazione agli obiettivi di qualità ambientale definiti dai Piani di Gestione delle Acque delle Autorità di Distretto Idrografico ricadenti nel territorio della Regione Toscana”;

Vista la L.R. 19 marzo 2015, n. 30 “Norme per la conservazione e la valorizzazione del patrimonio naturalistico-ambientale regionale. Modifiche alla L. 24/1994, alla L.R. 65/1997, alla L.R. 24/2000 ed alla L.R. 10/2010;

Vista l'istanza acquisita al protocollo della Regione Toscana con n. 0309863 in data 04/08/2022 presentata dalla società richiedente (i cui dati identificativi sono riportati nel disciplinare redatto in conformità allo schema approvato con D.G.R. n. 194 del 16/03/2016, allegato al presente atto e che ne costituisce parte integrante e sostanziale), con la quale viene richiesta la concessione per la derivazione di acqua pubblica sotterranea ad uso agricolo, pratica Sidit n. 4059/2022;

Visto che l'emungimento interessa un pozzo esistente, individuato al catasto delle acque pubbliche di questo Ufficio con identificativo 13860, ubicato nel territorio del Comune di Castagneto Carducci (LI), in località Puntone, su terreni di proprietà del richiedente contraddistinti al N.C.T. di detto Comune al foglio n. 22, particella n. 32, coordinate Gauss-Boaga (EPSG 3003): X 1630320 - Y 4784053;

Considerato che il volume annuale richiesto è di 3.000 (tremila) metri cubi, la portata massima di acqua in concessione è fissata in misura non superiore a 2 (due) l/s e la portata media di concessione su cui calcolare il canone è pari a 0,095 (zero virgola zero novantacinque) l/s medi annui;

Considerato che l'acqua così prelevata viene concessa esclusivamente ad uso agricolo, per l'irrigazione di uno dei vigneti di proprietà della stessa società;

Visto il parere favorevole della Autorità di Bacino Distrettuale dell'Appennino Settentrionale ricevuto con Prot. n. 0439383 del 16/11/2022, per il quantitativo annuo massimo richiesto;

Valutata la compatibilità del prelievo previsto ai sensi della Direttiva Derivazioni della Autorità di Bacino Distrettuale dell'Appennino Settentrionale approvata in Conferenza Istituzionale Permanente con Delibera n. 3 del 14/12/2017, pubblicata sulla G.U. n. 43 del 21/2/2018;

Considerato che il prelievo previsto risulta ubicato all'esterno di SIC o di siti della Rete Natura 2000 e non sussistendo possibili incidenze negative sugli stessi siti, come da valutazioni contenute nella relazione istruttoria, l'istanza è esclusa dalle procedure di valutazione di incidenza (art. 88 comma 2 della L.R. 30/2015);

Considerato che il richiedente ha corrisposto gli importi dei seguenti pagamenti:

- bollo per la presentazione dell'istanza in oggetto pari a € 16,00 mediante bonifico sul c/c bancario intestato a Regione Toscana, IBAN: IT70J076010280000011899580 effettuato in data 03/08/2022;
- spese d'istruttoria pari a € 100,00 mediante bonifico sul c/c bancario intestato a Regione Toscana, IBAN: IT89O0760102800001031575820 effettuato in data 03/08/2022;
- canone per l'anno 2023 pari ad € 51,65 per mezzo di bonifico bancario su conto corrente intestato a Regione Toscana, IBAN: IT41X0760102800001031581018 in data 15/06/2023; per gli anni successivi il canone sarà richiesto con le modalità ed i tempi previsti dalla Regione Toscana;
- deposito cauzionale pari ad € 84,91 per mezzo di bonifico bancario su conto corrente intestato a Regione Toscana, IBAN: IT41X0760102800001031581018 in data 15/06/2023;
- bollo per l'emissione del presente atto, ai sensi del D.P.R. 642/72 ss.mm.ii. pari a € 16,00 mediante marca da bollo Identificativo: 01200475463479 del 25/05/2023;
- bollo per convalidare il disciplinare allegato al presente decreto, pari ad € 16,00 con marca da bollo Identificativo: 01200475463468 del 25/05/2023.

Preso atto della conclusione dell'iter istruttorio, con esito favorevole al rilascio della concessione;

Visto il disciplinare n. 40/2023, denominato Allegato A, contenente gli obblighi e le condizioni cui è vincolato il rapporto di concessione di derivazione di acqua pubblica, redatto in conformità allo

schema approvato con D.G.R. n. 194 del 16/03/2016, firmato digitalmente in data 14/11/2023 dal richiedente, allegato al presente atto e che ne costituisce parte integrante e sostanziale;

Accertata la regolarità tecnica attestante la correttezza dell'azione amministrativa del presente atto che con la sottoscrizione del disciplinare viene attestata;

Dato atto che il Responsabile del Procedimento è il "titolare di incarico di Elevata Qualificazione" per le procedure tecnico autorizzative in materia di acque del Settore Genio Civile Valdarno Inferiore;

Dichiarata l'assenza di conflitto di interessi da parte del Dirigente sottoscrittore, ai sensi dell'art. 6 bis della L. 7 agosto 1990, n. 241, introdotto dalla L. 6 novembre 2012, n. 190;

Tutto ciò premesso e considerato

DECRETA

1. di rilasciare alla società richiedente (i cui dati identificativi sono riportati nel disciplinare redatto in conformità allo schema approvato con D.G.R. n. 194 del 16/03/2016, allegato al presente atto e che ne costituisce parte integrante e sostanziale), la Concessione Demaniale Idrica per la derivazione di acque pubbliche sotterranee ad suo agricolo mediante un pozzo esistente, individuato al catasto delle acque pubbliche di questo Ufficio con identificativo 13860, ubicato nel territorio del Comune di Castagneto Carducci (LI), in località Puntone, su terreni contraddistinti al N.C.T. di detto Comune al foglio n. 22, particella n. 32, coordinate Gauss-Boaga (EPSG 3003): X 1630320 - Y 4784053, pratica Sidit n. 4059/2022;
2. di stabilire che l'esercizio della derivazione di acque pubbliche sarà conforme al contenuto degli elaborati progettuali presentati a corredo dell'istanza e avverrà secondo le prescrizioni contenute nel disciplinare, denominato Allegato A, redatto in conformità allo schema approvato con D.G.R. n. 194 del 16/03/2016, allegato al presente atto e che ne costituisce parte integrante e sostanziale, sottoscritto dal richiedente in data 14/11/2023; in particolare si avranno le seguenti condizioni:
 - il volume annuale concesso è di 3.000 (tremila) metri cubi;
 - la portata massima di acqua in concessione è fissata in misura non superiore a 2 (due) litri al secondo;
 - la portata media di concessione su cui calcolare il canone è pari a 0,095 (zero virgola zero novantacinque) l/s medi annui;
 - il periodo di utilizzo dell'acqua è compreso dal 1 Gennaio al 31 Dicembre (estremi inclusi) di ogni anno e la durata della concessione è stabilita in anni 15 (quindici) dalla data del presente atto;
3. per ogni effetto di legge, il richiedente elegge il proprio domicilio presso la sede legale;
4. la Regione Toscana resta sollevata da ogni onere e responsabilità in dipendenza dell'attingimento, inclusi gli eventuali danni verso terzi e qualsiasi altro danno si possa verificare, durante l'esercizio della derivazione, alle persone ed alla proprietà pubblica e privata, che saranno in ogni caso posti a carico del Concessionario;
5. di non procedere alla registrazione fiscale del presente provvedimento, considerato che l'ammontare dell'imposta proporzionale dovuta per l'intera durata della concessione risulta inferiore alla misura fissa di euro 200,00, ai sensi dell'art. 2, parte II della Tariffa del DPR 131/1986. Resta ferma comunque la possibilità da parte dei concessionari, in caso d'uso, ai sensi del suddetto articolo, di provvedere alla sua registrazione;
6. di trasmettere copia del presente atto al richiedente.

Avverso il presente provvedimento è ammesso ricorso nei confronti dell'autorità giudiziaria competente nei termini di legge.

IL DIRIGENTE

Allegati n. 1

A

DISCIPLINARE

dbfd434297036ce72c4f12694eb8fe1c80c20b75d636232d5d3dc83188ee5127



REGIONE TOSCANA

DIREZIONE DIFESA DEL SUOLO E PROTEZIONE CIVILE

SETTORE GENIO CIVILE TOSCANA SUD

Responsabile di settore Renzo RICCIARDI

Incarico: DECR. DIRIG. CENTRO DIREZIONALE n. 8656 del 21-05-2021

Decreto non soggetto a controllo ai sensi della D.G.R. n. 553/2016

Numero adozione: 10142 - Data adozione: 13/05/2024

Oggetto: Pratica Sidit n° 3193/2021 - R.D. 11.12.1933 n°1775 - Regolamento n. 61/R/2016 - Proroga per la realizzazione dell'opera di presa relativa alla concessione derivazione di acqua pubblica dal Torrente Carsia nel Comune di Gavorrano in loc. Poggibano.

Il presente atto è pubblicato integralmente sul BURT ai sensi degli articoli 4, 5 e 5 bis della l.r. 23/2007 e sulla banca dati degli atti amministrativi della Giunta regionale ai sensi dell'art.18 della l.r. 23/2007. E' escluso dalla pubblicazione l'allegato A nel rispetto dei limiti alla trasparenza posti dalla normativa statale.

Data certificazione e pubblicazione in banca dati ai sensi L.R. 23/2007 e ss.mm.: 14/05/2024

Documento informatico firmato digitalmente ai sensi del testo unico D.P.R. 28 dicembre 2000,n. 445, del D.Lgs. 7 marzo 2005, n. 82 e norme collegate, il quale sostituisce il testo cartaceo e la firma autografa.

Numero interno di proposta: 2024AD011378

IL DIRIGENTE

VISTI:

- il R.D. 11/12/1933, n. 1775;
- il D.L.vo 31/03/1998, n. 112;
- la legge n. 241 del 1990 “Nuove norme del procedimento amministrativo”, come modificata dalla legge n. 69 del 2009 e s.m.i.;
- il D. Lgs. Del 03/04/2006 n. 152, “Norme in materia ambientale”, artt. 95 e 96;
- la Deliberazione del Consiglio della Regione Toscana n. 6 del 25/01/2005 “Approvazione del piano di tutela delle acque”;
- i regolamenti emanati dalla Regione Toscana di cui al D.P.G.R. 21/04/2015 n. 50/R/2015, al D.P.G.R. 21/04/2015 n. 51/R/2015 e al D.P.G.R. 16/08/2016 n. 61/R/2016 e il successivo D.P.G.R. n. 46/R/2017 che approva modifiche ai Regolamenti 60/R/2016, 61/R/2016 e 51/R/2015;
- la L.R. n. 80 del 28/12/2015 “Norme in materia di difesa del suolo, tutela delle risorse idriche e tutela della costa e degli abitati costieri”;
- la D.G.R. n. 1341 del 29/12/2015 “Indirizzi operativi per lo svolgimento delle funzioni amministrative regionali in materia di difesa del suolo ai sensi dell’art. 9 comma 4 della L.R. 22/2015”;
- la D.G.R. 23/02/2016 n 122 per il subentro nei procedimenti ai sensi dell’art. 11bis comma 2 della L.R. 22/2015 in materia di difesa del suolo;
- la L.R. n. 48 del 28/12/2023 "Legge di stabilità per l'anno 2024";

VISTI :

- il decreto di concessione n. 9670 del 10/05/2023;
- il disciplinare contenente gli obblighi e le condizioni cui è vincolato il rapporto di concessione di derivazione acqua pubblica, firmato digitalmente dal legale rappresentante (come identificato nell’allegato A, che costituisce parte integrante e sostanziale del presente atto) della Società Agricola San Felice spa - c.f. 04116430150 in data 03/05/2023, allegato al decreto di concessione n. 9670 del 10/05/2023 e che ne fa parte integrante e sostanziale, il quale indicava come termine per l’inizio dei lavori per la realizzazione dell’opera di presa, dodici mesi dal rilascio del provvedimento di concessione;
- l’istanza acquisita al prot. 263380 del 09/05/2024, con la quale il tecnico incaricato dalla Società Agricola San Felice spa, ha chiesto una proroga di 18 mesi alla esecuzione dei lavori relativi alla realizzazione dell’opera di presa ed impianto di distribuzione.

DATO ATTO:

- che la ditta richiedente ha assolto all’obbligo del pagamento del bollo;
- che a seguito dell’esperita istruttoria non sono emersi ulteriori elementi volti a determinare un provvedimento di diniego al rilascio della proroga richiesta;
- dell’assenza di conflitto di interessi da parte del Dirigente sottoscrittore, ai sensi dell’art. 6 bis della L. 7 agosto 1990, n. 241, introdotto dalla L. 6 novembre 2012, n. 190;
- che il responsabile del procedimento amministrativo, ai sensi della Legge 241/1990 e s.m.i., è il Dirigente del Settore Genio Civile Toscana Sud;

ACCERTATA la regolarità tecnica attestante la correttezza dell’azione amministrativa del presente atto che con la sottoscrizione dello stesso viene attestata;

Tutto ciò premesso e considerato:

DECRETA

1. di rilasciare, fatti salvi i diritti di terzi, alla Società Agricola San Felice spa - c.f. 04116430150, la proroga di 18 mesi per l'inizio dei lavori delle opere previste nel disciplinare allegato al decreto n. 9670 del 10/05/2023, relativo alla Concessione Demaniale Idrica per la derivazione di acque pubbliche superficiale dal Torrente Carsia nel Comune di Gavorrano, in loc. Poggibano, ad uso agricolo (prat. Sidit n. 3193/2021);
2. che i lavori dovranno iniziare entro e non oltre il 09/11/2025;
3. di mantenere invariate tutte le condizioni e prescrizioni indicate nel decreto di concessione n. 9670 del 10/05/2023 e nell'allegato disciplinare firmato dal legale rappresentante della Società Agricola San Felice spa in data 03/05/2023;
4. che la Regione Toscana resta sollevata da ogni onere e responsabilità in dipendenza alla realizzazione delle opere e dell'attingimento, inclusi gli eventuali danni verso terzi e qualsiasi altro danno si possa verificare, durante la realizzazione delle opere e l'esercizio della derivazione, alle persone ed alla proprietà pubblica e privata, che saranno in ogni caso posti a carico del Concessionario;
5. che la ditta richiedente dovrà comunicare la data di inizio e fine lavori dell'opera in questione come indicato nel disciplinare allegato al decreto n. 9670 del 10/05/2023;
6. di trasmettere il presente atto alla ditta richiedente.

Avverso il presente provvedimento è ammesso ricorso nei confronti dell'autorità giudiziaria competente nei termini di legge.

IL DIRIGENTE

Allegati n. 1

A

DATI IDENTIFICATIVI RAPPRESENTANTE LEGALE

8d295179b4120fba514f3d1d37b7a4cd120a3e76f2c6a2a74dc6011aec71c4cd



REGIONE TOSCANA

DIREZIONE DIFESA DEL SUOLO E PROTEZIONE CIVILE

SETTORE GENIO CIVILE TOSCANA SUD

Responsabile di settore Renzo RICCIARDI

Incarico: DECR. DIRIG. CENTRO DIREZIONALE n. 8656 del 21-05-2021

Decreto non soggetto a controllo ai sensi della D.G.R. n. 553/2016

Numero adozione: 10147 - Data adozione: 13/05/2024

Oggetto: Pratica SiDIT n. 9814/2019 (proc. n. 1835/2024) - L.R. 50/2021, art. 3, comma 1, lett. b) - Concessione per l'utilizzo del demanio idrico con due attraversamenti con condotta idrica del fosso di Borrabacci (TS2272) e del torrente Malena (TS2384), mediante staffaggio a manufatti esistenti (tip. 11), situati in località San Gusmé nel comune di Castelnuovo Berardenga (SI). Concessionario: Acquedotto del Fiora S.p.A.

Il presente atto è pubblicato integralmente sul BURT ai sensi degli articoli 4, 5 e 5 bis della l.r. 23/2007 e sulla banca dati degli atti amministrativi della Giunta regionale ai sensi dell'art.18 della l.r. 23/2007.

Data certificazione e pubblicazione in banca dati ai sensi L.R. 23/2007 e ss.mm.: 14/05/2024

Documento informatico firmato digitalmente ai sensi del testo unico D.P.R. 28 dicembre 2000, n. 445, del D.Lgs. 7 marzo 2005, n. 82 e norme collegate, il quale sostituisce il testo cartaceo e la firma autografa.

Numero interno di proposta: 2024AD011450

IL DIRIGENTE

VISTI gli artt. 93, 95, 97 e 98 del R.D. 523/1904 “Testo unico delle disposizioni di legge intorno alle opere idrauliche delle diverse categorie”;

VISTO l'art. 1, comma 1, della L.R. n. 2/1971, che ha istituito l'imposta regionale sulle concessioni statali per l'occupazione e l'uso dei beni del demanio e del patrimonio indisponibile dello Stato, situati nell'ambito della Regione, attualmente commisurata al 50% del canone di concessione dei beni del demanio idrico e delle relative aree, il cui versamento deve essere effettuato entro il 31 dicembre dell'anno in cui deve essere versato il canone di concessione;

VISTA la Legge 241/1990 e ss.mm.ii., “Nuove norme in materia di procedimento amministrativo e di diritto di accesso ai documenti amministrativi”;

VISTA la L. 37/1994 “Norme per la tutela ambientale delle aree demaniali dei fiumi, torrenti, laghi e altre acque pubbliche”;

VISTO il D.Lgs n. 112 del 31/03/1998 "Conferimento di funzioni e compiti amministrativi dello Stato alle regioni ed agli enti locali, in attuazione del capo I della legge 15 marzo 1997, n. 59”;

VISTA la L.R. 23 luglio 2009 n. 40 “Norme sul procedimento amministrativo, per la semplificazione e la trasparenza dell'attività amministrativa”;

VISTA la L.R. 79/2012 “Nuova disciplina in materia di consorzi di bonifica. Modifiche alla l.r. 69/2008 e alla l.r. 91/1998. Abrogazione della l.r. 34/1994”;

VISTA la D.C.R.T. n. 57 del 11/06/2013 “Individuazione del reticolo idrografico e di gestione ai sensi dell'articolo 22, comma 1, lettera e), della legge regionale 27 dicembre 2012, n. 79 (Nuova disciplina in materia di consorzi di bonifica. Modifiche alla l.r. 69/2008 e alla l.r. 91/1998. Abrogazione della l.r. 34/1994)”;

VISTA la L.R. 22/2015 “Riordino delle funzioni provinciali e attuazione della legge 7 aprile 2014, n. 56”, che dispone in ordine al trasferimento alla Regione Toscana della gestione del demanio idrico e dell'introito dei relativi proventi;

VISTA la L.R. 30/2015 “Norme per la conservazione e la valorizzazione del patrimonio naturalistico - ambientale regionale. Modifiche alla l.r. 24/1994, alla l.r. 65/1997, alla l.r. 24/2000 ed alla l.r. 10/2010”;

VISTA la L.R. 80/2015 "Norme in materia di difesa del suolo, tutela delle risorse idriche e tutela della costa e degli abitati costieri", ed in particolare l'art. 2, lett. i);

VISTO il Decreto Dirigenziale n. 463 del 12/02/2016 con il quale si approva lo schema del decreto di concessione delle aree demaniali;

VISTO il Decreto del Presidente della Giunta Regionale Toscana n. 60/R del 12/08/2016 “Regolamento in attuazione dell'art. 5 della L.R. 80/2015, recante disciplina per il rilascio delle concessioni per l'utilizzo del demanio idrico e criteri per la determinazione dei canoni.”, in seguito “Regolamento”;

VISTA la L.R. 77/2016 “Disposizioni urgenti in materia di concessioni del demanio idrico”, che stabilisce particolari modalità e requisiti per regolarizzare le utilizzazioni demaniali prive di atto di

concessione valido al momento del subentro della Regione Toscana nella competenza della gestione amministrativa del demanio idrico;

VISTA la Delibera della Giunta Regionale n. 1138 del 15/11/2016 “Determinazione dei canoni per l’uso demanio idrico – revoca della D.G.R.T. n. 813/2016”, con la quale sono stati determinati i canoni di concessione per l’anno 2016;

VISTA la Delibera della Giunta Regionale n. 888 del 07/08/2017 avente ad oggetto “Determinazione dei canoni per l’uso del Demanio Idrico – revoca della D.G.R.T. n. 1138 del 15/11/2016” con cui sono stati rideterminati sia i canoni da applicare alla varie tipologie di concessioni per l’utilizzo delle aree demaniali, sia i nuovi importi per quanto concerne gli oneri istruttori oltre alle modalità di pagamento e riscossione;

VISTA la Delibera della Giunta Regionale n. 1414 del 17/12/2018 con la quale si introducono alcune modifiche nell’applicazione dei canoni di specifiche occupazioni demaniali e si confermano, per il resto, i canoni per l’uso del demanio idrico fissati dalla precedente D.G.R.T. 888/2017;

VISTA la L.R. 41/2018 “Disposizioni in materia di rischio di alluvioni e di tutela dei corsi d’acqua in attuazione del decreto legislativo 23 febbraio 2010, n. 49 (Attuazione della direttiva 2007/60/CE relativa alla valutazione e alla gestione dei rischi di alluvioni). Modifiche alla l.r. 80/2015 e alla l.r. 65/2014”;

VISTO il Decreto del Presidente della Giunta Regionale 25 luglio 2018, n. 42/R “Regolamento per lo svolgimento delle attività di polizia idraulica, polizia delle acque, e servizio di piena, in attuazione dell’articolo 5 della legge regionale 28 dicembre 2015, n. 80 (Norme in materia di difesa del suolo, tutela delle risorse idrica e tutela della costa e degli abitati costieri)”;

VISTI gli articoli n. 12, c. 1, della L.R. 57/2017, n. 5 della L.R. 74/18 e n. 1 della L.R. 93/2020, che riducono del 100% l’imposta di cui alla L.R. 2/1971 suddetta, rispettivamente nel biennio 2017-2018, nel 2019 e nel 2020;

VISTI gli articoli 2 della L.R. 93/2020 e 7 della L.R. 50/2021, con i quali si dispone la rinuncia all’applicazione dell’aggiornamento sulla base del tasso di inflazione programmato rispettivamente ai canoni di concessione delle annualità 2019, 2020 e 2021;

VISTA la L.R. 24 dicembre 2021, n. 50 “Ulteriori disposizioni urgenti in materia di occupazioni del demanio idrico da parte dei gestori del servizio idrico integrato. Modifiche alla l.r. 77/2016”;

VISTO l’Accordo sostitutivo di provvedimenti concessori relativi ad occupazioni del demanio idrico ad opera di impianti e reti di approvvigionamento idropotabile gestite dalla Società Acquedotto del Fiora S.p.A., sottoscritto in data 29/12/2021;

VISTA la Delibera della Giunta Regionale n. 1219 del 02/11/2022 “Aggiornamento dei canoni e degli indennizzi del demanio idrico al tasso di inflazione programmata per l’annualità 2022, ai sensi dell’articolo 6, comma 2 della L.R. 28 dicembre 2015 n. 80”, con la quale si stabilisce che per l’annualità 2022 l’aggiornamento dei canoni di concessione e degli indennizzi sia fatto al tasso di inflazione del 7,1%;

VISTA la Delibera della Giunta Regionale n. 1555 del 27/12/2022 “Aggiornamento dei canoni per l’uso del demanio idrico ai sensi della l.r. n. 80/2015 e del d.p.g.r. n. 60/R/2016”;

VISTA la deliberazione del Consiglio Regionale 23 aprile 2024, n. 25 “Modifiche al reticolo idrografico e di gestione di cui alla legge regionale 27 dicembre 2012, n. 79 approvato con deliberazione del Consiglio regionale 11 luglio 2023, n. 55”;

PRESO ATTO che, con Determinazione Dirigenziale n. 215768 del 04/12/2009, la Provincia di Siena ha rilasciato il rinnovo dell'autorizzazione idraulica ad Acquedotto del Fiora S.p.A. per la realizzazione dei lavori di sostituzione di condotte di distribuzione staffate al ponte del fosso di Malena, lungo la S.P. n. 484 del Castello di Brolio, nel comune di Castelnuovo Berardenga (SI);

VISTA l'istanza di regolarizzazione della concessione demaniale ai sensi della L.R. 50/2021 presentata da Acquedotto del Fiora S.p.A. (in seguito anche "il Richiedente"), con sede legale in Grosseto, via Gaetano Mameli 10, C.F. e P. IVA 00304790538, acquisita agli atti di questo Settore con prot. n. 0410744 del 27/10/2022 (e successive integrazioni prot. 0412632 del 28/10/2022 e prot. 0579892 del 21/12/2023), con allegate le dichiarazioni asseverate in formato digitale rese per due attraversamenti con condotta idrica del fosso di Borrabacci (TS2272) e del torrente Malena (TS2384), mediante staffaggio a manufatti esistenti, in località San Guscme nel comune di Castelnuovo Berardenga (SI);

VISTA la successiva istanza di autorizzazione idraulica, acquisita agli atti di questo Settore con prot. n. 0170595 del 14/03/2024, con la quale è stata trasmessa in allegato la documentazione progettuale costituita dai seguenti elaborati:

- Relazione tecnica;
- Planimetria ubicativa;
- Tavola progettuale recante i particolari costruttivi;

PRESO ATTO che il progetto, redatto dal tecnico incaricato dal richiedente, prevede la sostituzione delle condotte idriche esistenti con una nuova tubazione in ghisa sferoidale DN100, con rivestimento esterno in lega zinco/alluminio, da staffare sul lato monte dei manufatti esistenti sul fosso di Borrabacci (TS2272) e sul torrente Malena (TS2384), in località San Guscme nel comune di Castelnuovo Berardenga (SI), come da elaborati tecnici allegati all'istanza;

VERIFICATO che l'intervento proposto interessa anche il fosso di Borrabacci (TS2272), non precedentemente incluso nell'autorizzazione rilasciata con Determinazione Dirigenziale n. 215768 del 04/12/2009 della Provincia di Siena;

ACCERTATO che il fosso di Borrabacci (TS2272) e il torrente Malena (TS2384), riportati nel Reticolo Idrografico e di Gestione del Territorio Toscano di cui alla L.R.T. 79/2012, risultano acqua pubblica ai sensi del D.C.R.T. 57/2013 e ss.mm.ii.;

VISTA la comunicazione di avvio del procedimento amministrativo, trasmessa al richiedente con prot. n. 0180057 del 20/03/2024;

RICHIAMATO il contributo istruttorio trasmesso a questo Settore dal Consorzio di Bonifica 6 Toscana Sud, acquisito agli atti con prot. n. 0203437 del 03/04/2024 (Rif. prot. C6TS n. 1716 del 03/04/2024), nel quale non vengono rilevati motivi ostativi ai fini della manutenzione dei corsi d'acqua;

PRESO ATTO che il Richiedente assevera che le opere:

- non alterano il buon regime delle acque;
- non interferiscono con esigenze di regimazione idraulica, accessibilità e manutenzione del corso d'acqua ed è compatibile con la presenza di opere idrauliche;
- non interferiscono con la stabilità del fondo e delle sponde del corso d'acqua;
- non aggravano il rischio in altre aree derivante dalla realizzazione dell'intervento;
- non aggravano il rischio per le persone;

CONSIDERATO che:

- il progetto delle opere da realizzare presenta i requisiti per essere autorizzato con le prescrizioni di seguito riportate;

- la realizzazione dei lavori è disciplinata dal Capo VII del R.D. 523/1904 e dalla normativa regionale di riferimento;

DATO ATTO che la concessione richiesta comporta l'occupazione del demanio idrico, individuata nell'elaborato cartografico allegato al presente decreto sotto la lettera "A", quale parte integrante e sostanziale;

DATO ATTO che la suddetta opera rientra nella fattispecie prevista dall'art. 3, comma 1, lett. b), L.R. 50/2021 ("occupazioni del demanio rientranti nelle fattispecie di cui all'articolo 1, comma 1, della legge regionale 11 novembre 2016, n. 77") e dell'art. 2, lett. b), dell'Accordo sostitutivo di provvedimenti concessori sopra richiamato;

DATO ATTO che la presente concessione, ai sensi dell'art. 4, comma 4, L.R. 50/2021, può essere rilasciata con procedura semplificata e con assegnazione diretta ai sensi dell'art. 13, comma 1, lettera c) del Regolamento, senza procedura in concorrenza;

RITENUTO che, ai sensi dell'art. 24, comma 6, del Regolamento, la concessione possa essere accordata senza il disciplinare, dando atto che il presente decreto contiene gli elementi essenziali e le clausole che regolano il rapporto giuridico tra Amministrazione concedente e Concessionario;

DATO ATTO che, ai fini dell'uso previsto, dell'esercizio delle attività, il Concessionario è tenuto a munirsi di tutti i titoli abilitativi, autorizzativi e degli atti di assenso, comunque denominati, previsti dalle leggi vigenti;

DATO ATTO che, ai sensi dell'art. 22 del Regolamento, il Concessionario si obbliga a:

- a) assumere la custodia dell'area demaniale in concessione, oltretutto delle opere realizzate, mantenendole in buono stato, preservandole dal pericolo di distruzione o danneggiamento, salvaguardandole da intrusioni e manomissioni da parte di soggetti non autorizzati;
- b) consentire l'accesso al personale di vigilanza incaricato dalla Concedente, che potrà in ogni momento effettuare verifiche per accertare lo stato di manutenzione dell'area e impartire l'ordine di effettuare gli interventi eventualmente necessari, ad insindacabile giudizio della Concedente, per garantire il buon regime delle acque; consentire, inoltre, l'accesso al personale del consorzio di bonifica di riferimento per espletare le attività manutentive di competenza;
- c) sollevare fin d'ora la Concedente da ogni onere e responsabilità per qualsiasi danno derivante alle persone ed alla proprietà pubblica e privata a seguito di inadeguata manutenzione o di inadeguata custodia del bene demaniale in concessione, assumendosi gli oneri del risarcimento;
- d) rispettare le leggi ed i regolamenti ed ordinamenti di polizia urbana e di pubblica sicurezza, nonché la normativa in materia di polizia delle acque contenuta nel R.D. 523/1904 e nel R.D. 1775/1933, tenendo fin d'ora indenne la Concedente da ogni conseguenza determinata dalla inosservanza di essi;
- e) non mutare la destinazione del bene in concessione, né apportarvi aggiunte, innovazioni o altro senza la preventiva autorizzazione della Concedente, prendendo atto che tutte le opere addizionali e di miglioria autorizzate resteranno acquisite al demanio senza che il Concessionario possa avere diritto a rimborsi o indennizzi e che qualora il Concessionario esegua le predette opere senza autorizzazione sarà tenuto alla rimessa in pristino, a propria cura e spese, salvo che la Concedente non ritenga di mantenerle senza alcun onere a proprio carico; sarà tenuto inoltre al risarcimento degli eventuali danni;
- f) assumersi gli oneri di qualsiasi natura gravanti sul bene, ivi compresi gli oneri tributari;
- g) non cedere né sub concedere, anche parzialmente, il bene oggetto di concessione;
- h) assumere gli oneri di manutenzione ordinaria e straordinaria dei beni e delle aree demaniali interessate, nonché delle opere e degli impianti ivi presenti;

- i) tenere indenne la Concedente dalle spese necessarie per le opere di sistemazione delle aree pubbliche specificamente coinvolte dagli interventi di installazione e manutenzione e di ripristinare a regola d'arte le aree medesime nei tempi stabiliti.

Il Concessionario inoltre:

- si obbliga a porre in essere, a propria cura e spese, tutte le misure necessarie a garantire la stabilità nel tempo dei manufatti, anche in dipendenza del mutevole regime del corso d'acqua, previo ottenimento dell'autorizzazione dell'Amministrazione Concedente, dichiarando fin d'ora di non aver nulla a pretendere per qualsiasi danno eventualmente occorso alle opere oggetto di concessione ed agli utilizzatori, per effetto delle piene e dei fenomeni di dinamica fluviale;
- rimane il solo ed unico responsabile agli effetti del risarcimento di tutti i danni che fossero arrecati alla proprietà privata, a cose o persone per effetto di quanto autorizzato e comunque tenendo indenne la Regione Toscana da qualsiasi responsabilità, anche giudiziale, per eventuali danni, reclami o molestie che potessero derivare dai lavori in oggetto;
- dovrà provvedere inoltre a ripristinare tempestivamente qualsiasi danno o guasto causato alle opere idrauliche ed al corso d'acqua in generale per effetto del presente atto, in conformità alle prescrizioni che saranno impartite dalla competente Autorità idraulica;
- è obbligato, ai sensi dell'art. 2 del R.D. 523/1904 ad eseguire a proprie spese e non appena ricevutane intimazione, tutte quelle varianti e modifiche, compresa anche l'eventuale demolizione delle opere stesse e la messa in pristino dello stato dei luoghi, che, a giudizio insindacabile dell'Autorità idraulica, si rendessero necessarie per garantire il buon regime idraulico o in seguito all'accertamento di effetti dannosi delle opere stesse o per le variate condizioni del corso d'acqua o per ogni altro pubblico interesse che potesse sopravvenire;
- dovrà farsi carico di ogni atto ed onere necessario per procedere all'eventuale occupazione e/o interferenza con i terreni e le proprietà private e/o pubbliche limitrofe;

DATO ATTO che nella realizzazione delle opere dovranno essere osservate le prescrizioni tecniche e generali, che vengono di seguito specificate:

PRESCRIZIONI TECNICHE:

- durante l'esecuzione dei lavori non dovrà essere mai impedito o ostacolato il regolare deflusso delle acque né essere mai ridotta l'efficienza idraulica delle opere di difesa presenti nel tratto del corso d'acqua interessato dai lavori;
- durante l'esecuzione dei lavori dovranno essere messi in atto tutti gli accorgimenti e le precauzioni necessarie affinché l'interferenza con la dinamica fluviale non determini aggravio di rischio idraulico ed in generale pericolo per l'incolumità delle persone e danni ai beni pubblici e privati;
- tutte le opere provvisorie occorrenti per l'esecuzione dei lavori dovranno ingombrare il meno possibile l'alveo del corso d'acqua ed in ogni caso dovranno essere rimosse a lavori ultimati e comunque prima del sopraggiungere delle piene;
- tutti i lavori dovranno essere eseguiti a perfetta regola d'arte secondo le normative, le specifiche e le linee guida esistenti per i materiali da costruzione e le modalità realizzative. Le opere finite dovranno risultare conformi ai disegni allegati all'istanza;
- al termine di ogni giornata lavorativa eventuali materiali di risulta, detriti ed opere provvisorie, dovranno essere allontanati dal cantiere che interessa le pertinenze fluviali;
- i lavori che in qualsiasi modo interesseranno l'alveo del corso d'acqua dovranno essere eseguiti in condizioni meteorologiche favorevoli, mentre in condizioni di meteo avverse, in particolare con allerta del Centro Funzionale Regionale – www.cfr.toscana.it, dovranno essere interrotti per tutta la durata dell'avviso;
- i lavori dovranno essere svolti in conformità alle disposizioni per la salvaguardia dell'ittiofauna contenute nel Piano Ittico Provinciale e dovranno essere adottati tutti gli accorgimenti necessari al fine di evitare intorbidamenti che possano arrecare danno alla fauna ittica;
- prescrizioni su eventuali interventi di taglio di alberature:
 - gli interventi siano effettuati nel rispetto del R.D. 523/1904, con particolare riferimento all'art. 96 lett. "c";

- siano richiesti eventuali pareri/nulla osta a altri Organi competenti in materia ambientale e di taglio vegetazione e ne siano rispettate le eventuali prescrizioni riportate;
- si prenda espressamente atto di quanto riportato nella seguente normativa vigente:
 - Delibera della Giunta Regionale della Toscana n. 1315 del 28/10/2019 “Direttive regionali per la manutenzione dei corsi d’acqua e per la protezione e conservazione dell’ecosistema toscano”;
 - L.R. 39/2000 “Legge forestale della Toscana” e ss.mm.ii;
 - L.R. 30/2015 “Norme per la conservazione e la valorizzazione del patrimonio naturalistico-ambientale regionale. Modifiche alla l.r. 24/1994, alla l.r. 65/1997, alla l.r. 24/2000 ed alla l.r. 10/2010”;
 - D.P.G.R. 48/R/2003 “Regolamento Forestale”;
- al termine dei lavori dovrà essere ripristinato lo stato dei luoghi interessato dal cantiere e da occupazioni temporanee, comprensivo di tutte quelle aree che hanno visto il passaggio dei mezzi sia lungo le rive degli alvei che sulle viabilità di accesso;
- la tubazione posta in fregio alla spalletta dei ponti sui corsi d’acqua in oggetto, dovrà essere posizionata opportunamente al di sopra dell’intradosso dell’impalcato del ponte stesso, in modo tale da lasciare libera la luce al fine di non ostacolare il normale deflusso delle acque;
- dovrà essere adottata ogni precauzione necessaria affinché le opere realizzate non determinino interferenza con la dinamica fluviale. In particolare, dovrà essere posta attenzione alla periodica verifica della staffatura, al fine di garantirne la stabilità ed escludere fenomeni di distacco.

PRESCRIZIONI GENERALI:

- la presente autorizzazione riguarda esclusivamente l’esecuzione delle opere indicate in premessa, per cui ogni variazione od ogni ulteriore opera o attività non indicata negli elaborati progettuali inoltrati, od altro comunque non previsto, dovrà essere sottoposto ad ulteriore esame di questo Settore per la nuova eventuale autorizzazione prima della loro esecuzione;
- la presente autorizzazione ha validità di tre anni dalla data del rilascio, pena la decadenza del presente atto senza necessità di ulteriori comunicazioni da parte dello scrivente ufficio; la stessa può essere rinnovata una sola volta, per un periodo massimo di tre anni, su richiesta dell’interessato da presentare almeno trenta giorni prima della scadenza;
- le opere saranno eseguite a totale cura e spese del richiedente;
- il richiedente deve comunicare tempestivamente a questo Genio Civile e al Consorzio di Bonifica 6 Toscana Sud la data di inizio dei lavori e il nominativo del tecnico responsabile dei lavori / direzione lavori, con relativo recapito telefonico e postale e la ditta esecutrice; inoltre entro 60 giorni dal termine dei lavori dovrà provvedere a comunicarne la data e trasmettere contestualmente anche l’attestazione dalla quale risulti che le opere o gli interventi siano stati realizzati ed ultimati in conformità al progetto ed eventuali varianti autorizzate e nel rispetto delle condizioni espresse nel presente provvedimento autorizzativo;

DATO ATTO che l’inadempimento da parte del Concessionario degli obblighi previsti dal presente decreto di concessione costituisce causa di decadenza, che si verifica anche nei casi di:

- a) violazione delle disposizioni e prescrizioni contenute in disposizioni legislative, regolamentari;
- b) violazione del divieto di cessione della concessione e di sub-concessione anche parziale dell’immobile;
- c) opere difformi da quanto asseverato. Prima di dichiarare la decadenza con apposito decreto, la Concedente comunicherà un termine non inferiore a 30 giorni entro il quale il Concessionario potrà presentare le proprie deduzioni;

RICORDATO che:

- al Concessionario dichiarato decaduto non spetterà alcun rimborso per le opere realizzate e per le spese sostenute;
- fatte salve le eventuali sanzioni di cui all’art. 9 della L.R. 80/2015, il Concessionario decaduto è soggetto all’obbligo di rilascio dell’immobile e al ripristino dei luoghi;

- il ripristino dello stato dei luoghi è a carico del Concessionario;
- per quanto non espressamente previsto dal presente decreto di concessione si applicano le vigenti disposizioni, di legge e di regolamento, statali e regionali, ed in particolare il codice civile, la normativa concernente il buon regime delle acque, nonché l'igiene e la sicurezza pubblica, l'edilizia e l'urbanistica vigenti nel territorio dove i beni sono ubicati;

DATO ATTO che il Concedente potrà disporre, mediante atto amministrativo, la revoca della presente concessione in qualunque momento, con effetto immediato, qualora intervengano ragioni di regimazione idraulica del corso d'acqua interessato o che l'opera stessa sia in seguito giudicata incompatibile per il buon regime idraulico del corso d'acqua interessato o ragioni di pubblica utilità o per qualsiasi ragione di pubblico interesse;

RILEVATO che l'inosservanza delle condizioni e prescrizioni cui è vincolato il presente provvedimento, fatte salve le sanzioni penali per l'inosservanza delle norme contenute nel Capo VII del R.D. 523/1904, comporta il pagamento di una sanzione, nel rispetto dei limiti minimo e massimo previsto dall'articolo 9 della l.r. 80/2015;

RITENUTO, sulla base dell'esperita istruttoria, di stabilire in diciannove anni la durata della concessione, con decorrenza dal 01/01/2022 ai sensi dell'art. 4, comma 8, L.R. 50/2021, che potrà essere rinnovata nei soli casi previsti dal Regolamento e con le modalità nel medesimo stabilite, esclusivamente a seguito di istanza da presentare almeno 30 giorni prima della scadenza del termine della concessione;

CONSIDERATO che, come espressamente previsto all'art. 23 del Regolamento, alla cessazione della concessione, per decorrenza del termine di durata sopra indicato, rinuncia, revoca o decadenza, la concessione si risolve col conseguente obbligo per il Concessionario di ripristinare, a proprie spese, le aree e i luoghi occupati nel termine assegnato dall'Amministrazione concedente e che in caso contrario si farà luogo all'esecuzione d'ufficio in danno del Concessionario. Il settore competente può, d'ufficio o su istanza del concessionario, valutare l'acquisizione al demanio dei manufatti realizzati dal concessionario medesimo, qualora non derivi alcun onere per la Regione e senza che possa essere riconosciuto alcun compenso o indennizzo a favore del concessionario;

CONSIDERATO che, ai sensi dell'art. 25 del Regolamento, il rinnovo della concessione è ammissibile solo nei casi di cui all'art. 13, comma 1 lettere a), b), c) e g) e che la concessione non è rinnovabile tacitamente alla scadenza. La domanda di rinnovo è presentata, almeno trenta giorni prima della scadenza della concessione, ai sensi e con le modalità di cui all'art. 14. Fino al rilascio della nuova concessione e solo qualora abbia presentato domanda di rinnovo nel termine predetto il richiedente può continuare ad utilizzare l'area con le medesime modalità e condizioni della concessione in scadenza, previo pagamento di un corrispettivo commisurato al canone, salvo conguaglio al rilascio della concessione;

CONSIDERATO che il canone annuo per due attraversamenti staffati a manufatti esistenti (tip. 11) ammonta ad € 537,60, corrispondente ad € 268,80 per ciascun attraversamento, determinato ai sensi della D.G.R.T. n. 888/2017 e ss.mm.ii. e ridotto del 20% per effetto della richiesta del Concessionario ai sensi dell'art. 29, comma 5, del Regolamento, precisando che il canone predetto potrà essere aggiornato annualmente dalla Giunta Regionale sulla base del tasso di inflazione programmato per l'anno di riferimento;

CONSIDERATO che il canone dovrà essere corrisposto anche se il concessionario non possa o non voglia fare uso in tutto o in parte della concessione e che in caso di rinuncia il pagamento del canone è dovuto per tutta l'annualità in cui l'istanza è stata presentata;

RITENUTO di commisurare a una annualità del canone il deposito cauzionale di cui all'art. 31 del Regolamento, versato dal concessionario a garanzia del regolare pagamento del canone e/o a titolo

di rimborso delle spese eventualmente sostenute da questa Amministrazione e da reintegrare fino alla suddetta misura nel caso di prelievi parziali di somme, nel corso della concessione;

VISTA la nota di richiesta di adempimenti preliminari al rilascio della concessione, trasmessa al richiedente con prot. n. 0221229 del 12/04/2024;

DATO ATTO che, in ottemperanza agli adempimenti richiesti con la nota sopracitata, il Richiedente:

- ha assolto agli obblighi relativi all'imposta di bollo sul presente atto ai sensi del D.P.R. 642/1972, come da documentazione conservata agli atti (attestazione pagamento F24 in data 24/04/2024 presso Banca Monte dei Paschi di Siena);
- ha provveduto al versamento di € 537,60 a titolo di deposito cauzionale definitivo infruttifero mediante versamento sul conto Banco Posta, codice IBAN IT41 X076 0102 8000 0103 1581 018;
- ha provveduto al versamento di € 289,00 a titolo di imposta di registro, come da documentazione conservata agli atti (versamento con modello F24 in data 24/04/2024);

TENUTO CONTO che la concessione è rilasciata a titolo oneroso e temporaneo, che il richiedente ha versato la somma di € 257,04 a titolo di canone per l'annualità 2022 per l'attraversamento sul torrente Malena, che sono stati corrisposti gli oneri concessori richiesti dal Settore Politiche Fiscali e Riscossione Tributi fino alla data odierna per l'occupazione demaniale oggetto del presente atto e che, a valere sul credito di € 21.775,52 accertato a favore del concessionario per un precedente versamento eccedente rispetto al dovuto, effettuato in data 14/04/2023 sul conto Banco Posta codice IBAN IT41 X076 0102 8000 0103 1581 018, risultano già corrisposti i seguenti versamenti:

- € 1.800,00 a titolo di corrispettivo non richiesto dalla Provincia nel periodo 2011-2015 (art. 1, comma 10, l.r. 77/2016), maggiorato del 20%, relativo all'attraversamento sul fosso di Borrabacci;
- € 2.380,50, corrispondente all'importo di € 1.800,00, a titolo di indennizzo per l'occupazione di fatto (art. 1, comma 6, l.r. 77/2016) dal 2016 al 2021, maggiorato della penalità del 30% per ritardato pagamento e degli interessi moratori (ai sensi dell'art. 2 della l.r. 57/2017), relativo all'attraversamento sul fosso di Borrabacci;
- € 335,44 a titolo di canone 2022 per l'attraversamento sul fosso di Borrabacci;
- € 537,60 a titolo di canone concessorio relativo all'annualità 2023;
- € 271,67 a titolo di imposta regionale dovuta per l'annualità 2022, comprensiva di interessi legali, pari al 50% del canone versato;
- € 268,80 a titolo di imposta regionale dovuta per l'annualità 2023 pari al 50% del canone versato;

RILEVATO che l'inosservanza delle condizioni e prescrizioni cui è vincolato il presente provvedimento, al pari dell'inosservanza delle norme contenute nel Capo VII del R.D. 523/1904, comporterà denuncia all'Autorità Giudiziaria ai sensi dell'art. 374 della L. 2248/1865, allegato F;

DATO ATTO che il presente atto è sostanzialmente conforme allo schema approvato con Decreto del Direttore n. 463 del 12/02/2016, all. B;

DATO ATTO che, per quanto non espressamente previsto dal presente provvedimento, si applicano le disposizioni legislative e regolamentari, statali e regionali, vigenti in materia;

DATO ATTO che il responsabile del procedimento amministrativo, ai sensi della Legge 241/1990 e ss.mm.ii. è il Dirigente del Settore Genio Civile Toscana Sud;

Tutto ciò premesso e considerato

DECRETA

1. di accordare al richiedente Acquedotto del Fiora S.p.A., con sede legale in Grosseto, via Gaetano Mameli 10, C.F. e P. IVA 00304790538, la concessione demaniale per due attraversamenti con condotta idrica del fosso di Borrabacci (TS2272) e del torrente Malena (TS2384), mediante staffaggio a manufatti esistenti (tip. 11), situati in località San Gusmé nel comune di Castelnuovo Berardenga (SI), individuati nella cartografia allegata al presente decreto, quale parte integrante e sostanziale (allegato A);
2. di stabilire che gli effetti della presente concessione decorrono, ai sensi della L.R. 50/2021, dal 01/01/2022 e che la stessa avrà durata di diciannove anni, con scadenza il 31/12/2040;
3. di autorizzare ai soli fini idraulici, ai sensi e per gli effetti dell'art. 2, comma 1, lettera i) e lettera n) della L.R. 80/2015 e degli artt. 93, 95, 97 e 98 del R.D. 523/1904, i lavori di sostituzione di condotte idriche esistenti da staffare sul lato monte dei manufatti esistenti sul fosso di Borrabacci (TS2272) e sul torrente Malena (TS2384), in località San Gusmé nel comune di Castelnuovo Berardenga (SI), così come sopra descritto e rappresentato negli elaborati indicati in premessa e agli atti del Settore;
4. di dare atto che l'autorizzazione ad eseguire i lavori di cui alla presente concessione ha validità di tre anni dalla data del rilascio, pena la decadenza del presente decreto senza necessità di ulteriori comunicazioni da parte dello scrivente ufficio;
5. di dare atto che il Concessionario, per effetto del presente provvedimento, risulta soggetto agli obblighi di cui all'art. 22 del Regolamento, alle prescrizioni nonché alle disposizioni in materia di rinnovo e cessazione della Concessione di cui agli articoli 23 e 25 del Regolamento, distintamente evidenziate in narrativa;
6. di dare atto che il presente provvedimento è rilasciato ai soli fini di tutela delle opere idrauliche e del buon regime delle acque pubbliche, giusto l'art. 2 del R.D. 523/1904, e pertanto fa salvi e impregiudicati i diritti di terzi. Il destinatario è tenuto a munirsi di tutti gli ulteriori titoli abilitativi e atti di assenso previsti dalle leggi vigenti;
7. di dare atto che il presente decreto è soggetto a registrazione ai sensi dell'art. 5 della Tariffa parte I, allegata al DPR 26/04/1986 n. 131;
8. di trasmettere per via telematica il presente provvedimento al Richiedente.

Avverso il presente provvedimento è ammesso ricorso all'Autorità giudiziaria competente nei termini di legge.

Il Dirigente

Allegati n. 1

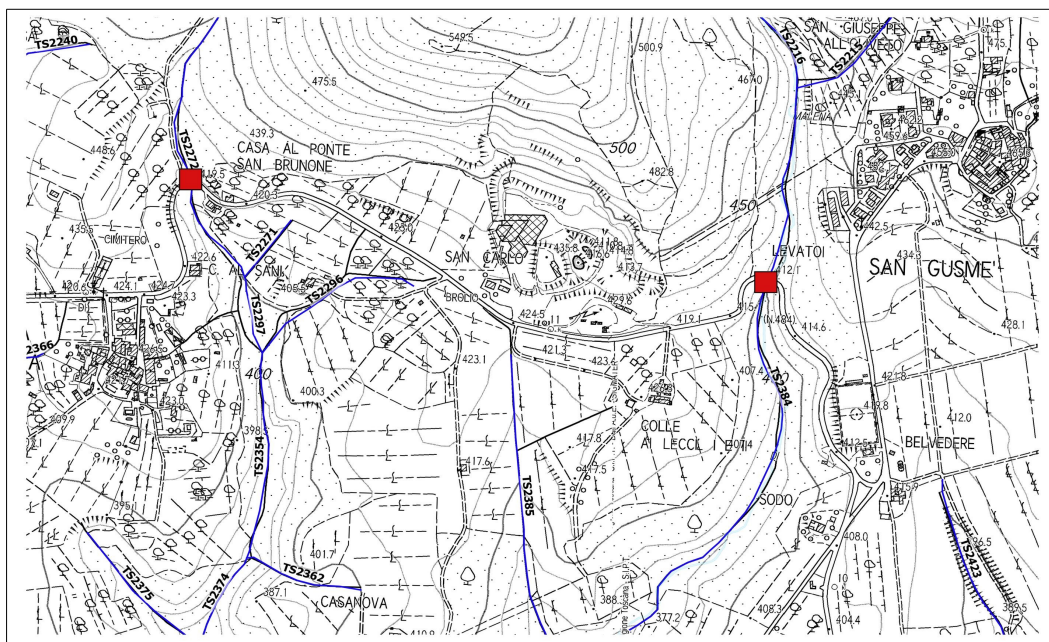
A

Cartografia

727e5cb978d601ed7e266d30dbad5189b212b6ba06b8fe5c3a1c89399f1d2cd7

Allegato A

Pratica SiDIT n. 9814/2019 (proc. n. 1835/2024) - L.R. 50/2021, art. 3, comma 1, lett. b) - Concessione per l'utilizzo del demanio idrico con due attraversamenti con condotta idrica del fosso di Borrabacci (TS2272) e del torrente Malena (TS2384), mediante staffaggio a manufatti esistenti (tip. 11), situati in località San Gusmé nel comune di Castelnuovo Berardenga (SI). Concessionario: Acquedotto del Fiora S.p.A.





REGIONE TOSCANA

DIREZIONE DIFESA DEL SUOLO E PROTEZIONE CIVILE

SETTORE GENIO CIVILE VALDARNO CENTRALE

Responsabile di settore Fabio MARTELLI

Incarico: DECR. DIRIG. CENTRO DIREZIONALE n. 8656 del 21-05-2021

Decreto non soggetto a controllo ai sensi della D.G.R. n. 553/2016

Numero adozione: 10191 - Data adozione: 13/05/2024

Oggetto: T.U. 11/12/33 n. 1775, sulle acque pubbliche - Concessione di derivazione di ACQUE SOTTERRANEE ubicata in Comune di Quarrata, Loc. Vignole, per uso civile. Approvazione del Disciplinare di concessione. Richiedente: Ente Comune di Quarrata - Pratica n. 35332 - Pratica SIDIT n° 3181/2022 - Procedimento SIDIT n° 4613/2022.

Il presente atto è pubblicato integralmente sul BURT ai sensi degli articoli 4, 5 e 5 bis della l.r. 23/2007 e sulla banca dati degli atti amministrativi della Giunta regionale ai sensi dell'art.18 della l.r. 23/2007. E' escluso dalla pubblicazione l'allegato A nel rispetto dei limiti alla trasparenza posti dalla normativa statale.

Data certificazione e pubblicazione in banca dati ai sensi L.R. 23/2007 e ss.mm.: 15/05/2024

Documento informatico firmato digitalmente ai sensi del testo unico D.P.R. 28 dicembre 2000, n. 445, del D.Lgs. 7 marzo 2005, n. 82 e norme collegate, il quale sostituisce il testo cartaceo e la firma autografa.

Numero interno di proposta: 2024AD011347

IL DIRIGENTE

VISTO il D.L.vo 31.03.1998, n. 112 "Conferimento di funzioni e compiti amministrativi dello Stato alle regioni ed agli enti locali" in attuazione del capo I della Legge 15 marzo 1997, n. 59;

VISTA la Legge 7 aprile 2014, n. 56 "Disposizioni sulle città metropolitane, sulle provincie, sulle unioni e fusioni di comuni";

VISTA la Legge Regionale 3 marzo 2015 n. 22;

VISTO il R.D n. 1775 del 11/12/1933 "Testo unico delle disposizioni di legge sulle acque e impianti elettrici" e s.m.i;

VISTO il D.lgs n. 152 del 03/04/2006 "Norme in materia ambientale" e ss.mm.ii;

VISTA la L.R. 28/12/2015, n. 80 "Norme in materia di difesa del suolo, tutela delle risorse idriche e tutela della costa e degli abitati costieri";

VISTA la L.R. 28/12/2015, n. 81 "Legge di stabilità per l'anno 2016";

VISTO il DPGR 16 agosto 2016, n. 61/R "Regolamento di attuazione dell'articolo 11 commi 1 e 2 della legge regionale 28 dicembre 2015, n. 80 (norme in materia di difesa del suolo, tutela delle risorse idriche e tutela della costa e degli abitati costieri) recante disposizioni per l'utilizzo razionale della risorsa idrica e per la disciplina dei procedimenti di rilascio dei titoli concessori e autorizzatori per l'uso di acqua. Modifiche al d.p.g.r. 51/R/2015." e ss.mm.ii.

VISTA la D.G.R. n. 1341 del 29/12/2015 "Indirizzi operativi per lo svolgimento delle funzioni amministrative regionali in materia di difesa del suolo ai sensi dell'art.9 comma 4 della L.R. 22/2015";

CONSIDERATO CHE con domanda in data 08/08/2022 presentata alla Regione Toscana, prot. n. 0313844 l' Ente Comune di Quarrata, ha fatto richiesta di concessione di derivazione di ACQUE SOTTERRANEE ubicata in Comune di Quarrata, Loc. Vignole, nel terreno individuato nel foglio catastale n. 15 dalla particella n. 465, per uso civile per una portata media di 0,07 (zerovirgolazerosette) litri al secondo;

CONSIDERATO CHE, allegata all'istanza di concessione sopracitata, è stata trasmessa la documentazione progettuale conservata agli atti dello scrivente settore;

DATO ATTO che la procedura di valutazione Ex-ante è stata svolta e che le risultanze sono contenute nel disciplinare approvato che costituisce parte integrante e sostanziale del presente atto;

VISTI gli esiti dell'istruttoria svolta dal Genio Civile Valdarno Centrale;

CONSIDERATO CHE l' Ente Comune di Quarrata ha versato la somma di euro 267,76, a titolo di

cauzione ai sensi del vigente normativa;

DATO ATTO CHE il richiedente ha sottoscritto il Disciplinare (All. A), allegato al presente atto che ne costituisce parte integrante e sostanziale, contenente gli obblighi e le condizioni cui è vincolata la concessione di acque pubbliche di cui all'oggetto;

DATO ATTO CHE il Disciplinare che costituisce parte integrante e sostanziale del presente atto in questione è conforme allo schema tipo approvato con Delib. G.R.T n. 194 del 16/03/2016;

PRESO ATTO CHE il Responsabile del procedimento amm.vo è il titolare di incarico di Elevata Qualificazione procedure tecnico autorizzative in materia di acque T.U 1775/1933 del Genio Civile Valdarno Centrale;

Tutto ciò premesso e considerato

DECRETA

1. di rilasciare, entro i limiti di disponibilità dell'acqua e fatti salvi i diritti di terzi, al richiedente Ente Comune di Quarrata, C.F 00146470471, con decorrenza dalla data del presente atto per 30 (trenta) anni, la concessione di derivazione di ACQUE SOTTERRANEE ubicata in Comune di Quarrata, Loc. Vignole, nel terreno individuato nel foglio catastale n. 15 dalla particella n. 465, per uso civile, per una portata media di 0,07 (zerovirgolazerosette) litri al secondo, sulla base della quale sarà calcolato il canone di concessione;
2. di approvare il Disciplinare (All. A) che costituisce parte integrante e sostanziale del presente atto, conservato agli atti del settore scrivente e allegato al presente decreto, contenente gli obblighi e le condizioni di cui è vincolata la concessione di acque pubbliche in merito al precedente punto;
3. di dare atto, fino da ora, che la validità della presente concessione è subordinata alla messa in atto degli interventi di risparmio idrico, obbligatoriamente da realizzarsi entro due anni dalla data del presente decreto, qualora gli stessi non fossero già stati messi in atto;
4. di prendere atto che il Disciplinare (All. A) che costituisce parte integrante e sostanziale del presente atto in questione è conforme allo schema tipo approvato con Delib. G.R.T n. 194 del 16/03/2016;
5. di dichiarare che gli obblighi derivanti dalla presente concessione sono regolati come stabilito nel Disciplinare di Concessione richiamato e approvato al precedente punto 2;
6. di dichiarare che, per l'anno 2024, il canone è stabilito nella misura di € 223,13;
7. di trasmettere il presente provvedimento al Concessionario e al Comune di Quarrata;
8. di dare atto che avverso il presente provvedimento sono esperibili, nei modi ed alle condizioni specificamente previsti dalla legge, i seguenti ricorsi:
 - ricorso gerarchico entro 30 giorni dalla notifica del presente atto presso la scrivente Amministrazione Regionale;
 - per le materie di cui all'art. 140 del R.D 1775/33, ricorso al Tribunale Regionale delle Acque Pubbliche;
 - per le materie di cui all'art. 143 del R.D 1775/33, ricorso al Tribunale Superiore delle Acque Pubbliche;
 - ricorso straordinario al Presidente della Repubblica.

IL DIRIGENTE

Allegati n. 1

A 35332_All. A
 300c5a4c876f56d79fe31c5ae4f2f1bb238279a45cd0f68b47fc70cb9ab2e869



REGIONE TOSCANA

DIREZIONE DIFESA DEL SUOLO E PROTEZIONE CIVILE

SETTORE GENIO CIVILE TOSCANA NORD

Responsabile di settore Enzo DI CARLO

Incarico: DECR. DIRIG. CENTRO DIREZIONALE n. 8656 del 21-05-2021

Decreto non soggetto a controllo ai sensi della D.G.R. n. 553/2016

Numero adozione: 10192 - Data adozione: 14/05/2024

Oggetto: R.D. n° 1775/1933 - conclusione positiva della Conferenza di servizi ex art.14 c.1 legge n° 241/1990, in forma semplificata e modalità asincrona, relativa all'istanza intesa ad ottenere la concessione di derivazione acqua pubblica sotterranea nel Comune di Pietrasanta (LU), ad uso civile, pratica Sidit n° 1069/2024.

Il presente atto è pubblicato integralmente sul BURT ai sensi degli articoli 4, 5 e 5 bis della l.r. 23/2007 e sulla banca dati degli atti amministrativi della Giunta regionale ai sensi dell'art.18 della l.r. 23/2007. E' escluso dalla pubblicazione l'allegato 1 nel rispetto dei limiti alla trasparenza posti dalla normativa statale.

Data certificazione e pubblicazione in banca dati ai sensi L.R. 23/2007 e ss.mm.: 15/05/2024

Documento informatico firmato digitalmente ai sensi del testo unico D.P.R. 28 dicembre 2000, n. 445, del D.Lgs. 7 marzo 2005, n. 82 e norme collegate, il quale sostituisce il testo cartaceo e la firma autografa.

Numero interno di proposta: 2024AD011319

IL DIRIGENTE

Visti:

- il R.D. 11/12/1933, n. 1775;
- la Legge n. 241/1990;
- il D.L.vo 31/03/1998, n. 112;
- la Deliberazione del Consiglio della Regione Toscana n. 6 del 25/01/2005 “Approvazione del piano di tutela delle acque”;
- la L.R. n. 40/2009;
- la L.R. n. 24 del 5 giugno 2012, “Norme per la gestione delle crisi idriche e idropotabili, modifiche alla l.r. 69/2011 ed alla L.R. 91/1998”;
- la L.R. 3 marzo 2015 n. 22 “Riordino delle funzioni provinciali e attuazione della legge 7 aprile 2014 n. 56”;
- i regolamenti emanati dalla Regione Toscana di cui al D.P.G.R. 21/04/2015 n. 50/R/2015 e al D.P.G.R. 21/04/2015 n. 51/R/2015;
- la L.R. 28/12/2015, n. 80 “Norme in materia di difesa del suolo, tutela delle risorse idriche e tutela della costa e degli abitati costieri”;
- il D.P.G.R. 16 agosto 2016, n. 61/R “Regolamento di attuazione dell’articolo 11 commi 1 e 2 della legge regionale 28 dicembre 2015, n. 80 (norme in materia di difesa del suolo, tutela delle risorse idriche e tutela della costa e degli abitati costieri) recante disposizioni per l’utilizzo razionale della risorsa idrica e per la disciplina dei procedimenti di rilascio dei titoli concessori e autorizzatori per l’uso di acqua. Modifiche al d.p.g.r. 51/R/2015”;

Vista l’istanza del Richiedente, i cui dati identificativi sono indicati nell'allegato 1 non pubblicato, parte integrante e sostanziale del presente decreto, trasmessa attraverso la piattaforma R.T. Sidit, prot. n° 0119055 del 19/02/2024, intesa ad ottenere la nuova concessione per l’utilizzo di acqua pubblica, ad uso civile, per un volume annuo pari a 2.900,0 mc, mediante un pozzo, nel Comune di Pietrasanta (LU), su arenile demaniale in concessione contraddistinto al Catasto dei terreni del Comune di Pietrasanta (LU) al foglio 45 mappale 62 prat. Sidit n° 1069/2024.

Vista la nota di indizione prot. n° 0187060 del 25/03/2024, con la quale è stata indetta la conferenza dei servizi decisoria, ai sensi dell’art. 14, c.2, legge n. 241/1990, integrata dal D.L. 76/2020 e modificato dal D.L. 13/2023 e ss.mm.ii., in forma semplificata ed in modalità asincrona, ove è indicato:

- a) l’avviso di istruttoria di concessione per l’utilizzo di acqua pubblica di cui in oggetto che è stato pubblicato all’albo pretorio del Comune di Pietrasanta (LU) per 15 giorni consecutivi a decorrere dalla data del 18/03/2024 e sul sito istituzionale della Regione Toscana;
- b) che la L.R. n. 22/2015 individua l’Ente R.T. quale amministrazione titolare della competenza sul procedimento in oggetto;
- c) che la conclusione positiva del procedimento è subordinata all’acquisizione dei più pareri, intese, concerti, nulla osta o altri atti di assenso, comunque denominati, resi dalle Amministrazioni in indirizzo ai sensi dell’art. 47 comma 7 del DPGRT n. 61/R del 16/08/2017 ed in particolare:
 - Autorità di Bacino Distrettuale Appennino Settentrionale ai fini dell’acquisizione del parere, previsto dall’art. 7, comma 2 del RD 1775/1933;
 - Comune di Pietrasanta (LU) in merito alla conformità della derivazione in relazione agli eventuali condizionamenti presenti negli strumenti urbanistici comunali, con particolare riguardo al fenomeno dell’intrusione salina;
- d) che il giorno 09/05/2024 è il termine perentorio entro il quale le amministrazioni coinvolte devono rendere le proprie determinazioni relative alla decisione oggetto della Conferenza.

Visti:

- parere di Autorità di Bacino Distrettuale dell'Appennino Settentrionale, prot. n° 0202294 del 03/04/2024: parere favorevole al rilascio della concessione per il quantitativo annuo massimo richiesto; precisa infine che il prelievo in oggetto potrà essere interessato da revisione ai sensi dell'art. 15, comma 5 degli indirizzi di Piano.

- contributo istruttorio di ARPAT prot. n° 0176944 del 18/03/2024 con raccomandazioni:

- nell'uso dell'acqua non siano utilizzati detersivi, saponi o altri prodotti;
- per quanto riguarda l'irrigazione delle aree a verde si raccomanda l'utilizzo di sistemi ad alta efficienza;

- parere del n° 0216071 del 10/04/2024 da Comune di Pietrasanta (LU):

- parere favorevole nei soli riguardi della conformità agli strumenti urbanistici relativamente al fenomeno dell'intrusione salina, fatti salvi eventuali diritti di terzi e l'osservanza di altre disposizioni di Legge vigenti, e nei limiti di validità della concessione demaniale del soggetto richiedente.

Considerato che i lavori della Conferenza devono concludersi non oltre quarantacinque giorni in quanto sono coinvolte amministrazioni preposte alla tutela ambientale e della salute dei cittadini, dalla data della prima riunione sopra indicata.

Vista la Relazione d'istruttoria della conferenza di servizi redatta dai tecnici del GCTN il 09/05/2024.

Dato atto che il responsabile del procedimento è il sottoscritto dirigente e che non sussiste, nei propri confronti, conflitto di interessi ai sensi dell'art. 6 bis della Legge 241/1990.

Tutto ciò premesso e considerato:

DECRETA

1. di concludere positivamente la Conferenza di servizi ex art.14 c.1 legge n.241/1990, integrata dal D.L. 76/2020, modificato dal D.L. 13/2023, in forma semplificata e modalità asincrona, come sopra indetta e svolta, che sostituisce ad ogni effetto tutti gli atti di assenso, comunque denominati, di competenza delle amministrazioni e dei gestori di beni e servizi pubblici interessati, riguardante l'istanza presentata dal Richiedente, i cui dati identificativi sono indicati nell'allegato 1 non pubblicato, parte integrante e sostanziale del presente decreto, prot. 0119055 del 19/02/2024, intesa ad ottenere la concessione di derivazione acqua pubblica sotterranea nel Comune di Pietrasanta (LU), ad uso civile, per un volume annuo pari a 2.900,0 mc, pratica Sidit n. 1069/2024, con le seguenti prescrizioni:
 - usi specifici concessi: lavaggio attrezzature, irrigazione aree a verde e abbattimento polveri;
 - divieto dell'acqua per gli usi umani, così come definiti dal D. Lgs 18/2023;
 - nell'uso non siano utilizzati detersivi, saponi o altri prodotti.
2. di stabilire che, ai sensi dell'art. 21-quater della legge n. 241/90, i termini di efficacia del presente atto decorreranno dalla data di riconoscimento della concessione di derivazione;
3. di disporre che, ai fini di cui sopra, copia del presente decreto sia trasmessa in forma telematica alle Amministrazioni ed ai soggetti che per legge devono intervenire nel procedimento ed ai soggetti nei confronti dei quali il provvedimento finale è destinato a produrre effetti diretti, ai loro rispettivi indirizzi;

4. di dare atto che avverso il presente decreto, entro 10 giorni dalla sua comunicazione, le amministrazioni preposte alla tutela ambientale, paesaggistico-territoriale, dei beni culturali o alla tutela della salute e della pubblica incolumità dei cittadini possono proporre opposizione al Presidente del Consiglio dei Ministri ai sensi dell'art. 14-quinquies, legge n. 241/1990; per le amministrazioni statali l'opposizione è proposta dal Ministro competente;
5. di dare atto che avverso il presente provvedimento è ammesso ricorso all'Autorità Giudiziaria competente nei termini di Legge;
6. di dare atto che gli atti inerenti il procedimento sono depositati presso il Genio Civile Toscana Nord – sede di Lucca, accessibili da parte di chiunque vi abbia interesse secondo le modalità ed i limiti previsti dalle vigenti norme in materia di accesso ai documenti amministrativi.

IL DIRIGENTE

Allegati n. 1

1

DATI IDENTIFICATIVI

8a10d56a4aa07751c5f6bf271c9cbda9504e2bf232f54f369054896d3aa9daf6



REGIONE TOSCANA

DIREZIONE DIFESA DEL SUOLO E PROTEZIONE CIVILE

SETTORE GENIO CIVILE VALDARNO INFERIORE

Responsabile di settore Francesco PISTONE

Incarico: DECR. DIRIG. CENTRO DIREZIONALE n. 8656 del 21-05-2021

Decreto non soggetto a controllo ai sensi della D.G.R. n. 553/2016

Numero adozione: 10193 - Data adozione: 13/05/2024

Oggetto: Pratica Sidit n. 4055/2022. Procedimento n. 5785/2022. GCVI-Acque. Concessione di derivazione di acque pubbliche sotterranee nel territorio del Comune di Bibbona (LI).

Il presente atto è pubblicato integralmente sul BURT ai sensi degli articoli 4, 5 e 5 bis della l.r. 23/2007 e sulla banca dati degli atti amministrativi della Giunta regionale ai sensi dell'art.18 della l.r. 23/2007. E' escluso dalla pubblicazione l'allegato A nel rispetto dei limiti alla trasparenza posti dalla normativa statale.

Data certificazione e pubblicazione in banca dati ai sensi L.R. 23/2007 e ss.mm.: 15/05/2024

Documento informatico firmato digitalmente ai sensi del testo unico D.P.R. 28 dicembre 2000,n. 445, del D.Lgs. 7 marzo 2005, n. 82 e norme collegate, il quale sostituisce il testo cartaceo e la firma autografa.

Numero interno di proposta: 2024AD011440

IL DIRIGENTE

Visto il R.D. 11/12/1933, n. 1775 “Testo unico delle disposizioni di legge sulle acque e impianti elettrici”;

Visto il D.P.R. 18/02/1999 n. 238;

Visto il D.Lgs. 12/07/1993 n.275, ‘Riordino in materia di concessione di acque pubbliche’;

Visto il D. Lgs. Del 03/04/2006 n. 152, “Norme in materia ambientale”, artt. 95 e 96;

Vista la L.R. 22/2015 “Riordino delle funzioni provinciali e attuazione della legge 7 aprile 2014, n. 56;

Vista la L.R. n. 80 del 28/12/2015 “Norme in materia di difesa del suolo, tutela delle risorse idriche e tutela della costa e degli abitati costieri”;

Visti i Regolamenti emanati dalla Regione Toscana di cui al D.P.G.R. 16/08/2016 n. 61/R/2016 e al D.P.G.R. 21/04/2015 n. 51/R/2015;

Vista la D.G.R. n. 194 del 16/03/2016 “Concessioni di acque pubbliche e di aree del demanio fluviale. Approvazione degli schemi tipo di disciplinare, come da DGR 29 Dicembre 2015 n.1341, ed ulteriori disposizioni per l’istruttoria ed il rilascio”;

Visto il D.P.G.R.del 11/08/2017, n. 46/R Norme per il razionale utilizzo della risorsa idrica, per la semplificazione ed il coordinamento dei procedimenti di rilascio dei titoli concessori e autorizzatori per l'uso delle acque pubbliche e per la determinazione dei canoni di concessione. Modifiche al d.p.g.r. 61/R/2016 e al d.p.g.r. 51/R/2015’;

Vista la D.G.R n. 889 del 07/08/2017 di “Determinazione dei canoni sulle utilizzazioni delle acque” e le successive delibere annuali di aggiornamento;

Visto il Piano di Gestione del distretto idrografico dell’Appennino Settentrionale approvato con DPCM 27/10/2016;

Visto il Decreto Direttoriale n.29/STA del 13/02/2017 del Ministero dell’Ambiente e della Tutela del Territorio e del Mare;

Vista la Direttiva Derivazioni della Autorità di Bacino Distrettuale dell’Appennino Settentrionale approvata in Conferenza Istituzionale Permanente con Delibera n. 3 del 14/12/2017, pubblicata sulla G.U. n. 43 del 21/02/2018;

Visto il secondo aggiornamento del Piano di Gestione delle Acque dell’Autorità di Bacino Distrettuale dell’Appennino Settentrionale approvato con D.P.C.M. 07/06/2023 e pubblicato nella Gazzetta Ufficiale n. 214 del 13/09/2023;

Vista la D.G.R. n. 58 del 21/01/2019 “Indirizzi di prima applicazione per la valutazione ambientale ex ante delle derivazioni idriche e l’individuazione del deflusso ecologico in relazione agli obiettivi di qualità ambientale definiti dai Piani di Gestione delle Acque delle Autorità di Distretto Idrografico ricadenti nel territorio della Regione Toscana”;

Vista la L.R. 19 marzo 2015, n. 30 “Norme per la conservazione e la valorizzazione del patrimonio naturalistico-ambientale regionale. Modifiche alla L. 24/1994, alla L.R. 65/1997, alla L.R. 24/2000 ed alla L.R. 10/2010;

Vista l'istanza acquisita al protocollo della Regione Toscana con n. 0401353 in data 20/10/2022 presentata dalla società richiedente (i cui dati identificativi sono riportati nel disciplinare redatto in conformità allo schema approvato con D.G.R. n. 194 del 16/03/2016, allegato al presente atto e che ne costituisce parte integrante e sostanziale), con la quale viene richiesta la concessione per la derivazione di acqua pubblica sotterranea ad uso agricolo, pratica Sidit n. 4055/2022;

Visto che l'emungimento interessa un pozzo esistente, individuato al catasto delle acque pubbliche di questo Ufficio con identificativo 16851, ubicato nel territorio del Comune di Bibbona (LI), in località Livrone, su terreni di proprietà del richiedente contraddistinti al N.C.T. di detto Comune al foglio n. 47, particella n. 292, coordinate Gauss-Boaga (EPSG 3003): X 1629910 - Y 4789069;

Considerato che il volume annuale richiesto è di 4.000 (quattromila) metri cubi, la portata massima di acqua in concessione è fissata in misura non superiore a 1,5 (uno virgola cinque) l/s e la portata media di concessione su cui calcolare il canone è pari a 0,126 (zero virgola centoventisei) l/s medi annui;

Considerato che l'acqua così prelevata viene concessa esclusivamente ad uso agricolo, per l'irrigazione di uno dei vigneti di proprietà della stessa società;

Visto il parere favorevole della Autorità di Bacino Distrettuale dell'Appennino Settentrionale ricevuto con Prot. n. 0439349 del 16/11/2022, per il quantitativo annuo massimo richiesto;

Valutata la compatibilità del prelievo previsto ai sensi della Direttiva Derivazioni della Autorità di Bacino Distrettuale dell'Appennino Settentrionale approvata in Conferenza Istituzionale Permanente con Delibera n. 3 del 14/12/2017, pubblicata sulla G.U. n. 43 del 21/2/2018;

Considerato che il prelievo previsto risulta ubicato all'esterno di SIC o di siti della Rete Natura 2000 e non sussistendo possibili incidenze negative sugli stessi siti, come da valutazioni contenute nella relazione istruttoria, l'istanza è esclusa dalle procedure di valutazione di incidenza (art. 88 comma 2 della L.R. 30/2015);

Considerato che il richiedente ha corrisposto gli importi dei seguenti pagamenti:

- bollo per la presentazione dell'istanza in oggetto pari a € 16,00 mediante bonifico sul c/c bancario intestato a Regione Toscana, IBAN: IT70J076010280000011899580 effettuato in data 13/10/2022;
- spese d'istruttoria pari a € 100,00 mediante bonifico sul c/c bancario intestato a Regione Toscana, IBAN: IT89O0760102800001031575820 effettuato in data 13/10/2022;
- canone per l'anno 2023 pari ad € 52,58 per mezzo di bonifico bancario su conto corrente intestato a Regione Toscana, IBAN: IT41X0760102800001031581018 in data 15/06/2023; per gli anni successivi il canone sarà richiesto con le modalità ed i tempi previsti dalla Regione Toscana;
- deposito cauzionale pari ad € 86,44 per mezzo di bonifico bancario su conto corrente intestato a Regione Toscana, IBAN: IT41X0760102800001031581018 in data 15/06/2023;
- bollo per l'emissione del presente atto, ai sensi del D.P.R. 642/72 ss.mm.ii. pari a € 16,00 mediante marca da bollo Identificativo: 01200475463446 del 25/05/2023;
- bollo per convalidare il disciplinare allegato al presente decreto, pari ad € 16,00 con marca da bollo Identificativo: 01200475463457 del 25/05/2023.

Preso atto della conclusione dell'iter istruttorio, con esito favorevole al rilascio della concessione;

Visto il disciplinare n. 41/2023, denominato Allegato A, contenente gli obblighi e le condizioni cui è vincolato il rapporto di concessione di derivazione di acqua pubblica, redatto in conformità allo schema approvato con D.G.R. n. 194 del 16/03/2016, firmato digitalmente in data 14/11/2023 dal

richiedente, allegato al presente atto e che ne costituisce parte integrante e sostanziale;

Accertata la regolarità tecnica attestante la correttezza dell'azione amministrativa del presente atto che con la sottoscrizione del disciplinare viene attestata;

Dato atto che il Responsabile del Procedimento è il "titolare di incarico di Elevata Qualificazione" per le procedure tecnico autorizzative in materia di acque del Settore Genio Civile Valdarno Inferiore;

Dichiarata l'assenza di conflitto di interessi da parte del Dirigente sottoscrittore, ai sensi dell'art. 6 bis della L. 7 agosto 1990, n. 241, introdotto dalla L. 6 novembre 2012, n. 190;

Tutto ciò premesso e considerato

DECRETA

1. di rilasciare alla società richiedente (i cui dati identificativi sono riportati nel disciplinare redatto in conformità allo schema approvato con D.G.R. n. 194 del 16/03/2016, allegato al presente atto e che ne costituisce parte integrante e sostanziale), la Concessione Demaniale Idrica per la derivazione di acque pubbliche sotterranee ad uso agricolo mediante un pozzo esistente, individuato al catasto delle acque pubbliche di questo Ufficio con identificativo 16851, ubicato nel territorio del Comune di Bibbona (LI), in località Livrone, su terreni contraddistinti al N.C.T. di detto Comune al foglio n. 47, particella n. 292, coordinate Gauss-Boaga (EPSG 3003): X 1629910 - Y 4789069, pratica Sidit n. 4055/2022;
2. di stabilire che l'esercizio della derivazione di acque pubbliche sarà conforme al contenuto degli elaborati progettuali presentati a corredo dell'istanza e avverrà secondo le prescrizioni contenute nel disciplinare, denominato Allegato A, redatto in conformità allo schema approvato con D.G.R. n. 194 del 16/03/2016, allegato al presente atto e che ne costituisce parte integrante e sostanziale, sottoscritto dal richiedente in data 14/11/2023; in particolare si avranno le seguenti condizioni:
 - il volume annuale concesso è di 4.000 (quattromila) metri cubi;
 - la portata massima di acqua in concessione è fissata in misura non superiore a 1,5 (uno virgola cinque) litri al secondo;
 - la portata media di concessione su cui calcolare il canone è pari a 0,126 (zero virgola centoventisei) l/s medi annui;
 - il periodo di utilizzo dell'acqua è compreso dal 1 Gennaio al 31 Dicembre (estremi inclusi) di ogni anno e la durata della concessione è stabilita in anni 15 (quindici) dalla data del presente atto;
3. per ogni effetto di legge, il richiedente elegge il proprio domicilio presso la sede legale;
4. la Regione Toscana resta sollevata da ogni onere e responsabilità in dipendenza dell'attingimento, inclusi gli eventuali danni verso terzi e qualsiasi altro danno si possa verificare, durante l'esercizio della derivazione, alle persone ed alla proprietà pubblica e privata, che saranno in ogni caso posti a carico del Concessionario;
5. di non procedere alla registrazione fiscale del presente provvedimento, considerato che l'ammontare dell'imposta proporzionale dovuta per l'intera durata della concessione risulta inferiore alla misura fissa di euro 200,00, ai sensi dell'art. 2, parte II della Tariffa del DPR 131/1986. Resta ferma comunque la possibilità da parte dei concessionari, in caso d'uso, ai sensi del suddetto articolo, di provvedere alla sua registrazione;
6. di trasmettere copia del presente atto al richiedente.

Avverso il presente provvedimento è ammesso ricorso nei confronti dell'autorità giudiziaria competente nei termini di legge.

IL DIRIGENTE

Allegati n. 1

A

DISCIPLINARE

ef5f54c6a30129b1900b4c49f4147cad59dca8aa8048f858f36e96fe2b73b060



REGIONE TOSCANA

DIREZIONE DIFESA DEL SUOLO E PROTEZIONE CIVILE

SETTORE GENIO CIVILE TOSCANA SUD

Responsabile di settore Renzo RICCIARDI

Incarico: DECR. DIRIG. CENTRO DIREZIONALE n. 8656 del 21-05-2021

Decreto non soggetto a controllo ai sensi della D.G.R. n. 553/2016

Numero adozione: 10197 - Data adozione: 14/05/2024

Oggetto: Pratica SiDIT n. 167/2019 (Proc. n. 3079/2024) - Rinnovo della concessione demaniale rilasciata con decreto dirigenziale n. 7176 del 14/05/2018 per un attraversamento del fosso Beveraggio (TS 59936) con cavo elettrico staffato a un ponte esistente (tip.11), situato in località Barbanella Vecchia nel comune di Grosseto (GR).

Il presente atto è pubblicato integralmente sul BURT ai sensi degli articoli 4, 5 e 5 bis della l.r. 23/2007 e sulla banca dati degli atti amministrativi della Giunta regionale ai sensi dell'art.18 della l.r. 23/2007. E' escluso dalla pubblicazione l'allegato A nel rispetto dei limiti alla trasparenza posti dalla normativa statale.

Data certificazione e pubblicazione in banca dati ai sensi L.R. 23/2007 e ss.mm.: 15/05/2024

Documento informatico firmato digitalmente ai sensi del testo unico D.P.R. 28 dicembre 2000, n. 445, del D.Lgs. 7 marzo 2005, n. 82 e norme collegate, il quale sostituisce il testo cartaceo e la firma autografa.

Numero interno di proposta: 2024AD011608

IL DIRIGENTE

VISTI gli artt. 93, 95, 97 e 98 del R.D. 523/1904 “Testo unico delle disposizioni di legge intorno alle opere idrauliche delle diverse categorie”;

VISTO l'art. 1, comma 1, della L.R. 2/1971, che ha istituito l'imposta regionale sulle concessioni statali per l'occupazione e l'uso dei beni del demanio e del patrimonio indisponibile dello Stato, situati nell'ambito della Regione, attualmente commisurata al 50% del canone di concessione dei beni del demanio idrico e delle relative aree, il cui versamento deve essere effettuato entro il 31 dicembre dell'anno in cui deve essere versato il canone di concessione;

VISTA la Legge 241/1990 e ss.mm.ii., “Nuove norme in materia di procedimento amministrativo e di diritto di accesso ai documenti amministrativi”;

VISTA la L. 37/1994 “Norme per la tutela ambientale delle aree demaniali dei fiumi, torrenti, laghi e altre acque pubbliche”;

VISTO il D.Lgs. n. 112 del 31/03/1998 "Conferimento di funzioni e compiti amministrativi dello Stato alle regioni ed agli enti locali, in attuazione del capo I della legge 15 marzo 1997, n. 59”;

VISTA la L.R. 23 luglio 2009 n. 40 “Norme sul procedimento amministrativo, per la semplificazione e la trasparenza dell'attività amministrativa”;

VISTA la L.R. 79/2012 “Nuova disciplina in materia di consorzi di bonifica. Modifiche alla L.R. 69/2008 e alla L.R. 91/1998. Abrogazione della L.R. 34/1994”;

VISTA la D.C.R.T. n. 57 del 11/06/2013 “Individuazione del reticolo idrografico e di gestione ai sensi dell'articolo 22, comma 1, lettera e), della legge regionale 27 dicembre 2012, n. 79 (Nuova disciplina in materia di consorzi di bonifica. Modifiche alla l.r. 69/2008 e alla l.r. 91/1998. Abrogazione della l.r. 34/1994)”;

VISTA la L.R. 22/2015 “Riordino delle funzioni provinciali e attuazione della legge 7 aprile 2014, n. 56” che dispone in ordine al trasferimento alla Regione Toscana della gestione del demanio idrico e dell'introito dei relativi proventi;

VISTA la L.R. 30/2015 “Norme per la conservazione e la valorizzazione del patrimonio naturalistico - ambientale regionale. Modifiche alla l.r. 24/1994, alla l.r. 65/1997, alla l.r. 24/2000 ed alla l.r. 10/2010”;

VISTA la L.R. 80/2015 "Norme in materia di difesa del suolo, tutela delle risorse idriche e tutela della costa e degli abitati costieri", ed in particolare l'art. 2, lett. i);

VISTO il Decreto Dirigenziale n. 463 del 12/02/2016 con il quale è stato approvato lo schema del decreto di concessione delle aree demaniali;

VISTO il Decreto del Presidente della Giunta Regionale Toscana n. 60/R del 12/08/2016 “Regolamento in attuazione dell'art. 5 della LR 80/2015, recante disciplina per il rilascio delle concessioni per l'utilizzo del demanio idrico e criteri per la determinazione dei canoni”, d'ora in avanti “Regolamento”;

VISTA la D.G.R.T. n. 888 del 07/08/2017 e ss.mm.ii., avente ad oggetto “Determinazione dei canoni per l'uso del Demanio Idrico – revoca della D.G.R.T. n.1138 del 15/11/2016” con cui sono stati rideterminati sia i canoni da applicare alla varie tipologie di concessioni per l'utilizzo delle

aree demaniali, sia i nuovi importi per quanto concerne gli oneri istruttori oltre alle modalità di pagamento e riscossione;

VISTA la Delibera della Giunta Regionale n. 1414 del 17/12/2018, con la quale si introducono alcune modifiche nell'applicazione dei canoni di specifiche occupazioni demaniali e si confermano per il resto, i canoni per l'uso del demanio idrico fissati dalla precedente DGRT 888/2017;

VISTA la L.R. 41/2018 "Disposizioni in materia di rischio di alluvioni e di tutela dei corsi d'acqua in attuazione del decreto legislativo 23 febbraio 2010, n. 49 (Attuazione della direttiva 2007/60/CE relativa alla valutazione e alla gestione dei rischi di alluvioni). Modifiche alla l.r. 80/2015 e alla l.r. 65/2014";

VISTO il Decreto del Presidente della Giunta Regionale 25 luglio 2018, n. 42/R "Regolamento per lo svolgimento delle attività di polizia idraulica, polizia delle acque, e servizio di piena, in attuazione dell'articolo 5 della legge regionale 28 dicembre 2015, n. 80 (Norme in materia di difesa del suolo, tutela delle risorse idriche e tutela della costa e degli abitati costieri)";

VISTA la Delibera della Giunta Regionale n. 1219 del 02/11/2022 "Aggiornamento dei canoni e degli indennizzi del demanio idrico al tasso di inflazione programmata per l'annualità 2022, ai sensi dell'articolo 6, comma 2 della L.R. 28 dicembre 2015 n. 80";

VISTA la Delibera della Giunta Regionale n. 1555 del 27/12/2022 "Aggiornamento dei canoni per l'uso del demanio idrico ai sensi della l.r. n. 80/2015 e del d.p.g.r. n. 60/R/2016";

VISTA la deliberazione del Consiglio regionale 23 aprile 2024, n. 25 "Modifiche al reticolo idrografico e di gestione di cui alla legge regionale 27 dicembre 2012, n.79, approvato con deliberazione del Consiglio regionale 11 luglio 2023, n. 55";

PRESO ATTO che con decreto dirigenziale n. 7176 del 14/05/2018 è stata rilasciata al soggetto identificato nell'allegato "A", parte integrante e sostanziale del presente decreto, una concessione demaniale per un attraversamento del fosso Beveraggio (TS59936) con cavo elettrico staffato a un ponte esistente (tip.11), situato in località Barbanella Vecchia nel comune di Grosseto (GR), fino al 30/04/2024;

VISTA l'istanza di rinnovo concessione presentata in data 21/03/2024, prot. n. 182357;

ACCERTATO che il corso d'acqua fosso Beveraggio (TS59936), riportato nel Reticolo Idrografico e di Gestione del Territorio Toscano di cui alla L.R.T. 79/2012 (C.T.R. tav. n. 342080), risulta acqua pubblica ai sensi del DCRT 57/2013 e ss.mm.ii.;

PRESO ATTO che la concessione richiesta comporta l'occupazione del demanio idrico individuata nell'elaborato cartografico allegato al presente decreto sotto la lettera "B", quale parte integrante e sostanziale;

CONSIDERATO che:

- la concessione è disciplinata dal Capo VII del R.D. 523/1904 e dalla normativa regionale di riferimento;
- ai sensi del d.p.g.r. 60/R/2016 la concessione presenta i requisiti per essere rilasciata, nel rispetto degli oneri di seguito elencati;

VERIFICATO che sussistono le condizioni per il rilascio del rinnovo della concessione ai sensi dell'art. 25 del Regolamento;

VERIFICATO altresì che non sussistono le ragioni per il diniego del rinnovo ai sensi dell'art. 26 del Regolamento, ed in particolare si da atto che il richiedente ha corrisposto tutti i canoni di concessione dovuti fino alla data odierna;

RITENUTO che, ai sensi dell'art. 24, comma 6, del Regolamento, la concessione possa essere accordata senza il disciplinare, dando atto che il presente decreto contiene gli elementi essenziali e le clausole che regolano il rapporto giuridico tra amministrazione concedente e concessionario;

DATO ATTO che, ai fini dell'uso previsto, dell'esercizio delle attività, il Concessionario è tenuto a munirsi di tutti i titoli abilitativi, autorizzativi e degli atti di assenso, comunque denominati, previsti dalle leggi vigenti;

DATO ATTO che ai sensi dell'art. 22 del Regolamento, il Concessionario si obbliga a:

- a) assumere la custodia dell'area demaniale in concessione, oltre che delle opere realizzate, mantenendole in buono stato, preservandole dal pericolo di distruzione o danneggiamento, salvaguardandole da intrusioni e manomissioni da parte di soggetti non autorizzati, a propria cura e spese;
- b) consentire l'accesso al personale di vigilanza incaricato dalla Concedente, che potrà in ogni momento effettuare verifiche per accertare lo stato di manutenzione dell'area e impartire l'ordine di effettuare gli interventi eventualmente necessari, ad insindacabile giudizio della stessa, per garantire il buon regime delle acque;
- c) sollevare fin d'ora la Concedente da ogni onere e responsabilità per qualsiasi danno derivante alle persone ed alla proprietà pubblica e privata a seguito di inadeguata manutenzione o di inadeguata custodia del bene demaniale in concessione, assumendosi gli oneri del risarcimento;
- d) rispettare le leggi ed i regolamenti ed ordinamenti di polizia urbana e di pubblica sicurezza, nonché la normativa in materia di polizia delle acque contenuta nel R.D. 523/1904 e nel R.D. 1775/1933, tenendo indenne la Regione da ogni conseguenza determinata dalla inosservanza di essi;
- e) non mutare la destinazione del bene in concessione, né apportarvi aggiunte, innovazioni o altro senza la preventiva autorizzazione della Concedente, prendendo atto che tutte le opere addizionali e di miglioria autorizzate resteranno acquisite al demanio senza che il Concessionario possa avere diritto a rimborsi o indennizzi, e che qualora il Concessionario esegua le predette opere senza autorizzazione sarà tenuto alla rimessa in pristino, a propria cura e spese, salvo che la Concedente non ritenga di mantenerle senza alcun onere a proprio carico; sarà tenuto inoltre al risarcimento degli eventuali danni;
- f) assumersi gli oneri di qualsiasi natura gravanti sul bene, ivi compresi gli oneri tributari;
- g) non cedere né sub concedere, neppure parzialmente, il bene oggetto di concessione;
- h) assumere gli oneri di manutenzione ordinaria e straordinaria dei beni e delle aree demaniali interessate, nonché delle opere e degli impianti ivi presenti.

Inoltre il Concessionario:

- si obbliga a porre in essere, a propria cura e spese, tutte le misure necessarie a garantire la stabilità nel tempo dei manufatti, anche in dipendenza del mutevole regime del corso d'acqua, previo ottenimento dell'autorizzazione dell'amministrazione Concedente, dichiarando fin d'ora di non aver nulla a pretendere per qualsiasi danno eventualmente occorso alle opere oggetto di concessione ed agli utilizzatori, per effetto delle piene e dei fenomeni di dinamica fluviale;
- rimane il solo ed unico responsabile agli effetti del risarcimento di tutti i danni che fossero arrecati alla proprietà privata, a cose o persone per effetto di quanto autorizzato/concesso e comunque tenendo indenne la Regione Toscana da qualsiasi responsabilità, anche giudiziale, per eventuali danni, reclami o molestie che potessero derivare dai lavori e dall'uso delle opere e/o dell'area;
- dovrà provvedere inoltre a ripristinare tempestivamente qualsiasi danno o guasto causato alle opere idrauliche ed al corso d'acqua in generale per effetto del presente atto, in conformità alle prescrizioni che saranno impartite dalla competente Autorità idraulica;

- è obbligato, ai sensi dell'art. 2 del R.D. n. 523/1904, ad eseguire a proprie spese e non appena ricevutane intimazione, tutte quelle varianti e modifiche, compresa anche l'eventuale demolizione delle opere stesse e la messa in pristino dello stato dei luoghi, che, a giudizio insindacabile dell'Autorità idraulica, si rendessero necessarie per garantire il buon regime idraulico o in seguito all'accertamento di effetti dannosi delle opere stesse o per le variate condizioni del corso d'acqua o per ogni altro pubblico interesse che potesse sopravvenire;
- dovrà farsi carico di ogni atto ed onere necessario per procedere all'eventuale occupazione e/o interferenza con i terreni e le proprietà private e/o pubbliche limitrofe;

DATO ATTO che la concessione demaniale può essere rinnovata per la durata massima nove anni, ai sensi dell'art. 5 del Regolamento;

CONSIDERATO che, come espressamente previsto all'art. 23 del Regolamento, alla cessazione della concessione, per decorrenza del termine di durata sopra indicato, rinuncia, revoca o decadenza, la concessione si risolve col conseguente obbligo per il Concessionario di ripristinare, a proprie spese, le aree e i luoghi occupati nel termine assegnato dall'Amministrazione concedente e che in caso contrario si farà luogo all'esecuzione d'ufficio in danno del Concessionario, salvo valutare, d'ufficio o su istanza del concessionario, l'acquisizione al demanio dei manufatti realizzati dal concessionario medesimo, qualora non derivi alcun onere per la Regione e senza che possa essere riconosciuto alcun compenso o indennizzo a favore del concessionario;

CONSIDERATO che, ai sensi dell'art. 25 del Regolamento, il rinnovo della concessione è ammissibile solo nei casi di cui all'art. 13, comma 1 lettere a), b), c) e g) e la concessione non è rinnovabile tacitamente alla scadenza, la domanda di rinnovo deve essere presentata, almeno trenta giorni prima della scadenza della concessione, ai sensi e con le modalità di cui all'art. 14 e fino al rilascio della nuova concessione e solo qualora abbia presentato domanda di rinnovo nel termine predetto il richiedente può continuare ad utilizzare l'area con le medesime modalità e condizioni della concessione in scadenza previo pagamento di un corrispettivo commisurato al canone, salvo conguaglio al rilascio della concessione;

CONSIDERATO che il canone demaniale annuale per un attraversamento staffato a manufatto esistente (tip. 11) ammonta ad € 336,00, determinato in base alle tariffe approvate dalla Giunta con la DGRT n. 888/2017 e ss.mm.ii., precisando che il canone predetto potrà essere aggiornato annualmente dalla Giunta Regionale sulla base del tasso di inflazione programmato per l'anno di riferimento;

ACCERTATO che il deposito cauzionale di € 600,00, versato dal concessionario in data 03/05/2018, risulta adeguato ai sensi all'art. 31 del Regolamento, al fine di garantire il regolare pagamento del canone e/o a titolo di rimborso delle spese eventualmente sostenute da questa Amministrazione e verrà reintegrato fino alla suddetta misura nel caso di prelievi parziali di somme nel corso della concessione;

DATO ATTO che il concessionario ha assolto agli obblighi relativi all'imposta di bollo per l'importo di € 16,00 ai sensi del D.P.R. 642/1972, come da documentazione conservata agli atti (pagamento F23 presso Postepay SPA, filiale di Castiglione della Pescaia, del 07/05/2024);

RILEVATO che l'inosservanza delle condizioni e prescrizioni cui è vincolato il presente provvedimento, al pari dell'inosservanza delle norme contenute nel Capo VII del R.D. 523/1904, comporterà denuncia all'Autorità Giudiziaria ai sensi dell'art. 374 della L. 2248/1865, allegato F;

DATO ATTO che il presente decreto è sostanzialmente conforme allo schema approvato con Decreto del Direttore n. 463 del 12/02/2016, all. B;

DATO ATTO che, per quanto non espressamente previsto dal presente provvedimento, si applicano le disposizioni legislative e regolamentari, statali e regionali, vigenti in materia;

DATO ATTO che il Responsabile del procedimento, ai sensi della Legge 241/1990 e ss.mm.ii., è il Dirigente del Settore Genio Civile Toscana Sud;

Tutto ciò premesso e considerato

DECRETA

- 1) di rinnovare al soggetto identificato nell'allegato "A", parte integrante e sostanziale del presente decreto, la concessione demaniale rilasciata con decreto dirigenziale n. 7176 del 14/05/2018 per l'attraversamento del fosso Beveraggio (TS 59936) con cavo elettrico staffato a un ponte esistente (tip.11), situato in località Barbanella Vecchia nel comune di Grosseto (GR), così come rappresentato nell'elaborato cartografico facente parte integrante e sostanziale del presente decreto (allegato "B");
- 2) di dare atto che la concessione, in ragione del presente rinnovo, avrà scadenza in data 30/04/2033, secondo le disposizioni e le clausole espresse in precedenza;
- 3) di dare atto che il Concessionario, per effetto del presente provvedimento, risulta soggetto agli obblighi di cui all'art. 22 del Regolamento, alle prescrizioni nonché alle disposizioni in materia di rinnovo e cessazione della concessione di cui agli articoli 23 e 25 del Regolamento, distintamente evidenziate in narrativa;
- 4) di dare atto che il presente provvedimento è rilasciato ai soli fini di tutela delle opere idrauliche e del buon regime delle acque pubbliche, giusto l'art. 2 del R.D. 523/1904, e pertanto fa salvi e impregiudicati i diritti di terzi. Il destinatario è tenuto a munirsi di tutti gli ulteriori titoli abilitativi e atti di assenso previsti dalle leggi vigenti;
- 5) di non procedere alla registrazione fiscale del presente provvedimento, considerato che l'ammontare dell'imposta proporzionale dovuta per l'intera durata della concessione risulta inferiore all'importo di euro 200,00, ai sensi dell'art. 2, parte II della Tariffa del D.P.R. 131/1986. Resta ferma comunque la possibilità da parte del Concessionario, in caso d'uso, di provvedere alla sua registrazione;
- 6) di trasmettere telematicamente il presente provvedimento al Concessionario;

Avverso il presente provvedimento è ammesso ricorso all'Autorità Giudiziaria competente nei termini di legge.

Il Dirigente

Allegati n. 2

A

Dati concessionario

483426fbef264fce126d49524a95f0c8c9c124a508de3950cd57eb47b5532262

B

Cartografia

0c1625e1daa47e506a2a964679338455728702abad6cc6ae7773208ea546243d

ALLEGATO "B"

Pratica SiDIT n. 167/2019 (Proc. n.3079/2024) – Rinnovo della concessione demaniale rilasciata con decreto dirigenziale n. 7176 del 14/05/2018 per un attraversamento del fosso Beveraggio (TS 59936) con cavo elettrico staffato a un ponte esistente (tip.11), situato in località Barbanella Vecchia nel comune di Grosseto (GR).





REGIONE TOSCANA

DIREZIONE DIFESA DEL SUOLO E PROTEZIONE CIVILE

SETTORE GENIO CIVILE VALDARNO SUPERIORE

Responsabile di settore Leandro RADICCHI

Incarico: Ordine di Servizio artt. 4bis, 7 e 9 L.R. 1/2009 n. 124 del 19-04-2024

Decreto non soggetto a controllo ai sensi della D.G.R. n. 553/2016

Numero adozione: 10199 - Data adozione: 14/05/2024

Oggetto: RD nr. 523/1904 - LR nr. 80/2015. Concessione porzione di area demaniale del corso d'acqua denominato Torrente Maspino, loc. Ceciliano del Comune di Arezzo per l'esecuzione di tratto tombato T. Maspino e T. Chianicella con F.O. Pratica SiDIT 1534/2024

Il presente atto è pubblicato integralmente sul BURT ai sensi degli articoli 4, 5 e 5 bis della l.r. 23/2007 e sulla banca dati degli atti amministrativi della Giunta regionale ai sensi dell'art.18 della l.r. 23/2007.

Data certificazione e pubblicazione in banca dati ai sensi L.R. 23/2007 e ss.mm.: 15/05/2024

Documento informatico firmato digitalmente ai sensi del testo unico D.P.R. 28 dicembre 2000, n. 445, del D.Lgs. 7 marzo 2005, n. 82 e norme collegate, il quale sostituisce il testo cartaceo e la firma autografa.

Numero interno di proposta: 2024AD011348

IL DIRIGENTE

VISTO l'art. 93 del R.D. 523/1904 "Testo unico delle disposizioni di legge intorno alle opere idrauliche delle diverse categorie" e s.m.i.;

VISTA la L. 37/94 "Norme per la tutela ambientale delle aree demaniali dei fiumi, torrenti, laghi e altre acque pubbliche";

VISTA la L.R. 79/2012 "Nuova disciplina in materia di consorzi di bonifica. Modifiche alla l.r. 69/2008 e alla l.r. 91/1998. Abrogazione della l.r. 34/1994";

VISTA la D.C.R.T. n. 25 del 23/04/2024: "Modifiche al reticolo idrografico e di gestione di cui alla legge regionale 27 dicembre 2012, n.79 approvato con deliberazione del Consiglio regionale 11 luglio 2023, n.55";

RICHIAMATO l'art. 93 c. 1 del D.Lgs. 1 agosto 2003, n. 259/03 e s.m.i. recante il "Codice delle Comunicazioni Elettroniche" con cui è stato vietato alle pubbliche Amministrazioni di imporre oneri e canoni per l'impianto di reti o per l'esercizio dei servizi di telecomunicazione;

VISTA la L.R. 80/2015 "Norme in materia di difesa del suolo, tutela delle risorse idriche e tutela della costa e degli abitati costieri", ed in particolare l'art. 2 lett. i);

VISTA la L.R. 41/2018 "Disposizioni in materia di rischio di alluvioni e di tutela dei corsi d'acqua in attuazione del decreto legislativo 23 febbraio 2010, n. 49 (Attuazione della direttiva 2007/60/CE relativa alla valutazione e alla gestione dei rischi di alluvioni). Modifiche alla l.r. 80/2015 e alla l.r. 65/2014";

RICHIAMATO il DPGR 60/R del 12/08/2016 "Regolamento in attuazione dell'articolo 5 della legge regionale 28 dicembre 2015 n. 80 "Norme in materia di difesa del suolo, tutela delle risorse idrica e tutela della costa e degli abitati costieri" recante disciplina del rilascio delle concessioni per l'utilizzo del demanio idrico e criteri per la determinazione dei canoni, come modificato dal DPGR 45/R dell'8/8/2017;

RICHIAMATO il D.P.G.R. 42/R del 25/07/2018 "Regolamento per lo svolgimento delle attività di polizia idraulica, polizia delle acque, e servizio di piena, in attuazione dell'articolo 5 della legge regionale 28 dicembre 2015, n. 80 (Norme in materia di difesa del suolo, tutela delle risorse idrica e tutela della costa e degli abitati costieri)."

VISTA l'istanza di concessione suolo del demanio idrico di cui alla pratica SiDIT n. 1534/2024, acquisita agli atti di questo Settore con prot. n. 0203043 del 03-04-2024 presentata da Società Fastweb SpA, c.f. 12878470157, con sede legale in Comune di Milano, piazza Adriano Olivetti, n. 1 e l'allegata documentazione progettuale a firma del tecnico incaricato costituita dai seguenti elaborati in formato digitale:

- 004_Relazione Tecnica
- Planimetria generale
- Tavole _planimetria
- Particolari costruttivi e sezioni
- Documentazione Fotografica

DATO ATTO che il progetto prevede:

- lavori nelle pertinenze del corso d'acqua denominato Torrente Maspino, loc. Ceciliano in Comune di Arezzo, presso la particella A390 del Foglio 0039 per l'esecuzione dell'opera/attività n. 19276 attraversamento tratto tombato T. Maspino con F.O., così come descritto e rappresentato negli elaborati di progetto;
- lavori nelle pertinenze del corso d'acqua denominato Torrente Chianicella, loc. Ceciliano in Comune di Arezzo, presso la particella A390 del Foglio 0039 per l'esecuzione dell'opera/attività n. 19277 attraversamento T. Chianicella con F.O., così come descritto e rappresentato negli elaborati di progetto;

DATO ATTO che il Responsabile del procedimento è l'incaricato di elevata qualificazione delle procedure tecnico autorizzative per la difesa del suolo nominato con Ordine di Servizio n. 19 del 14/11/2022;

CONSIDERATO che le opere e attività sopra descritte comportano l'utilizzo di porzione di area del demanio idrico del suddetto corso d'acqua;

DATO ATTO che le suddette opere rientrano in una delle fattispecie di cui all'art. 13 comma 1 del Regolamento 60/R/2016 e s.m.i e pertanto si può procedere ad assegnazione diretta dell'area demaniale senza procedura in concorrenza;

RICORDATO che ai sensi dell'art. 24 comma 6 del Regolamento 60/R, la concessione può essere rilasciata senza il disciplinare;

DATO ATTO che il presente decreto contiene gli elementi essenziali e le clausole che regolano il rapporto giuridico tra

questa Amministrazione e il concessionario;

DATO ATTO che la documentazione progettuale che descrive l'esecuzione dei lavori e le caratteristiche più significative delle opere con evidenziate le aree demaniali impegnate e la finalità dell'occupazione, è quella agli atti del procedimento n. 2502/2024;

ACCERTATO che:

- il progetto presenta i requisiti per essere autorizzato con le prescrizioni di seguito riportate in quanto:
 - non altera il buon regime delle acque;
 - non interferisce con esigenze di regimazione idraulica, accessibilità e manutenzione del corso d'acqua ed è compatibile con la presenza di opere idrauliche;
 - non interferisce con la stabilità del fondo e delle sponde del corso d'acqua;
 - non vi è aggravio del rischio in altre aree derivante dalla realizzazione dell'intervento;
 - non vi è aggravio del rischio per le persone;
- la realizzazione dei lavori non è in contrasto con la disciplina dal Capo VII del R.D 523/1904 e con la normativa regionale di riferimento;

DATO ATTO che, nella realizzazione delle opere dovranno essere osservate le prescrizioni tecniche e generali, che vengono di seguito specificate:

PRESCRIZIONI TECNICHE:

- gli eventuali scavi sia per la posa in opera della fibra ottica sia per l'installazione dei pozzetti non dovranno in alcun modo arrecare danno alle opere idrauliche esistenti; questi ultimi dovranno essere posizionati ad una distanza di 4 m dal ciglio di sponda o dal piede arginale o dallo spigolo esterno della tombinatura;
- nel caso di utilizzo di tecnologia no – dig in presenza di opere idrauliche, il pozzo di lancio dovrà essere posizionato a non meno di 10 metri dal piede arginale;
- durante l'esecuzione dei lavori non dovrà essere mai impedito o ostacolato il regolare deflusso delle acque né essere mai ridotta l'efficienza idraulica del corso d'acqua interessato dai lavori;
- durante l'esecuzione dei lavori dovranno essere messi in atto tutti gli accorgimenti e le precauzioni necessarie affinché l'interferenza con la dinamica fluviale non determini aggravio di rischio idraulico ed in generale pericolo per l'incolumità delle persone e danni ai beni pubblici e privati;
- tutte le opere provvisorie occorrenti per l'esecuzione dei lavori dovranno ingombrare il meno possibile l'alveo del corso d'acqua e dovranno essere comunque rimosse prima del sopraggiungere delle piene;
- tutti i lavori dovranno essere eseguiti a perfetta regola d'arte secondo le normative, le specifiche e le linee guida esistenti per i materiali da costruzione e le modalità realizzative.
- le opere finite dovranno risultare conformi ai disegni esaminati da questo Ufficio;
- al termine dei lavori eventuali materiali di risulta dovranno essere allontanati dal cantiere e ripristinato lo stato dei luoghi;
- i lavori che in qualsiasi modo interesseranno l'alveo del corso d'acqua dovranno essere eseguiti in condizioni meteorologiche favorevoli;
- i lavori dovranno essere svolti in conformità alle disposizioni per la salvaguardia dell'ittiofauna e dovranno essere adottati tutti gli accorgimenti necessari al fine di evitare intorbidamenti che possano arrecare danno alla fauna ittica;
- al termine dei lavori dovrà essere ripristinato lo stato dei luoghi interessato dal cantiere e da occupazioni temporanee, comprensivo di tutte quelle aree interessate dal passaggio dei mezzi sia lungo le rive degli alvei che sulle viabilità di accesso;
- non è consentito il transito dei mezzi pesanti su argini imbibiti;

PRESCRIZIONI GENERALI:

- l'utilizzo di manufatti esistenti per l'attraversamento del corso d'acqua, è consentito con impegno da parte del richiedente di obbligarsi a propria cura e spese allo spostamento dei cavi in caso di adeguamento idraulico del manufatto esistente, se necessario;
- l'autorizzazione di cui al presente atto riguarda esclusivamente l'esecuzione delle opere indicate in premessa, per cui ogni variazione od ogni ulteriore opera o attività non indicata negli elaborati progettuali inoltrati, od altro comunque non previsto, dovrà essere sottoposto ad ulteriore esame di questo Settore per la nuova eventuale

autorizzazione prima della loro esecuzione

- l'autorizzazione di cui al presente atto ha validità di anni 3 dalla data del presente atto a pena di decadenza senza ulteriori comunicazioni da parte dello scrivente Ufficio salvo richiesta di rinnovo da presentarsi almeno 30 giorni prima della scadenza ;
- il richiedente dovrà comunicare allo scrivente Settore la data di inizio e fine lavori con un anticipo di almeno 5 giorni e trasmettere, entro sessanta giorni dal termine dei lavori, copia della dichiarazione di rispondenza delle opere stesse a quanto oggetto di autorizzazione e dell'avvenuto recepimento delle prescrizioni contenute nel presente atto;
- il Concessionario, ai fini dell'esecuzione delle opere, è tenuto a munirsi di tutti i titoli abilitativi, autorizzativi e degli atti di assenso, comunque denominati, previsti dalle leggi vigenti.

Il Concessionario si obbliga a proprie cure e spese:

- ad assumere la custodia delle opere realizzate, mantenendole in buono stato, preservandole dal pericolo di distruzione o danneggiamento, salvaguardandole da manomissioni da parte di soggetti non autorizzati;
- a porre in essere tutte le misure necessarie a garantire la stabilità nel tempo dei manufatti, anche in dipendenza del mutevole regime del corso d'acqua, previo ottenimento dell'autorizzazione dell'Amministrazione Concedente, dichiarando fin d'ora di non aver nulla a pretendere per qualsiasi danno eventualmente occorso alle opere oggetto di concessione ed agli utilizzatori, per effetto delle piene e dei fenomeni di dinamica fluviale;
- dovrà essere sempre garantito l'accesso all'alveo al personale di questo Ufficio e del Consorzio di Bonifica o altri da tali Enti individuati, addetto alla vigilanza e alla manutenzione del corso d'acqua;
- a sollevare fin d'ora la Concedente da ogni onere e responsabilità civile e/o patrimoniale derivante dai danni che le opere oggetto di autorizzazione avessero a riportare per effetto di lavori di adeguamento e/o rimozione delle strutture di attraversamento e/o a seguito o per effetto di eventi di piena del corso d'acqua;
- a rispettare le leggi ed i regolamenti ed ordinamenti di polizia urbana e di pubblica sicurezza, nonché la normativa in materia di polizia delle acque contenuta nel R.D. 523/1904 e nel R.D. 1775/1933, tenendo fin d'ora indenne la Concedente da ogni conseguenza determinata dalla inosservanza di essi;
- a non mutare la destinazione del bene in concessione, né apportarvi aggiunte, innovazioni o altro senza la preventiva autorizzazione della Concedente, prendendo atto che tutte le opere addizionali e di miglioria autorizzate resteranno acquisite al demanio senza che il Concessionario possa avere diritto a rimborsi o indennizzi e che qualora il Concessionario esegua le predette opere senza autorizzazione sarà tenuto alla rimessa in pristino, a propria cura e spese, salvo che la Concedente non ritenga di mantenerle senza alcun onere a proprio carico; sarà tenuto inoltre al risarcimento degli eventuali danni;
- a non cedere né sub concedere, anche parzialmente, il bene oggetto di concessione;
- il Concessionario si obbliga sin d'ora di tenere indenne la Concedente dalle spese necessarie per le opere di sistemazione delle aree pubbliche specificamente coinvolte dagli interventi di installazione e manutenzione e di ripristinare a regola d'arte le aree medesime nei tempi stabiliti;
- il Concedente potrà disporre, mediante atto amministrativo, la revoca della presente concessione in qualunque momento, con effetto immediato, qualora intervengano ragioni di regimazione idraulica del corso d'acqua interessato o che l'opera stessa sia in seguito giudicata incompatibile per il buon regime idraulico del corso d'acqua interessato o ragioni di pubblica utilità o per qualsiasi ragione di pubblico interesse;
- l'inadempimento da parte del Concessionario degli obblighi previsti dal presente Decreto di concessione, costituisce causa di decadenza, che si verifica in particolare nei casi di.
 - a) violazione delle disposizioni e prescrizioni contenute in disposizioni legislative, regolamentari e nel presente Decreto;
 - b) violazione del divieto di cessione della concessione e di sub-concessione anche parziale dell'immobile;
 - c) esecuzione dei lavori in difformità del progetto autorizzato. Prima di dichiarare la decadenza con apposito decreto, la Concedente comunicherà un termine non inferiore a 30 giorni entro il quale il Concessionario potrà presentare le proprie deduzioni;
- al Concessionario dichiarato decaduto non spetterà alcun rimborso per le opere realizzate e per le spese sostenute.
- fatte salve le eventuali sanzioni di cui all'art. 9 della L.R. 80/2015, il Concessionario decaduto è soggetto all'obbligo di rilascio dell'immobile e al ripristino dei luoghi.
- alla cessazione della concessione, per decorrenza del termine di durata sotto indicato, revoca, rinuncia, la concessione si risolve col conseguente obbligo per il Concessionario di ripristinare, a proprie spese, i luoghi, nel

termine assegnato.

- qualora il Concessionario non ottemperi a quanto sopra, si farà luogo all'esecuzione d'ufficio in danno del Concessionario, salvo che su istanza di questi l'Amministrazione concedente non ritenga di esonerarlo, nel qual caso il Concessionario non avrà diritto a compensi od indennizzi di sorta, e fatta salva la facoltà della Concedente di acquisire le opere al demanio, senza oneri per l'amministrazione.
- per quanto non espressamente previsto dal presente Decreto di Concessione si applicano le vigenti disposizioni, di legge e di regolamento, statali e regionali, ed in particolare il codice civile, la normativa concernente il buon regime delle acque, nonché l'igiene e la sicurezza pubblica, l'edilizia e l'urbanistica vigenti nel territorio dove i beni sono ubicati.

Il Concessionario inoltre:

- rimane il solo ed unico responsabile agli effetti del risarcimento di tutti i danni che fossero arrecati alla proprietà privata, a cose o persone per effetto di quanto autorizzato e comunque tenendo indenne la Regione Toscana da qualsiasi responsabilità, anche giudiziale, per eventuali danni, reclami o molestie che potessero derivare dai lavori in oggetto;
- è obbligato, ai sensi dell'art. 2 del R.D. n.523/1904 ad eseguire a proprie spese e non appena ricevute intimazione, tutte quelle varianti e modifiche, compresa anche l'eventuale demolizione delle opere stesse e la messa in pristino dello stato dei luoghi, che, a giudizio insindacabile dell'Autorità idraulica, si rendessero necessarie per garantire il buon regime idraulico o in seguito all'accertamento di effetti dannosi delle opere stesse o per le variate condizioni del corso d'acqua o per ogni altro pubblico interesse che potesse sopravvenire
- dovrà provvedere inoltre a ripristinare tempestivamente qualsiasi danno o guasto causato alle opere idrauliche ed al corso d'acqua in generale per effetto della presente autorizzazione, in conformità alle prescrizioni che saranno impartite dalla competente autorità idraulica;
- è tenuto alla osservanza delle disposizioni del R.D. 25/07/1904 n. 523 sulle opere idrauliche, nonché delle prescrizioni legislative e regolamentari vigenti, quali quelle concernenti la tutela delle acque pubbliche, dell'agricoltura, della fauna ittica, dell'industria, dell'igiene e della pubblica incolumità;

RILEVATO che l'inosservanza delle condizioni e prescrizioni cui è vincolato il presente provvedimento, al pari dell'inosservanza delle norme contenute nel Capo VII del R.D. 523/1904, comporterà denuncia all'Autorità Giudiziaria ai sensi dell'art. 374 della L. 2248/1865 allegato F.

RITENUTO, sulla base dell'esperita istruttoria, di stabilire in anni 19 la durata della concessione che potrà essere rinnovata nei soli casi previsti dal Regolamento e con le modalità nel medesimo stabilite, esclusivamente a seguito di istanza da presentare almeno 30 giorni prima della scadenza del termine di concessione;

DATO ATTO che il presente decreto è sostanzialmente conforme allo schema approvato con Decreto del Direttore n. 463 del 12/02/2016;

DATO ATTO che l'imposta di bollo relativa al presente atto è stata assolta dal richiedente con marca cartacea n. 01210079391292 del 21/04/2024.

Tutto ciò premesso e considerato,

DECRETA

1. di autorizzare l'esecuzione delle opere ai soli fini idraulici ai sensi e per gli effetti dell'art. 2, comma 1, lettera i) e lettera n) della L.R. 80/2015 e dell' art. 93 del R.D. 523/1904 così come descritto e rappresentato negli elaborati sopra elencati;
2. di stabilire che l'autorizzazione all'esecuzione delle opere ha validità di anni tre dalla data del presente atto;
3. di accordare, al richiedente Società Fastweb SPA, c.f. 12878470157, con sede legale in Comune di Milano, piazza Adriano Olivetti, n. 1 la Concessione per l'occupazione di:
 - porzione di area demaniale del corso d'acqua denominato Torrente Maspino, loc. Ceciliano in Comune di Arezzo, presso la particella A390 del Foglio 0039 con l'opera n. 19276 attraversamento tratto tombato T. Maspino con F.O.;
 - porzione di area demaniale del corso d'acqua denominato Torrente Chianicella, loc. Ceciliano in Comune di Arezzo, presso la particella A390 del Foglio 0039 con l'opera n. 19277 attraversamento T. Chianicella con F.O.;
4. di stabilire che la concessione ha durata di anni 19 dalla data del presente atto;
5. di dare atto che, ai sensi dell'art. 93 del D.Lgs. 01/08/2003, n. 259 "Codice delle comunicazioni elettroniche", la

concessione del demanio idrico necessario per i lavori di che trattasi è rilasciata a titolo gratuito;

6. di disporre che la realizzazione dell'opera e la gestione dell'area demaniale siano sottoposte alle prescrizioni tecniche e generali individuate in premessa e nessuna variazione potrà essere introdotta senza la preventiva autorizzazione da parte di questo Settore;
7. di dare atto che:
 - il presente provvedimento è rilasciato ai soli fini di tutela delle opere idrauliche e del buon regime delle acque pubbliche, giusto l'art. 2 del R.D. 523/1904, e pertanto fa salvi e impregiudicati i diritti di terzi. Il destinatario è tenuto a munirsi di tutti gli ulteriori titoli abilitativi e atti di assenso previsti dalle leggi vigenti.
 - il Concessionario è a conoscenza che, ferme restando le vigenti disposizioni urbanistiche del Comune interessato, in assenza della presente autorizzazione non possono iniziare i lavori.
8. di notificare per via telematica il presente provvedimento tramite il portale SIDIT .

Avverso il presente provvedimento è ammesso ricorso davanti all'autorità giudiziaria competente nei termini di legge.

IL DIRIGENTE



REGIONE TOSCANA

DIREZIONE DIFESA DEL SUOLO E PROTEZIONE CIVILE

SETTORE GENIO CIVILE VALDARNO INFERIORE

Responsabile di settore Francesco PISTONE

Incarico: DECR. DIRIG. CENTRO DIREZIONALE n. 8656 del 21-05-2021

Decreto non soggetto a controllo ai sensi della D.G.R. n. 553/2016

Numero adozione: 10201 - Data adozione: 14/05/2024

Oggetto: L.R. 80/2015 - R.D. 523/1904. Pratica Sidit n. pratica 85788/ 2020 - n. procedimento 1270/2024. Concessione e contestuale autorizzazione idraulica per posa di condotta idrica in corrispondenza del Botro delle Capanne , del Botro del Bagoncino e del corso d'acqua senza nome (BV17737) lungo la SP 45 dal km 6+240 al km 8+340, in Loc. Villaggio San Giovanni nel Comune di Lajatico (PI). Richiedente: Acque S.p.A

Il presente atto è pubblicato integralmente sul BURT ai sensi degli articoli 4, 5 e 5 bis della l.r. 23/2007 e sulla banca dati degli atti amministrativi della Giunta regionale ai sensi dell'art.18 della l.r. 23/2007.

Data certificazione e pubblicazione in banca dati ai sensi L.R. 23/2007 e ss.mm.: 15/05/2024

Documento informatico firmato digitalmente ai sensi del testo unico D.P.R. 28 dicembre 2000,n. 445, del D.Lgs. 7 marzo 2005, n. 82 e norme collegate, il quale sostituisce il testo cartaceo e la firma autografa.

Numero interno di proposta: 2024AD011550

IL DIRIGENTE

VISTI gli artt. 2, 93, 95, 96, 97 e 98 del R.D. 523/1904 “Testo unico delle disposizioni di legge intorno alle opere idrauliche delle diverse categorie” e s.m.i.;

VISTA la L. 37/94 “Norme per la tutela ambientale delle aree demaniali dei fiumi, torrenti, laghi e altre acque pubbliche”;

VISTO il D.Lgs n. 112 del 31/03/1998 “Conferimento di funzioni e compiti amministrativi dello Stato alle regioni ed agli enti locali”, in attuazione del capo I della legge 15 marzo 1997, n. 59;

VISTA la L.R. 56/2000 “Norme per la conservazione e la tutela degli habitat naturali e seminaturali della flora e della fauna selvatiche - Modifiche alla L.R. 23 gennaio 1998 n.7 - Modifiche alla L.R. 11 aprile 1995, n.49”;

VISTA la L.R. 22/2015 “Riordino delle funzioni provinciali e attuazione della legge 7 aprile 2014 n.56” che dispone in ordine al trasferimento alla Regione Toscana della gestione del demanio idrico e dell’introito dei relativi proventi;

VISTO l’art.3 della L.R. 41/2018 “Disposizioni in materia di rischio di alluvioni e di tutela dei corsi d’acqua in attuazione del decreto legislativo 23 febbraio 2010, n. 49 (attuazione della direttiva 2007/60/CE relativa alla valutazione e alla gestione dei rischi di alluvioni) Modifiche alla L.R. 80/2015 e alla L.R. 65/2014, nel suo testo vigente;

VISTA la L.R. 80/2015 “Norme in materia di difesa del suolo, tutela delle risorse idriche e tutela della costa e degli abitati costieri”, ed in particolare l’art. 2 lett. i);

VISTA la L.R. 79/2012 “Nuova disciplina in materia di consorzi di bonifica. Modifiche alla L.R. 69/2008 e alla L.R.91/1998. Abrogazione della L.R. 34/1994”;

VISTI il reticolo idrografico e il reticolo di gestione di cui alla L.R. 79/2012, nel loro ultimo aggiornamento vigente;

VISTO il D.P.G.R. n. 42/R del 25/07/2018 “Regolamento per lo svolgimento delle attività di polizia idraulica, polizia delle acque e servizio di piena”, in attuazione dell’articolo 5 della legge regionale 28 dicembre 2015, n.80” (Norma in materia di difesa del suolo, tutela della risorsa idrica e tutela della costa e degli abitanti costieri);

VISTA la D.G.R.T. n.1315 del 28/10/2019 “Direttive regionali per la manutenzione dei corsi d’acqua e per la protezione e conservazione dell’ecosistema toscano - art. 24 bis L.R. 80/2015 - art.22, comma 2, lettera b) L.R. 79/2012. Sostituzione della D.G.R. 293/2015”;

VISTO il D.P.G.R. 60/R del 12/08/2016 nel suo testo vigente avente ad oggetto “Regolamento in attuazione dell’articolo 5 della legge regionale 28 dicembre 2015 n. 80 (Norme in materia di difesa del suolo, tutela delle risorse idrica e tutela della costa e degli abitati costieri) recante disciplina del rilascio delle concessioni per l’utilizzo del demanio idrico e criteri per la determinazione dei canoni”, d’ora in poi denominato “Regolamento”;

VISTA la D.G.R.T. n. 888 del 07/08/2017 avente ad oggetto “Determinazione dei canoni per l’uso del Demanio Idrico – revoca della D.G.R.T. n.1138 del 15/11/2016”con cui sono stati rideterminati sia i canoni da applicare alla varie tipologie di concessioni per l’utilizzo delle aree demaniali, sia i nuovi importi per quanto concerne gli oneri istruttori oltre alle modalità di pagamento e riscossione;

VISTA la D.G.R.T. n. 1414 del 17/12/2018 con la quale, fatte salve le diverse disposizioni richiamate, sono stati confermati i canoni determinati con la D.G.R.T. n. 888 del 07/08/2017;

VISTA la D.G.R.T. n. 1219 del 2 novembre 2022 “Aggiornamento dei canoni e degli indennizzi del demanio idrico al tasso di inflazione programmata per l’annualità 2022, ai sensi dell’articolo 6, comma 2 della L.R. 28 dicembre2015, n. 80”;

VISTA la D.G.R.T. n. 1555 del 27/12/2022 “Aggiornamento dei canoni per l'uso del demanio idrico ai sensi della L.R. n. 80/2015 e del D.P.G.R. n. 60/R/2016” e il relativo allegato A che stabilisce i canoni di concessione da applicare alle aree del demanio idrico a partire dall'annualità 2023, in sostituzione dell'allegato A della D.G.R.T. n. 888/2017, confermando per quanto non diversamente disposto il contenuto delle delibere n.1414 del 17/12/2018 e n. 229 del 24 febbraio 2020;

VISTA la D.G.R.T. n. 4 del 07 gennaio 2020 nella quale è stabilito che il pagamento dell'imposta regionale sulle concessioni per l'occupazione e l'uso dei beni del demanio sia richiesto entro il 31 dicembre dell'anno in cui deve essere versato il canone di concessione, anziché unitamente al canone di concessione;

VISTA la Legge regionale 27 novembre 2020, n. 93 “Interventi normativi collegati alla terza variazione al bilancio di previsione finanziario 2020-2022. Modifiche alla l.r. 73/2005 e alla l.r. 19/2019”;

CONSIDERATO che, ai sensi dell'articolo 1 della suddetta della suddetta legge regionale 27 novembre 2020, n. 93, è previsto che, a decorrere dal 2021, all'imposta sulle concessioni statali per l'occupazione e l'uso dei beni del demanio e del patrimonio indisponibile dello Stato si applica l'aliquota di cui all'articolo 1, comma 2, lettera a), della L.R. 2/1971;

VISTA la Legge 241/1990 e ss.mm.ii. “Nuove norme in materia di procedimento amministrativo e di diritto di accesso ai documenti amministrativi”;

VISTO il Decreto dirigenziale n. 463 del 12/02/2016 con il quale sono stati approvati gli schemi di decreto per l'esercizio delle funzioni in materia di difesa del suolo e della tutela della costa;

VISTA l'istanza di concessione di Acque S.p.A., Cod.Fisc./P.IVA 05175700482, con sede legale in Via Garigliano n.1 nel Comune di Empoli (FI), compilata tramite l'applicativo Sidit front end con prot. n. 91473 del 08/02/2024 ed integrata con prot. n.180510 del 20/03/2024 e Prot. n. 0206848 del 05/04/2024 (n. pratica 85788/ 2020 - n. procedimento 1270/2024);

RILEVATO che gli elaborati che descrivono l'esecuzione dei lavori in argomento, ed ai quali si riferisce il seguente atto, sono i seguenti:

- Relazione tecnica;
- Corografia scala 1:10.000- 1:2.000;
- Stato attuale Pianta, sezione e dettaglio;
- Stato progetto Pianta, sezione e dettaglio;
- Stato sovrapposto Pianta, sezione e dettaglio;

DATO ATTO che il progetto prevede la posa di nuova condotta realizzata in PEAD DN 125 PN25 lungo la strada Provinciale n. 45 nel Comune di Lajatico (PI), dal km 6+240 al km 8+340, in attraversamento sotterraneo del Botro delle Capanne (BV17777) e del corso d'acqua senza nome BV17737 e, mediante staffaggio, lato valle, del ponte preesistente sul Botro del Bagoncino (BV17724);

DATO ATTO che agli atti del Settore risulta una pratica n. 7087 (n. SIDIT 85788/ 2020) che ricomprende attraversamenti in corrispondenza dei medesimi corsi d'acqua i quali sono riferiti ad una vecchia tubazione che sarà dismessa, ma non rimossa, e sostituita dalla posa della nuova condotta idrica;

DATO ATTO che il Responsabile del Procedimento è il titolare di incarico di elevata qualificazione “Gestione attività e procedure tecnico autorizzative per la difesa del suolo Valdarno Inferiore”;

DATO ATTO che è abilitato ad emanare il provvedimento finale il Dirigente del Genio Civile

Valdarno Inferiore competente per territorio;

PRESO ATTO che l'autorizzazione richiesta comporta occupazione di aree del Demanio idrico dello Stato per le quali è necessaria, così come previsto dall'articolo 6 del Regolamento sulle Concessioni Demaniali n.60/R/2016, il rilascio di un unico decreto di concessione;

DATO ATTO che per la concessione dell'area si può procedere ad assegnazione diretta in quanto le opere sopra descritte rientrano in una delle fattispecie di cui all'art. 13 del Regolamento approvato con D.P.G.R. 60/R/2016 e ss.mm.ii.;

CONSIDERATO che, in virtù di quanto previsto dall'articolo 24 comma 6 del Regolamento, la concessione è rilasciata senza il corredo di un disciplinare di concessione, dando atto che il presente decreto contiene gli elementi essenziali e le clausole che regolano il rapporto giuridico tra Regione Toscana, in qualità di Amministrazione concedente (di seguito denominata "Concedente") ed il Concessionario;

RILEVATO che gli elaborati progettuali, nella loro stesura finale, che descrivono l'esecuzione dei lavori ed ai quali si riferisce il seguente atto, sono quelli sopra ricordati;

CONSIDERATO che:

- il progetto delle opere in argomento, verificata la compatibilità idraulica di cui all'art. 3 del L.R. 41/2018, presenta i requisiti per essere autorizzato con prescrizioni;
- la realizzazione dei lavori è disciplinata dal Capo VII del R.D. 523/1904 e dalla normativa regionale di riferimento;

DATO ATTO che, nell'installazione delle opere dovranno essere osservate le prescrizioni tecniche e generali, che vengono di seguito specificate;

PRESCRIZIONI TECNICHE:

- eseguita la posa in opera della condotta nel tratto interrato si dovrà provvedere al tempestivo ripristino dell'intera area interessata dai lavori;
- l'allestimento del cantiere e lo stoccaggio dei materiali dovranno essere predisposti mantenendo libera la fascia di rispetto di 4 m dal ciglio di sponda dei corsi d'acqua ;
- per gli attraversamenti in subalveo dei corsi d'acqua dovrà essere garantita la condizione della profondità minima di almeno 1,5 metri dell'estradosso della condotta rispetto alla sezione del corso d'acqua interessato;
- è vietato il transito per mezzi pesanti su sponde e relative pertinenze;
- durante l'esecuzione dei lavori dovranno essere messi in atto tutti gli accorgimenti e le precauzioni necessarie affinché l'interferenza con la dinamica fluviale non determini aggravio di rischio idraulico ed in generale pericolo per l'incolumità delle persone e danni ai beni pubblici e privati;
- i lavori dovranno essere eseguiti in condizioni meteorologiche e di deflusso favorevoli, verificando costantemente le previsioni sul sito web: <https://www.cfr.toscana.it/> o <https://www.lamma.rete-toscana.it/> ed in caso di previsioni meteorologiche avverse il soggetto autorizzato dovrà costantemente vigilare e presidiare il cantiere adottando tempestive misure e procedure di intervento;
- tutte le opere provvisorie occorrenti per l'esecuzione dei lavori dovranno ingombrare il meno possibile l'alveo del corso d'acqua e dovranno essere comunque rimosse prima del sopraggiungere delle piene;
- durante l'esecuzione dei lavori non dovrà essere mai impedito o ostacolato il regolare deflusso delle acque, né essere mai ridotta l'efficienza idraulica dei tratti dei corsi d'acqua interessati dagli interventi;
- tutti i lavori dovranno essere eseguiti a perfetta regola d'arte secondo le normative, le specifiche e le linee guida esistenti per i materiali da costruzione e le modalità realizzative; le opere finite dovranno risultare conformi ai disegni esaminati da questo Ufficio;

- eventuali materiali provenienti dalle lavorazioni caduti nel corso d'acqua dovranno essere immediatamente rimossi;
- in fase di esecuzione dei lavori si dovrà fare la massima attenzione a tutti i manufatti già esistenti nell'area d'intervento. Il ripristino di eventuali danni sarà effettuato a completa cura e spesa del richiedente;
- dovrà essere sempre garantito l'accesso all'alveo al personale di questo Ufficio e del Consorzio di Bonifica o altri da tali Enti individuati, addetto alla vigilanza e alla manutenzione del corso d'acqua;
- i lavori dovranno essere svolti in conformità alle disposizioni per la salvaguardia dell'ittiofauna e dovranno essere adottati tutti gli accorgimenti necessari al fine di evitare intorbidamenti che possano arrecare danno alla fauna ittica;
- al termine dei lavori dovrà essere ripristinato lo stato dei luoghi interessato dal cantiere e da occupazioni temporanee, comprensivo di tutte quelle aree interessate dal passaggio dei mezzi sia lungo le rive degli alvei che sulle viabilità di accesso;
- al termine dei lavori eventuali materiali di risulta dovranno essere allontanati dal cantiere e ripristinato lo stato dei luoghi;
- in caso di danneggiamenti, dovuti ad eventi di piena, filtrazioni dall'alveo ovvero cedimenti delle opere idrauliche esistenti, oppure da interventi idraulici urgenti eseguiti dall'Ente competente, il richiedente non avrà niente a pretendere, restando a suo completo carico ogni lavoro di ripristino da eseguirsi;

PRESCRIZIONI GENERALI:

- la concessione e l'autorizzazione di cui al presente atto riguardano esclusivamente l'esecuzione delle opere indicate in premessa, per cui ogni variazione od ogni ulteriore opera o attività non indicata negli elaborati progettuali inoltrati, od altro comunque non previsto, dovrà essere sottoposto ad ulteriore esame di questo Settore per la nuova eventuale autorizzazione prima della loro esecuzione;
- i lavori dovranno iniziare entro 12 mesi dalla data di rilascio del presente atto, pena la perdita di validità dello stesso. Nel caso in cui le opere non fossero ancora iniziate entro tale scadenza, l'autorizzazione deve essere considerata automaticamente decaduta senza ulteriore comunicazione da parte di questo Ufficio;
- l'autorizzazione ai lavori di cui al presente atto ha validità di 24 mesi dalla data di inizio dei lavori a pena di decadenza del presente atto senza ulteriori comunicazioni da parte di questo Settore;
- il richiedente dovrà comunicare a questo Settore la data di inizio lavori con un anticipo di almeno 15 (quindici) giorni, e quella di fine lavori entro 60 (sessanta) giorni dal termine delle attività, attestando che le opere e gli interventi sono stati realizzati ed ultimati in conformità al progetto e nel rispetto delle condizioni espresse nel provvedimento autorizzativo, con riferimento anche ad eventuali varianti autorizzate e relativi atti;
- il Concessionario esegue, con oneri a proprio carico ed alle condizioni e prescrizioni riportate nel presente atto, la manutenzione dei manufatti oggetto di concessione, al fine di assicurarne nel tempo uno stato di conservazione compatibile con l'esercizio dell'attività cui essi sono destinati, in modo che non debbano costituire criticità per lo stato della sponda e l'efficienza idraulica;
- in merito agli interventi manutentivi ordinari e straordinari finalizzati al corretto esercizio del bene concesso, con il presente decreto s'intendono autorizzati per tutta la durata della concessione tutti gli interventi manutentivi, ordinari e straordinari, che si rendano necessari al corretto esercizio del bene concesso, nel rispetto comunque delle normative vigenti al momento;

- il Concessionario dovrà comunicare preventivamente a questa Amministrazione la data d'inizio dei predetti lavori manutentivi e dovrà altresì presentare, a corredo di tale comunicazione, documentazione tecnica esplicativa;

Il Concessionario inoltre:

- rimane il solo ed unico responsabile agli effetti del risarcimento di tutti i danni che fossero arrecati alla proprietà pubblica e privata, a cose o persone per effetto di quanto autorizzato e comunque tenendo indenne la Regione Toscana da qualsiasi responsabilità, anche giudiziale, per eventuali danni, reclami o molestie che potessero derivare dalle attività in argomento;

- è obbligato, ai sensi dell'art.2 del R.D. n.523/1904, ad eseguire a proprie spese e non appena ricevutane intimazione, tutte quelle varianti e modifiche che, a giudizio insindacabile dell'Autorità idraulica, si rendessero necessarie per garantire il buon regime idraulico o in seguito all'accertamento di effetti dannosi delle opere stesse o per le variate condizioni del corso d'acqua o per ogni altro pubblico interesse che potesse sopravvenire;

- dovrà provvedere inoltre a ripristinare tempestivamente qualsiasi danno o guasto causato alle opere idrauliche ed al corso d'acqua in generale per effetto della presente autorizzazione, in conformità alle prescrizioni che saranno impartite dalla competente Autorità idraulica;

- è tenuto all'osservanza delle disposizioni del R.D. 25/07/1904 n.523 sulle opere idrauliche, nonché delle prescrizioni legislative e regolamentari vigenti, quali quelle concernenti la tutela delle acque pubbliche, dell'agricoltura, della fauna ittica, dell'industria, dell'igiene e della pubblica incolumità;

- è edotto che, in caso di accertata incompatibilità idraulica dei manufatti oggetto della presente concessione, ovvero dei manufatti preesistenti cui le condotte sono staffate, da parte dell'Autorità competente, gli stessi potranno essere oggetto di rimozione o adeguamento. In tal caso, il Concessionario si obbliga a rimuovere oppure adeguare i manufatti in concessione, a propria cura e spese, entro i termini stabiliti dall'Amministrazione concedente, con l'avvertenza che la mancata ottemperanza costituisce causa di decadenza della concessione;

ONERI ED OBBLIGHI DEL CONCESSIONARIO:

- il Concessionario, ai fini dell'uso previsto, dell'esecuzione delle opere, dell'esercizio delle attività, è tenuto a munirsi di tutti i titoli abilitativi, autorizzativi e degli atti di assenso, comunque denominati, previsti dalle leggi vigenti;

Il Concessionario si obbliga a propria cura e spese:

- ad assumere la custodia delle aree demaniali in concessione, oltre che delle opere realizzate, mantenendole in buono stato, preservandole dal pericolo di distruzione o danneggiamento, salvaguardandole da intrusioni e manomissioni da parte di soggetti non autorizzati;

- a porre in essere tutte le misure necessarie a garantire la stabilità nel tempo dei manufatti, anche in dipendenza del mutevole regime del corso d'acqua, previo ottenimento dell'autorizzazione dell'Amministrazione Concedente, dichiarando fin d'ora di non aver nulla a pretendere per qualsiasi danno eventualmente occorso alle opere oggetto di concessione ed agli utilizzatori, per effetto delle piene e dei fenomeni di dinamica fluviale;

- a consentire l'accesso al personale di vigilanza incaricato dalla Concedente, che potrà in ogni momento effettuare verifiche per accertare lo stato di manutenzione dell'area e impartire l'ordine di effettuare gli interventi eventualmente necessari, ad insindacabile giudizio della Concedente, per garantire il buon regime delle acque, oltre che, in ogni momento, l'accesso e il transito, per le opportune operazioni di vigilanza, al personale del Genio Civile ed ai mezzi addetti al servizio di piena e di polizia idraulica;

- a sollevare fin d'ora la Concedente e il Consorzio di Bonifica da ogni onere e responsabilità per qualsiasi danno derivante alle persone ed alla proprietà pubblica e privata a seguito di inadeguata manutenzione o di inadeguata custodia del bene demaniale in concessione, assumendosi gli oneri del risarcimento;

- a rispettare le leggi ed i regolamenti ed ordinamenti di polizia urbana e di pubblica sicurezza, nonché la normativa in materia di polizia delle acque contenuta nel R.D. 523/1904 e nel R.D. 1775/1933, tenendo fin d'ora indenne la Concedente da ogni conseguenza determinata dalla inosservanza di essi;
- a non mutare la destinazione del bene in concessione, né apportarvi aggiunte, innovazioni o altro senza la preventiva autorizzazione della Concedente, prendendo atto che tutte le opere addizionali e di miglioria autorizzate resteranno acquisite al demanio senza che il Concessionario possa avere diritto a rimborsi o indennizzi e che qualora il Concessionario esegua le predette opere senza autorizzazione sarà tenuto alla rimessa in pristino, a propria cura e spese, salvo che la Concedente non ritenga di mantenerle senza alcun onere a proprio carico, oltre che al risarcimento degli eventuali danni;
- ad assumersi gli oneri di qualsiasi natura gravanti sul bene, ivi compresi gli oneri della manutenzione delle strutture realizzate;
- a non cedere nè sub concedere, neppure parzialmente, il bene oggetto di concessione. Nei casi in cui è previsto il subentro ai sensi del regolamento regionale in materia, dovrà essere presentata apposita istanza, nei tempi e con le modalità stabiliti dal regolamento stesso; resta fermo che gli obblighi del Concessionario perdureranno fino a che il nuovo soggetto non avrà ottenuto la concessione;
- provvedere alle operazioni di manutenzione ordinaria e straordinaria dei beni e delle aree interessate nonché delle opere e degli impianti ivi presenti;

DURATA DELLA CONCESSIONE:

- la concessione avrà la durata di anni 19 (diciannove) decorrenti dalla data del presente Decreto di concessione e sarà rinnovabile, nei soli casi previsti dal Regolamento e con le modalità dal medesimo stabilite, a seguito di espressa istanza da presentarsi alla Concedente almeno 30 giorni prima della scadenza del termine di concessione;

REVOCA- DECADENZA- CESSAZIONE DELLA CONCESSIONE:

- il Concedente potrà disporre, mediante atto amministrativo, la revoca della presente concessione in qualunque momento, con effetto immediato, qualora intervengano ragioni di regimazione idraulica del corso d'acqua interessato o che l'opera stessa sia in seguito giudicata incompatibile per il buon regime idraulico del corso d'acqua interessato o ragioni di pubblica utilità o per qualsiasi ragione di pubblico interesse;
- la revoca della concessione è notificata al Concessionario con espresso atto con il quale gli è contestualmente assegnato un congruo termine per l'esecuzione dei lavori di rimozione dell'occupazione e per la rimessa in pristino dell'area e degli spazi occupati;
- il provvedimento di revoca interviene anche quando una domanda di concessione risulti incompatibile con una concessione, precedentemente rilasciata, per un'utilizzazione di minore rilevanza sotto il profilo del pubblico interesse;
- la concessione decade, fermo restando le sanzioni penali previste dalla normativa statale, nei seguenti casi di:
 - a) violazione delle disposizioni e prescrizioni contenute in disposizioni legislative, regolamentari o nel presente atto di concessione;
 - b) mancato pagamento di due annualità del canone;
 - c) non uso protratto per due anni delle aree e delle relative pertinenze;
 - d) mancata realizzazione dei manufatti, ove previsti, nei tempi e con le modalità prescritti dalla concessione;
 - e) violazione del divieto di cessione o sub concessione a terzi, compresi gli enti pubblici;
- la decadenza è dichiarata con apposito Decreto e, in presenza dell'accertamento di una delle fattispecie di cui sopra, è immediata; prima di dichiararla comunque l'Amministrazione Concedente

assegnerà al Concessionario un termine, non inferiore a 30 giorni, entro il quale egli potrà presentare le proprie deduzioni;

- al Concessionario dichiarato decaduto non spetterà alcun rimborso sia per gli interventi/opere eseguite, sia per le spese sostenute sia per il canone già pagato per l'anno di riferimento;

- fatte salve le eventuali sanzioni di cui all'art. 9 della L.R. 80/2015, il Concessionario decaduto è obbligato al ripristino dell'area;

- alla cessazione della concessione, per decorrenza del termine di durata sopra indicato, revoca, rinuncia, decadenza, la concessione si risolve automaticamente col conseguente obbligo del Concessionario di ripristino dell'area e degli spazi occupati entro i termini assegnati;

- qualora il Concessionario non ottemperi a quanto sopra, si procederà d'ufficio all'esecuzione in danno del Concessionario, salvo che, su istanza di questi, l'Amministrazione concedente ritenga di non procedere; in questo caso il Concessionario non avrà diritto a compensi od indennizzi di sorta, e verrà fatta comunque salva la facoltà della Concedente di far acquisire le opere al Demanio, senza oneri ulteriori per l'Amministrazione;

CANONE - IMPOSTA REGIONALE:

- il primo canone annuo è versato dal Concessionario anticipatamente alla data del Decreto di Concessione;

- l'importo annuale del canone per le opere in argomento calcolato per 12 mesi, in base a quanto previsto dalla D.G.R.T. n. 1555 del 27/12/2022 Allegato A, punto 11, corrisponde ad euro 806,40 (ottocentosei/40), considerata la riduzione nella misura del 20%, ex articolo 29, 5° comma del Regolamento;

- l'importo annuale è corrisposto a titolo di acconto e quanto effettivamente dovuto come canone 2024 sarà eventualmente compensato o corrisposto nei tempi indicati con apposita Delibera da parte della Giunta Regionale;

- il canone è aggiornato annualmente sulla base del tasso d'inflazione programmato e che quindi il suo importo potrà essere oggetto di ulteriore rivalutazione nel tempo, ai sensi del Regolamento D.P.G.R 60/R/2016 e ss.mm.ii.;

- il canone dovrà essere corrisposto anche se il Concessionario non possa o non voglia fare uso, in tutto o in parte, della concessione; il canone annuo potrà essere soggetto a revisione e rivalutato secondo legge;

- l'obbligo del pagamento del canone cessa al termine dell'annualità in corso alla data di ricezione della comunicazione di rinuncia, ovvero al termine dell'annualità in corso alla data di effettivo rilascio dell'area, qualora non coincidente con la rinuncia;

- il mancato pagamento del canone da parte del Concessionario entro il termine fissato comporta la sua automatica messa in mora (c.d. mora ex prevista dall'articolo 1219 c.c. commi 2 e 3) da parte dell'Amministrazione concedente;

- sulle somme comunque versate in ritardo sono dovuti gli interessi, calcolati al tasso legale, con decorrenza dal giorno successivo a quello stabilito come termine ultimo per il pagamento;

SANZIONI:

- ai sensi dell'articolo 9, comma 1 della L.R. 80/2015, così come stata modificata da articolo 27 L.R. 70/2018, ove non diversamente sanzionate, le violazioni agli obblighi ed alle prescrizioni stabilite dal presente decreto di concessione comportano l'applicazione della sanzione amministrativa da euro 300,00 a euro 3.000,00;

- fermo restando quanto previsto dagli articoli 27 e 35 del Decreto del Presidente della Repubblica 6 giugno 2001, n. 380 (Testo unico delle disposizioni legislative e regolamentari in materia edilizia), le violazioni che alterano lo stato dei luoghi con pregiudizio del regime idraulico, fatte salve le sanzioni penali, sono punite con sanzione pecuniaria da euro 2.000,00 a euro 20.000,00;

CAUZIONE:

- a garanzia dell'esatto adempimento degli obblighi contrattuali, ai sensi dell'art. 31 del D.P.G.R. 60/R/2016, il Concessionario ha costituito deposito cauzionale a garanzia del regolare pagamento del canone dovuto per n. 3 nuovi attraversamenti mediante il versamento della somma pari ad euro 806,40 (ottocentosei/40) corrispondente ad una annualità del canone calcolato in base alla D.G.R.T. n. 1555 del 27/12/2022 Allegato A, punto 11, considerata la riduzione nella misura del 20%, ex articolo 29, 5° comma del Regolamento;

- la somma corrisposta a titolo di deposito cauzionale verrà restituita al Concessionario, con apposito Decreto del Dirigente responsabile, al termine della concessione e dopo aver verificato l'esatto adempimento, da parte del Concessionario, degli obblighi ed oneri assunti con il presente atto;

- le somme corrisposte a titolo di deposito cauzionale sono infruttifere;

VISTO che con nota n. Prot. 0220554 del 12/04/2024 questo Settore ha richiesto al soggetto istante di effettuare i seguenti adempimenti propedeutici al rilascio della concessione:

- versamento dell'importo di euro 604,80 (seicentoquattro/80), a titolo di acconto della prima annualità del canone concessorio per l'anno 2024, pari a 9 mensilità considerata la riduzione nella misura del 20%, ex articolo 29, 5° comma del Regolamento;

- versamento dell'importo di euro 806,40 (ottocentosei/40), a titolo di deposito cauzionale ai sensi dell'art. 22, 1 c. e art. 31 del Regolamento;

- versamento dell'importo di euro 306,43 (trecentosei/43) a titolo di oneri di registrazione mediante modello F24;

- versamento dell'importo di 302,40 (trecentodue/40) a titolo di imposta pari al 50% del canone per l'annualità 2024;

CONSIDERATO che le attestazioni dei versamenti effettuati sono conservate agli atti di questo Settore;

CONSIDERATO che il Concessionario s'impegna, così come previsto dall'articolo 28 del Regolamento, a corrispondere per tutta la durata della concessione sia il canone che l'Imposta regionale sulle concessioni statali dei beni del demanio e del patrimonio indisponibile dello Stato, istituita dalla L.R. n. 2/1971;

CONSIDERATO che, ai sensi dell'articolo 1 della L.R. n. 93 del 27 novembre 2020, a decorrere dal 2021 sull'Imposta regionale sulle concessioni statali demaniali si applica l'aliquota di cui all'articolo 1, comma 2, lettera a), della L.R. n. 2/1971 e ss.mm.ii., commisurata al 50% del canone di concessione e, ai sensi dell'art 28, c.1 del Regolamento n. 60/R, come modificato dal D.P.G.R. 19 febbraio 2020 n. 9/R, il versamento non è più necessariamente contestuale al pagamento del primo canone concessorio, ma deve avvenire, ai sensi dell'art. 2 della L.R. n. 2/1971 e ss.mm.ii., entro il 31 dicembre dell'anno in cui deve essere versato il canone di concessione;

CONSIDERATO che eventuali successive modifiche e/o decisioni in merito agli adempimenti relativi a tale imposta saranno prontamente comunicate dall'Amministrazione Regionale, rimanendo comunque ferma la validità dell'impegno assunta dal Concessionario in merito a tale versamento per tutta la durata della concessione;

DATO ATTO che, in data 18/04/2024, il richiedente ha assolto in modo virtuale l'obbligo di pagamento dell'imposta di bollo di € 16,00 (sedici/00), per il rilascio del presente provvedimento; tale imposta è stata versata a favore dell'Agenzia dell'Entrate utilizzando il Mod. F 24, indicando come codice tributo 1552, come da documentazione presente agli atti;

DATO ATTO che il presente Decreto sarà registrato presso l'Agenzia delle Entrate, ai sensi dell'art. 5 della tariffa, parte I, allegata al DPR 26 aprile 1986 n. 131;

CONSIDERATO che, per quanto non espressamente previsto dal presente Decreto, si applicano le vigenti disposizioni, di legge e di regolamento, statali e regionali, ed in particolare il Codice Civile, la normativa concernente il buon regime delle acque nonché l'igiene e la sicurezza pubblica, l'edilizia e l'urbanistica vigenti nel territorio ove i beni sono ubicati;

RILEVATO che l'inosservanza delle condizioni e prescrizioni cui è vincolato il presente atto, al pari dell'inosservanza delle norme contenute nel Capo VII del R.D. 523/1904, comporterà denuncia all'Autorità giudiziaria ai sensi dell'art. 374 della L. 2248/1865 allegato F, oltre le sanzioni di cui all'articolo 9 della L.R. 80/2015,

DECRETA

1. il rilascio a Acque S.p.A., Cod.Fisc./P.IVA 05175700482, con sede legale in Via Garigliano n. 1 nel Comune di Empoli (FI), della concessione per l'uso a titolo esclusivo e temporaneo dell'area appartenente al Demanio dello Stato Ramo Idrico per posa di condotta idrica in corrispondenza del Botro delle Capanne, del Botro del Bagoncino e del corso d'acqua senza nome BV17737 lungo la SP 45 dal km 6+240 al km 8+340, in Loc. Villaggio San Giovanni nel Comune di Lajatico (PI);
2. di autorizzare l'esecuzione delle opere ai soli fini idraulici ai sensi e per gli effetti dell'art.2, comma 1, lettera i) e lettera n) della L.R. 80/2015 e degli artt. 93, 95, 97 e 98 del R.D. 523/1904, così come sopra descritte e rappresentate negli elaborati sopra elencati, e pertanto fa salvi e impregiudicati i diritti di terzi. Il destinatario è tenuto a munirsi di tutti gli ulteriori titoli abilitativi e atti di assenso previsti dalle leggi vigenti;
3. di stabilire che la concessione ha durata di anni 19 (diciannove) decorrenti dalla data del presente decreto di concessione, secondo le condizioni e le clausole sopra espresse. Il richiedente è a conoscenza che, ferme restando le vigenti disposizioni urbanistiche del Comune interessato, in assenza della presente concessione non possono iniziare i lavori;
4. di dare atto che gli effetti della concessione decorrono dalla data del presente decreto;
5. di disporre che la realizzazione delle opere in argomento sia sottoposta alle prescrizioni tecniche e generali individuate in premessa;
6. di procedere alla registrazione fiscale del presente Decreto di concessione presso i competenti Uffici Finanziari;
7. di trasmettere per via telematica il presente provvedimento al competente Settore Regionale per gli adempimenti relativi alla riscossione del canone, anche coattiva, in ottemperanza a quanto disposto all'art. 27, c. 1 lett. c) del Regolamento n. 60/R, così come modificato con D.P.G.R. 8 agosto 2017 n. 45/R;
8. di notificare il presente atto al Richiedente.

Avverso il presente provvedimento è ammesso ricorso nei confronti dell'Autorità Giudiziaria competente, nei termini di legge.

IL DIRIGENTE

**REGIONE TOSCANA**

DIREZIONE DIFESA DEL SUOLO E PROTEZIONE CIVILE

SETTORE GENIO CIVILE TOSCANA SUD

Responsabile di settore Renzo RICCIARDI

Incarico: DECR. DIRIG. CENTRO DIREZIONALE n. 8656 del 21-05-2021

Decreto non soggetto a controllo ai sensi della D.G.R. n. 553/2016

Numero adozione: 10204 - Data adozione: 14/05/2024

Oggetto: Pratica SiDIT n. 5383/2019 (Proc. n. 3019/2024) - Rinnovo di concessione demaniale, rilasciata dalla Provincia di Grosseto con determinazione dirigenziale n. 3722 del 03/12/2014, per quattro attraversamenti dei corsi d'acqua denominati Colatore n° 1 (TS70495, TS71146), Colatore n° 2 (TS71545) e Colatore n° 3 (TS71769), con ponticelli in legno e struttura in acciaio (tip. 5.1), a servizio della pista ciclabile in località Alberese - Casa Pinottolai nel Parco Regionale della Maremma, comune di Grosseto (GR). Concessionario: Ente Parco Regionale della Maremma.

Il presente atto è pubblicato integralmente sul BURT ai sensi degli articoli 4, 5 e 5 bis della l.r. 23/2007 e sulla banca dati degli atti amministrativi della Giunta regionale ai sensi dell'art.18 della l.r. 23/2007.

Data certificazione e pubblicazione in banca dati ai sensi L.R. 23/2007 e ss.mm.: 15/05/2024

Documento informatico firmato digitalmente ai sensi del testo unico D.P.R. 28 dicembre 2000, n. 445, del D.Lgs. 7 marzo 2005, n. 82 e norme collegate, il quale sostituisce il testo cartaceo e la firma autografa.

Numero interno di proposta: 2024AD011669

IL DIRIGENTE

VISTI gli artt. 93, 95, 97 e 98 del R.D. 523/1904 “Testo unico delle disposizioni di legge intorno alle opere idrauliche delle diverse categorie”;

VISTO l'art. 1, comma 1, della L.R. 2/1971, che ha istituito l'imposta regionale sulle concessioni statali per l'occupazione e l'uso dei beni del demanio e del patrimonio indisponibile dello Stato, situati nell'ambito della Regione, attualmente commisurata al 50% del canone di concessione dei beni del demanio idrico e delle relative aree, il cui versamento deve essere effettuato entro il 31 dicembre dell'anno in cui deve essere versato il canone di concessione;

VISTA la Legge 241/1990 e ss.mm.ii., “Nuove norme in materia di procedimento amministrativo e di diritto di accesso ai documenti amministrativi”;

VISTA la L. 37/1994 “Norme per la tutela ambientale delle aree demaniali dei fiumi, torrenti, laghi e altre acque pubbliche”;

VISTO il D.Lgs. n. 112 del 31/03/1998 "Conferimento di funzioni e compiti amministrativi dello Stato alle regioni ed agli enti locali, in attuazione del capo I della legge 15 marzo 1997, n. 59”;

VISTA la L.R. 23 luglio 2009 n. 40 “Norme sul procedimento amministrativo, per la semplificazione e la trasparenza dell'attività amministrativa”;

VISTA la L.R. 79/2012 “Nuova disciplina in materia di consorzi di bonifica. Modifiche alla L.R. 69/2008 e alla L.R. 91/1998. Abrogazione della L.R. 34/1994”;

VISTA la D.C.R.T. n. 57 del 11/06/2013 “Individuazione del reticolo idrografico e di gestione ai sensi dell'articolo 22, comma 1, lettera e), della legge regionale 27 dicembre 2012, n. 79 (Nuova disciplina in materia di consorzi di bonifica. Modifiche alla l.r. 69/2008 e alla l.r. 91/1998. Abrogazione della l.r. 34/1994)”;

VISTA la L.R. 22/2015 “Riordino delle funzioni provinciali e attuazione della legge 7 aprile 2014, n. 56” che dispone in ordine al trasferimento alla Regione Toscana della gestione del demanio idrico e dell'introito dei relativi proventi;

VISTA la L.R. 30/2015 “Norme per la conservazione e la valorizzazione del patrimonio naturalistico - ambientale regionale. Modifiche alla l.r. 24/1994, alla l.r. 65/1997, alla l.r. 24/2000 ed alla l.r. 10/2010”;

VISTA la L.R. 80/2015 "Norme in materia di difesa del suolo, tutela delle risorse idriche e tutela della costa e degli abitati costieri", ed in particolare l'art. 2, lett. i);

VISTO il Decreto Dirigenziale n. 463 del 12/02/2016 con il quale si approva lo schema del decreto di concessione delle aree demaniali;

VISTO il Decreto del Presidente della Giunta Regionale Toscana n. 60/R del 12/08/2016 “Regolamento in attuazione dell'art. 5 della LR 80/2015, recante disciplina per il rilascio delle concessioni per l'utilizzo del demanio idrico e criteri per la determinazione dei canoni”, d'ora in avanti “Regolamento”;

VISTA la D.G.R.T. n. 888 del 07/08/2017 e ss.mm.ii., avente ad oggetto “Determinazione dei canoni per l'uso del Demanio Idrico – revoca della D.G.R.T. n.1138 del 15/11/2016” con cui sono stati rideterminati sia i canoni da applicare alla varie tipologie di concessioni per l'utilizzo delle

aree demaniali, sia i nuovi importi per quanto concerne gli oneri istruttori oltre alle modalità di pagamento e riscossione;

VISTA la Delibera della Giunta Regionale n. 1414 del 17/12/2018, con la quale si introducono alcune modifiche nell'applicazione dei canoni di specifiche occupazioni demaniali e si confermano per il resto, i canoni per l'uso del demanio idrico fissati dalla precedente DGRT 888/2017;

VISTA la L.R. 41/2018 "Disposizioni in materia di rischio di alluvioni e di tutela dei corsi d'acqua in attuazione del decreto legislativo 23 febbraio 2010, n. 49 (Attuazione della direttiva 2007/60/CE relativa alla valutazione e alla gestione dei rischi di alluvioni). Modifiche alla l.r. 80/2015 e alla l.r. 65/2014";

VISTO il Decreto del Presidente della Giunta Regionale 25 luglio 2018, n. 42/R "Regolamento per lo svolgimento delle attività di polizia idraulica, polizia delle acque, e servizio di piena, in attuazione dell'articolo 5 della legge regionale 28 dicembre 2015, n. 80 (Norme in materia di difesa del suolo, tutela delle risorse idriche e tutela della costa e degli abitati costieri)";

VISTA la Delibera della Giunta Regionale n. 1219 del 02/11/2022 "Aggiornamento dei canoni e degli indennizzi del demanio idrico al tasso di inflazione programmata per l'annualità 2022, ai sensi dell'articolo 6, comma 2 della L.R. 28 dicembre 2015 n. 80";

VISTA la Delibera della Giunta Regionale n. 1555 del 27/12/2022 "Aggiornamento dei canoni per l'uso del demanio idrico ai sensi della l.r. n. 80/2015 e del d.p.g.r. n. 60/R/2016";

VISTA la deliberazione del Consiglio regionale 23 aprile 2024, n. 25 "Modifiche al reticolo idrografico e di gestione di cui alla legge regionale 27 dicembre 2012, n.79, approvato con deliberazione del Consiglio regionale 11 luglio 2023, n. 55";

PRESO ATTO che, con determinazione dirigenziale n. 3722 del 03/12/2014, la Provincia di Grosseto ha rilasciato all'Ente Parco Regionale della Maremma una concessione demaniale per quattro attraversamenti dei corsi d'acqua denominati Colatore n° 1 (TS70495, TS71146), Colatore n° 2 (TS71545), Colatore n° 3 (TS71769), con ponticelli in legno e struttura in acciaio a servizio della pista ciclabile in località Alberese nel Parco Regionale della Maremma, comune di Grosseto (GR), fino al 28/11/2024;

VISTA l'istanza di rinnovo della concessione presentata da Ente Parco Regionale della Maremma, avente sede legale in Grosseto, località Alberese, via del Bersagliere n. 7/9, C.F. 80004430536, acquisita agli atti di questo Settore con prot. n. 239946 del 24/04/2024, con la quale è stata trasmessa in allegato la dichiarazione che le opere realizzate sul demanio idrico non hanno subito variazioni rispetto a quanto concesso con la determinazione dirigenziale n. 3722 del 03/12/2014;

VISTA la comunicazione di avvio del procedimento amministrativo, trasmessa al richiedente con prot. n. 259779 del 08/05/2024;

ACCERTATO che i corsi d'acqua denominati Colatore n° 1 (TS70495, TS71146), Colatore n° 2 (TS71545), Colatore n° 3 (TS71769), riportati nel Reticolo Idrografico e di Gestione del Territorio Toscano di cui alla L.R.T. 79/2012, risultano acqua pubblica ai sensi della DCRT 57/2013 e ss.mm.ii.;

PRESO ATTO che la concessione richiesta comporta l'occupazione del demanio idrico individuata nell'elaborato cartografico allegato al presente decreto sotto la lettera "A", quale parte integrante e sostanziale;

CONSIDERATO che:

- la concessione è disciplinata dal Capo VII del R.D. 523/1904 e dalla normativa regionale di riferimento;
- ai sensi del d.p.g.r. 60/R/2016 la concessione presenta i requisiti per essere rilasciata, nel rispetto degli oneri di seguito elencati;

VERIFICATO che sussistono le condizioni per il rilascio del rinnovo della concessione ai sensi dell'art. 25 del Regolamento;

VERIFICATO altresì che non sussistono le ragioni per il diniego del rinnovo ai sensi dell'art. 26 del Regolamento;

RITENUTO che, ai sensi dell'art. 24, comma 6, del Regolamento, la concessione possa essere rinnovata senza il disciplinare, dando atto che il presente decreto contiene gli elementi essenziali e le clausole che regolano il rapporto giuridico tra amministrazione concedente e concessionario;

DATO ATTO che, ai fini dell'uso previsto, dell'esercizio delle attività, il Concessionario è tenuto a munirsi di tutti i titoli abilitativi, autorizzativi e degli atti di assenso, comunque denominati, previsti dalle leggi vigenti;

DATO ATTO che ai sensi dell'art. 22 del Regolamento, il Concessionario si obbliga a:

- a) assumere la custodia dell'area demaniale in concessione, oltre che delle opere realizzate, mantenendole in buono stato, preservandole dal pericolo di distruzione o danneggiamento, salvaguardandole da intrusioni e manomissioni da parte di soggetti non autorizzati, a propria cura e spese;
- b) consentire l'accesso al personale di vigilanza incaricato dalla Concedente, che potrà in ogni momento effettuare verifiche per accertare lo stato di manutenzione dell'area e impartire l'ordine di effettuare gli interventi eventualmente necessari, ad insindacabile giudizio della stessa, per garantire il buon regime delle acque;
- c) sollevare fin d'ora la Concedente da ogni onere e responsabilità per qualsiasi danno derivante alle persone ed alla proprietà pubblica e privata a seguito di inadeguata manutenzione o di inadeguata custodia del bene demaniale in concessione, assumendosi gli oneri del risarcimento;
- d) rispettare le leggi ed i regolamenti ed ordinamenti di polizia urbana e di pubblica sicurezza, nonché la normativa in materia di polizia delle acque contenuta nel R.D. 523/1904 e nel R.D. 1775/1933, tenendo indenne la Regione da ogni conseguenza determinata dalla inosservanza di essi;
- e) non mutare la destinazione del bene in concessione, né apportarvi aggiunte, innovazioni o altro senza la preventiva autorizzazione della Concedente, prendendo atto che tutte le opere addizionali e di miglioria autorizzate resteranno acquisite al demanio senza che il Concessionario possa avere diritto a rimborsi o indennizzi, e che qualora il Concessionario esegua le predette opere senza autorizzazione sarà tenuto alla rimessa in pristino, a propria cura e spese, salvo che la Concedente non ritenga di mantenerle senza alcun onere a proprio carico; sarà tenuto inoltre al risarcimento degli eventuali danni;
- f) assumersi gli oneri di qualsiasi natura gravanti sul bene, ivi compresi gli oneri tributari;
- g) non cedere né sub concedere, neppure parzialmente, il bene oggetto di concessione;
- h) assumere gli oneri di manutenzione ordinaria e straordinaria dei beni e delle aree demaniali interessate, nonché delle opere e degli impianti ivi presenti.

Inoltre il Concessionario:

- si obbliga a porre in essere, a propria cura e spese, tutte le misure necessarie a garantire la stabilità nel tempo dei manufatti, anche in dipendenza del mutevole regime del corso d'acqua, previo ottenimento dell'autorizzazione dell'amministrazione Concedente, dichiarando fin d'ora di non aver nulla a pretendere per qualsiasi danno eventualmente occorso alle opere oggetto di concessione ed agli utilizzatori, per effetto delle piene e dei fenomeni di dinamica fluviale;

- rimane il solo ed unico responsabile agli effetti del risarcimento di tutti i danni che fossero arrecati alla proprietà privata, a cose o persone per effetto di quanto autorizzato/concesso e comunque tenendo indenne la Regione Toscana da qualsiasi responsabilità, anche giudiziale, per eventuali danni, reclami o molestie che potessero derivare dai lavori e dall'uso delle opere e/o dell'area;
- dovrà provvedere inoltre a ripristinare tempestivamente qualsiasi danno o guasto causato alle opere idrauliche ed al corso d'acqua in generale per effetto del presente atto, in conformità alle prescrizioni che saranno impartite dalla competente Autorità idraulica;
- è obbligato, ai sensi dell'art. 2 del R.D. n. 523/1904, ad eseguire a proprie spese e non appena ricevutane intimazione, tutte quelle varianti e modifiche, compresa anche l'eventuale demolizione delle opere stesse e la messa in pristino dello stato dei luoghi, che, a giudizio insindacabile dell'Autorità idraulica, si rendessero necessarie per garantire il buon regime idraulico o in seguito all'accertamento di effetti dannosi delle opere stesse o per le variate condizioni del corso d'acqua o per ogni altro pubblico interesse che potesse sopravvenire;
- dovrà farsi carico di ogni atto ed onere necessario per procedere all'eventuale occupazione e/o interferenza con i terreni e le proprietà private e/o pubbliche limitrofe;
- l'onere della manutenzione e conservazione delle opere di attraversamento è a carico della Ditta proprietaria/concessionaria della strada, ai sensi dell'art. 12 del R.D. 523/1904 ("I lavori ai fiumi e torrenti che avessero per unico oggetto la conservazione di un ponte o di una strada pubblica, ordinaria o ferrata, si eseguono e si mantengono a spese esclusive di quella amministrazione a cui spetta la conservazione del ponte o della strada...");
- è tenuto a garantire la gestione e l'esercizio del ponte in condizioni di rischio compatibili con la tutela della pubblica incolumità, provvedendo ad attuare le misure di prevenzione volte a gestire le situazioni di rischio in relazione alle attività di cui alla Direttiva del Presidente del Consiglio dei Ministri 27 febbraio 2004 (Indirizzi operativi per la gestione organizzativa e funzionale del sistema di allertamento nazionale e regionale per il rischio idrogeologico ed idraulico ai fini di protezione civile);
- avrà l'onere di tenersi costantemente informato sulle previsioni meteo e sugli eventuali stati d'allerta, accertando la possibilità di utilizzo del ponte solo in condizione di totale sicurezza e sotto la propria, piena responsabilità;

DATO ATTO che la concessione demaniale può essere rinnovata per la durata massima diciannove anni, ai sensi dell'art. 5 del Regolamento;

CONSIDERATO che, come espressamente previsto all'art. 23 del Regolamento, alla cessazione della concessione, per decorrenza del termine di durata sopra indicato, rinuncia, revoca o decadenza, la concessione si risolve col conseguente obbligo per il Concessionario di ripristinare, a proprie spese, le aree e i luoghi occupati nel termine assegnato dall'Amministrazione concedente e che in caso contrario si farà luogo all'esecuzione d'ufficio in danno del Concessionario, salvo valutare, d'ufficio o su istanza del concessionario, l'acquisizione al demanio dei manufatti realizzati dal concessionario medesimo, qualora non derivi alcun onere per la Regione e senza che possa essere riconosciuto alcun compenso o indennizzo a favore del concessionario;

CONSIDERATO che, ai sensi dell'art. 25 del Regolamento, il rinnovo della concessione è ammissibile solo nei casi di cui all'art. 13, comma 1 lettere a), b), c) e g) e la concessione non è rinnovabile tacitamente alla scadenza, la domanda di rinnovo deve essere presentata, almeno trenta giorni prima della scadenza della concessione, ai sensi e con le modalità di cui all'art. 14 e fino al rilascio della nuova concessione e solo qualora abbia presentato domanda di rinnovo nel termine predetto il richiedente può continuare ad utilizzare l'area con le medesime modalità e condizioni della concessione in scadenza previo pagamento di un corrispettivo commisurato al canone, salvo conguaglio al rilascio della concessione;

CONSIDERATO che il Concessionario, ente strumentale della Regione Toscana, ai sensi dell'art. 33 del Regolamento è esonerato dal pagamento del canone;

RILEVATO che l'inosservanza delle condizioni e prescrizioni cui è vincolato il presente provvedimento, al pari dell'inosservanza delle norme contenute nel Capo VII del R.D. 523/1904, comporterà denuncia all'Autorità Giudiziaria ai sensi dell'art. 374 della L. 2248/1865, allegato F;

DATO ATTO che il presente decreto è sostanzialmente conforme allo schema approvato con Decreto del Direttore n. 463 del 12/02/2016, all. B;

DATO ATTO che, per quanto non espressamente previsto dal presente provvedimento, si applicano le disposizioni legislative e regolamentari, statali e regionali, vigenti in materia;

DATO ATTO che il Responsabile del procedimento, ai sensi della Legge 241/1990 e ss.mm.ii., è il Dirigente del Settore Genio Civile Toscana Sud;

Tutto ciò premesso e considerato

DECRETA

- 1) di rinnovare all'Ente Parco Regionale della Maremma, con sede legale in Grosseto, località Alberese, via del Bersagliere n. 7/9, C.F. 80004430536, la concessione demaniale, rilasciata dalla Provincia di Grosseto con determinazione dirigenziale n. 3722 del 03/12/2014, per quattro attraversamenti dei corsi d'acqua denominati Colatore n° 1 (TS70495, TS71146), Colatore n° 2 (TS71545), Colatore n° 3 (TS71769) con ponticelli in legno e struttura in acciaio (tip. 5.1), a servizio della pista ciclabile in località Alberese - Casa Pinottolai nel Parco Regionale della Maremma, comune di Grosseto (GR), così come rappresentato nell'elaborato cartografico facente parte integrante e sostanziale del presente decreto (allegato "A");
- 2) di dare atto che la concessione, in ragione del presente rinnovo, avrà scadenza in data 30/04/2043, secondo le disposizioni e le clausole espresse in precedenza;
- 3) di dare atto che il Concessionario, per effetto del presente provvedimento, risulta soggetto agli obblighi di cui all'art. 22 del Regolamento, alle prescrizioni nonché alle disposizioni in materia di rinnovo e cessazione della concessione di cui agli articoli 23 e 25 del Regolamento, distintamente evidenziate in narrativa;
- 4) di dare atto che il presente provvedimento è rilasciato ai soli fini di tutela delle opere idrauliche e del buon regime delle acque pubbliche, giusto l'art. 2 del R.D. 523/1904, e pertanto fa salvi e impregiudicati i diritti di terzi. Il destinatario è tenuto a munirsi di tutti gli ulteriori titoli abilitativi e atti di assenso previsti dalle leggi vigenti;
- 5) di disporre che l'Ente Parco Regionale della Maremma garantisca la gestione e l'esercizio del ponte in condizioni di rischio compatibili con la tutela della pubblica incolumità, provvedendo ad attuare le misure di prevenzione volte a gestire le situazioni di rischio in relazione alle attività di cui alla Direttiva del Presidente del Consiglio dei Ministri 27 febbraio 2004 (Indirizzi operativi per la gestione organizzativa e funzionale del sistema di allertamento nazionale e regionale per il rischio idrogeologico ed idraulico ai fini di protezione civile);
- 6) di non procedere alla registrazione fiscale del presente provvedimento, considerato che l'ammontare dell'imposta proporzionale dovuta per l'intera durata della concessione risulta inferiore all'importo di euro 200,00, ai sensi dell'art. 2, parte II della Tariffa del D.P.R. 131/1986. Resta ferma comunque la possibilità da parte del Concessionario, in caso d'uso, di provvedere alla sua registrazione;
- 7) di trasmettere telematicamente il presente provvedimento al Concessionario.

Avverso il presente provvedimento è ammesso ricorso all'Autorità Giudiziaria competente nei termini di legge.

Il Dirigente

Allegati n. 1

A

Cartografia

685f36536b1478568d01e4cacf51683b501bd2a249ef1eca60fcab96356a7a6b

ALLEGATO "A"

Pratica SiDIT n. 5383/2019 (Proc. n. 3019/2024) – Rinnovo di concessione demaniale, rilasciata dalla Provincia di Grosseto con determinazione dirigenziale n. 3722 del 03/12/2014, per quattro attraversamenti dei corsi d'acqua denominati Colatore n° 1 (TS70495, TS71146), Colatore n° 2 (TS71545) e Colatore n° 3 (TS71769), con ponticelli in legno e struttura in acciaio (tip. 5.1), a servizio della pista ciclabile in località Alberese - Casa Pinottolai nel Parco Regionale della Maremma, comune di Grosseto (GR). Concessionario: Ente Parco Regionale della Maremma.





REGIONE TOSCANA

DIREZIONE DIFESA DEL SUOLO E PROTEZIONE CIVILE

SETTORE GENIO CIVILE TOSCANA NORD

Responsabile di settore Enzo DI CARLO

Incarico: DECR. DIRIG. CENTRO DIREZIONALE n. 8656 del 21-05-2021

Decreto non soggetto a controllo ai sensi della D.G.R. n. 553/2016

Numero adozione: 10220 - Data adozione: 14/05/2024

Oggetto: R.D. n. 1775/33 - concessione prelievo acqua dal torrente Sillico nel Comune di Pieve Fosciana (LU) loc. Sillico, ad uso civile (antincendio boschivo), (prat. Sidit n. 9909/2023).

Il presente atto è pubblicato integralmente sul BURT ai sensi degli articoli 4, 5 e 5 bis della l.r. 23/2007 e sulla banca dati degli atti amministrativi della Giunta regionale ai sensi dell'art.18 della l.r. 23/2007. E' escluso dalla pubblicazione l'allegato A nel rispetto dei limiti alla trasparenza posti dalla normativa statale.

Data certificazione e pubblicazione in banca dati ai sensi L.R. 23/2007 e ss.mm.: 15/05/2024

Documento informatico firmato digitalmente ai sensi del testo unico D.P.R. 28 dicembre 2000,n. 445, del D.Lgs. 7 marzo 2005, n. 82 e norme collegate, il quale sostituisce il testo cartaceo e la firma autografa.

Numero interno di proposta: 2024AD011292

IL DIRIGENTE

Visti:

- il R.D. 11/12/1933 n. 1775 “Testo unico delle disposizioni sulle acque e impianti elettrici”;
- la L. 7 agosto 1990 n. 241 e ss. mm.ii “Nuove norme in materia di procedimento amministrativo e di diritto di accesso ai documenti amministrativi”;
- il D.L.vo 31.03.1998, n. 112 “Conferimento di funzioni e compiti amministrativi dello Stato alle regioni ed agli enti locali”, in attuazione del capo I della legge 15 marzo 1997, n. 59;
- il D.P.R. 18.2.1999 n°238;
- la Deliberazione del Consiglio della Regione Toscana n. 6 del 25.01.2005 “Approvazione del piano di tutela delle acque”;
- il D.Lgs. del 03/04/2006 n° 152, artt. 95 e 96;
- la L.R. 3 marzo 2015 n. 22 “Riordino delle funzioni provinciali e attuazione della legge 7 aprile 2014 n. 56”;
- il decreto del Presidente della Giunta Regionale Toscana 21/04/2015 n. 51/R “Regolamento di attuazione dell’articolo 11, comma 1, lettere e) ed f) della legge regionale 28 dicembre 2015 n. 80. Disciplina degli obblighi di misurazione delle portate e dei volumi dei prelievi e delle restituzioni di acqua pubblica e delle modalità di trasmissione dei risultati delle misurazioni”, così come modificato dal DPGRT n. 46/R del 11/08/2017;
- la L.R. 28/12/2015, n. 80 “Norme in materia di difesa del suolo, tutela delle risorse idriche e tutela della costa e degli abitati costieri”;
- la delibera della Giunta regionale 23 febbraio 2016 n. 122 “Delibera per il subentro nei procedimenti ai sensi dell’art.11 bis comma 2 della L.R.22/2015 in materia di difesa del suolo”;
- la D.G.R. n. 194 del 16/03/2016 “Concessioni di acque pubbliche e di aree del demanio fluviale. Approvazione degli schemi tipo di disciplinare, come da DGR 29 dicembre 2015 n. 1341, ed ulteriori disposizioni per l’istruttoria ed il rilascio”;
- il decreto del Presidente della Giunta Regionale Toscana 16 agosto 2016, n. 61/R (pubblicato sul Bollettino Ufficiale n. 37 parte I del 19/08/2016), così come modificato dal DPGRT n. 46/R del 11/08/2017, “Regolamento di attuazione dell’articolo 11, commi 1 e 2, della legge regionale 28 dicembre 2015 n. 80 (Norme in materia di difesa del suolo, tutela delle risorse idriche e tutela della costa e degli abitati costieri) recante disposizioni per l’utilizzo razionale della risorsa idrica e per la disciplina dei procedimenti di rilascio dei titoli concessori e autorizzatori per l’uso di acqua. Modifiche al D.P.G.R. 51/R/2015”;
- la L.R.11/11/2016 n.77 “disposizioni urgenti in materia di concessioni del demanio idrico” art. 3;
- il DPGRT n. 46/R del 11/08/2017 pubblicato sul Bollettino Ufficiale n. 34 Parte I del 11/08/2017 “modifiche al DPGRT n. 61/R/2016 e al DPGRT n. 51/R/2015”;
- le deliberazioni di Giunta Regionale di determinazione dei canoni sulle utilizzazioni delle acque n. 1068 del 01/10/2018, n. 1035 del 05/08/2019, n. 938 del 13/09/2021, n. 1219 del 02/11/2022 e n. 1208 del 23/10/2023;
- la delibera della Giunta Regionale del 21.01.2019 n. 58, pubblicata nel BURT il 30.01.2019, recante “Indirizzi di prima applicazione per la valutazione ambientale ex ante delle derivazioni idriche e l’individuazione del deflusso ecologico in relazione agli obiettivi di qualità ambientale definiti dai Piani di Gestione delle Acque delle Autorità di Distretto Idrografico ricadenti nel territorio della Regione Toscana”;

Vista l’istanza (corredata dal versamento del 17/10/2023 di Euro 216,00 - conto IBAN IT8900760102800001031575820, per oneri istruttori e marca da bollo da Euro 16,00), di Unione Comuni Garfagnana, C.F.: 02261240465. con sede a Castelnuovo di Garfagnana (LU), via V. Emanuele n. 9, trasmessa in data 19/10/2023 prot. n. 0479428, intesa ad ottenere la concessione di derivazione acqua dal Torrente Sillico per realizzare un invaso uso antincendio boschivo, nel

Comune di Pieve Fosciana (LU) loc. Sillico, prat. Sidit n. 9909/2023; la derivazione prevede il couso della condotta esistente di cui alla concessione intestata al Comune di Pieve Fosciana (prat. C.L. n. 1272, decreti R.T. n. 6482 del 27/09/1996, n. 14181 del 14/07/2022 (voltura), n. 10284 del 18/05/2023 rettificato con il decreto n. 14791 del 07/07/2023 (uso sostitutivo a mantenere l'utilizzo dell'opere fino al 31/12/2023, ai sensi dell'art. 80 del Regolamento Regionale n. 61/R/2016) a sua volta titolare di una convenzione di couso con il Concessionario dell'impianto idroelettrico di cui alla pratica C.L. n. 4869;

Considerato che a seguito degli accertamenti effettuati è possibile stabilire che le condizioni locali corrispondono a quanto riportato negli atti tecnici presentati a corredo della domanda di concessione;

Visto il decreto dirigenziale n. 4117 del 28/02/2024 di conclusione positiva della Conferenza di servizi decisoria ai sensi dell'art. 14, c.2, legge n. 241/1990 e ss.mm.ii., da effettuarsi in forma semplificata ed in modalità asincrona, e Conferenza di servizi istruttoria per gli Uffici delle Direzioni Regionali ai sensi dell'ex art. 14, c.1, legge n. 241/1990, riguardante l'istanza presentata da Unione Comuni Garfagnana, C.F.: 02261240465, con sede a Castelnuovo di Garfagnana, via V. Emanuele n. 9, in data 19/10/2023 prot. n. 0479428, intesa ad ottenere la concessione di derivazione acqua pubblica dal torrente Sillico, nel Comune di Pieve Fosciana (LU) loc. Sillico, mediante uso della condotta esistente di proprietà del Comune di Pieve Fosciana, titolare di una convenzione di couso con il Concessionario dell'impianto idroelettrico, di cui alla pratica C.L. n. 4869. La nuova concessione, contraddistinta con pratica Sidit n. 9909/2023, è finalizzata a soddisfare l'utilizzo antincendio boschivo per l'attività contemplata al Capo 2, del Titolo V della L.R. 39/2000, per una portata media annua di 0,3013 l/s, una portata massima di 10,0 l/s, un volume annuo di 9.504,0 mc; l'acqua andrà ad alimentare un invaso del volume di circa 47,0 mc;

Dato atto che, ai sensi dell'art. 15 comma 2 del regolamento regionale n° 61/R/2016, il Concessionario è esonerato dal pagamento del canone annuale per l'utilizzazione di acqua pubblica;

Considerata altresì la conclusione dell'iter istruttorio, con esito favorevole, per il rilascio della concessione, come risulta dalla relazione dell'Ufficio Genio Civile Toscana Nord sede di Lucca, Ufficio Procedure Tecnico Autorizzative in Materia di Acque, conservata agli atti della pratica Sidit n. 9909/2023;

Dato atto che a seguito dell'esperita istruttoria e al decreto dirigenziale n. 4117 del 28/02/2024 di conclusione positiva della Conferenza di servizi, è possibile concedere a Unione Comuni Garfagnana, C.F.: 02261240465, con sede a Castelnuovo di Garfagnana, via V. Emanuele n. 9, il prelievo di acqua dal torrente Sillico, nel Comune di Pieve Fosciana (LU) loc. Sillico, mediante uso della condotta esistente di proprietà del Comune di Pieve Fosciana, titolare di una convenzione di couso con il Concessionario dell'impianto idroelettrico (pratica C.L. n. 4869), ad uso civile (antincendio boschivo per l'attività contemplata al Capo 2, del Titolo V della L.R. 39/2000), per una portata media annua di 0,3013 l/s, una portata massima di 10,0 l/s, un volume annuo di 9.504,0 mc; l'acqua andrà ad alimentare un invaso del volume di circa 47,0 mc; stabilendo la durata della concessione in 30 (trenta) anni a decorrere dalla data di approvazione del presente decreto, per 20 gg/a (prat. Sidit n. 9909/2023);

Preso atto che il legale rappresentate di Unione Comuni Garfagnana, ha sottoscritto digitalmente in data 25/03/2024 il disciplinare contenente gli obblighi e le condizioni cui è vincolata la concessione di acqua pubblica;

Visto l'allegato disciplinare di concessione sottoscritto digitalmente in data 25/03/2024, redatto in conformità alla delibera di Giunta Regionale n. 194 del 16/03/2016, parte integrante e sostanziale del presente atto (All. A, non pubblicato), contenente i diritti e gli obblighi delle Parti, nonché la

disciplina delle modalità di esecuzione delle attività oggetto di concessione ed ogni altro termine, modo e condizione accessoria;

Dato atto che il responsabile del procedimento dichiara l'assenza di conflitto di interessi ai sensi dell'art. 6 bis della Legge 241/1990;

Tutto ciò premesso e considerato

DECRETA

1. di concedere, a seguito dell'esperita istruttoria e al decreto dirigenziale n. 4117 del 28/02/2024 di conclusione positiva della Conferenza di servizi, a Unione Comuni Garfagnana, C.F.: 02261240465, con sede a Castelnuovo di Garfagnana, via V. Emanuele n. 9, il prelievo di acqua dal torrente Sillico, nel Comune di Pieve Fosciana (LU) loc. Sillico, mediante uso della condotta esistente di proprietà del Comune di Pieve Fosciana, titolare di una convenzione di couso con il Concessionario dell'impianto idroelettrico (pratica C.L. n. 4869), ad uso civile (antincendio boschivo per l'attività contemplata al Capo 2, del Titolo V della L.R. 39/2000), per una portata media annua di 0,3013 l/s, una portata massima di 10,0 l/s, un volume annuo di 9.504,0 mc; l'acqua andrà ad alimentare un vaso del volume di circa 47,0 mc; stabilendo la durata della concessione in 30 (trenta) anni a decorrere dalla data di approvazione del presente decreto, per 20 gg/a (prat. Sidit n. 9909/2023);
2. di approvare il disciplinare, redatto in conformità allo schema di cui alla Delibera G.R. n.194 del 16/03/2016, sottoscritto digitalmente dal legale rappresentante di Unione Comuni Garfagnana in data 25/03/2024, contenente gli obblighi e le condizioni cui è vincolato il rapporto di concessione di derivazione acqua pubblica, allegato al presente decreto e costituente parte integrante e sostanziale (All. A, non pubblicato);
3. di dare atto che, ai sensi dell'art. 15 comma 2 del regolamento regionale n° 61/R/2016, il Concessionario è esonerato dal pagamento del canone annuale per l'utilizzazione di acqua pubblica;
4. di dare atto che per ogni effetto di legge, il richiedente elegge il proprio domicilio presso il Comune di Pieve Fosciana (LU);
5. di dare atto che la Regione Toscana resta sollevata da ogni onere e responsabilità in dipendenza dell'attingimento, inclusi gli eventuali danni verso terzi e qualsiasi altro danno si possa verificare, durante l'esercizio della derivazione, alle persone ed alla proprietà pubblica e privata, che saranno in ogni caso posti a carico del Concessionario;
6. di trasmettere il presente atto al Richiedente;
7. di dare atto che avverso il presente provvedimento è ammesso ricorso all'Autorità Giudiziaria competente nei termini di legge.

IL DIRIGENTE

Allegati n. 1

A

disciplinare

90ec00bd40d92e958e2635946412f586ebd34db458581640e5027c554e3d8a9e



REGIONE TOSCANA

DIREZIONE DIFESA DEL SUOLO E PROTEZIONE CIVILE

SETTORE GENIO CIVILE VALDARNO INFERIORE

Responsabile di settore Francesco PISTONE

Incarico: DECR. DIRIG. CENTRO DIREZIONALE n. 8656 del 21-05-2021

Decreto non soggetto a controllo ai sensi della D.G.R. n. 553/2016

Numero adozione: 10223 - Data adozione: 14/05/2024

Oggetto: L.R. 80/2015 - R.D. 523/1904. Pratica Sidit 6025/2023- Concessione per attraversamento superiore del tratto coperto del Rio del Prataccio mediante condotta fognaria sito in loc. San Donato, nel Comune di San Miniato (PI) - Richiedente: KIMOLOS S.r.l..

Il presente atto è pubblicato integralmente sul BURT ai sensi degli articoli 4, 5 e 5 bis della l.r. 23/2007 e sulla banca dati degli atti amministrativi della Giunta regionale ai sensi dell'art.18 della l.r. 23/2007.

Data certificazione e pubblicazione in banca dati ai sensi L.R. 23/2007 e ss.mm.: 15/05/2024

Documento informatico firmato digitalmente ai sensi del testo unico D.P.R. 28 dicembre 2000, n. 445, del D.Lgs. 7 marzo 2005, n. 82 e norme collegate, il quale sostituisce il testo cartaceo e la firma autografa.

Numero interno di proposta: 2024AD011458

IL DIRIGENTE

VISTI gli artt. 2, 93, 95, 96, 97 e 98 del R.D. 523/1904 “Testo unico delle disposizioni di legge intorno alle opere idrauliche delle diverse categorie” e s.m.i.;

VISTA la L. 37/94 “Norme per la tutela ambientale delle aree demaniali dei fiumi, torrenti, laghi e altre acque pubbliche”;

VISTO il D.Lgs n. 112 del 31/03/1998 “Conferimento di funzioni e compiti amministrativi dello Stato alle regioni ed agli enti locali”, in attuazione del capo I della legge 15 marzo 1997, n. 59;

VISTA la L.R. 56/2000 “Norme per la conservazione e la tutela degli habitat naturali e seminaturali della flora e della fauna selvatiche - Modifiche alla L.R. 23 gennaio 1998 n.7 - Modifiche alla L.R. 11 aprile 1995, n.49”;

VISTA la L.R. 22/2015 “Riordino delle funzioni provinciali e attuazione della legge 7 aprile 2014 n.56” che dispone in ordine al trasferimento alla Regione Toscana della gestione del demanio idrico e dell’introito dei relativi proventi;

VISTO l’art.3 della L.R. 41/2018 “Disposizioni in materia di rischio di alluvioni e di tutela dei corsi d’acqua in attuazione del decreto legislativo 23 febbraio 2010, n. 49 (attuazione della direttiva 2007/60/CE relativa alla valutazione e alla gestione dei rischi di alluvioni) Modifiche alla L.R. 80/2015 e alla L.R. 65/2014”, nel suo testo vigente;

VISTA la L.R. 80/2015 “Norme in materia di difesa del suolo, tutela delle risorse idriche e tutela della costa e degli abitati costieri”, ed in particolare l’art. 2 lett. i);

VISTA la L.R. 79/2012 “Nuova disciplina in materia di consorzi di bonifica. Modifiche alla L.R. 69/2008 e alla L.R.91/1998. Abrogazione della L.R. 34/1994”;

VISTI il reticolo idrografico e il reticolo di gestione di cui alla L.R. 79/2012, nel loro ultimo aggiornamento vigente;

VISTO il D.P.G.R. n. 42/R del 25/07/2018 “Regolamento per lo svolgimento delle attività di polizia idraulica, polizia delle acque e servizio di piena”, in attuazione dell’articolo 5 della legge regionale 28 dicembre 2015, n.80” (Norma in materia di difesa del suolo, tutela della risorsa idrica e tutela della costa e degli abitanti costieri);

VISTA la D.G.R.T. n.1315 del 28/10/2019 “Direttive regionali per la manutenzione dei corsi d’acqua e per la protezione e conservazione dell’ecosistema toscano - art. 24 bis L.R. 80/2015 - art.22, comma 2, lettera b) L.R. 79/2012. Sostituzione della D.G.R. 293/2015”;

VISTO il D.P.G.R. 60/R del 12/08/2016 nel suo testo vigente avente ad oggetto “Regolamento in attuazione dell’articolo 5 della legge regionale 28 dicembre 2015 n. 80 (Norme in materia di difesa del suolo, tutela delle risorse idrica e tutela della costa e degli abitati costieri) recante disciplina del rilascio delle concessioni per l’utilizzo del demanio idrico e criteri per la determinazione dei canoni”, d’ora in poi denominato “Regolamento”;

VISTA la D.G.R.T. n. 888 del 07/08/2017 avente ad oggetto “Determinazione dei canoni per l’uso del Demanio Idrico – revoca della D.G.R.T. n.1138 del 15/11/2016”con cui sono stati rideterminati sia i canoni da applicare alla varie tipologie di concessioni per l’utilizzo delle aree demaniali, sia i nuovi importi per quanto concerne gli oneri istruttori oltre alle modalità di pagamento e riscossione;

VISTA la D.G.R.T. n. 1414 del 17/12/2018 con la quale, fatte salve le diverse disposizioni richiamate, sono stati confermati i canoni determinati con la D.G.R.T. n. 888 del 07/08/2017;

VISTA la D.G.R.T. n. 1555 del 27/12/2022 “Aggiornamento dei canoni per l'uso del demanio idrico ai sensi della L.R. n. 80/2015 e del D.P.G.R. n. 60/R/2016” e il relativo allegato A che stabilisce i canoni di concessione da applicare alle aree del demanio idrico a partire dall'annualità 2023, in sostituzione dell'allegato A della D.G.R.T. n. 888/2017, confermando per quanto non diversamente disposto il contenuto delle delibere n.1414 del 17/12/2018 e n. 229 del 24 febbraio 2020;

VISTA la D.G.R.T. n. 4 del 07 gennaio 2020 nella quale è stabilito che il pagamento dell'imposta regionale sulle concessioni per l'occupazione e l'uso dei beni del demanio sia richiesto entro il 31 dicembre dell'anno in cui deve essere versato il canone di concessione, anziché unitamente al canone di concessione;

VISTA la Legge regionale 27 novembre 2020, n. 93 “Interventi normativi collegati alla terza variazione al bilancio di previsione finanziario 2020-2022. Modifiche alla l.r. 73/2005 e alla l.r. 19/2019”;

CONSIDERATO che, ai sensi dell'articolo 1 della suddetta della suddetta legge regionale 27 novembre 2020, n. 93, è previsto che, a decorrere dal 2021, all'imposta sulle concessioni statali per l'occupazione e l'uso dei beni del demanio e del patrimonio indisponibile dello Stato si applica l'aliquota di cui all'articolo 1, comma 2, lettera a), della L.R. 2/1971;

VISTA la Legge 241/1990 e ss.mm.ii. “Nuove norme in materia di procedimento amministrativo e di diritto di accesso ai documenti amministrativi”;

VISTO il Decreto dirigenziale n. 463 del 12/02/2016 con il quale sono stati approvati gli schemi di decreto per l'esercizio delle funzioni in materia di difesa del suolo e della tutela della costa;

VISTA l'istanza di concessione di KIMOLOS S.r.l.,Cod.Fisc./P.IVA 06707490485, con sede legale in Via dei Colatori , n.12 nel Comune di Sesto Fiorentino (FI), compilata tramite l'applicativo Sidit front end con prot. n. 367138 del 28/07/2023 e prot. n.422491 del 14/09/2023 (Sidit 6025/2023);

RILEVATO che gli elaborati che descrivono le opere in argomento, ed ai quali si riferisce il seguente atto, sono i seguenti:

- Relazione tecnica ;

-Tavola unica: estratto catastale -planimetria generale – particolare e sezione;

CONSIDERATO che l'istanza è volta esclusivamente alla regolarizzazione dell'uso dell'area, appartenente al Demanio dello Stato - Ramo idrico, con una condotta fognaria esistente (PEAD PN16 DN110-acque nere) in attraversamento superiore, per una ridotta porzione, del tratto tombato del Rio del Prataccio (BV7044), nel Comune di San Miniato (PI), (Foglio n.4 in corrispondenza della particella n.1730);

PRESO ATTO che il suddetto attraversamento preesistente risulta essere privo di titolo concessorio e che sulla base di quanto dichiarato dal richiedente è stato realizzato nell'agosto del 2021;

PRESO ATTO che l'art. 40 del Regolamento n.60/R/2016 e ss.mm.ii. disciplina le occupazioni senza titolo delle aree demaniali;

CONSIDERATO che l'art. 40 c. 1 del Regolamento prevede, tra l'altro, che l'utilizzatore è tenuto a versare un'indennità per ciascun anno di occupazione di fatto perpetrata, il cui importo è rapportato all'importo del canone determinato ai sensi dell'articolo 35 del medesimo Regolamento;

DATO ATTO che il richiedente, per la regolarizzazione della condotta esistente, ha assolto al versamento della sanzione e delle indennità per occupazione senza titolo per le annualità dal 2021 al 2023;

PRESO ATTO che Responsabile del Procedimento è il titolare di incarico di elevata qualificazione “Gestione attività e procedure tecnico autorizzative per la difesa del suolo Valdarno Inferiore”;

DATO ATTO che è abilitato ad emanare il provvedimento finale il Dirigente del Genio Civile Valdarno Inferiore competente per territorio;

PRESO ATTO che l'autorizzazione richiesta comporta occupazione di aree del Demanio idrico dello Stato per la quale è necessario, così come previsto dall'articolo 6 del Regolamento, il rilascio di un unico decreto di concessione;

DATO ATTO che per la concessione dell'area si può procedere ad assegnazione diretta in quanto le opere sopra descritte rientrano in una delle fattispecie di cui all'art. 13 del Regolamento;

CONSIDERATO che, in virtù di quanto previsto dall'articolo 24 comma 6 del Regolamento, la concessione è rilasciata senza il corredo di un disciplinare di concessione, dando atto che il presente decreto contiene gli elementi essenziali e le clausole che regolano il rapporto giuridico tra Regione Toscana, in qualità di Amministrazione concedente (di seguito denominata "Concedente") ed il Concessionario;

RILEVATO che gli elaborati progettuali, nella loro stesura finale, che descrivono l'esecuzione dei lavori ed ai quali si riferisce il seguente atto, sono quelli sopra ricordati;

CONSIDERATO che:

- il progetto delle opere in argomento, verificata la compatibilità idraulica di cui all'art. 3 del L.R. 41/2018, presenta i requisiti per essere autorizzato con prescrizioni;
- la realizzazione dei lavori è disciplinata dal Capo VII del R.D. 523/1904 e dalla normativa regionale di riferimento;

DATO ATTO che la richiesta presenta i requisiti per il rilascio della concessione, rispettando le prescrizioni contenute sia nel presente decreto;

PRESCRIZIONI TECNICHE:

- le opere saranno mantenute in efficienza nel tempo a cura e spese del soggetto concessionario;
- durante l'esecuzione dei lavori non dovrà essere mai impedito o ostacolato il regolare deflusso delle acque né essere mai ridotta l'efficienza idraulica del corso d'acqua interessato dai lavori;
- durante l'esecuzione dei lavori dovranno essere messi in atto tutti gli accorgimenti e le precauzioni necessarie affinché l'interferenza con la dinamica fluviale non determini aggravio di rischio idraulico ed in generale pericolo per l'incolumità delle persone e danni ai beni pubblici e privati;
- tutti i lavori dovranno essere eseguiti a perfetta regola d'arte secondo le normative, le specifiche e le linee guida esistenti per i materiali da costruzione e le modalità realizzative; le opere finite dovranno risultare conformi ai disegni esaminati da questo Ufficio;
- in fase di esecuzione dei lavori si dovrà fare la massima attenzione a tutti i manufatti già esistenti nell'area d'intervento. Il ripristino di eventuali danni sarà effettuato a completa cura e spesa del richiedente;
- dovrà essere sempre garantito l'accesso all'alveo al personale di questo Ufficio e del Consorzio di Bonifica o altri da tali Enti individuati, addetto alla vigilanza e alla manutenzione del corso d'acqua;
- in caso di danneggiamenti, dovuti ad eventi di piena, filtrazioni dall'alveo ovvero cedimenti delle opere idrauliche esistenti, oppure da interventi idraulici urgenti eseguiti dall'Ente competente, il richiedente non avrà niente a pretendere, restando a suo completo carico ogni lavoro di ripristino da eseguirsi;

PRESCRIZIONI GENERALI:

- la concessione avrà la durata di anni 9 (nove) decorrenti dalla data del Decreto di concessione e sarà rinnovabile, nei soli casi previsti dal Regolamento n.60/R 2016 e ss.mm.ii. e con le modalità

dal medesimo stabilite, a seguito di espressa istanza da presentarsi alla Concedente almeno 30 giorni prima della scadenza del termine di concessione;

- fino al rilascio della nuova concessione e solo qualora abbia presentato domanda di rinnovo nei termini il richiedente può continuare ad utilizzare l'area con le medesime modalità e condizioni della concessione in scadenza, previo pagamento di un corrispettivo commisurato al canone, salvo conguaglio al rilascio della concessione;

- la richiesta di subentro è presentata congiuntamente dal concessionario e dall'interessato al subentro entro centottanta giorni dall'evento che ne è causa; resta fermo che gli obblighi del Concessionario perdureranno fino a che non verrà emesso il provvedimento finale di conclusione del relativo procedimento di subentro;

- il Concessionario esegue, con oneri a proprio carico ed alle condizioni e prescrizioni riportate nel presente atto, la manutenzione dei manufatti oggetto di concessione, al fine di assicurarne nel tempo uno stato di conservazione compatibile con l'esercizio dell'attività cui essi sono destinati, in modo che non debbano costituire criticità per lo stato della sponda e l'efficienza idraulica;

- con il presente Decreto s'intendono autorizzati, per tutta la durata della concessione, tutti gli interventi manutentivi, ordinari e straordinari, che si rendano necessari al corretto esercizio del bene concesso, nel rispetto comunque delle normative vigenti al momento;

- il Concessionario dovrà comunicare preventivamente a questa Amministrazione la data d'inizio dei predetti lavori manutentivi e dovrà altresì presentare, a corredo di tale comunicazione, documentazione tecnica esplicativa;

- il Concessionario dovrà mantenere in buono stato le opere e le parti accessorie affinché il loro deterioramento non causi impedimenti od ostacoli al libero scorrimento delle acque;

- qualsiasi danneggiamento o aggravio manutentivo delle aree poste a monte o valle imputabili alla presenza e/o realizzazione del manufatto di cui trattasi, sono da ritenersi a carico del Concessionario stesso;

- in merito agli interventi manutentivi ordinari e straordinari finalizzati al corretto esercizio del bene concesso, con il presente decreto s'intendono autorizzati per tutta la durata della concessione tutti gli interventi manutentivi, ordinari e straordinari, che si rendano necessari al corretto esercizio del bene concesso, nel rispetto comunque delle normative vigenti al momento;

Il Concessionario inoltre:

- rimane il solo ed unico responsabile agli effetti del risarcimento di tutti i danni che fossero arrecati alla proprietà pubblica e privata, a cose o persone per effetto di quanto autorizzato e comunque tenendo indenne la Regione Toscana da qualsiasi responsabilità, anche giudiziale, per eventuali danni, reclami o molestie che potessero derivare dalle attività in argomento;

- è obbligato, ai sensi dell'art.2 del R.D. n.523/1904, ad eseguire a proprie spese e non appena ricevutane intimazione, tutte quelle varianti e modifiche che, a giudizio insindacabile dell'Autorità idraulica, si rendessero necessarie per garantire il buon regime idraulico o in seguito all'accertamento di effetti dannosi delle opere stesse o per le variate condizioni del corso d'acqua o per ogni altro pubblico interesse che potesse sopravvenire;

- dovrà provvedere inoltre a ripristinare tempestivamente qualsiasi danno o guasto causato alle opere idrauliche ed al corso d'acqua in generale per effetto della presente autorizzazione, in conformità alle prescrizioni che saranno impartite dalla competente Autorità idraulica;

- è tenuto all'osservanza delle disposizioni del R.D.25/07/1904 n.523 sulle opere idrauliche, nonché delle prescrizioni legislative e regolamentari vigenti, quali quelle concernenti la tutela delle acque pubbliche, dell'agricoltura, della fauna ittica, dell'industria, dell'igiene e della pubblica incolumità;

- è edotto che, in caso di accertata incompatibilità idraulica dei manufatti oggetto della presente concessione, ovvero dei manufatti preesistenti da parte dell'Autorità competente, gli stessi potranno essere oggetto di rimozione o adeguamento. In tal caso, il Concessionario si obbliga a ri-

muovere oppure adeguare i manufatti in concessione, a propria cura e spese, entro i termini stabiliti dall'Amministrazione concedente, con l'avvertenza che la mancata ottemperanza costituisce causa di decadenza della concessione;

ONERI ED OBBLIGHI DEL CONCESSIONARIO:

- il Concessionario, ai fini dell'uso previsto, dell'esecuzione delle opere, dell'esercizio delle attività, è tenuto a munirsi di tutti i titoli abilitativi, autorizzativi e degli atti di assenso, comunque denominati, previsti dalle leggi vigenti;

Il Concessionario si obbliga a propria cura e spese:

- ad assumere la custodia delle aree demaniali in concessione, oltre che delle opere realizzate, mantenendole in buono stato, preservandole dal pericolo di distruzione o danneggiamento, salvaguardandole da intrusioni e manomissioni da parte di soggetti non autorizzati;

- a porre in essere tutte le misure necessarie a garantire la stabilità nel tempo dei manufatti, anche in dipendenza del mutevole regime del corso d'acqua, previo ottenimento dell'autorizzazione dell'Amministrazione Concedente, dichiarando fin d'ora di non aver nulla a pretendere per qualsiasi danno eventualmente occorso alle opere oggetto di concessione ed agli utilizzatori, per effetto delle piene e dei fenomeni di dinamica fluviale;

- a consentire l'accesso al personale di vigilanza incaricato dalla Concedente, che potrà in ogni momento effettuare verifiche per accertare lo stato di manutenzione dell'area e impartire l'ordine di effettuare gli interventi eventualmente necessari, ad insindacabile giudizio della Concedente, per garantire il buon regime delle acque, oltre che, in ogni momento, l'accesso e il transito, per le opportune operazioni di vigilanza, al personale del Genio Civile ed ai mezzi addetti al servizio di piena e di polizia idraulica;

- a sollevare fin d'ora la Concedente e il Consorzio di Bonifica da ogni onere e responsabilità per qualsiasi danno derivante alle persone ed alla proprietà pubblica e privata a seguito di inadeguata manutenzione o di inadeguata custodia del bene demaniale in concessione, assumendosi gli oneri del risarcimento;

- a rispettare le leggi ed i regolamenti ed ordinamenti di polizia urbana e di pubblica sicurezza, nonché la normativa in materia di polizia delle acque contenuta nel R.D. 523/1904 e nel R.D. 1775/1933, tenendo fin d'ora indenne la Concedente da ogni conseguenza determinata dalla inosservanza di essi;

- a non mutare la destinazione del bene in concessione, né apportarvi aggiunte, innovazioni o altro senza la preventiva autorizzazione della Concedente, prendendo atto che tutte le opere addizionali e di miglioria autorizzate resteranno acquisite al demanio senza che il Concessionario possa avere diritto a rimborsi o indennizzi e che qualora il Concessionario esegua le predette opere senza autorizzazione sarà tenuto alla rimessa in pristino, a propria cura e spese, salvo che la Concedente non ritenga di mantenerle senza alcun onere a proprio carico, oltre che al risarcimento degli eventuali danni;

- ad assumersi gli oneri di qualsiasi natura gravanti sul bene, ivi compresi gli oneri della manutenzione delle strutture realizzate;

- a non cedere nè sub concedere, neppure parzialmente, il bene oggetto di concessione. Nei casi in cui è previsto il subentro ai sensi del regolamento regionale in materia, dovrà essere presentata apposita istanza, nei tempi e con le modalità stabiliti dal regolamento stesso; resta fermo che gli obblighi del Concessionario perdureranno fino a che il nuovo soggetto non avrà ottenuto la concessione;

- provvedere alle operazioni di manutenzione ordinaria e straordinaria dei beni e delle aree interessate nonché delle opere e degli impianti ivi presenti;

DURATA DELLA CONCESSIONE:

- la concessione avrà la durata di anni 9 (nove) decorrenti dalla data del presente Decreto di concessione e sarà rinnovabile, nei soli casi previsti dal Regolamento e con le modalità dal medesimo stabilite, a seguito di espressa istanza da presentarsi alla Concedente almeno 30 giorni prima della scadenza del termine di concessione;

REVOCA- DECADENZA- CESSAZIONE DELLA CONCESSIONE:

- il Concedente potrà disporre, mediante atto amministrativo, la revoca della presente concessione in qualunque momento, con effetto immediato, qualora intervengano ragioni di regimazione idraulica del corso d'acqua interessato o che l'opera stessa sia in seguito giudicata incompatibile per il buon regime idraulico del corso d'acqua interessato o ragioni di pubblica utilità o per qualsiasi ragione di pubblico interesse;

- la revoca della concessione è notificata al Concessionario con espresso atto con il quale gli è contestualmente assegnato un congruo termine per l'esecuzione dei lavori di rimozione dell'occupazione e per la rimessa in pristino dell'area e degli spazi occupati;

- il provvedimento di revoca interviene anche quando una domanda di concessione risulti incompatibile con una concessione, precedentemente rilasciata, per un'utilizzazione di minore rilevanza sotto il profilo del pubblico interesse;

- la concessione decade, fermo restando le sanzioni penali previste dalla normativa statale, nei seguenti casi di:

a) violazione delle disposizioni e prescrizioni contenute in disposizioni legislative, regolamentari o nel presente atto di concessione;

b) mancato pagamento di due annualità del canone;

c) non uso protrato per due anni delle aree e delle relative pertinenze;

d) mancata realizzazione dei manufatti, ove previsti, nei tempi e con le modalità prescritti dalla concessione;

e) violazione del divieto di cessione o sub concessione a terzi, compresi gli enti pubblici;

- la decadenza è dichiarata con apposito Decreto e, in presenza dell'accertamento di una delle fattispecie di cui sopra, è immediata; prima di dichiararla comunque l'Amministrazione Concedente assegnerà al Concessionario un termine, non inferiore a 30 giorni, entro il quale egli potrà presentare le proprie deduzioni;

- al Concessionario dichiarato decaduto non spetterà alcun rimborso sia per gli interventi/opere eseguite, sia per le spese sostenute sia per il canone già pagato per l'anno di riferimento;

- fatte salve le eventuali sanzioni di cui all'art. 9 della L.R. 80/2015, il Concessionario decaduto è obbligato al ripristino dell'area;

- alla cessazione della concessione, per decorrenza del termine di durata sopra indicato, revoca, rinuncia, decadenza, la concessione si risolve automaticamente col conseguente obbligo del Concessionario di ripristino dell'area e degli spazi occupati entro i termini assegnati;

- qualora il Concessionario non ottemperi a quanto sopra, si procederà d'ufficio all'esecuzione in danno del Concessionario, salvo che, su istanza di questi, l'Amministrazione concedente ritenga di non procedere; in questo caso il Concessionario non avrà diritto a compensi od indennizzi di sorta, e verrà fatta comunque salva la facoltà della Concedente di far acquisire le opere al Demanio, senza oneri ulteriori per l'Amministrazione;

CANONE - IMPOSTA REGIONALE:

- il primo canone annuo è versato dal Concessionario anticipatamente alla data del Decreto di Concessione;

- l'importo annuale del canone per le opere in argomento calcolato per 12 mesi, in base a quanto previsto dalla D.G.R.T. n. 1555 del 27/12/2022 Allegato A, punto 11, corrisponde ad euro 336,00 (trecentotrentasei/00);

- il suddetto importo annuale è corrisposto a titolo di acconto e quanto effettivamente dovuto come canone 2024 sarà eventualmente compensato o corrisposto nei tempi indicati con apposita Delibera da parte della Giunta Regionale;

- il canone è aggiornato annualmente sulla base del tasso d'inflazione programmato e che quindi il suo importo potrà essere oggetto di ulteriore rivalutazione nel tempo, ai sensi del Regolamento D.P.G.R 60/R/2016 e ss.mm.ii.;

- il canone dovrà essere corrisposto anche se il Concessionario non possa o non voglia fare uso, in tutto o in parte, della concessione; il canone annuo potrà essere soggetto a revisione e rivalutato secondo legge;

- l'obbligo del pagamento del canone cessa al termine dell'annualità in corso alla data di ricezione della comunicazione di rinuncia, ovvero al termine dell'annualità in corso alla data di effettivo rilascio dell'area, qualora non coincidente con la rinuncia;

- il mancato pagamento del canone da parte del Concessionario entro il termine fissato comporta la sua automatica messa in mora (c.d. mora ex prevista dall'articolo 1219 c.c. commi 2 e 3) da parte dell'Amministrazione concedente;

- sulle somme comunque versate in ritardo sono dovuti gli interessi, calcolati al tasso legale, con decorrenza dal giorno successivo a quello stabilito come termine ultimo per il pagamento;

SANZIONI:

- ai sensi dell'articolo 9, comma 1 della L.R. 80/2015, così come stata modificata da articolo 27 L.R. 70/2018, ove non diversamente sanzionate, le violazioni agli obblighi ed alle prescrizioni stabilite dal presente decreto di concessione comportano l'applicazione della sanzione amministrativa da euro 300,00 a euro 3.000,00;

- fermo restando quanto previsto dagli articoli 27 e 35 del Decreto del Presidente della Repubblica 6 giugno 2001, n. 380 (Testo unico delle disposizioni legislative e regolamentari in materia edilizia), le violazioni che alterano lo stato dei luoghi con pregiudizio del regime idraulico, fatte salve le sanzioni penali, sono punite con sanzione pecuniaria da euro 2.000,00 a euro 20.000,00;

CAUZIONE:

- a garanzia dell'esatto adempimento degli obblighi contrattuali, ai sensi dell'art. 31 del D.P.G.R. 60/R/2016, il Concessionario ha costituito deposito cauzionale a garanzia del regolare pagamento del canone dovuto per n. 1 attraversamento mediante il versamento della somma pari ad euro 336,00 (trecentotrentasei/00) corrispondente ad una annualità del canone calcolato in base alla D.G.R.T. n. 1555 del 27/12/2022 Allegato A, punto 11;

- la somma corrisposta a titolo di deposito cauzionale verrà restituita al Concessionario, con apposito Decreto del Dirigente responsabile, al termine della concessione e dopo aver verificato l'esatto adempimento, da parte del Concessionario, degli obblighi ed oneri assunti con il presente atto;

- le somme corrisposte a titolo di deposito cauzionale sono infruttifere;

VISTO che con nota prot. n. 0119269 del 19/02/2024 questo Settore ha richiesto al soggetto istante di effettuare i seguenti adempimenti propedeutici al rilascio della concessione:

- versamento dell'importo di euro 336,00 (trecentotrentasei/00), a titolo di anticipo della prima annualità del canone concessorio per l'anno 2024, pari a 12 mensilità ;

- versamento dell'importo di euro 336,00 (trecentotrentasei/00), a titolo di deposito cauzionale ai sensi dell'art. 22, 1 c. e art. 31 del Regolamento;

- versamento dell'importo di euro 168,00 (centosessantotto/00) a titolo di imposta regionale per l'annualità 2024 ;

CONSIDERATO che le attestazioni dei versamenti effettuati sono conservate agli atti di questo Settore;

CONSIDERATO che il Concessionario s'impegna, così come previsto dall'articolo 28 del Regolamento, a corrispondere per tutta la durata della concessione sia il canone che l'Imposta regionale sulle concessioni statali dei beni del demanio e del patrimonio indisponibile dello Stato, istituita dalla L.R. n. 2/1971;

CONSIDERATO che, ai sensi dell'articolo 1 della L.R. n. 93 del 27 novembre 2020, a decorrere dal 2021 sull'Imposta regionale sulle concessioni statali demaniali si applica l'aliquota di cui all'articolo 1, comma 2, lettera a), della L.R. n. 2/1971 e ss.mm.ii., commisurata al 50% del canone di concessione e, ai sensi dell'art 28, c.1 del Regolamento n. 60/R, come modificato dal D.P.G.R. 19 febbraio 2020 n. 9/R, il versamento non è più necessariamente contestuale al pagamento del primo canone concessorio, ma deve avvenire, ai sensi dell'art. 2 della L.R. n. 2/1971 e ss.mm.ii., entro il 31 dicembre dell'anno in cui deve essere versato il canone di concessione;

CONSIDERATO che eventuali successive modifiche e/o decisioni in merito agli adempimenti relativi a tale imposta saranno prontamente comunicate dall'Amministrazione Regionale, rimanendo comunque ferma la validità dell'impegno assunta dal Concessionario in merito a tale versamento per tutta la durata della concessione;

DATO ATTO che il richiedente ha assolto all'obbligo di pagamento del bollo di euro 16,00 a favore della Regione Toscana per il rilascio del presente provvedimento mediante marca cartacea Id.n. 01230616857768 del 20/11/2023 ;

CONSIDERATO che, per quanto non espressamente previsto dal presente Decreto, si applicano le vigenti disposizioni, di legge e di regolamento, statali e regionali, ed in particolare il Codice Civile, la normativa concernente il buon regime delle acque nonché l'igiene e la sicurezza pubblica, l'edilizia e l'urbanistica vigenti nel territorio ove i beni sono ubicati;

RILEVATO che l'inosservanza delle condizioni e prescrizioni cui è vincolato il presente atto, al pari dell'inosservanza delle norme contenute nel Capo VII del R.D. 523/1904, comporterà denuncia all'Autorità giudiziaria ai sensi dell'art. 374 della L. 2248/1865 allegato F, oltre le sanzioni di cui all'articolo 9 della L.R. 80/2015,

DECRETA

1. il rilascio a KIMOLOS S.r.l., Cod.Fisc./P.IVA 06707490485, con sede legale in Via dei Colatori n.12 nel Comune di Sesto Fiorentino (FI), della concessione per attraversamento superiore del tratto coperto del Rio del Prataccio mediante condotta fognaria in loc. San Donato, nel Comune di San Miniato (PI), ai soli fini idraulici, ai sensi e per gli effetti dell'art.2, comma 1, lettera i) e lettera n) della L.R. 80/2015 e degli artt. 93, 95, 97 e 98 del R.D. 523/1904, così come sopra descritto e rappresentato negli elaborati sopra elencati;
2. di stabilire che la concessione ha durata di anni 9 (nove), decorrenti dalla data del presente decreto di concessione, secondo le condizioni e le clausole espresse in narrativa;
3. di dare atto che gli effetti della concessione decorrono dalla data del presente decreto;
4. di disporre che la realizzazione delle opere in argomento sia sottoposta alle prescrizioni tecniche e generali individuate in premessa;
5. di dichiarare che gli obblighi derivanti dalla presente concessione sono regolati come stabilito in premessa;
6. di trasmettere per via telematica il presente provvedimento al competente Settore Regionale per gli adempimenti relativi alla riscossione del canone, anche coattiva, in ottemperanza a quanto disposto all'art. 27, c. 1 lett. c) del Regolamento n. 60/R, così come modificato con D.P.G.R. 8 agosto 2017 n. 45/R;
7. che la concessione di cui al presente atto è rilasciata ai soli fini di tutela delle opere idrauliche e del buon regime delle acque pubbliche, giusto l'art. 2 del R.D. 523/1904, e pertanto fatti salvi e

impregiudicati i diritti di terzi. Il destinatario è tenuto a munirsi di tutti gli ulteriori titoli abilitativi e atti di assenso previsti dalle leggi vigenti.

8. di notificare il presente atto al richiedente e al Comune di San Miniato (PI).

Avverso il presente provvedimento è ammesso ricorso nei confronti dell'Autorità Giudiziaria competente, nei termini di legge.

IL DIRIGENTE



REGIONE TOSCANA

DIREZIONE DIFESA DEL SUOLO E PROTEZIONE CIVILE

SETTORE GENIO CIVILE TOSCANA NORD

Responsabile di settore Enzo DI CARLO

Incarico: DECR. DIRIG. CENTRO DIREZIONALE n. 8656 del 21-05-2021

Decreto non soggetto a controllo ai sensi della D.G.R. n. 553/2016

Numero adozione: 10233 - Data adozione: 15/05/2024

Oggetto: R.D. 368/1904, R.D. 523/1904, L. 37/1994, Reg. 60/R/2016, L.R. 41/2018. Pratica n. 4457, Sidit n. 1055/2024, Procedimento n. 1748/2024. concessione idraulica temporanea per l'installazione di due passerelle pedonali in attraversamento del Condotto Pubblico (cod. TN38645 - TN38726), per l'allestimento dell'area ex Campo Balilla per gli eventi in programma del Summer Festival 2024, nel Comune di Lucca (LU).

Il presente atto è pubblicato integralmente sul BURT ai sensi degli articoli 4, 5 e 5 bis della l.r. 23/2007 e sulla banca dati degli atti amministrativi della Giunta regionale ai sensi dell'art.18 della l.r. 23/2007.

Data certificazione e pubblicazione in banca dati ai sensi L.R. 23/2007 e ss.mm.: 15/05/2024

Documento informatico firmato digitalmente ai sensi del testo unico D.P.R. 28 dicembre 2000, n. 445, del D.Lgs. 7 marzo 2005, n. 82 e norme collegate, il quale sostituisce il testo cartaceo e la firma autografa.

Numero interno di proposta: 2024AD011322

IL DIRIGENTE

VISTI gli artt. 134 e 138 del R.D. 368/1904 “Regolamento sulle bonificazioni delle paludi e dei terreni paludosi ” e s.m.i.;

VISTI gli artt. 93,95, 97 e 98 del R.D. 523/1904 “Testo unico delle disposizioni di legge intorno alle opere idrauliche delle diverse categorie” e s.m.i.;

VISTA la L.R. 2/1971 " Istituzione dei tributi propri della Regione" emanata ai sensi dell'art. 2 della legge 16/05/1970 n. 281 con cui è istituita l'imposta regionale sulle concessioni statali per l'occupazione e l'uso dei beni del demanio e del patrimonio indisponibile dello Stato, situati nell'ambito territoriale della Regione, e s.m. e i.;

VISTA la L. 37/1994 “Norme per la tutela ambientale delle aree demaniali dei fiumi, torrenti, laghi e altre acque pubbliche”;

VISTO il D.Lgs 112/1998 "Conferimento di funzioni e compiti amministrativi dello Stato alle regioni ed agli enti locali”, in attuazione del capo I della legge 15 marzo 1997, n. 59;

VISTA la L.R. 88/1998 “Attribuzione agli enti locali e disciplina generale delle funzioni amministrative e dei compiti in materia di urbanistica e pianificazione territoriale, protezione della natura e dell’ambiente, tutela dell’ambiente dagli inquinamenti e gestione dei rifiuti, risorse idriche e difesa del suolo, energia e risorse geotermiche, opere pubbliche, viabilità e trasporti conferite alla Regione dal D.Lgs 112/1998;

VISTO il D.Lgs. 152/2006 “Norme in materia ambientale”;

VISTA la L.R. 79/2012 “Nuova disciplina in materia di Consorzi di Bonifica. Modifiche alla L.R. 69/2008 e alla L.R.91/1998. Abrogazione della L.R. 34/1994” e ss.mm.ii.;

VISTA la L.R. 80/2015 "Norme in materia di difesa del suolo, tutela delle risorse idriche e tutela della costa e degli abitati costieri", ed in particolare l’art. 2 lett. i);

VISTA la L.R. 22/2015 “Riordino delle funzioni provinciali e attuazione della legge 7 aprile 2014, n.56 (Disposizioni sulle città metropolitane, sulle province, sulle unioni e fusioni di comuni). Modifiche alle leggi regionali 32/2002, 67/2003, 41/2005, 68/2011, 65/2014;

RICHIAMATA la D.G.R.T. 1341/2015 “Indirizzi operativi per lo svolgimento delle funzioni amministrative regionali in materia di difesa del suolo ai sensi dell’art. 9 comma 4) della L.R. 22/2015”;

RICHIAMATO il Decreto della Direzione Difesa del Suolo e Protezione Civile 463/2016 “Approvazione degli schemi di decreto per l’esercizio delle funzioni in materia di difesa del suolo e tutela della costa, di competenza della Direzione Difesa del suolo e Protezione Civile”;

RICHIAMATO il D.P.G.R. 60/R/2016 “Regolamento in attuazione dell’articolo 5 della legge regionale 28 dicembre 2015 n. 80 “Norme in materia di difesa del suolo, tutela delle risorse idrica e tutela della costa e degli abitati costieri” recante disciplina del rilascio delle concessioni per l’utilizzo del demanio idrico e criteri per la determinazione dei canoni, e successiva modifica con regolamento emanato con D.P.G.R. 08/08/2017 n. 45/R;

VISTA la L.R. 41/2018 “Disposizioni in materia di rischio di alluvioni e di tutela dei corsi d’acqua in attuazione del decreto legislativo 23 febbraio 2010 n. 49 (Attuazione della direttiva 2007/6 0/CE relativa alla valutazione e alla gestione dei rischi di alluvioni) modifiche alla L.R. 80/2015 e alla L.R. 65/2014”;

RICHIAMATO il D.P.G.R. 42/R/2018 “Regolamento per lo svolgimento delle attività di polizia idraulica, polizia delle acque, e servizio di piena, in attuazione dell’articolo 5 della L.R. 28 dicembre 2015, n. 80 “Norme in materia di difesa del suolo, tutela delle risorse idrica e tutela della costa e degli abitati costieri”;

RICHIAMATA la D.G.R.T. 1414/2018 “Disposizioni in materia di concessioni per l’occupazione del demanio idrico - Modifiche alla D.G.R.T. 888/2017”;

VISTA la L.R. 7/2020 “Disposizioni in materia di rischio alluvioni – Modifiche alla L.R. 41/2018”;

RICHIAMATA la D.C.R.T. 103/2022: "Modifiche al reticolo idrografico e di gestione di cui alla legge regionale 27 dicembre 2012 n. 79, approvato con deliberazione del Consiglio regionale 28 luglio 2021, n.81”;

VISTA la D.G.R.T. n. 279 del 14/03/2022 “Approvazione degli esiti della ricognizione eseguita sui canali di Lucca, ai sensi dell’Art. 8 della l.r. n. 16/2017 - Disposizioni per il recepimento degli accordi conseguenti al riordino delle funzioni provinciali”;

RICHIAMATA la D.G.R.T 1555/2022 “Aggiornamento dei canoni per l'uso del demanio idrico ai sensi della l.r. n. 80/2015 e del d.p.g.r. n. 60/R/2016”;

RICHIAMATA la D.G.R.T. 1061/2023 “Legge regionale 79/2012. Adeguamento tecnico, per correzione meri errori materiali, del vigente reticolo idrografico e di gestione, approvato con Delibera di Consiglio 55/2023”;

RICHIAMATA LA D.C.R.T. 25/2024 “Modifiche al reticolo idrografico e di gestione di cui alla legge regionale 27 dicembre 2012, n. 79, approvato con deliberazione del Consiglio regionale 11 luglio 2023, n. 55”;

VISTA l'istanza di Concessione Idraulica acquisita agli atti di questo Settore con prot. n. 0172795 del 15/03/2024 a cui è stato attribuito il numero di pratica idraulica n. 4457 e pratica SiDIT n. 1055/2024, presentata dalla Società DI AND GI srl, con sede legale a Lido di Camaiore (LU), in via dei Girasoli n. 30, codice fiscale 01553410463, tramite il tecnico incaricato iscritto all'Ordine degli Ingegneri della Provincia di Lucca al n. A1765, costituita dai seguenti elaborati in forma digitale:

- Relazione tecnica ;
- Elaborato grafico con planimetria generale e foto;
- Elaborato grafico con planimetria generale di progetto;
- Elaborato grafico con particolare sezione tribuna;
- Elaborato grafico con planimetria opere in fascia di rispetto;
- Elaborato grafico sezioni strutture;

Elaborati grafici ad integrazione pervenuti in data 02/05/2024 con prot. n. 0249367 :

- Nota tecnica con indicazione periodo di permanenza delle opere di allestimento palco;

DATO ATTO che il Responsabile del procedimento è stato nominato con ordine di servizio n.23 del 25/11/2022;

PRESO ATTO che parte degli eventi in programma del “Lucca Summer Festival 2024” si svolgeranno nell'area ex Campo Balilla, adiacente il viale Carducci, nel Comune di Lucca, dove sono previste le opere di allestimento dell'area principale per lo svolgimento dei concerti;

DATO ATTO che l'area in oggetto è delimitata a nord dal Canale La Casetta – cod. TN38660, mentre ad ovest dal Condotto Pubblico – TN38645 e TN38726, entrambi corsi d'acqua individuati nel Reticolo Idrografico di cui alla L.R. 79/2012 come “altra infrastruttura idrica”;

DATO ATTO che ai sensi della D.G.R.T. n. 279 del 14/03/2022 “Approvazione degli esiti della ricognizione eseguita sui canali di Lucca, ai sensi dell'Art. 8 della l.r. n. 16/2017 - Disposizioni per il recepimento degli accordi conseguenti al riordino delle funzioni provinciali”, il Condotto Pubblico – TN38645 e TN38726 è stato classificato opera di bonifica, mentre il canale demaniale denominato Fosso La Casetta – cod. TN38660 è stato trasferito al Comune di Lucca con verbale di consegna del 24/07/2007 sottoscritto da Regione Toscana, Provincia di Lucca, e i comuni di Lucca e Capannori, in applicazione dell'art. 8 della L.R. 16/2017;

DATO ATTO che ai sensi della D.G.R.T. n. 279/2022, nelle more della definizione e sottoscrizione della convenzione di avvalimento con il Consorzio di Bonifica territorialmente competente di cui al punto 8 della stessa Delibera, è competenza della Regione il rilascio delle concessioni ai sensi del REG. 60/R/2016;

PRESO ATTO che tra le opere previste ricadenti in fascia di rispetto e con occupazione di area di canali demaniali che hanno mantenuto la prevalente funzionalità irrigua sono l'installazione delle due passerelle pedonali, una in tavolato e putrelle in attraversamento del TN38726, e l'altra di tipo militare in attraversamento del TN38645, mentre ricadono in fascia di rispetto dello stesso canale l'installazione di due torri faro, e i wc chimici;

DATO ATTO che la richiesta è volta ad ottenere l'uso a titolo esclusivo e temporaneo delle aree appartenenti al Demanio dello Stato – Ramo idrico di pertinenza del corso d'acqua sopra indicato, relativa all'occupazione di area demaniale con due passerelle pedonali in attraversamento del Condotto Pubblico (Canale detto La Piscilla – TN38726 e TN38645), nell'area ex Campo Balilla, viale Carducci, nel Comune di Lucca (LU), individuato al NCEU sul Foglio 128 mappale 2 del Comune di Lucca;

DATO ATTO che la concessione dell'area demaniale può essere assentita con assegnazione diretta in quanto rientra tra quelle previste dall'art. 13 del Regolamento 60/R/2016 e successiva modifica;

VISTO in particolare l'art. 24 comma 6 del succitato Regolamento, ai sensi del quale la Concessione è rilasciata senza il disciplinare, dando atto che il presente decreto contiene gli elementi essenziali e le clausole che regolano il rapporto giuridico tra la Regione Toscana, in qualità di Amministrazione concedente (di seguito denominata “Concedente”) e Concessionario;

RILEVATO che gli elaborati progettuali nella loro stesura finale, quelli che descrivono l'esecuzione delle opere per la richiesta in oggetto, ed ai quali si riferisce il seguente atto sono quelli sopra riportati e che, a seguito della

verifica della completezza della documentazione, è stato assegnato alla Pratica idraulica il n. 4457 – Pratica SiDIT n. 1055/2024;

DATO ATTO che per l'autorizzazione delle opere nella fascia di rispetto del Condotto Pubblico (Canale detto La Piscilla – TN38726 e TN38645) è stato richiesto in data 19/03/2024 con prot. n. 0178864 un contributo istruttorio al Consorzio di Bonifica 1 Toscana Nord;

CONSIDERATO che in data 21/03/2024 con prot. n. 0183823 è pervenuto il parere favorevole del Consorzio di Bonifica 1 Toscana Nord con le seguenti prescrizioni:

- la fascia dei 4 m dal ciglio di sponda del canale Piscilla (cod. TN38726 e TN38645) sia mantenuta sgombra da qualunque struttura, sia fissa che mobile, e che siano predisposte delle barriere amovibili nella fascia da 2,36 m a 4 m con divieto di accesso alle persone, per evitare cadute accidentali nell'alveo attivo del canale demaniale;
- siano adottate durante tutta la durata della manifestazione tutte le cautele per evitare interrimenti del Canale detto La Piscilla (cod. TN38726 e TN38645), e garantire il regolare deflusso delle acque anche in caso di eventi meteorici che potessero interessare il bacino idrografico;
- in merito alle interferenze sul Demanio (installazioni di due passerelle pedonali in attraversamento del Canale Piscilla/Condotto Pubblico) si rimanda a tutte le condizioni/prescrizioni contenute nell'atto di concessione temporanea che formulerà il Genio Civile Toscana Nord;
- eventuali permessi da ottenere presso altri Enti o Amministrazioni rimangono da richiedere a carico del richiedente; in particolare spettano al Concessionario ottenere le autorizzazioni necessarie ai fini della sicurezza per le persone che usufruiranno delle strutture, sia fisse che mobili, che verranno posizionate e gestite, sia per quanto riguarda l'aspetto igienico sanitario, che per quello della sicurezza in senso stretto, tali responsabilità restano a carico del Concessionario che solleva il Consorzio da ogni responsabilità o molestia;
- il richiedente DI AND GI srl rimarrà responsabile di qualunque danno che dovesse verificarsi alle opere di bonifica interessate dalla manifestazione e a terzi, sollevando il Consorzio da ogni responsabilità di qualsiasi genere;
- il richiedente DI AND GI srl dovrà provvedere al risarcimento di eventuali danni arrecati al Consorzio o su semplice richiesta di danno causato;

DATO ATTO che, nella realizzazione delle opere dovranno essere osservate le prescrizioni tecniche e prescrizioni tecniche particolari di seguito riportate, e le disposizioni disciplinate dagli art. 134 e 138 del RD. 368/1904 e dalla normativa nazionale e regionale di riferimento:

PRESCRIZIONI TECNICHE

- durante l'esecuzione dei lavori non dovrà essere mai impedito o ostacolato il regolare deflusso delle acque né essere mai ridotta l'efficienza idraulica del tratto di corso d'acqua interessato dai lavori;
- durante l'esecuzione dei lavori dovranno essere messi in atto tutti gli accorgimenti e le precauzioni necessarie affinché l'interferenza con la dinamica fluviale non determini aggravio di rischio idraulico ed in generale pericolo per l'incolumità delle persone e danni ai beni pubblici e privati;
- tutte le opere provvisorie occorrenti per l'esecuzione dei lavori dovranno ingombrare il meno possibile l'alveo del corso d'acqua ed in ogni caso dovranno essere rimosse a lavori ultimati e comunque prima del sopraggiungere delle piene;
- tutti i lavori dovranno essere eseguiti a perfetta regola d'arte secondo le normative, le specifiche e le linee guida esistenti per i materiali da costruzione e le modalità realizzative;
- al termine dei lavori eventuali materiali di risulta dovranno essere allontanati dal cantiere e ripristinato lo stato dei luoghi;
- dovrà essere sempre garantito l'accesso all'alveo al personale del Genio Civile Toscana Nord od altro da tale Ente individuato, addetto alla vigilanza e alla manutenzione del corso d'acqua;
- i lavori che in qualsiasi modo interesseranno l'alveo del corso d'acqua dovranno essere eseguiti in condizioni meteorologiche favorevoli;
- al termine dei lavori dovrà essere ripristinato lo stato dei luoghi interessato dal cantiere e da occupazioni temporanee, comprensivo di tutte quelle aree che hanno visto il passaggio dei mezzi sia lungo le rive degli alvei che sulle viabilità di accesso;
- i lavori dovranno essere realizzati così come rappresentati negli elaborati grafici presenti;

PRESCRIZIONI TECNICHE PARTICOLARI

- le strutture sia fisse che mobili previste in adiacenza del ciglio di sponda del Condotto Pubblico (Canale detto La Piscilla – TN38726), devono essere posizionate ad almeno 4 m dal ciglio di sponda del canale demaniale;

- al fine di evitare possibili cadute accidentali nell'alveo attivo del Condotto Pubblico il Concessionario deve installare delle barriere amovibili nella fascia da 2,36 m a 4 m, con divieto di accesso al pubblico;
- il concessionario dovrà predisporre un piano di gestione transitoria delle due passerelle pedonali che stabilisca le misure di prevenzione volte a gestire le situazioni di rischio in relazione alle attività di cui alla Direttiva del Presidente del Consiglio dei Ministri 27 febbraio 2004 (Indirizzi operativi per la gestione organizzativa e funzionale del sistema di allertamento nazionale e regionale per il rischio idrogeologico ed idraulico ai fini di protezione civile);

Il Concessionario inoltre:

- rimane il solo ed unico responsabile agli effetti del risarcimento di tutti i danni che fossero arrecati alla proprietà privata, a cose o persone per effetto di quanto autorizzato e comunque tenendo indenne la Regione Toscana da qualsiasi responsabilità, anche giudiziale, per eventuali danni, reclami o molestie che potessero derivare dai lavori in oggetto;
- è obbligato ad eseguire a proprie spese e non appena ricevutane intimazione, tutte quelle varianti e modifiche, compresa anche l'eventuale demolizione delle opere stesse e la messa in pristino dello stato dei luoghi, che, a giudizio insindacabile dell'Autorità idraulica, si rendessero necessarie per garantire il buon regime idraulico o in seguito all'accertamento di effetti dannosi delle opere stesse o per le variate condizioni del corso d'acqua o per ogni altro pubblico interesse che potesse sopravvenire;
- dovrà provvedere inoltre a ripristinare tempestivamente qualsiasi danno o guasto causato alle opere idrauliche ed al corso d'acqua in generale per effetto della presente autorizzazione, in conformità alle prescrizioni che saranno impartite dalla competente autorità idraulica;
- è tenuto alla osservanza delle disposizioni del R.D. 368/1904 sulle opere di bonifica, nonché delle prescrizioni legislative e regolamentari vigenti, quali quelle concernenti la tutela delle acque pubbliche, dell'agricoltura, della fauna ittica, dell'industria, dell'igiene e della pubblica incolumità;
- dovrà provvedere alla manutenzione ordinaria e straordinaria dell'area demaniale e delle opere autorizzate anche in caso di danni dipendenti dal regime idraulico del fosso interessato;
- ad assumere la custodia dell'area demaniale in concessione, oltreché delle opere realizzate, mantenendole in buono stato, preservandole dal pericolo di distruzione o danneggiamento, salvaguardandole da intrusioni e manomissioni da parte di soggetti non autorizzati;
- a porre in essere tutte le misure necessarie a garantire la stabilità nel tempo dei manufatti, anche in dipendenza del mutevole regime del corso d'acqua, previo ottenimento dell'autorizzazione dell'Amministrazione Concedente, dichiarando fin d'ora di non aver nulla a pretendere per qualsiasi danno eventualmente occorso alle opere oggetto di concessione ed agli utilizzatori, per effetto delle piene e dei fenomeni di dinamica fluviale;
- a non mutare la destinazione del bene in concessione, né apportarvi aggiunte, innovazioni o altro senza la preventiva autorizzazione della Concedente, prendendo atto che tutte le opere aggiuntive e di miglioria autorizzate resteranno acquisite al demanio senza che il Concessionario possa avere diritto a rimborsi o indennizzi e che qualora il Concessionario esegua le predette opere senza autorizzazione sarà tenuto alla rimessa in pristino, a propria cura e spese, salvo che la Concedente non ritenga di mantenerle senza alcun onere a proprio carico; sarà tenuto inoltre al risarcimento degli eventuali danni;
- a non cedere la Concessione né subconcedere, anche parzialmente, il bene oggetto di concessione;
- il Concedente potrà disporre, mediante atto amministrativo, la revoca della presente concessione in qualunque momento, con effetto immediato, qualora intervengano ragioni di regimazione idraulica del corso d'acqua interessato o che l'opera stessa sia in seguito giudicata incompatibile per il buon regime idraulico del corso d'acqua interessato o ragioni di pubblica utilità o per qualsiasi ragione di pubblico interesse;

DATO ATTO che l'inadempimento da parte del Concessionario degli obblighi previsti dal presente Decreto di concessione, costituisce causa di decadenza, che si verifica in particolare nei casi di:

- a) violazione delle disposizioni e prescrizioni contenute in disposizioni legislative, regolamentari e nel presente Decreto;
- b) violazione del divieto di cessione della Concessione e di sub-concessione anche parziale dell'area;
- c) esecuzione dei lavori in difformità del progetto autorizzato. Prima di dichiarare la decadenza con apposito decreto, la Concedente comunicherà un termine non inferiore a 30 giorni entro il quale il Concessionario potrà presentare le proprie deduzioni;

RICORDATO che:

- al Concessionario dichiarato decaduto non spetterà alcun rimborso per le opere realizzate e per le spese sostenute;

- qualora il Concessionario non ottemperi a quanto sopra, si farà luogo all'esecuzione d'ufficio in danno del Concessionario, salvo che su istanza di questi l'Amministrazione concedente non ritenga di esonerarlo, nel qual caso il Concessionario non avrà diritto a compensi od indennizzi di sorta, e fatta salva la facoltà della Concedente di acquisire le opere al demanio, senza oneri per l'amministrazione;
- per quanto non espressamente previsto dal presente Decreto di Concessione si applicano le vigenti disposizioni, di legge e di regolamento, statali e regionali, ed in particolare il codice civile, la normativa concernente il buon regime delle acque, nonché l'igiene e la sicurezza pubblica, l'edilizia e l'urbanistica vigenti nel territorio dove i beni sono ubicati;

DATO ATTO che il Concedente potrà disporre, mediante atto amministrativo, la revoca della presente concessione in qualunque momento, con effetto immediato, qualora intervengano ragioni di regimazione idraulica del corso d'acqua interessato o che l'opera stessa sia in seguito giudicata incompatibile per il buon regime idraulico del corso d'acqua interessato o ragioni di pubblica utilità o per qualsiasi ragione di pubblico interesse;

RITENUTO, sulla base dell'esperita istruttoria, di stabilire in giorni 31 (trentuno) la durata della concessione, che potrà essere rinnovata nei soli casi previsti dal Regolamento e con le modalità nel medesimo stabilite;

RICHIAMATO l'articolo 1 della L.R. 30/12/1971 n. 2, che istituisce l'imposta regionale sulle concessioni statali per l'occupazione e l'uso dei beni del demanio e del patrimonio indisponibile dello Stato, situati nell'ambito territoriale della Regione commisurandola al 50% del canone di concessione;

RISCONTRATO che il richiedente ha versato la somma, per oneri istruttori, di € 250,00 (duecentocinquanta/00) su c/c postale n. 1031575820 a favore Regione Toscana in data 07/03/2024 ed anche aver assolto all'imposta per il bollo di € 16,00 (euro sedici/00) con apposizione di marca da bollo annullata sulla domanda dell'istanza, con id. n. 01230040495298 del 19/10/2023;

DATO ATTO che l'imposta di bollo sul presente atto è stata anticipata con assolvimento del bollo di € 16,00 (euro sedici/00) con apposizione di marca da bollo annullata su dichiarazione sostitutiva, con id. n. 01230040480849 del 11/03/2024;

DATO ATTO che il canone demaniale per l'uso richiesto (Uso 14 – 14 Manifestazioni ed eventi collegati ad attività commerciali), determinato secondo D.G.R.T. n. 1555 del 27/12/2022 “Aggiornamento dei canoni per l'uso del demanio idrico ai sensi della l.r. n. 80/2015 e del d.p.g.r. n. 60/R/2016”, è determinato in € 4.859,04 (euro quattromilaottocentocinquantanove/04) per superfici superiori a 150 mq e durata maggiore a 30 giorni e minore di 3 mesi;

CONSIDERATO che con nota protocollo AOOGR Prot. 0256813 del 07/05/2024 è stato richiesto al soggetto stante, per il rilascio della Concessione, di effettuare il versamento di € 4.859,04 (euro quattromilaottocentocinquantanove/04) quale canone 2024, e di € 2.429,52 (euro duemilaquattrocentoventinove/52) per l'imposta regionale anno 2024;

DATO ATTO che il richiedente ha provveduto ad effettuare il versamento su conto IBAN IT41 X076 0102 8000 0103 1581 018 in data 09/05/2024 di:

- € 4.859,04 (euro quattromilaottocentocinquantanove/04) quale canone 2024;

DATO ATTO che il richiedente ha provveduto ad effettuare il versamento su conto IBAN IT70 J076 0102 8000 0001 1899 580 in data 09/05/2024 di:

- € 2.429,52 (euro duemilaquattrocentoventinove/52) per l'imposta regionale anno 2024;

DATO ATTO che il presente atto è sostanzialmente conforme allo schema approvato con Decreto del Direttore n. 463 del 12/02/2016;

RILEVATO che l'inosservanza delle condizioni e prescrizioni cui è vincolato il presente provvedimento, al pari dell'inosservanza delle norme contenute nel R.D. 368/1904, comporterà denuncia all'Autorità Giudiziaria ai sensi dell'art. 374 della L. 2248/1865 allegato F);

DECRETA

1. DI RILASCIARE a favore della società DI AND GI srl, con sede legale a Lido di Camaiore (LU), in via dei Girasoli n. 30, codice fiscale 01553410463, la concessione, per l'uso a titolo esclusivo e temporaneo dell'area demaniale con due passerelle pedonali in attraversamento del Condotta Pubblico (Canale detto

La Piscilla – TN38645 - TN38726), individuato nella D.G.R.T. n. 279/2022 come opera di bonifica, nell'area ex Campo Balilla, viale Carducci, nel Comune di Lucca (LU), individuato al NCEU sul Foglio 128 mappale 2 del Comune di Lucca, così come sopra descritto e rappresentato negli elaborati sopra elencati della Pratica idraulica n. 4457 – Pratica SiDIT n. 1055/2024;

2. DI PRENDERE ATTO del parere favorevole del Consorzio di Bonifica 1 Toscana Nord rilasciato alla Società DI AND GI srl, per l'installazione delle opere previste in fascia di rispetto del Condotto Pubblico (Canale detto La Piscilla – TN38645 - TN38726), nell'ambito dei lavori per allestire l'area ex Campo Balilla per gli eventi in programma del “Lucca Summer Festival 2024”, lungo viale Carducci, nel Comune di Lucca, ai sensi e per gli effetti dell'art. 23 lettera f), della L.R. 79/2012 e degli artt. 134 e 138 del R.D. 368/1904 così come sopra descritto e rappresentato negli elaborati sopra elencati allegati alla Pratica idraulica n. 4457 – Pratica SIDIT n. 1055/2024;
3. DI DARE ATTO che la concessione di cui al presente atto è rilasciata ai soli fini di tutela delle opere di bonifica e del buon regime delle acque pubbliche, e pertanto fa salvi e impregiudicati i diritti di terzi. Il destinatario è tenuto a munirsi di tutti gli ulteriori titoli abilitativi e atti di assenso previsti dalle leggi vigenti;
4. DI DISPORRE che la realizzazione delle opere sia sottoposta alle prescrizioni tecniche e prescrizioni tecniche particolari individuate in premessa, e nessuna variazione potrà essere introdotta senza la preventiva autorizzazione da parte di questo Settore;
5. DI STABILIRE che la concessione ha durata di giorni 31 (trentuno) a decorrere dal giorno 10 Maggio 2024, fino al 09 Giugno 2024, e che la concessione è sottoposta alle condizioni e prescrizioni in premessa;
6. DI NOTIFICARE il presente atto tramite PEC alla società richiedente DI AND GI srl, al Comune di Lucca e al Consorzio di Bonifica 1 Toscana Nord;
7. DI DARE ATTO che avverso il presente provvedimento è ammesso ricorso nei confronti dell'autorità giudiziaria competente nei termini di legge.

IL DIRIGENTE



REGIONE TOSCANA

DIREZIONE DIFESA DEL SUOLO E PROTEZIONE CIVILE

SETTORE GENIO CIVILE TOSCANA SUD

Responsabile di settore Renzo RICCIARDI

Incarico: DECR. DIRIG. CENTRO DIREZIONALE n. 8656 del 21-05-2021

Decreto non soggetto a controllo ai sensi della D.G.R. n. 553/2016

Numero adozione: 10234 - Data adozione: 14/05/2024

Oggetto: Pratica SiDIT n. 5382/2019 (Proc. n. 3020/2024) - Rinnovo di concessione demaniale, rilasciata dalla Provincia di Grosseto con determinazione dirigenziale n. 3721 del 03/12/2014, per un attraversamento con ponte pedonale in legno (tip. 5.1) del Canale Scoglietto Collelungo (TS71766), situato in località Grotte della Fabbrica nel Parco Regionale della Maremma, comune di Grosseto (GR).
Concessionario: Ente Parco Regionale della Maremma.

Il presente atto è pubblicato integralmente sul BURT ai sensi degli articoli 4, 5 e 5 bis della l.r. 23/2007 e sulla banca dati degli atti amministrativi della Giunta regionale ai sensi dell'art.18 della l.r. 23/2007.

Data certificazione e pubblicazione in banca dati ai sensi L.R. 23/2007 e ss.mm.: 15/05/2024

Documento informatico firmato digitalmente ai sensi del testo unico D.P.R. 28 dicembre 2000, n. 445, del D.Lgs. 7 marzo 2005, n. 82 e norme collegate, il quale sostituisce il testo cartaceo e la firma autografa.

Numero interno di proposta: 2024AD011632

IL DIRIGENTE

VISTI gli artt. 93, 95, 97 e 98 del R.D. 523/1904 “Testo unico delle disposizioni di legge intorno alle opere idrauliche delle diverse categorie”;

VISTO l'art. 1, comma 1, della L.R. 2/1971, che ha istituito l'imposta regionale sulle concessioni statali per l'occupazione e l'uso dei beni del demanio e del patrimonio indisponibile dello Stato, situati nell'ambito della Regione, attualmente commisurata al 50% del canone di concessione dei beni del demanio idrico e delle relative aree, il cui versamento deve essere effettuato entro il 31 dicembre dell'anno in cui deve essere versato il canone di concessione;

VISTA la Legge 241/1990 e ss.mm.ii., “Nuove norme in materia di procedimento amministrativo e di diritto di accesso ai documenti amministrativi”;

VISTA la L. 37/1994 “Norme per la tutela ambientale delle aree demaniali dei fiumi, torrenti, laghi e altre acque pubbliche”;

VISTO il D.Lgs. n. 112 del 31/03/1998 "Conferimento di funzioni e compiti amministrativi dello Stato alle regioni ed agli enti locali, in attuazione del capo I della legge 15 marzo 1997, n. 59”;

VISTA la L.R. 23 luglio 2009 n. 40 “Norme sul procedimento amministrativo, per la semplificazione e la trasparenza dell'attività amministrativa”;

VISTA la L.R. 79/2012 “Nuova disciplina in materia di consorzi di bonifica. Modifiche alla L.R. 69/2008 e alla L.R. 91/1998. Abrogazione della L.R. 34/1994”;

VISTA la D.C.R.T. n. 57 del 11/06/2013 “Individuazione del reticolo idrografico e di gestione ai sensi dell'articolo 22, comma 1, lettera e), della legge regionale 27 dicembre 2012, n. 79 (Nuova disciplina in materia di consorzi di bonifica. Modifiche alla l.r. 69/2008 e alla l.r. 91/1998. Abrogazione della l.r. 34/1994)”;

VISTA la L.R. 22/2015 “Riordino delle funzioni provinciali e attuazione della legge 7 aprile 2014, n. 56” che dispone in ordine al trasferimento alla Regione Toscana della gestione del demanio idrico e dell'introito dei relativi proventi;

VISTA la L.R. 30/2015 “Norme per la conservazione e la valorizzazione del patrimonio naturalistico - ambientale regionale. Modifiche alla l.r. 24/1994, alla l.r. 65/1997, alla l.r. 24/2000 ed alla l.r. 10/2010”;

VISTA la L.R. 80/2015 "Norme in materia di difesa del suolo, tutela delle risorse idriche e tutela della costa e degli abitati costieri", ed in particolare l'art. 2, lett. i);

VISTO il Decreto Dirigenziale n. 463 del 12/02/2016 con il quale si approva lo schema del decreto di concessione delle aree demaniali;

VISTO il Decreto del Presidente della Giunta Regionale Toscana n. 60/R del 12/08/2016 “Regolamento in attuazione dell'art. 5 della LR 80/2015, recante disciplina per il rilascio delle concessioni per l'utilizzo del demanio idrico e criteri per la determinazione dei canoni”, d'ora in avanti “Regolamento”;

VISTA la D.G.R.T. n. 888 del 07/08/2017 e ss.mm.ii., avente ad oggetto “Determinazione dei canoni per l'uso del Demanio Idrico – revoca della D.G.R.T. n.1138 del 15/11/2016” con cui sono stati rideterminati sia i canoni da applicare alla varie tipologie di concessioni per l'utilizzo delle

aree demaniali, sia i nuovi importi per quanto concerne gli oneri istruttori oltre alle modalità di pagamento e riscossione;

VISTA la Delibera della Giunta Regionale n. 1414 del 17/12/2018, con la quale si introducono alcune modifiche nell'applicazione dei canoni di specifiche occupazioni demaniali e si confermano per il resto, i canoni per l'uso del demanio idrico fissati dalla precedente DGRT 888/2017;

VISTA la L.R. 41/2018 "Disposizioni in materia di rischio di alluvioni e di tutela dei corsi d'acqua in attuazione del decreto legislativo 23 febbraio 2010, n. 49 (Attuazione della direttiva 2007/60/CE relativa alla valutazione e alla gestione dei rischi di alluvioni). Modifiche alla l.r. 80/2015 e alla l.r. 65/2014";

VISTO il Decreto del Presidente della Giunta Regionale 25 luglio 2018, n. 42/R "Regolamento per lo svolgimento delle attività di polizia idraulica, polizia delle acque, e servizio di piena, in attuazione dell'articolo 5 della legge regionale 28 dicembre 2015, n. 80 (Norme in materia di difesa del suolo, tutela delle risorse idriche e tutela della costa e degli abitati costieri)";

VISTA la Delibera della Giunta Regionale n. 1219 del 02/11/2022 "Aggiornamento dei canoni e degli indennizzi del demanio idrico al tasso di inflazione programmata per l'annualità 2022, ai sensi dell'articolo 6, comma 2 della L.R. 28 dicembre 2015 n. 80";

VISTA la Delibera della Giunta Regionale n. 1555 del 27/12/2022 "Aggiornamento dei canoni per l'uso del demanio idrico ai sensi della l.r. n. 80/2015 e del d.p.g.r. n. 60/R/2016";

VISTA la deliberazione del Consiglio Regionale 11 luglio 2023, n. 55 "Modifiche al reticolo idrografico e di gestione di cui alla legge regionale 27 dicembre 2012, n. 79 approvato con deliberazione del Consiglio regionale 6 dicembre 2022, n. 103";

PRESO ATTO che, con determinazione dirigenziale n. 3721 del 03/12/2014, la Provincia di Grosseto ha rilasciato all'Ente Parco Regionale della Maremma una concessione demaniale per l'attraversamento del Canale Scoglietto Collelungo (TS71766), con ponte pedonale in legno, in località Grotte della Fabbrica nel Parco Regionale della Maremma, comune di Grosseto (GR), fino al 28/11/2024;

VISTA l'istanza di rinnovo della concessione presentata da Ente Parco Regionale della Maremma, avente sede legale in Grosseto, località Alberese, via del Bersagliere n. 7/9, C.F. 80004430536, acquisita agli atti di questo Settore con prot. n. 239944 del 24/04/2024, con la quale è stata trasmessa in allegato la dichiarazione che le opere realizzate sul demanio idrico non hanno subito variazioni rispetto a quanto concesso con la determinazione dirigenziale n. 3721 del 03/12/2014;

VISTA la comunicazione di avvio del procedimento amministrativo, trasmessa al richiedente con prot. n. 259508 del 08/05/2024;

ACCERTATO che il corso d'acqua denominato Canale Scoglietto Collelungo (TS71766), riportato nel Reticolo Idrografico e di Gestione del Territorio Toscano di cui alla L.R.T. 79/2012, risulta acqua pubblica ai sensi della DCRT 57/2013 e ss.mm.ii.;

PRESO ATTO che la concessione richiesta comporta l'occupazione del demanio idrico individuata nell'elaborato cartografico allegato al presente decreto sotto la lettera "A", quale parte integrante e sostanziale;

CONSIDERATO che:

- la concessione è disciplinata dal Capo VII del R.D. 523/1904 e dalla normativa regionale di riferimento;
- ai sensi del d.p.g.r. 60/R/2016 la concessione presenta i requisiti per essere rilasciata, nel rispetto degli oneri di seguito elencati;

VERIFICATO che sussistono le condizioni per il rilascio del rinnovo della concessione ai sensi dell'art. 25 del Regolamento;

VERIFICATO altresì che non sussistono le ragioni per il diniego del rinnovo ai sensi dell'art. 26 del Regolamento;

RITENUTO che, ai sensi dell'art. 24, comma 6 del Regolamento, la concessione possa essere rinnovata senza il disciplinare, dando atto che il presente decreto contiene gli elementi essenziali e le clausole che regolano il rapporto giuridico tra amministrazione concedente e concessionario;

DATO ATTO che, ai fini dell'uso previsto, dell'esercizio delle attività, il Concessionario è tenuto a munirsi di tutti i titoli abilitativi, autorizzativi e degli atti di assenso, comunque denominati, previsti dalle leggi vigenti;

DATO ATTO che ai sensi dell'art. 22 del Regolamento, il Concessionario si obbliga a:

- a) assumere la custodia dell'area demaniale in concessione, oltre che delle opere realizzate, mantenendole in buono stato, preservandole dal pericolo di distruzione o danneggiamento, salvaguardandole da intrusioni e manomissioni da parte di soggetti non autorizzati, a propria cura e spese;
- b) consentire l'accesso al personale di vigilanza incaricato dalla Concedente, che potrà in ogni momento effettuare verifiche per accertare lo stato di manutenzione dell'area e impartire l'ordine di effettuare gli interventi eventualmente necessari, ad insindacabile giudizio della stessa, per garantire il buon regime delle acque;
- c) sollevare fin d'ora la Concedente da ogni onere e responsabilità per qualsiasi danno derivante alle persone ed alla proprietà pubblica e privata a seguito di inadeguata manutenzione o di inadeguata custodia del bene demaniale in concessione, assumendosi gli oneri del risarcimento;
- d) rispettare le leggi ed i regolamenti ed ordinamenti di polizia urbana e di pubblica sicurezza, nonché la normativa in materia di polizia delle acque contenuta nel R.D. 523/1904 e nel R.D. 1775/1933, tenendo indenne la Regione da ogni conseguenza determinata dalla inosservanza di essi;
- e) non mutare la destinazione del bene in concessione, né apportarvi aggiunte, innovazioni o altro senza la preventiva autorizzazione della Concedente, prendendo atto che tutte le opere addizionali e di miglioria autorizzate resteranno acquisite al demanio senza che il Concessionario possa avere diritto a rimborsi o indennizzi, e che qualora il Concessionario esegua le predette opere senza autorizzazione sarà tenuto alla rimessa in pristino, a propria cura e spese, salvo che la Concedente non ritenga di mantenerle senza alcun onere a proprio carico; sarà tenuto inoltre al risarcimento degli eventuali danni;
- f) assumersi gli oneri di qualsiasi natura gravanti sul bene, ivi compresi gli oneri tributari;
- g) non cedere né sub concedere, neppure parzialmente, il bene oggetto di concessione;
- h) assumere gli oneri di manutenzione ordinaria e straordinaria dei beni e delle aree demaniali interessate, nonché delle opere e degli impianti ivi presenti.

Inoltre il Concessionario:

- si obbliga a porre in essere, a propria cura e spese, tutte le misure necessarie a garantire la stabilità nel tempo dei manufatti, anche in dipendenza del mutevole regime del corso d'acqua, previo ottenimento dell'autorizzazione dell'amministrazione Concedente, dichiarando fin d'ora di non aver nulla a pretendere per qualsiasi danno eventualmente occorso alle opere oggetto di concessione ed agli utilizzatori, per effetto delle piene e dei fenomeni di dinamica fluviale;

- rimane il solo ed unico responsabile agli effetti del risarcimento di tutti i danni che fossero arrecati alla proprietà privata, a cose o persone per effetto di quanto autorizzato/concesso e comunque tenendo indenne la Regione Toscana da qualsiasi responsabilità, anche giudiziale, per eventuali danni, reclami o molestie che potessero derivare dai lavori e dall'uso delle opere e/o dell'area;
- dovrà provvedere inoltre a ripristinare tempestivamente qualsiasi danno o guasto causato alle opere idrauliche ed al corso d'acqua in generale per effetto del presente atto, in conformità alle prescrizioni che saranno impartite dalla competente Autorità idraulica;
- è obbligato, ai sensi dell'art. 2 del R.D. n. 523/1904, ad eseguire a proprie spese e non appena ricevutane intimazione, tutte quelle varianti e modifiche, compresa anche l'eventuale demolizione delle opere stesse e la messa in pristino dello stato dei luoghi, che, a giudizio insindacabile dell'Autorità idraulica, si rendessero necessarie per garantire il buon regime idraulico o in seguito all'accertamento di effetti dannosi delle opere stesse o per le variate condizioni del corso d'acqua o per ogni altro pubblico interesse che potesse sopravvenire;
- dovrà farsi carico di ogni atto ed onere necessario per procedere all'eventuale occupazione e/o interferenza con i terreni e le proprietà private e/o pubbliche limitrofe;
- l'onere della manutenzione e conservazione delle opere di attraversamento è a carico della Ditta proprietaria/concessionaria della strada, ai sensi dell'art. 12 del R.D. 523/1904 ("I lavori ai fiumi e torrenti che avessero per unico oggetto la conservazione di un ponte o di una strada pubblica, ordinaria o ferrata, si eseguono e si mantengono a spese esclusive di quella amministrazione a cui spetta la conservazione del ponte o della strada...");
- l'Ente Parco Regionale della Maremma è tenuto a garantire la gestione e l'esercizio del ponte in condizioni di rischio compatibili con la tutela della pubblica incolumità, provvedendo ad attuare le misure di prevenzione volte a gestire le situazioni di rischio in relazione alle attività di cui alla Direttiva del Presidente del Consiglio dei Ministri 27 febbraio 2004 (Indirizzi operativi per la gestione organizzativa e funzionale del sistema di allertamento nazionale e regionale per il rischio idrogeologico ed idraulico ai fini di protezione civile);
- il concessionario avrà onere di tenersi costantemente informato sulle previsioni meteo e sugli eventuali stati d'allerta, accertando la possibilità di utilizzo del ponte solo in condizione di totale sicurezza e sotto la propria, piena responsabilità;

DATO ATTO che la concessione demaniale può essere rinnovata per la durata massima diciannove anni, ai sensi dell'art. 5 del Regolamento;

CONSIDERATO che, come espressamente previsto all'art. 23 del Regolamento, alla cessazione della concessione, per decorrenza del termine di durata sopra indicato, rinuncia, revoca o decadenza, la concessione si risolve col conseguente obbligo per il Concessionario di ripristinare, a proprie spese, le aree e i luoghi occupati nel termine assegnato dall'Amministrazione concedente e che in caso contrario si farà luogo all'esecuzione d'ufficio in danno del Concessionario, salvo valutare, d'ufficio o su istanza del concessionario, l'acquisizione al demanio dei manufatti realizzati dal concessionario medesimo, qualora non derivi alcun onere per la Regione e senza che possa essere riconosciuto alcun compenso o indennizzo a favore del concessionario;

CONSIDERATO che, ai sensi dell'art. 25 del Regolamento, il rinnovo della concessione è ammissibile solo nei casi di cui all'art. 13, comma 1 lettere a), b), c) e g) e la concessione non è rinnovabile tacitamente alla scadenza, la domanda di rinnovo deve essere presentata, almeno trenta giorni prima della scadenza della concessione, ai sensi e con le modalità di cui all'art. 14 e fino al rilascio della nuova concessione e solo qualora abbia presentato domanda di rinnovo nel termine predetto il richiedente può continuare ad utilizzare l'area con le medesime modalità e condizioni della concessione in scadenza previo pagamento di un corrispettivo commisurato al canone, salvo conguaglio al rilascio della concessione;

CONSIDERATO che il Concessionario, ente strumentale della Regione Toscana, ai sensi dell'art. 33 del Regolamento è esonerato dal pagamento del canone;

RILEVATO che l'inosservanza delle condizioni e prescrizioni cui è vincolato il presente provvedimento, al pari dell'inosservanza delle norme contenute nel Capo VII del R.D. 523/1904, comporterà denuncia all'Autorità Giudiziaria ai sensi dell'art. 374 della L. 2248/1865, allegato F;

DATO ATTO che il presente decreto è sostanzialmente conforme allo schema approvato con Decreto del Direttore n. 463 del 12/02/2016, all. B;

DATO ATTO che, per quanto non espressamente previsto dal presente provvedimento, si applicano le disposizioni legislative e regolamentari, statali e regionali, vigenti in materia;

DATO ATTO che il Responsabile del procedimento, ai sensi della Legge 241/1990 e ss.mm.ii., è il Dirigente del Settore Genio Civile Toscana Sud;

Tutto ciò premesso e considerato

DECRETA

- 1) di rinnovare all'Ente Parco Regionale della Maremma, con sede legale in Grosseto, località Alberese, via del Bersagliere n. 7/9, C.F. 80004430536, la concessione demaniale, rilasciata dalla Provincia di Grosseto con determinazione dirigenziale n. 3721 del 03/12/2014, per l'attraversamento con ponte pedonale in legno (tip. 5.1) del Canale Scoglietto Collelungo (TS71766), situato in località Grotte della Fabbrica nel Parco Regionale della Maremma, comune di Grosseto (GR), così come rappresentato nell'elaborato cartografico facente parte integrante e sostanziale del presente decreto (allegato "A");
- 2) di dare atto che la concessione, in ragione del presente rinnovo, avrà scadenza in data 30/04/2043, secondo le disposizioni e le clausole espresse in precedenza;
- 3) di dare atto che il Concessionario, per effetto del presente provvedimento, risulta soggetto agli obblighi di cui all'art. 22 del Regolamento, alle prescrizioni nonché alle disposizioni in materia di rinnovo e cessazione della concessione di cui agli articoli 23 e 25 del Regolamento, distintamente evidenziate in narrativa;
- 4) di dare atto che il presente provvedimento è rilasciato ai soli fini di tutela delle opere idrauliche e del buon regime delle acque pubbliche, giusto l'art. 2 del R.D. 523/1904, e pertanto fa salvi e impregiudicati i diritti di terzi. Il destinatario è tenuto a munirsi di tutti gli ulteriori titoli abilitativi e atti di assenso previsti dalle leggi vigenti;
- 5) di disporre che l'Ente Parco Regionale della Maremma garantisca la gestione e l'esercizio del ponte in condizioni di rischio compatibili con la tutela della pubblica incolumità, provvedendo ad attuare le misure di prevenzione volte a gestire le situazioni di rischio in relazione alle attività di cui alla Direttiva del Presidente del Consiglio dei Ministri 27 febbraio 2004 (Indirizzi operativi per la gestione organizzativa e funzionale del sistema di allertamento nazionale e regionale per il rischio idrogeologico ed idraulico ai fini di protezione civile);
- 6) di non procedere alla registrazione fiscale del presente provvedimento, considerato che l'ammontare dell'imposta proporzionale dovuta per l'intera durata della concessione risulta inferiore all'importo di euro 200,00, ai sensi dell'art. 2, parte II della Tariffa del D.P.R. 131/1986. Resta ferma comunque la possibilità da parte del Concessionario, in caso d'uso, di provvedere alla sua registrazione;
- 7) di trasmettere telematicamente il presente provvedimento al Concessionario.

Avverso il presente provvedimento è ammesso ricorso all'Autorità Giudiziaria competente nei termini di legge.

Il Dirigente

Allegati n. 1

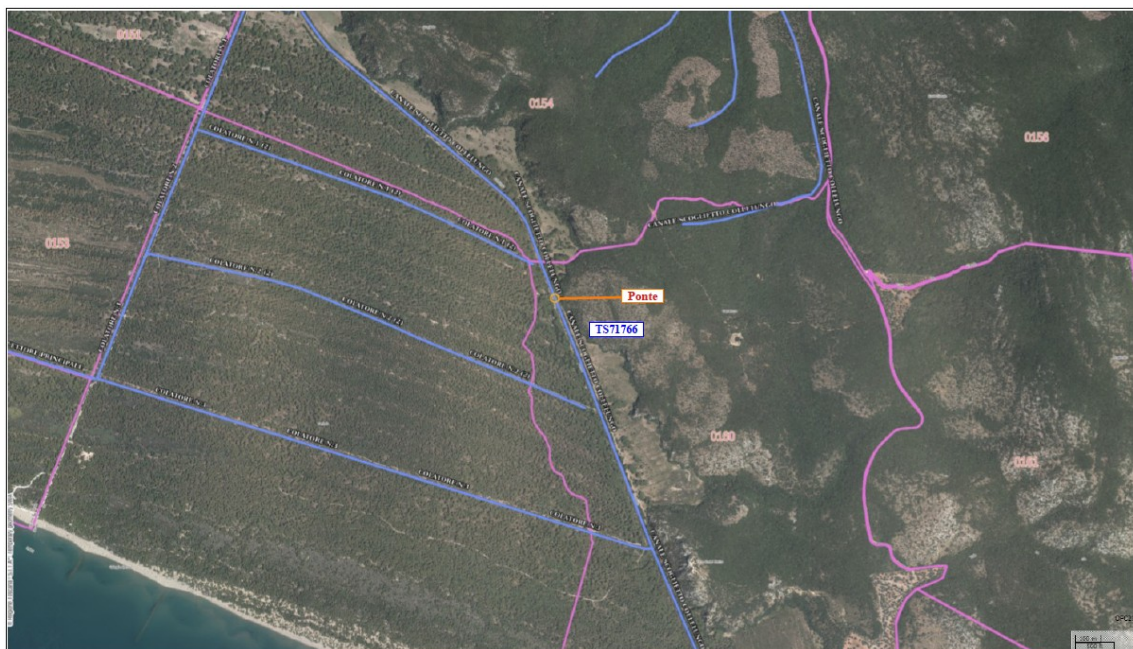
A

Cartografia

2dc54c3c8256b8d7cd2bc75aca399ded2e05791525b638c1b8b7f0fc1e1a8607

ALLEGATO A

Pratica SiDIT n. 5382/2019 (Proc. n. 3020/2024) – Rinnovo di concessione demaniale, rilasciata dalla Provincia di Grosseto con determinazione dirigenziale n. 3721 del 03/12/2014, per un attraversamento con ponte pedonale in legno (tip. 5.1) del Canale Scoglietto Collelungo (TS71766), situato in località Grotte della Fabbrica nel Parco Regionale della Maremma, comune di Grosseto (GR). Concessionario: Ente Parco Regionale della Maremma.





REGIONE TOSCANA

DIREZIONE DIFESA DEL SUOLO E PROTEZIONE CIVILE

SETTORE GENIO CIVILE VALDARNO SUPERIORE

Responsabile di settore Leandro RADICCHI

Incarico: Ordine di Servizio artt. 4bis, 7 e 9 L.R. 1/2009 n. 124 del 19-04-2024

Decreto non soggetto a controllo ai sensi della D.G.R. n. 553/2016

Numero adozione: 10235 - Data adozione: 15/05/2024

Oggetto: RD nr. 523/1904 - LR nr. 80/2015. Concessione porzione di area demaniale del corso d'acqua denominato Reglia delle Lepri (AV35310), in loc. ponte della Fratticciola del Comune di Cortona per l'esecuzione di un attraversamento subalveo con condotta gas metano. Pratica SiDIT 1563/2024

Il presente atto è pubblicato integralmente sul BURT ai sensi degli articoli 4, 5 e 5 bis della l.r. 23/2007 e sulla banca dati degli atti amministrativi della Giunta regionale ai sensi dell'art.18 della l.r. 23/2007.

Data certificazione e pubblicazione in banca dati ai sensi L.R. 23/2007 e ss.mm.: 15/05/2024

Documento informatico firmato digitalmente ai sensi del testo unico D.P.R. 28 dicembre 2000, n. 445, del D.Lgs. 7 marzo 2005, n. 82 e norme collegate, il quale sostituisce il testo cartaceo e la firma autografa.

Numero interno di proposta: 2024AD011532

IL DIRIGENTE

VISTO l'art. 93 del R.D. 523/1904 "Testo unico delle disposizioni di legge intorno alle opere idrauliche delle diverse categorie" e s.m.i.;

VISTA la L. 37/94 "Norme per la tutela ambientale delle aree demaniali dei fiumi, torrenti, laghi e altre acque pubbliche";

VISTA la L.R. 79/2012 "Nuova disciplina in materia di consorzi di bonifica. Modifiche alla l.r. 69/2008 e alla l.r. 91/1998. Abrogazione della l.r. 34/1994";

VISTA la D.C.R.T. n. 25 del 23/04/2024: "Modifiche al reticolo idrografico e di gestione di cui alla legge regionale 27 dicembre 2012, n.79 approvato con deliberazione del Consiglio regionale 11 luglio 2023, n.55";

VISTA la L.R. 80/2015 "Norme in materia di difesa del suolo, tutela delle risorse idriche e tutela della costa e degli abitati costieri", ed in particolare l'art. 2 lett. i);

VISTA la L.R. 41/2018 "Disposizioni in materia di rischio di alluvioni e di tutela dei corsi d'acqua in attuazione del decreto legislativo 23 febbraio 2010, n. 49 (Attuazione della direttiva 2007/60/CE relativa alla valutazione e alla gestione dei rischi di alluvioni). Modifiche alla l.r. 80/2015 e alla l.r. 65/2014";

RICHIAMATO il DPGR 60/R del 12/08/2016 "Regolamento in attuazione dell'articolo 5 della legge regionale 28 dicembre 2015 n. 80 "Norme in materia di difesa del suolo, tutela delle risorse idrica e tutela della costa e degli abitati costieri" recante disciplina del rilascio delle concessioni per l'utilizzo del demanio idrico e criteri per la determinazione dei canoni, come modificato dal DPGR 45/R dell'8/8/2017;

VISTA la Delibera della Giunta Regionale n. 1555 del 27/12/2022 "Aggiornamento dei canoni per l'uso del demanio idrico ai sensi della l.r. n. 80/2015 e del d.p.g.r. n. 60/R/2016";

RICHIAMATO il D.P.G.R. 42/R del 25/07/2018 "Regolamento per lo svolgimento delle attività di polizia idraulica, polizia delle acque, e servizio di piena, in attuazione dell'articolo 5 della legge regionale 28 dicembre 2015, n. 80 (Norme in materia di difesa del suolo, tutela delle risorse idrica e tutela della costa e degli abitati costieri)."

VISTA l'istanza di concessione del demanio idrico di cui alla pratica SiDIT n. 1563/2024, acquisita agli atti di questo Settore con prot. n. 0218625 del 11-04-2024 presentata da Centria S.r.l., c.f. 02166820510, con sede legale in Comune di Arezzo, Via Igino Cocchi, n. 14 e l'allegata documentazione progettuale costituita dai seguenti elaborati in formato digitale:

- Relazione tecnica;
- Planimetria generale dell'intervento;
- Planimetria catastale intervento;
- Planimetria di dettaglio intervento;
- Attraversamento interrato Reglia delle Lepri (AV35310);

PRESO ATTO che il progetto prevede:

- lavori nelle pertinenze del corso d'acqua denominato Reglia delle Lepri (AV35310), loc. ponte della Fratticciola in Comune di Cortona, per l'esecuzione di un attraversamento subalveo con condotta gas metano, così come descritto e rappresentato negli elaborati di progetto;

DATO ATTO che il Responsabile del procedimento è l'incaricato di elevata qualificazione delle procedure tecnico autorizzative per la difesa del suolo nominato con Ordine di Servizio n. 19 del 14/11/2022;

CONSIDERATO che le opere e attività sopra descritte comportano l'utilizzo di porzione di area del demanio idrico del suddetto corso d'acqua;

DATO ATTO che le suddette opere rientrano in una delle fattispecie di cui all'art. 13 comma 1 del Regolamento 60/R/2016 e s.m.i e pertanto si può procedere ad assegnazione diretta dell'area demaniale senza procedura in concorrenza;

RICORDATO che ai sensi dell'art. 24 comma 6 del Regolamento 60/R, la concessione può essere rilasciata senza il disciplinare;

DATO ATTO che il presente decreto contiene gli elementi essenziali e le clausole che regolano il rapporto giuridico tra questa Amministrazione e il concessionario;

DATO ATTO che la documentazione progettuale che descrive l'esecuzione dei lavori e le caratteristiche più significative delle opere con evidenziate le aree demaniali impegnate e la finalità dell'occupazione, è quella agli atti del procedimento n. 2544/2024;

ACCERTATO che:

- il progetto presenta i requisiti per esser autorizzato con le prescrizioni di seguito riportate in quanto:
 - non altera il buon regime delle acque;
 - non interferisce con esigenze di regimazione idraulica, accessibilità e manutenzione del corso d'acqua ed è compatibile con la presenza di opere idrauliche;
 - non interferisce con la stabilità del fondo e delle sponde del corso d'acqua;
 - non vi è aggravio del rischio in altre aree derivante dalla realizzazione dell'intervento;
 - non vi è aggravio del rischio per le persone;
- la realizzazione dei lavori non è in contrasto con la disciplina dal Capo VII del R.D 523/1904 e con la normativa regionale di riferimento;

DATO ATTO che, nella realizzazione e gestione delle opere dovranno essere osservate le prescrizioni tecniche e generali, che vengono di seguito specificate:

PRESCRIZIONI TECNICHE

- durante l'esecuzione dei lavori non dovrà essere mai impedito o ostacolato il regolare deflusso delle acque né essere mai ridotta l'officiosità idraulica del corso d'acqua interessato dai lavori;
- durante l'esecuzione dei lavori dovranno essere messi in atto tutti gli accorgimenti e le precauzioni necessarie affinché l'interferenza con la dinamica fluviale non determini aggravio di rischio idraulico ed in generale pericolo per l'incolumità delle persone e danni ai beni pubblici e privati;
- tutte le opere provvisorie occorrenti per l'esecuzione dei lavori dovranno ingombrare il meno possibile l'alveo del corso d'acqua e dovranno essere comunque rimosse prima del sopraggiungere delle piene;
- tutti i lavori dovranno essere eseguiti a perfetta regola d'arte secondo le normative, le specifiche e le linee guida esistenti per i materiali da costruzione e le modalità realizzative;
- le opere finite dovranno risultare conformi ai disegni esaminati da questo Ufficio;
- al termine dei lavori eventuali materiali di risulta dovranno essere allontanati dal cantiere e ripristinato lo stato dei luoghi;
- dovrà essere sempre garantito l'accesso all'alveo al personale di questo Ufficio e del Consorzio di Bonifica o altri da tali Enti individuati, addetto alla vigilanza e alla manutenzione del corso d'acqua;
- i lavori che in qualsiasi modo interesseranno l'alveo del corso d'acqua dovranno essere eseguiti in condizioni meteorologiche favorevoli;
- i lavori dovranno essere svolti in conformità alle disposizioni per la salvaguardia dell'ittiofauna e dovranno essere adottati tutti gli accorgimenti necessari al fine di evitare intorbidamenti che possano arrecare danno alla fauna ittica;
- al termine dei lavori dovrà essere ripristinato lo stato dei luoghi interessato dal cantiere e da occupazioni temporanee, comprensivo di tutte quelle aree interessate dal passaggio dei mezzi sia lungo le rive degli alvei che sulle viabilità di accesso;
- non è consentito il transito dei mezzi pesanti su argini imbibiti;

PRESCRIZIONI GENERALI:

- l'autorizzazione di cui al presente atto riguarda esclusivamente l'esecuzione delle opere indicate in premessa, per cui ogni variazione od ogni ulteriore opera o attività non indicata negli elaborati progettuali inoltrati, od altro comunque non previsto, dovrà essere sottoposto ad ulteriore esame di questo Settore per la nuova eventuale autorizzazione prima della loro esecuzione
- i lavori dovranno iniziare entro dodici mesi dalla data di rilascio del presente atto pena la perdita di validità dello stesso. Nel caso in cui le opere non fossero ancora iniziate entro tale scadenza, l'autorizzazione deve essere considerata automaticamente decaduta senza ulteriore comunicazione da parte dello scrivente Ufficio;
- l'autorizzazione di cui al presente atto ha validità di anni tre dalla data del presente atto a pena di decadenza senza ulteriori comunicazioni da parte dello scrivente Ufficio salvo richiesta di rinnovo da presentarsi almeno 30 giorni prima della scadenza;
- le opere saranno eseguite a totale cura e spese del richiedente;
- il richiedente dovrà comunicare allo scrivente Settore la data di inizio e fine lavori con un anticipo di almeno 5 giorni ciò al fine di consentire eventuali accertamenti tesi a verificare la rispondenza tra quanto previsto e quanto

realizzato e trasmettere, entro sessanta giorni dal termine dei lavori, copia della dichiarazione di rispondenza delle opere stesse a quanto oggetto di autorizzazione e dell'avvenuto recepimento delle prescrizioni contenute nel presente atto;

- il Richiedente, ai fini dell'esecuzione delle opere, è tenuto a munirsi di tutti i titoli abilitativi, autorizzativi e degli atti di assenso, comunque denominati, previsti dalle leggi vigenti;
- con il presente Decreto s'intendono autorizzati, per tutta la durata della concessione, tutti gli interventi manutentivi ordinari che si rendessero necessari al corretto esercizio del bene concesso, nel rispetto comunque delle normative vigenti al momento;
- il concessionario dovrà comunicare preventivamente a questa Amministrazione la data d'inizio dei predetti lavori manutentivi e dovrà altresì presentare, a corredo di tale comunicazione, documentazione tecnica esplicativa;

STABILITO che ai sensi dell'art. 22 del DPGR 60/R del 12/08/2016, il Concessionario si obbliga:

- ad assumere la custodia dell'area demaniale in concessione, oltreché delle opere realizzate, mantenendole in buono stato, preservandole dal pericolo di distruzione o danneggiamento, salvaguardandole da intrusioni e manomissioni da parte di soggetti non autorizzati;
- a porre in essere tutte le misure necessarie a garantire la stabilità nel tempo dei manufatti, anche in dipendenza del mutevole regime del corso d'acqua, previo ottenimento dell'autorizzazione dell'Amministrazione Concedente, dichiarando fin d'ora di non aver nulla a pretendere per qualsiasi danno eventualmente occorso alle opere oggetto di concessione ed agli utilizzatori, per effetto delle piene e dei fenomeni di dinamica fluviale;
- a consentire l'accesso al personale di vigilanza incaricato dalla Concedente, che potrà in ogni momento effettuare verifiche per accertare lo stato di manutenzione dell'area e impartire l'ordine di effettuare gli interventi eventualmente necessari, ad insindacabile giudizio della Concedente, per garantire il buon regime delle acque;
- a sollevare fin d'ora la Concedente da ogni onere e responsabilità per qualsiasi danno derivante alle persone ed alla proprietà pubblica e privata a seguito di inadeguata manutenzione o di inadeguata custodia del bene demaniale in concessione, assumendosi gli oneri del risarcimento;
- a rispettare le leggi ed i regolamenti ed ordinamenti di polizia urbana e di pubblica sicurezza, nonché la normativa in materia di polizia delle acque contenuta nel R.D. 523/1904 e nel R.D. 1775/1933, tenendo fin d'ora indenne la Concedente da ogni conseguenza determinata dalla inosservanza di essi;
- a non mutare la destinazione del bene in concessione, né apportarvi aggiunte, innovazioni o altro senza la preventiva autorizzazione della Concedente, prendendo atto che tutte le opere addizionali e di miglioria autorizzate resteranno acquisite al demanio senza che il Concessionario possa avere diritto a rimborsi o indennizzi e che qualora il Concessionario esegua le predette opere senza autorizzazione sarà tenuto alla rimessa in pristino, a propria cura e spese, salvo che la Concedente non ritenga di mantenerle senza alcun onere a proprio carico; sarà tenuto inoltre al risarcimento degli eventuali danni;
- a non cedere né sub concedere, anche parzialmente, il bene oggetto di concessione;
- a tenere indenne la Concedente dalle spese necessarie per le opere di sistemazione delle aree pubbliche specificamente coinvolte dagli interventi di installazione e manutenzione e di ripristinare a regola d'arte le aree medesime nei tempi stabiliti;
- a consentire, in ogni momento l'accesso e/o il transito, per le opportune operazioni di vigilanza, al personale del Genio Civile ed ai mezzi addetti al servizio di piena e di polizia idraulica;
- a ripristinare, a proprie spese i luoghi alla scadenza della concessione per decorrenza del termine di durata sotto indicato e in caso di revoca o rinuncia, fatta salva la facoltà della Concedente di acquisire le opere al demanio, senza oneri per l'Amministrazione;

Il Concessionario inoltre:

- rimane il solo ed unico responsabile agli effetti del risarcimento di tutti i danni che fossero arrecati alla proprietà privata, a cose o persone per effetto di quanto autorizzato e comunque tenendo indenne la Regione Toscana da qualsiasi responsabilità, anche giudiziale, per eventuali danni, reclami o molestie che potessero derivare dai lavori in oggetto;
- è obbligato, ai sensi dell'art. 2 del R.D. n.523/1904 ad eseguire a proprie spese e non appena ricevutane intimazione, tutte quelle varianti e modifiche, compresa anche l'eventuale demolizione delle opere stesse e la messa in pristino dello stato dei luoghi, che, a giudizio insindacabile dell'Autorità idraulica, si rendessero necessarie per garantire il buon regime idraulico o in seguito all'accertamento di effetti dannosi delle opere stesse o per le variate condizioni del corso d'acqua o per ogni altro pubblico interesse che potesse sopravvenire

- dovrà provvedere inoltre a ripristinare tempestivamente qualsiasi danno o guasto causato alle opere idrauliche ed al corso d'acqua in generale per effetto della presente autorizzazione, in conformità alle prescrizioni che saranno impartite dalla competente autorità idraulica;
- è tenuto alla osservanza delle disposizioni del R.D. 25/07/1904 n. 523 sulle opere idrauliche, nonché delle prescrizioni legislative e regolamentari vigenti, quali quelle concernenti la tutela delle acque pubbliche, dell'agricoltura, della fauna ittica, dell'industria, dell'igiene e della pubblica incolumità;

DATO ATTO che l'inadempimento da parte del Concessionario degli obblighi previsti dal presente Decreto di concessione, costituisce causa di decadenza, che si verifica anche nei casi di.

- a) violazione delle disposizioni e prescrizioni contenute in disposizioni legislative, regolamentari;
- b) violazione del divieto di cessione della concessione e di sub-concessione anche parziale dell'immobile;
- c) esecuzione dei lavori in difformità del progetto autorizzato. Prima di dichiarare la decadenza con apposito decreto, la Concedente comunicherà un termine non inferiore a 30 giorni entro il quale il Concessionario potrà presentare le proprie deduzioni;

RICORDATO che:

- al Concessionario dichiarato decaduto non spetterà alcun rimborso per le opere realizzate e per le spese sostenute;
- fatte salve le eventuali sanzioni di cui all'art. 9 della L.R. 80/2015, il Concessionario decaduto è soggetto all'obbligo di rilascio dell'immobile e al ripristino dei luoghi;
- nel caso di mancato rilascio è eseguito lo sfratto in via amministrativa;
- per quanto non espressamente previsto dal presente Decreto di Concessione si applicano le vigenti disposizioni, di legge e di regolamento, statali e regionali, ed in particolare il codice civile, la normativa concernente il buon regime delle acque, nonché l'igiene e la sicurezza pubblica, l'edilizia e l'urbanistica vigenti nel territorio dove i beni sono ubicati;

DATO ATTO che il Concedente potrà disporre, mediante atto amministrativo, la revoca della presente concessione in qualunque momento, con effetto immediato, qualora intervengano ragioni di regimazione idraulica del corso d'acqua interessato o che l'opera stessa sia in seguito giudicata incompatibile per il buon regime idraulico del corso d'acqua interessato o ragioni di pubblica utilità o per qualsiasi ragione di pubblico interesse;

RILEVATO che l'inosservanza delle condizioni e prescrizioni cui è vincolato il presente provvedimento, fatte salve le sanzioni penali per l'inosservanza delle norme contenute nel Capo VII del R.D. 523/1904, comporta il pagamento di una sanzione, nel rispetto dei limiti minimo e massimo previsto dall'articolo 9 della l.r.80/2015;

RITENUTO, sulla base dell'esperita istruttoria, di stabilire in anni 19 la durata della concessione e potrà essere rinnovata nei soli casi previsti dal Regolamento e con le modalità nel medesimo stabilite, esclusivamente a seguito di istanza da presentare almeno 30 giorni prima della scadenza del termine della concessione;

DATO ATTO che nel periodo di validità della concessione, il canone dovrà essere corrisposto anche se il Concessionario non possa o non voglia fare uso in tutto o in parte della concessione e che, in caso di rinuncia, il pagamento del canone è dovuto fino alla data di presentazione della relativa richiesta;

RICHIAMATO l'articolo 1 della L.R. 30/12/1971 n. 2, così come modificato dall'art.1 della L.R. 74/2018, che istituisce l'imposta regionale sulle concessioni statali per l'occupazione e l'uso dei beni del demanio e del patrimonio indisponibile dello Stato, situati nell'ambito territoriale della Regione commisurandola al 50% del canone di concessione;

DATO ATTO che ai sensi dell'art. 28 comma 6 del Regolamento regionale 12 agosto 2016, n. 60/R per le concessioni di durata superiore ad un anno il canone sarà aggiornato annualmente sulla base del tasso di inflazione programmato;

RITENUTO di commisurare a una annualità del canone il deposito cauzionale di cui all'art. 31 del Regolamento, versato dal concessionario a garanzia del regolare pagamento del canone e/o a titolo di rimborso delle spese eventualmente sostenute da questa Amministrazione e da reintegrare fino alla suddetta misura nel caso di prelievi parziali di somme, nel corso della concessione;

DATO ATTO che il presente atto è sostanzialmente conforme allo schema approvato con Decreto del Direttore n. 463 del 12/02/2016;

DATO ATTO che l'imposta di bollo sul presente atto assolta in modo virtuale in data 06/05/2024 con autorizzazione Agenzia delle Entrate direzione provinciale di Arezzo n. 4612/14 del 10/02/2014 .

DATO ATTO infine che il richiedente ha provveduto al versamento a favore della Regione Toscana dei seguenti importi:

- € 268,80 a titolo di deposito cauzionale definitivo infruttifero mediante versamento sul conto Banco Posta,

codice IBAN IT41 X076 0102 8000 0103 1581 018;

- € 179,20 a titolo di primo canone concessorio, corrispondente a otto/dodicesimi del canone annuale di € 268,80 riferito al 2024 mediante versamento sul conto Banco Posta, codice IBAN IT41 X076 0102 8000 0103 1581 018;
- € 89,60 a titolo di imposta regionale sul canone di concessione sul conto Banco Posta codice IBAN IT70 J 0760102800 000011899580.

Tutto ciò premesso e considerato,

DECRETA

1. di autorizzare l'esecuzione delle opere ai sensi e per gli effetti dell'art. 2, comma 1, lettera i) e lettera n) della L.R. 80/2015 e dell' art. 93 del R.D. 523/1904 così come sopra descritto e rappresentato negli elaborati sopra elencati;
2. di stabilire che l'autorizzazione all'esecuzione dei lavori ha validità di anni 3 dalla data del presente atto, fatta salva la possibilità di motivata richiesta di rinnovo da parte del richiedente;
3. di accordare alla Società Centria S.r.l. c.f. 02166820510, con sede legale in Comune di Arezzo, Via Iginio Cocchi, n. 14 la Concessione per l'occupazione di:
 - porzione di area demaniale del corso d'acqua denominato Reglia delle Lepri (AV35310), loc. ponte della Fratticciola in Comune di Cortona, con l'opera di attraversamento subalveo con condotta gas metano;
4. di stabilire che la concessione ha durata di anni 19 dalla data del presente atto e che il canone di concessione è pari a € 268,80, secondo quanto riportato al p.to 11 dell'Allegato A della D.G.R. 1555/2022, soggetto ad aggiornamento e modifica in ragione delle disposizioni emanate dalla Regione Toscana, da pagarsi entro il 31 Dicembre dell'anno di riferimento, sino alla scadenza della presente concessione anche se il concessionario non voglia o non possa fare uso in tutto o in parte della concessione;
5. di disporre che la realizzazione dell'opera e la gestione dell'area demaniale siano sottoposte alle prescrizioni tecniche e generali individuate in premessa e nessuna variazione potrà essere introdotta senza la preventiva autorizzazione da parte di questo Settore;
6. di non procedere alla registrazione fiscale del presente provvedimento, considerato che l'ammontare dell'imposta proporzionale dovuta per l'intera durata della concessione risulta inferiore alla misura fissa di Euro 200,00, ai sensi dell'art. 2, parte II della Tariffa del D.P.R. 131/1986. Resta ferma comunque la possibilità da parte del concessionario, in caso d'uso, ai sensi del suddetto articolo, di provvedere alla sua registrazione;
7. di dare atto che:
 - il presente provvedimento è rilasciato ai soli fini di tutela delle opere idrauliche e del buon regime delle acque pubbliche, giusto l'art. 2 del R.D. 523/1904, e pertanto fa salvi e impregiudicati i diritti di terzi. Il destinatario è tenuto a munirsi di tutti gli ulteriori titoli abilitativi e atti di assenso previsti dalle leggi vigenti.
 - il Concessionario è a conoscenza che, ferme restando le vigenti disposizioni urbanistiche del Comune interessato, in assenza della presente autorizzazione non possono iniziare i lavori.
8. di trasmettere per via telematica il presente provvedimento all'indirizzo pec: centria.pec@cert.centria.it e del tecnico incaricato.

Avverso il presente provvedimento è ammesso ricorso davanti all'autorità giudiziaria competente nei termini di legge.

IL DIRIGENTE



REGIONE TOSCANA

DIREZIONE DIFESA DEL SUOLO E PROTEZIONE CIVILE

SETTORE GENIO CIVILE VALDARNO SUPERIORE

Responsabile di settore Leandro RADICCHI

Incarico: Ordine di Servizio artt. 4bis, 7 e 9 L.R. 1/2009 n. 124 del 19-04-2024

Decreto non soggetto a controllo ai sensi della D.G.R. n. 553/2016

Numero adozione: 10236 - Data adozione: 15/05/2024

Oggetto: R.D. 11/12/33 n. 1775, sulle acque pubbliche - Concessione di derivazione di acqua pubblica sotterranea da n. 1 pozzo ubicato in Comune di Montepulciano (SI), Località Greppo Vecchio. Approvazione del Disciplinare di concessione. Procedimento/Pratica SiDIT n. 2092/2024-1128/2024 (Codice locale n. CSA2024_00016).

Il presente atto è pubblicato integralmente sul BURT ai sensi degli articoli 4, 5 e 5 bis della l.r. 23/2007 e sulla banca dati degli atti amministrativi della Giunta regionale ai sensi dell'art.18 della l.r. 23/2007. E' escluso dalla pubblicazione l'allegato A nel rispetto dei limiti alla trasparenza posti dalla normativa statale.

Data certificazione e pubblicazione in banca dati ai sensi L.R. 23/2007 e ss.mm.: 15/05/2024

Documento informatico firmato digitalmente ai sensi del testo unico D.P.R. 28 dicembre 2000, n. 445, del D.Lgs. 7 marzo 2005, n. 82 e norme collegate, il quale sostituisce il testo cartaceo e la firma autografa.

Numero interno di proposta: 2024AD011393

IL DIRIGENTE

VISTO il R.D. 11 dicembre 1933 n. 1775 "Testo unico delle disposizioni sulle acque e impianti elettrici";

VISTA la L. 7 agosto 1990 n. 241 e ss. mm.ii.;

VISTO il D.Lgs 31 marzo 1998 n. 112 "Conferimento di funzioni e compiti amministrativi dello Stato alle regioni ed agli enti locali", in attuazione del capo I della legge 15 marzo 1997, n. 59;

VISTA la Deliberazione del Consiglio della Regione Toscana 25 gennaio 2005 n. 6 "Approvazione del piano di tutela delle acque";

VISTO il D.Lgs. 3 aprile 2006 n. 152 "Norme in materia ambientale";

VISTA la L.R. 3 marzo 2015 n. 22 "Riordino delle funzioni provinciali e attuazione della legge 7 aprile 2014 n. 56";

VISTA la L.R. 28 dicembre 2015 n. 80 "Norme in materia di difesa del suolo, tutela delle risorse idriche e tutela della costa e degli abitati costieri";

VISTI i regolamenti della Regione Toscana:

- 21 aprile 2015, n. 51/R "Regolamento di attuazione dell'articolo 11, comma 1, lettere e) ed f) della legge regionale 28 dicembre 2015 n. 80. Disciplina degli obblighi di misurazione delle portate e dei volumi dei prelievi e delle restituzioni di acqua pubblica e delle modalità di trasmissione dei risultati delle misurazioni";

- 16 agosto 2016, n. 61/R "Regolamento di attuazione dell'articolo 11, commi 1 e 2, della legge regionale 28 dicembre 2015 n. 80 (Norme in materia di difesa del suolo, tutela delle risorse idriche e tutela della costa e degli abitati costieri) recante disposizioni per l'utilizzo razionale della risorsa idrica e per la disciplina dei procedimenti di rilascio dei titoli concessori e autorizzatori per l'uso di acqua. Modifiche al D.P.G.R. 51/R/2015";

VISTA la delibera della Giunta regionale 21/01/2019 n. 58, pubblicata nel Burt il 30/01/2019, recante "Indirizzi di prima applicazione per la valutazione ambientale ex ante delle derivazioni idriche e l'individuazione del deflusso ecologico in relazione agli obiettivi di qualità ambientale definiti dai Piani di gestione delle Acque delle autorità di Distretto Idrografico ricadenti nel territorio della Regione Toscana";

VISTA la delibera della Giunta Regionale del 1 ottobre 2018 n. 1068 "Delibera di determinazione dei canoni sulle utilizzazioni delle acque per l'annualità 2018" e successive delibere di aggiornamento dei canoni sulla base del tasso di inflazione programmata (TIP);

CONSIDERATO che con domanda in data 28/03/2024 al numero protocollo 195603, l'impresa Il Greppo Società Agricola a Responsabilità Limitata, con sede in Comune di Montepulciano (SI), C.F./P.IVA 01204310526, ha fatto richiesta di concessione da acque sotterranee tramite un pozzo, ubicato nel Comune di Montepulciano, Località Greppo Vecchio, nel terreno individuato al N.C.T nel foglio n. 11, particella n. 34, ad uso agricolo;

VISTI gli esiti dell'istruttoria svolta dall'Ufficio e le caratteristiche della derivazione che possono essere così sintetizzate:

- la quantità di acqua da derivare, sulla quale è calcolato il canone di concessione, è fissata in misura della portata media di 0,0095 l/s, per un fabbisogno di 300 metri cubi annui, destinati ad uso agricolo;

CONSIDERATO CHE la società richiedente ha versato in data 09/05/2024 la somma di € 84,26 (*euro ottantaquattro virgola ventisei centesimi*) tramite bonifico su C/C bancario IBAN IT41 X 07601 02800 001031581018 intestato a Regione Toscana, a titolo di cauzione a garanzia del pagamento del canone di concessione di derivazione d'acqua pubblica ai sensi dell'art. 60 della D.P.G.R. 61/R/2016 e della D.G.R.T. n. 1068/2018 e degli obblighi assunti con il disciplinare di

concessione, somma che sarà restituita alla scadenza della concessione senza rinnovo;

DATO ATTO CHE il richiedente ha sottoscritto il Disciplinare conservato agli atti e allegato al presente decreto per farne parte integrante e sostanziale (allegato A), contenente gli obblighi e le condizioni cui è vincolata la concessione di acque pubbliche di cui all'oggetto;

DATO ATTO CHE il Disciplinare in questione è conforme allo schema tipo approvato con Delibera G.R.T. n. 194 del 16/03/2016;

RITENUTA l'istanza presentata meritevole di approvazione;

DATO ATTO che il responsabile del procedimento amministrativo, ai sensi della Legge 241/1990 e s.m.i., è il titolare di incarico di Elevata Qualificazione in "Procedure tecnico autorizzative in materia di acque - Valdarno Superiore";

DATO ATTO CHE l'imposta di bollo relativa al presente atto è stata regolarmente assolta;

Tutto ciò premesso e considerato

DECRETA

1. di rilasciare, entro i limiti di disponibilità dell'acqua e fatti salvi i diritti di terzi, alla impresa Il Greppo Società Agricola a Responsabilità Limitata, con sede in Comune di Montepulciano (SI), C.F./P.IVA 01204310526, la concessione di acque sotterranee tramite un pozzo ubicato al foglio n. 11, particella n. 34 in Comune di Montepulciano (SI), Località Greppo Vecchio, per uso agricolo, per una portata media di 0,0095 l/s di acqua sulla base della quale sarà calcolato il canone di concessione;
2. di stabilire la durata della concessione in anni 15 con decorrenza dalla data del presente atto;
3. di approvare il Disciplinare conservato agli atti dell'ufficio scrivente e allegato al presente decreto per farne parte integrante e sostanziale (allegato A), contenente gli obblighi e le condizioni cui è vincolata la concessione di acque pubbliche di cui all'oggetto;
4. di dichiarare che gli obblighi derivanti dalla presente concessione sono regolati come stabilito nel Disciplinare di Concessione richiamato e approvato al precedente punto 3;
5. di dichiarare che ai sensi della D.G.R. n. 1068/2018 e successive delibere di aggiornamento dei canoni sulla base del tasso di inflazione programmata (TIP), il canone annuo è stabilito nella misura di € 84,26 (*euro ottantaquattro virgola ventisei centesimi*);
6. di dichiarare che la Regione Toscana resta sollevata da ogni onere e responsabilità in dipendenza dell'attingimento, inclusi gli eventuali danni verso terzi e qualsiasi altro danno si possa verificare, durante l'esercizio della derivazione, alle persone ed alla proprietà pubblica e privata, che saranno in ogni caso posti a carico del Concessionario;
7. di trasmettere il presente provvedimento al Concessionario e al Comune di Montepulciano.

Avverso il presente provvedimento è ammesso ricorso nei confronti dell'autorità giudiziaria competente nei termini di legge.

IL DIRIGENTE

Allegati n. 1

A

Disciplinare di concessione

ba00e330319dcb070bca51709d70e21e37d62d806fe43c0d2c44994b69812520



REGIONE TOSCANA

DIREZIONE DIFESA DEL SUOLO E PROTEZIONE CIVILE

SETTORE GENIO CIVILE VALDARNO INFERIORE

Responsabile di settore Francesco PISTONE

Incarico: DECR. DIRIG. CENTRO DIREZIONALE n. 8656 del 21-05-2021

Decreto non soggetto a controllo ai sensi della D.G.R. n. 553/2016

Numero adozione: 10237 - Data adozione: 13/05/2024

Oggetto: Pratica SIDIT 390/2024, Procedimento 576/2024. "GCVI - Acque". Concessione di derivazione acque pubbliche sotterranee nel Comune di Castagneto Carducci (LI).

Il presente atto è pubblicato integralmente sul BURT ai sensi degli articoli 4, 5 e 5 bis della l.r. 23/2007 e sulla banca dati degli atti amministrativi della Giunta regionale ai sensi dell'art.18 della l.r. 23/2007. E' escluso dalla pubblicazione l'allegato A nel rispetto dei limiti alla trasparenza posti dalla normativa statale.

Data certificazione e pubblicazione in banca dati ai sensi L.R. 23/2007 e ss.mm.: 15/05/2024

Documento informatico firmato digitalmente ai sensi del testo unico D.P.R. 28 dicembre 2000,n. 445, del D.Lgs. 7 marzo 2005, n. 82 e norme collegate, il quale sostituisce il testo cartaceo e la firma autografa.

Numero interno di proposta: 2024AD011397

IL DIRIGENTE

VISTI:

- il R.D. 11/12/1933, n. 1775 “Testo unico delle disposizioni sulle acque e impianti elettrici”;
- il D.Lgs. 12/07/1993 n. 275, riordino in materia di concessione di acque pubbliche;
- il D.P.R. n.238 del 18/02/1999;
- il D.L.vo n.112 del 31/03/1998;
- il D.Lgs. del 03/04/2006 n.152, artt. 95 e 96;
- la L.R.T. 22/2015 Riordino delle funzioni provinciali e attuazione della legge 7 aprile 2014, n. 56;
- la L.R. n. 80 del 28/12/2015, “Norme in materia di difesa del suolo, tutela delle risorse idriche e tutela della costa e degli abitati costieri”;
- i regolamenti emanati dalla Regione Toscana di cui al D.P.G.R. 16/08/2016 n. 61/R/2016 e al D.P.G.R. 21/04/2015 n. 51/R/2015 come modificati dalla D.G.R. n. 830 del 31/07/2017;
- il Piano di Bacino del Fiume Arno, stralcio “Bilancio Idrico” approvato con DPCM 20/02/2015 pubblicato sulla G.U. n. 155 del 07/07/2015, in particolare art. 7 comma 3;
- la L.R. 19 marzo 2015, n. 30 “Norme per la conservazione e la valorizzazione del patrimonio naturalistico-ambientale regionale. Modifiche alla L. 24/1994, alla L.R. 65/1997, alla L.R. 24/2000 ed alla L.R. 10/2010”;
- il Piano di Gestione del distretto idrografico dell'Appennino Settentrionale approvato con DPCM 27/10/2016;
- il Decreto Direttoriale n. 29/STA del 13/02/2017 del Ministero dell’Ambiente e della Tutela del Territorio e del Mare;
- la Direttiva Derivazioni della Autorità di Bacino Distrettuale dell’Appennino Settentrionale approvata in Conferenza Istituzionale permanente con Delibera n. 3 del 14/12/2017, pubblicata su G.U. n. 43 del 21/2/2018 – Allegato B, primo aggiornamento dicembre 2018;
- la D.G.R. n. 58 del 21/01/2019 “Indirizzi di prima applicazione per la valutazione ambientale ex ante delle derivazioni idriche e l’individuazione del deflusso ecologico in relazione agli obiettivi di qualità ambientale definiti dai Piani di Gestione delle Acque delle Autorità di Distretto Idrografico ricadenti nel territorio della Regione Toscana”;
- il secondo aggiornamento del Piano di Gestione delle Acque dell’Autorità di Bacino Distrettuale dell’Appennino Settentrionale approvato con D.P.C.M. 07/06/2023 e pubblicato nella Gazzetta Ufficiale n. 214 del 13/09/2023;
- l’istanza acquisita al protocollo con n. 0124705 del 09/03/2023, presentata dal Richiedente (i cui dati identificativi sono riportati nel Disciplinare, Allegato A, al presente atto quale parte integrante e sostanziale dello stesso), per il rilascio della concessione di derivazione di acque pubbliche sotterranee mediante n. 1 pozzo esistente, ubicato su terreno individuato al N.C.T. del Comune di Castagneto Carducci (LI) al foglio di mappa n. 44 part. n. 790, in località Diambra, allo scopo di estrarre acque da utilizzare ad uso agricolo per un quantitativo totale di 2.400 m³/anno, di cui alla Pratica SIDIT 390/2024, Procedimento 576/2024;

PRESO ATTO:

- della conclusione con esito favorevole al rilascio della concessione dell’iter istruttorio, come risulta dalla relazione d’istruttoria agli atti dell’Ufficio;

- che il prelievo in oggetto risulta ammissibile ai sensi della Direttiva Derivazioni della Autorità di Bacino Distrettuale dell'Appennino Settentrionale approvata in Conferenza Istituzionale permanente con Delibera n. 3 del 14/12/2017 – Allegato B, aggiornamento dicembre 2018, come da valutazioni contenute nella relazione istruttoria agli atti;
- che il prelievo risulta ubicato all'esterno di SIC o di siti della Rete Natura 2000 e non sussistendo possibili incidenze negative sugli stessi siti, come da valutazioni contenute nella relazione istruttoria, l'istanza è esclusa dalle procedure di valutazione di incidenza (art. 88 comma 2 della L.R. 30/2015);

CONSIDERATO CHE il concessionario:

- ha assolto all'obbligo del pagamento del bollo per l'istanza di concessione, pari ad € 16,00 con pagamento Pago PA del 09/03/2023;
- ha versato gli oneri di istruttoria pari ad € 200,00 con bonifico sul c/c della Regione Toscana IBAN: IT89O0760102800001031575820 eseguito in data 20/02/2023;
- ha corrisposto il canone per l'anno 2024 per l'uso dell'acqua, calcolato a decorrere dal 15 Maggio 2024, secondo quanto previsto dal DPGR 46/R del 11/08/2017 e dalle successive delibere di Giunta Regionale di aggiornamento dei canoni annuali, per un importo totale pari ad euro sessanta/59 (€ 60,59) con versamento effettuato con bonifico sul c/c della Regione Toscana IBAN: IT41X0760102800001031581018, in data 03/05/2024; per gli anni successivi il canone verrà chiesto con le modalità previste dalla Regione Toscana;
- ha corrisposto la cauzione, prevista ai sensi dell'art. 60 del D.P.G.R. n. 61/R/2016 del 16/08/2016 e s.m.i., pari ad euro ottantasette/60 (€ 87,60) con versamento effettuato con bonifico, sul c/c della Regione Toscana IBAN: IT41X0760102800001031581018 in data 03/05/2024;
- ha assolto all'obbligo del pagamento del bollo pari ad € 16,00 per convalidare il disciplinare allegato al presente decreto, con marca da bollo Identificativo:01221101291929 del 07/05/2024;
- ha assolto all'obbligo del pagamento del bollo pari ad € 16,00 per il rilascio del presente provvedimento, con marca da bollo Identificativo:01221101291930 del 07/05/2024;

VISTO il Disciplinare, conforme allo schema tipo di disciplinare approvato con D.G.R.T. n.194 del 16/03/2016, sottoscritto digitalmente in data 08/05/2024 dal Richiedente (i cui dati identificativi sono riportati nel Disciplinare, Allegato A, al presente atto quale parte integrante e sostanziale dello stesso), contenente gli obblighi e le condizioni cui è vincolato il rapporto di concessione di derivazione di acqua pubblica, "Allegato A" al presente decreto che ne costituisce parte integrante e sostanziale;

VALUTATO di fissare la durata della concessione in anni quindici (15) dalla data del presente decreto in base alle norme dettate dal Regolamento della Regione Toscana n.61/R/2016 e s.m.i.;

ACCERTATA la regolarità tecnica attestante la correttezza dell'azione amministrativa del presente atto che con la sottoscrizione del disciplinare del 08/05/2024 viene accettata;

DATO ATTO CHE il Responsabile del Procedimento è titolare di incarico di Elevata Qualificazione per le "Procedure Tecnico Autorizzative in materia di acque" del Settore Genio Civile Valdarno Inferiore;

Tutto ciò premesso e considerato

DECRETA

1. di rilasciare al Richiedente (i cui dati identificativi sono riportati nel Disciplinare, Allegato A, al presente atto quale parte integrante e sostanziale dello stesso), la concessione di derivazione di acque pubbliche sotterranee da n. 1 pozzo esistente, ubicato su terreno individuato al

N.C.T. del Comune di Castagneto Carducci (LI) al foglio di mappa n. 44 part. n. 790, in località Diambra, allo scopo di estrarre acque, da utilizzare ad uso agricolo per un quantitativo totale di 2.400 m³/anno, di cui alla Pratica SIDIT 390/2024, Procedimento 576/2024, alle condizioni e prescrizioni contenute nel Disciplinare di seguito richiamato;

2. di approvare il Disciplinare sottoscritto digitalmente in data 08/05/2024 dal Richiedente (i cui dati identificativi sono riportati nel Disciplinare, Allegato A, al presente atto quale parte integrante e sostanziale dello stesso), contenente gli obblighi e le condizioni cui è vincolato il rapporto di concessione di derivazione di acqua pubblica, "Allegato A" al presente decreto che ne costituisce parte integrante e sostanziale;
3. di stabilire la durata della concessione in anni quindici (15) a decorrere dalla data del presente atto;
4. di dare atto che per ogni effetto di legge il richiedente elegge il proprio domicilio presso la sede legale;
5. di dare atto che la Regione Toscana resta sollevata da ogni onere e responsabilità in dipendenza dell'attingimento, inclusi gli eventuali danni verso terzi e qualsiasi altro danno si possa verificare, durante l'esercizio della derivazione, alle persone ed alla proprietà pubblica e privata, che saranno in ogni caso posti a carico del Concessionario;
6. di non procedere alla registrazione fiscale del presente provvedimento, considerato che l'ammontare dell'imposta proporzionale dovuta per l'intera durata della concessione risulta inferiore alla misura fissa di euro 200,00, ai sensi dell'art. 2, parte II della Tariffa del DPR 131/1986. Resta ferma comunque la possibilità da parte dei concessionari, in caso d'uso, ai sensi del suddetto articolo, di provvedere alla sua registrazione;
7. di trasmettere copia del presente decreto al Richiedente.

Avverso il presente provvedimento è ammesso ricorso nei confronti dell'autorità giudiziaria competente nei termini di legge.

IL DIRIGENTE

Allegati n. 1

A

DISCIPLINARE

09630cc7f6636b04d87b4089eb607483ecafba7005228b4454ecb00af4587fd9



REGIONE TOSCANA

DIREZIONE DIFESA DEL SUOLO E PROTEZIONE CIVILE

SETTORE GENIO CIVILE VALDARNO SUPERIORE

Responsabile di settore Leandro RADICCHI

Incarico: Ordine di Servizio artt. 4bis, 7 e 9 L.R. 1/2009 n. 124 del 19-04-2024

Decreto non soggetto a controllo ai sensi della D.G.R. n. 553/2016

Numero adozione: 10238 - Data adozione: 15/05/2024

Oggetto: RD nr. 523/1904 - LR nr. 80/2015. Concessione porzione di area demaniale del corso d'acqua denominato Reglia dei Mulini (AV35218), in loc. ponte della Fratticciola del Comune di Cortona per l'esecuzione di un attraversamento subalveo con condotta gas metano. Pratica SiDIT 1561/2024

Il presente atto è pubblicato integralmente sul BURT ai sensi degli articoli 4, 5 e 5 bis della l.r. 23/2007 e sulla banca dati degli atti amministrativi della Giunta regionale ai sensi dell'art.18 della l.r. 23/2007.

Data certificazione e pubblicazione in banca dati ai sensi L.R. 23/2007 e ss.mm.: 15/05/2024

Documento informatico firmato digitalmente ai sensi del testo unico D.P.R. 28 dicembre 2000, n. 445, del D.Lgs. 7 marzo 2005, n. 82 e norme collegate, il quale sostituisce il testo cartaceo e la firma autografa.

Numero interno di proposta: 2024AD011531

IL DIRIGENTE

VISTO l'art. 93 del R.D. 523/1904 "Testo unico delle disposizioni di legge intorno alle opere idrauliche delle diverse categorie" e s.m.i.;

VISTA la L. 37/94 "Norme per la tutela ambientale delle aree demaniali dei fiumi, torrenti, laghi e altre acque pubbliche";

VISTA la L.R. 79/2012 "Nuova disciplina in materia di consorzi di bonifica. Modifiche alla l.r. 69/2008 e alla l.r. 91/1998. Abrogazione della l.r. 34/1994";

VISTA la D.C.R.T. n. 25 del 23/04/2024: "Modifiche al reticolo idrografico e di gestione di cui alla legge regionale 27 dicembre 2012, n.79 approvato con deliberazione del Consiglio regionale 11 luglio 2023, n.55";

VISTA la L.R. 80/2015 "Norme in materia di difesa del suolo, tutela delle risorse idriche e tutela della costa e degli abitati costieri", ed in particolare l'art. 2 lett. i);

VISTA la L.R. 41/2018 "Disposizioni in materia di rischio di alluvioni e di tutela dei corsi d'acqua in attuazione del decreto legislativo 23 febbraio 2010, n. 49 (Attuazione della direttiva 2007/60/CE relativa alla valutazione e alla gestione dei rischi di alluvioni). Modifiche alla l.r. 80/2015 e alla l.r. 65/2014";

RICHIAMATO il DPGR 60/R del 12/08/2016 "Regolamento in attuazione dell'articolo 5 della legge regionale 28 dicembre 2015 n. 80 "Norme in materia di difesa del suolo, tutela delle risorse idrica e tutela della costa e degli abitati costieri" recante disciplina del rilascio delle concessioni per l'utilizzo del demanio idrico e criteri per la determinazione dei canoni, come modificato dal DPGR 45/R dell'8/8/2017;

VISTA la Delibera della Giunta Regionale n. 1555 del 27/12/2022 "Aggiornamento dei canoni per l'uso del demanio idrico ai sensi della l.r. n. 80/2015 e del d.p.g.r. n. 60/R/2016";

RICHIAMATO il D.P.G.R. 42/R del 25/07/2018 "Regolamento per lo svolgimento delle attività di polizia idraulica, polizia delle acque, e servizio di piena, in attuazione dell'articolo 5 della legge regionale 28 dicembre 2015, n. 80 (Norme in materia di difesa del suolo, tutela delle risorse idrica e tutela della costa e degli abitati costieri)."

VISTA l'istanza di concessione del demanio idrico di cui alla pratica SiDIT n. 1561/2024, acquisita agli atti di questo Settore con prot. n. 0217894 del 11-04-2024 presentata da Centria S.r.l., c.f. 02166820510, con sede legale in Comune di Arezzo, Via Igino Cocchi, n. 14 e l'allegata documentazione progettuale costituita dai seguenti elaborati in formato digitale:

- Relazione tecnica;
- Planimetria generale dell'intervento;
- Planimetria catastale intervento;
- Planimetria di dettaglio intervento;
- Attraversamento interrato Reglia dei Mulini (AV35218);

PRESO ATTO che il progetto prevede:

- lavori nelle pertinenze del corso d'acqua denominato Reglia dei Mulini (AV35218), loc. ponte della Fratticciola in Comune di Cortona, per l'esecuzione di un attraversamento subalveo con condotta gas metano, così come descritto e rappresentato negli elaborati di progetto;

DATO ATTO che il Responsabile del procedimento è l'incaricato di elevata qualificazione delle procedure tecnico autorizzative per la difesa del suolo nominato con Ordine di Servizio n. 19 del 14/11/2022;

CONSIDERATO che le opere e attività sopra descritte comportano l'utilizzo di porzione di area del demanio idrico del suddetto corso d'acqua;

DATO ATTO che le suddette opere rientrano in una delle fattispecie di cui all'art. 13 comma 1 del Regolamento 60/R/2016 e s.m.i e pertanto si può procedere ad assegnazione diretta dell'area demaniale senza procedura in concorrenza;

RICORDATO che ai sensi dell'art. 24 comma 6 del Regolamento 60/R, la concessione può essere rilasciata senza il disciplinare;

DATO ATTO che il presente decreto contiene gli elementi essenziali e le clausole che regolano il rapporto giuridico tra questa Amministrazione e il concessionario;

DATO ATTO che la documentazione progettuale che descrive l'esecuzione dei lavori e le caratteristiche più significative delle opere con evidenziate le aree demaniali impegnate e la finalità dell'occupazione, è quella agli atti del procedimento n. 2542/2024;

ACCERTATO che:

- il progetto presenta i requisiti per esser autorizzato con le prescrizioni di seguito riportate in quanto:
 - non altera il buon regime delle acque;
 - non interferisce con esigenze di regimazione idraulica, accessibilità e manutenzione del corso d'acqua ed è compatibile con la presenza di opere idrauliche;
 - non interferisce con la stabilità del fondo e delle sponde del corso d'acqua;
 - non vi è aggravio del rischio in altre aree derivante dalla realizzazione dell'intervento;
 - non vi è aggravio del rischio per le persone;
- la realizzazione dei lavori non è in contrasto con la disciplina dal Capo VII del R.D 523/1904 e con la normativa regionale di riferimento;

DATO ATTO che, nella realizzazione e gestione delle opere dovranno essere osservate le prescrizioni tecniche e generali, che vengono di seguito specificate:

PRESCRIZIONI TECNICHE

- durante l'esecuzione dei lavori non dovrà essere mai impedito o ostacolato il regolare deflusso delle acque né essere mai ridotta l'officiosità idraulica del corso d'acqua interessato dai lavori;
- durante l'esecuzione dei lavori dovranno essere messi in atto tutti gli accorgimenti e le precauzioni necessarie affinché l'interferenza con la dinamica fluviale non determini aggravio di rischio idraulico ed in generale pericolo per l'incolumità delle persone e danni ai beni pubblici e privati;
- tutte le opere provvisorie occorrenti per l'esecuzione dei lavori dovranno ingombrare il meno possibile l'alveo del corso d'acqua e dovranno essere comunque rimosse prima del sopraggiungere delle piene;
- tutti i lavori dovranno essere eseguiti a perfetta regola d'arte secondo le normative, le specifiche e le linee guida esistenti per i materiali da costruzione e le modalità realizzative;
- le opere finite dovranno risultare conformi ai disegni esaminati da questo Ufficio;
- al termine dei lavori eventuali materiali di risulta dovranno essere allontanati dal cantiere e ripristinato lo stato dei luoghi;
- dovrà essere sempre garantito l'accesso all'alveo al personale di questo Ufficio e del Consorzio di Bonifica o altri da tali Enti individuati, addetto alla vigilanza e alla manutenzione del corso d'acqua;
- i lavori che in qualsiasi modo interesseranno l'alveo del corso d'acqua dovranno essere eseguiti in condizioni meteorologiche favorevoli;
- i lavori dovranno essere svolti in conformità alle disposizioni per la salvaguardia dell'ittiofauna e dovranno essere adottati tutti gli accorgimenti necessari al fine di evitare intorbidamenti che possano arrecare danno alla fauna ittica;
- al termine dei lavori dovrà essere ripristinato lo stato dei luoghi interessato dal cantiere e da occupazioni temporanee, comprensivo di tutte quelle aree interessate dal passaggio dei mezzi sia lungo le rive degli alvei che sulle viabilità di accesso;
- non è consentito il transito dei mezzi pesanti su argini imbibiti;

PRESCRIZIONI GENERALI:

- l'autorizzazione di cui al presente atto riguarda esclusivamente l'esecuzione delle opere indicate in premessa, per cui ogni variazione od ogni ulteriore opera o attività non indicata negli elaborati progettuali inoltrati, od altro comunque non previsto, dovrà essere sottoposto ad ulteriore esame di questo Settore per la nuova eventuale autorizzazione prima della loro esecuzione;
- i lavori dovranno iniziare entro dodici mesi dalla data di rilascio del presente atto pena la perdita di validità dello stesso. Nel caso in cui le opere non fossero ancora iniziate entro tale scadenza, l'autorizzazione deve essere considerata automaticamente decaduta senza ulteriore comunicazione da parte dello scrivente Ufficio;
- l'autorizzazione di cui al presente atto ha validità di anni tre dalla data del presente atto a pena di decadenza senza ulteriori comunicazioni da parte dello scrivente Ufficio salvo richiesta di rinnovo da presentarsi almeno 30 giorni prima della scadenza;
- le opere saranno eseguite a totale cura e spese del richiedente;
- il richiedente dovrà comunicare allo scrivente Settore la data di inizio e fine lavori con un anticipo di almeno 5 giorni ciò al fine di consentire eventuali accertamenti tesi a verificare la rispondenza tra quanto previsto e quanto

realizzato e trasmettere, entro sessanta giorni dal termine dei lavori, copia della dichiarazione di rispondenza delle opere stesse a quanto oggetto di autorizzazione e dell'avvenuto recepimento delle prescrizioni contenute nel presente atto;

- il Richiedente, ai fini dell'esecuzione delle opere, è tenuto a munirsi di tutti i titoli abilitativi, autorizzativi e degli atti di assenso, comunque denominati, previsti dalle leggi vigenti;
- con il presente Decreto s'intendono autorizzati, per tutta la durata della concessione, tutti gli interventi manutentivi ordinari che si rendessero necessari al corretto esercizio del bene concesso, nel rispetto comunque delle normative vigenti al momento;
- il concessionario dovrà comunicare preventivamente a questa Amministrazione la data d'inizio dei predetti lavori manutentivi e dovrà altresì presentare, a corredo di tale comunicazione, documentazione tecnica esplicativa;

STABILITO che ai sensi dell'art. 22 del DPGR 60/R del 12/08/2016, il Concessionario si obbliga:

- ad assumere la custodia dell'area demaniale in concessione, oltreché delle opere realizzate, mantenendole in buono stato, preservandole dal pericolo di distruzione o danneggiamento, salvaguardandole da intrusioni e manomissioni da parte di soggetti non autorizzati;
- a porre in essere tutte le misure necessarie a garantire la stabilità nel tempo dei manufatti, anche in dipendenza del mutevole regime del corso d'acqua, previo ottenimento dell'autorizzazione dell'Amministrazione Concedente, dichiarando fin d'ora di non aver nulla a pretendere per qualsiasi danno eventualmente occorso alle opere oggetto di concessione ed agli utilizzatori, per effetto delle piene e dei fenomeni di dinamica fluviale;
- a consentire l'accesso al personale di vigilanza incaricato dalla Concedente, che potrà in ogni momento effettuare verifiche per accertare lo stato di manutenzione dell'area e impartire l'ordine di effettuare gli interventi eventualmente necessari, ad insindacabile giudizio della Concedente, per garantire il buon regime delle acque;
- a sollevare fin d'ora la Concedente da ogni onere e responsabilità per qualsiasi danno derivante alle persone ed alla proprietà pubblica e privata a seguito di inadeguata manutenzione o di inadeguata custodia del bene demaniale in concessione, assumendosi gli oneri del risarcimento
- a rispettare le leggi ed i regolamenti ed ordinamenti di polizia urbana e di pubblica sicurezza, nonché la normativa in materia di polizia delle acque contenuta nel R.D. 523/1904 e nel R.D. 1775/1933, tenendo fin d'ora indenne la Concedente da ogni conseguenza determinata dalla inosservanza di essi;
- a non mutare la destinazione del bene in concessione, né apportarvi aggiunte, innovazioni o altro senza la preventiva autorizzazione della Concedente, prendendo atto che tutte le opere addizionali e di miglioria autorizzate resteranno acquisite al demanio senza che il Concessionario possa avere diritto a rimborsi o indennizzi e che qualora il Concessionario esegua le predette opere senza autorizzazione sarà tenuto alla rimessa in pristino, a propria cura e spese, salvo che la Concedente non ritenga di mantenerle senza alcun onere a proprio carico; sarà tenuto inoltre al risarcimento degli eventuali danni;
- a non cedere né sub concedere, anche parzialmente, il bene oggetto di concessione;
- a tenere indenne la Concedente dalle spese necessarie per le opere di sistemazione delle aree pubbliche specificamente coinvolte dagli interventi di installazione e manutenzione e di ripristinare a regola d'arte le aree medesime nei tempi stabiliti;
- a consentire, in ogni momento l'accesso e/o il transito, per le opportune operazioni di vigilanza, al personale del Genio Civile ed ai mezzi addetti al servizio di piena e di polizia idraulica;
- a ripristinare, a proprie spese i luoghi alla scadenza della concessione per decorrenza del termine di durata sotto indicato e in caso di revoca o rinuncia, fatta salva la facoltà della Concedente di acquisire le opere al demanio, senza oneri per l'Amministrazione;

Il Concessionario inoltre:

- rimane il solo ed unico responsabile agli effetti del risarcimento di tutti i danni che fossero arrecati alla proprietà privata, a cose o persone per effetto di quanto autorizzato e comunque tenendo indenne la Regione Toscana da qualsiasi responsabilità, anche giudiziale, per eventuali danni, reclami o molestie che potessero derivare dai lavori in oggetto;
- è obbligato, ai sensi dell'art. 2 del R.D. n.523/1904 ad eseguire a proprie spese e non appena ricevutane intimazione, tutte quelle varianti e modifiche, compresa anche l'eventuale demolizione delle opere stesse e la messa in pristino dello stato dei luoghi, che, a giudizio insindacabile dell'Autorità idraulica, si rendessero necessarie per garantire il buon regime idraulico o in seguito all'accertamento di effetti dannosi delle opere stesse o per le variate condizioni del corso d'acqua o per ogni altro pubblico interesse che potesse sopravvenire

- dovrà provvedere inoltre a ripristinare tempestivamente qualsiasi danno o guasto causato alle opere idrauliche ed al corso d'acqua in generale per effetto della presente autorizzazione, in conformità alle prescrizioni che saranno impartite dalla competente autorità idraulica;
- è tenuto alla osservanza delle disposizioni del R.D. 25/07/1904 n. 523 sulle opere idrauliche, nonché delle prescrizioni legislative e regolamentari vigenti, quali quelle concernenti la tutela delle acque pubbliche, dell'agricoltura, della fauna ittica, dell'industria, dell'igiene e della pubblica incolumità;

DATO ATTO che l'inadempimento da parte del Concessionario degli obblighi previsti dal presente Decreto di concessione, costituisce causa di decadenza, che si verifica anche nei casi di.

- a) violazione delle disposizioni e prescrizioni contenute in disposizioni legislative, regolamentari;
- b) violazione del divieto di cessione della concessione e di sub-concessione anche parziale dell'immobile;
- c) esecuzione dei lavori in difformità del progetto autorizzato. Prima di dichiarare la decadenza con apposito decreto, la Concedente comunicherà un termine non inferiore a 30 giorni entro il quale il Concessionario potrà presentare le proprie deduzioni;

RICORDATO che:

- al Concessionario dichiarato decaduto non spetterà alcun rimborso per le opere realizzate e per le spese sostenute;
- fatte salve le eventuali sanzioni di cui all'art. 9 della L.R. 80/2015, il Concessionario decaduto è soggetto all'obbligo di rilascio dell'immobile e al ripristino dei luoghi;
- nel caso di mancato rilascio è eseguito lo sfratto in via amministrativa;
- per quanto non espressamente previsto dal presente Decreto di Concessione si applicano le vigenti disposizioni, di legge e di regolamento, statali e regionali, ed in particolare il codice civile, la normativa concernente il buon regime delle acque, nonché l'igiene e la sicurezza pubblica, l'edilizia e l'urbanistica vigenti nel territorio dove i beni sono ubicati;

DATO ATTO che il Concedente potrà disporre, mediante atto amministrativo, la revoca della presente concessione in qualunque momento, con effetto immediato, qualora intervengano ragioni di regimazione idraulica del corso d'acqua interessato o che l'opera stessa sia in seguito giudicata incompatibile per il buon regime idraulico del corso d'acqua interessato o ragioni di pubblica utilità o per qualsiasi ragione di pubblico interesse;

RILEVATO che l'inosservanza delle condizioni e prescrizioni cui è vincolato il presente provvedimento, fatte salve le sanzioni penali per l'inosservanza delle norme contenute nel Capo VII del R.D. 523/1904, comporta il pagamento di una sanzione, nel rispetto dei limiti minimo e massimo previsto dall'articolo 9 della l.r.80/2015;

RITENUTO, sulla base dell'esperita istruttoria, di stabilire in anni 19 la durata della concessione e potrà essere rinnovata nei soli casi previsti dal Regolamento e con le modalità nel medesimo stabilite, esclusivamente a seguito di istanza da presentare almeno 30 giorni prima della scadenza del termine della concessione;

DATO ATTO che nel periodo di validità della concessione, il canone dovrà essere corrisposto anche se il Concessionario non possa o non voglia fare uso in tutto o in parte della concessione e che, in caso di rinuncia, il pagamento del canone è dovuto fino alla data di presentazione della relativa richiesta;

RICHIAMATO l'articolo 1 della L.R. 30/12/1971 n. 2, così come modificato dall'art.1 della L.R. 74/2018, che istituisce l'imposta regionale sulle concessioni statali per l'occupazione e l'uso dei beni del demanio e del patrimonio indisponibile dello Stato, situati nell'ambito territoriale della Regione commisurandola al 50% del canone di concessione;

DATO ATTO che ai sensi dell'art. 28 comma 6 del Regolamento regionale 12 agosto 2016, n. 60/R per le concessioni di durata superiore ad un anno il canone sarà aggiornato annualmente sulla base del tasso di inflazione programmato;

RITENUTO di commisurare a una annualità del canone il deposito cauzionale di cui all'art. 31 del Regolamento, versato dal concessionario a garanzia del regolare pagamento del canone e/o a titolo di rimborso delle spese eventualmente sostenute da questa Amministrazione e da reintegrare fino alla suddetta misura nel caso di prelievi parziali di somme, nel corso della concessione;

DATO ATTO che il presente atto è sostanzialmente conforme allo schema approvato con Decreto del Direttore n. 463 del 12/02/2016;

DATO ATTO che l'imposta di bollo sul presente atto assolta in modo virtuale in data 06/05/2024 con autorizzazione Agenzia delle Entrate direzione provinciale di Arezzo n. 4612/14 del 10/02/2014 .

DATO ATTO infine che il richiedente ha provveduto al versamento a favore della Regione Toscana dei seguenti importi:

- € 268,80 a titolo di deposito cauzionale definitivo infruttifero mediante versamento sul conto Banco Posta,

codice IBAN IT41 X076 0102 8000 0103 1581 018;

- € 179,20 a titolo di primo canone concessorio, corrispondente a otto/dodicesimi del canone annuale di € 268,80 riferito al 2024 mediante versamento sul conto Banco Posta, codice IBAN IT41 X076 0102 8000 0103 1581 018;
- € 89,60 a titolo di imposta regionale sul canone di concessione sul conto Banco Posta codice IBAN IT70 J 0760102800 000011899580.

Tutto ciò premesso e considerato,

DECRETA

1. di autorizzare l'esecuzione delle opere ai sensi e per gli effetti dell'art. 2, comma 1, lettera i) e lettera n) della L.R. 80/2015 e dell' art. 93 del R.D. 523/1904 così come sopra descritto e rappresentato negli elaborati sopra elencati;
2. di stabilire che l'autorizzazione all'esecuzione dei lavori ha validità di anni 3 dalla data del presente atto, fatta salva la possibilità di motivata richiesta di rinnovo da parte del richiedente;
3. di accordare alla Società Centria S.r.l. c.f. 02166820510, con sede legale in Comune di Arezzo, Via Iginio Cocchi, n. 14 la Concessione per l'occupazione di:
 - porzione di area demaniale del corso d'acqua denominato Reglia dei Mulini (AV35218), loc. ponte della Fratticiola in Comune di Cortona, con l'opera di attraversamento subalveo con condotta gas metano;
4. di stabilire che la concessione ha durata di anni 19 dalla data del presente atto e che il canone di concessione è pari a € 268,80, secondo quanto riportato al p.to 11 dell'Allegato A della D.G.R. 1555/2022, soggetto ad aggiornamento e modifica in ragione delle disposizioni emanate dalla Regione Toscana, da pagarsi entro il 31 Dicembre dell'anno di riferimento, sino alla scadenza della presente concessione anche se il concessionario non voglia o non possa fare uso in tutto o in parte della concessione;
5. di disporre che la realizzazione dell'opera e la gestione dell'area demaniale siano sottoposte alle prescrizioni tecniche e generali individuate in premessa e nessuna variazione potrà essere introdotta senza la preventiva autorizzazione da parte di questo Settore;
6. di non procedere alla registrazione fiscale del presente provvedimento, considerato che l'ammontare dell'imposta proporzionale dovuta per l'intera durata della concessione risulta inferiore alla misura fissa di Euro 200,00, ai sensi dell'art. 2, parte II della Tariffa del D.P.R. 131/1986. Resta ferma comunque la possibilità da parte del concessionario, in caso d'uso, ai sensi del suddetto articolo, di provvedere alla sua registrazione;
7. di dare atto che:
 - il presente provvedimento è rilasciato ai soli fini di tutela delle opere idrauliche e del buon regime delle acque pubbliche, giusto l'art. 2 del R.D. 523/1904, e pertanto fa salvi e impregiudicati i diritti di terzi. Il destinatario è tenuto a munirsi di tutti gli ulteriori titoli abilitativi e atti di assenso previsti dalle leggi vigenti.
 - il Concessionario è a conoscenza che, ferme restando le vigenti disposizioni urbanistiche del Comune interessato, in assenza della presente autorizzazione non possono iniziare i lavori.
8. di trasmettere per via telematica il presente provvedimento all'indirizzo pec: centria.pec@cert.centria.it e del tecnico incaricato.

Avverso il presente provvedimento è ammesso ricorso davanti all'autorità giudiziaria competente nei termini di legge.

IL DIRIGENTE



REGIONE TOSCANA

DIREZIONE DIFESA DEL SUOLO E PROTEZIONE CIVILE

SETTORE GENIO CIVILE VALDARNO SUPERIORE

Responsabile di settore Leandro RADICCHI

Incarico: Ordine di Servizio artt. 4bis, 7 e 9 L.R. 1/2009 n. 124 del 19-04-2024

Decreto non soggetto a controllo ai sensi della D.G.R. n. 553/2016

Numero adozione: 10239 - Data adozione: 15/05/2024

Oggetto: RD nr. 523/1904 - LR nr. 80/2015. Concessione porzione di area demaniale del corso d'acqua denominato Torrente Mulinaccio (AV39390), in loc. Pianello S.P. n. 32 "Lauretana" del Comune di Cortona per l'esecuzione di un attraversamento superiore in sede stradale con condotta gas metano. Pratica SiDIT 1617/2024

Il presente atto è pubblicato integralmente sul BURT ai sensi degli articoli 4, 5 e 5 bis della l.r. 23/2007 e sulla banca dati degli atti amministrativi della Giunta regionale ai sensi dell'art.18 della l.r. 23/2007.

Data certificazione e pubblicazione in banca dati ai sensi L.R. 23/2007 e ss.mm.: 15/05/2024

Documento informatico firmato digitalmente ai sensi del testo unico D.P.R. 28 dicembre 2000, n. 445, del D.Lgs. 7 marzo 2005, n. 82 e norme collegate, il quale sostituisce il testo cartaceo e la firma autografa.

Numero interno di proposta: 2024AD011530

IL DIRIGENTE

VISTO l'art. 93 del R.D. 523/1904 "Testo unico delle disposizioni di legge intorno alle opere idrauliche delle diverse categorie" e s.m.i.;

VISTA la L. 37/94 "Norme per la tutela ambientale delle aree demaniali dei fiumi, torrenti, laghi e altre acque pubbliche";

VISTA la L.R. 79/2012 "Nuova disciplina in materia di consorzi di bonifica. Modifiche alla l.r. 69/2008 e alla l.r. 91/1998. Abrogazione della l.r. 34/1994";

VISTA la D.C.R.T. n. 25 del 23/04/2024: "Modifiche al reticolo idrografico e di gestione di cui alla legge regionale 27 dicembre 2012, n.79 approvato con deliberazione del Consiglio regionale 11 luglio 2023, n.55";

VISTA la L.R. 80/2015 "Norme in materia di difesa del suolo, tutela delle risorse idriche e tutela della costa e degli abitati costieri", ed in particolare l'art. 2 lett. i);

VISTA la L.R. 41/2018 "Disposizioni in materia di rischio di alluvioni e di tutela dei corsi d'acqua in attuazione del decreto legislativo 23 febbraio 2010, n. 49 (Attuazione della direttiva 2007/60/CE relativa alla valutazione e alla gestione dei rischi di alluvioni). Modifiche alla l.r. 80/2015 e alla l.r. 65/2014";

RICHIAMATO il DPGR 60/R del 12/08/2016 "Regolamento in attuazione dell'articolo 5 della legge regionale 28 dicembre 2015 n. 80 "Norme in materia di difesa del suolo, tutela delle risorse idrica e tutela della costa e degli abitati costieri" recante disciplina del rilascio delle concessioni per l'utilizzo del demanio idrico e criteri per la determinazione dei canoni, come modificato dal DPGR 45/R dell'8/8/2017;

VISTA la Delibera della Giunta Regionale n. 1555 del 27/12/2022 "Aggiornamento dei canoni per l'uso del demanio idrico ai sensi della l.r. n. 80/2015 e del d.p.g.r. n. 60/R/2016";

RICHIAMATO il D.P.G.R. 42/R del 25/07/2018 "Regolamento per lo svolgimento delle attività di polizia idraulica, polizia delle acque, e servizio di piena, in attuazione dell'articolo 5 della legge regionale 28 dicembre 2015, n. 80 (Norme in materia di difesa del suolo, tutela delle risorse idrica e tutela della costa e degli abitati costieri)."

VISTA l'istanza di concessione del demanio idrico di cui alla pratica SiDIT n. 1617/2024, acquisita agli atti di questo Settore con prot. n. 0222636 del 15-04-2024 presentata da Centria S.r.l., c.f. 02166820510, con sede legale in Comune di Arezzo, Via Igino Cocchi, n. 14 e l'allegata documentazione progettuale costituita dai seguenti elaborati in formato digitale:

- Relazione tecnica;
- Planimetria generale dell'intervento;
- Planimetria catastale intervento;
- Planimetria di dettaglio intervento;
- Attraversamento superiore in sede stradale del Torrente Mulinaccio (AV39390);

PRESO ATTO che il progetto prevede:

- lavori nelle pertinenze del corso d'acqua denominato Torrente Mulinaccio (AV39390), loc. Pianello S.P. 32 Lauretana in Comune di Cortona, per l'esecuzione di un attraversamento superiore in sede stradale con condotta gas metano, così come descritto e rappresentato negli elaborati di progetto;

DATO ATTO che il Responsabile del procedimento è l'incaricato di elevata qualificazione delle procedure tecnico autorizzative per la difesa del suolo nominato con Ordine di Servizio n. 19 del 14/11/2022;

CONSIDERATO che le opere e attività sopra descritte comportano l'utilizzo di porzione di area del demanio idrico del suddetto corso d'acqua;

DATO ATTO che le suddette opere rientrano in una delle fattispecie di cui all'art. 13 comma 1 del Regolamento 60/R/2016 e s.m.i e pertanto si può procedere ad assegnazione diretta dell'area demaniale senza procedura in concorrenza;

RICORDATO che ai sensi dell'art. 24 comma 6 del Regolamento 60/R, la concessione può essere rilasciata senza il disciplinare;

DATO ATTO che il presente decreto contiene gli elementi essenziali e le clausole che regolano il rapporto giuridico tra questa Amministrazione e il concessionario;

DATO ATTO che la documentazione progettuale che descrive l'esecuzione dei lavori e le caratteristiche più significative delle opere con evidenziate le aree demaniali impegnate e la finalità dell'occupazione, è quella agli atti del procedimento n. 2630/2024;

ACCERTATO che:

- il progetto presenta i requisiti per esser autorizzato con le prescrizioni di seguito riportate in quanto:
 - non altera il buon regime delle acque;
 - non interferisce con esigenze di regimazione idraulica, accessibilità e manutenzione del corso d'acqua ed è compatibile con la presenza di opere idrauliche;
 - non interferisce con la stabilità del fondo e delle sponde del corso d'acqua;
 - non vi è aggravio del rischio in altre aree derivante dalla realizzazione dell'intervento;
 - non vi è aggravio del rischio per le persone;
- la realizzazione dei lavori non è in contrasto con la disciplina dal Capo VII del R.D 523/1904 e con la normativa regionale di riferimento;

DATO ATTO che, nella realizzazione e gestione delle opere dovranno essere osservate le prescrizioni tecniche e generali, che vengono di seguito specificate:

PRESCRIZIONI TECNICHE

- durante l'esecuzione dei lavori non dovrà essere mai impedito o ostacolato il regolare deflusso delle acque né essere mai ridotta l'officiosità idraulica del corso d'acqua interessato dai lavori;
- durante l'esecuzione dei lavori dovranno essere messi in atto tutti gli accorgimenti e le precauzioni necessarie affinché l'interferenza con la dinamica fluviale non determini aggravio di rischio idraulico ed in generale pericolo per l'incolumità delle persone e danni ai beni pubblici e privati;
- tutte le opere provvisorie occorrenti per l'esecuzione dei lavori dovranno ingombrare il meno possibile l'alveo del corso d'acqua e dovranno essere comunque rimosse prima del sopraggiungere delle piene;
- tutti i lavori dovranno essere eseguiti a perfetta regola d'arte secondo le normative, le specifiche e le linee guida esistenti per i materiali da costruzione e le modalità realizzative;
- le opere finite dovranno risultare conformi ai disegni esaminati da questo Ufficio;
- al termine dei lavori eventuali materiali di risulta dovranno essere allontanati dal cantiere e ripristinato lo stato dei luoghi;
- dovrà essere sempre garantito l'accesso all'alveo al personale di questo Ufficio e del Consorzio di Bonifica o altri da tali Enti individuati, addetto alla vigilanza e alla manutenzione del corso d'acqua;
- i lavori che in qualsiasi modo interesseranno l'alveo del corso d'acqua dovranno essere eseguiti in condizioni meteorologiche favorevoli;
- i lavori dovranno essere svolti in conformità alle disposizioni per la salvaguardia dell'ittiofauna e dovranno essere adottati tutti gli accorgimenti necessari al fine di evitare intorbidamenti che possano arrecare danno alla fauna ittica;
- al termine dei lavori dovrà essere ripristinato lo stato dei luoghi interessato dal cantiere e da occupazioni temporanee, comprensivo di tutte quelle aree interessate dal passaggio dei mezzi sia lungo le rive degli alvei che sulle viabilità di accesso;
- non è consentito il transito dei mezzi pesanti su argini imbibiti;

PRESCRIZIONI GENERALI:

- l'autorizzazione di cui al presente atto riguarda esclusivamente l'esecuzione delle opere indicate in premessa, per cui ogni variazione od ogni ulteriore opera o attività non indicata negli elaborati progettuali inoltrati, od altro comunque non previsto, dovrà essere sottoposto ad ulteriore esame di questo Settore per la nuova eventuale autorizzazione prima della loro esecuzione;
- i lavori dovranno iniziare entro dodici mesi dalla data di rilascio del presente atto pena la perdita di validità dello stesso. Nel caso in cui le opere non fossero ancora iniziate entro tale scadenza, l'autorizzazione deve essere considerata automaticamente decaduta senza ulteriore comunicazione da parte dello scrivente Ufficio;
- l'autorizzazione di cui al presente atto ha validità di anni tre dalla data del presente atto a pena di decadenza senza ulteriori comunicazioni da parte dello scrivente Ufficio salvo richiesta di rinnovo da presentarsi almeno 30 giorni prima della scadenza ;
- le opere saranno eseguite a totale cura e spese del richiedente;
- il richiedente dovrà comunicare allo scrivente Settore la data di inizio e fine lavori con un anticipo di almeno 5 giorni ciò al fine di consentire eventuali accertamenti tesi a verificare la rispondenza tra quanto previsto e quanto

realizzato e trasmettere, entro sessanta giorni dal termine dei lavori, copia della dichiarazione di rispondenza delle opere stesse a quanto oggetto di autorizzazione e dell'avvenuto recepimento delle prescrizioni contenute nel presente atto;

- il Richiedente, ai fini dell'esecuzione delle opere, è tenuto a munirsi di tutti i titoli abilitativi, autorizzativi e degli atti di assenso, comunque denominati, previsti dalle leggi vigenti;
- con il presente Decreto s'intendono autorizzati, per tutta la durata della concessione, tutti gli interventi manutentivi ordinari che si rendessero necessari al corretto esercizio del bene concesso, nel rispetto comunque delle normative vigenti al momento;
- il concessionario dovrà comunicare preventivamente a questa Amministrazione la data d'inizio dei predetti lavori manutentivi e dovrà altresì presentare, a corredo di tale comunicazione, documentazione tecnica esplicativa;

STABILITO che ai sensi dell'art. 22 del DPGR 60/R del 12/08/2016, il Concessionario si obbliga:

- ad assumere la custodia dell'area demaniale in concessione, oltreché delle opere realizzate, mantenendole in buono stato, preservandole dal pericolo di distruzione o danneggiamento, salvaguardandole da intrusioni e manomissioni da parte di soggetti non autorizzati;
- a porre in essere tutte le misure necessarie a garantire la stabilità nel tempo dei manufatti, anche in dipendenza del mutevole regime del corso d'acqua, previo ottenimento dell'autorizzazione dell'Amministrazione Concedente, dichiarando fin d'ora di non aver nulla a pretendere per qualsiasi danno eventualmente occorso alle opere oggetto di concessione ed agli utilizzatori, per effetto delle piene e dei fenomeni di dinamica fluviale;
- a consentire l'accesso al personale di vigilanza incaricato dalla Concedente, che potrà in ogni momento effettuare verifiche per accertare lo stato di manutenzione dell'area e impartire l'ordine di effettuare gli interventi eventualmente necessari, ad insindacabile giudizio della Concedente, per garantire il buon regime delle acque;
- a sollevare fin d'ora la Concedente da ogni onere e responsabilità per qualsiasi danno derivante alle persone ed alla proprietà pubblica e privata a seguito di inadeguata manutenzione o di inadeguata custodia del bene demaniale in concessione, assumendosi gli oneri del risarcimento
- a rispettare le leggi ed i regolamenti ed ordinamenti di polizia urbana e di pubblica sicurezza, nonché la normativa in materia di polizia delle acque contenuta nel R.D. 523/1904 e nel R.D. 1775/1933, tenendo fin d'ora indenne la Concedente da ogni conseguenza determinata dalla inosservanza di essi;
- a non mutare la destinazione del bene in concessione, né apportarvi aggiunte, innovazioni o altro senza la preventiva autorizzazione della Concedente, prendendo atto che tutte le opere addizionali e di miglioria autorizzate resteranno acquisite al demanio senza che il Concessionario possa avere diritto a rimborsi o indennizzi e che qualora il Concessionario esegua le predette opere senza autorizzazione sarà tenuto alla rimessa in pristino, a propria cura e spese, salvo che la Concedente non ritenga di mantenerle senza alcun onere a proprio carico; sarà tenuto inoltre al risarcimento degli eventuali danni;
- a non cedere né sub concedere, anche parzialmente, il bene oggetto di concessione;
- a tenere indenne la Concedente dalle spese necessarie per le opere di sistemazione delle aree pubbliche specificamente coinvolte dagli interventi di installazione e manutenzione e di ripristinare a regola d'arte le aree medesime nei tempi stabiliti;
- a consentire, in ogni momento l'accesso e/o il transito, per le opportune operazioni di vigilanza, al personale del Genio Civile ed ai mezzi addetti al servizio di piena e di polizia idraulica;
- a ripristinare, a proprie spese i luoghi alla scadenza della concessione per decorrenza del termine di durata sotto indicato e in caso di revoca o rinuncia, fatta salva la facoltà della Concedente di acquisire le opere al demanio, senza oneri per l'Amministrazione;

Il Concessionario inoltre:

- rimane il solo ed unico responsabile agli effetti del risarcimento di tutti i danni che fossero arrecati alla proprietà privata, a cose o persone per effetto di quanto autorizzato e comunque tenendo indenne la Regione Toscana da qualsiasi responsabilità, anche giudiziale, per eventuali danni, reclami o molestie che potessero derivare dai lavori in oggetto;
- è obbligato, ai sensi dell'art. 2 del R.D. n.523/1904 ad eseguire a proprie spese e non appena ricevutane intimazione, tutte quelle varianti e modifiche, compresa anche l'eventuale demolizione delle opere stesse e la messa in pristino dello stato dei luoghi, che, a giudizio insindacabile dell'Autorità idraulica, si rendessero necessarie per garantire il buon regime idraulico o in seguito all'accertamento di effetti dannosi delle opere stesse o per le variate condizioni del corso d'acqua o per ogni altro pubblico interesse che potesse sopravvenire

- dovrà provvedere inoltre a ripristinare tempestivamente qualsiasi danno o guasto causato alle opere idrauliche ed al corso d'acqua in generale per effetto della presente autorizzazione, in conformità alle prescrizioni che saranno impartite dalla competente autorità idraulica;
- è tenuto alla osservanza delle disposizioni del R.D. 25/07/1904 n. 523 sulle opere idrauliche, nonché delle prescrizioni legislative e regolamentari vigenti, quali quelle concernenti la tutela delle acque pubbliche, dell'agricoltura, della fauna ittica, dell'industria, dell'igiene e della pubblica incolumità;

DATO ATTO che l'inadempimento da parte del Concessionario degli obblighi previsti dal presente Decreto di concessione, costituisce causa di decadenza, che si verifica anche nei casi di.

- a) violazione delle disposizioni e prescrizioni contenute in disposizioni legislative, regolamentari;
- b) violazione del divieto di cessione della concessione e di sub-concessione anche parziale dell'immobile;
- c) esecuzione dei lavori in difformità del progetto autorizzato. Prima di dichiarare la decadenza con apposito decreto, la Concedente comunicherà un termine non inferiore a 30 giorni entro il quale il Concessionario potrà presentare le proprie deduzioni;

RICORDATO che:

- al Concessionario dichiarato decaduto non spetterà alcun rimborso per le opere realizzate e per le spese sostenute;
- fatte salve le eventuali sanzioni di cui all'art. 9 della L.R. 80/2015, il Concessionario decaduto è soggetto all'obbligo di rilascio dell'immobile e al ripristino dei luoghi;
- nel caso di mancato rilascio è eseguito lo sfratto in via amministrativa;
- per quanto non espressamente previsto dal presente Decreto di Concessione si applicano le vigenti disposizioni, di legge e di regolamento, statali e regionali, ed in particolare il codice civile, la normativa concernente il buon regime delle acque, nonché l'igiene e la sicurezza pubblica, l'edilizia e l'urbanistica vigenti nel territorio dove i beni sono ubicati;

DATO ATTO che il Concedente potrà disporre, mediante atto amministrativo, la revoca della presente concessione in qualunque momento, con effetto immediato, qualora intervengano ragioni di regimazione idraulica del corso d'acqua interessato o che l'opera stessa sia in seguito giudicata incompatibile per il buon regime idraulico del corso d'acqua interessato o ragioni di pubblica utilità o per qualsiasi ragione di pubblico interesse;

RILEVATO che l'inosservanza delle condizioni e prescrizioni cui è vincolato il presente provvedimento, fatte salve le sanzioni penali per l'inosservanza delle norme contenute nel Capo VII del R.D. 523/1904, comporta il pagamento di una sanzione, nel rispetto dei limiti minimo e massimo previsto dall'articolo 9 della l.r.80/2015;

RITENUTO, sulla base dell'esperita istruttoria, di stabilire in anni 19 la durata della concessione e potrà essere rinnovata nei soli casi previsti dal Regolamento e con le modalità nel medesimo stabilite, esclusivamente a seguito di istanza da presentare almeno 30 giorni prima della scadenza del termine della concessione;

DATO ATTO che nel periodo di validità della concessione, il canone dovrà essere corrisposto anche se il Concessionario non possa o non voglia fare uso in tutto o in parte della concessione e che, in caso di rinuncia, il pagamento del canone è dovuto fino alla data di presentazione della relativa richiesta;

RICHIAMATO l'articolo 1 della L.R. 30/12/1971 n. 2, così come modificato dall'art.1 della L.R. 74/2018, che istituisce l'imposta regionale sulle concessioni statali per l'occupazione e l'uso dei beni del demanio e del patrimonio indisponibile dello Stato, situati nell'ambito territoriale della Regione commisurandola al 50% del canone di concessione;

DATO ATTO che ai sensi dell'art. 28 comma 6 del Regolamento regionale 12 agosto 2016, n. 60/R per le concessioni di durata superiore ad un anno il canone sarà aggiornato annualmente sulla base del tasso di inflazione programmato;

RITENUTO di commisurare a una annualità del canone il deposito cauzionale di cui all'art. 31 del Regolamento, versato dal concessionario a garanzia del regolare pagamento del canone e/o a titolo di rimborso delle spese eventualmente sostenute da questa Amministrazione e da reintegrare fino alla suddetta misura nel caso di prelievi parziali di somme, nel corso della concessione;

DATO ATTO che il presente atto è sostanzialmente conforme allo schema approvato con Decreto del Direttore n. 463 del 12/02/2016;

DATO ATTO che l'imposta di bollo sul presente atto assolta in modo virtuale in data 06/05/2024 con autorizzazione Agenzia delle Entrate direzione provinciale di Arezzo n. 4612/14 del 10/02/2014 .

DATO ATTO infine che il richiedente ha provveduto al versamento a favore della Regione Toscana dei seguenti importi:

- € 268,80 a titolo di deposito cauzionale definitivo infruttifero mediante versamento sul conto Banco Posta,

codice IBAN IT41 X076 0102 8000 0103 1581 018;

- € 179,20 a titolo di primo canone concessorio, corrispondente a otto/dodicesimi del canone annuale di € 268,80 riferito al 2024 mediante versamento sul conto Banco Posta, codice IBAN IT41 X076 0102 8000 0103 1581 018;
- € 89,60 a titolo di imposta regionale sul canone di concessione sul conto Banco Posta codice IBAN IT70 J 0760102800 000011899580.

Tutto ciò premesso e considerato,

DECRETA

1. di autorizzare l'esecuzione delle opere ai sensi e per gli effetti dell'art. 2, comma 1, lettera i) e lettera n) della L.R. 80/2015 e dell' art. 93 del R.D. 523/1904 così come sopra descritto e rappresentato negli elaborati sopra elencati;
2. di stabilire che l'autorizzazione all'esecuzione dei lavori ha validità di anni 3 dalla data del presente atto, fatta salva la possibilità di motivata richiesta di rinnovo da parte del richiedente;
3. di accordare alla Società Centria S.r.l. c.f. 02166820510, con sede legale in Comune di Arezzo, Via Iginio Cocchi, n. 14 la Concessione per l'occupazione di:
 - porzione di area demaniale del corso d'acqua denominato Torrente Mulinaccio (AV39390), loc. Pianello S.P. 32 Lauretana in Comune di Cortona, con l'opera di attraversamento superiore in sede stradale con condotta gas metano;
4. di stabilire che la concessione ha durata di anni 19 dalla data del presente atto e che il canone di concessione è pari a € 268,80, secondo quanto riportato al p.to 11 dell'Allegato A della D.G.R. 1555/2022, soggetto ad aggiornamento e modifica in ragione delle disposizioni emanate dalla Regione Toscana, da pagarsi entro il 31 Dicembre dell'anno di riferimento, sino alla scadenza della presente concessione anche se il concessionario non voglia o non possa fare uso in tutto o in parte della concessione;
5. di disporre che la realizzazione dell'opera e la gestione dell'area demaniale siano sottoposte alle prescrizioni tecniche e generali individuate in premessa e nessuna variazione potrà essere introdotta senza la preventiva autorizzazione da parte di questo Settore;
6. di non procedere alla registrazione fiscale del presente provvedimento, considerato che l'ammontare dell'imposta proporzionale dovuta per l'intera durata della concessione risulta inferiore alla misura fissa di Euro 200,00, ai sensi dell'art. 2, parte II della Tariffa del D.P.R. 131/1986. Resta ferma comunque la possibilità da parte del concessionario, in caso d'uso, ai sensi del suddetto articolo, di provvedere alla sua registrazione;
7. di dare atto che:
 - il presente provvedimento è rilasciato ai soli fini di tutela delle opere idrauliche e del buon regime delle acque pubbliche, giusto l'art. 2 del R.D. 523/1904, e pertanto fa salvi e impregiudicati i diritti di terzi. Il destinatario è tenuto a munirsi di tutti gli ulteriori titoli abilitativi e atti di assenso previsti dalle leggi vigenti.
 - il Concessionario è a conoscenza che, ferme restando le vigenti disposizioni urbanistiche del Comune interessato, in assenza della presente autorizzazione non possono iniziare i lavori.
8. di trasmettere per via telematica il presente provvedimento all'indirizzo pec: centria.pec@cert.centria.it e del tecnico incaricato.

Avverso il presente provvedimento è ammesso ricorso davanti all'autorità giudiziaria competente nei termini di legge.

IL DIRIGENTE



REGIONE TOSCANA

DIREZIONE DIFESA DEL SUOLO E PROTEZIONE CIVILE

SETTORE GENIO CIVILE VALDARNO SUPERIORE

Responsabile di settore Leandro RADICCHI

Incarico: Ordine di Servizio artt. 4bis, 7 e 9 L.R. 1/2009 n. 124 del 19-04-2024

Decreto non soggetto a controllo ai sensi della D.G.R. n. 553/2016

Numero adozione: 10262 - Data adozione: 15/05/2024

Oggetto: RD nr. 523/1904 - LR nr. 80/2015. Concessione porzione di area demaniale del corso d'acqua denominato Fosso di Metegliano (AV35429), in loc. Metelliano del Comune di Cortona l'esecuzione di attraversamento subalveo con condotta gas metano. Pratica SiDIT 1553/2024

Il presente atto è pubblicato integralmente sul BURT ai sensi degli articoli 4, 5 e 5 bis della l.r. 23/2007 e sulla banca dati degli atti amministrativi della Giunta regionale ai sensi dell'art.18 della l.r. 23/2007.

Data certificazione e pubblicazione in banca dati ai sensi L.R. 23/2007 e ss.mm.: 15/05/2024

Documento informatico firmato digitalmente ai sensi del testo unico D.P.R. 28 dicembre 2000, n. 445, del D.Lgs. 7 marzo 2005, n. 82 e norme collegate, il quale sostituisce il testo cartaceo e la firma autografa.

Numero interno di proposta: 2024AD011518

IL DIRIGENTE

VISTO l'art. 93 del R.D. 523/1904 "Testo unico delle disposizioni di legge intorno alle opere idrauliche delle diverse categorie" e s.m.i.;

VISTA la L. 37/94 "Norme per la tutela ambientale delle aree demaniali dei fiumi, torrenti, laghi e altre acque pubbliche";

VISTA la L.R. 79/2012 "Nuova disciplina in materia di consorzi di bonifica. Modifiche alla l.r. 69/2008 e alla l.r. 91/1998. Abrogazione della l.r. 34/1994";

VISTA la D.C.R.T. n. 25 del 23/04/2024: "Modifiche al reticolo idrografico e di gestione di cui alla legge regionale 27 dicembre 2012, n.79 approvato con deliberazione del Consiglio regionale 11 luglio 2023, n.55";

VISTA la L.R. 80/2015 "Norme in materia di difesa del suolo, tutela delle risorse idriche e tutela della costa e degli abitati costieri", ed in particolare l'art. 2 lett. i);

VISTA la L.R. 41/2018 "Disposizioni in materia di rischio di alluvioni e di tutela dei corsi d'acqua in attuazione del decreto legislativo 23 febbraio 2010, n. 49 (Attuazione della direttiva 2007/60/CE relativa alla valutazione e alla gestione dei rischi di alluvioni). Modifiche alla l.r. 80/2015 e alla l.r. 65/2014";

RICHIAMATO il DPGR 60/R del 12/08/2016 "Regolamento in attuazione dell'articolo 5 della legge regionale 28 dicembre 2015 n. 80 "Norme in materia di difesa del suolo, tutela delle risorse idrica e tutela della costa e degli abitati costieri" recante disciplina del rilascio delle concessioni per l'utilizzo del demanio idrico e criteri per la determinazione dei canoni, come modificato dal DPGR 45/R dell'8/8/2017;

VISTA la Delibera della Giunta Regionale n. 1555 del 27/12/2022 "Aggiornamento dei canoni per l'uso del demanio idrico ai sensi della l.r. n. 80/2015 e del d.p.g.r. n. 60/R/2016";

RICHIAMATO il D.P.G.R. 42/R del 25/07/2018 "Regolamento per lo svolgimento delle attività di polizia idraulica, polizia delle acque, e servizio di piena, in attuazione dell'articolo 5 della legge regionale 28 dicembre 2015, n. 80 (Norme in materia di difesa del suolo, tutela delle risorse idrica e tutela della costa e degli abitati costieri)."

VISTA l'istanza di concessione del demanio idrico di cui alla pratica SiDIT n. 1553/2024, acquisita agli atti di questo Settore con prot. n. 0215195 del 10-04-2024 presentata da Centria S.r.l., c.f. 02166820510, con sede legale in Comune di Arezzo, Via Igino Cocchi, n. 14 e l'allegata documentazione progettuale costituita dai seguenti elaborati in formato digitale:

- Relazione tecnica;
- Planimetria generale dell'intervento;
- Planimetria catastale intervento;
- Planimetria di dettaglio intervento;
- Attraversamento interrato Fosso di Metegliano (AV35429);

PRESO ATTO che il progetto prevede:

- lavori nelle pertinenze del corso d'acqua denominato Fosso di Metegliano (AV35429), loc. Metelliano in Comune di Cortona, per l'esecuzione di un attraversamento subalveo con condotta gas metano, così come descritto e rappresentato negli elaborati di progetto;

DATO ATTO che il Responsabile del procedimento è l'incaricato di elevata qualificazione delle procedure tecnico autorizzative per la difesa del suolo nominato con Ordine di Servizio n. 19 del 14/11/2022;

CONSIDERATO che le opere e attività sopra descritte comportano l'utilizzo di porzione di area del demanio idrico del suddetto corso d'acqua;

DATO ATTO che le suddette opere rientrano in una delle fattispecie di cui all'art. 13 comma 1 del Regolamento 60/R/2016 e s.m.i e pertanto si può procedere ad assegnazione diretta dell'area demaniale senza procedura in concorrenza;

RICORDATO che ai sensi dell'art. 24 comma 6 del Regolamento 60/R, la concessione può essere rilasciata senza il disciplinare;

DATO ATTO che il presente decreto contiene gli elementi essenziali e le clausole che regolano il rapporto giuridico tra questa Amministrazione e il concessionario;

DATO ATTO che la documentazione progettuale che descrive l'esecuzione dei lavori e le caratteristiche più significative delle opere con evidenziate le aree demaniali impegnate e la finalità dell'occupazione, è quella agli atti del procedimento n. 2534/2024;

ACCERTATO che:

- il progetto presenta i requisiti per esser autorizzato con le prescrizioni di seguito riportate in quanto:
 - non altera il buon regime delle acque;
 - non interferisce con esigenze di regimazione idraulica, accessibilità e manutenzione del corso d'acqua ed è compatibile con la presenza di opere idrauliche;
 - non interferisce con la stabilità del fondo e delle sponde del corso d'acqua;
 - non vi è aggravio del rischio in altre aree derivante dalla realizzazione dell'intervento;
 - non vi è aggravio del rischio per le persone;
- la realizzazione dei lavori non è in contrasto con la disciplina dal Capo VII del R.D 523/1904 e con la normativa regionale di riferimento;

DATO ATTO che, nella realizzazione e gestione delle opere dovranno essere osservate le prescrizioni tecniche e generali, che vengono di seguito specificate:

PRESCRIZIONI TECNICHE

- durante l'esecuzione dei lavori non dovrà essere mai impedito o ostacolato il regolare deflusso delle acque né essere mai ridotta l'officiosità idraulica del corso d'acqua interessato dai lavori;
- durante l'esecuzione dei lavori dovranno essere messi in atto tutti gli accorgimenti e le precauzioni necessarie affinché l'interferenza con la dinamica fluviale non determini aggravio di rischio idraulico ed in generale pericolo per l'incolumità delle persone e danni ai beni pubblici e privati;
- tutte le opere provvisorie occorrenti per l'esecuzione dei lavori dovranno ingombrare il meno possibile l'alveo del corso d'acqua e dovranno essere comunque rimosse prima del sopraggiungere delle piene;
- tutti i lavori dovranno essere eseguiti a perfetta regola d'arte secondo le normative, le specifiche e le linee guida esistenti per i materiali da costruzione e le modalità realizzative;
- le opere finite dovranno risultare conformi ai disegni esaminati da questo Ufficio;
- al termine dei lavori eventuali materiali di risulta dovranno essere allontanati dal cantiere e ripristinato lo stato dei luoghi;
- dovrà essere sempre garantito l'accesso all'alveo al personale di questo Ufficio e del Consorzio di Bonifica o altri da tali Enti individuati, addetto alla vigilanza e alla manutenzione del corso d'acqua;
- i lavori che in qualsiasi modo interesseranno l'alveo del corso d'acqua dovranno essere eseguiti in condizioni meteorologiche favorevoli;
- i lavori dovranno essere svolti in conformità alle disposizioni per la salvaguardia dell'ittiofauna e dovranno essere adottati tutti gli accorgimenti necessari al fine di evitare intorbidamenti che possano arrecare danno alla fauna ittica;
- al termine dei lavori dovrà essere ripristinato lo stato dei luoghi interessato dal cantiere e da occupazioni temporanee, comprensivo di tutte quelle aree interessate dal passaggio dei mezzi sia lungo le rive degli alvei che sulle viabilità di accesso;
- non è consentito il transito dei mezzi pesanti su argini imbibiti;

PRESCRIZIONI GENERALI:

- l'autorizzazione di cui al presente atto riguarda esclusivamente l'esecuzione delle opere indicate in premessa, per cui ogni variazione od ogni ulteriore opera o attività non indicata negli elaborati progettuali inoltrati, od altro comunque non previsto, dovrà essere sottoposto ad ulteriore esame di questo Settore per la nuova eventuale autorizzazione prima della loro esecuzione
- i lavori dovranno iniziare entro dodici mesi dalla data di rilascio del presente atto pena la perdita di validità dello stesso. Nel caso in cui le opere non fossero ancora iniziate entro tale scadenza, l'autorizzazione deve essere considerata automaticamente decaduta senza ulteriore comunicazione da parte dello scrivente Ufficio;
- l'autorizzazione di cui al presente atto ha validità di anni tre dalla data del presente atto a pena di decadenza senza ulteriori comunicazioni da parte dello scrivente Ufficio salvo richiesta di rinnovo da presentarsi almeno 30 giorni prima della scadenza;
- le opere saranno eseguite a totale cura e spese del richiedente;
- il richiedente dovrà comunicare allo scrivente Settore la data di inizio e fine lavori con un anticipo di almeno 5 giorni ciò al fine di consentire eventuali accertamenti tesi a verificare la rispondenza tra quanto previsto e quanto

realizzato e trasmettere, entro sessanta giorni dal termine dei lavori, copia della dichiarazione di rispondenza delle opere stesse a quanto oggetto di autorizzazione e dell'avvenuto recepimento delle prescrizioni contenute nel presente atto;

- il Richiedente, ai fini dell'esecuzione delle opere, è tenuto a munirsi di tutti i titoli abilitativi, autorizzativi e degli atti di assenso, comunque denominati, previsti dalle leggi vigenti;
- con il presente Decreto s'intendono autorizzati, per tutta la durata della concessione, tutti gli interventi manutentivi ordinari che si rendessero necessari al corretto esercizio del bene concesso, nel rispetto comunque delle normative vigenti al momento;
- il concessionario dovrà comunicare preventivamente a questa Amministrazione la data d'inizio dei predetti lavori manutentivi e dovrà altresì presentare, a corredo di tale comunicazione, documentazione tecnica esplicativa;

STABILITO che ai sensi dell'art. 22 del DPGR 60/R del 12/08/2016, il Concessionario si obbliga:

- ad assumere la custodia dell'area demaniale in concessione, oltreché delle opere realizzate, mantenendole in buono stato, preservandole dal pericolo di distruzione o danneggiamento, salvaguardandole da intrusioni e manomissioni da parte di soggetti non autorizzati;
- a porre in essere tutte le misure necessarie a garantire la stabilità nel tempo dei manufatti, anche in dipendenza del mutevole regime del corso d'acqua, previo ottenimento dell'autorizzazione dell'Amministrazione Concedente, dichiarando fin d'ora di non aver nulla a pretendere per qualsiasi danno eventualmente occorso alle opere oggetto di concessione ed agli utilizzatori, per effetto delle piene e dei fenomeni di dinamica fluviale;
- a consentire l'accesso al personale di vigilanza incaricato dalla Concedente, che potrà in ogni momento effettuare verifiche per accertare lo stato di manutenzione dell'area e impartire l'ordine di effettuare gli interventi eventualmente necessari, ad insindacabile giudizio della Concedente, per garantire il buon regime delle acque;
- a sollevare fin d'ora la Concedente da ogni onere e responsabilità per qualsiasi danno derivante alle persone ed alla proprietà pubblica e privata a seguito di inadeguata manutenzione o di inadeguata custodia del bene demaniale in concessione, assumendosi gli oneri del risarcimento;
- a rispettare le leggi ed i regolamenti ed ordinamenti di polizia urbana e di pubblica sicurezza, nonché la normativa in materia di polizia delle acque contenuta nel R.D. 523/1904 e nel R.D. 1775/1933, tenendo fin d'ora indenne la Concedente da ogni conseguenza determinata dalla inosservanza di essi;
- a non mutare la destinazione del bene in concessione, né apportarvi aggiunte, innovazioni o altro senza la preventiva autorizzazione della Concedente, prendendo atto che tutte le opere addizionali e di miglioria autorizzate resteranno acquisite al demanio senza che il Concessionario possa avere diritto a rimborsi o indennizzi e che qualora il Concessionario esegua le predette opere senza autorizzazione sarà tenuto alla rimessa in pristino, a propria cura e spese, salvo che la Concedente non ritenga di mantenerle senza alcun onere a proprio carico; sarà tenuto inoltre al risarcimento degli eventuali danni;
- a non cedere né sub concedere, anche parzialmente, il bene oggetto di concessione;
- a tenere indenne la Concedente dalle spese necessarie per le opere di sistemazione delle aree pubbliche specificamente coinvolte dagli interventi di installazione e manutenzione e di ripristinare a regola d'arte le aree medesime nei tempi stabiliti;
- a consentire, in ogni momento l'accesso e/o il transito, per le opportune operazioni di vigilanza, al personale del Genio Civile ed ai mezzi addetti al servizio di piena e di polizia idraulica;
- a ripristinare, a proprie spese i luoghi alla scadenza della concessione per decorrenza del termine di durata sotto indicato e in caso di revoca o rinuncia, fatta salva la facoltà della Concedente di acquisire le opere al demanio, senza oneri per l'Amministrazione;

Il Concessionario inoltre:

- rimane il solo ed unico responsabile agli effetti del risarcimento di tutti i danni che fossero arrecati alla proprietà privata, a cose o persone per effetto di quanto autorizzato e comunque tenendo indenne la Regione Toscana da qualsiasi responsabilità, anche giudiziale, per eventuali danni, reclami o molestie che potessero derivare dai lavori in oggetto;
- è obbligato, ai sensi dell'art. 2 del R.D. n.523/1904 ad eseguire a proprie spese e non appena ricevutane intimazione, tutte quelle varianti e modifiche, compresa anche l'eventuale demolizione delle opere stesse e la messa in pristino dello stato dei luoghi, che, a giudizio insindacabile dell'Autorità idraulica, si rendessero necessarie per garantire il buon regime idraulico o in seguito all'accertamento di effetti dannosi delle opere stesse o per le variate condizioni del corso d'acqua o per ogni altro pubblico interesse che potesse sopravvenire

- dovrà provvedere inoltre a ripristinare tempestivamente qualsiasi danno o guasto causato alle opere idrauliche ed al corso d'acqua in generale per effetto della presente autorizzazione, in conformità alle prescrizioni che saranno impartite dalla competente autorità idraulica;
- è tenuto alla osservanza delle disposizioni del R.D. 25/07/1904 n. 523 sulle opere idrauliche, nonché delle prescrizioni legislative e regolamentari vigenti, quali quelle concernenti la tutela delle acque pubbliche, dell'agricoltura, della fauna ittica, dell'industria, dell'igiene e della pubblica incolumità;

DATO ATTO che l'inadempimento da parte del Concessionario degli obblighi previsti dal presente Decreto di concessione, costituisce causa di decadenza, che si verifica anche nei casi di.

- a) violazione delle disposizioni e prescrizioni contenute in disposizioni legislative, regolamentari;
- b) violazione del divieto di cessione della concessione e di sub-concessione anche parziale dell'immobile;
- c) esecuzione dei lavori in difformità del progetto autorizzato. Prima di dichiarare la decadenza con apposito decreto, la Concedente comunicherà un termine non inferiore a 30 giorni entro il quale il Concessionario potrà presentare le proprie deduzioni;

RICORDATO che:

- al Concessionario dichiarato decaduto non spetterà alcun rimborso per le opere realizzate e per le spese sostenute;
- fatte salve le eventuali sanzioni di cui all'art. 9 della L.R. 80/2015, il Concessionario decaduto è soggetto all'obbligo di rilascio dell'immobile e al ripristino dei luoghi;
- nel caso di mancato rilascio è eseguito lo sfratto in via amministrativa;
- per quanto non espressamente previsto dal presente Decreto di Concessione si applicano le vigenti disposizioni, di legge e di regolamento, statali e regionali, ed in particolare il codice civile, la normativa concernente il buon regime delle acque, nonché l'igiene e la sicurezza pubblica, l'edilizia e l'urbanistica vigenti nel territorio dove i beni sono ubicati;

DATO ATTO che il Concedente potrà disporre, mediante atto amministrativo, la revoca della presente concessione in qualunque momento, con effetto immediato, qualora intervengano ragioni di regimazione idraulica del corso d'acqua interessato o che l'opera stessa sia in seguito giudicata incompatibile per il buon regime idraulico del corso d'acqua interessato o ragioni di pubblica utilità o per qualsiasi ragione di pubblico interesse;

RILEVATO che l'inosservanza delle condizioni e prescrizioni cui è vincolato il presente provvedimento, fatte salve le sanzioni penali per l'inosservanza delle norme contenute nel Capo VII del R.D. 523/1904, comporta il pagamento di una sanzione, nel rispetto dei limiti minimo e massimo previsto dall'articolo 9 della l.r.80/2015;

RITENUTO, sulla base dell'esperita istruttoria, di stabilire in anni 19 la durata della concessione e potrà essere rinnovata nei soli casi previsti dal Regolamento e con le modalità nel medesimo stabilite, esclusivamente a seguito di istanza da presentare almeno 30 giorni prima della scadenza del termine della concessione;

DATO ATTO che nel periodo di validità della concessione, il canone dovrà essere corrisposto anche se il Concessionario non possa o non voglia fare uso in tutto o in parte della concessione e che, in caso di rinuncia, il pagamento del canone è dovuto fino alla data di presentazione della relativa richiesta;

RICHIAMATO l'articolo 1 della L.R. 30/12/1971 n. 2, così come modificato dall'art.1 della L.R. 74/2018, che istituisce l'imposta regionale sulle concessioni statali per l'occupazione e l'uso dei beni del demanio e del patrimonio indisponibile dello Stato, situati nell'ambito territoriale della Regione commisurandola al 50% del canone di concessione;

DATO ATTO che ai sensi dell'art. 28 comma 6 del Regolamento regionale 12 agosto 2016, n. 60/R per le concessioni di durata superiore ad un anno il canone sarà aggiornato annualmente sulla base del tasso di inflazione programmato;

RITENUTO di commisurare a una annualità del canone il deposito cauzionale di cui all'art. 31 del Regolamento, versato dal concessionario a garanzia del regolare pagamento del canone e/o a titolo di rimborso delle spese eventualmente sostenute da questa Amministrazione e da reintegrare fino alla suddetta misura nel caso di prelievi parziali di somme, nel corso della concessione;

DATO ATTO che il presente atto è sostanzialmente conforme allo schema approvato con Decreto del Direttore n. 463 del 12/02/2016;

DATO ATTO che l'imposta di bollo sul presente atto assolta in modo virtuale in data 06/05/2024 con autorizzazione Agenzia delle Entrate direzione provinciale di Arezzo n. 4612/14 del 10/02/2014 .

DATO ATTO infine che il richiedente ha provveduto al versamento a favore della Regione Toscana dei seguenti importi:

- € 268,80 a titolo di deposito cauzionale definitivo infruttifero mediante versamento sul conto Banco Posta,

codice IBAN IT41 X076 0102 8000 0103 1581 018;

- € 179,20 a titolo di primo canone concessorio, corrispondente a otto/dodicesimi del canone annuale di € 268,80 riferito al 2024 mediante versamento sul conto Banco Posta, codice IBAN IT41 X076 0102 8000 0103 1581 018;
- € 89,60 a titolo di imposta regionale sul canone di concessione sul conto Banco Posta codice IBAN IT70 J 0760102800 000011899580.

Tutto ciò premesso e considerato,

DECRETA

1. di autorizzare l'esecuzione delle opere ai sensi e per gli effetti dell'art. 2, comma 1, lettera i) e lettera n) della L.R. 80/2015 e dell' art. 93 del R.D. 523/1904 così come sopra descritto e rappresentato negli elaborati sopra elencati;
2. di stabilire che l'autorizzazione all'esecuzione dei lavori ha validità di anni 3 dalla data del presente atto, fatta salva la possibilità di motivata richiesta di rinnovo da parte del richiedente;
3. di accordare alla Società Centria S.r.l. c.f. 02166820510, con sede legale in Comune di Arezzo, Via Igino Cocchi, n. 14 la Concessione per l'occupazione di:
 - porzione di area demaniale del corso d'acqua denominato Fosso di Metegliano (AV35429), loc. Metelliano in Comune di Cortona, con l'opera di attraversamento subalveo con tubazione gas metano;
4. di stabilire che la concessione ha durata di anni 19 dalla data del presente atto e che il canone di concessione è pari a € 268,80, secondo quanto riportato al p.to 11 dell'Allegato A della D.G.R. 1555/2022, soggetto ad aggiornamento e modifica in ragione delle disposizioni emanate dalla Regione Toscana, da pagarsi entro il 31 Dicembre dell'anno di riferimento, sino alla scadenza della presente concessione anche se il concessionario non voglia o non possa fare uso in tutto o in parte della concessione;
5. di disporre che la realizzazione dell'opera e la gestione dell'area demaniale siano sottoposte alle prescrizioni tecniche e generali individuate in premessa e nessuna variazione potrà essere introdotta senza la preventiva autorizzazione da parte di questo Settore;
6. di non procedere alla registrazione fiscale del presente provvedimento, considerato che l'ammontare dell'imposta proporzionale dovuta per l'intera durata della concessione risulta inferiore alla misura fissa di Euro 200,00, ai sensi dell'art. 2, parte II della Tariffa del D.P.R. 131/1986. Resta ferma comunque la possibilità da parte del concessionario, in caso d'uso, ai sensi del suddetto articolo, di provvedere alla sua registrazione;
7. di dare atto che:
 - il presente provvedimento è rilasciato ai soli fini di tutela delle opere idrauliche e del buon regime delle acque pubbliche, giusto l'art. 2 del R.D. 523/1904, e pertanto fa salvi e impregiudicati i diritti di terzi. Il destinatario è tenuto a munirsi di tutti gli ulteriori titoli abilitativi e atti di assenso previsti dalle leggi vigenti.
 - il Concessionario è a conoscenza che, ferme restando le vigenti disposizioni urbanistiche del Comune interessato, in assenza della presente autorizzazione non possono iniziare i lavori.
8. di trasmettere per via telematica il presente provvedimento all'indirizzo pec: centria.pec@cert.centria.it e del tecnico incaricato.

Avverso il presente provvedimento è ammesso ricorso davanti all'autorità giudiziaria competente nei termini di legge.

IL DIRIGENTE



REGIONE TOSCANA

DIREZIONE DIFESA DEL SUOLO E PROTEZIONE CIVILE

SETTORE GENIO CIVILE VALDARNO SUPERIORE

Responsabile di settore Leandro RADICCHI

Incarico: Ordine di Servizio artt. 4bis, 7 e 9 L.R. 1/2009 n. 124 del 19-04-2024

Decreto non soggetto a controllo ai sensi della D.G.R. n. 553/2016

Numero adozione: 10263 - Data adozione: 15/05/2024

Oggetto: RD nr. 523/1904 - LR nr. 80/2015. Concessione porzione di area demaniale del corso d'acqua denominato Reglia di Contraffosso sinistro del Torrente Mucchia (AV36770), in loc. Ponte della Fratticciola del Comune di Cortona per l'esecuzione di un attraversamento subalveo con condotta gas metano. Pratica SiDIT 1564/2024

Il presente atto è pubblicato integralmente sul BURT ai sensi degli articoli 4, 5 e 5 bis della l.r. 23/2007 e sulla banca dati degli atti amministrativi della Giunta regionale ai sensi dell'art.18 della l.r. 23/2007.

Data certificazione e pubblicazione in banca dati ai sensi L.R. 23/2007 e ss.mm.: 15/05/2024

Documento informatico firmato digitalmente ai sensi del testo unico D.P.R. 28 dicembre 2000, n. 445, del D.Lgs. 7 marzo 2005, n. 82 e norme collegate, il quale sostituisce il testo cartaceo e la firma autografa.

Numero interno di proposta: 2024AD011526

IL DIRIGENTE

VISTO l'art. 93 del R.D. 523/1904 "Testo unico delle disposizioni di legge intorno alle opere idrauliche delle diverse categorie" e s.m.i.;

VISTA la L. 37/94 "Norme per la tutela ambientale delle aree demaniali dei fiumi, torrenti, laghi e altre acque pubbliche";

VISTA la L.R. 79/2012 "Nuova disciplina in materia di consorzi di bonifica. Modifiche alla l.r. 69/2008 e alla l.r. 91/1998. Abrogazione della l.r. 34/1994";

VISTA la D.C.R.T. n. 25 del 23/04/2024: "Modifiche al reticolo idrografico e di gestione di cui alla legge regionale 27 dicembre 2012, n.79 approvato con deliberazione del Consiglio regionale 11 luglio 2023, n.55";

VISTA la L.R. 80/2015 "Norme in materia di difesa del suolo, tutela delle risorse idriche e tutela della costa e degli abitati costieri", ed in particolare l'art. 2 lett. i);

VISTA la L.R. 41/2018 "Disposizioni in materia di rischio di alluvioni e di tutela dei corsi d'acqua in attuazione del decreto legislativo 23 febbraio 2010, n. 49 (Attuazione della direttiva 2007/60/CE relativa alla valutazione e alla gestione dei rischi di alluvioni). Modifiche alla l.r. 80/2015 e alla l.r. 65/2014";

RICHIAMATO il DPGR 60/R del 12/08/2016 "Regolamento in attuazione dell'articolo 5 della legge regionale 28 dicembre 2015 n. 80 "Norme in materia di difesa del suolo, tutela delle risorse idrica e tutela della costa e degli abitati costieri" recante disciplina del rilascio delle concessioni per l'utilizzo del demanio idrico e criteri per la determinazione dei canoni, come modificato dal DPGR 45/R dell'8/8/2017;

VISTA la Delibera della Giunta Regionale n. 1555 del 27/12/2022 "Aggiornamento dei canoni per l'uso del demanio idrico ai sensi della l.r. n. 80/2015 e del d.p.g.r. n. 60/R/2016";

RICHIAMATO il D.P.G.R. 42/R del 25/07/2018 "Regolamento per lo svolgimento delle attività di polizia idraulica, polizia delle acque, e servizio di piena, in attuazione dell'articolo 5 della legge regionale 28 dicembre 2015, n. 80 (Norme in materia di difesa del suolo, tutela delle risorse idrica e tutela della costa e degli abitati costieri)."

VISTA l'istanza di concessione del demanio idrico di cui alla pratica SiDIT n. 1564/2024, acquisita agli atti di questo Settore con prot. n. 0218824 del 11-04-2024 presentata da Centria S.r.l., c.f. 02166820510, con sede legale in Comune di Arezzo, Via Igino Cocchi, n. 14 e l'allegata documentazione progettuale costituita dai seguenti elaborati in formato digitale:

- Relazione tecnica;
- Planimetria generale dell'intervento;
- Planimetria catastale intervento;
- Planimetria di dettaglio intervento;
- Attraversamento interrato Reglia di Contraffosso sinistro del Torrente Mucchia (AV36770);

PRESO ATTO che il progetto prevede:

- lavori nelle pertinenze del corso d'acqua denominato Reglia di Contraffosso sinistro del Torrente Mucchia (AV36770), loc. ponte della Fratticciola in Comune di Cortona, per l'esecuzione di un attraversamento subalveo con condotta gas metano, così come descritto e rappresentato negli elaborati di progetto;

DATO ATTO che il Responsabile del procedimento è l'incaricato di elevata qualificazione delle procedure tecnico autorizzative per la difesa del suolo nominato con Ordine di Servizio n. 19 del 14/11/2022;

CONSIDERATO che le opere e attività sopra descritte comportano l'utilizzo di porzione di area del demanio idrico del suddetto corso d'acqua;

DATO ATTO che le suddette opere rientrano in una delle fattispecie di cui all'art. 13 comma 1 del Regolamento 60/R/2016 e s.m.i e pertanto si può procedere ad assegnazione diretta dell'area demaniale senza procedura in concorrenza;

RICORDATO che ai sensi dell'art. 24 comma 6 del Regolamento 60/R, la concessione può essere rilasciata senza il disciplinare;

DATO ATTO che il presente decreto contiene gli elementi essenziali e le clausole che regolano il rapporto giuridico tra questa Amministrazione e il concessionario;

DATO ATTO che la documentazione progettuale che descrive l'esecuzione dei lavori e le caratteristiche più significative delle opere con evidenziate le aree demaniali impegnate e la finalità dell'occupazione, è quella agli atti del procedimento n. 2545/2024;

ACCERTATO che:

- il progetto presenta i requisiti per esser autorizzato con le prescrizioni di seguito riportate in quanto:
 - non altera il buon regime delle acque;
 - non interferisce con esigenze di regimazione idraulica, accessibilità e manutenzione del corso d'acqua ed è compatibile con la presenza di opere idrauliche;
 - non interferisce con la stabilità del fondo e delle sponde del corso d'acqua;
 - non vi è aggravio del rischio in altre aree derivante dalla realizzazione dell'intervento;
 - non vi è aggravio del rischio per le persone;
- la realizzazione dei lavori non è in contrasto con la disciplina dal Capo VII del R.D 523/1904 e con la normativa regionale di riferimento;

DATO ATTO che, nella realizzazione e gestione delle opere dovranno essere osservate le prescrizioni tecniche e generali, che vengono di seguito specificate:

PRESCRIZIONI TECNICHE

- durante l'esecuzione dei lavori non dovrà essere mai impedito o ostacolato il regolare deflusso delle acque né essere mai ridotta l'officiosità idraulica del corso d'acqua interessato dai lavori;
- durante l'esecuzione dei lavori dovranno essere messi in atto tutti gli accorgimenti e le precauzioni necessarie affinché l'interferenza con la dinamica fluviale non determini aggravio di rischio idraulico ed in generale pericolo per l'incolumità delle persone e danni ai beni pubblici e privati;
- tutte le opere provvisorie occorrenti per l'esecuzione dei lavori dovranno ingombrare il meno possibile l'alveo del corso d'acqua e dovranno essere comunque rimosse prima del sopraggiungere delle piene;
- tutti i lavori dovranno essere eseguiti a perfetta regola d'arte secondo le normative, le specifiche e le linee guida esistenti per i materiali da costruzione e le modalità realizzative;
- le opere finite dovranno risultare conformi ai disegni esaminati da questo Ufficio;
- al termine dei lavori eventuali materiali di risulta dovranno essere allontanati dal cantiere e ripristinato lo stato dei luoghi;
- dovrà essere sempre garantito l'accesso all'alveo al personale di questo Ufficio e del Consorzio di Bonifica o altri da tali Enti individuati, addetto alla vigilanza e alla manutenzione del corso d'acqua;
- i lavori che in qualsiasi modo interesseranno l'alveo del corso d'acqua dovranno essere eseguiti in condizioni meteorologiche favorevoli;
- i lavori dovranno essere svolti in conformità alle disposizioni per la salvaguardia dell'ittiofauna e dovranno essere adottati tutti gli accorgimenti necessari al fine di evitare intorbidamenti che possano arrecare danno alla fauna ittica;
- al termine dei lavori dovrà essere ripristinato lo stato dei luoghi interessato dal cantiere e da occupazioni temporanee, comprensivo di tutte quelle aree interessate dal passaggio dei mezzi sia lungo le rive degli alvei che sulle viabilità di accesso;
- non è consentito il transito dei mezzi pesanti su argini imbibiti;

PRESCRIZIONI GENERALI:

- l'autorizzazione di cui al presente atto riguarda esclusivamente l'esecuzione delle opere indicate in premessa, per cui ogni variazione od ogni ulteriore opera o attività non indicata negli elaborati progettuali inoltrati, od altro comunque non previsto, dovrà essere sottoposto ad ulteriore esame di questo Settore per la nuova eventuale autorizzazione prima della loro esecuzione;
- i lavori dovranno iniziare entro dodici mesi dalla data di rilascio del presente atto pena la perdita di validità dello stesso. Nel caso in cui le opere non fossero ancora iniziate entro tale scadenza, l'autorizzazione deve essere considerata automaticamente decaduta senza ulteriore comunicazione da parte dello scrivente Ufficio;
- l'autorizzazione di cui al presente atto ha validità di anni tre dalla data del presente atto a pena di decadenza senza ulteriori comunicazioni da parte dello scrivente Ufficio salvo richiesta di rinnovo da presentarsi almeno 30 giorni prima della scadenza;
- le opere saranno eseguite a totale cura e spese del richiedente;
- il richiedente dovrà comunicare allo scrivente Settore la data di inizio e fine lavori con un anticipo di almeno 5 giorni ciò al fine di consentire eventuali accertamenti tesi a verificare la rispondenza tra quanto previsto e quanto

realizzato e trasmettere, entro sessanta giorni dal termine dei lavori, copia della dichiarazione di rispondenza delle opere stesse a quanto oggetto di autorizzazione e dell'avvenuto recepimento delle prescrizioni contenute nel presente atto;

- il Richiedente, ai fini dell'esecuzione delle opere, è tenuto a munirsi di tutti i titoli abilitativi, autorizzativi e degli atti di assenso, comunque denominati, previsti dalle leggi vigenti;
- con il presente Decreto s'intendono autorizzati, per tutta la durata della concessione, tutti gli interventi manutentivi ordinari che si rendessero necessari al corretto esercizio del bene concesso, nel rispetto comunque delle normative vigenti al momento;
- il concessionario dovrà comunicare preventivamente a questa Amministrazione la data d'inizio dei predetti lavori manutentivi e dovrà altresì presentare, a corredo di tale comunicazione, documentazione tecnica esplicativa;

STABILITO che ai sensi dell'art. 22 del DPGR 60/R del 12/08/2016, il Concessionario si obbliga:

- ad assumere la custodia dell'area demaniale in concessione, oltreché delle opere realizzate, mantenendole in buono stato, preservandole dal pericolo di distruzione o danneggiamento, salvaguardandole da intrusioni e manomissioni da parte di soggetti non autorizzati;
- a porre in essere tutte le misure necessarie a garantire la stabilità nel tempo dei manufatti, anche in dipendenza del mutevole regime del corso d'acqua, previo ottenimento dell'autorizzazione dell'Amministrazione Concedente, dichiarando fin d'ora di non aver nulla a pretendere per qualsiasi danno eventualmente occorso alle opere oggetto di concessione ed agli utilizzatori, per effetto delle piene e dei fenomeni di dinamica fluviale;
- a consentire l'accesso al personale di vigilanza incaricato dalla Concedente, che potrà in ogni momento effettuare verifiche per accertare lo stato di manutenzione dell'area e impartire l'ordine di effettuare gli interventi eventualmente necessari, ad insindacabile giudizio della Concedente, per garantire il buon regime delle acque;
- a sollevare fin d'ora la Concedente da ogni onere e responsabilità per qualsiasi danno derivante alle persone ed alla proprietà pubblica e privata a seguito di inadeguata manutenzione o di inadeguata custodia del bene demaniale in concessione, assumendosi gli oneri del risarcimento
- a rispettare le leggi ed i regolamenti ed ordinamenti di polizia urbana e di pubblica sicurezza, nonché la normativa in materia di polizia delle acque contenuta nel R.D. 523/1904 e nel R.D. 1775/1933, tenendo fin d'ora indenne la Concedente da ogni conseguenza determinata dalla inosservanza di essi;
- a non mutare la destinazione del bene in concessione, né apportarvi aggiunte, innovazioni o altro senza la preventiva autorizzazione della Concedente, prendendo atto che tutte le opere addizionali e di miglioria autorizzate resteranno acquisite al demanio senza che il Concessionario possa avere diritto a rimborsi o indennizzi e che qualora il Concessionario esegua le predette opere senza autorizzazione sarà tenuto alla rimessa in pristino, a propria cura e spese, salvo che la Concedente non ritenga di mantenerle senza alcun onere a proprio carico; sarà tenuto inoltre al risarcimento degli eventuali danni;
- a non cedere né sub concedere, anche parzialmente, il bene oggetto di concessione;
- a tenere indenne la Concedente dalle spese necessarie per le opere di sistemazione delle aree pubbliche specificamente coinvolte dagli interventi di installazione e manutenzione e di ripristinare a regola d'arte le aree medesime nei tempi stabiliti;
- a consentire, in ogni momento l'accesso e/o il transito, per le opportune operazioni di vigilanza, al personale del Genio Civile ed ai mezzi addetti al servizio di piena e di polizia idraulica;
- a ripristinare, a proprie spese i luoghi alla scadenza della concessione per decorrenza del termine di durata sotto indicato e in caso di revoca o rinuncia, fatta salva la facoltà della Concedente di acquisire le opere al demanio, senza oneri per l'Amministrazione;

Il Concessionario inoltre:

- rimane il solo ed unico responsabile agli effetti del risarcimento di tutti i danni che fossero arrecati alla proprietà privata, a cose o persone per effetto di quanto autorizzato e comunque tenendo indenne la Regione Toscana da qualsiasi responsabilità, anche giudiziale, per eventuali danni, reclami o molestie che potessero derivare dai lavori in oggetto;
- è obbligato, ai sensi dell'art. 2 del R.D. n.523/1904 ad eseguire a proprie spese e non appena ricevutane intimazione, tutte quelle varianti e modifiche, compresa anche l'eventuale demolizione delle opere stesse e la messa in pristino dello stato dei luoghi, che, a giudizio insindacabile dell'Autorità idraulica, si rendessero necessarie per garantire il buon regime idraulico o in seguito all'accertamento di effetti dannosi delle opere stesse o per le variate condizioni del corso d'acqua o per ogni altro pubblico interesse che potesse sopravvenire

- dovrà provvedere inoltre a ripristinare tempestivamente qualsiasi danno o guasto causato alle opere idrauliche ed al corso d'acqua in generale per effetto della presente autorizzazione, in conformità alle prescrizioni che saranno impartite dalla competente autorità idraulica;
- è tenuto alla osservanza delle disposizioni del R.D. 25/07/1904 n. 523 sulle opere idrauliche, nonché delle prescrizioni legislative e regolamentari vigenti, quali quelle concernenti la tutela delle acque pubbliche, dell'agricoltura, della fauna ittica, dell'industria, dell'igiene e della pubblica incolumità;

DATO ATTO che l'inadempimento da parte del Concessionario degli obblighi previsti dal presente Decreto di concessione, costituisce causa di decadenza, che si verifica anche nei casi di.

- a) violazione delle disposizioni e prescrizioni contenute in disposizioni legislative, regolamentari;
- b) violazione del divieto di cessione della concessione e di sub-concessione anche parziale dell'immobile;
- c) esecuzione dei lavori in difformità del progetto autorizzato. Prima di dichiarare la decadenza con apposito decreto, la Concedente comunicherà un termine non inferiore a 30 giorni entro il quale il Concessionario potrà presentare le proprie deduzioni;

RICORDATO che:

- al Concessionario dichiarato decaduto non spetterà alcun rimborso per le opere realizzate e per le spese sostenute;
- fatte salve le eventuali sanzioni di cui all'art. 9 della L.R. 80/2015, il Concessionario decaduto è soggetto all'obbligo di rilascio dell'immobile e al ripristino dei luoghi;
- nel caso di mancato rilascio è eseguito lo sfratto in via amministrativa;
- per quanto non espressamente previsto dal presente Decreto di Concessione si applicano le vigenti disposizioni, di legge e di regolamento, statali e regionali, ed in particolare il codice civile, la normativa concernente il buon regime delle acque, nonché l'igiene e la sicurezza pubblica, l'edilizia e l'urbanistica vigenti nel territorio dove i beni sono ubicati;

DATO ATTO che il Concedente potrà disporre, mediante atto amministrativo, la revoca della presente concessione in qualunque momento, con effetto immediato, qualora intervengano ragioni di regimazione idraulica del corso d'acqua interessato o che l'opera stessa sia in seguito giudicata incompatibile per il buon regime idraulico del corso d'acqua interessato o ragioni di pubblica utilità o per qualsiasi ragione di pubblico interesse;

RILEVATO che l'inosservanza delle condizioni e prescrizioni cui è vincolato il presente provvedimento, fatte salve le sanzioni penali per l'inosservanza delle norme contenute nel Capo VII del R.D. 523/1904, comporta il pagamento di una sanzione, nel rispetto dei limiti minimo e massimo previsto dall'articolo 9 della l.r.80/2015;

RITENUTO, sulla base dell'esperita istruttoria, di stabilire in anni 19 la durata della concessione e potrà essere rinnovata nei soli casi previsti dal Regolamento e con le modalità nel medesimo stabilite, esclusivamente a seguito di istanza da presentare almeno 30 giorni prima della scadenza del termine della concessione;

DATO ATTO che nel periodo di validità della concessione, il canone dovrà essere corrisposto anche se il Concessionario non possa o non voglia fare uso in tutto o in parte della concessione e che, in caso di rinuncia, il pagamento del canone è dovuto fino alla data di presentazione della relativa richiesta;

RICHIAMATO l'articolo 1 della L.R. 30/12/1971 n. 2, così come modificato dall'art.1 della L.R. 74/2018, che istituisce l'imposta regionale sulle concessioni statali per l'occupazione e l'uso dei beni del demanio e del patrimonio indisponibile dello Stato, situati nell'ambito territoriale della Regione commisurandola al 50% del canone di concessione;

DATO ATTO che ai sensi dell'art. 28 comma 6 del Regolamento regionale 12 agosto 2016, n. 60/R per le concessioni di durata superiore ad un anno il canone sarà aggiornato annualmente sulla base del tasso di inflazione programmato;

RITENUTO di commisurare a una annualità del canone il deposito cauzionale di cui all'art. 31 del Regolamento, versato dal concessionario a garanzia del regolare pagamento del canone e/o a titolo di rimborso delle spese eventualmente sostenute da questa Amministrazione e da reintegrare fino alla suddetta misura nel caso di prelievi parziali di somme, nel corso della concessione;

DATO ATTO che il presente atto è sostanzialmente conforme allo schema approvato con Decreto del Direttore n. 463 del 12/02/2016;

DATO ATTO che l'imposta di bollo sul presente atto assolta in modo virtuale in data 06/05/2024 con autorizzazione Agenzia delle Entrate direzione provinciale di Arezzo n. 4612/14 del 10/02/2014 .

DATO ATTO infine che il richiedente ha provveduto al versamento a favore della Regione Toscana dei seguenti importi:

- € 268,80 a titolo di deposito cauzionale definitivo infruttifero mediante versamento sul conto Banco Posta,

codice IBAN IT41 X076 0102 8000 0103 1581 018;

- € 179,20 a titolo di primo canone concessorio, corrispondente a otto/dodicesimi del canone annuale di € 268,80 riferito al 2024 mediante versamento sul conto Banco Posta, codice IBAN IT41 X076 0102 8000 0103 1581 018;
- € 89,60 a titolo di imposta regionale sul canone di concessione sul conto Banco Posta codice IBAN IT70 J 0760102800 000011899580.

Tutto ciò premesso e considerato,

DECRETA

1. di autorizzare l'esecuzione delle opere ai sensi e per gli effetti dell'art. 2, comma 1, lettera i) e lettera n) della L.R. 80/2015 e dell' art. 93 del R.D. 523/1904 così come sopra descritto e rappresentato negli elaborati sopra elencati;
2. di stabilire che l'autorizzazione all'esecuzione dei lavori ha validità di anni 3 dalla data del presente atto, fatta salva la possibilità di motivata richiesta di rinnovo da parte del richiedente;
3. di accordare alla Società Centria S.r.l. c.f. 02166820510, con sede legale in Comune di Arezzo, Via Iginio Cocchi, n. 14 la Concessione per l'occupazione di:
 - porzione di area demaniale del corso d'acqua denominato Reglia di Contraffosso sinistro del Torrente Mucchia (AV36770), loc. ponte della Fratticciola in Comune di Cortona, con l'opera di attraversamento subalveo con condotta gas metano;
4. di stabilire che la concessione ha durata di anni 19 dalla data del presente atto e che il canone di concessione è pari a € 268,80, secondo quanto riportato al p.to 11 dell'Allegato A della D.G.R. 1555/2022, soggetto ad aggiornamento e modifica in ragione delle disposizioni emanate dalla Regione Toscana, da pagarsi entro il 31 Dicembre dell'anno di riferimento, sino alla scadenza della presente concessione anche se il concessionario non voglia o non possa fare uso in tutto o in parte della concessione;
5. di disporre che la realizzazione dell'opera e la gestione dell'area demaniale siano sottoposte alle prescrizioni tecniche e generali individuate in premessa e nessuna variazione potrà essere introdotta senza la preventiva autorizzazione da parte di questo Settore;
6. di non procedere alla registrazione fiscale del presente provvedimento, considerato che l'ammontare dell'imposta proporzionale dovuta per l'intera durata della concessione risulta inferiore alla misura fissa di Euro 200,00, ai sensi dell'art. 2, parte II della Tariffa del D.P.R. 131/1986. Resta ferma comunque la possibilità da parte del concessionario, in caso d'uso, ai sensi del suddetto articolo, di provvedere alla sua registrazione;
7. di dare atto che:
 - il presente provvedimento è rilasciato ai soli fini di tutela delle opere idrauliche e del buon regime delle acque pubbliche, giusto l'art. 2 del R.D. 523/1904, e pertanto fa salvi e impregiudicati i diritti di terzi. Il destinatario è tenuto a munirsi di tutti gli ulteriori titoli abilitativi e atti di assenso previsti dalle leggi vigenti.
 - il Concessionario è a conoscenza che, ferme restando le vigenti disposizioni urbanistiche del Comune interessato, in assenza della presente autorizzazione non possono iniziare i lavori.
8. di trasmettere per via telematica il presente provvedimento all'indirizzo pec: centria.pec@cert.centria.it e del tecnico incaricato.

Avverso il presente provvedimento è ammesso ricorso davanti all'autorità giudiziaria competente nei termini di legge.

IL DIRIGENTE



REGIONE TOSCANA

DIREZIONE DIFESA DEL SUOLO E PROTEZIONE CIVILE

SETTORE GENIO CIVILE VALDARNO SUPERIORE

Responsabile di settore Leandro RADICCHI

Incarico: Ordine di Servizio artt. 4bis, 7 e 9 L.R. 1/2009 n. 124 del 19-04-2024

Decreto non soggetto a controllo ai sensi della D.G.R. n. 553/2016

Numero adozione: 10265 - Data adozione: 15/05/2024

Oggetto: RD nr. 523/1904 - LR nr. 80/2015. AUT_51890169 - Concessione porzione di area demaniale di vari corsi d'acqua per ricostruzione elettrodotto aereo MT a 15 kV e costruzione di elettrodotto interrato MT a 15 kV" da realizzarsi in località Pian del Ponte e lungo la S.R. 71 Umbro-Casentinese nei comuni di Bibbiena e Poppi provincia di Arezzo. Pratica SiDIT 1075/2024

Il presente atto è pubblicato integralmente sul BURT ai sensi degli articoli 4, 5 e 5 bis della l.r. 23/2007 e sulla banca dati degli atti amministrativi della Giunta regionale ai sensi dell'art.18 della l.r. 23/2007.

Data certificazione e pubblicazione in banca dati ai sensi L.R. 23/2007 e ss.mm.: 15/05/2024

Documento informatico firmato digitalmente ai sensi del testo unico D.P.R. 28 dicembre 2000,n. 445, del D.Lgs. 7 marzo 2005, n. 82 e norme collegate, il quale sostituisce il testo cartaceo e la firma autografa.

Numero interno di proposta: 2024AD011503

IL DIRIGENTE

VISTO l'art. 93 del R.D. 523/1904 "Testo unico delle disposizioni di legge intorno alle opere idrauliche delle diverse categorie" e s.m.i.;

VISTA la L. 37/94 "Norme per la tutela ambientale delle aree demaniali dei fiumi, torrenti, laghi e altre acque pubbliche";

VISTA la L.R. 79/2012 "Nuova disciplina in materia di consorzi di bonifica. Modifiche alla l.r. 69/2008 e alla l.r. 91/1998. Abrogazione della l.r. 34/1994";

VISTA la D.C.R.T. n. 25 del 23/04/2024: "Modifiche al reticolo idrografico e di gestione di cui alla legge regionale 27 dicembre 2012, n.79 approvato con deliberazione del Consiglio regionale 11 luglio 2023, n.55";

VISTA la L.R. 80/2015 "Norme in materia di difesa del suolo, tutela delle risorse idriche e tutela della costa e degli abitati costieri", ed in particolare l'art. 2 lett. i);

VISTA la L.R. 41/2018 "Disposizioni in materia di rischio di alluvioni e di tutela dei corsi d'acqua in attuazione del decreto legislativo 23 febbraio 2010, n. 49 (Attuazione della direttiva 2007/60/CE relativa alla valutazione e alla gestione dei rischi di alluvioni). Modifiche alla l.r. 80/2015 e alla l.r. 65/2014";

RICHIAMATO il DPGR 60/R del 12/08/2016 "Regolamento in attuazione dell'articolo 5 della legge regionale 28 dicembre 2015 n. 80 "Norme in materia di difesa del suolo, tutela delle risorse idrica e tutela della costa e degli abitati costieri" recante disciplina del rilascio delle concessioni per l'utilizzo del demanio idrico e criteri per la determinazione dei canoni, come modificato dal DPGR 45/R dell'8/8/2017;

VISTA la Delibera della Giunta Regionale n. 1555 del 27/12/2022 "Aggiornamento dei canoni per l'uso del demanio idrico ai sensi della l.r. n. 80/2015 e del d.p.g.r. n. 60/R/2016";

RICHIAMATO il D.P.G.R. 42/R del 25/07/2018 "Regolamento per lo svolgimento delle attività di polizia idraulica, polizia delle acque, e servizio di piena, in attuazione dell'articolo 5 della legge regionale 28 dicembre 2015, n. 80 (Norme in materia di difesa del suolo, tutela delle risorse idrica e tutela della costa e degli abitati costieri)."

VISTA l'istanza di concessione del demanio idrico di cui alla pratica SiDIT n. 1075/2024, acquisita agli atti di questo Settore con prot. n. 172799 del 15-03-2024 presentata da E-Distribuzione SpA, c.f. 05779711000, con sede legale in Comune di Roma, Via Ombrone, n. 2 e l'allegata documentazione progettuale costituita dai seguenti elaborati in formato digitale:

- relazione tecnico-descrittiva;
- planimetria generale (scala 1:25.000);
- planimetria su CTR (scala 1:5.000)
- planimetria catastale (scala 1:2.000);
- sezioni trasversali
- particolari posa indicativa cavi;
- documentazione fotografica

PRESO ATTO che il progetto prevede:

- lavori nelle pertinenze del corso d'acqua denominato Fosso di Serravalle AV1962, loc. Pian del Ponte in Comune di Bibbiena, presso la particella del Foglio 8 per l'esecuzione dell'opera/attività n. 18801 - interferenza I-4 nuova linea MT aerea , così come descritto e rappresentato negli elaborati di progetto;
- lavori nelle pertinenze del corso d'acqua denominato Fosso della Roghetta (2) (AV1996), loc. Pian del Ponte in Comune di Bibbiena, presso la particella del Foglio 8 per l'esecuzione dell'opera/attività n. 18923 - interferenza I-5 nuova linea MT aerea , così come descritto e rappresentato negli elaborati di progetto;
- lavori nelle pertinenze del corso d'acqua denominato AV1907, loc. Pian del Ponte in Comune di Bibbiena, presso la particella del Foglio 9 per l'esecuzione dell'opera/attività n. 18925 - interferenza I-6 nuova linea MT interrata, così come descritto e rappresentato negli elaborati di progetto;
- lavori nelle pertinenze del corso d'acqua denominato AV1709, loc. Pian del Ponte in Comune di Bibbiena, presso la particella del Foglio 9 per l'esecuzione dell'opera/attività n. 18926 - interferenza I-7 nuova linea MT interrata, così come descritto e rappresentato negli elaborati di progetto;
- lavori nelle pertinenze del corso d'acqua denominato AV1617, loc. Cantoniera in Comune di Bibbiena, presso la particella del Foglio 9 per l'esecuzione dell'opera/attività n. 18927 - interferenza I-8 nuova linea MT interrata, così come descritto e rappresentato negli elaborati di progetto;

- lavori nelle pertinenze del corso d'acqua denominato AV1580, loc. Cantoniera in Comune di Bibbiena, presso la particella del Foglio 9 per l'esecuzione dell'opera/attività n. 18929 - interferenza I-9 nuova linea MT interrata, così come descritto e rappresentato negli elaborati di progetto;
- lavori nelle pertinenze del corso d'acqua denominato AV1505, loc. Cantoniera in Comune di Bibbiena, presso la particella del Foglio 5 per l'esecuzione dell'opera/attività n. 18930 - interferenza I-10 nuova linea MT interrata, così come descritto e rappresentato negli elaborati di progetto;
- lavori nelle pertinenze del corso d'acqua denominato AV1424, loc. Cantoniera in Comune di Bibbiena, presso la particella del Foglio 5 per l'esecuzione dell'opera/attività n. 18941 - interferenza I-11 nuova linea MT interrata, così come descritto e rappresentato negli elaborati di progetto;
- lavori nelle pertinenze del corso d'acqua denominato AV1382, loc. Cantoniera in Comune di Bibbiena, presso la particella del Foglio 5 per l'esecuzione dell'opera/attività n. 18944 - interferenza I-12 nuova linea MT interrata, così come descritto e rappresentato negli elaborati di progetto;
- lavori nelle pertinenze del corso d'acqua denominato Fosso dell'Acqua Fredda (AV1302), loc. Cantoniera in Comune di Bibbiena, presso la particella del Foglio 5 per l'esecuzione dell'opera/attività n. 18945 - interferenza I-13 nuova linea MT interrata, così come descritto e rappresentato negli elaborati di progetto;

DATO ATTO che il Responsabile del procedimento è l'incaricato di elevata qualificazione delle procedure tecnico autorizzative per la difesa del suolo nominato con Ordine di Servizio n. 19 del 14/11/2022;

CONSIDERATO che le opere e attività sopra descritte comportano l'utilizzo di porzione di area del demanio idrico del suddetto corso d'acqua;

DATO ATTO che le suddette opere rientrano in una delle fattispecie di cui all'art. 13 comma 1 del Regolamento 60/R/2016 e s.m.i e pertanto si può procedere ad assegnazione diretta dell'area demaniale senza procedura in concorrenza;

RICORDATO che ai sensi dell'art. 24 comma 6 del Regolamento 60/R, la concessione può essere rilasciata senza il disciplinare;

DATO ATTO che il presente decreto contiene gli elementi essenziali e le clausole che regolano il rapporto giuridico tra questa Amministrazione e il concessionario;

DATO ATTO che la documentazione progettuale che descrive l'esecuzione dei lavori e le caratteristiche più significative delle opere con evidenziate le aree demaniali impegnate e la finalità dell'occupazione, è quella agli atti del procedimento n. 1793/2024;

ACCERTATO che:

- il progetto presenta i requisiti per esser autorizzato con le prescrizioni di seguito riportate in quanto:
 - non altera il buon regime delle acque;
 - non interferisce con esigenze di regimazione idraulica, accessibilità e manutenzione del corso d'acqua ed è compatibile con la presenza di opere idrauliche;
 - non interferisce con la stabilità del fondo e delle sponde del corso d'acqua;
 - non vi è aggravio del rischio in altre aree derivante dalla realizzazione dell'intervento;
 - non vi è aggravio del rischio per le persone;
- la realizzazione dei lavori non è in contrasto con la disciplina dal Capo VII del R.D 523/1904 e con la normativa regionale di riferimento;

DATO ATTO che, nella realizzazione e gestione delle opere dovranno essere osservate le prescrizioni tecniche e generali, che vengono di seguito specificate:

PRESCRIZIONI TECNICHE

- durante l'esecuzione dei lavori non dovrà essere mai impedito o ostacolato il regolare deflusso delle acque né essere mai ridotta l'officiosità idraulica del corso d'acqua interessato dai lavori;
- durante l'esecuzione dei lavori dovranno essere messi in atto tutti gli accorgimenti e le precauzioni necessarie affinché l'interferenza con la dinamica fluviale non determini aggravio di rischio idraulico ed in generale pericolo per l'incolumità delle persone e danni ai beni pubblici e privati;
- tutte le opere provvisorie occorrenti per l'esecuzione dei lavori dovranno ingombrare il meno possibile l'alveo del corso d'acqua e dovranno essere comunque rimosse prima del sopraggiungere delle piene;
- tutti i lavori dovranno essere eseguiti a perfetta regola d'arte secondo le normative, le specifiche e le linee guida esistenti per i materiali da costruzione e le modalità realizzative;

- le opere finite dovranno risultare conformi ai disegni esaminati da questo Ufficio;
- al termine dei lavori eventuali materiali di risulta dovranno essere allontanati dal cantiere e ripristinato lo stato dei luoghi;
- dovrà essere sempre garantito l'accesso all'alveo al personale di questo Ufficio e del Consorzio di Bonifica o altri da tali Enti individuati, addetto alla vigilanza e alla manutenzione del corso d'acqua;
- i lavori che in qualsiasi modo interesseranno l'alveo del corso d'acqua dovranno essere eseguiti in condizioni meteorologiche favorevoli;
- i lavori dovranno essere svolti in conformità alle disposizioni per la salvaguardia dell'ittiofauna e dovranno essere adottati tutti gli accorgimenti necessari al fine di evitare intorbidamenti che possano arrecare danno alla fauna ittica;
- al termine dei lavori dovrà essere ripristinato lo stato dei luoghi interessato dal cantiere e da occupazioni temporanee, comprensivo di tutte quelle aree interessate dal passaggio dei mezzi sia lungo le rive degli alvei che sulle viabilità di accesso;
- non è consentito il transito dei mezzi pesanti su argini imbibiti;

PRESCRIZIONI GENERALI:

- l'autorizzazione di cui al presente atto riguarda esclusivamente l'esecuzione delle opere indicate in premessa, per cui ogni variazione od ogni ulteriore opera o attività non indicata negli elaborati progettuali inoltrati, od altro comunque non previsto, dovrà essere sottoposto ad ulteriore esame di questo Settore per la nuova eventuale autorizzazione prima della loro esecuzione
- i lavori dovranno iniziare entro dodici mesi dalla data di rilascio del presente atto pena la perdita di validità dello stesso. Nel caso in cui le opere non fossero ancora iniziate entro tale scadenza, l'autorizzazione deve essere considerata automaticamente decaduta senza ulteriore comunicazione da parte dello scrivente Ufficio;
- l'autorizzazione di cui al presente atto ha validità di anni tre dalla data del presente atto a pena di decadenza senza ulteriori comunicazioni da parte dello scrivente Ufficio salvo richiesta di rinnovo da presentarsi almeno 30 giorni prima della scadenza ;
- le opere saranno eseguite a totale cura e spese del richiedente;
- il richiedente dovrà comunicare allo scrivente Settore la data di inizio e fine lavori con un anticipo di almeno 5 giorni ciò al fine di consentire eventuali accertamenti tesi a verificare la rispondenza tra quanto previsto e quanto realizzato e trasmettere, entro sessanta giorni dal termine dei lavori, copia della dichiarazione di rispondenza delle opere stesse a quanto oggetto di autorizzazione e dell'avvenuto recepimento delle prescrizioni contenute nel presente atto;
- il Richiedente, ai fini dell'esecuzione delle opere, è tenuto a munirsi di tutti i titoli abilitativi, autorizzativi e degli atti di assenso, comunque denominati, previsti dalle leggi vigenti;
- con il presente Decreto s'intendono autorizzati, per tutta la durata della concessione, tutti gli interventi manutentivi ordinari che si rendessero necessari al corretto esercizio del bene concesso, nel rispetto comunque delle normative vigenti al momento;
- il concessionario dovrà comunicare preventivamente a questa Amministrazione la data d'inizio dei predetti lavori manutentivi e dovrà altresì presentare, a corredo di tale comunicazione, documentazione tecnica esplicativa;

STABILITO che ai sensi dell'art. 22 del DPGR 60/R del 12/08/2016, il Concessionario si obbliga:

- ad assumere la custodia dell'area demaniale in concessione, oltretutto delle opere realizzate, mantenendole in buono stato, preservandole dal pericolo di distruzione o danneggiamento, salvaguardandole da intrusioni e manomissioni da parte di soggetti non autorizzati;
- a porre in essere tutte le misure necessarie a garantire la stabilità nel tempo dei manufatti, anche in dipendenza del mutevole regime del corso d'acqua, previo ottenimento dell'autorizzazione dell'Amministrazione Concedente, dichiarando fin d'ora di non aver nulla a pretendere per qualsiasi danno eventualmente occorso alle opere oggetto di concessione ed agli utilizzatori, per effetto delle piene e dei fenomeni di dinamica fluviale;
- a consentire l'accesso al personale di vigilanza incaricato dalla Concedente, che potrà in ogni momento effettuare verifiche per accertare lo stato di manutenzione dell'area e impartire l'ordine di effettuare gli interventi eventualmente necessari, ad insindacabile giudizio della Concedente, per garantire il buon regime delle acque;
- a sollevare fin d'ora la Concedente da ogni onere e responsabilità per qualsiasi danno derivante alle persone ed alla proprietà pubblica e privata a seguito di inadeguata manutenzione o di inadeguata custodia del bene

demaniale in concessione, assumendosi gli oneri del risarcimento

- a rispettare le leggi ed i regolamenti ed ordinamenti di polizia urbana e di pubblica sicurezza, nonché la normativa in materia di polizia delle acque contenuta nel R.D. 523/1904 e nel R.D. 1775/1933, tenendo fin d'ora indenne la Concedente da ogni conseguenza determinata dalla inosservanza di essi;
- a non mutare la destinazione del bene in concessione, né apportarvi aggiunte, innovazioni o altro senza la preventiva autorizzazione della Concedente, prendendo atto che tutte le opere addizionali e di miglioria autorizzate resteranno acquisite al demanio senza che il Concessionario possa avere diritto a rimborsi o indennizzi e che qualora il Concessionario esegua le predette opere senza autorizzazione sarà tenuto alla rimessa in pristino, a propria cura e spese, salvo che la Concedente non ritenga di mantenerle senza alcun onere a proprio carico; sarà tenuto inoltre al risarcimento degli eventuali danni;
- a non cedere né sub concedere, anche parzialmente, il bene oggetto di concessione;
- a tenere indenne la Concedente dalle spese necessarie per le opere di sistemazione delle aree pubbliche specificamente coinvolte dagli interventi di installazione e manutenzione e di ripristinare a regola d'arte le aree medesime nei tempi stabiliti;
- a consentire, in ogni momento l'accesso e/o il transito, per le opportune operazioni di vigilanza, al personale del Genio Civile ed ai mezzi addetti al servizio di piena e di polizia idraulica;
- a ripristinare, a proprie spese i luoghi alla scadenza della concessione per decorrenza del termine di durata sotto indicato e in caso di revoca o rinuncia, fatta salva la facoltà della Concedente di acquisire le opere al demanio, senza oneri per l'Amministrazione;

Il Concessionario inoltre:

- rimane il solo ed unico responsabile agli effetti del risarcimento di tutti i danni che fossero arrecati alla proprietà privata, a cose o persone per effetto di quanto autorizzato e comunque tenendo indenne la Regione Toscana da qualsiasi responsabilità, anche giudiziale, per eventuali danni, reclami o molestie che potessero derivare dai lavori in oggetto;
- è obbligato, ai sensi dell'art. 2 del R.D. n.523/1904 ad eseguire a proprie spese e non appena ricevute intimazione, tutte quelle varianti e modifiche, compresa anche l'eventuale demolizione delle opere stesse e la messa in pristino dello stato dei luoghi, che, a giudizio insindacabile dell'Autorità idraulica, si rendessero necessarie per garantire il buon regime idraulico o in seguito all'accertamento di effetti dannosi delle opere stesse o per le variate condizioni del corso d'acqua o per ogni altro pubblico interesse che potesse sopravvenire
- dovrà provvedere inoltre a ripristinare tempestivamente qualsiasi danno o guasto causato alle opere idrauliche ed al corso d'acqua in generale per effetto della presente autorizzazione, in conformità alle prescrizioni che saranno impartite dalla competente autorità idraulica;
- è tenuto alla osservanza delle disposizioni del R.D. 25/07/1904 n. 523 sulle opere idrauliche, nonché delle prescrizioni legislative e regolamentari vigenti, quali quelle concernenti la tutela delle acque pubbliche, dell'agricoltura, della fauna ittica, dell'industria, dell'igiene e della pubblica incolumità;

DATO ATTO che l'inadempimento da parte del Concessionario degli obblighi previsti dal presente Decreto di concessione, costituisce causa di decadenza, che si verifica anche nei casi di.

- a) violazione delle disposizioni e prescrizioni contenute in disposizioni legislative, regolamentari;
- b) violazione del divieto di cessione della concessione e di sub-concessione anche parziale dell'immobile;
- c) esecuzione dei lavori in difformità del progetto autorizzato. Prima di dichiarare la decadenza con apposito decreto, la Concedente comunicherà un termine non inferiore a 30 giorni entro il quale il Concessionario potrà presentare le proprie deduzioni;

RICORDATO che:

- al Concessionario dichiarato decaduto non spetterà alcun rimborso per le opere realizzate e per le spese sostenute;
- fatte salve le eventuali sanzioni di cui all'art. 9 della L.R. 80/2015, il Concessionario decaduto è soggetto all'obbligo di rilascio dell'immobile e al ripristino dei luoghi;
- nel caso di mancato rilascio è eseguito lo sfratto in via amministrativa;
- per quanto non espressamente previsto dal presente Decreto di Concessione si applicano le vigenti disposizioni, di legge e di regolamento, statali e regionali, ed in particolare il codice civile, la normativa concernente il buon regime delle acque, nonché l'igiene e la sicurezza pubblica, l'edilizia e l'urbanistica vigenti nel territorio dove i beni sono ubicati;

DATO ATTO che il Concedente potrà disporre, mediante atto amministrativo, la revoca della presente concessione in qualunque momento, con effetto immediato, qualora intervengano ragioni di regimazione idraulica del corso d'acqua interessato o che l'opera stessa sia in seguito giudicata incompatibile per il buon regime idraulico del corso d'acqua interessato o ragioni di pubblica utilità o per qualsiasi ragione di pubblico interesse;

RILEVATO che l'inosservanza delle condizioni e prescrizioni cui è vincolato il presente provvedimento, fatte salve le sanzioni penali per l'inosservanza delle norme contenute nel Capo VII del R.D. 523/1904, comporta il pagamento di una sanzione, nel rispetto dei limiti minimo e massimo previsto dall'articolo 9 della l.r.80/2015;

RITENUTO, sulla base dell'esperita istruttoria, di stabilire in anni 19 la durata della concessione e potrà essere rinnovata nei soli casi previsti dal Regolamento e con le modalità nel medesimo stabilite, esclusivamente a seguito di istanza da presentare almeno 30 giorni prima della scadenza del termine della concessione;

DATO ATTO che nel periodo di validità della concessione, il canone dovrà essere corrisposto anche se il Concessionario non possa o non voglia fare uso in tutto o in parte della concessione e che, in caso di rinuncia, il pagamento del canone è dovuto fino alla data di presentazione della relativa richiesta;

RICHIAMATO l'articolo 1 della L.R. 30/12/1971 n. 2, così come modificato dall'art.1 della L.R. 74/2018, che istituisce l'imposta regionale sulle concessioni statali per l'occupazione e l'uso dei beni del demanio e del patrimonio indisponibile dello Stato, situati nell'ambito territoriale della Regione commisurandola al 50% del canone di concessione;

DATO ATTO che ai sensi dell'art. 28 comma 6 del Regolamento regionale 12 agosto 2016, n. 60/R per le concessioni di durata superiore ad un anno il canone sarà aggiornato annualmente sulla base del tasso di inflazione programmato;

RITENUTO di commisurare a una annualità del canone il deposito cauzionale di cui all'art. 31 del Regolamento, versato dal concessionario a garanzia del regolare pagamento del canone e/o a titolo di rimborso delle spese eventualmente sostenute da questa Amministrazione e da reintegrare fino alla suddetta misura nel caso di prelievi parziali di somme, nel corso della concessione;

DATO ATTO che il presente atto è sostanzialmente conforme allo schema approvato con Decreto del Direttore n. 463 del 12/02/2016;

DATO ATTO che l'imposta di bollo virtuale sul presente atto, è stata assolta a cura del richiedente, in maniera virtuale con rif. Aut. AdE n. 133874/99;

DATO ATTO infine che il richiedente ha provveduto al versamento a favore della Regione Toscana dei seguenti importi:

- € 2333,52 a titolo di deposito cauzionale definitivo infruttifero mediante versamento sul conto Banco Posta, codice IBAN IT41 X076 0102 8000 0103 1581 018;
- € 1750,14 a titolo di primo canone concessorio, corrispondente a nove dodicesimi del canone annuale di € 2333,52 cauzione riferito al 2024 mediante versamento sul conto Banco Posta, codice IBAN IT41 X076 0102 8000 0103 1581 018;
- € 875,07 a titolo di imposta regionale sul canone di concessione sul conto Banco Posta codice IBAN IT70 J 0760102800 000011899580;
- € 7578,77 a titolo di canoni pregressi annualità 2019-2023 relativamente ai n. 17 attraversamenti esistenti in dismissione;
- € 886,74 a titolo d'imposta di registro a mezzo modello F24.

Tutto ciò premesso e considerato,

DECRETA

1. di autorizzare l'esecuzione delle opere ai sensi e per gli effetti dell'art. 2, comma 1, lettera i) e lettera n) della L.R. 80/2015 e dell' art. 93 del R.D. 523/1904 così come sopra descritto e rappresentato negli elaborati sopra elencati;
2. di stabilire che l'autorizzazione all'esecuzione dei lavori ha validità di anni 3 dalla data del presente atto, fatta salva la possibilità di motivata richiesta di rinnovo da parte del richiedente;
3. di accordare alla Società E-Distribuzione SpA, c.f. 05779711000, con sede legale in Comune di Roma, Via Ombone, n. 2 la Concessione per l'occupazione di:
 - porzione di area demaniale del corso d'acqua denominato Fosso di Serravalle AV1962, loc. Pian del Ponte in Comune di Bibbiena, presso la particella del Foglio 8 con l'opera n. 18801 - interferenza I-4 nuova linea MT aerea ;
 - porzione di area demaniale del corso d'acqua denominato Fosso della Roghetta (2) (AV1996), loc. Pian

del Ponte in Comune di Bibbiena, presso la particella del Foglio 8 con l'opera n. 18923 - interferenza I-5 nuova linea MT aerea ;

- porzione di area demaniale del corso d'acqua denominato AV1907, loc. Pian del Ponte in Comune di Bibbiena, presso la particella del Foglio 9 con l'opera n. 18925 - interferenza I-6 nuova linea MT interrata;
 - porzione di area demaniale del corso d'acqua denominato AV1709, loc. Pian del Ponte in Comune di Bibbiena, presso la particella del Foglio 9 con l'opera n. 18926 - interferenza I-7 nuova linea MT interrata;
 - porzione di area demaniale del corso d'acqua denominato AV1617, loc. Cantoniera in Comune di Bibbiena, presso la particella del Foglio 9 con l'opera n. 18927 - interferenza I-8 nuova linea MT interrata;
 - porzione di area demaniale del corso d'acqua denominato AV1580, loc. Cantoniera in Comune di Bibbiena, presso la particella del Foglio 9 con l'opera n. 18929 - interferenza I-9 nuova linea MT interrata;
 - porzione di area demaniale del corso d'acqua denominato AV1505, loc. Cantoniera in Comune di Bibbiena, presso la particella del Foglio 5 con l'opera n. 18930 - interferenza I-10 nuova linea MT interrata;
 - porzione di area demaniale del corso d'acqua denominato AV1424, loc. Cantoniera in Comune di Bibbiena, presso la particella del Foglio 5 con l'opera n. 18941 - interferenza I-11 nuova linea MT interrata;
 - porzione di area demaniale del corso d'acqua denominato AV1382, loc. Cantoniera in Comune di Bibbiena, presso la particella del Foglio 5 con l'opera n. 18944 - interferenza I-12 nuova linea MT interrata;
 - porzione di area demaniale del corso d'acqua denominato Fosso dell'Acqua Fredda (AV1302), loc. Cantoniera in Comune di Bibbiena, presso la particella del Foglio 5 con l'opera n. 18945 - interferenza I-13 nuova linea MT interrata;
4. di stabilire che la concessione ha durata di anni 19 dalla data del presente atto e che il canone di concessione è pari a € 2333,52, secondo quanto riportato ai p.ti 1.2 e 11 dell'Allegato A della D.G.R. 1555/2022, ridotto ai sensi dell'art. 29 comma 4 del DPGR 60R/2016, soggetto ad aggiornamento e modifica in ragione delle disposizioni emanate dalla Regione Toscana, da pagarsi entro il 31 Dicembre dell'anno di riferimento, sino alla scadenza della presente concessione anche se il concessionario non voglia o non possa fare uso in tutto o in parte della concessione;
 5. di disporre che la realizzazione dell'opera e la gestione dell'area demaniale siano sottoposte alle prescrizioni tecniche e generali individuate in premessa e nessuna variazione potrà essere introdotta senza la preventiva autorizzazione da parte di questo Settore;
 6. di procedere alla registrazione fiscale del presente provvedimento, considerato che l'ammontare dell'imposta proporzionale dovuta per l'intera durata della concessione risulta superiore alla misura fissa di Euro 200,00, ai sensi dell'art. 2, parte II della Tariffa del D.P.R. 131/1986;
 7. di dare atto che:
 - il presente provvedimento è rilasciato ai soli fini di tutela delle opere idrauliche e del buon regime delle acque pubbliche, giusto l'art. 2 del R.D. 523/1904, e pertanto fa salvi e impregiudicati i diritti di terzi. Il destinatario è tenuto a munirsi di tutti gli ulteriori titoli abilitativi e atti di assenso previsti dalle leggi vigenti.
 - il Concessionario è a conoscenza che, ferme restando le vigenti disposizioni urbanistiche del Comune interessato, in assenza della presente autorizzazione non possono iniziare i lavori.
 8. di trasmettere per via telematica il presente provvedimento all'indirizzo pec e-distribuzione@pec.e-distribuzione.it e del tecnico incaricato.

Avverso il presente provvedimento è ammesso ricorso davanti all'autorità giudiziaria competente nei termini di legge.

IL DIRIGENTE



REGIONE TOSCANA

DIREZIONE DIFESA DEL SUOLO E PROTEZIONE CIVILE

SETTORE GENIO CIVILE VALDARNO SUPERIORE

Responsabile di settore Leandro RADICCHI

Incarico: Ordine di Servizio artt. 4bis, 7 e 9 L.R. 1/2009 n. 124 del 19-04-2024

Decreto non soggetto a controllo ai sensi della D.G.R. n. 553/2016

Numero adozione: 10267 - Data adozione: 15/05/2024

Oggetto: RD nr. 523/1904 - LR nr. 80/2015. Concessione porzione di area demaniale del corso d'acqua denominato Borro di Ponterosso nel Comune di Figline e Incisa Valdarno per l'esecuzione di attraversamento aereo di due cavi di acciaio per realizzazione di zip line. Pratica SiDIT 1780/2024

Il presente atto è pubblicato integralmente sul BURT ai sensi degli articoli 4, 5 e 5 bis della l.r. 23/2007 e sulla banca dati degli atti amministrativi della Giunta regionale ai sensi dell'art.18 della l.r. 23/2007.

Data certificazione e pubblicazione in banca dati ai sensi L.R. 23/2007 e ss.mm.: 15/05/2024

Documento informatico firmato digitalmente ai sensi del testo unico D.P.R. 28 dicembre 2000, n. 445, del D.Lgs. 7 marzo 2005, n. 82 e norme collegate, il quale sostituisce il testo cartaceo e la firma autografa.

Numero interno di proposta: 2024AD011515

IL DIRIGENTE

VISTI gli artt. 93,95, 97 e 98 del R.D. 523/1904 “Testo unico delle disposizioni di legge intorno alle opere idrauliche delle diverse categorie” e s.m.i.;

VISTA la L. 37/94 “Norme per la tutela ambientale delle aree demaniali dei fiumi, torrenti, laghi e altre acque pubbliche”;

VISTA la L.R. 79/2012 “Nuova disciplina in materia di consorzi di bonifica. Modifiche alla l.r. 69/2008 e alla l.r. 91/1998. Abrogazione della l.r. 34/1994”;

VISTA la D.C.R.T. n. 81 del 28/07/2021: “Modifiche al reticolo idrografico e di gestione di cui alla legge regionale 27 dicembre 2012, n. 79, approvato con deliberazione del Consiglio regionale del 29 aprile 2020, n. 28.”;

VISTA la L.R. 80/2015 “Norme in materia di difesa del suolo, tutela delle risorse idriche e tutela della costa e degli abitati costieri”, ed in particolare l’art. 2 lett. i);

VISTA la L.R. 41/2018 “Disposizioni in materia di rischio di alluvioni e di tutela dei corsi d’acqua in attuazione del decreto legislativo 23 febbraio 2010, n. 49 (Attuazione della direttiva 2007/60/CE relativa alla valutazione e alla gestione dei rischi di alluvioni). Modifiche alla l.r. 80/2015 e alla l.r. 65/2014”;

RICHIAMATO il DPGR 60/R del 12/08/2016 “Regolamento in attuazione dell’articolo 5 della legge regionale 28 dicembre 2015 n. 80 “Norme in materia di difesa del suolo, tutela delle risorse idrica e tutela della costa e degli abitati costieri” recante disciplina del rilascio delle concessioni per l’utilizzo del demanio idrico e criteri per la determinazione dei canoni, come modificato dal DPGR 45/R dell’8/8/2017;

VISTA la DGRT n. 888 del 07/08/2017 “determinazione dei canoni per l’uso del demanio idrico” e ss.mm.ii;

VISTA la Delibera della Giunta Regionale n. 1035 del 05/08/2019 Disposizioni in materia di concessioni per l'utilizzo delle acque e per l'occupazione del demanio idrico e aggiornamento dei canoni sulla base del tasso di inflazione;

RICHIAMATO il D.P.G.R. 42/R del 25/07/2018 “Regolamento per lo svolgimento delle attività di polizia idraulica, polizia delle acque, e servizio di piena, in attuazione dell’articolo 5 della legge regionale 28 dicembre 2015, n. 80 (Norme in materia di difesa del suolo, tutela delle risorse idrica e tutela della costa e degli abitati costieri).”

VISTA l’istanza di Concessione idraulica del demanio idrico acquisita agli atti di questo Settore con prot. n. 0214097 del 09-04-2024 a cui è stato attribuito il n. 1780/2024 SiDIT presentata da Figline Agriturismo SpA, c.f. 02098970482, con sede legale in Comune di Prato, Via Armando Spadini, n. 31 e l’allegata documentazione progettuale costituita dai seguenti elaborati in formato digitale:

Relazione tecnica-Descrittiva

Corografia

Estratto di mappa catastale

Tavole stato Attuale

Tavole stato di Progetto

Tavole stato Sovrapposto

Documentazione fotografica

DATO ATTO che il Responsabile del procedimento è l’incaricato di elevata qualificazione delle procedure tecnico autorizzative per la difesa del suolo nominato con Ordine di Servizio n. 19 del 14/11/2022;

PRESO ATTO che il progetto prevede:

- lavori nelle pertinenze del corso d’acqua denominato BORRO DI PONTEROSSO, loc. in Comune di Figline e Incisa Valdarno, presso la particella 152 (fg 28), 41 (fg 39) del Foglio 28, 39 per l’esecuzione dell’opera/attività n. 19189 - attraversamento aereo di due cavi di acciaio per realizzazione zip line, così come descritto e rappresentato negli elaborati di progetto;

CONSIDERATO che le opere e attività sopra descritte comportano l’utilizzo di porzione di area del demanio idrico del suddetto corso d’acqua;

DATO ATTO che le suddette opere rientrano in una delle fattispecie di cui all’art. 13 comma 1 del Regolamento 60/R/2016 e s.m.i e pertanto si può procedere ad assegnazione diretta dell’area demaniale senza procedura in concorrenza;

RICORDATO che ai sensi dell’art. 24 comma 6 del Regolamento 60/R, la concessione può essere rilasciata senza il disciplinare;

DATO ATTO che il presente decreto contiene gli elementi essenziali e le clausole che regolano il rapporto giuridico tra questa Amministrazione e il concessionario;

DATO ATTO che la documentazione progettuale che descrive l'esecuzione dei lavori e le caratteristiche più significative delle opere con evidenziate le aree demaniali impegnate e la finalità dell'occupazione, è quella agli atti del procedimento n. 2930/2024;

ACCERTATO che:

- il progetto presenta i requisiti per esser autorizzato con le prescrizioni di seguito riportate in quanto:
 - non altera il buon regime delle acque;
 - non interferisce con esigenze di regimazione idraulica, accessibilità e manutenzione del corso d'acqua ed è compatibile con la presenza di opere idrauliche;
 - non interferisce con la stabilità del fondo e delle sponde del corso d'acqua;
 - non vi è aggravio del rischio in altre aree derivante dalla realizzazione dell'intervento;
 - non vi è aggravio del rischio per le persone;
- la realizzazione dei lavori non è in contrasto con la disciplina dal Capo VII del R.D 523/1904 e con la normativa regionale di riferimento;

DATO ATTO che, nella realizzazione e gestione delle opere dovranno essere osservate le prescrizioni tecniche e generali, che vengono di seguito specificate

PRESCRIZIONI TECNICHE

- durante l'esecuzione dei lavori non dovrà essere mai impedito o ostacolato il regolare deflusso delle acque né essere mai ridotta l'efficienza idraulica del corso d'acqua interessato dai lavori;
- durante l'esecuzione dei lavori dovranno essere messi in atto tutti gli accorgimenti e le precauzioni necessarie affinché l'interferenza con la dinamica fluviale non determini aggravio di rischio idraulico ed in generale pericolo per l'incolumità delle persone e danni ai beni pubblici e privati;
- tutte le opere provvisorie occorrenti per l'esecuzione dei lavori dovranno ingombrare il meno possibile l'alveo del corso d'acqua e dovranno essere comunque rimosse prima del sopraggiungere delle piene;
- tutti i lavori dovranno essere eseguiti a perfetta regola d'arte secondo le normative, le specifiche e le linee guida esistenti per i materiali da costruzione e le modalità realizzative;
- le opere finite dovranno risultare conformi ai disegni esaminati da questo Ufficio;
- al termine dei lavori eventuali materiali di risulta dovranno essere allontanati dal cantiere e ripristinato lo stato dei luoghi;
- dovrà essere sempre garantito l'accesso all'alveo al personale di questo Ufficio e del Consorzio di Bonifica o altri da tali Enti individuati, addetto alla vigilanza e alla manutenzione del corso d'acqua;
- i lavori che in qualsiasi modo interesseranno l'alveo del corso d'acqua dovranno essere eseguiti in condizioni meteorologiche favorevoli;
- i lavori dovranno essere svolti in conformità alle disposizioni per la salvaguardia dell'ittiofauna e dovranno essere adottati tutti gli accorgimenti necessari al fine di evitare intorbidamenti che possano arrecare danno alla fauna ittica;
- al termine dei lavori dovrà essere ripristinato lo stato dei luoghi interessato dal cantiere e da occupazioni temporanee, comprensivo di tutte quelle aree interessate dal passaggio dei mezzi sia lungo le rive degli alvei che sulle viabilità di accesso;
- non è consentito il transito dei mezzi pesanti su argini imbibiti;

PRESCRIZIONI GENERALI:

- l'autorizzazione di cui al presente atto riguarda esclusivamente l'esecuzione delle opere indicate in premessa, per cui ogni variazione od ogni ulteriore opera o attività non indicata negli elaborati progettuali inoltrati, od altro comunque non previsto, dovrà essere sottoposto ad ulteriore esame di questo Settore per la nuova eventuale autorizzazione prima della loro esecuzione
- i lavori dovranno iniziare entro dodici mesi dalla data di rilascio del presente atto pena la perdita di validità dello stesso. Nel caso in cui le opere non fossero ancora iniziate entro tale scadenza, l'autorizzazione deve essere considerata automaticamente decaduta senza ulteriore comunicazione da parte dello scrivente Ufficio;

- di stabilire che la presente autorizzazione ha validità di anni 9, dalla data del presente atto a pena di decadenza senza ulteriori comunicazioni da parte dello scrivente Ufficio salvo richiesta di rinnovo da presentarsi almeno 30 giorni prima della scadenza;
- le opere saranno eseguite a totale cura e spese del richiedente;
- il richiedente dovrà comunicare allo scrivente Settore la data di inizio lavori con un anticipo di almeno 5 giorni ciò al fine di consentire eventuali accertamenti tesi a verificare la rispondenza tra quanto previsto e quanto realizzato e trasmettere, entro sessanta giorni dal termine dei lavori, copia della dichiarazione di rispondenza delle opere stesse a quanto oggetto di autorizzazione e dell'avvenuto recepimento delle prescrizioni contenute nel presente atto;
- il Richiedente, ai fini dell'esecuzione delle opere, è tenuto a munirsi di tutti i titoli abilitativi, autorizzativi e degli atti di assenso, comunque denominati, previsti dalle leggi vigenti;
- con il presente Decreto s'intendono autorizzati, per tutta la durata della concessione, tutti gli interventi manutentivi ordinari che si rendessero necessari al corretto esercizio del bene concesso, nel rispetto comunque delle normative vigenti al momento;
- il concessionario dovrà comunicare preventivamente a questa Amministrazione la data d'inizio dei predetti lavori manutentivi e dovrà altresì presentare, a corredo di tale comunicazione, documentazione tecnica esplicativa;

STABILITO che ai sensi dell'art. 22 del DPGR 60/R del 12/08/2016, il Concessionario si obbliga:

- ad assumere la custodia dell'area demaniale in concessione, oltreché delle opere realizzate, mantenendole in buono stato, preservandole dal pericolo di distruzione o danneggiamento, salvaguardandole da intrusioni e manomissioni da parte di soggetti non autorizzati;
- a porre in essere tutte le misure necessarie a garantire la stabilità nel tempo dei manufatti, anche in dipendenza del mutevole regime del corso d'acqua, previo ottenimento dell'autorizzazione dell'Amministrazione Concedente, dichiarando fin d'ora di non aver nulla a pretendere per qualsiasi danno eventualmente occorso alle opere oggetto di concessione ed agli utilizzatori, per effetto delle piene e dei fenomeni di dinamica fluviale;
- a consentire l'accesso al personale di vigilanza incaricato dalla Concedente, che potrà in ogni momento effettuare verifiche per accertare lo stato di manutenzione dell'area e impartire l'ordine di effettuare gli interventi eventualmente necessari, ad insindacabile giudizio della Concedente, per garantire il buon regime delle acque;
- a sollevare fin d'ora la Concedente da ogni onere e responsabilità per qualsiasi danno derivante alle persone ed alla proprietà pubblica e privata a seguito di inadeguata manutenzione o di inadeguata custodia del bene demaniale in concessione, assumendosi gli oneri del risarcimento
- a rispettare le leggi ed i regolamenti ed ordinamenti di polizia urbana e di pubblica sicurezza, nonché la normativa in materia di polizia delle acque contenuta nel R.D. 523/1904 e nel R.D. 1775/1933, tenendo fin d'ora indenne la Concedente da ogni conseguenza determinata dalla inosservanza di essi;
- a non mutare la destinazione del bene in concessione, né apportarvi aggiunte, innovazioni o altro senza la preventiva autorizzazione della Concedente, prendendo atto che tutte le opere addizionali e di miglioria autorizzate resteranno acquisite al demanio senza che il Concessionario possa avere diritto a rimborsi o indennizzi e che qualora il Concessionario esegua le predette opere senza autorizzazione sarà tenuto alla rimessa in pristino, a propria cura e spese, salvo che la Concedente non ritenga di mantenerle senza alcun onere a proprio carico; sarà tenuto inoltre al risarcimento degli eventuali danni;
- a non cedere né sub concedere, anche parzialmente, il bene oggetto di concessione;
- a tenere indenne la Concedente dalle spese necessarie per le opere di sistemazione delle aree pubbliche specificamente coinvolte dagli interventi di installazione e manutenzione e di ripristinare a regola d'arte le aree medesime nei tempi stabiliti;
- a consentire, in ogni momento l'accesso e/o il transito, per le opportune operazioni di vigilanza, al personale del Genio Civile ed ai mezzi addetti al servizio di piena e di polizia idraulica;
- a ripristinare, a proprie spese i luoghi alla scadenza della concessione per decorrenza del termine di durata sotto indicato e in caso di revoca o rinuncia, fatta salva la facoltà della Concedente di acquisire le opere al demanio, senza oneri per l'Amministrazione;

Il Concessionario inoltre:

- rimane il solo ed unico responsabile agli effetti del risarcimento di tutti i danni che fossero arrecati alla proprietà privata, a cose o persone per effetto di quanto autorizzato e comunque tenendo indenne la Regione Toscana da

qualsiasi responsabilità, anche giudiziale, per eventuali danni, reclami o molestie che potessero derivare dai lavori in oggetto;

- è obbligato, ai sensi dell'art. 2 del R.D. n.523/1904 ad eseguire a proprie spese e non appena ricevute intimazioni, tutte quelle varianti e modifiche, compresa anche l'eventuale demolizione delle opere stesse e la messa in pristino dello stato dei luoghi, che, a giudizio insindacabile dell'Autorità idraulica, si rendessero necessarie per garantire il buon regime idraulico o in seguito all'accertamento di effetti dannosi delle opere stesse o per le variate condizioni del corso d'acqua o per ogni altro pubblico interesse che potesse sopravvenire
- dovrà provvedere inoltre a ripristinare tempestivamente qualsiasi danno o guasto causato alle opere idrauliche ed al corso d'acqua in generale per effetto della presente autorizzazione, in conformità alle prescrizioni che saranno impartite dalla competente autorità idraulica;
- è tenuto alla osservanza delle disposizioni del R.D. 25/07/1904 n. 523 sulle opere idrauliche, nonché delle prescrizioni legislative e regolamentari vigenti, quali quelle concernenti la tutela delle acque pubbliche, dell'agricoltura, della fauna ittica, dell'industria, dell'igiene e della pubblica incolumità;

DATO ATTO che l'inadempimento da parte del Concessionario degli obblighi previsti dal presente Decreto di concessione, costituisce causa di decadenza, che si verifica anche nei casi di.

- a) violazione delle disposizioni e prescrizioni contenute in disposizioni legislative, regolamentari;
- b) violazione del divieto di cessione della concessione e di sub-concessione anche parziale dell'immobile;
- c) esecuzione dei lavori in difformità del progetto autorizzato. Prima di dichiarare la decadenza con apposito decreto, la Concedente comunicherà un termine non inferiore a 30 giorni entro il quale il Concessionario potrà presentare le proprie deduzioni;

RICORDATO che:

- al Concessionario dichiarato decaduto non spetterà alcun rimborso per le opere realizzate e per le spese sostenute;
- fatte salve le eventuali sanzioni di cui all'art. 9 della L.R. 80/2015, il Concessionario decaduto è soggetto all'obbligo di rilascio dell'immobile e al ripristino dei luoghi;
- nel caso di mancato rilascio è eseguito lo sfratto in via amministrativa;
- per quanto non espressamente previsto dal presente Decreto di Concessione si applicano le vigenti disposizioni, di legge e di regolamento, statali e regionali, ed in particolare il codice civile, la normativa concernente il buon regime delle acque, nonché l'igiene e la sicurezza pubblica, l'edilizia e l'urbanistica vigenti nel territorio dove i beni sono ubicati;

DATO ATTO che il Concedente potrà disporre, mediante atto amministrativo, la revoca della presente concessione in qualunque momento, con effetto immediato, qualora intervengano ragioni di regimazione idraulica del corso d'acqua interessato o che l'opera stessa sia in seguito giudicata incompatibile per il buon regime idraulico del corso d'acqua interessato o ragioni di pubblica utilità o per qualsiasi ragione di pubblico interesse;

RILEVATO che l'inosservanza delle condizioni e prescrizioni cui è vincolato il presente provvedimento, fatte salve le sanzioni penali per l'inosservanza delle norme contenute nel Capo VII del R.D. 523/1904, comporta il pagamento di una sanzione, nel rispetto dei limiti minimo e massimo previsto dall'articolo 9 della L.r.80/2015;

RITENUTO, sulla base dell'esperienza istruttoria, di stabilire in anni 9 la durata della concessione che potrà essere rinnovata nei soli casi previsti dal Regolamento e con le modalità nel medesimo stabilite, esclusivamente a seguito di istanza da presentare almeno 30 giorni prima della scadenza del termine della concessione;

DATO ATTO che nel periodo di validità della concessione, il canone dovrà essere corrisposto anche se il Concessionario non possa o non voglia fare uso in tutto o in parte della concessione e che, in caso di rinuncia, il pagamento del canone è dovuto fino alla data di presentazione della relativa richiesta;

RICHIAMATO l'articolo 1 della L.R. 30/12/1971 n. 2, che istituisce l'imposta regionale sulle concessioni statali per l'occupazione e l'uso dei beni del demanio e del patrimonio indisponibile dello Stato, situati nell'ambito territoriale della Regione commisurandola al 50% del canone di concessione;

DATO ATTO che ai sensi dell'art. 28 comma 6 del Regolamento regionale 12 agosto 2016, n. 60/R per le concessioni di durata superiore ad un anno il canone sarà aggiornato annualmente sulla base del tasso di inflazione programmato;

RITENUTO di commisurare a una annualità del canone il deposito cauzionale di cui all'art. 31 del Regolamento, versato dal concessionario a garanzia del regolare pagamento del canone e/o a titolo di rimborso delle spese eventualmente sostenute da questa Amministrazione e da reintegrare fino alla suddetta misura nel caso di prelievi parziali di somme, nel corso della concessione;

DATO ATTO che il presente atto è sostanzialmente conforme allo schema approvato con Decreto del Direttore n. 463 del 12/02/2016;

DATO ATTO che l'imposta di bollo relativa al presente atto è stata assolta dal richiedente con marca cartacea n. 01221076356365 del 02/05/2024 con dichiarazione di cui al DPR 445/2000.

DATO ATTO infine che il richiedente ha provveduto in data al versamento a favore della Regione Toscana dei seguenti importi:

- € 280,00 a titolo di deposito cauzionale definitivo infruttifero;
- € 186,66 a titolo di primo canone concessorio, corrispondente a otto dodicesimi del canone annuale;
- € 93,33 a titolo di imposta pari al 50% del canone versato.

Tutto ciò premesso e considerato,

DECRETA

1. di autorizzare l'esecuzione delle opere ai sensi e per gli effetti dell'art. 2, comma 1, lettera i) e lettera n) della L.R. 80/2015 e dell' art. 93 del R.D. 523/1904 così come sopra descritto e rappresentato negli elaborati sopra elencati;
2. di stabilire che l'autorizzazione all'esecuzione dei lavori ha validità di anni 9, dalla data del presente atto, fatta salva la possibilità di motivata richiesta di rinnovo da parte del richiedente;
3. di accordare alla Società Figline Agriturismo SpA, c.f. 02098970482, con sede legale in Comune di Prato, Via Armando Spadini, n. 31 la Concessione per l'occupazione di:
 - porzione di area demaniale del corso d'acqua denominato Borro di Ponterosso, in Comune di Figline e Incisa Valdarno, presso la particella 152 (fg 28), 41 (fg 39) con l'opera n. 19189 - attraversamento aereo di due cavi di acciaio per realizzazione zip line;
4. di stabilire che la concessione ha durata di anni 9 dalla data del presente atto e che il canone di concessione è pari a € 280,00, secondo quanto riportato al p.to 1.6 dell'Allegato A della D.G.R. 1555/2022, soggetto ad aggiornamento e modifica in ragione delle disposizioni emanate dalla Regione Toscana, da pagarsi entro il 31 Dicembre dell'anno di riferimento, sino alla scadenza della presente concessione anche se il concessionario non voglia o non possa fare uso in tutto o in parte della concessione;
5. di disporre che la realizzazione dell'opera e la gestione dell'area demaniale siano sottoposte alle prescrizioni tecniche e generali individuate in premessa e nessuna variazione potrà essere introdotta senza la preventiva autorizzazione da parte di questo Settore;
6. di non procedere alla registrazione fiscale del presente provvedimento, considerato che l'ammontare dell'imposta proporzionale dovuta per l'intera durata della concessione risulta inferiore alla misura fissa di Euro 200,00, ai sensi dell'art. 2, parte II della Tariffa del D.P.R. 131/1986. Resta ferma comunque la possibilità da parte del concessionario, in caso d'uso, ai sensi del suddetto articolo, di provvedere alla sua registrazione;
7. di dare atto che:
 - il presente provvedimento è rilasciato ai soli fini di tutela delle opere idrauliche e del buon regime delle acque pubbliche, giusto l'art. 2 del R.D. 523/1904, e pertanto fa salvi e impregiudicati i diritti di terzi. Il destinatario è tenuto a munirsi di tutti gli ulteriori titoli abilitativi e atti di assenso previsti dalle leggi vigenti.
 - il Concessionario è a conoscenza che, ferme restando le vigenti disposizioni urbanistiche del Comune interessato, in assenza della presente autorizzazione non possono iniziare i lavori.
8. di partecipare per via telematica il presente provvedimento al Richiedente.

Avverso il presente provvedimento è ammesso ricorso davanti all'autorità giudiziaria competente nei termini di legge.

IL DIRIGENTE



REGIONE TOSCANA

DIREZIONE DIFESA DEL SUOLO E PROTEZIONE CIVILE

SETTORE GENIO CIVILE VALDARNO SUPERIORE

Responsabile di settore Leandro RADICCHI

Incarico: Ordine di Servizio artt. 4bis, 7 e 9 L.R. 1/2009 n. 124 del 19-04-2024

Decreto non soggetto a controllo ai sensi della D.G.R. n. 553/2016

Numero adozione: 10268 - Data adozione: 15/05/2024

Oggetto: RD nr. 523/1904 - LR nr. 80/2015. Concessione porzione di area demaniale del corso d'acqua denominato Reglia Vecchia della Fratticciola (AV36570), in loc. Fratticciola del Comune di Cortona per l'esecuzione di un attraversamento subalveo con condotta gas metano. Pratica SiDIT 1556/2024

Il presente atto è pubblicato integralmente sul BURT ai sensi degli articoli 4, 5 e 5 bis della l.r. 23/2007 e sulla banca dati degli atti amministrativi della Giunta regionale ai sensi dell'art.18 della l.r. 23/2007.

Data certificazione e pubblicazione in banca dati ai sensi L.R. 23/2007 e ss.mm.: 15/05/2024

Documento informatico firmato digitalmente ai sensi del testo unico D.P.R. 28 dicembre 2000, n. 445, del D.Lgs. 7 marzo 2005, n. 82 e norme collegate, il quale sostituisce il testo cartaceo e la firma autografa.

Numero interno di proposta: 2024AD011525

IL DIRIGENTE

VISTO l'art. 93 del R.D. 523/1904 "Testo unico delle disposizioni di legge intorno alle opere idrauliche delle diverse categorie" e s.m.i.;

VISTA la L. 37/94 "Norme per la tutela ambientale delle aree demaniali dei fiumi, torrenti, laghi e altre acque pubbliche";

VISTA la L.R. 79/2012 "Nuova disciplina in materia di consorzi di bonifica. Modifiche alla l.r. 69/2008 e alla l.r. 91/1998. Abrogazione della l.r. 34/1994";

VISTA la D.C.R.T. n. 25 del 23/04/2024: "Modifiche al reticolo idrografico e di gestione di cui alla legge regionale 27 dicembre 2012, n.79 approvato con deliberazione del Consiglio regionale 11 luglio 2023, n.55";

VISTA la L.R. 80/2015 "Norme in materia di difesa del suolo, tutela delle risorse idriche e tutela della costa e degli abitati costieri", ed in particolare l'art. 2 lett. i);

VISTA la L.R. 41/2018 "Disposizioni in materia di rischio di alluvioni e di tutela dei corsi d'acqua in attuazione del decreto legislativo 23 febbraio 2010, n. 49 (Attuazione della direttiva 2007/60/CE relativa alla valutazione e alla gestione dei rischi di alluvioni). Modifiche alla l.r. 80/2015 e alla l.r. 65/2014";

RICHIAMATO il DPGR 60/R del 12/08/2016 "Regolamento in attuazione dell'articolo 5 della legge regionale 28 dicembre 2015 n. 80 "Norme in materia di difesa del suolo, tutela delle risorse idrica e tutela della costa e degli abitati costieri" recante disciplina del rilascio delle concessioni per l'utilizzo del demanio idrico e criteri per la determinazione dei canoni, come modificato dal DPGR 45/R dell'8/8/2017;

VISTA la Delibera della Giunta Regionale n. 1555 del 27/12/2022 "Aggiornamento dei canoni per l'uso del demanio idrico ai sensi della l.r. n. 80/2015 e del d.p.g.r. n. 60/R/2016";

RICHIAMATO il D.P.G.R. 42/R del 25/07/2018 "Regolamento per lo svolgimento delle attività di polizia idraulica, polizia delle acque, e servizio di piena, in attuazione dell'articolo 5 della legge regionale 28 dicembre 2015, n. 80 (Norme in materia di difesa del suolo, tutela delle risorse idrica e tutela della costa e degli abitati costieri)."

VISTA l'istanza di concessione del demanio idrico di cui alla pratica SiDIT n. 1556/2024, acquisita agli atti di questo Settore con prot. n. 0220121 del 12-04-2024 presentata da Centria S.r.l., c.f. 02166820510, con sede legale in Comune di Arezzo, Via Igino Cocchi, n. 14 e l'allegata documentazione progettuale costituita dai seguenti elaborati in formato digitale:

- Relazione tecnica;
- Planimetria generale dell'intervento;
- Planimetria catastale intervento;
- Planimetria di dettaglio intervento;
- Attraversamento interrato Reglia Vecchia della Fratticciola (AV36570);

PRESO ATTO che il progetto prevede:

- lavori nelle pertinenze del corso d'acqua denominato Reglia Vecchia della Fratticciola (AV36570), loc. Fratticciola in Comune di Cortona, per l'esecuzione di un attraversamento subalveo con condotta gas metano, così come descritto e rappresentato negli elaborati di progetto;

DATO ATTO che il Responsabile del procedimento è l'incaricato di elevata qualificazione delle procedure tecnico autorizzative per la difesa del suolo nominato con Ordine di Servizio n. 19 del 14/11/2022;

CONSIDERATO che le opere e attività sopra descritte comportano l'utilizzo di porzione di area del demanio idrico del suddetto corso d'acqua;

DATO ATTO che le suddette opere rientrano in una delle fattispecie di cui all'art. 13 comma 1 del Regolamento 60/R/2016 e s.m.i e pertanto si può procedere ad assegnazione diretta dell'area demaniale senza procedura in concorrenza;

RICORDATO che ai sensi dell'art. 24 comma 6 del Regolamento 60/R, la concessione può essere rilasciata senza il disciplinare;

DATO ATTO che il presente decreto contiene gli elementi essenziali e le clausole che regolano il rapporto giuridico tra questa Amministrazione e il concessionario;

DATO ATTO che la documentazione progettuale che descrive l'esecuzione dei lavori e le caratteristiche più significative delle opere con evidenziate le aree demaniali impegnate e la finalità dell'occupazione, è quella agli atti del procedimento n. 2537/2024;

ACCERTATO che:

- il progetto presenta i requisiti per esser autorizzato con le prescrizioni di seguito riportate in quanto:
 - non altera il buon regime delle acque;
 - non interferisce con esigenze di regimazione idraulica, accessibilità e manutenzione del corso d'acqua ed è compatibile con la presenza di opere idrauliche;
 - non interferisce con la stabilità del fondo e delle sponde del corso d'acqua;
 - non vi è aggravio del rischio in altre aree derivante dalla realizzazione dell'intervento;
 - non vi è aggravio del rischio per le persone;
- la realizzazione dei lavori non è in contrasto con la disciplina dal Capo VII del R.D 523/1904 e con la normativa regionale di riferimento;

DATO ATTO che, nella realizzazione e gestione delle opere dovranno essere osservate le prescrizioni tecniche e generali, che vengono di seguito specificate:

PRESCRIZIONI TECNICHE

- durante l'esecuzione dei lavori non dovrà essere mai impedito o ostacolato il regolare deflusso delle acque né essere mai ridotta l'officiosità idraulica del corso d'acqua interessato dai lavori;
- durante l'esecuzione dei lavori dovranno essere messi in atto tutti gli accorgimenti e le precauzioni necessarie affinché l'interferenza con la dinamica fluviale non determini aggravio di rischio idraulico ed in generale pericolo per l'incolumità delle persone e danni ai beni pubblici e privati;
- tutte le opere provvisorie occorrenti per l'esecuzione dei lavori dovranno ingombrare il meno possibile l'alveo del corso d'acqua e dovranno essere comunque rimosse prima del sopraggiungere delle piene;
- tutti i lavori dovranno essere eseguiti a perfetta regola d'arte secondo le normative, le specifiche e le linee guida esistenti per i materiali da costruzione e le modalità realizzative;
- le opere finite dovranno risultare conformi ai disegni esaminati da questo Ufficio;
- al termine dei lavori eventuali materiali di risulta dovranno essere allontanati dal cantiere e ripristinato lo stato dei luoghi;
- dovrà essere sempre garantito l'accesso all'alveo al personale di questo Ufficio e del Consorzio di Bonifica o altri da tali Enti individuati, addetto alla vigilanza e alla manutenzione del corso d'acqua;
- i lavori che in qualsiasi modo interesseranno l'alveo del corso d'acqua dovranno essere eseguiti in condizioni meteorologiche favorevoli;
- i lavori dovranno essere svolti in conformità alle disposizioni per la salvaguardia dell'ittiofauna e dovranno essere adottati tutti gli accorgimenti necessari al fine di evitare intorbidamenti che possano arrecare danno alla fauna ittica;
- al termine dei lavori dovrà essere ripristinato lo stato dei luoghi interessato dal cantiere e da occupazioni temporanee, comprensivo di tutte quelle aree interessate dal passaggio dei mezzi sia lungo le rive degli alvei che sulle viabilità di accesso;
- non è consentito il transito dei mezzi pesanti su argini imbibiti;

PRESCRIZIONI GENERALI:

- l'autorizzazione di cui al presente atto riguarda esclusivamente l'esecuzione delle opere indicate in premessa, per cui ogni variazione od ogni ulteriore opera o attività non indicata negli elaborati progettuali inoltrati, od altro comunque non previsto, dovrà essere sottoposto ad ulteriore esame di questo Settore per la nuova eventuale autorizzazione prima della loro esecuzione;
- i lavori dovranno iniziare entro dodici mesi dalla data di rilascio del presente atto pena la perdita di validità dello stesso. Nel caso in cui le opere non fossero ancora iniziate entro tale scadenza, l'autorizzazione deve essere considerata automaticamente decaduta senza ulteriore comunicazione da parte dello scrivente Ufficio;
- l'autorizzazione di cui al presente atto ha validità di anni tre dalla data del presente atto a pena di decadenza senza ulteriori comunicazioni da parte dello scrivente Ufficio salvo richiesta di rinnovo da presentarsi almeno 30 giorni prima della scadenza;
- le opere saranno eseguite a totale cura e spese del richiedente;
- il richiedente dovrà comunicare allo scrivente Settore la data di inizio e fine lavori con un anticipo di almeno 5 giorni ciò al fine di consentire eventuali accertamenti tesi a verificare la rispondenza tra quanto previsto e quanto

realizzato e trasmettere, entro sessanta giorni dal termine dei lavori, copia della dichiarazione di rispondenza delle opere stesse a quanto oggetto di autorizzazione e dell'avvenuto recepimento delle prescrizioni contenute nel presente atto;

- il Richiedente, ai fini dell'esecuzione delle opere, è tenuto a munirsi di tutti i titoli abilitativi, autorizzativi e degli atti di assenso, comunque denominati, previsti dalle leggi vigenti;
- con il presente Decreto s'intendono autorizzati, per tutta la durata della concessione, tutti gli interventi manutentivi ordinari che si rendessero necessari al corretto esercizio del bene concesso, nel rispetto comunque delle normative vigenti al momento;
- il concessionario dovrà comunicare preventivamente a questa Amministrazione la data d'inizio dei predetti lavori manutentivi e dovrà altresì presentare, a corredo di tale comunicazione, documentazione tecnica esplicativa;

STABILITO che ai sensi dell'art. 22 del DPGR 60/R del 12/08/2016, il Concessionario si obbliga:

- ad assumere la custodia dell'area demaniale in concessione, oltreché delle opere realizzate, mantenendole in buono stato, preservandole dal pericolo di distruzione o danneggiamento, salvaguardandole da intrusioni e manomissioni da parte di soggetti non autorizzati;
- a porre in essere tutte le misure necessarie a garantire la stabilità nel tempo dei manufatti, anche in dipendenza del mutevole regime del corso d'acqua, previo ottenimento dell'autorizzazione dell'Amministrazione Concedente, dichiarando fin d'ora di non aver nulla a pretendere per qualsiasi danno eventualmente occorso alle opere oggetto di concessione ed agli utilizzatori, per effetto delle piene e dei fenomeni di dinamica fluviale;
- a consentire l'accesso al personale di vigilanza incaricato dalla Concedente, che potrà in ogni momento effettuare verifiche per accertare lo stato di manutenzione dell'area e impartire l'ordine di effettuare gli interventi eventualmente necessari, ad insindacabile giudizio della Concedente, per garantire il buon regime delle acque;
- a sollevare fin d'ora la Concedente da ogni onere e responsabilità per qualsiasi danno derivante alle persone ed alla proprietà pubblica e privata a seguito di inadeguata manutenzione o di inadeguata custodia del bene demaniale in concessione, assumendosi gli oneri del risarcimento
- a rispettare le leggi ed i regolamenti ed ordinamenti di polizia urbana e di pubblica sicurezza, nonché la normativa in materia di polizia delle acque contenuta nel R.D. 523/1904 e nel R.D. 1775/1933, tenendo fin d'ora indenne la Concedente da ogni conseguenza determinata dalla inosservanza di essi;
- a non mutare la destinazione del bene in concessione, né apportarvi aggiunte, innovazioni o altro senza la preventiva autorizzazione della Concedente, prendendo atto che tutte le opere addizionali e di miglioria autorizzate resteranno acquisite al demanio senza che il Concessionario possa avere diritto a rimborsi o indennizzi e che qualora il Concessionario esegua le predette opere senza autorizzazione sarà tenuto alla rimessa in pristino, a propria cura e spese, salvo che la Concedente non ritenga di mantenerle senza alcun onere a proprio carico; sarà tenuto inoltre al risarcimento degli eventuali danni;
- a non cedere né sub concedere, anche parzialmente, il bene oggetto di concessione;
- a tenere indenne la Concedente dalle spese necessarie per le opere di sistemazione delle aree pubbliche specificamente coinvolte dagli interventi di installazione e manutenzione e di ripristinare a regola d'arte le aree medesime nei tempi stabiliti;
- a consentire, in ogni momento l'accesso e/o il transito, per le opportune operazioni di vigilanza, al personale del Genio Civile ed ai mezzi addetti al servizio di piena e di polizia idraulica;
- a ripristinare, a proprie spese i luoghi alla scadenza della concessione per decorrenza del termine di durata sotto indicato e in caso di revoca o rinuncia, fatta salva la facoltà della Concedente di acquisire le opere al demanio, senza oneri per l'Amministrazione;

Il Concessionario inoltre:

- rimane il solo ed unico responsabile agli effetti del risarcimento di tutti i danni che fossero arrecati alla proprietà privata, a cose o persone per effetto di quanto autorizzato e comunque tenendo indenne la Regione Toscana da qualsiasi responsabilità, anche giudiziale, per eventuali danni, reclami o molestie che potessero derivare dai lavori in oggetto;
- è obbligato, ai sensi dell'art. 2 del R.D. n.523/1904 ad eseguire a proprie spese e non appena ricevutane intimazione, tutte quelle varianti e modifiche, compresa anche l'eventuale demolizione delle opere stesse e la messa in pristino dello stato dei luoghi, che, a giudizio insindacabile dell'Autorità idraulica, si rendessero necessarie per garantire il buon regime idraulico o in seguito all'accertamento di effetti dannosi delle opere stesse o per le variate condizioni del corso d'acqua o per ogni altro pubblico interesse che potesse sopravvenire

- dovrà provvedere inoltre a ripristinare tempestivamente qualsiasi danno o guasto causato alle opere idrauliche ed al corso d'acqua in generale per effetto della presente autorizzazione, in conformità alle prescrizioni che saranno impartite dalla competente autorità idraulica;
- è tenuto alla osservanza delle disposizioni del R.D. 25/07/1904 n. 523 sulle opere idrauliche, nonché delle prescrizioni legislative e regolamentari vigenti, quali quelle concernenti la tutela delle acque pubbliche, dell'agricoltura, della fauna ittica, dell'industria, dell'igiene e della pubblica incolumità;

DATO ATTO che l'inadempimento da parte del Concessionario degli obblighi previsti dal presente Decreto di concessione, costituisce causa di decadenza, che si verifica anche nei casi di.

- a) violazione delle disposizioni e prescrizioni contenute in disposizioni legislative, regolamentari;
- b) violazione del divieto di cessione della concessione e di sub-concessione anche parziale dell'immobile;
- c) esecuzione dei lavori in difformità del progetto autorizzato. Prima di dichiarare la decadenza con apposito decreto, la Concedente comunicherà un termine non inferiore a 30 giorni entro il quale il Concessionario potrà presentare le proprie deduzioni;

RICORDATO che:

- al Concessionario dichiarato decaduto non spetterà alcun rimborso per le opere realizzate e per le spese sostenute;
- fatte salve le eventuali sanzioni di cui all'art. 9 della L.R. 80/2015, il Concessionario decaduto è soggetto all'obbligo di rilascio dell'immobile e al ripristino dei luoghi;
- nel caso di mancato rilascio è eseguito lo sfratto in via amministrativa;
- per quanto non espressamente previsto dal presente Decreto di Concessione si applicano le vigenti disposizioni, di legge e di regolamento, statali e regionali, ed in particolare il codice civile, la normativa concernente il buon regime delle acque, nonché l'igiene e la sicurezza pubblica, l'edilizia e l'urbanistica vigenti nel territorio dove i beni sono ubicati;

DATO ATTO che il Concedente potrà disporre, mediante atto amministrativo, la revoca della presente concessione in qualunque momento, con effetto immediato, qualora intervengano ragioni di regimazione idraulica del corso d'acqua interessato o che l'opera stessa sia in seguito giudicata incompatibile per il buon regime idraulico del corso d'acqua interessato o ragioni di pubblica utilità o per qualsiasi ragione di pubblico interesse;

RILEVATO che l'inosservanza delle condizioni e prescrizioni cui è vincolato il presente provvedimento, fatte salve le sanzioni penali per l'inosservanza delle norme contenute nel Capo VII del R.D. 523/1904, comporta il pagamento di una sanzione, nel rispetto dei limiti minimo e massimo previsto dall'articolo 9 della l.r.80/2015;

RITENUTO, sulla base dell'esperita istruttoria, di stabilire in anni 19 la durata della concessione e potrà essere rinnovata nei soli casi previsti dal Regolamento e con le modalità nel medesimo stabilite, esclusivamente a seguito di istanza da presentare almeno 30 giorni prima della scadenza del termine della concessione;

DATO ATTO che nel periodo di validità della concessione, il canone dovrà essere corrisposto anche se il Concessionario non possa o non voglia fare uso in tutto o in parte della concessione e che, in caso di rinuncia, il pagamento del canone è dovuto fino alla data di presentazione della relativa richiesta;

RICHIAMATO l'articolo 1 della L.R. 30/12/1971 n. 2, così come modificato dall'art.1 della L.R. 74/2018, che istituisce l'imposta regionale sulle concessioni statali per l'occupazione e l'uso dei beni del demanio e del patrimonio indisponibile dello Stato, situati nell'ambito territoriale della Regione commisurandola al 50% del canone di concessione;

DATO ATTO che ai sensi dell'art. 28 comma 6 del Regolamento regionale 12 agosto 2016, n. 60/R per le concessioni di durata superiore ad un anno il canone sarà aggiornato annualmente sulla base del tasso di inflazione programmato;

RITENUTO di commisurare a una annualità del canone il deposito cauzionale di cui all'art. 31 del Regolamento, versato dal concessionario a garanzia del regolare pagamento del canone e/o a titolo di rimborso delle spese eventualmente sostenute da questa Amministrazione e da reintegrare fino alla suddetta misura nel caso di prelievi parziali di somme, nel corso della concessione;

DATO ATTO che il presente atto è sostanzialmente conforme allo schema approvato con Decreto del Direttore n. 463 del 12/02/2016;

DATO ATTO che l'imposta di bollo sul presente atto assolta in modo virtuale in data 06/05/2024 con autorizzazione Agenzia delle Entrate direzione provinciale di Arezzo n. 4612/14 del 10/02/2014 .

DATO ATTO infine che il richiedente ha provveduto al versamento a favore della Regione Toscana dei seguenti importi:

- € 268,80 a titolo di deposito cauzionale definitivo infruttifero mediante versamento sul conto Banco Posta,

codice IBAN IT41 X076 0102 8000 0103 1581 018;

- € 179,20 a titolo di primo canone concessorio, corrispondente a otto/dodicesimi del canone annuale di € 268,80 riferito al 2024 mediante versamento sul conto Banco Posta, codice IBAN IT41 X076 0102 8000 0103 1581 018;
- € 89,60 a titolo di imposta regionale sul canone di concessione sul conto Banco Posta codice IBAN IT70 J 0760102800 000011899580.

Tutto ciò premesso e considerato,

DECRETA

1. di autorizzare l'esecuzione delle opere ai sensi e per gli effetti dell'art. 2, comma 1, lettera i) e lettera n) della L.R. 80/2015 e dell' art. 93 del R.D. 523/1904 così come sopra descritto e rappresentato negli elaborati sopra elencati;
2. di stabilire che l'autorizzazione all'esecuzione dei lavori ha validità di anni 3 dalla data del presente atto, fatta salva la possibilità di motivata richiesta di rinnovo da parte del richiedente;
3. di accordare alla Società Centria S.r.l. c.f. 02166820510, con sede legale in Comune di Arezzo, Via Iginio Cocchi, n. 14 la Concessione per l'occupazione di:
 - porzione di area demaniale del corso d'acqua denominato Reglia Vecchia della Fratticciola (AV36570), loc. Fratticciola in Comune di Cortona, con l'opera di l'attraversamento subalveo con condotta gas metano;
4. di stabilire che la concessione ha durata di anni 19 dalla data del presente atto e che il canone di concessione è pari a € 268,80, secondo quanto riportato al p.to 11 dell'Allegato A della D.G.R. 1555/2022, soggetto ad aggiornamento e modifica in ragione delle disposizioni emanate dalla Regione Toscana, da pagarsi entro il 31 Dicembre dell'anno di riferimento, sino alla scadenza della presente concessione anche se il concessionario non voglia o non possa fare uso in tutto o in parte della concessione;
5. di disporre che la realizzazione dell'opera e la gestione dell'area demaniale siano sottoposte alle prescrizioni tecniche e generali individuate in premessa e nessuna variazione potrà essere introdotta senza la preventiva autorizzazione da parte di questo Settore;
6. di non procedere alla registrazione fiscale del presente provvedimento, considerato che l'ammontare dell'imposta proporzionale dovuta per l'intera durata della concessione risulta inferiore alla misura fissa di Euro 200,00, ai sensi dell'art. 2, parte II della Tariffa del D.P.R. 131/1986. Resta ferma comunque la possibilità da parte del concessionario, in caso d'uso, ai sensi del suddetto articolo, di provvedere alla sua registrazione;
7. di dare atto che:
 - il presente provvedimento è rilasciato ai soli fini di tutela delle opere idrauliche e del buon regime delle acque pubbliche, giusto l'art. 2 del R.D. 523/1904, e pertanto fa salvi e impregiudicati i diritti di terzi. Il destinatario è tenuto a munirsi di tutti gli ulteriori titoli abilitativi e atti di assenso previsti dalle leggi vigenti.
 - il Concessionario è a conoscenza che, ferme restando le vigenti disposizioni urbanistiche del Comune interessato, in assenza della presente autorizzazione non possono iniziare i lavori.
8. di trasmettere per via telematica il presente provvedimento all'indirizzo pec: centria.pec@cert.centria.it e del tecnico incaricato.

Avverso il presente provvedimento è ammesso ricorso davanti all'autorità giudiziaria competente nei termini di legge.

IL DIRIGENTE



REGIONE TOSCANA

DIREZIONE DIFESA DEL SUOLO E PROTEZIONE CIVILE

SETTORE GENIO CIVILE VALDARNO SUPERIORE

Responsabile di settore Leandro RADICCHI

Incarico: Ordine di Servizio artt. 4bis, 7 e 9 L.R. 1/2009 n. 124 del 19-04-2024

Decreto non soggetto a controllo ai sensi della D.G.R. n. 553/2016

Numero adozione: 10269 - Data adozione: 15/05/2024

Oggetto: RD nr. 523/1904 - LR nr. 80/2015. Concessione porzione di area demaniale del corso d'acqua denominato Fosso Riarello (AV36115), in loc. Pergo (SP35) del Comune di Cortona per l'esecuzione di un attraversamento subalveo con condotta gas metano. Pratica SiDIT 1554/2024

Il presente atto è pubblicato integralmente sul BURT ai sensi degli articoli 4, 5 e 5 bis della l.r. 23/2007 e sulla banca dati degli atti amministrativi della Giunta regionale ai sensi dell'art.18 della l.r. 23/2007.

Data certificazione e pubblicazione in banca dati ai sensi L.R. 23/2007 e ss.mm.: 15/05/2024

Documento informatico firmato digitalmente ai sensi del testo unico D.P.R. 28 dicembre 2000, n. 445, del D.Lgs. 7 marzo 2005, n. 82 e norme collegate, il quale sostituisce il testo cartaceo e la firma autografa.

Numero interno di proposta: 2024AD011520

IL DIRIGENTE

VISTO l'art. 93 del R.D. 523/1904 "Testo unico delle disposizioni di legge intorno alle opere idrauliche delle diverse categorie" e s.m.i.;

VISTA la L. 37/94 "Norme per la tutela ambientale delle aree demaniali dei fiumi, torrenti, laghi e altre acque pubbliche";

VISTA la L.R. 79/2012 "Nuova disciplina in materia di consorzi di bonifica. Modifiche alla l.r. 69/2008 e alla l.r. 91/1998. Abrogazione della l.r. 34/1994";

VISTA la D.C.R.T. n. 25 del 23/04/2024: "Modifiche al reticolo idrografico e di gestione di cui alla legge regionale 27 dicembre 2012, n.79 approvato con deliberazione del Consiglio regionale 11 luglio 2023, n.55";

VISTA la L.R. 80/2015 "Norme in materia di difesa del suolo, tutela delle risorse idriche e tutela della costa e degli abitati costieri", ed in particolare l'art. 2 lett. i);

VISTA la L.R. 41/2018 "Disposizioni in materia di rischio di alluvioni e di tutela dei corsi d'acqua in attuazione del decreto legislativo 23 febbraio 2010, n. 49 (Attuazione della direttiva 2007/60/CE relativa alla valutazione e alla gestione dei rischi di alluvioni). Modifiche alla l.r. 80/2015 e alla l.r. 65/2014";

RICHIAMATO il DPGR 60/R del 12/08/2016 "Regolamento in attuazione dell'articolo 5 della legge regionale 28 dicembre 2015 n. 80 "Norme in materia di difesa del suolo, tutela delle risorse idrica e tutela della costa e degli abitati costieri" recante disciplina del rilascio delle concessioni per l'utilizzo del demanio idrico e criteri per la determinazione dei canoni, come modificato dal DPGR 45/R dell'8/8/2017;

VISTA la Delibera della Giunta Regionale n. 1555 del 27/12/2022 "Aggiornamento dei canoni per l'uso del demanio idrico ai sensi della l.r. n. 80/2015 e del d.p.g.r. n. 60/R/2016";

RICHIAMATO il D.P.G.R. 42/R del 25/07/2018 "Regolamento per lo svolgimento delle attività di polizia idraulica, polizia delle acque, e servizio di piena, in attuazione dell'articolo 5 della legge regionale 28 dicembre 2015, n. 80 (Norme in materia di difesa del suolo, tutela delle risorse idrica e tutela della costa e degli abitati costieri)."

VISTA l'istanza di concessione del demanio idrico di cui alla pratica SiDIT n. 1554/2024, acquisita agli atti di questo Settore con prot. n. 0215453 del 10-04-2024 presentata da Centria S.r.l., c.f. 02166820510, con sede legale in Comune di Arezzo, Via Igino Cocchi, n. 14 e l'allegata documentazione progettuale costituita dai seguenti elaborati in formato digitale:

- Relazione tecnica;
- Planimetria generale dell'intervento;
- Planimetria catastale intervento;
- Planimetria di dettaglio intervento;
- Attraversamento interrato Fosso Riarello (AV36115);

PRESO ATTO che il progetto prevede:

- lavori nelle pertinenze del corso d'acqua denominato Fosso Riarello (AV36115), loc. Pergo (SP35) in Comune di Cortona, per l'esecuzione di un attraversamento subalveo con condotta gas metano, così come descritto e rappresentato negli elaborati di progetto;

DATO ATTO che il Responsabile del procedimento è l'incaricato di elevata qualificazione delle procedure tecnico autorizzative per la difesa del suolo nominato con Ordine di Servizio n. 19 del 14/11/2022;

CONSIDERATO che le opere e attività sopra descritte comportano l'utilizzo di porzione di area del demanio idrico del suddetto corso d'acqua;

DATO ATTO che le suddette opere rientrano in una delle fattispecie di cui all'art. 13 comma 1 del Regolamento 60/R/2016 e s.m.i e pertanto si può procedere ad assegnazione diretta dell'area demaniale senza procedura in concorrenza;

RICORDATO che ai sensi dell'art. 24 comma 6 del Regolamento 60/R, la concessione può essere rilasciata senza il disciplinare;

DATO ATTO che il presente decreto contiene gli elementi essenziali e le clausole che regolano il rapporto giuridico tra questa Amministrazione e il concessionario;

DATO ATTO che la documentazione progettuale che descrive l'esecuzione dei lavori e le caratteristiche più significative delle opere con evidenziate le aree demaniali impegnate e la finalità dell'occupazione, è quella agli atti del procedimento n. 2535/2024;

ACCERTATO che:

- il progetto presenta i requisiti per esser autorizzato con le prescrizioni di seguito riportate in quanto:
 - non altera il buon regime delle acque;
 - non interferisce con esigenze di regimazione idraulica, accessibilità e manutenzione del corso d'acqua ed è compatibile con la presenza di opere idrauliche;
 - non interferisce con la stabilità del fondo e delle sponde del corso d'acqua;
 - non vi è aggravio del rischio in altre aree derivante dalla realizzazione dell'intervento;
 - non vi è aggravio del rischio per le persone;
- la realizzazione dei lavori non è in contrasto con la disciplina dal Capo VII del R.D 523/1904 e con la normativa regionale di riferimento;

DATO ATTO che, nella realizzazione e gestione delle opere dovranno essere osservate le prescrizioni tecniche e generali, che vengono di seguito specificate:

PRESCRIZIONI TECNICHE

- durante l'esecuzione dei lavori non dovrà essere mai impedito o ostacolato il regolare deflusso delle acque né essere mai ridotta l'officiosità idraulica del corso d'acqua interessato dai lavori;
- durante l'esecuzione dei lavori dovranno essere messi in atto tutti gli accorgimenti e le precauzioni necessarie affinché l'interferenza con la dinamica fluviale non determini aggravio di rischio idraulico ed in generale pericolo per l'incolumità delle persone e danni ai beni pubblici e privati;
- tutte le opere provvisorie occorrenti per l'esecuzione dei lavori dovranno ingombrare il meno possibile l'alveo del corso d'acqua e dovranno essere comunque rimosse prima del sopraggiungere delle piene;
- tutti i lavori dovranno essere eseguiti a perfetta regola d'arte secondo le normative, le specifiche e le linee guida esistenti per i materiali da costruzione e le modalità realizzative;
- le opere finite dovranno risultare conformi ai disegni esaminati da questo Ufficio;
- al termine dei lavori eventuali materiali di risulta dovranno essere allontanati dal cantiere e ripristinato lo stato dei luoghi;
- dovrà essere sempre garantito l'accesso all'alveo al personale di questo Ufficio e del Consorzio di Bonifica o altri da tali Enti individuati, addetto alla vigilanza e alla manutenzione del corso d'acqua;
- i lavori che in qualsiasi modo interesseranno l'alveo del corso d'acqua dovranno essere eseguiti in condizioni meteorologiche favorevoli;
- i lavori dovranno essere svolti in conformità alle disposizioni per la salvaguardia dell'ittiofauna e dovranno essere adottati tutti gli accorgimenti necessari al fine di evitare intorbidamenti che possano arrecare danno alla fauna ittica;
- al termine dei lavori dovrà essere ripristinato lo stato dei luoghi interessato dal cantiere e da occupazioni temporanee, comprensivo di tutte quelle aree interessate dal passaggio dei mezzi sia lungo le rive degli alvei che sulle viabilità di accesso;
- non è consentito il transito dei mezzi pesanti su argini imbibiti;

PRESCRIZIONI GENERALI:

- l'autorizzazione di cui al presente atto riguarda esclusivamente l'esecuzione delle opere indicate in premessa, per cui ogni variazione od ogni ulteriore opera o attività non indicata negli elaborati progettuali inoltrati, od altro comunque non previsto, dovrà essere sottoposto ad ulteriore esame di questo Settore per la nuova eventuale autorizzazione prima della loro esecuzione;
- i lavori dovranno iniziare entro dodici mesi dalla data di rilascio del presente atto pena la perdita di validità dello stesso. Nel caso in cui le opere non fossero ancora iniziate entro tale scadenza, l'autorizzazione deve essere considerata automaticamente decaduta senza ulteriore comunicazione da parte dello scrivente Ufficio;
- l'autorizzazione di cui al presente atto ha validità di anni tre dalla data del presente atto a pena di decadenza senza ulteriori comunicazioni da parte dello scrivente Ufficio salvo richiesta di rinnovo da presentarsi almeno 30 giorni prima della scadenza;
- le opere saranno eseguite a totale cura e spese del richiedente;
- il richiedente dovrà comunicare allo scrivente Settore la data di inizio e fine lavori con un anticipo di almeno 5 giorni ciò al fine di consentire eventuali accertamenti tesi a verificare la rispondenza tra quanto previsto e quanto

realizzato e trasmettere, entro sessanta giorni dal termine dei lavori, copia della dichiarazione di rispondenza delle opere stesse a quanto oggetto di autorizzazione e dell'avvenuto recepimento delle prescrizioni contenute nel presente atto;

- il Richiedente, ai fini dell'esecuzione delle opere, è tenuto a munirsi di tutti i titoli abilitativi, autorizzativi e degli atti di assenso, comunque denominati, previsti dalle leggi vigenti;
- con il presente Decreto s'intendono autorizzati, per tutta la durata della concessione, tutti gli interventi manutentivi ordinari che si rendessero necessari al corretto esercizio del bene concesso, nel rispetto comunque delle normative vigenti al momento;
- il concessionario dovrà comunicare preventivamente a questa Amministrazione la data d'inizio dei predetti lavori manutentivi e dovrà altresì presentare, a corredo di tale comunicazione, documentazione tecnica esplicativa;

STABILITO che ai sensi dell'art. 22 del DPGR 60/R del 12/08/2016, il Concessionario si obbliga:

- ad assumere la custodia dell'area demaniale in concessione, oltreché delle opere realizzate, mantenendole in buono stato, preservandole dal pericolo di distruzione o danneggiamento, salvaguardandole da intrusioni e manomissioni da parte di soggetti non autorizzati;
- a porre in essere tutte le misure necessarie a garantire la stabilità nel tempo dei manufatti, anche in dipendenza del mutevole regime del corso d'acqua, previo ottenimento dell'autorizzazione dell'Amministrazione Concedente, dichiarando fin d'ora di non aver nulla a pretendere per qualsiasi danno eventualmente occorso alle opere oggetto di concessione ed agli utilizzatori, per effetto delle piene e dei fenomeni di dinamica fluviale;
- a consentire l'accesso al personale di vigilanza incaricato dalla Concedente, che potrà in ogni momento effettuare verifiche per accertare lo stato di manutenzione dell'area e impartire l'ordine di effettuare gli interventi eventualmente necessari, ad insindacabile giudizio della Concedente, per garantire il buon regime delle acque;
- a sollevare fin d'ora la Concedente da ogni onere e responsabilità per qualsiasi danno derivante alle persone ed alla proprietà pubblica e privata a seguito di inadeguata manutenzione o di inadeguata custodia del bene demaniale in concessione, assumendosi gli oneri del risarcimento
- a rispettare le leggi ed i regolamenti ed ordinamenti di polizia urbana e di pubblica sicurezza, nonché la normativa in materia di polizia delle acque contenuta nel R.D. 523/1904 e nel R.D. 1775/1933, tenendo fin d'ora indenne la Concedente da ogni conseguenza determinata dalla inosservanza di essi;
- a non mutare la destinazione del bene in concessione, né apportarvi aggiunte, innovazioni o altro senza la preventiva autorizzazione della Concedente, prendendo atto che tutte le opere addizionali e di miglioria autorizzate resteranno acquisite al demanio senza che il Concessionario possa avere diritto a rimborsi o indennizzi e che qualora il Concessionario esegua le predette opere senza autorizzazione sarà tenuto alla rimessa in pristino, a propria cura e spese, salvo che la Concedente non ritenga di mantenerle senza alcun onere a proprio carico; sarà tenuto inoltre al risarcimento degli eventuali danni;
- a non cedere né sub concedere, anche parzialmente, il bene oggetto di concessione;
- a tenere indenne la Concedente dalle spese necessarie per le opere di sistemazione delle aree pubbliche specificamente coinvolte dagli interventi di installazione e manutenzione e di ripristinare a regola d'arte le aree medesime nei tempi stabiliti;
- a consentire, in ogni momento l'accesso e/o il transito, per le opportune operazioni di vigilanza, al personale del Genio Civile ed ai mezzi addetti al servizio di piena e di polizia idraulica;
- a ripristinare, a proprie spese i luoghi alla scadenza della concessione per decorrenza del termine di durata sotto indicato e in caso di revoca o rinuncia, fatta salva la facoltà della Concedente di acquisire le opere al demanio, senza oneri per l'Amministrazione;

Il Concessionario inoltre:

- rimane il solo ed unico responsabile agli effetti del risarcimento di tutti i danni che fossero arrecati alla proprietà privata, a cose o persone per effetto di quanto autorizzato e comunque tenendo indenne la Regione Toscana da qualsiasi responsabilità, anche giudiziale, per eventuali danni, reclami o molestie che potessero derivare dai lavori in oggetto;
- è obbligato, ai sensi dell'art. 2 del R.D. n.523/1904 ad eseguire a proprie spese e non appena ricevutane intimazione, tutte quelle varianti e modifiche, compresa anche l'eventuale demolizione delle opere stesse e la messa in pristino dello stato dei luoghi, che, a giudizio insindacabile dell'Autorità idraulica, si rendessero necessarie per garantire il buon regime idraulico o in seguito all'accertamento di effetti dannosi delle opere stesse o per le variate condizioni del corso d'acqua o per ogni altro pubblico interesse che potesse sopravvenire

- dovrà provvedere inoltre a ripristinare tempestivamente qualsiasi danno o guasto causato alle opere idrauliche ed al corso d'acqua in generale per effetto della presente autorizzazione, in conformità alle prescrizioni che saranno impartite dalla competente autorità idraulica;
- è tenuto alla osservanza delle disposizioni del R.D. 25/07/1904 n. 523 sulle opere idrauliche, nonché delle prescrizioni legislative e regolamentari vigenti, quali quelle concernenti la tutela delle acque pubbliche, dell'agricoltura, della fauna ittica, dell'industria, dell'igiene e della pubblica incolumità;

DATO ATTO che l'inadempimento da parte del Concessionario degli obblighi previsti dal presente Decreto di concessione, costituisce causa di decadenza, che si verifica anche nei casi di.

- a) violazione delle disposizioni e prescrizioni contenute in disposizioni legislative, regolamentari;
- b) violazione del divieto di cessione della concessione e di sub-concessione anche parziale dell'immobile;
- c) esecuzione dei lavori in difformità del progetto autorizzato. Prima di dichiarare la decadenza con apposito decreto, la Concedente comunicherà un termine non inferiore a 30 giorni entro il quale il Concessionario potrà presentare le proprie deduzioni;

RICORDATO che:

- al Concessionario dichiarato decaduto non spetterà alcun rimborso per le opere realizzate e per le spese sostenute;
- fatte salve le eventuali sanzioni di cui all'art. 9 della L.R. 80/2015, il Concessionario decaduto è soggetto all'obbligo di rilascio dell'immobile e al ripristino dei luoghi;
- nel caso di mancato rilascio è eseguito lo sfratto in via amministrativa;
- per quanto non espressamente previsto dal presente Decreto di Concessione si applicano le vigenti disposizioni, di legge e di regolamento, statali e regionali, ed in particolare il codice civile, la normativa concernente il buon regime delle acque, nonché l'igiene e la sicurezza pubblica, l'edilizia e l'urbanistica vigenti nel territorio dove i beni sono ubicati;

DATO ATTO che il Concedente potrà disporre, mediante atto amministrativo, la revoca della presente concessione in qualunque momento, con effetto immediato, qualora intervengano ragioni di regimazione idraulica del corso d'acqua interessato o che l'opera stessa sia in seguito giudicata incompatibile per il buon regime idraulico del corso d'acqua interessato o ragioni di pubblica utilità o per qualsiasi ragione di pubblico interesse;

RILEVATO che l'inosservanza delle condizioni e prescrizioni cui è vincolato il presente provvedimento, fatte salve le sanzioni penali per l'inosservanza delle norme contenute nel Capo VII del R.D. 523/1904, comporta il pagamento di una sanzione, nel rispetto dei limiti minimo e massimo previsto dall'articolo 9 della l.r.80/2015;

RITENUTO, sulla base dell'esperita istruttoria, di stabilire in anni 19 la durata della concessione e potrà essere rinnovata nei soli casi previsti dal Regolamento e con le modalità nel medesimo stabilite, esclusivamente a seguito di istanza da presentare almeno 30 giorni prima della scadenza del termine della concessione;

DATO ATTO che nel periodo di validità della concessione, il canone dovrà essere corrisposto anche se il Concessionario non possa o non voglia fare uso in tutto o in parte della concessione e che, in caso di rinuncia, il pagamento del canone è dovuto fino alla data di presentazione della relativa richiesta;

RICHIAMATO l'articolo 1 della L.R. 30/12/1971 n. 2, così come modificato dall'art.1 della L.R. 74/2018, che istituisce l'imposta regionale sulle concessioni statali per l'occupazione e l'uso dei beni del demanio e del patrimonio indisponibile dello Stato, situati nell'ambito territoriale della Regione commisurandola al 50% del canone di concessione;

DATO ATTO che ai sensi dell'art. 28 comma 6 del Regolamento regionale 12 agosto 2016, n. 60/R per le concessioni di durata superiore ad un anno il canone sarà aggiornato annualmente sulla base del tasso di inflazione programmato;

RITENUTO di commisurare a una annualità del canone il deposito cauzionale di cui all'art. 31 del Regolamento, versato dal concessionario a garanzia del regolare pagamento del canone e/o a titolo di rimborso delle spese eventualmente sostenute da questa Amministrazione e da reintegrare fino alla suddetta misura nel caso di prelievi parziali di somme, nel corso della concessione;

DATO ATTO che il presente atto è sostanzialmente conforme allo schema approvato con Decreto del Direttore n. 463 del 12/02/2016;

DATO ATTO che l'imposta di bollo sul presente atto assolta in modo virtuale in data 06/05/2024 con autorizzazione Agenzia delle Entrate direzione provinciale di Arezzo n. 4612/14 del 10/02/2014 .

DATO ATTO infine che il richiedente ha provveduto al versamento a favore della Regione Toscana dei seguenti importi:

- € 268,80 a titolo di deposito cauzionale definitivo infruttifero mediante versamento sul conto Banco Posta,

codice IBAN IT41 X076 0102 8000 0103 1581 018;

- € 179,20 a titolo di primo canone concessorio, corrispondente a otto/dodicesimi del canone annuale di € 268,80 riferito al 2024 mediante versamento sul conto Banco Posta, codice IBAN IT41 X076 0102 8000 0103 1581 018;
- € 89,60 a titolo di imposta regionale sul canone di concessione sul conto Banco Posta codice IBAN IT70 J 0760102800 000011899580.

Tutto ciò premesso e considerato,

DECRETA

1. di autorizzare l'esecuzione delle opere ai sensi e per gli effetti dell'art. 2, comma 1, lettera i) e lettera n) della L.R. 80/2015 e dell' art. 93 del R.D. 523/1904 così come sopra descritto e rappresentato negli elaborati sopra elencati;
2. di stabilire che l'autorizzazione all'esecuzione dei lavori ha validità di anni 3 dalla data del presente atto, fatta salva la possibilità di motivata richiesta di rinnovo da parte del richiedente;
3. di accordare alla Società Centria S.r.l. c.f. 02166820510, con sede legale in Comune di Arezzo, Via Iginio Cocchi, n. 14 la Concessione per l'occupazione di:
 - porzione di area demaniale del corso d'acqua denominato Fosso Riarello (AV36115), loc. Pergo (SP35) in Comune di Cortona, con l'opera di attraversamento subalveo con condotta gas metano;
4. di stabilire che la concessione ha durata di anni 19 dalla data del presente atto e che il canone di concessione è pari a € 268,80, secondo quanto riportato al p.to 11 dell'Allegato A della D.G.R. 1555/2022, soggetto ad aggiornamento e modifica in ragione delle disposizioni emanate dalla Regione Toscana, da pagarsi entro il 31 Dicembre dell'anno di riferimento, sino alla scadenza della presente concessione anche se il concessionario non voglia o non possa fare uso in tutto o in parte della concessione;
5. di disporre che la realizzazione dell'opera e la gestione dell'area demaniale siano sottoposte alle prescrizioni tecniche e generali individuate in premessa e nessuna variazione potrà essere introdotta senza la preventiva autorizzazione da parte di questo Settore;
6. di non procedere alla registrazione fiscale del presente provvedimento, considerato che l'ammontare dell'imposta proporzionale dovuta per l'intera durata della concessione risulta inferiore alla misura fissa di Euro 200,00, ai sensi dell'art. 2, parte II della Tariffa del D.P.R. 131/1986. Resta ferma comunque la possibilità da parte del concessionario, in caso d'uso, ai sensi del suddetto articolo, di provvedere alla sua registrazione;
7. di dare atto che:
 - il presente provvedimento è rilasciato ai soli fini di tutela delle opere idrauliche e del buon regime delle acque pubbliche, giusto l'art. 2 del R.D. 523/1904, e pertanto fa salvi e impregiudicati i diritti di terzi. Il destinatario è tenuto a munirsi di tutti gli ulteriori titoli abilitativi e atti di assenso previsti dalle leggi vigenti.
 - il Concessionario è a conoscenza che, ferme restando le vigenti disposizioni urbanistiche del Comune interessato, in assenza della presente autorizzazione non possono iniziare i lavori.
8. di trasmettere per via telematica il presente provvedimento all'indirizzo pec: centria.pec@cert.centria.it e del tecnico incaricato.

Avverso il presente provvedimento è ammesso ricorso davanti all'autorità giudiziaria competente nei termini di legge.

IL DIRIGENTE



REGIONE TOSCANA

DIREZIONE DIFESA DEL SUOLO E PROTEZIONE CIVILE

SETTORE GENIO CIVILE VALDARNO SUPERIORE

Responsabile di settore Leandro RADICCHI

Incarico: Ordine di Servizio artt. 4bis, 7 e 9 L.R. 1/2009 n. 124 del 19-04-2024

Decreto non soggetto a controllo ai sensi della D.G.R. n. 553/2016

Numero adozione: 10271 - Data adozione: 15/05/2024

Oggetto: RD nr. 523/1904 - LR nr. 80/2015. Concessione porzione di area demaniale del corso d'acqua denominato Torrente Esse di Cortona (AV35253), in loc. ponte della Fratticciola del Comune di Cortona per l'esecuzione di un attraversamento aereo con staffatura all'impalcato del ponte esistente con condotta gas metano. Pratica SiDIT 1618/2024

Il presente atto è pubblicato integralmente sul BURT ai sensi degli articoli 4, 5 e 5 bis della l.r. 23/2007 e sulla banca dati degli atti amministrativi della Giunta regionale ai sensi dell'art.18 della l.r. 23/2007.

Data certificazione e pubblicazione in banca dati ai sensi L.R. 23/2007 e ss.mm.: 15/05/2024

Documento informatico firmato digitalmente ai sensi del testo unico D.P.R. 28 dicembre 2000, n. 445, del D.Lgs. 7 marzo 2005, n. 82 e norme collegate, il quale sostituisce il testo cartaceo e la firma autografa.

Numero interno di proposta: 2024AD011528

IL DIRIGENTE

VISTO l'art. 93 del R.D. 523/1904 "Testo unico delle disposizioni di legge intorno alle opere idrauliche delle diverse categorie" e s.m.i.;

VISTA la L. 37/94 "Norme per la tutela ambientale delle aree demaniali dei fiumi, torrenti, laghi e altre acque pubbliche";

VISTA la L.R. 79/2012 "Nuova disciplina in materia di consorzi di bonifica. Modifiche alla l.r. 69/2008 e alla l.r. 91/1998. Abrogazione della l.r. 34/1994";

VISTA la D.C.R.T. n. 25 del 23/04/2024: "Modifiche al reticolo idrografico e di gestione di cui alla legge regionale 27 dicembre 2012, n.79 approvato con deliberazione del Consiglio regionale 11 luglio 2023, n.55";

VISTA la L.R. 80/2015 "Norme in materia di difesa del suolo, tutela delle risorse idriche e tutela della costa e degli abitati costieri", ed in particolare l'art. 2 lett. i);

VISTA la L.R. 41/2018 "Disposizioni in materia di rischio di alluvioni e di tutela dei corsi d'acqua in attuazione del decreto legislativo 23 febbraio 2010, n. 49 (Attuazione della direttiva 2007/60/CE relativa alla valutazione e alla gestione dei rischi di alluvioni). Modifiche alla l.r. 80/2015 e alla l.r. 65/2014";

RICHIAMATO il DPGR 60/R del 12/08/2016 "Regolamento in attuazione dell'articolo 5 della legge regionale 28 dicembre 2015 n. 80 "Norme in materia di difesa del suolo, tutela delle risorse idrica e tutela della costa e degli abitati costieri" recante disciplina del rilascio delle concessioni per l'utilizzo del demanio idrico e criteri per la determinazione dei canoni, come modificato dal DPGR 45/R dell'8/8/2017;

VISTA la Delibera della Giunta Regionale n. 1555 del 27/12/2022 "Aggiornamento dei canoni per l'uso del demanio idrico ai sensi della l.r. n. 80/2015 e del d.p.g.r. n. 60/R/2016";

RICHIAMATO il D.P.G.R. 42/R del 25/07/2018 "Regolamento per lo svolgimento delle attività di polizia idraulica, polizia delle acque, e servizio di piena, in attuazione dell'articolo 5 della legge regionale 28 dicembre 2015, n. 80 (Norme in materia di difesa del suolo, tutela delle risorse idrica e tutela della costa e degli abitati costieri)."

VISTA l'istanza di concessione del demanio idrico di cui alla pratica SiDIT n. 1618/2024, acquisita agli atti di questo Settore con prot. n. 0222475 del 15-04-2024 presentata da Centria S.r.l., c.f. 02166820510, con sede legale in Comune di Arezzo, Via Igino Cocchi, n. 14 e l'allegata documentazione progettuale costituita dai seguenti elaborati in formato digitale:

- Relazione tecnica;
- Planimetria generale dell'intervento;
- Planimetria catastale intervento;
- Planimetria di dettaglio intervento;
- Attraversamento aereo con staffatura al ponte del Torrente Esse di Cortona (AV35253);

PRESO ATTO che il progetto prevede:

- lavori nelle pertinenze del corso d'acqua denominato Torrente Esse di Cortona (AV35253), loc. ponte della Fratticciola in Comune di Cortona, per l'esecuzione di un attraversamento aereo con staffatura all'impalcato del ponte esistente con condotta gas metano, così come descritto e rappresentato negli elaborati di progetto;

DATO ATTO che il Responsabile del procedimento è l'incaricato di elevata qualificazione delle procedure tecnico autorizzative per la difesa del suolo nominato con Ordine di Servizio n. 19 del 14/11/2022;

CONSIDERATO che le opere e attività sopra descritte comportano l'utilizzo di porzione di area del demanio idrico del suddetto corso d'acqua;

DATO ATTO che le suddette opere rientrano in una delle fattispecie di cui all'art. 13 comma 1 del Regolamento 60/R/2016 e s.m.i e pertanto si può procedere ad assegnazione diretta dell'area demaniale senza procedura in concorrenza;

RICORDATO che ai sensi dell'art. 24 comma 6 del Regolamento 60/R, la concessione può essere rilasciata senza il disciplinare;

DATO ATTO che il presente decreto contiene gli elementi essenziali e le clausole che regolano il rapporto giuridico tra questa Amministrazione e il concessionario;

DATO ATTO che la documentazione progettuale che descrive l'esecuzione dei lavori e le caratteristiche più significative delle opere con evidenziate le aree demaniali impegnate e la finalità dell'occupazione, è quella agli atti del procedimento n. 2631/2024;

ACCERTATO che:

- il progetto presenta i requisiti per esser autorizzato con le prescrizioni di seguito riportate in quanto:
 - non altera il buon regime delle acque;
 - non interferisce con esigenze di regimazione idraulica, accessibilità e manutenzione del corso d'acqua ed è compatibile con la presenza di opere idrauliche;
 - non interferisce con la stabilità del fondo e delle sponde del corso d'acqua;
 - non vi è aggravio del rischio in altre aree derivante dalla realizzazione dell'intervento;
 - non vi è aggravio del rischio per le persone;
- la realizzazione dei lavori non è in contrasto con la disciplina dal Capo VII del R.D 523/1904 e con la normativa regionale di riferimento;

DATO ATTO che, nella realizzazione e gestione delle opere dovranno essere osservate le prescrizioni tecniche e generali, che vengono di seguito specificate:

PRESCRIZIONI TECNICHE

- durante l'esecuzione dei lavori non dovrà essere mai impedito o ostacolato il regolare deflusso delle acque né essere mai ridotta l'officiosità idraulica del corso d'acqua interessato dai lavori;
- durante l'esecuzione dei lavori dovranno essere messi in atto tutti gli accorgimenti e le precauzioni necessarie affinché l'interferenza con la dinamica fluviale non determini aggravio di rischio idraulico ed in generale pericolo per l'incolumità delle persone e danni ai beni pubblici e privati;
- tutte le opere provvisorie occorrenti per l'esecuzione dei lavori dovranno ingombrare il meno possibile l'alveo del corso d'acqua e dovranno essere comunque rimosse prima del sopraggiungere delle piene;
- tutti i lavori dovranno essere eseguiti a perfetta regola d'arte secondo le normative, le specifiche e le linee guida esistenti per i materiali da costruzione e le modalità realizzative;
- le opere finite dovranno risultare conformi ai disegni esaminati da questo Ufficio;
- al termine dei lavori eventuali materiali di risulta dovranno essere allontanati dal cantiere e ripristinato lo stato dei luoghi;
- dovrà essere sempre garantito l'accesso all'alveo al personale di questo Ufficio e del Consorzio di Bonifica o altri da tali Enti individuati, addetto alla vigilanza e alla manutenzione del corso d'acqua;
- i lavori che in qualsiasi modo interesseranno l'alveo del corso d'acqua dovranno essere eseguiti in condizioni meteorologiche favorevoli;
- i lavori dovranno essere svolti in conformità alle disposizioni per la salvaguardia dell'ittiofauna e dovranno essere adottati tutti gli accorgimenti necessari al fine di evitare intorbidamenti che possano arrecare danno alla fauna ittica;
- al termine dei lavori dovrà essere ripristinato lo stato dei luoghi interessato dal cantiere e da occupazioni temporanee, comprensivo di tutte quelle aree interessate dal passaggio dei mezzi sia lungo le rive degli alvei che sulle viabilità di accesso;
- non è consentito il transito dei mezzi pesanti su argini imbibiti;

PRESCRIZIONI GENERALI:

- l'autorizzazione di cui al presente atto riguarda esclusivamente l'esecuzione delle opere indicate in premessa, per cui ogni variazione od ogni ulteriore opera o attività non indicata negli elaborati progettuali inoltrati, od altro comunque non previsto, dovrà essere sottoposto ad ulteriore esame di questo Settore per la nuova eventuale autorizzazione prima della loro esecuzione;
- i lavori dovranno iniziare entro dodici mesi dalla data di rilascio del presente atto pena la perdita di validità dello stesso. Nel caso in cui le opere non fossero ancora iniziate entro tale scadenza, l'autorizzazione deve essere considerata automaticamente decaduta senza ulteriore comunicazione da parte dello scrivente Ufficio;
- l'autorizzazione di cui al presente atto ha validità di anni tre dalla data del presente atto a pena di decadenza senza ulteriori comunicazioni da parte dello scrivente Ufficio salvo richiesta di rinnovo da presentarsi almeno 30 giorni prima della scadenza;
- le opere saranno eseguite a totale cura e spese del richiedente;
- il richiedente dovrà comunicare allo scrivente Settore la data di inizio e fine lavori con un anticipo di almeno 5 giorni ciò al fine di consentire eventuali accertamenti tesi a verificare la rispondenza tra quanto previsto e quanto

realizzato e trasmettere, entro sessanta giorni dal termine dei lavori, copia della dichiarazione di rispondenza delle opere stesse a quanto oggetto di autorizzazione e dell'avvenuto recepimento delle prescrizioni contenute nel presente atto;

- il Richiedente, ai fini dell'esecuzione delle opere, è tenuto a munirsi di tutti i titoli abilitativi, autorizzativi e degli atti di assenso, comunque denominati, previsti dalle leggi vigenti;
- con il presente Decreto s'intendono autorizzati, per tutta la durata della concessione, tutti gli interventi manutentivi ordinari che si rendessero necessari al corretto esercizio del bene concesso, nel rispetto comunque delle normative vigenti al momento;
- il concessionario dovrà comunicare preventivamente a questa Amministrazione la data d'inizio dei predetti lavori manutentivi e dovrà altresì presentare, a corredo di tale comunicazione, documentazione tecnica esplicativa;

STABILITO che ai sensi dell'art. 22 del DPGR 60/R del 12/08/2016, il Concessionario si obbliga:

- ad assumere la custodia dell'area demaniale in concessione, oltreché delle opere realizzate, mantenendole in buono stato, preservandole dal pericolo di distruzione o danneggiamento, salvaguardandole da intrusioni e manomissioni da parte di soggetti non autorizzati;
- a porre in essere tutte le misure necessarie a garantire la stabilità nel tempo dei manufatti, anche in dipendenza del mutevole regime del corso d'acqua, previo ottenimento dell'autorizzazione dell'Amministrazione Concedente, dichiarando fin d'ora di non aver nulla a pretendere per qualsiasi danno eventualmente occorso alle opere oggetto di concessione ed agli utilizzatori, per effetto delle piene e dei fenomeni di dinamica fluviale;
- a consentire l'accesso al personale di vigilanza incaricato dalla Concedente, che potrà in ogni momento effettuare verifiche per accertare lo stato di manutenzione dell'area e impartire l'ordine di effettuare gli interventi eventualmente necessari, ad insindacabile giudizio della Concedente, per garantire il buon regime delle acque;
- a sollevare fin d'ora la Concedente da ogni onere e responsabilità per qualsiasi danno derivante alle persone ed alla proprietà pubblica e privata a seguito di inadeguata manutenzione o di inadeguata custodia del bene demaniale in concessione, assumendosi gli oneri del risarcimento
- a rispettare le leggi ed i regolamenti ed ordinamenti di polizia urbana e di pubblica sicurezza, nonché la normativa in materia di polizia delle acque contenuta nel R.D. 523/1904 e nel R.D. 1775/1933, tenendo fin d'ora indenne la Concedente da ogni conseguenza determinata dalla inosservanza di essi;
- a non mutare la destinazione del bene in concessione, né apportarvi aggiunte, innovazioni o altro senza la preventiva autorizzazione della Concedente, prendendo atto che tutte le opere addizionali e di miglioria autorizzate resteranno acquisite al demanio senza che il Concessionario possa avere diritto a rimborsi o indennizzi e che qualora il Concessionario esegua le predette opere senza autorizzazione sarà tenuto alla rimessa in pristino, a propria cura e spese, salvo che la Concedente non ritenga di mantenerle senza alcun onere a proprio carico; sarà tenuto inoltre al risarcimento degli eventuali danni;
- a non cedere né sub concedere, anche parzialmente, il bene oggetto di concessione;
- a tenere indenne la Concedente dalle spese necessarie per le opere di sistemazione delle aree pubbliche specificamente coinvolte dagli interventi di installazione e manutenzione e di ripristinare a regola d'arte le aree medesime nei tempi stabiliti;
- a consentire, in ogni momento l'accesso e/o il transito, per le opportune operazioni di vigilanza, al personale del Genio Civile ed ai mezzi addetti al servizio di piena e di polizia idraulica;
- a ripristinare, a proprie spese i luoghi alla scadenza della concessione per decorrenza del termine di durata sotto indicato e in caso di revoca o rinuncia, fatta salva la facoltà della Concedente di acquisire le opere al demanio, senza oneri per l'Amministrazione;

Il Concessionario inoltre:

- rimane il solo ed unico responsabile agli effetti del risarcimento di tutti i danni che fossero arrecati alla proprietà privata, a cose o persone per effetto di quanto autorizzato e comunque tenendo indenne la Regione Toscana da qualsiasi responsabilità, anche giudiziale, per eventuali danni, reclami o molestie che potessero derivare dai lavori in oggetto;
- è obbligato, ai sensi dell'art. 2 del R.D. n.523/1904 ad eseguire a proprie spese e non appena ricevutane intimazione, tutte quelle varianti e modifiche, compresa anche l'eventuale demolizione delle opere stesse e la messa in pristino dello stato dei luoghi, che, a giudizio insindacabile dell'Autorità idraulica, si rendessero necessarie per garantire il buon regime idraulico o in seguito all'accertamento di effetti dannosi delle opere stesse o per le variate condizioni del corso d'acqua o per ogni altro pubblico interesse che potesse sopravvenire

- dovrà provvedere inoltre a ripristinare tempestivamente qualsiasi danno o guasto causato alle opere idrauliche ed al corso d'acqua in generale per effetto della presente autorizzazione, in conformità alle prescrizioni che saranno impartite dalla competente autorità idraulica;
- è tenuto alla osservanza delle disposizioni del R.D. 25/07/1904 n. 523 sulle opere idrauliche, nonché delle prescrizioni legislative e regolamentari vigenti, quali quelle concernenti la tutela delle acque pubbliche, dell'agricoltura, della fauna ittica, dell'industria, dell'igiene e della pubblica incolumità;

DATO ATTO che l'inadempimento da parte del Concessionario degli obblighi previsti dal presente Decreto di concessione, costituisce causa di decadenza, che si verifica anche nei casi di.

- a) violazione delle disposizioni e prescrizioni contenute in disposizioni legislative, regolamentari;
- b) violazione del divieto di cessione della concessione e di sub-concessione anche parziale dell'immobile;
- c) esecuzione dei lavori in difformità del progetto autorizzato. Prima di dichiarare la decadenza con apposito decreto, la Concedente comunicherà un termine non inferiore a 30 giorni entro il quale il Concessionario potrà presentare le proprie deduzioni;

RICORDATO che:

- al Concessionario dichiarato decaduto non spetterà alcun rimborso per le opere realizzate e per le spese sostenute;
- fatte salve le eventuali sanzioni di cui all'art. 9 della L.R. 80/2015, il Concessionario decaduto è soggetto all'obbligo di rilascio dell'immobile e al ripristino dei luoghi;
- nel caso di mancato rilascio è eseguito lo sfratto in via amministrativa;
- per quanto non espressamente previsto dal presente Decreto di Concessione si applicano le vigenti disposizioni, di legge e di regolamento, statali e regionali, ed in particolare il codice civile, la normativa concernente il buon regime delle acque, nonché l'igiene e la sicurezza pubblica, l'edilizia e l'urbanistica vigenti nel territorio dove i beni sono ubicati;

DATO ATTO che il Concedente potrà disporre, mediante atto amministrativo, la revoca della presente concessione in qualunque momento, con effetto immediato, qualora intervengano ragioni di regimazione idraulica del corso d'acqua interessato o che l'opera stessa sia in seguito giudicata incompatibile per il buon regime idraulico del corso d'acqua interessato o ragioni di pubblica utilità o per qualsiasi ragione di pubblico interesse;

RILEVATO che l'inosservanza delle condizioni e prescrizioni cui è vincolato il presente provvedimento, fatte salve le sanzioni penali per l'inosservanza delle norme contenute nel Capo VII del R.D. 523/1904, comporta il pagamento di una sanzione, nel rispetto dei limiti minimo e massimo previsto dall'articolo 9 della l.r.80/2015;

RITENUTO, sulla base dell'esperita istruttoria, di stabilire in anni 19 la durata della concessione e potrà essere rinnovata nei soli casi previsti dal Regolamento e con le modalità nel medesimo stabilite, esclusivamente a seguito di istanza da presentare almeno 30 giorni prima della scadenza del termine della concessione;

DATO ATTO che nel periodo di validità della concessione, il canone dovrà essere corrisposto anche se il Concessionario non possa o non voglia fare uso in tutto o in parte della concessione e che, in caso di rinuncia, il pagamento del canone è dovuto fino alla data di presentazione della relativa richiesta;

RICHIAMATO l'articolo 1 della L.R. 30/12/1971 n. 2, così come modificato dall'art.1 della L.R. 74/2018, che istituisce l'imposta regionale sulle concessioni statali per l'occupazione e l'uso dei beni del demanio e del patrimonio indisponibile dello Stato, situati nell'ambito territoriale della Regione commisurandola al 50% del canone di concessione;

DATO ATTO che ai sensi dell'art. 28 comma 6 del Regolamento regionale 12 agosto 2016, n. 60/R per le concessioni di durata superiore ad un anno il canone sarà aggiornato annualmente sulla base del tasso di inflazione programmato;

RITENUTO di commisurare a una annualità del canone il deposito cauzionale di cui all'art. 31 del Regolamento, versato dal concessionario a garanzia del regolare pagamento del canone e/o a titolo di rimborso delle spese eventualmente sostenute da questa Amministrazione e da reintegrare fino alla suddetta misura nel caso di prelievi parziali di somme, nel corso della concessione;

DATO ATTO che il presente atto è sostanzialmente conforme allo schema approvato con Decreto del Direttore n. 463 del 12/02/2016;

DATO ATTO che l'imposta di bollo sul presente atto assolta in modo virtuale in data 06/05/2024 con autorizzazione Agenzia delle Entrate direzione provinciale di Arezzo n. 4612/14 del 10/02/2014 .

DATO ATTO infine che il richiedente ha provveduto al versamento a favore della Regione Toscana dei seguenti importi:

- € 268,80 a titolo di deposito cauzionale definitivo infruttifero mediante versamento sul conto Banco Posta,

codice IBAN IT41 X076 0102 8000 0103 1581 018;

- € 179,20 a titolo di primo canone concessorio, corrispondente a otto/dodicesimi del canone annuale di € 268,80 riferito al 2024 mediante versamento sul conto Banco Posta, codice IBAN IT41 X076 0102 8000 0103 1581 018;
- € 89,60 a titolo di imposta regionale sul canone di concessione sul conto Banco Posta codice IBAN IT70 J 0760102800 000011899580.

Tutto ciò premesso e considerato,

DECRETA

1. di autorizzare l'esecuzione delle opere ai sensi e per gli effetti dell'art. 2, comma 1, lettera i) e lettera n) della L.R. 80/2015 e dell' art. 93 del R.D. 523/1904 così come sopra descritto e rappresentato negli elaborati sopra elencati;
2. di stabilire che l'autorizzazione all'esecuzione dei lavori ha validità di anni 3 dalla data del presente atto, fatta salva la possibilità di motivata richiesta di rinnovo da parte del richiedente;
3. di accordare alla Società Centria S.r.l. c.f. 02166820510, con sede legale in Comune di Arezzo, Via Iginio Cocchi, n. 14 la Concessione per l'occupazione di:
 - porzione di area demaniale del corso d'acqua denominato Torrente Esse di Cortona (AV35253), loc. ponte della Fratticciola in Comune di Cortona, con l'opera di attraversamento aereo con staffatura all'impalcato del ponte esistente con condotta gas metano;
4. di stabilire che la concessione ha durata di anni 19 dalla data del presente atto e che il canone di concessione è pari a € 268,80, secondo quanto riportato al p.to 11 dell'Allegato A della D.G.R. 1555/2022, soggetto ad aggiornamento e modifica in ragione delle disposizioni emanate dalla Regione Toscana, da pagarsi entro il 31 Dicembre dell'anno di riferimento, sino alla scadenza della presente concessione anche se il concessionario non voglia o non possa fare uso in tutto o in parte della concessione;
5. di disporre che la realizzazione dell'opera e la gestione dell'area demaniale siano sottoposte alle prescrizioni tecniche e generali individuate in premessa e nessuna variazione potrà essere introdotta senza la preventiva autorizzazione da parte di questo Settore;
6. di non procedere alla registrazione fiscale del presente provvedimento, considerato che l'ammontare dell'imposta proporzionale dovuta per l'intera durata della concessione risulta inferiore alla misura fissa di Euro 200,00, ai sensi dell'art. 2, parte II della Tariffa del D.P.R. 131/1986. Resta ferma comunque la possibilità da parte del concessionario, in caso d'uso, ai sensi del suddetto articolo, di provvedere alla sua registrazione;
7. di dare atto che:
 - il presente provvedimento è rilasciato ai soli fini di tutela delle opere idrauliche e del buon regime delle acque pubbliche, giusto l'art. 2 del R.D. 523/1904, e pertanto fa salvi e impregiudicati i diritti di terzi. Il destinatario è tenuto a munirsi di tutti gli ulteriori titoli abilitativi e atti di assenso previsti dalle leggi vigenti.
 - il Concessionario è a conoscenza che, ferme restando le vigenti disposizioni urbanistiche del Comune interessato, in assenza della presente autorizzazione non possono iniziare i lavori.
8. di trasmettere per via telematica il presente provvedimento all'indirizzo pec: centria.pec@cert.centria.it e del tecnico incaricato.

Avverso il presente provvedimento è ammesso ricorso davanti all'autorità giudiziaria competente nei termini di legge.

IL DIRIGENTE



REGIONE TOSCANA

DIREZIONE DIFESA DEL SUOLO E PROTEZIONE CIVILE

SETTORE GENIO CIVILE VALDARNO SUPERIORE

Responsabile di settore Leandro RADICCHI

Incarico: Ordine di Servizio artt. 4bis, 7 e 9 L.R. 1/2009 n. 124 del 19-04-2024

Decreto non soggetto a controllo ai sensi della D.G.R. n. 553/2016

Numero adozione: 10273 - Data adozione: 15/05/2024

Oggetto: RD nr. 523/1904 - LR nr. 80/2015. Concessione porzione di area demaniale del corso d'acqua denominato Borro di Gabbiano (AV35314), in loc. Le Corchie (SP35) del Comune di Cortona per l'esecuzione di un attraversamento subalveo con tubazione gas metano. Pratica SiDIT 1551/2024

Il presente atto è pubblicato integralmente sul BURT ai sensi degli articoli 4, 5 e 5 bis della l.r. 23/2007 e sulla banca dati degli atti amministrativi della Giunta regionale ai sensi dell'art.18 della l.r. 23/2007.

Data certificazione e pubblicazione in banca dati ai sensi L.R. 23/2007 e ss.mm.: 15/05/2024

Documento informatico firmato digitalmente ai sensi del testo unico D.P.R. 28 dicembre 2000, n. 445, del D.Lgs. 7 marzo 2005, n. 82 e norme collegate, il quale sostituisce il testo cartaceo e la firma autografa.

Numero interno di proposta: 2024AD011519

IL DIRIGENTE

VISTO l'art. 93 del R.D. 523/1904 "Testo unico delle disposizioni di legge intorno alle opere idrauliche delle diverse categorie" e s.m.i.;

VISTA la L. 37/94 "Norme per la tutela ambientale delle aree demaniali dei fiumi, torrenti, laghi e altre acque pubbliche";

VISTA la L.R. 79/2012 "Nuova disciplina in materia di consorzi di bonifica. Modifiche alla l.r. 69/2008 e alla l.r. 91/1998. Abrogazione della l.r. 34/1994";

VISTA la D.C.R.T. n. 25 del 23/04/2024: "Modifiche al reticolo idrografico e di gestione di cui alla legge regionale 27 dicembre 2012, n.79 approvato con deliberazione del Consiglio regionale 11 luglio 2023, n.55";

VISTA la L.R. 80/2015 "Norme in materia di difesa del suolo, tutela delle risorse idriche e tutela della costa e degli abitati costieri", ed in particolare l'art. 2 lett. i);

VISTA la L.R. 41/2018 "Disposizioni in materia di rischio di alluvioni e di tutela dei corsi d'acqua in attuazione del decreto legislativo 23 febbraio 2010, n. 49 (Attuazione della direttiva 2007/60/CE relativa alla valutazione e alla gestione dei rischi di alluvioni). Modifiche alla l.r. 80/2015 e alla l.r. 65/2014";

RICHIAMATO il DPGR 60/R del 12/08/2016 "Regolamento in attuazione dell'articolo 5 della legge regionale 28 dicembre 2015 n. 80 "Norme in materia di difesa del suolo, tutela delle risorse idrica e tutela della costa e degli abitati costieri" recante disciplina del rilascio delle concessioni per l'utilizzo del demanio idrico e criteri per la determinazione dei canoni, come modificato dal DPGR 45/R dell'8/8/2017;

VISTA la Delibera della Giunta Regionale n. 1555 del 27/12/2022 "Aggiornamento dei canoni per l'uso del demanio idrico ai sensi della l.r. n. 80/2015 e del d.p.g.r. n. 60/R/2016";

RICHIAMATO il D.P.G.R. 42/R del 25/07/2018 "Regolamento per lo svolgimento delle attività di polizia idraulica, polizia delle acque, e servizio di piena, in attuazione dell'articolo 5 della legge regionale 28 dicembre 2015, n. 80 (Norme in materia di difesa del suolo, tutela delle risorse idrica e tutela della costa e degli abitati costieri)."

VISTA l'istanza di concessione del demanio idrico di cui alla pratica SiDIT n. 1551/2024, acquisita agli atti di questo Settore con prot. n. 0213542 del 09-04-2024 presentata da Centria S.r.l., c.f. 02166820510, con sede legale in Comune di Arezzo, Via Igino Cocchi, n. 14 e l'allegata documentazione progettuale costituita dai seguenti elaborati in formato digitale:

- Relazione tecnica;
- Planimetria generale dell'intervento;
- Planimetria catastale intervento;
- Planimetria di dettaglio intervento;
- Attraversamento interrato Borro di Gabbiano (AV35314);

PRESO ATTO che il progetto prevede:

- lavori nelle pertinenze del corso d'acqua denominato Borro di Gabbiano (AV35314), loc. Le Corchie (SP35) in Comune di Cortona, per l'esecuzione di un attraversamento subalveo con tubazione gas metano, così come descritto e rappresentato negli elaborati di progetto;

DATO ATTO che il Responsabile del procedimento è l'incaricato di elevata qualificazione delle procedure tecnico autorizzative per la difesa del suolo nominato con Ordine di Servizio n. 19 del 14/11/2022;

CONSIDERATO che le opere e attività sopra descritte comportano l'utilizzo di porzione di area del demanio idrico del suddetto corso d'acqua;

DATO ATTO che le suddette opere rientrano in una delle fattispecie di cui all'art. 13 comma 1 del Regolamento 60/R/2016 e s.m.i e pertanto si può procedere ad assegnazione diretta dell'area demaniale senza procedura in concorrenza;

RICORDATO che ai sensi dell'art. 24 comma 6 del Regolamento 60/R, la concessione può essere rilasciata senza il disciplinare;

DATO ATTO che il presente decreto contiene gli elementi essenziali e le clausole che regolano il rapporto giuridico tra questa Amministrazione e il concessionario;

DATO ATTO che la documentazione progettuale che descrive l'esecuzione dei lavori e le caratteristiche più significative delle opere con evidenziate le aree demaniali impegnate e la finalità dell'occupazione, è quella agli atti del procedimento n. 2532/2024;

ACCERTATO che:

- il progetto presenta i requisiti per esser autorizzato con le prescrizioni di seguito riportate in quanto:
 - non altera il buon regime delle acque;
 - non interferisce con esigenze di regimazione idraulica, accessibilità e manutenzione del corso d'acqua ed è compatibile con la presenza di opere idrauliche;
 - non interferisce con la stabilità del fondo e delle sponde del corso d'acqua;
 - non vi è aggravio del rischio in altre aree derivante dalla realizzazione dell'intervento;
 - non vi è aggravio del rischio per le persone;
- la realizzazione dei lavori non è in contrasto con la disciplina dal Capo VII del R.D 523/1904 e con la normativa regionale di riferimento;

DATO ATTO che, nella realizzazione e gestione delle opere dovranno essere osservate le prescrizioni tecniche e generali, che vengono di seguito specificate:

PRESCRIZIONI TECNICHE

- durante l'esecuzione dei lavori non dovrà essere mai impedito o ostacolato il regolare deflusso delle acque né essere mai ridotta l'officiosità idraulica del corso d'acqua interessato dai lavori;
- durante l'esecuzione dei lavori dovranno essere messi in atto tutti gli accorgimenti e le precauzioni necessarie affinché l'interferenza con la dinamica fluviale non determini aggravio di rischio idraulico ed in generale pericolo per l'incolumità delle persone e danni ai beni pubblici e privati;
- tutte le opere provvisorie occorrenti per l'esecuzione dei lavori dovranno ingombrare il meno possibile l'alveo del corso d'acqua e dovranno essere comunque rimosse prima del sopraggiungere delle piene;
- tutti i lavori dovranno essere eseguiti a perfetta regola d'arte secondo le normative, le specifiche e le linee guida esistenti per i materiali da costruzione e le modalità realizzative;
- le opere finite dovranno risultare conformi ai disegni esaminati da questo Ufficio;
- al termine dei lavori eventuali materiali di risulta dovranno essere allontanati dal cantiere e ripristinato lo stato dei luoghi;
- dovrà essere sempre garantito l'accesso all'alveo al personale di questo Ufficio e del Consorzio di Bonifica o altri da tali Enti individuati, addetto alla vigilanza e alla manutenzione del corso d'acqua;
- i lavori che in qualsiasi modo interesseranno l'alveo del corso d'acqua dovranno essere eseguiti in condizioni meteorologiche favorevoli;
- i lavori dovranno essere svolti in conformità alle disposizioni per la salvaguardia dell'ittiofauna e dovranno essere adottati tutti gli accorgimenti necessari al fine di evitare intorbidamenti che possano arrecare danno alla fauna ittica;
- al termine dei lavori dovrà essere ripristinato lo stato dei luoghi interessato dal cantiere e da occupazioni temporanee, comprensivo di tutte quelle aree interessate dal passaggio dei mezzi sia lungo le rive degli alvei che sulle viabilità di accesso;
- non è consentito il transito dei mezzi pesanti su argini imbibiti;

PRESCRIZIONI GENERALI:

- l'autorizzazione di cui al presente atto riguarda esclusivamente l'esecuzione delle opere indicate in premessa, per cui ogni variazione od ogni ulteriore opera o attività non indicata negli elaborati progettuali inoltrati, od altro comunque non previsto, dovrà essere sottoposto ad ulteriore esame di questo Settore per la nuova eventuale autorizzazione prima della loro esecuzione
- i lavori dovranno iniziare entro dodici mesi dalla data di rilascio del presente atto pena la perdita di validità dello stesso. Nel caso in cui le opere non fossero ancora iniziate entro tale scadenza, l'autorizzazione deve essere considerata automaticamente decaduta senza ulteriore comunicazione da parte dello scrivente Ufficio;
- l'autorizzazione di cui al presente atto ha validità di anni tre dalla data del presente atto a pena di decadenza senza ulteriori comunicazioni da parte dello scrivente Ufficio salvo richiesta di rinnovo da presentarsi almeno 30 giorni prima della scadenza;
- le opere saranno eseguite a totale cura e spese del richiedente;
- il richiedente dovrà comunicare allo scrivente Settore la data di inizio e fine lavori con un anticipo di almeno 5 giorni ciò al fine di consentire eventuali accertamenti tesi a verificare la rispondenza tra quanto previsto e quanto

realizzato e trasmettere, entro sessanta giorni dal termine dei lavori, copia della dichiarazione di rispondenza delle opere stesse a quanto oggetto di autorizzazione e dell'avvenuto recepimento delle prescrizioni contenute nel presente atto;

- il Richiedente, ai fini dell'esecuzione delle opere, è tenuto a munirsi di tutti i titoli abilitativi, autorizzativi e degli atti di assenso, comunque denominati, previsti dalle leggi vigenti;
- con il presente Decreto s'intendono autorizzati, per tutta la durata della concessione, tutti gli interventi manutentivi ordinari che si rendessero necessari al corretto esercizio del bene concesso, nel rispetto comunque delle normative vigenti al momento;
- il concessionario dovrà comunicare preventivamente a questa Amministrazione la data d'inizio dei predetti lavori manutentivi e dovrà altresì presentare, a corredo di tale comunicazione, documentazione tecnica esplicativa;

STABILITO che ai sensi dell'art. 22 del DPGR 60/R del 12/08/2016, il Concessionario si obbliga:

- ad assumere la custodia dell'area demaniale in concessione, oltreché delle opere realizzate, mantenendole in buono stato, preservandole dal pericolo di distruzione o danneggiamento, salvaguardandole da intrusioni e manomissioni da parte di soggetti non autorizzati;
- a porre in essere tutte le misure necessarie a garantire la stabilità nel tempo dei manufatti, anche in dipendenza del mutevole regime del corso d'acqua, previo ottenimento dell'autorizzazione dell'Amministrazione Concedente, dichiarando fin d'ora di non aver nulla a pretendere per qualsiasi danno eventualmente occorso alle opere oggetto di concessione ed agli utilizzatori, per effetto delle piene e dei fenomeni di dinamica fluviale;
- a consentire l'accesso al personale di vigilanza incaricato dalla Concedente, che potrà in ogni momento effettuare verifiche per accertare lo stato di manutenzione dell'area e impartire l'ordine di effettuare gli interventi eventualmente necessari, ad insindacabile giudizio della Concedente, per garantire il buon regime delle acque;
- a sollevare fin d'ora la Concedente da ogni onere e responsabilità per qualsiasi danno derivante alle persone ed alla proprietà pubblica e privata a seguito di inadeguata manutenzione o di inadeguata custodia del bene demaniale in concessione, assumendosi gli oneri del risarcimento;
- a rispettare le leggi ed i regolamenti ed ordinamenti di polizia urbana e di pubblica sicurezza, nonché la normativa in materia di polizia delle acque contenuta nel R.D. 523/1904 e nel R.D. 1775/1933, tenendo fin d'ora indenne la Concedente da ogni conseguenza determinata dalla inosservanza di essi;
- a non mutare la destinazione del bene in concessione, né apportarvi aggiunte, innovazioni o altro senza la preventiva autorizzazione della Concedente, prendendo atto che tutte le opere addizionali e di miglioria autorizzate resteranno acquisite al demanio senza che il Concessionario possa avere diritto a rimborsi o indennizzi e che qualora il Concessionario esegua le predette opere senza autorizzazione sarà tenuto alla rimessa in pristino, a propria cura e spese, salvo che la Concedente non ritenga di mantenerle senza alcun onere a proprio carico; sarà tenuto inoltre al risarcimento degli eventuali danni;
- a non cedere né sub concedere, anche parzialmente, il bene oggetto di concessione;
- a tenere indenne la Concedente dalle spese necessarie per le opere di sistemazione delle aree pubbliche specificamente coinvolte dagli interventi di installazione e manutenzione e di ripristinare a regola d'arte le aree medesime nei tempi stabiliti;
- a consentire, in ogni momento l'accesso e/o il transito, per le opportune operazioni di vigilanza, al personale del Genio Civile ed ai mezzi addetti al servizio di piena e di polizia idraulica;
- a ripristinare, a proprie spese i luoghi alla scadenza della concessione per decorrenza del termine di durata sotto indicato e in caso di revoca o rinuncia, fatta salva la facoltà della Concedente di acquisire le opere al demanio, senza oneri per l'Amministrazione;

Il Concessionario inoltre:

- rimane il solo ed unico responsabile agli effetti del risarcimento di tutti i danni che fossero arrecati alla proprietà privata, a cose o persone per effetto di quanto autorizzato e comunque tenendo indenne la Regione Toscana da qualsiasi responsabilità, anche giudiziale, per eventuali danni, reclami o molestie che potessero derivare dai lavori in oggetto;
- è obbligato, ai sensi dell'art. 2 del R.D. n.523/1904 ad eseguire a proprie spese e non appena ricevutane intimazione, tutte quelle varianti e modifiche, compresa anche l'eventuale demolizione delle opere stesse e la messa in pristino dello stato dei luoghi, che, a giudizio insindacabile dell'Autorità idraulica, si rendessero necessarie per garantire il buon regime idraulico o in seguito all'accertamento di effetti dannosi delle opere stesse o per le variate condizioni del corso d'acqua o per ogni altro pubblico interesse che potesse sopravvenire

- dovrà provvedere inoltre a ripristinare tempestivamente qualsiasi danno o guasto causato alle opere idrauliche ed al corso d'acqua in generale per effetto della presente autorizzazione, in conformità alle prescrizioni che saranno impartite dalla competente autorità idraulica;
- è tenuto alla osservanza delle disposizioni del R.D. 25/07/1904 n. 523 sulle opere idrauliche, nonché delle prescrizioni legislative e regolamentari vigenti, quali quelle concernenti la tutela delle acque pubbliche, dell'agricoltura, della fauna ittica, dell'industria, dell'igiene e della pubblica incolumità;

DATO ATTO che l'inadempimento da parte del Concessionario degli obblighi previsti dal presente Decreto di concessione, costituisce causa di decadenza, che si verifica anche nei casi di.

- a) violazione delle disposizioni e prescrizioni contenute in disposizioni legislative, regolamentari;
- b) violazione del divieto di cessione della concessione e di sub-concessione anche parziale dell'immobile;
- c) esecuzione dei lavori in difformità del progetto autorizzato. Prima di dichiarare la decadenza con apposito decreto, la Concedente comunicherà un termine non inferiore a 30 giorni entro il quale il Concessionario potrà presentare le proprie deduzioni;

RICORDATO che:

- al Concessionario dichiarato decaduto non spetterà alcun rimborso per le opere realizzate e per le spese sostenute;
- fatte salve le eventuali sanzioni di cui all'art. 9 della L.R. 80/2015, il Concessionario decaduto è soggetto all'obbligo di rilascio dell'immobile e al ripristino dei luoghi;
- nel caso di mancato rilascio è eseguito lo sfratto in via amministrativa;
- per quanto non espressamente previsto dal presente Decreto di Concessione si applicano le vigenti disposizioni, di legge e di regolamento, statali e regionali, ed in particolare il codice civile, la normativa concernente il buon regime delle acque, nonché l'igiene e la sicurezza pubblica, l'edilizia e l'urbanistica vigenti nel territorio dove i beni sono ubicati;

DATO ATTO che il Concedente potrà disporre, mediante atto amministrativo, la revoca della presente concessione in qualunque momento, con effetto immediato, qualora intervengano ragioni di regimazione idraulica del corso d'acqua interessato o che l'opera stessa sia in seguito giudicata incompatibile per il buon regime idraulico del corso d'acqua interessato o ragioni di pubblica utilità o per qualsiasi ragione di pubblico interesse;

RILEVATO che l'inosservanza delle condizioni e prescrizioni cui è vincolato il presente provvedimento, fatte salve le sanzioni penali per l'inosservanza delle norme contenute nel Capo VII del R.D. 523/1904, comporta il pagamento di una sanzione, nel rispetto dei limiti minimo e massimo previsto dall'articolo 9 della l.r.80/2015;

RITENUTO, sulla base dell'esperita istruttoria, di stabilire in anni 19 la durata della concessione e potrà essere rinnovata nei soli casi previsti dal Regolamento e con le modalità nel medesimo stabilite, esclusivamente a seguito di istanza da presentare almeno 30 giorni prima della scadenza del termine della concessione;

DATO ATTO che nel periodo di validità della concessione, il canone dovrà essere corrisposto anche se il Concessionario non possa o non voglia fare uso in tutto o in parte della concessione e che, in caso di rinuncia, il pagamento del canone è dovuto fino alla data di presentazione della relativa richiesta;

RICHIAMATO l'articolo 1 della L.R. 30/12/1971 n. 2, così come modificato dall'art.1 della L.R. 74/2018, che istituisce l'imposta regionale sulle concessioni statali per l'occupazione e l'uso dei beni del demanio e del patrimonio indisponibile dello Stato, situati nell'ambito territoriale della Regione commisurandola al 50% del canone di concessione;

DATO ATTO che ai sensi dell'art. 28 comma 6 del Regolamento regionale 12 agosto 2016, n. 60/R per le concessioni di durata superiore ad un anno il canone sarà aggiornato annualmente sulla base del tasso di inflazione programmato;

RITENUTO di commisurare a una annualità del canone il deposito cauzionale di cui all'art. 31 del Regolamento, versato dal concessionario a garanzia del regolare pagamento del canone e/o a titolo di rimborso delle spese eventualmente sostenute da questa Amministrazione e da reintegrare fino alla suddetta misura nel caso di prelievi parziali di somme, nel corso della concessione;

DATO ATTO che il presente atto è sostanzialmente conforme allo schema approvato con Decreto del Direttore n. 463 del 12/02/2016;

DATO ATTO che l'imposta di bollo sul presente atto assolta in modo virtuale in data 06/05/2024 con autorizzazione Agenzia delle Entrate direzione provinciale di Arezzo n. 4612/14 del 10/02/2014 .

DATO ATTO infine che il richiedente ha provveduto al versamento a favore della Regione Toscana dei seguenti importi:

- € 268,80 a titolo di deposito cauzionale definitivo infruttifero mediante versamento sul conto Banco Posta,

codice IBAN IT41 X076 0102 8000 0103 1581 018;

- € 179,20 a titolo di primo canone concessorio, corrispondente a otto/dodicesimi del canone annuale di € 268,80 riferito al 2024 mediante versamento sul conto Banco Posta, codice IBAN IT41 X076 0102 8000 0103 1581 018;
- € 89,60 a titolo di imposta regionale sul canone di concessione sul conto Banco Posta codice IBAN IT70 J 0760102800 000011899580.

Tutto ciò premesso e considerato,

DECRETA

1. di autorizzare l'esecuzione delle opere ai sensi e per gli effetti dell'art. 2, comma 1, lettera i) e lettera n) della L.R. 80/2015 e dell' art. 93 del R.D. 523/1904 così come sopra descritto e rappresentato negli elaborati sopra elencati;
2. di stabilire che l'autorizzazione all'esecuzione dei lavori ha validità di anni 3 dalla data del presente atto, fatta salva la possibilità di motivata richiesta di rinnovo da parte del richiedente;
3. di accordare alla Società Centria S.r.l. c.f. 02166820510, con sede legale in Comune di Arezzo, Via Iginio Cocchi, n. 14 la Concessione per l'occupazione di:
 - porzione di area demaniale del corso d'acqua denominato Borro di Gabbiano (AV35314), loc. Le Corchie (SP35) in Comune di Cortona, con l'opera di attraversamento subalveo con tubazione gas metano;
4. di stabilire che la concessione ha durata di anni 19 dalla data del presente atto e che il canone di concessione è pari a € 268,80, secondo quanto riportato al p.to 11 dell'Allegato A della D.G.R. 1555/2022, soggetto ad aggiornamento e modifica in ragione delle disposizioni emanate dalla Regione Toscana, da pagarsi entro il 31 Dicembre dell'anno di riferimento, sino alla scadenza della presente concessione anche se il concessionario non voglia o non possa fare uso in tutto o in parte della concessione;
5. di disporre che la realizzazione dell'opera e la gestione dell'area demaniale siano sottoposte alle prescrizioni tecniche e generali individuate in premessa e nessuna variazione potrà essere introdotta senza la preventiva autorizzazione da parte di questo Settore;
6. di non procedere alla registrazione fiscale del presente provvedimento, considerato che l'ammontare dell'imposta proporzionale dovuta per l'intera durata della concessione risulta inferiore alla misura fissa di Euro 200,00, ai sensi dell'art. 2, parte II della Tariffa del D.P.R. 131/1986. Resta ferma comunque la possibilità da parte del concessionario, in caso d'uso, ai sensi del suddetto articolo, di provvedere alla sua registrazione;
7. di dare atto che:
 - il presente provvedimento è rilasciato ai soli fini di tutela delle opere idrauliche e del buon regime delle acque pubbliche, giusto l'art. 2 del R.D. 523/1904, e pertanto fa salvi e impregiudicati i diritti di terzi. Il destinatario è tenuto a munirsi di tutti gli ulteriori titoli abilitativi e atti di assenso previsti dalle leggi vigenti.
 - il Concessionario è a conoscenza che, ferme restando le vigenti disposizioni urbanistiche del Comune interessato, in assenza della presente autorizzazione non possono iniziare i lavori.
8. di trasmettere per via telematica il presente provvedimento all'indirizzo pec: centria.pec@cert.centria.it e del tecnico incaricato.

Avverso il presente provvedimento è ammesso ricorso davanti all'autorità giudiziaria competente nei termini di legge.

IL DIRIGENTE



REGIONE TOSCANA

DIREZIONE DIFESA DEL SUOLO E PROTEZIONE CIVILE

SETTORE GENIO CIVILE VALDARNO SUPERIORE

Responsabile di settore Leandro RADICCHI

Incarico: Ordine di Servizio artt. 4bis, 7 e 9 L.R. 1/2009 n. 124 del 19-04-2024

Decreto non soggetto a controllo ai sensi della D.G.R. n. 553/2016

Numero adozione: 10274 - Data adozione: 15/05/2024

Oggetto: RD nr. 523/1904 - LR nr. 80/2015. Concessione porzione di area demaniale del corso d'acqua denominato Rio del Puntellino (AV35741), in loc. Fratticciola del Comune di Cortona per l'esecuzione di un attraversamento subalveo con condotta gas metano. Pratica SiDIT 1619/2024

Il presente atto è pubblicato integralmente sul BURT ai sensi degli articoli 4, 5 e 5 bis della l.r. 23/2007 e sulla banca dati degli atti amministrativi della Giunta regionale ai sensi dell'art.18 della l.r. 23/2007.

Data certificazione e pubblicazione in banca dati ai sensi L.R. 23/2007 e ss.mm.: 15/05/2024

Documento informatico firmato digitalmente ai sensi del testo unico D.P.R. 28 dicembre 2000, n. 445, del D.Lgs. 7 marzo 2005, n. 82 e norme collegate, il quale sostituisce il testo cartaceo e la firma autografa.

Numero interno di proposta: 2024AD011527

IL DIRIGENTE

VISTO l'art. 93 del R.D. 523/1904 "Testo unico delle disposizioni di legge intorno alle opere idrauliche delle diverse categorie" e s.m.i.;

VISTA la L. 37/94 "Norme per la tutela ambientale delle aree demaniali dei fiumi, torrenti, laghi e altre acque pubbliche";

VISTA la L.R. 79/2012 "Nuova disciplina in materia di consorzi di bonifica. Modifiche alla l.r. 69/2008 e alla l.r. 91/1998. Abrogazione della l.r. 34/1994";

VISTA la D.C.R.T. n. 25 del 23/04/2024: "Modifiche al reticolo idrografico e di gestione di cui alla legge regionale 27 dicembre 2012, n.79 approvato con deliberazione del Consiglio regionale 11 luglio 2023, n.55";

VISTA la L.R. 80/2015 "Norme in materia di difesa del suolo, tutela delle risorse idriche e tutela della costa e degli abitati costieri", ed in particolare l'art. 2 lett. i);

VISTA la L.R. 41/2018 "Disposizioni in materia di rischio di alluvioni e di tutela dei corsi d'acqua in attuazione del decreto legislativo 23 febbraio 2010, n. 49 (Attuazione della direttiva 2007/60/CE relativa alla valutazione e alla gestione dei rischi di alluvioni). Modifiche alla l.r. 80/2015 e alla l.r. 65/2014";

RICHIAMATO il DPGR 60/R del 12/08/2016 "Regolamento in attuazione dell'articolo 5 della legge regionale 28 dicembre 2015 n. 80 "Norme in materia di difesa del suolo, tutela delle risorse idrica e tutela della costa e degli abitati costieri" recante disciplina del rilascio delle concessioni per l'utilizzo del demanio idrico e criteri per la determinazione dei canoni, come modificato dal DPGR 45/R dell'8/8/2017;

VISTA la Delibera della Giunta Regionale n. 1555 del 27/12/2022 "Aggiornamento dei canoni per l'uso del demanio idrico ai sensi della l.r. n. 80/2015 e del d.p.g.r. n. 60/R/2016";

RICHIAMATO il D.P.G.R. 42/R del 25/07/2018 "Regolamento per lo svolgimento delle attività di polizia idraulica, polizia delle acque, e servizio di piena, in attuazione dell'articolo 5 della legge regionale 28 dicembre 2015, n. 80 (Norme in materia di difesa del suolo, tutela delle risorse idrica e tutela della costa e degli abitati costieri)."

VISTA l'istanza di concessione del demanio idrico di cui alla pratica SiDIT n. 1619/2024, acquisita agli atti di questo Settore con prot. n. 0222358 del 15-04-2024 presentata da Centria S.r.l., c.f. 02166820510, con sede legale in Comune di Arezzo, Via Igino Cocchi, n. 14 e l'allegata documentazione progettuale costituita dai seguenti elaborati in formato digitale:

- Relazione tecnica;
- Planimetria generale dell'intervento;
- Planimetria catastale intervento;
- Planimetria di dettaglio intervento;
- Attraversamento interrato Rio del Puntellino (AV35741);

PRESO ATTO che il progetto prevede:

- lavori nelle pertinenze del corso d'acqua denominato Rio del Puntellino (AV35741), loc. Fratticciola in Comune di Cortona, per l'esecuzione di un attraversamento subalveo con condotta gas metano, così come descritto e rappresentato negli elaborati di progetto;

DATO ATTO che il Responsabile del procedimento è l'incaricato di elevata qualificazione delle procedure tecnico autorizzative per la difesa del suolo nominato con Ordine di Servizio n. 19 del 14/11/2022;

CONSIDERATO che le opere e attività sopra descritte comportano l'utilizzo di porzione di area del demanio idrico del suddetto corso d'acqua;

DATO ATTO che le suddette opere rientrano in una delle fattispecie di cui all'art. 13 comma 1 del Regolamento 60/R/2016 e s.m.i e pertanto si può procedere ad assegnazione diretta dell'area demaniale senza procedura in concorrenza;

RICORDATO che ai sensi dell'art. 24 comma 6 del Regolamento 60/R, la concessione può essere rilasciata senza il disciplinare;

DATO ATTO che il presente decreto contiene gli elementi essenziali e le clausole che regolano il rapporto giuridico tra questa Amministrazione e il concessionario;

DATO ATTO che la documentazione progettuale che descrive l'esecuzione dei lavori e le caratteristiche più significative delle opere con evidenziate le aree demaniali impegnate e la finalità dell'occupazione, è quella agli atti del procedimento n. 2632/2024;

ACCERTATO che:

- il progetto presenta i requisiti per esser autorizzato con le prescrizioni di seguito riportate in quanto:
 - non altera il buon regime delle acque;
 - non interferisce con esigenze di regimazione idraulica, accessibilità e manutenzione del corso d'acqua ed è compatibile con la presenza di opere idrauliche;
 - non interferisce con la stabilità del fondo e delle sponde del corso d'acqua;
 - non vi è aggravio del rischio in altre aree derivante dalla realizzazione dell'intervento;
 - non vi è aggravio del rischio per le persone;
- la realizzazione dei lavori non è in contrasto con la disciplina dal Capo VII del R.D 523/1904 e con la normativa regionale di riferimento;

DATO ATTO che, nella realizzazione e gestione delle opere dovranno essere osservate le prescrizioni tecniche e generali, che vengono di seguito specificate:

PRESCRIZIONI TECNICHE

- durante l'esecuzione dei lavori non dovrà essere mai impedito o ostacolato il regolare deflusso delle acque né essere mai ridotta l'officiosità idraulica del corso d'acqua interessato dai lavori;
- durante l'esecuzione dei lavori dovranno essere messi in atto tutti gli accorgimenti e le precauzioni necessarie affinché l'interferenza con la dinamica fluviale non determini aggravio di rischio idraulico ed in generale pericolo per l'incolumità delle persone e danni ai beni pubblici e privati;
- tutte le opere provvisorie occorrenti per l'esecuzione dei lavori dovranno ingombrare il meno possibile l'alveo del corso d'acqua e dovranno essere comunque rimosse prima del sopraggiungere delle piene;
- tutti i lavori dovranno essere eseguiti a perfetta regola d'arte secondo le normative, le specifiche e le linee guida esistenti per i materiali da costruzione e le modalità realizzative;
- le opere finite dovranno risultare conformi ai disegni esaminati da questo Ufficio;
- al termine dei lavori eventuali materiali di risulta dovranno essere allontanati dal cantiere e ripristinato lo stato dei luoghi;
- dovrà essere sempre garantito l'accesso all'alveo al personale di questo Ufficio e del Consorzio di Bonifica o altri da tali Enti individuati, addetto alla vigilanza e alla manutenzione del corso d'acqua;
- i lavori che in qualsiasi modo interesseranno l'alveo del corso d'acqua dovranno essere eseguiti in condizioni meteorologiche favorevoli;
- i lavori dovranno essere svolti in conformità alle disposizioni per la salvaguardia dell'ittiofauna e dovranno essere adottati tutti gli accorgimenti necessari al fine di evitare intorbidamenti che possano arrecare danno alla fauna ittica;
- al termine dei lavori dovrà essere ripristinato lo stato dei luoghi interessato dal cantiere e da occupazioni temporanee, comprensivo di tutte quelle aree interessate dal passaggio dei mezzi sia lungo le rive degli alvei che sulle viabilità di accesso;
- non è consentito il transito dei mezzi pesanti su argini imbibiti;

PRESCRIZIONI GENERALI:

- l'autorizzazione di cui al presente atto riguarda esclusivamente l'esecuzione delle opere indicate in premessa, per cui ogni variazione od ogni ulteriore opera o attività non indicata negli elaborati progettuali inoltrati, od altro comunque non previsto, dovrà essere sottoposto ad ulteriore esame di questo Settore per la nuova eventuale autorizzazione prima della loro esecuzione;
- i lavori dovranno iniziare entro dodici mesi dalla data di rilascio del presente atto pena la perdita di validità dello stesso. Nel caso in cui le opere non fossero ancora iniziate entro tale scadenza, l'autorizzazione deve essere considerata automaticamente decaduta senza ulteriore comunicazione da parte dello scrivente Ufficio;
- l'autorizzazione di cui al presente atto ha validità di anni tre dalla data del presente atto a pena di decadenza senza ulteriori comunicazioni da parte dello scrivente Ufficio salvo richiesta di rinnovo da presentarsi almeno 30 giorni prima della scadenza;
- le opere saranno eseguite a totale cura e spese del richiedente;
- il richiedente dovrà comunicare allo scrivente Settore la data di inizio e fine lavori con un anticipo di almeno 5 giorni ciò al fine di consentire eventuali accertamenti tesi a verificare la rispondenza tra quanto previsto e quanto

realizzato e trasmettere, entro sessanta giorni dal termine dei lavori, copia della dichiarazione di rispondenza delle opere stesse a quanto oggetto di autorizzazione e dell'avvenuto recepimento delle prescrizioni contenute nel presente atto;

- il Richiedente, ai fini dell'esecuzione delle opere, è tenuto a munirsi di tutti i titoli abilitativi, autorizzativi e degli atti di assenso, comunque denominati, previsti dalle leggi vigenti;
- con il presente Decreto s'intendono autorizzati, per tutta la durata della concessione, tutti gli interventi manutentivi ordinari che si rendessero necessari al corretto esercizio del bene concesso, nel rispetto comunque delle normative vigenti al momento;
- il concessionario dovrà comunicare preventivamente a questa Amministrazione la data d'inizio dei predetti lavori manutentivi e dovrà altresì presentare, a corredo di tale comunicazione, documentazione tecnica esplicativa;

STABILITO che ai sensi dell'art. 22 del DPGR 60/R del 12/08/2016, il Concessionario si obbliga:

- ad assumere la custodia dell'area demaniale in concessione, oltreché delle opere realizzate, mantenendole in buono stato, preservandole dal pericolo di distruzione o danneggiamento, salvaguardandole da intrusioni e manomissioni da parte di soggetti non autorizzati;
- a porre in essere tutte le misure necessarie a garantire la stabilità nel tempo dei manufatti, anche in dipendenza del mutevole regime del corso d'acqua, previo ottenimento dell'autorizzazione dell'Amministrazione Concedente, dichiarando fin d'ora di non aver nulla a pretendere per qualsiasi danno eventualmente occorso alle opere oggetto di concessione ed agli utilizzatori, per effetto delle piene e dei fenomeni di dinamica fluviale;
- a consentire l'accesso al personale di vigilanza incaricato dalla Concedente, che potrà in ogni momento effettuare verifiche per accertare lo stato di manutenzione dell'area e impartire l'ordine di effettuare gli interventi eventualmente necessari, ad insindacabile giudizio della Concedente, per garantire il buon regime delle acque;
- a sollevare fin d'ora la Concedente da ogni onere e responsabilità per qualsiasi danno derivante alle persone ed alla proprietà pubblica e privata a seguito di inadeguata manutenzione o di inadeguata custodia del bene demaniale in concessione, assumendosi gli oneri del risarcimento
- a rispettare le leggi ed i regolamenti ed ordinamenti di polizia urbana e di pubblica sicurezza, nonché la normativa in materia di polizia delle acque contenuta nel R.D. 523/1904 e nel R.D. 1775/1933, tenendo fin d'ora indenne la Concedente da ogni conseguenza determinata dalla inosservanza di essi;
- a non mutare la destinazione del bene in concessione, né apportarvi aggiunte, innovazioni o altro senza la preventiva autorizzazione della Concedente, prendendo atto che tutte le opere addizionali e di miglioria autorizzate resteranno acquisite al demanio senza che il Concessionario possa avere diritto a rimborsi o indennizzi e che qualora il Concessionario esegua le predette opere senza autorizzazione sarà tenuto alla rimessa in pristino, a propria cura e spese, salvo che la Concedente non ritenga di mantenerle senza alcun onere a proprio carico; sarà tenuto inoltre al risarcimento degli eventuali danni;
- a non cedere né sub concedere, anche parzialmente, il bene oggetto di concessione;
- a tenere indenne la Concedente dalle spese necessarie per le opere di sistemazione delle aree pubbliche specificamente coinvolte dagli interventi di installazione e manutenzione e di ripristinare a regola d'arte le aree medesime nei tempi stabiliti;
- a consentire, in ogni momento l'accesso e/o il transito, per le opportune operazioni di vigilanza, al personale del Genio Civile ed ai mezzi addetti al servizio di piena e di polizia idraulica;
- a ripristinare, a proprie spese i luoghi alla scadenza della concessione per decorrenza del termine di durata sotto indicato e in caso di revoca o rinuncia, fatta salva la facoltà della Concedente di acquisire le opere al demanio, senza oneri per l'Amministrazione;

Il Concessionario inoltre:

- rimane il solo ed unico responsabile agli effetti del risarcimento di tutti i danni che fossero arrecati alla proprietà privata, a cose o persone per effetto di quanto autorizzato e comunque tenendo indenne la Regione Toscana da qualsiasi responsabilità, anche giudiziale, per eventuali danni, reclami o molestie che potessero derivare dai lavori in oggetto;
- è obbligato, ai sensi dell'art. 2 del R.D. n.523/1904 ad eseguire a proprie spese e non appena ricevutane intimazione, tutte quelle varianti e modifiche, compresa anche l'eventuale demolizione delle opere stesse e la messa in pristino dello stato dei luoghi, che, a giudizio insindacabile dell'Autorità idraulica, si rendessero necessarie per garantire il buon regime idraulico o in seguito all'accertamento di effetti dannosi delle opere stesse o per le variate condizioni del corso d'acqua o per ogni altro pubblico interesse che potesse sopravvenire

- dovrà provvedere inoltre a ripristinare tempestivamente qualsiasi danno o guasto causato alle opere idrauliche ed al corso d'acqua in generale per effetto della presente autorizzazione, in conformità alle prescrizioni che saranno impartite dalla competente autorità idraulica;
- è tenuto alla osservanza delle disposizioni del R.D. 25/07/1904 n. 523 sulle opere idrauliche, nonché delle prescrizioni legislative e regolamentari vigenti, quali quelle concernenti la tutela delle acque pubbliche, dell'agricoltura, della fauna ittica, dell'industria, dell'igiene e della pubblica incolumità;

DATO ATTO che l'inadempimento da parte del Concessionario degli obblighi previsti dal presente Decreto di concessione, costituisce causa di decadenza, che si verifica anche nei casi di.

- a) violazione delle disposizioni e prescrizioni contenute in disposizioni legislative, regolamentari;
- b) violazione del divieto di cessione della concessione e di sub-concessione anche parziale dell'immobile;
- c) esecuzione dei lavori in difformità del progetto autorizzato. Prima di dichiarare la decadenza con apposito decreto, la Concedente comunicherà un termine non inferiore a 30 giorni entro il quale il Concessionario potrà presentare le proprie deduzioni;

RICORDATO che:

- al Concessionario dichiarato decaduto non spetterà alcun rimborso per le opere realizzate e per le spese sostenute;
- fatte salve le eventuali sanzioni di cui all'art. 9 della L.R. 80/2015, il Concessionario decaduto è soggetto all'obbligo di rilascio dell'immobile e al ripristino dei luoghi;
- nel caso di mancato rilascio è eseguito lo sfratto in via amministrativa;
- per quanto non espressamente previsto dal presente Decreto di Concessione si applicano le vigenti disposizioni, di legge e di regolamento, statali e regionali, ed in particolare il codice civile, la normativa concernente il buon regime delle acque, nonché l'igiene e la sicurezza pubblica, l'edilizia e l'urbanistica vigenti nel territorio dove i beni sono ubicati;

DATO ATTO che il Concedente potrà disporre, mediante atto amministrativo, la revoca della presente concessione in qualunque momento, con effetto immediato, qualora intervengano ragioni di regimazione idraulica del corso d'acqua interessato o che l'opera stessa sia in seguito giudicata incompatibile per il buon regime idraulico del corso d'acqua interessato o ragioni di pubblica utilità o per qualsiasi ragione di pubblico interesse;

RILEVATO che l'inosservanza delle condizioni e prescrizioni cui è vincolato il presente provvedimento, fatte salve le sanzioni penali per l'inosservanza delle norme contenute nel Capo VII del R.D. 523/1904, comporta il pagamento di una sanzione, nel rispetto dei limiti minimo e massimo previsto dall'articolo 9 della l.r.80/2015;

RITENUTO, sulla base dell'esperita istruttoria, di stabilire in anni 19 la durata della concessione e potrà essere rinnovata nei soli casi previsti dal Regolamento e con le modalità nel medesimo stabilite, esclusivamente a seguito di istanza da presentare almeno 30 giorni prima della scadenza del termine della concessione;

DATO ATTO che nel periodo di validità della concessione, il canone dovrà essere corrisposto anche se il Concessionario non possa o non voglia fare uso in tutto o in parte della concessione e che, in caso di rinuncia, il pagamento del canone è dovuto fino alla data di presentazione della relativa richiesta;

RICHIAMATO l'articolo 1 della L.R. 30/12/1971 n. 2, così come modificato dall'art.1 della L.R. 74/2018, che istituisce l'imposta regionale sulle concessioni statali per l'occupazione e l'uso dei beni del demanio e del patrimonio indisponibile dello Stato, situati nell'ambito territoriale della Regione commisurandola al 50% del canone di concessione;

DATO ATTO che ai sensi dell'art. 28 comma 6 del Regolamento regionale 12 agosto 2016, n. 60/R per le concessioni di durata superiore ad un anno il canone sarà aggiornato annualmente sulla base del tasso di inflazione programmato;

RITENUTO di commisurare a una annualità del canone il deposito cauzionale di cui all'art. 31 del Regolamento, versato dal concessionario a garanzia del regolare pagamento del canone e/o a titolo di rimborso delle spese eventualmente sostenute da questa Amministrazione e da reintegrare fino alla suddetta misura nel caso di prelievi parziali di somme, nel corso della concessione;

DATO ATTO che il presente atto è sostanzialmente conforme allo schema approvato con Decreto del Direttore n. 463 del 12/02/2016;

DATO ATTO che l'imposta di bollo sul presente atto assolta in modo virtuale in data 06/05/2024 con autorizzazione Agenzia delle Entrate direzione provinciale di Arezzo n. 4612/14 del 10/02/2014 .

DATO ATTO infine che il richiedente ha provveduto al versamento a favore della Regione Toscana dei seguenti importi:

- € 268,80 a titolo di deposito cauzionale definitivo infruttifero mediante versamento sul conto Banco Posta,

codice IBAN IT41 X076 0102 8000 0103 1581 018;

- € 179,20 a titolo di primo canone concessorio, corrispondente a otto/dodicesimi del canone annuale di € 268,80 riferito al 2024 mediante versamento sul conto Banco Posta, codice IBAN IT41 X076 0102 8000 0103 1581 018;
- € 89,60 a titolo di imposta regionale sul canone di concessione sul conto Banco Posta codice IBAN IT70 J 0760102800 000011899580.

Tutto ciò premesso e considerato,

DECRETA

1. di autorizzare l'esecuzione delle opere ai sensi e per gli effetti dell'art. 2, comma 1, lettera i) e lettera n) della L.R. 80/2015 e dell' art. 93 del R.D. 523/1904 così come sopra descritto e rappresentato negli elaborati sopra elencati;
2. di stabilire che l'autorizzazione all'esecuzione dei lavori ha validità di anni 3 dalla data del presente atto, fatta salva la possibilità di motivata richiesta di rinnovo da parte del richiedente;
3. di accordare alla Società Centria S.r.l. c.f. 02166820510, con sede legale in Comune di Arezzo, Via Iginio Cocchi, n. 14 la Concessione per l'occupazione di:
 - porzione di area demaniale del corso d'acqua denominato Rio del Puntellino (AV35741), loc. Fratticciola in Comune di Cortona, con l'opera di attraversamento subalveo con condotta gas metano;
4. di stabilire che la concessione ha durata di anni 19 dalla data del presente atto e che il canone di concessione è pari a € 268,80, secondo quanto riportato al p.to 11 dell'Allegato A della D.G.R. 1555/2022, soggetto ad aggiornamento e modifica in ragione delle disposizioni emanate dalla Regione Toscana, da pagarsi entro il 31 Dicembre dell'anno di riferimento, sino alla scadenza della presente concessione anche se il concessionario non voglia o non possa fare uso in tutto o in parte della concessione;
5. di disporre che la realizzazione dell'opera e la gestione dell'area demaniale siano sottoposte alle prescrizioni tecniche e generali individuate in premessa e nessuna variazione potrà essere introdotta senza la preventiva autorizzazione da parte di questo Settore;
6. di non procedere alla registrazione fiscale del presente provvedimento, considerato che l'ammontare dell'imposta proporzionale dovuta per l'intera durata della concessione risulta inferiore alla misura fissa di Euro 200,00, ai sensi dell'art. 2, parte II della Tariffa del D.P.R. 131/1986. Resta ferma comunque la possibilità da parte del concessionario, in caso d'uso, ai sensi del suddetto articolo, di provvedere alla sua registrazione;
7. di dare atto che:
 - il presente provvedimento è rilasciato ai soli fini di tutela delle opere idrauliche e del buon regime delle acque pubbliche, giusto l'art. 2 del R.D. 523/1904, e pertanto fa salvi e impregiudicati i diritti di terzi. Il destinatario è tenuto a munirsi di tutti gli ulteriori titoli abilitativi e atti di assenso previsti dalle leggi vigenti.
 - il Concessionario è a conoscenza che, ferme restando le vigenti disposizioni urbanistiche del Comune interessato, in assenza della presente autorizzazione non possono iniziare i lavori.
8. di trasmettere per via telematica il presente provvedimento all'indirizzo pec: centria.pec@cert.centria.it e del tecnico incaricato.

Avverso il presente provvedimento è ammesso ricorso davanti all'autorità giudiziaria competente nei termini di legge.

IL DIRIGENTE



REGIONE TOSCANA

DIREZIONE DIFESA DEL SUOLO E PROTEZIONE CIVILE

SETTORE GENIO CIVILE VALDARNO SUPERIORE

Responsabile di settore Leandro RADICCHI

Incarico: Ordine di Servizio artt. 4bis, 7 e 9 L.R. 1/2009 n. 124 del 19-04-2024

Decreto non soggetto a controllo ai sensi della D.G.R. n. 553/2016

Numero adozione: 10280 - Data adozione: 15/05/2024

Oggetto: RD nr. 523/1904 - LR nr. 80/2015. Concessione porzione di area demaniale del corso d'acqua denominato Reglia Nuova o delle Chiavibelle (AV36189), in loc. Ponte della Fratticciola del Comune di Cortona per l'esecuzione di un attraversamento subalveo con condotta gas metano. Pratica SiDIT 1555/2024

Il presente atto è pubblicato integralmente sul BURT ai sensi degli articoli 4, 5 e 5 bis della l.r. 23/2007 e sulla banca dati degli atti amministrativi della Giunta regionale ai sensi dell'art.18 della l.r. 23/2007.

Data certificazione e pubblicazione in banca dati ai sensi L.R. 23/2007 e ss.mm.: 15/05/2024

Documento informatico firmato digitalmente ai sensi del testo unico D.P.R. 28 dicembre 2000,n. 445, del D.Lgs. 7 marzo 2005, n. 82 e norme collegate, il quale sostituisce il testo cartaceo e la firma autografa.

Numero interno di proposta: 2024AD011521

IL DIRIGENTE

VISTO l'art. 93 del R.D. 523/1904 "Testo unico delle disposizioni di legge intorno alle opere idrauliche delle diverse categorie" e s.m.i.;

VISTA la L. 37/94 "Norme per la tutela ambientale delle aree demaniali dei fiumi, torrenti, laghi e altre acque pubbliche";

VISTA la L.R. 79/2012 "Nuova disciplina in materia di consorzi di bonifica. Modifiche alla l.r. 69/2008 e alla l.r. 91/1998. Abrogazione della l.r. 34/1994";

VISTA la D.C.R.T. n. 25 del 23/04/2024: "Modifiche al reticolo idrografico e di gestione di cui alla legge regionale 27 dicembre 2012, n.79 approvato con deliberazione del Consiglio regionale 11 luglio 2023, n.55";

VISTA la L.R. 80/2015 "Norme in materia di difesa del suolo, tutela delle risorse idriche e tutela della costa e degli abitati costieri", ed in particolare l'art. 2 lett. i);

VISTA la L.R. 41/2018 "Disposizioni in materia di rischio di alluvioni e di tutela dei corsi d'acqua in attuazione del decreto legislativo 23 febbraio 2010, n. 49 (Attuazione della direttiva 2007/60/CE relativa alla valutazione e alla gestione dei rischi di alluvioni). Modifiche alla l.r. 80/2015 e alla l.r. 65/2014";

RICHIAMATO il DPGR 60/R del 12/08/2016 "Regolamento in attuazione dell'articolo 5 della legge regionale 28 dicembre 2015 n. 80 "Norme in materia di difesa del suolo, tutela delle risorse idrica e tutela della costa e degli abitati costieri" recante disciplina del rilascio delle concessioni per l'utilizzo del demanio idrico e criteri per la determinazione dei canoni, come modificato dal DPGR 45/R dell'8/8/2017;

VISTA la Delibera della Giunta Regionale n. 1555 del 27/12/2022 "Aggiornamento dei canoni per l'uso del demanio idrico ai sensi della l.r. n. 80/2015 e del d.p.g.r. n. 60/R/2016";

RICHIAMATO il D.P.G.R. 42/R del 25/07/2018 "Regolamento per lo svolgimento delle attività di polizia idraulica, polizia delle acque, e servizio di piena, in attuazione dell'articolo 5 della legge regionale 28 dicembre 2015, n. 80 (Norme in materia di difesa del suolo, tutela delle risorse idrica e tutela della costa e degli abitati costieri)."

VISTA l'istanza di concessione del demanio idrico di cui alla pratica SiDIT n. 1555/2024, acquisita agli atti di questo Settore con prot. n. 0219981 del 12-04-2024 presentata da Centria S.r.l., c.f. 02166820510, con sede legale in Comune di Arezzo, Via Igino Cocchi, n. 14 e l'allegata documentazione progettuale costituita dai seguenti elaborati in formato digitale:

- Relazione tecnica;
- Planimetria generale dell'intervento;
- Planimetria catastale intervento;
- Planimetria di dettaglio intervento;
- Attraversamento interrato Reglia Nuova o delle Chiavibelle (AV36189);

PRESO ATTO che il progetto prevede:

- lavori nelle pertinenze del corso d'acqua denominato Reglia Nuova o delle Chiavibelle (AV36189), loc. ponte della Fratticciola in Comune di Cortona, per l'esecuzione di un attraversamento subalveo con condotta gas metano, così come descritto e rappresentato negli elaborati di progetto;

DATO ATTO che il Responsabile del procedimento è l'incaricato di elevata qualificazione delle procedure tecnico autorizzative per la difesa del suolo nominato con Ordine di Servizio n. 19 del 14/11/2022;

CONSIDERATO che le opere e attività sopra descritte comportano l'utilizzo di porzione di area del demanio idrico del suddetto corso d'acqua;

DATO ATTO che le suddette opere rientrano in una delle fattispecie di cui all'art. 13 comma 1 del Regolamento 60/R/2016 e s.m.i e pertanto si può procedere ad assegnazione diretta dell'area demaniale senza procedura in concorrenza;

RICORDATO che ai sensi dell'art. 24 comma 6 del Regolamento 60/R, la concessione può essere rilasciata senza il disciplinare;

DATO ATTO che il presente decreto contiene gli elementi essenziali e le clausole che regolano il rapporto giuridico tra questa Amministrazione e il concessionario;

DATO ATTO che la documentazione progettuale che descrive l'esecuzione dei lavori e le caratteristiche più significative delle opere con evidenziate le aree demaniali impegnate e la finalità dell'occupazione, è quella agli atti del procedimento n. 2536/2024;

ACCERTATO che:

- il progetto presenta i requisiti per esser autorizzato con le prescrizioni di seguito riportate in quanto:
 - non altera il buon regime delle acque;
 - non interferisce con esigenze di regimazione idraulica, accessibilità e manutenzione del corso d'acqua ed è compatibile con la presenza di opere idrauliche;
 - non interferisce con la stabilità del fondo e delle sponde del corso d'acqua;
 - non vi è aggravio del rischio in altre aree derivante dalla realizzazione dell'intervento;
 - non vi è aggravio del rischio per le persone;
- la realizzazione dei lavori non è in contrasto con la disciplina dal Capo VII del R.D 523/1904 e con la normativa regionale di riferimento;

DATO ATTO che, nella realizzazione e gestione delle opere dovranno essere osservate le prescrizioni tecniche e generali, che vengono di seguito specificate:

PRESCRIZIONI TECNICHE

- durante l'esecuzione dei lavori non dovrà essere mai impedito o ostacolato il regolare deflusso delle acque né essere mai ridotta l'officiosità idraulica del corso d'acqua interessato dai lavori;
- durante l'esecuzione dei lavori dovranno essere messi in atto tutti gli accorgimenti e le precauzioni necessarie affinché l'interferenza con la dinamica fluviale non determini aggravio di rischio idraulico ed in generale pericolo per l'incolumità delle persone e danni ai beni pubblici e privati;
- tutte le opere provvisorie occorrenti per l'esecuzione dei lavori dovranno ingombrare il meno possibile l'alveo del corso d'acqua e dovranno essere comunque rimosse prima del sopraggiungere delle piene;
- tutti i lavori dovranno essere eseguiti a perfetta regola d'arte secondo le normative, le specifiche e le linee guida esistenti per i materiali da costruzione e le modalità realizzative;
- le opere finite dovranno risultare conformi ai disegni esaminati da questo Ufficio;
- al termine dei lavori eventuali materiali di risulta dovranno essere allontanati dal cantiere e ripristinato lo stato dei luoghi;
- dovrà essere sempre garantito l'accesso all'alveo al personale di questo Ufficio e del Consorzio di Bonifica o altri da tali Enti individuati, addetto alla vigilanza e alla manutenzione del corso d'acqua;
- i lavori che in qualsiasi modo interesseranno l'alveo del corso d'acqua dovranno essere eseguiti in condizioni meteorologiche favorevoli;
- i lavori dovranno essere svolti in conformità alle disposizioni per la salvaguardia dell'ittiofauna e dovranno essere adottati tutti gli accorgimenti necessari al fine di evitare intorbidamenti che possano arrecare danno alla fauna ittica;
- al termine dei lavori dovrà essere ripristinato lo stato dei luoghi interessato dal cantiere e da occupazioni temporanee, comprensivo di tutte quelle aree interessate dal passaggio dei mezzi sia lungo le rive degli alvei che sulle viabilità di accesso;
- non è consentito il transito dei mezzi pesanti su argini imbibiti;

PRESCRIZIONI GENERALI:

- l'autorizzazione di cui al presente atto riguarda esclusivamente l'esecuzione delle opere indicate in premessa, per cui ogni variazione od ogni ulteriore opera o attività non indicata negli elaborati progettuali inoltrati, od altro comunque non previsto, dovrà essere sottoposto ad ulteriore esame di questo Settore per la nuova eventuale autorizzazione prima della loro esecuzione;
- i lavori dovranno iniziare entro dodici mesi dalla data di rilascio del presente atto pena la perdita di validità dello stesso. Nel caso in cui le opere non fossero ancora iniziate entro tale scadenza, l'autorizzazione deve essere considerata automaticamente decaduta senza ulteriore comunicazione da parte dello scrivente Ufficio;
- l'autorizzazione di cui al presente atto ha validità di anni tre dalla data del presente atto a pena di decadenza senza ulteriori comunicazioni da parte dello scrivente Ufficio salvo richiesta di rinnovo da presentarsi almeno 30 giorni prima della scadenza ;
- le opere saranno eseguite a totale cura e spese del richiedente;
- il richiedente dovrà comunicare allo scrivente Settore la data di inizio e fine lavori con un anticipo di almeno 5 giorni ciò al fine di consentire eventuali accertamenti tesi a verificare la rispondenza tra quanto previsto e quanto

realizzato e trasmettere, entro sessanta giorni dal termine dei lavori, copia della dichiarazione di rispondenza delle opere stesse a quanto oggetto di autorizzazione e dell'avvenuto recepimento delle prescrizioni contenute nel presente atto;

- il Richiedente, ai fini dell'esecuzione delle opere, è tenuto a munirsi di tutti i titoli abilitativi, autorizzativi e degli atti di assenso, comunque denominati, previsti dalle leggi vigenti;
- con il presente Decreto s'intendono autorizzati, per tutta la durata della concessione, tutti gli interventi manutentivi ordinari che si rendessero necessari al corretto esercizio del bene concesso, nel rispetto comunque delle normative vigenti al momento;
- il concessionario dovrà comunicare preventivamente a questa Amministrazione la data d'inizio dei predetti lavori manutentivi e dovrà altresì presentare, a corredo di tale comunicazione, documentazione tecnica esplicativa;

STABILITO che ai sensi dell'art. 22 del DPGR 60/R del 12/08/2016, il Concessionario si obbliga:

- ad assumere la custodia dell'area demaniale in concessione, oltreché delle opere realizzate, mantenendole in buono stato, preservandole dal pericolo di distruzione o danneggiamento, salvaguardandole da intrusioni e manomissioni da parte di soggetti non autorizzati;
- a porre in essere tutte le misure necessarie a garantire la stabilità nel tempo dei manufatti, anche in dipendenza del mutevole regime del corso d'acqua, previo ottenimento dell'autorizzazione dell'Amministrazione Concedente, dichiarando fin d'ora di non aver nulla a pretendere per qualsiasi danno eventualmente occorso alle opere oggetto di concessione ed agli utilizzatori, per effetto delle piene e dei fenomeni di dinamica fluviale;
- a consentire l'accesso al personale di vigilanza incaricato dalla Concedente, che potrà in ogni momento effettuare verifiche per accertare lo stato di manutenzione dell'area e impartire l'ordine di effettuare gli interventi eventualmente necessari, ad insindacabile giudizio della Concedente, per garantire il buon regime delle acque;
- a sollevare fin d'ora la Concedente da ogni onere e responsabilità per qualsiasi danno derivante alle persone ed alla proprietà pubblica e privata a seguito di inadeguata manutenzione o di inadeguata custodia del bene demaniale in concessione, assumendosi gli oneri del risarcimento
- a rispettare le leggi ed i regolamenti ed ordinamenti di polizia urbana e di pubblica sicurezza, nonché la normativa in materia di polizia delle acque contenuta nel R.D. 523/1904 e nel R.D. 1775/1933, tenendo fin d'ora indenne la Concedente da ogni conseguenza determinata dalla inosservanza di essi;
- a non mutare la destinazione del bene in concessione, né apportarvi aggiunte, innovazioni o altro senza la preventiva autorizzazione della Concedente, prendendo atto che tutte le opere addizionali e di miglioria autorizzate resteranno acquisite al demanio senza che il Concessionario possa avere diritto a rimborsi o indennizzi e che qualora il Concessionario esegua le predette opere senza autorizzazione sarà tenuto alla rimessa in pristino, a propria cura e spese, salvo che la Concedente non ritenga di mantenerle senza alcun onere a proprio carico; sarà tenuto inoltre al risarcimento degli eventuali danni;
- a non cedere né sub concedere, anche parzialmente, il bene oggetto di concessione;
- a tenere indenne la Concedente dalle spese necessarie per le opere di sistemazione delle aree pubbliche specificamente coinvolte dagli interventi di installazione e manutenzione e di ripristinare a regola d'arte le aree medesime nei tempi stabiliti;
- a consentire, in ogni momento l'accesso e/o il transito, per le opportune operazioni di vigilanza, al personale del Genio Civile ed ai mezzi addetti al servizio di piena e di polizia idraulica;
- a ripristinare, a proprie spese i luoghi alla scadenza della concessione per decorrenza del termine di durata sotto indicato e in caso di revoca o rinuncia, fatta salva la facoltà della Concedente di acquisire le opere al demanio, senza oneri per l'Amministrazione;

Il Concessionario inoltre:

- rimane il solo ed unico responsabile agli effetti del risarcimento di tutti i danni che fossero arrecati alla proprietà privata, a cose o persone per effetto di quanto autorizzato e comunque tenendo indenne la Regione Toscana da qualsiasi responsabilità, anche giudiziale, per eventuali danni, reclami o molestie che potessero derivare dai lavori in oggetto;
- è obbligato, ai sensi dell'art. 2 del R.D. n.523/1904 ad eseguire a proprie spese e non appena ricevutane intimazione, tutte quelle varianti e modifiche, compresa anche l'eventuale demolizione delle opere stesse e la messa in pristino dello stato dei luoghi, che, a giudizio insindacabile dell'Autorità idraulica, si rendessero necessarie per garantire il buon regime idraulico o in seguito all'accertamento di effetti dannosi delle opere stesse o per le variate condizioni del corso d'acqua o per ogni altro pubblico interesse che potesse sopravvenire

- dovrà provvedere inoltre a ripristinare tempestivamente qualsiasi danno o guasto causato alle opere idrauliche ed al corso d'acqua in generale per effetto della presente autorizzazione, in conformità alle prescrizioni che saranno impartite dalla competente autorità idraulica;
- è tenuto alla osservanza delle disposizioni del R.D. 25/07/1904 n. 523 sulle opere idrauliche, nonché delle prescrizioni legislative e regolamentari vigenti, quali quelle concernenti la tutela delle acque pubbliche, dell'agricoltura, della fauna ittica, dell'industria, dell'igiene e della pubblica incolumità;

DATO ATTO che l'inadempimento da parte del Concessionario degli obblighi previsti dal presente Decreto di concessione, costituisce causa di decadenza, che si verifica anche nei casi di.

- a) violazione delle disposizioni e prescrizioni contenute in disposizioni legislative, regolamentari;
- b) violazione del divieto di cessione della concessione e di sub-concessione anche parziale dell'immobile;
- c) esecuzione dei lavori in difformità del progetto autorizzato. Prima di dichiarare la decadenza con apposito decreto, la Concedente comunicherà un termine non inferiore a 30 giorni entro il quale il Concessionario potrà presentare le proprie deduzioni;

RICORDATO che:

- al Concessionario dichiarato decaduto non spetterà alcun rimborso per le opere realizzate e per le spese sostenute;
- fatte salve le eventuali sanzioni di cui all'art. 9 della L.R. 80/2015, il Concessionario decaduto è soggetto all'obbligo di rilascio dell'immobile e al ripristino dei luoghi;
- nel caso di mancato rilascio è eseguito lo sfratto in via amministrativa;
- per quanto non espressamente previsto dal presente Decreto di Concessione si applicano le vigenti disposizioni, di legge e di regolamento, statali e regionali, ed in particolare il codice civile, la normativa concernente il buon regime delle acque, nonché l'igiene e la sicurezza pubblica, l'edilizia e l'urbanistica vigenti nel territorio dove i beni sono ubicati;

DATO ATTO che il Concedente potrà disporre, mediante atto amministrativo, la revoca della presente concessione in qualunque momento, con effetto immediato, qualora intervengano ragioni di regimazione idraulica del corso d'acqua interessato o che l'opera stessa sia in seguito giudicata incompatibile per il buon regime idraulico del corso d'acqua interessato o ragioni di pubblica utilità o per qualsiasi ragione di pubblico interesse;

RILEVATO che l'inosservanza delle condizioni e prescrizioni cui è vincolato il presente provvedimento, fatte salve le sanzioni penali per l'inosservanza delle norme contenute nel Capo VII del R.D. 523/1904, comporta il pagamento di una sanzione, nel rispetto dei limiti minimo e massimo previsto dall'articolo 9 della l.r.80/2015;

RITENUTO, sulla base dell'esperita istruttoria, di stabilire in anni 19 la durata della concessione e potrà essere rinnovata nei soli casi previsti dal Regolamento e con le modalità nel medesimo stabilite, esclusivamente a seguito di istanza da presentare almeno 30 giorni prima della scadenza del termine della concessione;

DATO ATTO che nel periodo di validità della concessione, il canone dovrà essere corrisposto anche se il Concessionario non possa o non voglia fare uso in tutto o in parte della concessione e che, in caso di rinuncia, il pagamento del canone è dovuto fino alla data di presentazione della relativa richiesta;

RICHIAMATO l'articolo 1 della L.R. 30/12/1971 n. 2, così come modificato dall'art.1 della L.R. 74/2018, che istituisce l'imposta regionale sulle concessioni statali per l'occupazione e l'uso dei beni del demanio e del patrimonio indisponibile dello Stato, situati nell'ambito territoriale della Regione commisurandola al 50% del canone di concessione;

DATO ATTO che ai sensi dell'art. 28 comma 6 del Regolamento regionale 12 agosto 2016, n. 60/R per le concessioni di durata superiore ad un anno il canone sarà aggiornato annualmente sulla base del tasso di inflazione programmato;

RITENUTO di commisurare a una annualità del canone il deposito cauzionale di cui all'art. 31 del Regolamento, versato dal concessionario a garanzia del regolare pagamento del canone e/o a titolo di rimborso delle spese eventualmente sostenute da questa Amministrazione e da reintegrare fino alla suddetta misura nel caso di prelievi parziali di somme, nel corso della concessione;

DATO ATTO che il presente atto è sostanzialmente conforme allo schema approvato con Decreto del Direttore n. 463 del 12/02/2016;

DATO ATTO che l'imposta di bollo sul presente atto assolta in modo virtuale in data 06/05/2024 con autorizzazione Agenzia delle Entrate direzione provinciale di Arezzo n. 4612/14 del 10/02/2014 .

DATO ATTO infine che il richiedente ha provveduto al versamento a favore della Regione Toscana dei seguenti importi:

- € 268,80 a titolo di deposito cauzionale definitivo infruttifero mediante versamento sul conto Banco Posta,

codice IBAN IT41 X076 0102 8000 0103 1581 018;

- € 179,20 a titolo di primo canone concessorio, corrispondente a otto/dodicesimi del canone annuale di € 268,80 riferito al 2024 mediante versamento sul conto Banco Posta, codice IBAN IT41 X076 0102 8000 0103 1581 018;
- € 89,60 a titolo di imposta regionale sul canone di concessione sul conto Banco Posta codice IBAN IT70 J 0760102800 000011899580.

Tutto ciò premesso e considerato,

DECRETA

1. di autorizzare l'esecuzione delle opere ai sensi e per gli effetti dell'art. 2, comma 1, lettera i) e lettera n) della L.R. 80/2015 e dell' art. 93 del R.D. 523/1904 così come sopra descritto e rappresentato negli elaborati sopra elencati;
2. di stabilire che l'autorizzazione all'esecuzione dei lavori ha validità di anni 3 dalla data del presente atto, fatta salva la possibilità di motivata richiesta di rinnovo da parte del richiedente;
3. di accordare alla Società Società Centria S.r.l. c.f. 02166820510, con sede legale in Comune di Arezzo, Via Igino Cocchi, n. 14 la Concessione per l'occupazione di:
 - porzione di area demaniale del corso d'acqua denominato Reglia Nuova o delle Chiavibelle (AV36189), loc. ponte della Fratticciola in Comune di Cortona, con l'opera di attraversamento subalveo con condotta gas metano;
4. di stabilire che la concessione ha durata di anni 19 dalla data del presente atto e che il canone di concessione è pari a € 268,8, secondo quanto riportato al p.to 11 dell'Allegato A della D.G.R. 1555/2022, soggetto ad aggiornamento e modifica in ragione delle disposizioni emanate dalla Regione Toscana, da pagarsi entro il 31 Dicembre dell'anno di riferimento, sino alla scadenza della presente concessione anche se il concessionario non voglia o non possa fare uso in tutto o in parte della concessione;
5. di disporre che la realizzazione dell'opera e la gestione dell'area demaniale siano sottoposte alle prescrizioni tecniche e generali individuate in premessa e nessuna variazione potrà essere introdotta senza la preventiva autorizzazione da parte di questo Settore;
6. di non procedere alla registrazione fiscale del presente provvedimento, considerato che l'ammontare dell'imposta proporzionale dovuta per l'intera durata della concessione risulta inferiore alla misura fissa di Euro 200,00, ai sensi dell'art. 2, parte II della Tariffa del D.P.R. 131/1986. Resta ferma comunque la possibilità da parte del concessionario, in caso d'uso, ai sensi del suddetto articolo, di provvedere alla sua registrazione;
7. di dare atto che:
 - il presente provvedimento è rilasciato ai soli fini di tutela delle opere idrauliche e del buon regime delle acque pubbliche, giusto l'art. 2 del R.D. 523/1904, e pertanto fa salvi e impregiudicati i diritti di terzi. Il destinatario è tenuto a munirsi di tutti gli ulteriori titoli abilitativi e atti di assenso previsti dalle leggi vigenti.
 - il Concessionario è a conoscenza che, ferme restando le vigenti disposizioni urbanistiche del Comune interessato, in assenza della presente autorizzazione non possono iniziare i lavori.
8. di trasmettere per via telematica il presente provvedimento all'indirizzo pec: centria.pec@cert.centria.it e del tecnico incaricato.

Avverso il presente provvedimento è ammesso ricorso davanti all'autorità giudiziaria competente nei termini di legge.

IL DIRIGENTE



REGIONE TOSCANA

DIREZIONE DIFESA DEL SUOLO E PROTEZIONE CIVILE

SETTORE GENIO CIVILE VALDARNO SUPERIORE

Responsabile di settore Leandro RADICCHI

Incarico: Ordine di Servizio artt. 4bis, 7 e 9 L.R. 1/2009 n. 124 del 19-04-2024

Decreto non soggetto a controllo ai sensi della D.G.R. n. 553/2016

Numero adozione: 10281 - Data adozione: 15/05/2024

Oggetto: RD nr. 523/1904 - LR nr. 80/2015. Concessione porzione di area demaniale del corso d'acqua denominato Torrente Mucchia (AV43845), in loc. ponte della Fratticciola del Comune di Cortona per l'esecuzione di un attraversamento subalveo con condotta gas metano. Pratica SiDIT 1582/2024

Il presente atto è pubblicato integralmente sul BURT ai sensi degli articoli 4, 5 e 5 bis della l.r. 23/2007 e sulla banca dati degli atti amministrativi della Giunta regionale ai sensi dell'art.18 della l.r. 23/2007.

Data certificazione e pubblicazione in banca dati ai sensi L.R. 23/2007 e ss.mm.: 15/05/2024

Documento informatico firmato digitalmente ai sensi del testo unico D.P.R. 28 dicembre 2000, n. 445, del D.Lgs. 7 marzo 2005, n. 82 e norme collegate, il quale sostituisce il testo cartaceo e la firma autografa.

Numero interno di proposta: 2024AD011529

IL DIRIGENTE

VISTO l'art. 93 del R.D. 523/1904 "Testo unico delle disposizioni di legge intorno alle opere idrauliche delle diverse categorie" e s.m.i.;

VISTA la L. 37/94 "Norme per la tutela ambientale delle aree demaniali dei fiumi, torrenti, laghi e altre acque pubbliche";

VISTA la L.R. 79/2012 "Nuova disciplina in materia di consorzi di bonifica. Modifiche alla l.r. 69/2008 e alla l.r. 91/1998. Abrogazione della l.r. 34/1994";

VISTA la D.C.R.T. n. 25 del 23/04/2024: "Modifiche al reticolo idrografico e di gestione di cui alla legge regionale 27 dicembre 2012, n.79 approvato con deliberazione del Consiglio regionale 11 luglio 2023, n.55";

VISTA la L.R. 80/2015 "Norme in materia di difesa del suolo, tutela delle risorse idriche e tutela della costa e degli abitati costieri", ed in particolare l'art. 2 lett. i);

VISTA la L.R. 41/2018 "Disposizioni in materia di rischio di alluvioni e di tutela dei corsi d'acqua in attuazione del decreto legislativo 23 febbraio 2010, n. 49 (Attuazione della direttiva 2007/60/CE relativa alla valutazione e alla gestione dei rischi di alluvioni). Modifiche alla l.r. 80/2015 e alla l.r. 65/2014";

RICHIAMATO il DPGR 60/R del 12/08/2016 "Regolamento in attuazione dell'articolo 5 della legge regionale 28 dicembre 2015 n. 80 "Norme in materia di difesa del suolo, tutela delle risorse idrica e tutela della costa e degli abitati costieri" recante disciplina del rilascio delle concessioni per l'utilizzo del demanio idrico e criteri per la determinazione dei canoni, come modificato dal DPGR 45/R dell'8/8/2017;

VISTA la Delibera della Giunta Regionale n. 1555 del 27/12/2022 "Aggiornamento dei canoni per l'uso del demanio idrico ai sensi della l.r. n. 80/2015 e del d.p.g.r. n. 60/R/2016";

RICHIAMATO il D.P.G.R. 42/R del 25/07/2018 "Regolamento per lo svolgimento delle attività di polizia idraulica, polizia delle acque, e servizio di piena, in attuazione dell'articolo 5 della legge regionale 28 dicembre 2015, n. 80 (Norme in materia di difesa del suolo, tutela delle risorse idrica e tutela della costa e degli abitati costieri)."

VISTA l'istanza di concessione del demanio idrico di cui alla pratica SiDIT n. 1582/2024, acquisita agli atti di questo Settore con prot. n. 0223106 del 15-04-2024 presentata da Centria S.r.l., c.f. 02166820510, con sede legale in Comune di Arezzo, Via Igino Cocchi, n. 14 e l'allegata documentazione progettuale costituita dai seguenti elaborati in formato digitale:

- Relazione tecnica;
- Planimetria generale dell'intervento;
- Planimetria catastale intervento;
- Planimetria di dettaglio intervento;
- Attraversamento subalveo del Torrente Mucchia (AV43845);

PRESO ATTO che il progetto prevede:

- lavori nelle pertinenze del corso d'acqua denominato Torrente Mucchia (AV43845), loc. ponte della Fratticciola in Comune di Cortona, per l'esecuzione di un attraversamento subalveo con condotta gas metano, così come descritto e rappresentato negli elaborati di progetto;

DATO ATTO che il Responsabile del procedimento è l'incaricato di elevata qualificazione delle procedure tecnico autorizzative per la difesa del suolo nominato con Ordine di Servizio n. 19 del 14/11/2022;

CONSIDERATO che le opere e attività sopra descritte comportano l'utilizzo di porzione di area del demanio idrico del suddetto corso d'acqua;

DATO ATTO che le suddette opere rientrano in una delle fattispecie di cui all'art. 13 comma 1 del Regolamento 60/R/2016 e s.m.i e pertanto si può procedere ad assegnazione diretta dell'area demaniale senza procedura in concorrenza;

RICORDATO che ai sensi dell'art. 24 comma 6 del Regolamento 60/R, la concessione può essere rilasciata senza il disciplinare;

DATO ATTO che il presente decreto contiene gli elementi essenziali e le clausole che regolano il rapporto giuridico tra questa Amministrazione e il concessionario;

DATO ATTO che la documentazione progettuale che descrive l'esecuzione dei lavori e le caratteristiche più significative delle opere con evidenziate le aree demaniali impegnate e la finalità dell'occupazione, è quella agli atti del procedimento n. 2573/2024;

ACCERTATO che:

- il progetto presenta i requisiti per esser autorizzato con le prescrizioni di seguito riportate in quanto:
 - non altera il buon regime delle acque;
 - non interferisce con esigenze di regimazione idraulica, accessibilità e manutenzione del corso d'acqua ed è compatibile con la presenza di opere idrauliche;
 - non interferisce con la stabilità del fondo e delle sponde del corso d'acqua;
 - non vi è aggravio del rischio in altre aree derivante dalla realizzazione dell'intervento;
 - non vi è aggravio del rischio per le persone;
- la realizzazione dei lavori non è in contrasto con la disciplina dal Capo VII del R.D 523/1904 e con la normativa regionale di riferimento;

DATO ATTO che, nella realizzazione e gestione delle opere dovranno essere osservate le prescrizioni tecniche e generali, che vengono di seguito specificate:

PRESCRIZIONI TECNICHE

- durante l'esecuzione dei lavori non dovrà essere mai impedito o ostacolato il regolare deflusso delle acque né essere mai ridotta l'officiosità idraulica del corso d'acqua interessato dai lavori;
- durante l'esecuzione dei lavori dovranno essere messi in atto tutti gli accorgimenti e le precauzioni necessarie affinché l'interferenza con la dinamica fluviale non determini aggravio di rischio idraulico ed in generale pericolo per l'incolumità delle persone e danni ai beni pubblici e privati;
- tutte le opere provvisorie occorrenti per l'esecuzione dei lavori dovranno ingombrare il meno possibile l'alveo del corso d'acqua e dovranno essere comunque rimosse prima del sopraggiungere delle piene;
- tutti i lavori dovranno essere eseguiti a perfetta regola d'arte secondo le normative, le specifiche e le linee guida esistenti per i materiali da costruzione e le modalità realizzative;
- le opere finite dovranno risultare conformi ai disegni esaminati da questo Ufficio;
- al termine dei lavori eventuali materiali di risulta dovranno essere allontanati dal cantiere e ripristinato lo stato dei luoghi;
- dovrà essere sempre garantito l'accesso all'alveo al personale di questo Ufficio e del Consorzio di Bonifica o altri da tali Enti individuati, addetto alla vigilanza e alla manutenzione del corso d'acqua;
- i lavori che in qualsiasi modo interesseranno l'alveo del corso d'acqua dovranno essere eseguiti in condizioni meteorologiche favorevoli;
- i lavori dovranno essere svolti in conformità alle disposizioni per la salvaguardia dell'ittiofauna e dovranno essere adottati tutti gli accorgimenti necessari al fine di evitare intorbidamenti che possano arrecare danno alla fauna ittica;
- al termine dei lavori dovrà essere ripristinato lo stato dei luoghi interessato dal cantiere e da occupazioni temporanee, comprensivo di tutte quelle aree interessate dal passaggio dei mezzi sia lungo le rive degli alvei che sulle viabilità di accesso;
- non è consentito il transito dei mezzi pesanti su argini imbibiti;

PRESCRIZIONI GENERALI:

- l'autorizzazione di cui al presente atto riguarda esclusivamente l'esecuzione delle opere indicate in premessa, per cui ogni variazione od ogni ulteriore opera o attività non indicata negli elaborati progettuali inoltrati, od altro comunque non previsto, dovrà essere sottoposto ad ulteriore esame di questo Settore per la nuova eventuale autorizzazione prima della loro esecuzione;
- i lavori dovranno iniziare entro dodici mesi dalla data di rilascio del presente atto pena la perdita di validità dello stesso. Nel caso in cui le opere non fossero ancora iniziate entro tale scadenza, l'autorizzazione deve essere considerata automaticamente decaduta senza ulteriore comunicazione da parte dello scrivente Ufficio;
- l'autorizzazione di cui al presente atto ha validità di anni tre dalla data del presente atto a pena di decadenza senza ulteriori comunicazioni da parte dello scrivente Ufficio salvo richiesta di rinnovo da presentarsi almeno 30 giorni prima della scadenza;
- le opere saranno eseguite a totale cura e spese del richiedente;
- il richiedente dovrà comunicare allo scrivente Settore la data di inizio e fine lavori con un anticipo di almeno 5 giorni ciò al fine di consentire eventuali accertamenti tesi a verificare la rispondenza tra quanto previsto e quanto

realizzato e trasmettere, entro sessanta giorni dal termine dei lavori, copia della dichiarazione di rispondenza delle opere stesse a quanto oggetto di autorizzazione e dell'avvenuto recepimento delle prescrizioni contenute nel presente atto;

- il Richiedente, ai fini dell'esecuzione delle opere, è tenuto a munirsi di tutti i titoli abilitativi, autorizzativi e degli atti di assenso, comunque denominati, previsti dalle leggi vigenti;
- con il presente Decreto s'intendono autorizzati, per tutta la durata della concessione, tutti gli interventi manutentivi ordinari che si rendessero necessari al corretto esercizio del bene concesso, nel rispetto comunque delle normative vigenti al momento;
- il concessionario dovrà comunicare preventivamente a questa Amministrazione la data d'inizio dei predetti lavori manutentivi e dovrà altresì presentare, a corredo di tale comunicazione, documentazione tecnica esplicativa;

STABILITO che ai sensi dell'art. 22 del DPGR 60/R del 12/08/2016, il Concessionario si obbliga:

- ad assumere la custodia dell'area demaniale in concessione, oltreché delle opere realizzate, mantenendole in buono stato, preservandole dal pericolo di distruzione o danneggiamento, salvaguardandole da intrusioni e manomissioni da parte di soggetti non autorizzati;
- a porre in essere tutte le misure necessarie a garantire la stabilità nel tempo dei manufatti, anche in dipendenza del mutevole regime del corso d'acqua, previo ottenimento dell'autorizzazione dell'Amministrazione Concedente, dichiarando fin d'ora di non aver nulla a pretendere per qualsiasi danno eventualmente occorso alle opere oggetto di concessione ed agli utilizzatori, per effetto delle piene e dei fenomeni di dinamica fluviale;
- a consentire l'accesso al personale di vigilanza incaricato dalla Concedente, che potrà in ogni momento effettuare verifiche per accertare lo stato di manutenzione dell'area e impartire l'ordine di effettuare gli interventi eventualmente necessari, ad insindacabile giudizio della Concedente, per garantire il buon regime delle acque;
- a sollevare fin d'ora la Concedente da ogni onere e responsabilità per qualsiasi danno derivante alle persone ed alla proprietà pubblica e privata a seguito di inadeguata manutenzione o di inadeguata custodia del bene demaniale in concessione, assumendosi gli oneri del risarcimento;
- a rispettare le leggi ed i regolamenti ed ordinamenti di polizia urbana e di pubblica sicurezza, nonché la normativa in materia di polizia delle acque contenuta nel R.D. 523/1904 e nel R.D. 1775/1933, tenendo fin d'ora indenne la Concedente da ogni conseguenza determinata dalla inosservanza di essi;
- a non mutare la destinazione del bene in concessione, né apportarvi aggiunte, innovazioni o altro senza la preventiva autorizzazione della Concedente, prendendo atto che tutte le opere addizionali e di miglioria autorizzate resteranno acquisite al demanio senza che il Concessionario possa avere diritto a rimborsi o indennizzi e che qualora il Concessionario esegua le predette opere senza autorizzazione sarà tenuto alla rimessa in pristino, a propria cura e spese, salvo che la Concedente non ritenga di mantenerle senza alcun onere a proprio carico; sarà tenuto inoltre al risarcimento degli eventuali danni;
- a non cedere né sub concedere, anche parzialmente, il bene oggetto di concessione;
- a tenere indenne la Concedente dalle spese necessarie per le opere di sistemazione delle aree pubbliche specificamente coinvolte dagli interventi di installazione e manutenzione e di ripristinare a regola d'arte le aree medesime nei tempi stabiliti;
- a consentire, in ogni momento l'accesso e/o il transito, per le opportune operazioni di vigilanza, al personale del Genio Civile ed ai mezzi addetti al servizio di piena e di polizia idraulica;
- a ripristinare, a proprie spese i luoghi alla scadenza della concessione per decorrenza del termine di durata sotto indicato e in caso di revoca o rinuncia, fatta salva la facoltà della Concedente di acquisire le opere al demanio, senza oneri per l'Amministrazione;

Il Concessionario inoltre:

- rimane il solo ed unico responsabile agli effetti del risarcimento di tutti i danni che fossero arrecati alla proprietà privata, a cose o persone per effetto di quanto autorizzato e comunque tenendo indenne la Regione Toscana da qualsiasi responsabilità, anche giudiziale, per eventuali danni, reclami o molestie che potessero derivare dai lavori in oggetto;
- è obbligato, ai sensi dell'art. 2 del R.D. n.523/1904 ad eseguire a proprie spese e non appena ricevutane intimazione, tutte quelle varianti e modifiche, compresa anche l'eventuale demolizione delle opere stesse e la messa in pristino dello stato dei luoghi, che, a giudizio insindacabile dell'Autorità idraulica, si rendessero necessarie per garantire il buon regime idraulico o in seguito all'accertamento di effetti dannosi delle opere stesse o per le variate condizioni del corso d'acqua o per ogni altro pubblico interesse che potesse sopravvenire

- dovrà provvedere inoltre a ripristinare tempestivamente qualsiasi danno o guasto causato alle opere idrauliche ed al corso d'acqua in generale per effetto della presente autorizzazione, in conformità alle prescrizioni che saranno impartite dalla competente autorità idraulica;
- è tenuto alla osservanza delle disposizioni del R.D. 25/07/1904 n. 523 sulle opere idrauliche, nonché delle prescrizioni legislative e regolamentari vigenti, quali quelle concernenti la tutela delle acque pubbliche, dell'agricoltura, della fauna ittica, dell'industria, dell'igiene e della pubblica incolumità;

DATO ATTO che l'inadempimento da parte del Concessionario degli obblighi previsti dal presente Decreto di concessione, costituisce causa di decadenza, che si verifica anche nei casi di.

- a) violazione delle disposizioni e prescrizioni contenute in disposizioni legislative, regolamentari;
- b) violazione del divieto di cessione della concessione e di sub-concessione anche parziale dell'immobile;
- c) esecuzione dei lavori in difformità del progetto autorizzato. Prima di dichiarare la decadenza con apposito decreto, la Concedente comunicherà un termine non inferiore a 30 giorni entro il quale il Concessionario potrà presentare le proprie deduzioni;

RICORDATO che:

- al Concessionario dichiarato decaduto non spetterà alcun rimborso per le opere realizzate e per le spese sostenute;
- fatte salve le eventuali sanzioni di cui all'art. 9 della L.R. 80/2015, il Concessionario decaduto è soggetto all'obbligo di rilascio dell'immobile e al ripristino dei luoghi;
- nel caso di mancato rilascio è eseguito lo sfratto in via amministrativa;
- per quanto non espressamente previsto dal presente Decreto di Concessione si applicano le vigenti disposizioni, di legge e di regolamento, statali e regionali, ed in particolare il codice civile, la normativa concernente il buon regime delle acque, nonché l'igiene e la sicurezza pubblica, l'edilizia e l'urbanistica vigenti nel territorio dove i beni sono ubicati;

DATO ATTO che il Concedente potrà disporre, mediante atto amministrativo, la revoca della presente concessione in qualunque momento, con effetto immediato, qualora intervengano ragioni di regimazione idraulica del corso d'acqua interessato o che l'opera stessa sia in seguito giudicata incompatibile per il buon regime idraulico del corso d'acqua interessato o ragioni di pubblica utilità o per qualsiasi ragione di pubblico interesse;

RILEVATO che l'inosservanza delle condizioni e prescrizioni cui è vincolato il presente provvedimento, fatte salve le sanzioni penali per l'inosservanza delle norme contenute nel Capo VII del R.D. 523/1904, comporta il pagamento di una sanzione, nel rispetto dei limiti minimo e massimo previsto dall'articolo 9 della l.r.80/2015;

RITENUTO, sulla base dell'esperita istruttoria, di stabilire in anni 19 la durata della concessione e potrà essere rinnovata nei soli casi previsti dal Regolamento e con le modalità nel medesimo stabilite, esclusivamente a seguito di istanza da presentare almeno 30 giorni prima della scadenza del termine della concessione;

DATO ATTO che nel periodo di validità della concessione, il canone dovrà essere corrisposto anche se il Concessionario non possa o non voglia fare uso in tutto o in parte della concessione e che, in caso di rinuncia, il pagamento del canone è dovuto fino alla data di presentazione della relativa richiesta;

RICHIAMATO l'articolo 1 della L.R. 30/12/1971 n. 2, così come modificato dall'art.1 della L.R. 74/2018, che istituisce l'imposta regionale sulle concessioni statali per l'occupazione e l'uso dei beni del demanio e del patrimonio indisponibile dello Stato, situati nell'ambito territoriale della Regione commisurandola al 50% del canone di concessione;

DATO ATTO che ai sensi dell'art. 28 comma 6 del Regolamento regionale 12 agosto 2016, n. 60/R per le concessioni di durata superiore ad un anno il canone sarà aggiornato annualmente sulla base del tasso di inflazione programmato;

RITENUTO di commisurare a una annualità del canone il deposito cauzionale di cui all'art. 31 del Regolamento, versato dal concessionario a garanzia del regolare pagamento del canone e/o a titolo di rimborso delle spese eventualmente sostenute da questa Amministrazione e da reintegrare fino alla suddetta misura nel caso di prelievi parziali di somme, nel corso della concessione;

DATO ATTO che il presente atto è sostanzialmente conforme allo schema approvato con Decreto del Direttore n. 463 del 12/02/2016;

DATO ATTO che l'imposta di bollo sul presente atto assolta in modo virtuale in data 06/05/2024 con autorizzazione Agenzia delle Entrate direzione provinciale di Arezzo n. 4612/14 del 10/02/2014 .

DATO ATTO infine che il richiedente ha provveduto al versamento a favore della Regione Toscana dei seguenti importi:

- € 268,80 a titolo di deposito cauzionale definitivo infruttifero mediante versamento sul conto Banco Posta,

codice IBAN IT41 X076 0102 8000 0103 1581 018;

- € 179,20 a titolo di primo canone concessorio, corrispondente a otto/dodicesimi del canone annuale di € 268,80 riferito al 2024 mediante versamento sul conto Banco Posta, codice IBAN IT41 X076 0102 8000 0103 1581 018;
- € 89,60 a titolo di imposta regionale sul canone di concessione sul conto Banco Posta codice IBAN IT70 J 0760102800 000011899580.

Tutto ciò premesso e considerato,

DECRETA

1. di autorizzare l'esecuzione delle opere ai sensi e per gli effetti dell'art. 2, comma 1, lettera i) e lettera n) della L.R. 80/2015 e dell' art. 93 del R.D. 523/1904 così come sopra descritto e rappresentato negli elaborati sopra elencati;
2. di stabilire che l'autorizzazione all'esecuzione dei lavori ha validità di anni 3 dalla data del presente atto, fatta salva la possibilità di motivata richiesta di rinnovo da parte del richiedente;
3. di accordare alla Società Centria S.r.l. c.f. 02166820510, con sede legale in Comune di Arezzo, Via Iginio Cocchi, n. 14 la Concessione per l'occupazione di:
 - porzione di area demaniale del corso d'acqua denominato Torrente Mucchia (AV43845), loc. ponte della Fratticciola in Comune di Cortona, con l'opera di attraversamento subalveo con condotta gas metano;
4. di stabilire che la concessione ha durata di anni 19 dalla data del presente atto e che il canone di concessione è pari a € 268,80, secondo quanto riportato al p.to 11 dell'Allegato A della D.G.R. 1555/2022, soggetto ad aggiornamento e modifica in ragione delle disposizioni emanate dalla Regione Toscana, da pagarsi entro il 31 Dicembre dell'anno di riferimento, sino alla scadenza della presente concessione anche se il concessionario non voglia o non possa fare uso in tutto o in parte della concessione;
5. di disporre che la realizzazione dell'opera e la gestione dell'area demaniale siano sottoposte alle prescrizioni tecniche e generali individuate in premessa e nessuna variazione potrà essere introdotta senza la preventiva autorizzazione da parte di questo Settore;
6. di non procedere alla registrazione fiscale del presente provvedimento, considerato che l'ammontare dell'imposta proporzionale dovuta per l'intera durata della concessione risulta inferiore alla misura fissa di Euro 200,00, ai sensi dell'art. 2, parte II della Tariffa del D.P.R. 131/1986. Resta ferma comunque la possibilità da parte del concessionario, in caso d'uso, ai sensi del suddetto articolo, di provvedere alla sua registrazione;
7. di dare atto che:
 - il presente provvedimento è rilasciato ai soli fini di tutela delle opere idrauliche e del buon regime delle acque pubbliche, giusto l'art. 2 del R.D. 523/1904, e pertanto fa salvi e impregiudicati i diritti di terzi. Il destinatario è tenuto a munirsi di tutti gli ulteriori titoli abilitativi e atti di assenso previsti dalle leggi vigenti.
 - il Concessionario è a conoscenza che, ferme restando le vigenti disposizioni urbanistiche del Comune interessato, in assenza della presente autorizzazione non possono iniziare i lavori.
8. di trasmettere per via telematica il presente provvedimento all'indirizzo pec: centria.pec@cert.centria.it e del tecnico incaricato.

Avverso il presente provvedimento è ammesso ricorso davanti all'autorità giudiziaria competente nei termini di legge.

IL DIRIGENTE

MODALITÀ TECNICHE PER L'INVIO DEGLI ATTI DESTINATI ALLA PUBBLICAZIONE

Con l'entrata in vigore dal 1 gennaio 2008 della L.R. n. 23 del 23 aprile 2007 "Nuovo ordinamento del Bollettino Ufficiale della Regione Toscana e norme per la pubblicazione degli atti. Modifiche alla legge regionale 20 gennaio 1995, n. 9 (Disposizioni in materia di procedimento amministrativo e di accesso agli atti)", cambiano le tariffe e le modalità per l'invio degli atti destinati alla pubblicazione sul B.U.R.T.

Tutti gli Enti inserzionisti devono inviare i loro atti per la pubblicazione sul B.U.R.T. in formato esclusivamente digitale. Le modalità tecniche per l'invio elettronico degli atti destinati alla pubblicazione sono state stabilite con Decreto Dirigenziale n. 5615 del 12 novembre 2007. **L'invio elettronico avviene mediante interoperabilità dei sistemi di protocollo informatici (DPR 445/2000 artt. 14 e 55) nell'ambito della infrastruttura di Cooperazione Applicativa Regionale Toscana. Le richieste di pubblicazione firmate digitalmente (D.Lgs. 82/2005) devono obbligatoriamente contenere nell'oggetto ESCLUSIVAMENTE la dicitura "PUBBLICAZIONE BURT", hanno come allegato digitale l'atto di cui è richiesta la pubblicazione. Per gli enti ancora non dotati del protocollo elettronico, per i soggetti privati e le imprese la trasmissione elettronica deve avvenire esclusivamente tramite posta certificata (PEC) all'indirizzo regionetoscana@postacert.toscana.it**

Il materiale da pubblicare deve pervenire all'Ufficio del B.U.R.T. entro il mercoledì per poter essere pubblicato il mercoledì della settimana successiva.

Il costo della pubblicazione è a carico della Regione.

La pubblicazione degli atti di enti locali, altri enti pubblici o soggetti privati obbligatoria per previsione di legge o di regolamento è effettuata senza oneri per l'ente o il soggetto interessato.

I testi da pubblicare, trasmessi unitamente alla istanza di pubblicazione, devono possedere i seguenti requisiti formali:

SPECIFICHE TECNICHE PER L'INVIO DEGLI ATTI AL B.U.R.T

I documenti che dovranno pervenire ai fini della pubblicazione sul B.U.R.T. devono seguire i seguenti parametri

FORMATO

A4

Verticale

Times new roman

Corpo **10**

Interlinea esatta **13 pt**

Margini **3 cm** per lato

Il CONTENUTO del documento deve essere poi così composto

NOME ENTE

TIPOLOGIA ATTO (DELIBERAZIONE-DECRETO-DETERMINAZIONE-ORDINANZA- AVVISO ...)

NUMERO ATTO e DATA (se presenti)

OGGETTO dell'atto

TESTO dell'atto

FIRMA dell'atto in fondo allo stesso

NON DEVONO essere inseriti numeri di pagina e nessun tipo di pièdipagina

Per il documento che contiene allegato/allegati, è preferibile che gli stessi siano inseriti nello stesso file del documento in ordine progressivo (allegato 1, allegato 2...). In alternativa potranno essere inseriti in singoli file nominati con riferimento all'atto (<nomefile_atto>_Allegato1.pdf, <nomefile_atto>_Allegato2.pdf, ", ecc.)

ALLEGATI: FORMATO PAGINA A4 girato in verticale - MARGINI 3cm PER LATO

IL FILE FINALE (testo+allegati) deve essere redatto in **formato PDF/A**