

Regione
Toscana

Repubblica Italiana



BOLLETTINO UFFICIALE

della Regione Toscana

PARTE SECONDA n. 33 del 14-08-2024

Supplemento n. 204

mercoledì, 14 agosto 2024

Firenze

Bollettino Ufficiale: piazza dell'Unità Italiana, 1 - 50123 Firenze

E-mail: redazione@regione.toscana.it

Il Bollettino Ufficiale della Regione Toscana è pubblicato esclusivamente in forma digitale, la pubblicazione avviene di norma il mercoledì, o comunque ogni qualvolta se ne ravvisi la necessità, ed è diviso in tre parti separate.

L'accesso alle edizioni del B.U.R.T., disponibili sul sito WEB della Regione Toscana, è libero, gratuito e senza limiti di tempo.

Nella **Parte Prima** si pubblicano lo Statuto regionale, le leggi e i regolamenti della Regione, nonché gli eventuali testi coordinati, il P.R.S. e gli atti di programmazione degli Organi politici, atti degli Organi politici relativi all'interpretazione di norme giuridiche, atti relativi ai referendum, nonché atti della Corte Costituzionale e degli Organi giurisdizionali per gli atti normativi coinvolgenti la Regione Toscana, le ordinanze degli organi regionali.

Nella **Parte Seconda** si pubblicano gli atti della Regione, degli Enti Locali, di Enti pubblici o di altri Enti ed Organi la cui pubblicazione sia prevista in leggi e regolamenti dello Stato o della Regione, gli atti della Regione aventi carattere diffusivo generale, atti degli Organi di direzione amministrativa della Regione aventi carattere organizzativo generale.

Nella **Parte Terza** si pubblicano i bandi e gli avvisi di concorso, i bandi e gli avvisi per l'attribuzione di borse di studio, incarichi, contributi, sovvenzioni, benefici economici e finanziari e le relative graduatorie della Regione, degli Enti Locali e degli altri Enti pubblici, si pubblicano inoltre ai fini della loro massima conoscibilità, anche i bandi e gli avvisi disciplinati dalla legge regionale 13 luglio 2007, n. 38 (Norme in materia di contratti pubblici e relative disposizioni sulla sicurezza e regolarità del lavoro).

Ciascuna parte, comprende la stampa di Supplementi, abbinata all'edizione ordinaria di riferimento, per la pubblicazione di atti di particolare voluminosità e complessità, o in presenza di specifiche esigenze connesse alla tipologia degli atti.

Sommario

Sommario	2
SEZIONE I	13
GIUNTA REGIONALE	
- Dirigenza-Decreti	14
Direzione Difesa del Suolo e Protezione Civile - Settore Genio Civile Valdarno Centrale	
DECRETO 1 agosto 2024, n. 17747 - certificato il 2 agosto 2024 T.U. 11/12/33 n. 1775, sulle acque pubbliche Concessione di derivazione di acque sotterranee ubicata in Comune di Agliana - Approvazione del Disciplinare di concessione. - Pratica n. 168459/2020 . Pr. SIDIT n. 489.	
.....	14
Direzione Difesa del Suolo e Protezione Civile - Settore Genio Civile Toscana Sud	
DECRETO 1 agosto 2024, n. 17750 - certificato il 2 agosto 2024 Pratica SiDIT n. 2822/2024 (Proc. n. 4623/2024) - Concessione di area demaniale di mq 58 per pubblica utilità (tip. 2.5), al fine di apporre una copertura amovibile e stagionale sulla foce del fosso delle Buche (TS78462), in località Porto Ercole Lungomare A. Doria nel comune di Monte Argentario (GR). Concessionario: Comune di Monte Argentario.	
.....	20
Direzione Difesa del Suolo e Protezione Civile - Settore Genio Civile Valdarno Centrale	
DECRETO 1 agosto 2024, n. 17760 - certificato il 2 agosto 2024 T.U. 11/12/33 n. 1775, sulle acque pubbliche Concessione di derivazione di acque sotterranee ubicata in Comune di Ponte Buggianese Richiedente: I.R.M.E.L. S.r.l. Approvazione del Disciplinare di concessione. - Pratica n. C.L 4060 pratica Sidit 152824 . Proc. SIDIT n. 5209.	
.....	30
Direzione Difesa del Suolo e Protezione Civile - Settore Genio Civile Toscana Nord	
DECRETO 2 agosto 2024, n. 17829 - certificato il 2 agosto 2024 R.D. 523/1904, L.R. 80/2015, D.P.G.R. 60/R/2016, L.R. 41/2018. Pratica n. 4634, Sidit n. 2566/2024, procedimento n. 4198/2024. Concessione di porzioni di unarea, appartenente al Demanio Idrico dello Stato, di pertinenza del fiume Serchio (TN23774), che verranno occupate da una pista temporanea di cantiere, in località Mologno, nel Comune di Barga (LU).	
.....	35

Direzione Difesa del Suolo e Protezione Civile - Settore Genio Civile Valdarno Inferiore	
DECRETO 2 agosto 2024, n. 17838 - certificato il 2 agosto 2024 L.R. 80/2015 e R.D. 523/1904 SIDIT 2185/2024. Concessione per utilizzo del demanio idrico per attraversamento superiore del corso d'acqua tombato senza nome (TN42212) con condotta idrica e autorizzazione idraulica all'esecuzione di lavori nella fascia di rispetto del Rio della Tana e del Rio Magno nel Comune di Buti (PI), (prat. I23A5109). Richiedente: Acque S.p.A.	40
DECRETO 2 agosto 2024, n. 17839 - certificato il 2 agosto 2024 R.D. n. 523/1904 L.R. n. 80/2015. Sidit 5081/2024 - Concessione e contestuale autorizzazione idraulica per lavori di realizzazione, posa in opera e manutenzione di cavi in fibra ottica in varie località nel Comune di Cascina (PI). Richiedente: Open Fiber S.p.A.	52
Direzione Difesa del Suolo e Protezione Civile - Settore Genio Civile Valdarno Superiore	
DECRETO 2 agosto 2024, n. 17841 - certificato il 2 agosto 2024 RD nr. 523/1904 - LR nr. 80/2015. Concessione porzione di area demaniale del corso d'acqua denominato Torrente Fiumicello, in loc. Via Boccaccio del Comune di Sansepolcro per l'esecuzione di scarico acque meteoriche. Pratica SiDIT 10014/2023.	65
Direzione Difesa del Suolo e Protezione Civile - Settore Genio Civile Valdarno Inferiore	
DECRETO 2 agosto 2024, n. 17850 - certificato il 2 agosto 2024 L.R. 80/2015 R.D. 523/1904. SIDIT 9803/2023 - Concessione e contestuale autorizzazione idraulica per lavori di posa di condotta idrica in attraversamento aereo del Fosso di Galileo e nella fascia di rispetto del medesimo corso dacqua nel Comune di Monterotondo Marittimo (GR). Richiedente: Enel Green Power Italia S.r.l.	72
Direzione Difesa del Suolo e Protezione Civile - Settore Genio Civile Valdarno Superiore	
DECRETO 2 agosto 2024, n. 17879 - certificato il 5 agosto 2024 R.D. 1775/33 - Regolamento Regione Toscana n. 61/R del 16/08/2016 e s.m.i. - Procedimento-Pratica SiDIT n. 11916/2023-413473/2020; Codice locale n. 1446. Concessione di derivazione di acque pubbliche nel Comune di Greve in Chianti (FI), Località CASE ERCOLE.	82

<p>DECRETO 2 agosto 2024, n. 17887 - certificato il 5 agosto 2024 R.D. 1775/33 - Regolamento Regione Toscana n. 61/r del 16/08/2016 e s.m.i. - Procedimento/Pratica SiDIT n. 4068/2024- 5017/2021. Domanda di concessione acque sotterranee di deri- vazione di acque pubbliche nel Comune di San Gimignano (SI), Località San Donato.</p>	86
<p>.....</p>	
<p>Direzione Difesa del Suolo e Protezione Civile - Settore Genio Civile Toscana Nord</p>	
<p>DECRETO 5 agosto 2024, n. 17898 - certificato il 5 agosto 2024 R.D. n. 1775/1933 - conclusione positiva della Conferenza di servizi art. 14 bis legge n. 241/1990, in forma semplificata modalità asincrona, relativa all'istanza intesa ad ottenere la concessione per l'utilizzo di acqua pubblica sotterranea, nel Co- mune di Camaiore (LU), uso civile, pratica Sidit n. 2413/2024.</p>	90
<p>.....</p>	
<p>DECRETO 5 agosto 2024, n. 17899 - certificato il 5 agosto 2024 R.D. n. 1775/1933 - conclusione positiva della Conferenza di servizi art. 14 bis legge n. 241/1990, in forma semplificata modalità asincrona, relativa all'istanza intesa ad ottenere la concessione per l'utilizzo di acqua pubblica sotterranea, nel Co- mune di Camaiore (LU), uso civile, pratica Sidit n. 2411/2024.</p>	95
<p>.....</p>	
<p>Direzione Difesa del Suolo e Protezione Civile - Settore Genio Civile Valdarno Superiore</p>	
<p>DECRETO 2 agosto 2024, n. 17907 - certificato il 5 agosto 2024 R.D. 1775/33 - Regolamento Regione Toscana n. 61/R del 16/08/2016 e s.m.i. - Procedimento-Pratica SiDIT n. 1860/2024- 135/2022; Codice locale n. EM_1700. Variazione di titolarità della concessione di derivazione di acque pubbliche nel Comune di Fucecchio, Località Viale Buozzi, 122.</p>	100
<p>.....</p>	
<p>DECRETO 2 agosto 2024, n. 17936 - certificato il 5 agosto 2024 RD nr. 523/1904 - LR nr. 80/2015. Concessione porzione di area demaniale del corso d'acqua denominato Torrente Virgi- nio, Borro Casaloni e Borro del Paganello, in Comune di Mon- tespertoli e del corso d'acqua denominato Torrente Virginio e Borro di Terrabigia, in Comune di Barberino Tavarnelle per l'e- secuzione di taglio della vegetazione. Pratica SiDIT 5106/2024.</p>	103
<p>.....</p>	
<p>Direzione Difesa del Suolo e Protezione Civile - Settore Genio Civile Valdarno Inferiore</p>	
<p>DECRETO 2 agosto 2024, n. 17941 - certificato il 5 agosto 2024 Pratica SIDIT 74594/2020, Procedimento 2702/2024, Pozzo ID. 12118. "GCVI - Acque". Concessione di derivazione ac- que pubbliche sotterranee nel Comune di Rosignano Marittimo (LI).</p>	110
<p>.....</p>	
<p>Direzione Difesa del Suolo e Protezione Civile - Settore Genio Civile Toscana Nord</p>	

DECRETO 5 agosto 2024, n. 17947 - certificato il 5 agosto 2024
 R.D. n. 1775/1933 - conclusione positiva della Conferenza di servizi art. 14 bis legge n. 241/1990, in forma semplificata modalità asincrona, relativa all'istanza intesa ad ottenere la concessione per l'utilizzo di acqua pubblica sotterranea, nel Comune di Camaiore (LU), uso civile, pratica Sidit n. 2423/2024.
 115

Direzione Difesa del Suolo e Protezione Civile - Settore Genio Civile Valdarno Superiore

DECRETO 2 agosto 2024, n. 17956 - certificato il 5 agosto 2024
 R.D. 11/12/33 n. 1775, sulle acque pubbliche Concessione di derivazione di acqua pubblica sotterranea da n. 1 pozzo ubicato in Comune di Cortona (AR), Località S. Caterina. Approvazione del Disciplinare di concessione. Procedimento/Pratica SiDIT n. 2609/2024-2792/2020 (Codice locale n. CSA2013_00002).
 120

Direzione Difesa del Suolo e Protezione Civile - Settore Genio Civile Toscana Nord

DECRETO 5 agosto 2024, n. 17960 - certificato il 5 agosto 2024
 R.D. n. 1775/1933 - conclusione positiva della Conferenza di servizi art. 14 bis legge n. 241/1990, in forma semplificata modalità asincrona, relativa all'istanza intesa ad ottenere la concessione per l'utilizzo di acqua pubblica sotterranea, nel Comune di Camaiore (LU), uso civile, pratica Sidit n. 2418/2024.
 124

DECRETO 5 agosto 2024, n. 17961 - certificato il 5 agosto 2024
 R.D. n. 1775/1933 - conclusione positiva della Conferenza di servizi art. 14 bis legge n. 241/1990, in forma semplificata modalità asincrona, relativa all'istanza intesa ad ottenere la concessione per l'utilizzo di acqua pubblica sotterranea, nel Comune di Camaiore (LU), uso civile, pratica Sidit n. 2416/2024.
 129

Direzione Difesa del Suolo e Protezione Civile - Settore Genio Civile Valdarno Superiore

DECRETO 5 agosto 2024, n. 17999 - certificato il 6 agosto 2024
 R.D. 11/12/33 n. 1775, sulle acque pubbliche Concessione di derivazione di acqua pubblica sotterranea da n. 1 pozzo ubicato in Comune di Anghiari (AR), Località Tavernelle. Approvazione del Disciplinare di concessione. Procedimento/Pratica SiDIT n. 3708/2024-39970/2020 (Codice locale n. CSA2024_00030).
 134

Direzione Difesa del Suolo e Protezione Civile - Settore Genio Civile Valdarno Inferiore

<p>DECRETO 5 agosto 2024, n. 18032 - certificato il 6 agosto 2024 L.R. 80/2015 R.D. 523/1904 - D.P.G.R 60/R/2016. Pratica Sidit n. 451/2024. Concessione e contestuale autorizzazione idraulica per attraversamento in subalveo di nuova linea interrata BT del corso d'acqua con codice identificativo (BV9738) in loc. Gello, Comune di Pontedera (PI). AUT_2810304. Richiedente: E-distribuzione S.p.A.</p>	138
<p>Direzione Difesa del Suolo e Protezione Civile - Settore Genio Civile Toscana Nord</p>	
<p>DECRETO 5 agosto 2024, n. 18034 - certificato il 6 agosto 2024 R.D. n. 1775/1933 - conclusione positiva della Conferenza di servizi art. 14 bis legge n. 241/1990, in forma semplificata modalità asincrona, relativa all'istanza intesa ad ottenere la concessione per l'utilizzo di acqua pubblica sotterranea, nel Comune di Camaiore (LU), uso civile, pratica Sidit n. 2415/2024.</p>	147
<p>DECRETO 5 agosto 2024, n. 18037 - certificato il 6 agosto 2024 R.D. n. 1775/1933 - conclusione positiva della Conferenza di servizi art. 14 bis legge n. 241/1990, in forma semplificata modalità asincrona, relativa all'istanza intesa ad ottenere la riattivazione di concessione preferenziale per l'utilizzo di acqua pubblica sotterranea, nel Comune di Camaiore (LU), uso civile, pratica Sidit n. 190382/2020.</p>	152
<p>Direzione Difesa del Suolo e Protezione Civile - Settore Genio Civile Valdarno Superiore</p>	
<p>DECRETO 6 agosto 2024, n. 18040 - certificato il 6 agosto 2024 RD nr. 523/1904 - LR nr. 80/2015. Concessione porzione di area demaniale del corso d'acqua denominato TC6757, tributario del Fosso Riputine, in loc. Strada del Cucule del Comune di Casole d'Elsa per manutenzione e conservazione della "Pista del Cucule" con realizzazione attraversamento mediante guado. Pratica SiDIT 2392/2024.</p>	157
<p>DECRETO 6 agosto 2024, n. 18043 - certificato il 6 agosto 2024 R.D. 1775/33 - Regolamento Regione Toscana n. 61/r del 16/08/2016 e s.m.i. - Voltura della titolarità della concessione di derivazione di acque pubbliche tramite la derivazione di acqua pubblica dal corso d'acqua Borro della Madonna, in Comune di Loro Ciuffenna (AR), Località Oratorio della Madonna, rilasciata con Decreto n. 9076 del 27/06/2017. Procedimento/Pratica SiDIT n. 4063/2024- 5491/2020 (Codice locale n. Rin001_CSU1929_00002_221/1).</p>	163
<p>Direzione Difesa del Suolo e Protezione Civile - Settore Genio Civile Toscana Nord</p>	

<p>DECRETO 6 agosto 2024, n. 18044 - certificato il 6 agosto 2024 R.D. n. 1775/1933 - conclusione positiva della Conferenza di servizi art. 14 bis legge n. 241/1990, in forma semplificata modalità asincrona, relativa all'istanza intesa ad ottenere la concessione per l'utilizzo di acqua pubblica sotterranea, nel Comune di Camaiore (LU), uso civile, pratica Sidit n. 2504/2024.</p>	167
<p>Direzione Difesa del Suolo e Protezione Civile - Settore Genio Civile Valdarno Centrale</p>	
<p>DECRETO 5 agosto 2024, n. 18064 - certificato il 6 agosto 2024 T.U. 11/12/33 n. 1775 Voltura della concessione di derivazione acqua - Pratica n. 85/D-134/D. Proced. SIDIT n. 4515/2024.</p>	172
<p>Direzione Difesa del Suolo e Protezione Civile - Settore Genio Civile Valdarno Superiore</p>	
<p>DECRETO 6 agosto 2024, n. 18072 - certificato il 6 agosto 2024 RD nr. 523/1904 - LR nr. 80/2015. Concessione porzione di area demaniale del corso d'acqua denominato affluente riva sinistra del Borro di Fontelata, in loc. Il Piano del Comune di Casole d'Elsa per l'esecuzione di scarico acque industriali e meteoriche. Pratica SiDIT 2448/2024.</p>	177
<p>DECRETO 6 agosto 2024, n. 18092 - certificato il 7 agosto 2024 R.D. 1775/33 - Regolamento Regione Toscana n. 61/r del 16/08/2016 e s.m.i. - Procedimento-Pratica SiDIT n. 1262/2022-696/2022. Concessione di derivazione di acque pubbliche sotterranee nel Comune di Certaldo.</p>	182
<p>Direzione Difesa del Suolo e Protezione Civile - Settore Genio Civile Toscana Nord</p>	
<p>DECRETO 5 agosto 2024, n. 18097 - certificato il 7 agosto 2024 R.D. n. 1775/1933 - conclusione positiva della Conferenza di servizi art. 14 bis legge n. 241/1990, in forma semplificata modalità asincrona, relativa all'istanza intesa ad ottenere la concessione per l'utilizzo di acqua pubblica sotterranea, nel Comune di Camaiore (LU), uso civile, pratica Sidit n. 2414/2024.</p>	187
<p>DECRETO 6 agosto 2024, n. 18103 - certificato il 7 agosto 2024 R.D. n. 1775/1933 - conclusione positiva della Conferenza di servizi art. 14 bis legge n. 241/1990, in forma semplificata modalità asincrona, relativa all'istanza intesa ad ottenere la concessione per l'utilizzo di acqua pubblica sotterranea, nel Comune di Camaiore (LU), uso civile, pratica Sidit n. 2535/2024.</p>	192
<p>DECRETO 6 agosto 2024, n. 18107 - certificato il 7 agosto 2024 R.D. n. 1775/33 - concessione prelievo di acqua pubblica sotterranea mediante un pozzo nel Comune di Camaiore (LU) ad uso civile (prat. Sidit n. 1831/2024).</p>	197

<p>DECRETO 6 agosto 2024, n. 18108 - certificato il 7 agosto 2024 R.D. n. 1775/33 - concessione prelievo di acqua pubblica sotterranea mediante due pozzi nel Comune di Camaiore (LU) ad uso civile (prat. Sidit n. 1943/2024).</p>	202
<p>DECRETO 6 agosto 2024, n. 18111 - certificato il 7 agosto 2024 R.D. 523/1904, L.R. 80/2015, D.P.G.R. 60/R/2016, L.R. 41/2018. Pratica n. 4695, Sidit n. 5195/2024, procedimento n. 7214/2024. Concessione temporanea di porzioni di un'area, appartenente al Demanio Idrico dello Stato, di pertinenza del Torrente Rosaro, che verranno occupate da un'area e da una pista di cantiere e autorizzazione idraulica per realizzare una difesa spondale, in sponda sinistra, nella frazione di Cormezzano nel Comune di Fivizzano (MS).</p>	207
<p>Direzione Difesa del Suolo e Protezione Civile - Settore Genio Civile Valdarno Superiore</p>	
<p>DECRETO 6 agosto 2024, n. 18115 - certificato il 7 agosto 2024 R.D. 1775/33 - Regolamento Regione Toscana n. 61/r del 16/08/2016 e s.m.i. - Procedimento-Pratica SiDIT n. 935/2022-589/2022. Concessione di derivazione di acque pubbliche sotterranee nel Comune di Gambassi Terme.</p>	214
<p>Direzione Difesa del Suolo e Protezione Civile - Settore Genio Civile Toscana Nord</p>	
<p>DECRETO 5 agosto 2024, n. 18123 - certificato il 7 agosto 2024 R.D. n. 1775/1933 - conclusione positiva della Conferenza di servizi art. 14 bis legge n. 241/1990, in forma semplificata modalità asincrona, relativa all'istanza intesa ad ottenere la riattivazione di concessione preferenziale per l'utilizzo di acqua pubblica sotterranea, nel Comune di Camaiore (LU), uso civile, pratica Sidit n° 188299/2020.</p>	219
<p>DECRETO 6 agosto 2024, n. 18125 - certificato il 7 agosto 2024 R.D. n. 1775/33 - concessione prelievo di acqua pubblica sotterranea mediante n. 1 pozzo nel Comune di Pietrasanta (LU) ad uso civile (prat. Sidit 1681/2024).</p>	224
<p>DECRETO 6 agosto 2024, n. 18126 - certificato il 7 agosto 2024 R.D. n. 1775/33 - concessione prelievo di acqua pubblica sotterranea mediante un pozzo nel Comune di Viareggio (LU) ad uso civile (prat. Sidit n. 2239/2024).</p>	229
<p>DECRETO 6 agosto 2024, n. 18128 - certificato il 7 agosto 2024 R.D. n. 1775/33 - concessione prelievo di acqua pubblica sotterranea mediante un pozzo nel Comune di Viareggio (LU) ad uso civile (prat. Sidit n. 2239/2024).</p>	234
<p>Direzione Difesa del Suolo e Protezione Civile - Settore Genio Civile Valdarno Superiore</p>	

<p>DECRETO 6 agosto 2024, n. 18129 - certificato il 7 agosto 2024 RD nr. 523/1904 - LR nr. 80/2015. Concessione porzione di area demaniale del corso d'acqua denominato MV 43170, in loc. San Filippo a Ponzano del Comune di Barberino Tavarnelle per ricostruzione elettrodotto MT con attraversamento aereo. Pratica SiDIT 2582/2024.</p>	239
<p>.....</p>	
<p>Direzione Difesa del Suolo e Protezione Civile - Settore Genio Civile Valdarno Centrale</p>	
<p>DECRETO 6 agosto 2024, n. 18134 - certificato il 7 agosto 2024 T.U. 11/12/33 n. 1775, sulle acque pubbliche Concessione di derivazione di acque sotterranee ubicata in Comune di Calenzano - Approvazione del Disciplinare di concessione. Pratica n. 413771/2020 SIDIT (Codice locale FI 845) . Proc. SIDIT n. 867 - Richiedente: CONDOMINIO IL PARCO Via Ciolli 6/8/10/12.</p>	245
<p>.....</p>	
<p>Direzione Difesa del Suolo e Protezione Civile - Settore Genio Civile Valdarno Superiore</p>	
<p>DECRETO 6 agosto 2024, n. 18140 - certificato il 7 agosto 2024 R.D. 1775/33 - Regolamento Regione Toscana n. 61/r del 16/08/2016 e s.m.i. - Procedimento/Pratica SiDIT n. 877/2024-413375/2020; Codice locale n. 466. Concessione di derivazione di acque pubbliche nel Comune di Greve in Chianti (FI), Località MELEZZANO.</p>	249
<p>.....</p>	
<p>DECRETO 6 agosto 2024, n. 18142 - certificato il 7 agosto 2024 RD nr. 523/1904 - LR nr. 80/2015. Concessione porzione di area demaniale del corso d'acqua denominato Fiume Arno, in Comune di Firenze per l'esecuzione di ancoraggio pontili galleggianti su sponda. Pratica SiDIT 5066/2024.</p>	253
<p>.....</p>	
<p>Direzione Difesa del Suolo e Protezione Civile - Settore Genio Civile Toscana Nord</p>	
<p>DECRETO 6 agosto 2024, n. 18148 - certificato il 7 agosto 2024 R.D. n. 1775/33 - concessione prelievo di acqua pubblica sotterranea mediante n. 1 pozzo nel Comune di Pietrasanta (LU) ad uso civile (prat. Sidit 1539/2024).</p>	260
<p>.....</p>	
<p>DECRETO 6 agosto 2024, n. 18149 - certificato il 7 agosto 2024 R.D. n. 1775/33 - concessione prelievo di acqua pubblica sotterranea mediante un pozzo nel Comune di Viareggio (LU) ad uso civile (prat. Sidit n. 180758/2020 C.L. n. VER 4743).</p>	265
<p>.....</p>	
<p>DECRETO 6 agosto 2024, n. 18153 - certificato il 7 agosto 2024 R.D. n. 1775/33 - concessione prelievo di acqua pubblica sotterranea mediante due pozzi nel Comune di Camaiore (LU) ad uso civile (prat. Sidit n. 1838/2024).</p>	270
<p>.....</p>	

<p>DECRETO 6 agosto 2024, n. 18172 - certificato il 7 agosto 2024 R.D. n. 1775/33 - concessione prelievo di acqua pubblica sotterranea mediante un pozzo nel Comune di Camaiore (LU) ad uso civile (prat. Sidit n. 1832/2024).</p>	275
<p>DECRETO 6 agosto 2024, n. 18175 - certificato il 7 agosto 2024 R.D. n. 1775/33 - concessione prelievo di acqua pubblica sotterranea mediante un pozzo nel Comune di Camaiore (LU) ad uso civile (prat. Sidit n. 1947/2024).</p>	280
<p>DECRETO 6 agosto 2024, n. 18180 - certificato il 7 agosto 2024 R.D. n. 1775/33 - concessione prelievo di acqua pubblica sotterranea mediante un pozzo nel Comune di Camaiore (LU) ad uso civile (prat. Sidit n. 1837/2024).</p>	285
<p>DECRETO 6 agosto 2024, n. 18182 - certificato il 7 agosto 2024 R.D. n. 1775/33 - concessione prelievo di acqua pubblica sotterranea mediante un pozzo nel Comune di Camaiore (LU) ad uso civile (prat. Sidit n. 1944/2024).</p>	290
<p>Direzione Difesa del Suolo e Protezione Civile - Settore Genio Civile Valdarno Centrale</p>	
<p>DECRETO 6 agosto 2024, n. 18193 - certificato il 7 agosto 2024 T.U. 11/12/33 n. 1775, sulle acque pubbliche Concessione di derivazione di ACQUE SOTTERRANEE ubicata in Comune di Campi Bisenzio, per uso civile. Approvazione del Disciplinare di concessione. Richiedente: La Firenze Lavori - Pratica n. 427026/2020 Procedimento SIDIT n. 2204/2024.</p>	295
<p>Direzione Difesa del Suolo e Protezione Civile - Settore Genio Civile Valdarno Superiore</p>	
<p>DECRETO 6 agosto 2024, n. 18194 - certificato il 7 agosto 2024 R.D. 1775/33 - Regolamento Regione Toscana n. 61/r del 16/08/2016 e s.m.i. - Procedimento/Pratica SiDIT n. 86389/2020-86329/2020; Codice locale n. 4438 . Autorizzazione alla ricerca e contestuale concessione di acque sotterranee ad uso diverso dal domestico di derivazione di acque pubbliche nel Comune di Barberino Tavarnelle, Località La Fornace Strada di Spicciano. Decreto correttivo al D. n. 16518 del 18-07-24.</p>	300
<p>Direzione Difesa del Suolo e Protezione Civile - Settore Genio Civile Toscana Nord</p>	
<p>DECRETO 6 agosto 2024, n. 18205 - certificato il 8 agosto 2024 R.D. n. 1775/33 - concessione prelievo di acqua pubblica sotterranea mediante due pozzi nel Comune di Viareggio (LU) ad uso civile, prat. Sidit n. 184995/2020 C.L. n. VER 4574.</p>	303
<p>Direzione Difesa del Suolo e Protezione Civile - Settore Genio Civile Valdarno Superiore</p>	

DECRETO 7 agosto 2024, n. 18206 - certificato il 8 agosto 2024
 RD 1775/33 - Regolamento Regione Toscana n. 61/r del 16/08/2016
 e s.m.i. - Procedimento-Pratica SiDIT n. 1457/2024-883/2024.
 Domanda di concessione di derivazione di acque pubbliche nel
 Comune di Barberino Tavarnelle.
 308

Direzione Difesa del Suolo e Protezione Civile - Settore Genio Civile Toscana Nord

DECRETO 6 agosto 2024, n. 18216 - certificato il 8 agosto 2024
 R.D. n. 1775/33 - concessione prelievo di acqua pubblica sot-
 terranea mediante due pozzi nel Comune di Viareggio (LU) ad
 uso civile, prat. Sidit n. 182692/2020 C.L. n. VER 4187 4768
 (C.L. n. 3077).
 312

Direzione Difesa del Suolo e Protezione Civile - Settore Genio Civile Valdarno
 Superiore

DECRETO 7 agosto 2024, n. 18217 - certificato il 8 agosto 2024
 RD nr. 523/1904 - LR nr. 80/2015. Concessione porzione di
 aree demaniali nel Comune di San Giovanni Valdarno per la rea-
 lizzazione, posa in opera e servizio di manutenzione impianti di
 fibra ottica con n. 111 interferenze riguardanti attraversamenti
 in corrispondenza di vari corsi d'acqua del Reticolo Idrografico
 di cui alla l.r. 79/2012. Pratica SiDIT 2496/2024 Procedimen-
 to: 4092/2024.
 317

Direzione Difesa del Suolo e Protezione Civile - Settore Genio Civile Toscana Nord

DECRETO 7 agosto 2024, n. 18218 - certificato il 8 agosto 2024
 R.D. 523/1904, L.R. 80/2015, L.R.50/2021. Pratica n. 4601,
 pratica n. SIDIT 2398/2024, procedimento n. 3957/2024. Con-
 cessione di porzioni di unarea, appartenente al Demanio idrico
 dello Stato, di pertinenza del canale del Piccardo (TN11445),
 occupate da 1 scarico di acque reflue urbane, nel Comune di
 Licciana Nardi (MS).
 327

DECRETO 7 agosto 2024, n. 18220 - certificato il 8 agosto 2024
 R.D. n. 1775/33 - conclusione con esito positivo, della Con-
 ferenza di servizi decisoria ai sensi dell'art. 14, c.2, legge n.
 241/1990 e ss.mm.ii., in forma semplificata ed in modalità asin-
 croma, relativamente all'istanza di rinnovo concessione di deri-
 vazione acqua pubblica superficiale dal Canale del Rio e sot-
 terranea mediante un pozzo, nel Comune di Molazzana (LU),
 ad uso produzione beni e servizi e sotterranea da sorgente nel
 Comune di Castelnuovo di Garfagnana (LU), ad uso potabile,
 prat. Sidit n. 189579/2020 C.L. n. 4638.
 333

<p>DECRETO 7 agosto 2024, n. 18234 - certificato il 8 agosto 2024 R.D. n. 1775/1933 - conclusione positiva della Conferenza di servizi art. 14 bis legge n. 241/1990, in forma semplificata modalità asincrona, relativa all'istanza intesa ad ottenere la riattivazione di concessione preferenziale per l'utilizzo di acqua pubblica sotterranea, nel Comune di Camaione (LU), ad uso civile, pratica Sidit n. 187831/2020.</p>	338
<p>Direzione Difesa del Suolo e Protezione Civile - Settore Genio Civile Valdarno Superiore</p>	
<p>DECRETO 7 agosto 2024, n. 18238 - certificato il 8 agosto 2024 RD nr. 523/1904 - LR nr. 80/2015. Concessione porzione di area demaniale di vari corsi d'acqua in varie località del Comune di Borgo San Lorenzo (FI) per la realizzazione, posa in opera e servizio di manutenzione di impianti in fibra ottica. Pratica SiDIT 2825/2024.</p>	343
<p>DECRETO 7 agosto 2024, n. 18241 - certificato il 8 agosto 2024 RD nr. 523/1904 - LR nr. 80/2015. Concessione porzione di area demaniale del corso d'acqua denominato AV11336, in località Le Vaglia di Sopra del Comune di Subbiano(AR) per l'esecuzione di scarico acque reflue domestiche. Pratica SiDIT 2846/2024.</p>	351
<p>DECRETO 7 agosto 2024, n. 18272 - certificato il 8 agosto 2024 RD 523/1904-LR 80/2015. Subentro nella concessione dell'attraversamento Fosso dei Sabbioni AV 19507, in Comune di Arezzo. Pratica SiDIT n. 2792/2023.</p>	358
<p>Direzione Difesa del Suolo e Protezione Civile - Settore Genio Civile Toscana Sud</p>	
<p>DECRETO 8 agosto 2024, n. 18303 - certificato il 8 agosto 2024 Pratica SiDIT N. 544-2024 - T.U. n. 1775 del 11/12/1933 Variante alla concessione per derivazione di acque pubbliche ad uso civile da due pozzi ubicati in località Borgo di Cuna nel comune di Monteroni d'Arbia (SI).</p>	362
<p>DECRETO 8 agosto 2024, n. 18318 - certificato il 8 agosto 2024 Pratica SiDIT n. 1924/2024 - Proc. n. 3215/2024; Cod. loc. n. 2568 O.I. - Concessione demaniale per tre attraversamenti sotterranei (tip. 11) del Fosso dell'Acqua Gialla - tombato - (TS78934), del Fosso di Valle (TS45844) e del Fosso la Cocca (TS46042), in Loc. Pod. Cipriana nel comune di Abbadia San Salvatore (SI). Concessionario: e-distribuzione S.p.A.</p>	367

SEZIONE

I





REGIONE TOSCANA

DIREZIONE DIFESA DEL SUOLO E PROTEZIONE CIVILE

SETTORE GENIO CIVILE VALDARNO CENTRALE

Responsabile di settore Fabio MARTELLI

Incarico: DECR. DIRIG. CENTRO DIREZIONALE n. 10159 del 14-05-2024

Decreto soggetto a verifica di cui all'art. 7 del disciplinare di controllo ai sensi della DGR n. 521/2024

Numero adozione: 17747 - Data adozione: 01/08/2024

Oggetto: T.U. 11/12/33 n. 1775, sulle acque pubbliche - Concessione di derivazione di acque sotterranee ubicata in Comune di Agliana - Approvazione del Disciplinare di concessione. - Pratica n. 168459/2020 . Pr. SIDIT n. 489

Il presente atto è pubblicato sul BURT ai sensi degli articoli 4, 5 e 5 bis della l.r. 23/2007 e sulla banca dati degli atti amministrativi della Giunta regionale ai sensi dell'art.18 della l.r. 23/2007. E' escluso dalla pubblicazione l'allegato A nel rispetto dei limiti alla trasparenza posti dalla normativa statale.

Data certificazione e pubblicazione in banca dati ai sensi L.R. 23/2007 e ss.mm.: 02/08/2024

Documento informatico firmato digitalmente ai sensi del testo unico D.P.R. 28 dicembre 2000,n. 445, del D.Lgs. 7 marzo 2005, n. 82 e norme collegate, il quale sostituisce il testo cartaceo e la firma autografa.

Numero interno di proposta: 2024AD019776

IL DIRIGENTE

VISTO il D.L.vo 31.03.1998, n. 112 "Conferimento di funzioni e compiti amministrativi dello Stato alle regioni ed agli enti locali" in attuazione del capo I della Legge 15 marzo 1997, n. 59;

VISTA la Legge 7 aprile 2014, n. 56 "Disposizioni sulle città metropolitane, sulle provincie, sulle unioni e fusioni di comuni";

VISTA la Legge Regionale 3 marzo 2015 n. 22;

VISTO il R.D n. 1775 del 11/12/1933 "Testo unico delle disposizioni di legge sulle acque e impianti elettrici " e s.m.i;

VISTO il D.lgs n. 152 del 03/04/2006 "Norme in materia ambientale" e ss.mm.ii;

VISTA la L.R. 28/12/2015, n. 80 "Norme in materia di difesa del suolo, tutela delle risorse idriche e tutela della costa e degli abitati costieri ";

VISTA la L.R. 28/12/2015, n. 81 "Legge di stabilità per l'anno 2016";

VISTO il DPGR 16 agosto 2016, n. 61/R "Regolamento di attuazione dell'articolo 11 commi 1 e 2 della legge regionale 28 dicembre 2015, n. 80 (norme in materia di difesa del suolo, tutela delle risorse idriche e tutela della costa e degli abitati costieri) recante disposizioni per l'utilizzo razionale della risorsa idrica e per la disciplina dei procedimenti di rilascio dei titoli concessori e autorizzatori per l'uso di acqua. Modifiche al d.p.g.r. 51/R/2015." e ss.mm.ii.

VISTA la D.G.R. n. 1341 del 29/12/2015 "Indirizzi operativi per lo svolgimento delle funzioni amministrative regionali in materia di difesa del suolo ai sensi dell'art.9 comma 4 della L.R. 22/2015";

CONSIDERATO CHE con domanda, presentata alla Regione Toscana, prot.n. 38156 in data 21/01/2024 il richiedente di cui all'Allegato B facente parte integrante del presente atto, ha fatto richiesta di concessione di derivazione di acqua pubblica sotterranea ubicata in loc. La Torre nel Comune di Agliana (PT) per uso agricolo nel terreno individuato nel foglio catastale n. 4 dalla particella n. 480, per una portata media di 0,18 litri al secondo;

CONSIDERATO CHE, allegata all'istanza di concessione sopracitata, è stata trasmessa la documentazione progettuale conservata agli atti dello scrivente settore;

DATO ATTO che la procedura di valutazione Ex-ante è stata svolta e che le risultanze sono contenute nel disciplinare approvato;

VISTI gli esiti dell'istruttoria svolta dal Genio Civile Valdarno Centrale;

CONSIDERATO CHE il richiedente ha versato la cauzione ai sensi del vigente normativa;

PRESO ATTO del Disciplinare allegato al presente atto come inviato al concessionario per la sua sottoscrizione (ALL.A), contenente gli obblighi e le condizioni cui è vincolata la concessione di acque pubbliche di cui all'oggetto;

DATO ATTO CHE il Disciplinare è stato sottoscritto dal richiedente ed è conservato agli atti del Settore scrivente;

DATO ATTO CHE il Disciplinare in questione è conforme allo schema tipo approvato con Delib. G.R.T n. 194 del 16/03/2016;

RITENUTO di pubblicare il presente atto e l'allegato B, che ne costituisce parte integrante e sostanziale, ai sensi dell'art 18 del RD 1775/33;

PRESO ATTO CHE il Responsabile del procedimento amm.vo è il titolare di incarico di Elevata Qualificazione procedure tecnico autorizzative in materia di acque T.U 1775/1933 Genio civile valdarno centrale;

Tutto ciò premesso e considerato

DECRETA

1. di rilasciare, entro i limiti di disponibilità dell'acqua e fatti salvi i diritti di terzi, al richiedente di cui all'Allegato B facente parte integrante del presente atto, con decorrenza dalla data del presente atto per 30 anni, la concessione di derivazione di acqua pubblica sotterranea ubicata in loc. La Torre nel Comune di Agliana (PT) per uso agricolo nel terreno individuato nel foglio catastale n. 4 dalla particella n. 480, per una portata media di 0,18 litri al secondo, sulla base della quale sarà calcolato il canone di concessione;
2. di approvare il Disciplinare (ALL.A) facente parte integrante del presente decreto conservato agli atti del settore scrivente e allegato al presente decreto, contenente gli obblighi e le condizioni di cui è vincolata la concessione di acque pubbliche in merito al precedente punto;
3. di dare atto, fino da ora, che la validità della presente concessione è subordinata alla messa in atto degli interventi di risparmio idrico, obbligatoriamente da realizzarsi entro due anni dalla data del presente decreto, qualora gli stessi non fossero già stati messi in atto;
4. di prendere atto che il Disciplinare (ALL.A) facente parte integrante del presente decreto è conforme allo schema tipo approvato con Delib. G.R.T n. 194 del 16/03/2016;
5. di dichiarare che gli obblighi derivanti dalla presente concessione sono regolati come stabilito nel Disciplinare di Concessione richiamato e approvato al precedente punto 2;
6. di dichiarare che, per l'anno in corso, il canone è stabilito nella misura di € 46,41;
7. di trasmettere il presente provvedimento al Concessionario e al Comune di Agliana;
8. di dare atto che avverso il presente provvedimento sono esperibili, nei modi ed alle condizioni specificamente previsti dalla legge, i seguenti ricorsi:
 - ricorso gerarchico entro 30 giorni dalla notifica del presente atto presso la scrivente

Amministrazione Regionale;

- per le materie di cui all'art. 140 del R.D 1775/33, ricorso al Tribunale Regionale delle Acque Pubbliche;

- per le materie di cui all'art. 143 del R.D 1775/33, ricorso al Tribunale Superiore delle Acque Pubbliche;

- ricorso straordinario al Presidente della Repubblica.

IL DIRIGENTE

Allegati n. 2

A **168459 DISCIPLINARE**
de4cead47ce9127f1c7ae10d04b16b80397f0f6fed39a46803bb3506dbd218cb

B **168459 DATI**
6a7ceaca5cf7961b2cc172140bd69347a01249cc6b87851e63f29e6765b44423

Menichelli Pianta Società Agricola s.s.



REGIONE TOSCANA

DIREZIONE DIFESA DEL SUOLO E PROTEZIONE CIVILE

SETTORE GENIO CIVILE TOSCANA SUD

Responsabile di settore Renzo RICCIARDI

Incarico: DECR. DIRIG. CENTRO DIREZIONALE n. 10159 del 14-05-2024

Decreto soggetto a verifica di cui all'art. 7 del disciplinare di controllo ai sensi della DGR n. 521/2024

Numero adozione: 17750 - Data adozione: 01/08/2024

Oggetto: Pratica SiDIT n. 2822/2024 (Proc. n. 4623/2024) - Concessione di area demaniale di mq 58 per pubblica utilità (tip. 2.5), al fine di apporre una copertura amovibile e stagionale sulla foce del fosso delle Buche (TS78462), in località Porto Ercole - Lungomare A. Doria nel comune di Monte Argentario (GR). Concessionario: Comune di Monte Argentario.

Il presente atto è pubblicato sul BURT ai sensi degli articoli 4, 5 e 5 bis della l.r. 23/2007 e sulla banca dati degli atti amministrativi della Giunta regionale ai sensi dell'art.18 della l.r. 23/2007.

Data certificazione e pubblicazione in banca dati ai sensi L.R. 23/2007 e ss.mm.: 02/08/2024

Documento informatico firmato digitalmente ai sensi del testo unico D.P.R. 28 dicembre 2000,n. 445, del D.Lgs. 7 marzo 2005, n. 82 e norme collegate, il quale sostituisce il testo cartaceo e la firma autografa.

Numero interno di proposta: 2024AD019861

IL DIRIGENTE

VISTI gli artt. 93, 95, 97 e 98 del R.D. 523/1904 “Testo unico delle disposizioni di legge intorno alle opere idrauliche delle diverse categorie”;

VISTO l'art. 1, comma 1, della L.R. n. 2/1971, che ha istituito l'imposta regionale sulle concessioni statali per l'occupazione e l'uso dei beni del demanio e del patrimonio indisponibile dello Stato, situati nell'ambito della Regione, attualmente commisurata al 50% del canone di concessione dei beni del demanio idrico e delle relative aree, il cui versamento deve essere effettuato entro il 31 dicembre dell'anno in cui deve essere versato il canone di concessione;

VISTA la Legge 241/1990 e ss.mm.ii. “Nuove norme in materia di procedimento amministrativo e di diritto di accesso ai documenti amministrativi”;

VISTA la L. 37/1994 “Norme per la tutela ambientale delle aree demaniali dei fiumi, torrenti, laghi e altre acque pubbliche”;

VISTO il D.Lgs. n. 112 del 31/03/1998 "Conferimento di funzioni e compiti amministrativi dello Stato alle regioni ed agli enti locali, in attuazione del capo I della legge 15 marzo 1997, n. 59”;

VISTA la L.R. 23 luglio 2009 n. 40 “Norme sul procedimento amministrativo, per la semplificazione e la trasparenza dell'attività amministrativa”;

VISTA la L.R. 79/2012 “Nuova disciplina in materia di consorzi di bonifica. Modifiche alla L.R. 69/2008 e alla L.R. 91/1998. Abrogazione della L.R. 34/1994”;

VISTA la D.C.R.T. n. 57 del 11/06/2013 “Individuazione del reticolo idrografico e di gestione ai sensi dell'articolo 22, comma 1, lettera e), della legge regionale 27 dicembre 2012, n. 79 (Nuova disciplina in materia di consorzi di bonifica. Modifiche alla l.r. 69/2008 e alla l.r. 91/1998. Abrogazione della l.r. 34/1994)”;

VISTA la L.R. 22/2015 “Riordino delle funzioni provinciali e attuazione della legge 7 aprile 2014, n. 56”, che dispone in ordine al trasferimento alla Regione Toscana della gestione del demanio idrico e dell'introito dei relativi proventi;

VISTA la L.R. 30/2015 “Norme per la conservazione e la valorizzazione del patrimonio naturalistico-ambientale regionale. Modifiche alla l.r. 24/1994, alla l.r. 65/1997, alla l.r. 24/2000 ed alla l.r. 10/2010”;

VISTA la L.R. 80/2015 "Norme in materia di difesa del suolo, tutela delle risorse idriche e tutela della costa e degli abitati costieri", ed in particolare l'art. 2, lett. i);

VISTO il Decreto Dirigenziale n. 463 del 12/02/2016 con il quale si approva lo schema del decreto di concessione delle aree demaniali;

VISTO il Decreto del Presidente della Giunta Regionale Toscana n. 60/R del 12/08/2016 “Regolamento in attuazione dell'art. 5 della LR 80/2015, recante disciplina per il rilascio delle concessioni per l'utilizzo del demanio idrico e criteri per la determinazione dei canoni.”, d'ora in avanti “Regolamento”;

VISTA la Delibera della Giunta Regionale n. 1138 del 15/11/2016 “Determinazione dei canoni per l'uso demanio idrico – revoca della DGRT n. 813/2016”, con la quale sono stati determinati i canoni di concessione per l'anno 2016;

VISTA la Delibera della Giunta Regionale n. 888 del 07/08/2017 “Determinazione dei canoni per l’uso del Demanio Idrico – revoca della D.G.R.T. n. 1138 del 15/11/2016”, con cui sono stati rideterminati sia i canoni da applicare alle varie tipologie di concessioni per l’utilizzo delle aree demaniali, sia i nuovi importi per quanto concerne gli oneri istruttori oltre alle modalità di pagamento e riscossione;

VISTA la Delibera della Giunta Regionale n. 1414 del 17/12/2018 con la quale si introducono alcune modifiche nell’applicazione dei canoni di specifiche occupazioni demaniali e si confermano, per il resto, i canoni per l’uso del demanio idrico fissati dalla precedente DGRT 888/2017;

VISTA la L.R. 41/2018 “Disposizioni in materia di rischio di alluvioni e di tutela dei corsi d’acqua in attuazione del decreto legislativo 23 febbraio 2010, n. 49 (Attuazione della direttiva 2007/60/CE relativa alla valutazione e alla gestione dei rischi di alluvioni). Modifiche alla l.r. 80/2015 e alla l.r. 65/2014”;

VISTO il Decreto del Presidente della Giunta Regionale 25 luglio 2018, n. 42/R “Regolamento per lo svolgimento delle attività di polizia idraulica, polizia delle acque, e servizio di piena, in attuazione dell’articolo 5 della legge regionale 28 dicembre 2015, n. 80 (Norme in materia di difesa del suolo, tutela delle risorse idriche e tutela della costa e degli abitati costieri)”;

VISTA la Delibera della Giunta Regionale n. 1219 del 02/11/2022 “Aggiornamento dei canoni e degli indennizzi del demanio idrico al tasso di inflazione programmata per l’annualità 2022, ai sensi dell’articolo 6, comma 2 della L.R. 28 dicembre 2015 n. 80”, con la quale si stabilisce che per l’annualità 2022 l’aggiornamento dei canoni di concessione e degli indennizzi sia fatto al tasso di inflazione del 7,1%;

VISTA la Delibera della Giunta Regionale n. 1555 del 27/12/2022 “Aggiornamento dei canoni per l’uso del demanio idrico ai sensi della l.r. n. 80/2015 e del d.p.g.r. n. 60/R/2016”;

VISTA la deliberazione del Consiglio regionale 23 aprile 2024, n. 25 “Modifiche al reticolo idrografico e di gestione di cui alla legge regionale 27 dicembre 2012, n.79, approvato con deliberazione del Consiglio regionale 11 luglio 2023, n. 55”;

DATO ATTO che in data 11/03/2024 il comune di Monte Argentario, con nota prot. n. 0161850, ha trasmesso la convocazione della Conferenza dei Servizi avente come oggetto: “Adeguamento dell’opera di scarico a mare del fosso delle Buche in località Porto Ercole – Lungomare A. Doria nel comune di Monte Argentario (GR)”;

RICHIAMATO il parere dello scrivente Settore regionale (prot. n. 198647 del 29/03/2024) espresso in sede di Conferenza di Servizi convocata dal Comune di Monte Argentario, nel quale si evidenziava la possibilità di posizionare coperture temporanee, con materiali facilmente amovibili, unicamente per il periodo tra maggio e settembre di ciascun anno per ragioni di sicurezza;

VISTA l’istanza di concessione presentata dal comune di Monte Argentario, acquisita agli atti di questo Settore con prot. n. 373060 del 02/07/2024, con la quale è stata trasmessa in allegato la documentazione progettuale costituita dai seguenti elaborati:

- Nota descrittiva;
- Planimetria ubicativa;
- Documentazione fotografica;
- Rendering;

DATO ATTO che gli interventi proposti riguardano la copertura temporanea della foce del fosso delle Buche (TS78462), mediante un tavolato amovibile delle dimensioni di m 10 per m 5,80, che sarà appoggiato alle spallette in c.a. esistenti in prossimità dello sbocco a mare, in località Porto Er-

cole - Lungomare A. Doria nel comune di Monte Argentario;

ACCERTATO che il corso d'acqua sopraindicato, riportato nel Reticolo Idrografico e di Gestione del Territorio Toscano di cui alla L.R.T. 79/2012 (C.T.R. tav. n. 352030), risulta acqua pubblica ai sensi del DCRT 57/2013 e ss.mm.ii.;

PRESO ATTO che la concessione richiesta comporta l'utilizzo del demanio idrico;

CONSIDERATO che:

- il progetto delle opere da realizzare presenta i requisiti per essere autorizzato con le prescrizioni di seguito riportate;
- la realizzazione dei lavori è disciplinata dal Capo VII del R.D. 523/1904 e dalla normativa regionale di riferimento;

DATO ATTO che nell'elaborato cartografico allegato al presente decreto sotto la lettera "A", quale parte integrante e sostanziale, viene individuata l'area oggetto della presente concessione;

CONSIDERATO che la concessione di cui trattasi è rilasciata senza procedura di assegnazione in concorrenza, in quanto rientra in uno dei casi previsti dall'art. 13 del Regolamento;

RITENUTO che, ai sensi dell'art. 24, comma 6, del Regolamento, la concessione possa essere accordata senza il disciplinare, dando atto che il presente decreto contiene gli elementi essenziali e le clausole che regolano il rapporto giuridico tra amministrazione concedente e concessionario;

VISTA la nota di richiesta di adempimenti preliminari al rilascio della concessione, trasmessa al richiedente con prot. n. 397055 del 15/07/2024;

DATO ATTO che, ai fini dell'uso previsto, dell'esercizio delle attività, il Concessionario è tenuto a munirsi di tutti i titoli abilitativi, autorizzativi e degli atti di assenso, comunque denominati, previsti dalle leggi vigenti;

DATO ATTO che ai sensi dell'art. 22 del Regolamento, il Concessionario si obbliga a:

- a) assumere la custodia dell'area demaniale in concessione, oltre che delle opere realizzate, mantenendole in buono stato, preservandole dal pericolo di distruzione o danneggiamento, salvaguardandole da intrusioni e manomissioni da parte di soggetti non autorizzati, a propria cura e spese;
- b) consentire l'accesso al personale di vigilanza incaricato dalla Concedente, che potrà in ogni momento effettuare verifiche per accertare lo stato di manutenzione dell'area e impartire l'ordine di effettuare gli interventi eventualmente necessari, ad insindacabile giudizio della stessa, per garantire il buon regime delle acque;
- c) sollevare fin d'ora la Concedente da ogni onere e responsabilità per qualsiasi danno derivante alle persone ed alla proprietà pubblica e privata a seguito di inadeguata manutenzione o di inadeguata custodia del bene demaniale in concessione, assumendosi gli oneri del risarcimento;
- d) rispettare le leggi ed i regolamenti ed ordinamenti di polizia urbana e di pubblica sicurezza, nonché la normativa in materia di polizia delle acque contenuta nel R.D. 523/1904 e nel R.D. 1775/1933, tenendo indenne la Regione da ogni conseguenza determinata dalla inosservanza di essi;
- e) non mutare la destinazione del bene in concessione, né apportarvi aggiunte, innovazioni o altro senza la preventiva autorizzazione della Concedente, prendendo atto che tutte le opere addizionali e di miglioria autorizzate resteranno acquisite al demanio senza che il Concessionario possa avere diritto a rimborsi o indennizzi, e che qualora il Concessionario esegua le predette opere senza autorizzazione sarà tenuto alla rimessa in pristino, a propria cura e spese, salvo che la Concedente non ritenga di mantenerle senza alcun onere a proprio carico; sarà tenuto inoltre al risarcimento degli eventuali danni;

- f) assumersi gli oneri di qualsiasi natura gravanti sul bene, ivi compresi gli oneri tributari;
- g) non cedere né sub concedere, neppure parzialmente, il bene oggetto di concessione;
- h) assumere gli oneri di manutenzione ordinaria e straordinaria dei beni e delle aree demaniali interessate, nonché delle opere e degli impianti ivi presenti.

Inoltre il Concessionario:

- si obbliga a porre in essere, a propria cura e spese, tutte le misure necessarie a garantire la stabilità nel tempo dei manufatti, anche in dipendenza del mutevole regime del corso d'acqua, previo ottenimento dell'autorizzazione dell'amministrazione Concedente, dichiarando fin d'ora di non aver nulla a pretendere per qualsiasi danno eventualmente occorso alle opere oggetto di concessione ed agli utilizzatori, per effetto delle piene e dei fenomeni di dinamica fluviale;
- rimane il solo ed unico responsabile agli effetti del risarcimento di tutti i danni che fossero arrecati alla proprietà privata, a cose o persone per effetto di quanto autorizzato/concesso e comunque tenendo indenne la Regione Toscana da qualsiasi responsabilità, anche giudiziale, per eventuali danni, reclami o molestie che potessero derivare dai lavori e dall'uso delle opere e/o dell'area;
- dovrà provvedere inoltre a ripristinare tempestivamente qualsiasi danno o guasto causato alle opere idrauliche ed al corso d'acqua in generale per effetto del presente atto, in conformità alle prescrizioni che saranno impartite dalla competente Autorità idraulica;
- è obbligato, ai sensi dell'art. 2 del R.D. n. 523/1904, ad eseguire a proprie spese e non appena ricevutane intimazione, tutte quelle varianti e modifiche, compresa anche l'eventuale demolizione delle opere stesse e la messa in pristino dello stato dei luoghi, che, a giudizio insindacabile dell'Autorità idraulica, si rendessero necessarie per garantire il buon regime idraulico o in seguito all'accertamento di effetti dannosi delle opere stesse o per le variate condizioni del corso d'acqua o per ogni altro pubblico interesse che potesse sopravvenire;
- dovrà farsi carico di ogni atto ed onere necessario per procedere all'eventuale occupazione e/o interferenza con i terreni e le proprietà private e/o pubbliche limitrofe;

DATO ATTO che nella realizzazione delle opere dovranno essere osservate le prescrizioni tecniche e generali, che vengono di seguito specificate:

PRESCRIZIONI TECNICHE:

- durante l'esecuzione dei lavori non dovrà essere mai impedito o ostacolato il regolare deflusso delle acque né essere mai ridotta l'efficienza idraulica delle opere di difesa presenti nel tratto del corso d'acqua interessato dai lavori;
- durante l'esecuzione dei lavori dovranno essere messi in atto tutti gli accorgimenti e le precauzioni necessarie affinché l'interferenza con la dinamica fluviale non determini aggravio di rischio idraulico ed in generale pericolo per l'incolumità delle persone e danni ai beni pubblici e privati;
- tutte le opere provvisorie occorrenti per l'esecuzione dei lavori dovranno ingombrare il meno possibile l'alveo del corso d'acqua ed in ogni caso dovranno essere rimosse a lavori ultimati e comunque prima del sopraggiungere delle piene;
- tutti i lavori dovranno essere eseguiti a perfetta regola d'arte secondo le normative, le specifiche e le linee guida esistenti per i materiali da costruzione e le modalità realizzative; inoltre le opere finite dovranno risultare conformi ai disegni esaminati;
- al termine di ogni giornata lavorativa eventuali materiali di risulta, detriti ed opere provvisorie, dovranno essere allontanati dal cantiere che interessa le pertinenze fluviali;
- i lavori che in qualsiasi modo interesseranno l'alveo del corso d'acqua dovranno essere eseguiti in condizioni meteorologiche favorevoli, mentre in condizioni di meteo avverse in particolare con codici di allerta del Centro Funzionale Regionale (www.cfr.toscana.it), dovranno essere interrotti per tutta la durata dell'avviso;
- al termine dei lavori dovrà essere ripristinato lo stato dei luoghi interessato dal cantiere e da occupazioni temporanee;
- il richiedente è tenuto ad intervenire anche successivamente al completamento delle opere qualora per effetto di assestamento, di dilavamento e/o erosione si manifestassero avvallamenti, cedimenti e fessurazioni nell'area interessata dall'intervento;

- il posizionamento della copertura è autorizzato tra il 01 Maggio e il 30 Settembre di ciascun anno, ed al termine di tale periodo l'opera dovrà essere rimossa ripristinando lo stato dei luoghi.

PRESCRIZIONI GENERALI:

- la presente autorizzazione riguarda esclusivamente l'esecuzione delle opere indicate in premessa, per cui ogni variazione od ogni ulteriore opera o attività non indicata negli elaborati progettuali inoltrati, od altro comunque non previsto, dovrà essere sottoposto ad ulteriore esame di questo Settore per la nuova eventuale autorizzazione prima della loro esecuzione;
- le opere saranno eseguite a totale cura e spese del richiedente;
- nel periodo dal 01 Maggio al 30 Settembre dovrà essere garantito il libero deflusso delle acque del Fosso delle Buche provvedendo, ove necessario, alla disostruzione e alla pulizia del tratto coperto al fine di evitare ristagni di acqua;
- dovrà essere posizionata, in modo da garantire adeguata visibilità, idonea segnaletica indicante il divieto di accesso, sosta e passaggio di mezzi e persone sul tavolato di copertura durante il periodo di posizionamento (01 Maggio - 30 Settembre). In tale segnaletica dovranno altresì essere riportate le informazioni necessarie ad illustrare il rischio idraulico derivante da eventi meteorologici avversi;

DATO ATTO che la concessione demaniale, decorrente dalla data di adozione del presente atto, può essere rilasciata per la durata massima di diciannove anni, ai sensi dell'art. 5, comma 2, del Regolamento;

CONSIDERATO che, come espressamente previsto all'art. 23 del Regolamento, alla cessazione della concessione, per decorrenza del termine di durata sopra indicato, rinuncia, revoca o decadenza, la concessione si risolve col conseguente obbligo per il Concessionario di ripristinare, a proprie spese, le aree e i luoghi occupati nel termine assegnato dall'Amministrazione concedente e che in caso contrario si farà luogo all'esecuzione d'ufficio in danno del Concessionario, salvo valutare, d'ufficio o su istanza del concessionario, l'acquisizione al demanio dei manufatti realizzati dal concessionario medesimo, qualora non derivi alcun onere per la Regione e senza che possa essere riconosciuto alcun compenso o indennizzo a favore del concessionario;

CONSIDERATO che, ai sensi dell'art. 25 del Regolamento, il rinnovo della concessione è ammissibile solo nei casi di cui all'art. 13, comma 1 lettere a), b), c) e g) e la concessione non è rinnovabile tacitamente alla scadenza, la domanda di rinnovo deve essere presentata, almeno trenta giorni prima della scadenza della concessione, ai sensi e con le modalità di cui all'art. 14 e fino al rilascio della nuova concessione e solo qualora abbia presentato domanda di rinnovo nel termine predetto il richiedente può continuare ad utilizzare l'area con le medesime modalità e condizioni della concessione in scadenza previo pagamento di un corrispettivo commisurato al canone, salvo conguaglio al rilascio della concessione;

CONSIDERATO che il canone demaniale annuale per utilizzazione di area per pubblica utilità (tip. 2.5) ammonta ad € 224,00, determinato in base alle tariffe approvate dalla Giunta con la DGRT n. 888/2017 e ss.mm.ii. e ridotto del 20% in quanto il concessionario è un ente pubblico territoriale;

CONSIDERATO che il canone dovrà essere corrisposto anche se il Concessionario non possa o non voglia fare uso in tutto o in parte della concessione e che in caso di rinuncia il pagamento del canone è dovuto fino e per tutta l'annualità in cui l'istanza è stata presentata;

CONSIDERATO che nel caso di enti pubblici territoriali, il pagamento della cauzione non è dovuto, ai sensi del comma 4 bis dell'art. 31 del Regolamento;

TENUTO CONTO che la concessione è rilasciata a titolo oneroso e temporaneo e che il soggetto richiedente, in ottemperanza agli adempimenti preliminari richiesti con la nota sopracitata:

- ha provveduto al versamento dell'importo di € 93,33, corrispondente a 5/12-esimi del canone per l'anno 2024;

- ha provveduto al versamento dell'imposta sulle concessioni demaniali per l'anno 2024 per € 44,67, pari al 50% del canone;

RILEVATO che l'inosservanza delle condizioni e prescrizioni cui è vincolato il presente provvedimento, al pari dell'inosservanza delle norme contenute nel Capo VII del R.D. 523/1904, comporterà denuncia all'Autorità Giudiziaria ai sensi dell'art. 374 della L. 2248/1865, allegato F;

DATO ATTO che il presente decreto è sostanzialmente conforme allo schema approvato con Decreto del Direttore n. 463 del 12/02/2016, all. B;

DATO ATTO che, per quanto non espressamente previsto dal presente provvedimento, si applicano le disposizioni legislative e regolamentari, statali e regionali, vigenti in materia;

DATO ATTO che il Responsabile del procedimento, ai sensi della Legge 241/1990 e ss.mm.ii., è il Dirigente del Settore Genio Civile Toscana Sud;

Tutto ciò premesso e considerato

DECRETA

- 1) di rilasciare al Comune di Monte Argentario, avente sede legale in Porto Santo Stefano, Piazzale dei Rioni n. 8, C.F. 00124360518, la concessione di area demaniale di mq 58 per pubblica utilità (tip. 2.5), al fine di apporre una copertura amovibile e stagionale sulla foce del fosso delle Buche (TS78462), in località Porto Ercole – Lungomare A. Doria nel comune di Monte Argentario (GR), così come rappresentato nell'elaborato cartografico facente parte integrante e sostanziale del presente decreto (allegato "A");
- 2) di dare atto che gli effetti della concessione decorrono dalla data del presente decreto e che la stessa avrà scadenza in data 30/09/2042, secondo le disposizioni e le clausole espresse in precedenza;
- 3) di dare atto che l'utilizzazione dell'area assegnata in concessione è limitata al periodo compreso tra il 01 Maggio e il 30 Settembre di ciascun anno;
- 4) di autorizzare per tutto il periodo della concessione il posizionamento e la rimozione dell'opera suddetta ai soli fini idraulici ai sensi e per gli effetti dell'art. 2, comma 1, lettera i) e lettera n) della L.R. 80/2015 e degli artt. 93, 95, 97 e 98 del R.D. 523/1904, così come sopra descritto e rappresentato negli elaborati indicati in premessa e agli atti del Settore;
- 5) di dare atto che il Concessionario, per effetto del presente provvedimento, risulta soggetto agli obblighi di cui all'art. 22 del Regolamento, alle prescrizioni generali e tecniche, nonché alle disposizioni in materia di rinnovo e cessazione della Concessione di cui agli articoli 23 e 25 del Regolamento, distintamente evidenziate in narrativa;
- 6) di dare atto che il presente provvedimento è rilasciato ai soli fini di tutela delle opere idrauliche e del buon regime delle acque pubbliche, giusto l'art. 2 del R.D. 523/1904, e pertanto fa salvi e impregiudicati i diritti di terzi. Il destinatario è tenuto a munirsi di tutti gli ulteriori titoli abilitativi e atti di assenso previsti dalle leggi vigenti;
- 7) di disporre che, ai sensi della L.R. 41/2018, il Comune di Monte Argentario garantisca la gestione e l'esercizio delle opere in condizioni di rischio compatibili con la tutela della pubblica incolumità, provvedendo ad attuare le misure di prevenzione volte a gestire le situazioni di rischio in relazione alle attività di cui alla Direttiva del Presidente del Consiglio dei Ministri 27 febbraio 2004 (Indirizzi operativi per la gestione organizzativa e funzionale del sistema di

allertamento nazionale e regionale per il rischio idrogeologico ed idraulico ai fini di protezione civile);

- 8) di non procedere alla registrazione fiscale del presente provvedimento, considerato che l'ammontare dell'imposta proporzionale dovuta per l'intera durata della concessione risulta inferiore alla misura di Euro 200,00, ai sensi dell'art. 2, parte II della Tariffa del D.P.R. 131/1986. Resta ferma comunque la possibilità da parte del Concessionario, in caso d'uso, di provvedere alla sua registrazione;
- 9) di trasmettere per via telematica il presente provvedimento al Concessionario.

Avverso il presente provvedimento è ammesso ricorso all'Autorità Giudiziaria competente nei termini di legge.

Il Dirigente

Allegati n. 1

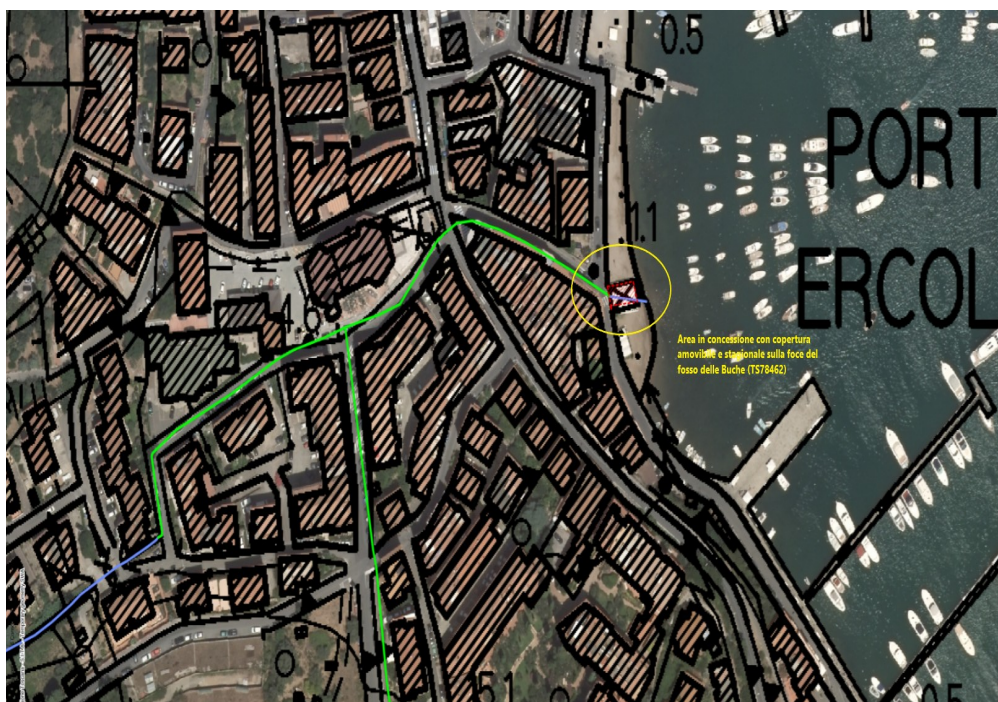
A

Cartografia

2b914427919342a395215eefe6ae218514afddf4cb275213c83668aca587cb71

Allegato "A"

Pratica SiDIT n. 2822/2024 (Proc. n. 4623/2024) - Concessione di area demaniale di mq 58 per pubblica utilità (tip. 2.5), al fine di apporre una copertura amovibile e stagionale sulla foce del fosso delle Buche (TS78462), in località Porto Ercole – Lungomare A. Doria nel comune di Monte Argentario (GR). Concessionario: Comune di Monte Argentario.





REGIONE TOSCANA

DIREZIONE DIFESA DEL SUOLO E PROTEZIONE CIVILE

SETTORE GENIO CIVILE VALDARNO CENTRALE

Responsabile di settore Fabio MARTELLI

Incarico: DECR. DIRIG. CENTRO DIREZIONALE n. 10159 del 14-05-2024

Decreto soggetto a verifica di cui all'art. 7 del disciplinare di controllo ai sensi della DGR n. 521/2024

Numero adozione: 17760 - Data adozione: 01/08/2024

Oggetto: T.U. 11/12/33 n. 1775, sulle acque pubbliche - Concessione di derivazione di acque sotterranee ubicata in Comune di Ponte Buggianese - Richiedente: I.R.M.E.L. S.r.l. Approvazione del Disciplinare di concessione. - Pratica n. C.L 4060 - pratica Sidit 152824 . Proc. SIDIT n. 5209

Il presente atto è pubblicato sul BURT ai sensi degli articoli 4, 5 e 5 bis della l.r. 23/2007 e sulla banca dati degli atti amministrativi della Giunta regionale ai sensi dell'art.18 della l.r. 23/2007. E' escluso dalla pubblicazione l'allegato A nel rispetto dei limiti alla trasparenza posti dalla normativa statale.

Data certificazione e pubblicazione in banca dati ai sensi L.R. 23/2007 e ss.mm.: 02/08/2024

Documento informatico firmato digitalmente ai sensi del testo unico D.P.R. 28 dicembre 2000,n. 445, del D.Lgs. 7 marzo 2005, n. 82 e norme collegate, il quale sostituisce il testo cartaceo e la firma autografa.

Numero interno di proposta: 2024AD019768

IL DIRIGENTE

VISTO il D.L.vo 31.03.1998, n. 112 "Conferimento di funzioni e compiti amministrativi dello Stato alle regioni ed agli enti locali" in attuazione del capo I della Legge 15 marzo 1997, n. 59;

VISTA la Legge 7 aprile 2014, n. 56 "Disposizioni sulle città metropolitane, sulle provincie, sulle unioni e fusioni di comuni";

VISTA la Legge Regionale 3 marzo 2015 n. 22;

VISTO il R.D n. 1775 del 11/12/1933 "Testo unico delle disposizioni di legge sulle acque e impianti elettrici " e s.m.i;

VISTO il D.lgs n. 152 del 03/04/2006 "Norme in materia ambientale" e ss.mm.ii;

VISTA la L.R. 28/12/2015, n. 80 "Norme in materia di difesa del suolo, tutela delle risorse idriche e tutela della costa e degli abitati costieri ";

VISTA la L.R. 28/12/2015, n. 81 "Legge di stabilità per l'anno 2016";

VISTO il DPGR 16 agosto 2016, n. 61/R "Regolamento di attuazione dell'articolo 11 commi 1 e 2 della legge regionale 28 dicembre 2015, n. 80 (norme in materia di difesa del suolo, tutela delle risorse idriche e tutela della costa e degli abitati costieri) recante disposizioni per l'utilizzo razionale della risorsa idrica e per la disciplina dei procedimenti di rilascio dei titoli concessori e autorizzatori per l'uso di acqua. Modifiche al d.p.g.r. 51/R/2015." e ss.mm.ii.

VISTA la D.G.R. n. 1341 del 29/12/2015 "Indirizzi operativi per lo svolgimento delle funzioni amministrative regionali in materia di difesa del suolo ai sensi dell'art.9 comma 4 della L.R. 22/2015";

CONSIDERATO CHE con domanda di riattivazione, presentata alla Regione Toscana, in data 16/09/2019 il richiedente I.R.M.E.L. S.r.l, ha fatto richiesta di concessione di derivazione di acqua pubblica sotterranea ubicata in loc. Albinatico nel Comune di Ponte Buggianese (PT) per uso civile nel terreno individuato nel foglio catastale n. 2 dalla particella n. 609, per una portata media di 0,092 litri al secondo;

CONSIDERATO CHE, allegata all'istanza di concessione sopracitata, è stata trasmessa la documentazione progettuale conservata agli atti dello scrivente settore;

DATO ATTO che la procedura di valutazione Ex-ante è stata svolta e che le risultanze sono contenute nel disciplinare approvato;

VISTI gli esiti dell'istruttoria svolta dal Genio Civile Valdarno Centrale;

CONSIDERATO CHE il richiedente ha versato la cauzione ai sensi del vigente normativa;

PRESO ATTO del Disciplinare allegato al presente atto come inviato al concessionario per la sua sottoscrizione (ALL.A), contenente gli obblighi e le condizioni cui è vincolata la concessione di acque pubbliche di cui all'oggetto;

DATO ATTO CHE il Disciplinare è stato sottoscritto dal richiedente ed è conservato agli atti del Settore scrivente;

DATO ATTO CHE il Disciplinare in questione è conforme allo schema tipo approvato con Delib. G.R.T n. 194 del 16/03/2016;

PRESO ATTO CHE il Responsabile del procedimento amm.vo è il titolare di incarico di Elevata Qualificazione procedure tecnico autorizzative in materia di acque T.U 1775/1933 Genio civile valdarno centrale;

Tutto ciò premesso e considerato

DECRETA

1. di rilasciare, entro i limiti di disponibilità dell'acqua e fatti salvi i diritti di terzi, al richiedente I.R.M.E.L. S.r.l con decorrenza dalla data del presente atto per 30 anni, la concessione di derivazione di acqua pubblica sotterranea ubicata in loc. Albinatico nel Comune di Ponte Buggianese (PT) per uso civile nel terreno individuato nel foglio catastale n. 2 dalla particella n. 609, per una portata media di 0,092 litri al secondo, sulla base della quale sarà calcolato il canone di concessione;
2. di approvare il Disciplinare (ALL.A) facente parte integrante del presente decreto conservato agli atti del settore scrivente e allegato al presente decreto, contenente gli obblighi e le condizioni di cui è vincolata la concessione di acque pubbliche in merito al precedente punto;
3. di dare atto, fino da ora, che la validità della presente concessione è subordinata alla messa in atto degli interventi di risparmio idrico, obbligatoriamente da realizzarsi entro due anni dalla data del presente decreto, qualora gli stessi non fossero già stati messi in atto;
4. di prendere atto che il Disciplinare (ALL.A) facente parte integrante del presente decreto è conforme allo schema tipo approvato con Delib. G.R.T n. 194 del 16/03/2016;
5. di dichiarare che gli obblighi derivanti dalla presente concessione sono regolati come stabilito nel Disciplinare di Concessione richiamato e approvato al precedente punto 2;
6. di dichiarare che, per l'anno in corso, il canone è stabilito nella misura di € 244,32;
7. di trasmettere il presente provvedimento al Concessionario e al Comune di Ponte Buggianese;
8. di dare atto che avverso il presente provvedimento sono esperibili, nei modi ed alle condizioni specificamente previsti dalla legge, i seguenti ricorsi:
 - ricorso gerarchico entro 30 giorni dalla notifica del presente atto presso la scrivente Amministrazione Regionale;
 - per le materie di cui all'art. 140 del R.D 1775/33, ricorso al Tribunale Regionale delle Acque Pubbliche;

- per le materie di cui all'art. 143 del R.D 1775/33, ricorso al Tribunale Superiore delle Acque Pubbliche;
- ricorso straordinario al Presidente della Repubblica.

IL DIRIGENTE

Allegati n. 1

A *152824 4060 DISCIPLINARE*
d0225edf032b2d268f463d773e4b4c097dfde2470ad64e6bc1af90a3c975dea3



REGIONE TOSCANA

DIREZIONE DIFESA DEL SUOLO E PROTEZIONE CIVILE

SETTORE GENIO CIVILE TOSCANA NORD

Responsabile di settore Enzo DI CARLO

Incarico: DECR. DIRIG. CENTRO DIREZIONALE n. 10159 del 14-05-2024

Decreto soggetto a verifica di cui all'art. 7 del disciplinare di controllo ai sensi della DGR n. 521/2024

Numero adozione: 17829 - Data adozione: 02/08/2024

Oggetto: R.D. 523/1904, L.R. 80/2015, D.P.G.R. 60/R/2016, L.R. 41/2018. Pratica n. 4634, Sidit n. 2566/2024, procedimento n. 4198/2024. Concessione di porzioni di un'area, appartenente al Demanio Idrico dello Stato, di pertinenza del fiume Serchio (TN23774), che verranno occupate da una pista temporanea di cantiere, in località Mologno, nel Comune di Barga (LU).

Il presente atto è pubblicato sul BURT ai sensi degli articoli 4, 5 e 5 bis della l.r. 23/2007 e sulla banca dati degli atti amministrativi della Giunta regionale ai sensi dell'art.18 della l.r. 23/2007.

Data certificazione e pubblicazione in banca dati ai sensi L.R. 23/2007 e ss.mm.: 02/08/2024

Documento informatico firmato digitalmente ai sensi del testo unico D.P.R. 28 dicembre 2000,n. 445, del D.Lgs. 7 marzo 2005, n. 82 e norme collegate, il quale sostituisce il testo cartaceo e la firma autografa.

Numero interno di proposta: 2024AD019927

IL DIRIGENTE

VISTO il R.D. 523/1904 “Testo unico delle disposizioni di legge intorno alle opere idrauliche delle diverse categorie” e s.m.i.;

VISTA la L. 37/1994 “Norme per la tutela ambientale delle aree demaniali dei fiumi, torrenti, laghi e altre acque pubbliche”;

VISTO il D.Lgs. 152/2006 “Norme in materia ambientale”;

VISTA la L.R. 79/2012 “Nuova disciplina in materia di Consorzi di Bonifica. Modifiche alla L.R. 69/2008 e alla L.R.91/1998. Abrogazione della L.R. 34/1994” e ss.mm.ii.;

VISTA la L.R. 80/2015 "Norme in materia di difesa del suolo, tutela delle risorse idriche e tutela della costa e degli abitati costieri", ed in particolare l'art. 2 lett. i);

RICHIAMATO il Decreto della Direzione Difesa del Suolo e Protezione Civile 463/2016 “Approvazione degli schemi di decreto per l'esercizio delle funzioni in materia di difesa del suolo e tutela della costa, di competenza della Direzione Difesa del suolo e Protezione Civile”;

VISTO il Regolamento emanato con D.P.G.R. 60/R/2016 “Regolamento in attuazione dell’articolo 5 della legge regionale 28 dicembre 2015 n. 80 “Norme in materia di difesa del suolo, tutela delle risorse idrica e tutela della costa e degli abitati costieri” recante disciplina del rilascio delle concessioni per l’utilizzo del demanio idrico e criteri per la determinazione dei canoni, e successiva modifica con regolamento emanato con D.P.G.R. 08/08/2017 n. 45/R;

VISTA la L.R. 41/2018 “Disposizioni in materia di rischio di alluvioni e di tutela dei corsi d’acqua in attuazione del decreto legislativo 23 febbraio 2010 n. 49 (Attuazione della direttiva 2007/60/CE relativa alla valutazione e alla gestione dei rischi di alluvioni) modifiche alla L.R. 80/2015 e alla L.R. 65/2014”;

RICHIAMATO il D.P.G.R. 42/R/2018 “Regolamento per lo svolgimento delle attività di polizia idraulica, polizia delle acque, e servizio di piena, in attuazione dell'articolo 5 della L.R. 28 dicembre 2015, n. 80 “Norme in materia di difesa del suolo, tutela delle risorse idrica e tutela della costa e degli abitati costieri”;

RICHIAMATA la D.G.R.T 1555/2022 “Aggiornamento dei canoni per l'uso del demanio idrico ai sensi della l.r. n. 80/2015 e del d.p.g.r. n. 60/R/2016”;

RICHIAMATA la D.C.R.T. 25/2024 “Modifiche al reticolo idrografico e di gestione di cui alla legge regionale 27 dicembre 2012, n. 79, approvato con deliberazione del Consiglio regionale 11 luglio 2023, n. 55” ;

VISTA l’istanza di concessione idraulica, acquisita agli atti di questo Settore con prot. n. 0342674 in data 18/06/2024, inoltrata dal tecnico, iscritto all’Ordine dei all’ordine dei Geometri della provincia di Lucca al n. 2465, per conto della Mondialsabbia Calcestruzzi dei F.lli Mazzolini srl, di seguito denominata “concessionario”, codice fiscale 01293760466, con sede in via Ponte di Galliciano in località Mologno a Barga, alla quale sono stati allegati i seguenti elaborati: relazione tecnica, estratti cartografici (catastale, CTR, ortofoto 2013, ortofoto 2023);

RISCONTRATO che la richiedente ha versato € 150,00 di oneri istruttori, mediante bollettino postale su c.c.p. 1031575820 intestato a Regione Toscana in data 28/05/2024 e € 16,00 di imposta di bollo per l’istanza, mediante marca da bollo che ha id. n. 01210189156131 del 13/07/2023 ed ha assolto l’imposta di bollo per il presente atto, mediante marca da bollo da € 16,00 che ha l’id 01230373634352 e la data del 07/06/2024;

DATO ATTO che il Responsabile del procedimento è stato nominato con ordine di servizio n. 23 del 25/11/2022;

DATO ATTO che alla pratica è stato assegnato il n. 4634, Sidit n. 2566/2024, procedimento n. 4198/2024;

PRESO ATTO che l'istanza è stata inoltrata per il rilascio della concessione di porzioni di un' area, in sponda sinistra del Fiume Serchio (codice TN23774), identificata catastalmente alla partita speciale acque, vicino al fg. 34 part. 227-314, in località Mologno, nel Comune di Barga (LU), per realizzare una pista temporanea di cantiere per il ripristino della viabilità esistente;

PRESO ATTO che la strada in progetto avrà una larghezza di 3 m. e si svilupperà per circa 250 m, raccordandosi con la viabilità esistente e sarà realizzata con il materiale presente in sito, in analogia a strade esistenti sul greto di un corso d'acqua; la viabilità in progetto disterà 5 m dalla sponda del Fiume Serchio ed inoltre è prevista l'installazione di una sbarra per delimitarne l'accesso;

DATO ATTO che la concessione delle porzioni di area demaniale può essere rilasciata con assegnazione diretta, in quanto rientra tra quelle previste dall'art. 13 del D.P.G.R. 60/R/2016 (regolamento);

VISTO in particolare l'art. 24 comma 6 del succitato regolamento ai sensi del quale la concessione è rilasciata senza il disciplinare, dando atto che il presente decreto contiene gli elementi essenziali e le clausole che regolano il rapporto giuridico tra la Regione Toscana, in qualità di Amministrazione concedente, di seguito denominata "concedente" e il concessionario;

RITENUTO, sulla base dell'esperita istruttoria, di stabilire che la concessione, rilasciata con il presente atto, ha la validità di 1 anno, a partire dalla data del presente decreto e potrà essere rinnovata nei soli casi previsti dal D.P.G.R. 60/R/2016 e con le modalità nel medesimo stabilite, esclusivamente a seguito di istanza da presentare almeno 30 giorni prima della scadenza del termine di concessione;

DATO ATTO che la concessione è condizionata al rispetto delle prescrizioni di seguito riportate e delle disposizioni disciplinate dalla normativa nazionale e regionale di riferimento:

PRESCRIZIONI TECNICHE

- la presente autorizzazione idraulica ha validità 1 anno, dalla data del presente decreto, a pena di decadenza, senza ulteriori comunicazioni da parte dello scrivente ufficio;
- durante l'esecuzione dei lavori non dovrà essere mai impedito o ostacolato il regolare deflusso delle acque né essere mai ridotta l'efficienza idraulica del tratto di corso d'acqua interessato dai lavori;
- durante l'esecuzione dei lavori dovranno essere messi in atto tutti gli accorgimenti e le precauzioni necessarie affinché l'interferenza con la dinamica fluviale non determini aggravio di rischio idraulico, idrogeologico e, in generale, pericolo per l'incolumità delle persone e danni ai beni pubblici e privati
- tutte le opere provvisorie occorrenti per l'esecuzione dei lavori dovranno ingombrare il meno possibile l'alveo del corso d'acqua ed in ogni caso dovranno essere rimosse a lavori ultimati e comunque prima del sopraggiungere delle piene;
- tutti i lavori dovranno essere eseguiti a perfetta regola d'arte secondo le normative, le specifiche e le linee guida esistenti per i materiali da costruzione e le modalità realizzative;
- al termine dei lavori eventuali materiali di risulta dovranno essere allontanati dal cantiere e ripristinato lo stato dei luoghi;
- dovrà essere sempre garantito l'accesso all'alveo al personale del Genio Civile Toscana Nord od altro da tali Ente individuato, addetto alla vigilanza del corso d'acqua e dei siti estrattivi;
- i lavori che in qualsiasi modo interesseranno l'alveo del corso d'acqua dovranno essere eseguiti in condizioni meteorologiche favorevoli. E' fatto divieto di svolgere lavorazioni in occasione delle piene dei corsi d'acqua ed in occasione di allerta meteo con codice giallo/arancione/rosso per criti-

cità idrauliche, idrogeologiche, piogge intense e temporali diramato dalla Protezione Civile Regionale per la zona (Comune di Barga- come da delibera di giunta regionale n. 395 del 07/04/2015;

-al termine dei lavori dovrà essere ripristinato lo stato dei luoghi interessato dal cantiere e da occupazioni temporanee, comprensivo di tutte quelle aree che hanno visto il passaggio dei mezzi sia lungo le rive degli alvei che sulle viabilità di accesso;

-dovranno essere utilizzati preferibilmente mezzi d'opera leggeri,

-i lavori dovranno essere realizzati così come rappresentati negli elaborati grafici presentati;

PRESCRIZIONI GENERALI

Il Concessionario è tenuto:

-ad assumere la custodia delle porzioni di area demaniale rilasciate in concessione mantenendole in buono stato, preservandole dal pericolo di distruzione o danneggiamento, salvaguardandole da intrusioni e manomissioni da parte di soggetti non autorizzati, a propria cura e spese;

- a consentire l'accesso al personale di vigilanza incaricato dal Settore competente, al fine di verificare lo stato di manutenzione delle porzioni di aree e individuare in capo al concessionario interventi eventualmente necessari per garantire il buon regime delle acque;

- a sollevare la Regione Toscana da ogni onere e responsabilità per qualsiasi danno derivante alle persone ed alla proprietà pubblica e privata a seguito di inadeguata manutenzione o di inadeguata custodia delle porzioni di area, assumendosi gli oneri del risarcimento;

- a rispettare le leggi ed i regolamenti ed ordinamenti di polizia urbana e di pubblica sicurezza, nonché la normativa in materia di polizia delle acque, tenendo indenne la Regione da ogni conseguenza determinata dalla inosservanza di essi;

- non mutare la destinazione delle porzioni di area;

- assumere gli oneri di qualsiasi natura gravanti sul bene, ivi compresi gli oneri tributari;

- a non cedere né sub concedere, neppure parzialmente, le porzioni di area in concessione;

- assume gli oneri di manutenzione ordinaria e straordinaria delle porzioni di area demaniale interessata, nonché delle opere e degli impianti ivi presenti;

STABILITO che le opere addizionali e di miglioramento autorizzate saranno acquisite al Demanio senza che il concessionario possa avere diritto a rimborsi o indennizzi; qualora il concessionario esegua le predette opere senza autorizzazione è tenuto alla rimessa in pristino, a propria cura e spese, fatte salve le sanzioni penali ai sensi della normativa vigente.

STABILITO che alla scadenza della concessione, per decorrenza del termine, per rinuncia, revoca o decadenza, il concessionario è obbligato a ripristinare, a proprie spese, le porzioni di area e i luoghi occupati nel termine assegnato nel provvedimento di concessione; qualora il concessionario non provveda, il Settore competente provvederà all'esecuzione d'ufficio ai sensi del regio decreto 14 aprile 1910, n. 639 (Approvazione del testo unico delle disposizioni di legge relative alla riscossione delle entrate patrimoniali dello Stato) con diritto di rivalsa sul concessionario inadempiente;

DATO ATTO che l'inadempimento da parte del Concessionario degli obblighi previsti dal presente decreto di concessione, costituisce causa di decadenza, che si verifica in particolare nei seguenti casi:

a) violazione delle disposizioni e prescrizioni contenute in disposizioni legislative, regolamentari e nel presente decreto;

b) violazione del divieto di cessione della Concessione e di sub-concessione anche parziale delle porzioni di area;

c) esecuzione dei lavori in difformità del progetto autorizzato.

Prima di dichiarare la decadenza con apposito decreto, la Concedente comunicherà un termine non inferiore a 30 giorni entro il quale il Concessionario potrà presentare le proprie deduzioni;

STABILITO che il Concedente potrà disporre, mediante atto amministrativo, la revoca della presente concessione in qualunque momento, con effetto immediato, qualora intervengano ragioni di regimazione idraulica del corso d'acqua interessato o che l'intervento sia in seguito giudicato incompatibile per il buon regime idraulico del corso d'acqua interessato o ragioni di pubblica utilità o per qualsiasi ragione di pubblico interesse;

RICHIAMATO l'articolo 1 della L.R. 30/12/1971 n. 2, che istituisce l'imposta regionale sulle concessioni statali per l'occupazione e l'uso dei beni del demanio e del patrimonio indisponibile dello Stato, situati nell'ambito territoriale della Regione commisurandola al 50% del canone di concessione;

STABILITO che la società richiedente ha corrisposto alla Regione Toscana, per l'occupazione delle suddette porzioni di area demaniale, € 939,00 di canone e € 469,50 di imposta regionale, le cui ricevute sono state trasmesse per pec il 10/07/2024 (prot. n.0389454);

DATO ATTO che il presente atto è sostanzialmente conforme allo schema approvato con Decreto del Direttore n. 463 del 12/02/2016;

RILEVATO che l'inosservanza delle condizioni e prescrizioni cui è vincolato il presente provvedimento, al pari dell'inosservanza delle norme contenute nel Capo VII del R.D. 523/1904, comporterà denuncia all'Autorità Giudiziaria competente;

Tutto ciò premesso e considerato,

DECRETA

1 di rilasciare alla Mondialsabbia Calcestruzzi dei F.lli Mazzolini srl, codice fiscale 01293760466, con sede in via Ponte di Galliciano in località Mologno a Barga (LU), in persona del legale rappresentante pro tempore, la concessione di porzioni di un' area, in sponda sinistra del Fiume Serchio (codice TN23774), identificata catastalmente alla partita speciale acque, vicino al fg. 34 part. 227-314, in località Mologno, nel Comune di Barga (LU), per realizzare una pista temporanea di cantiere per il ripristino della viabilità esistente;

2 che la concessione delle suddette porzioni di area e l'autorizzazione idraulica all'esecuzione dei lavori, necessari per realizzare la pista di cantiere, avranno la durata di 1 anno a decorrere dalla data del presente decreto, salvo richiesta di rinnovo da presentarsi almeno 30 giorni prima della scadenza;

3 che il concessionario debba rispettare gli obblighi, le condizioni e le prescrizioni individuate in narrativa e alle quali sono vincolate sia la concessione che l'autorizzazione;

4 che la concessione, di cui al presente atto, è rilasciata ai soli fini di tutela delle opere idrauliche e del buon regime delle acque pubbliche, giusto l'art. 2 del R.D. 523/1904 e pertanto fa salvi e impregiudicati i diritti di terzi; il destinatario è tenuto a munirsi di tutti gli ulteriori titoli abilitativi e atti di assenso previsti dalle leggi vigenti;

5 di notificare, tramite pec, il presente atto alla società e al tecnico incaricato dalla stessa;

6 che, avverso il presente provvedimento, è ammesso ricorso nei confronti dell'autorità giudiziaria competente, nei termini di legge.

IL DIRIGENTE



REGIONE TOSCANA

DIREZIONE DIFESA DEL SUOLO E PROTEZIONE CIVILE

SETTORE GENIO CIVILE VALDARNO INFERIORE

Responsabile di settore Francesco PISTONE

Incarico: DECR. DIRIG. CENTRO DIREZIONALE n. 10159 del 14-05-2024

Decreto soggetto a verifica di cui all'art. 7 del disciplinare di controllo ai sensi della DGR n. 521/2024

Numero adozione: 17838 - Data adozione: 02/08/2024

Oggetto: L.R. 80/2015 e R.D. 523/1904 - SIDIT 2185/2024. Concessione per utilizzo del demanio idrico per attraversamento superiore del corso d'acqua tombato senza nome (TN42212) con condotta idrica e autorizzazione idraulica all'esecuzione di lavori nella fascia di rispetto del Rio della Tana e del Rio Magno nel Comune di Buti (PI), (prat. I23A5109). Richiedente: Acque S.p.A..

Il presente atto è pubblicato sul BURT ai sensi degli articoli 4, 5 e 5 bis della l.r. 23/2007 e sulla banca dati degli atti amministrativi della Giunta regionale ai sensi dell'art.18 della l.r. 23/2007.

Data certificazione e pubblicazione in banca dati ai sensi L.R. 23/2007 e ss.mm.: 02/08/2024

Documento informatico firmato digitalmente ai sensi del testo unico D.P.R. 28 dicembre 2000,n. 445, del D.Lgs. 7 marzo 2005, n. 82 e norme collegate, il quale sostituisce il testo cartaceo e la firma autografa.

Numero interno di proposta: 2024AD019825

IL DIRIGENTE

VISTI gli artt. 93,95, 96, 97 e 98 del R.D. 523/1904 “Testo unico delle disposizioni di legge intorno alle opere idrauliche delle diverse categorie” e s.m.i.;

VISTA la L. 37/94 “Norme per la tutela ambientale delle aree demaniali dei fiumi, torrenti, laghi e altre acque pubbliche”;

VISTO il D.Lgs n. 112 del 31/03/1998 “Conferimento di funzioni e compiti amministrativi dello Stato alle regioni ed agli enti locali”, in attuazione del capo I della legge 15 marzo 1997, n. 59;

VISTA la L.R. 22/2015 “Riordino delle funzioni provinciali e attuazione della legge 7 aprile 2014 n. 56” che dispone in ordine al trasferimento alla Regione Toscana della gestione del Demanio idrico e dell’introito dei relativi proventi;

VISTA la L.R. 41/2018 “Disposizioni in materia di rischio di alluvioni e di tutela dei corsi d’acqua in attuazione del decreto legislativo 23 febbraio 2010, n. 49 (Attuazione della direttiva 2007/60/CE relativa alla valutazione e alla gestione dei rischi di alluvioni). Modifiche alla l.r. 80/2015 e alla l.r. 65/2014”, nel suo testo vigente;

VISTA la L.R. 80/2015 “Norme in materia di difesa del suolo, tutela delle risorse idriche e tutela della costa e degli abitati costieri”, ed in particolare l’art. 2 lett. i);

VISTA la L.R. 79/2012 “Nuova disciplina in materia di consorzi di bonifica. Modifiche alla l.r. 69/2008 e alla l.r. 91/1998. Abrogazione della L.R. 34/1994”;

VISTO il reticolo idrografico ed il reticolo di gestione di cui alla L.R. 79/2012, nel suo aggiornamento vigente;

VISTO il D.P.G.R. n. 42/R del 25/07/2018 “Regolamento per lo svolgimento delle attività di polizia idraulica, polizia delle acque e servizio di piena”;

VISTO il Decreto dirigenziale n. 463 del 12/02/2016 con il quale sono stati approvati gli schemi di decreto per l’esercizio delle funzioni in materia di difesa del suolo e della tutela della costa;

VISTA la L.R.T. n. 57 del 13 ottobre 2017 “Disposizioni in materia di canoni per l’uso del demanio idrico e per l’utilizzazione delle acque. Modifiche alla L.R. 77/2016”;

VISTA la D.G.R.T. n. 888 del 07/08/2017 avente ad oggetto “Determinazione dei canoni per l’uso del Demanio Idrico – revoca della D.G.R.T. n. 1138 del 15/11/2016” con cui sono stati rideterminati sia i canoni da applicare alla varie tipologie di concessioni per l’utilizzo delle aree demaniali, sia i nuovi importi per quanto concerne gli oneri istruttori oltre alle modalità di pagamento e riscossione;

VISTA la D.G.R.T. n.1414 del 17/12/2018 con cui, fatte salve le diverse disposizioni richiamate, sono stati confermati i canoni determinati con la D.G.R.T. n. 888 del 07/08/2017;

VISTA la D.G.R.T n. 229 del 24/02/2020 “Determinazione dei canoni in materia di concessioni del demanio idrico” in cui, al punto 7, si è stabilito di confermare per l’anno 2020 la determinazione dei canoni e i contenuti di cui alla D.G.R.T. n.1035 del 5 agosto 2019;

VISTA la Legge regionale 27 novembre 2020, n. 93 “Interventi normativi collegati alla terza variazione al bilancio di previsione finanziario 2020-2022. Modifiche alla l.r. 73/2005 e alla l.r. 19/2019”

VISTA la D.G.R.T. n. 1555 del 27/12/2022 avente ad oggetto “Aggiornamento dei canoni per l’uso del demanio idrico ai sensi della L.R. n. 80/2015 e del D.P.G.R. n. 60/R/2016” che sostituisce allegato A della D.G.R.T. n. 888 del 07/08/2017 e che richiama, per quanto non diversamente disposto, il contenuto delle delibere n. 1414 del 17/12/2018 e n. 229 del 24/02/2020;

CONSIDERATO che, ai sensi dell’articolo 1 della suddetta legge regionale 27 novembre 2020, n. 93, è previsto che, a decorrere dal 2021, all’imposta sulle concessioni statali per l’occupazione e l’uso dei beni del demanio e del patrimonio indisponibile dello Stato si applica l’aliquota di cui all’articolo 1, comma 2, lettera a), della L.R. 2/1971;

VISTO il D.P.G.R. n. 60/R del 12/08/2016 avente ad oggetto “Regolamento in attuazione dell’articolo 5 della legge regionale 28 dicembre 2015 n. 80 (Norme in materia di difesa del suolo, tutela delle risorse idrica e tutela della costa e degli abitati costieri) recante disciplina del rilascio delle concessioni per l’utilizzo del demanio idrico e criteri per la determinazione dei canoni”, d’ora in poi denominato “Regolamento”;

VISTA la L.R. n. 77 del 11/11/2016 “Disposizioni urgenti in materia di concessioni del demanio idrico”;

VISTA la D.G.R.T. 1636 del 23/12/2019 “Linee guida per la determinazione degli obblighi ittoge-nici modalità applicative dell’art.14 L.R. 7/2005”;

VISTA la Legge n. 241/1990 e ss.mm.ii. “Nuove norme in materia di procedimento amministrativo e di diritto di accesso ai documenti amministrativi”;

VISTA l’istanza di concessione presentata da Acque S.p.A., Codice Fiscale e Partita IVA 05175700482, con sede legale in Via Garigliano n. 1, nel Comune di Empoli (FI), acquisita agli atti di questo Settore con prot. n. 232431 del 19/04/2024 e prot. n.323046 del 07/06/2024 (n. pratica SIDIT 2185/2024);

VISTA la documentazione progettuale complessivamente trasmessa, e considerato che, ai fini della presente autorizzazione/concessione, rilevano i seguenti elaborati, conservati agli atti dell’Ufficio:

- Relazione Tecnica;
- Inquadramento;
- Vincoli;
- Planimetria intervento;
- Interferenze reticolo;

DATO ATTO che la progettazione dell’intervento in argomento (I23A5109) riguarda la realizzazione di lavori di risanamento di condotta idrica in Via Bernardini e Via Frediani nel Comune di Buti (PI);

CONSIDERATO che i lavori prevedono la messa in opera di una tubazione interrata in ghisa sferoidale (DN150) in attraversamento superiore del corso d’acqua senza nome (TN42212) ed in parallelismo al Rio Magno (TN42233) lungo Via Frediani in corrispondenza della carreggiata stradale (a distanza inferiore a 4 m); è inoltre previsto un raccordo alla rete esistente in corrispondenza della fascia di rispetto tra 4 e 10 m dal ciglio di sponda del Rio della Tana (TN42217);

DATO ATTO che il responsabile del procedimento è il titolare di incarico di Elevata Qualificazione “Gestione attività e procedure tecnico autorizzative per la difesa del suolo” dell’ufficio Genio Civile Valdarno Inferiore;

DATO ATTO che è abilitato ad emanare il provvedimento finale il Dirigente del Genio Civile Valdarno Inferiore, competente per territorio;

PRESO ATTO che l'autorizzazione richiesta comporta occupazione di aree del Demanio idrico dello Stato per le quali è necessaria, così come previsto dall'articolo 6 del Regolamento, il rilascio di un unico decreto di concessione;

DATO ATTO che per la concessione dell'area si può procedere ad assegnazione diretta in quanto le opere sopra descritte rientrano in una delle fattispecie di cui all'art. 13 del Regolamento approvato con D.P.G.R. 60/R/2016 e ss.mm.ii.;

CONSIDERATO che, in virtù di quanto previsto dall'articolo 24 comma 6 del sopra citato Regolamento, la concessione è rilasciata senza il corredo di un disciplinare di concessione, dando atto che il presente decreto contiene gli elementi essenziali e le clausole che regolano il rapporto giuridico tra la Regione Toscana, in qualità di Amministrazione concedente (di seguito denominata "Concedente") ed il Concessionario;

RILEVATO che gli elaborati progettuali nella loro stesura finale, che descrivono l'esecuzione dei lavori in argomento, ed ai quali si riferisce il seguente atto, sono quelli sopra ricordati;

CONSIDERATO che :

- il progetto delle opere in argomento, verificata la compatibilità idraulica di cui all'art. 3 del L.R. 41/2018, presenta i requisiti per essere autorizzato con prescrizioni;
- la realizzazione dei lavori in argomento è disciplinata dal Capo VII del R.D 523/1904 e dalla normativa regionale di riferimento;
- l'autorizzazione richiesta comporta occupazione di aree del Demanio idrico dello Stato ascrivibile alla casistica "attraversamenti sotterranei o utilizzando manufatti esistenti", rappresentata al punto 11 dell'allegato A alla D.G.R.T. 1555 del 27/12/2022 "Determinazione dei canoni per l'uso del demanio idrico";

DATO ATTO che nella realizzazione delle opere sopra citate dovranno essere osservate tutte prescrizioni contenute ed elencate nel presente decreto dirigenziale;

PRESCRIZIONI TECNICHE:

- in corrispondenza dell'attraversamento superiore del corso d'acqua i lavori dovranno garantire l'integrità del tratto tombato, con ripristino atto a ricostituire le preesistenti condizioni geotecniche e di costipamento dei terreni sovrastanti il medesimo tratto;
- il riempimento degli scavi autorizzati nella fascia di pertinenza idraulica dei 10 metri deve essere effettuato con misto stabilizzato cementato o malta cementizia tipo "Fillcrete" e comunque in accordo con le prescrizioni formulate dal Comune di Buti per i tratti lungo la viabilità comunale;
- eseguita la posa in opera della tubazione in scavo tradizionale si dovrà provvedere al tempestivo ripristino dell'intera area interessata dai lavori;
- in fase di esecuzione dei lavori si dovrà fare la massima attenzione per salvaguardare tutti i manufatti già esistenti nell'area d'intervento. Il ripristino di eventuali danni sarà effettuato a completa cura e spesa del richiedente;
- durante l'esecuzione dei lavori non dovrà essere mai impedito od ostacolato il regolare deflusso delle acque né essere mai ridotta l'efficienza idraulica del tratto di corso d'acqua interessato dai lavori;

- durante l'esecuzione dei lavori dovranno essere messi in atto tutti gli accorgimenti e le precauzioni necessarie affinché l'interferenza con la dinamica fluviale non determini aggravio di rischio idraulico ed in generale pericolo per l'incolumità delle persone e danni ai beni pubblici e privati;
- tutte le opere provvisorie occorrenti per l'esecuzione dei lavori dovranno ingombrare il meno possibile l'alveo del corso d'acqua ed in ogni caso dovranno essere rimosse a lavori ultimati e comunque prima del sopraggiungere delle piene;
- i lavori che in qualsiasi modo interesseranno l'alveo del corso d'acqua siano eseguiti in condizioni meteorologiche favorevoli ed in conformità alle disposizioni per la salvaguardia dell'ittiofauna contenute nella normativa Statale e Regionale e dovranno essere adottati tutti gli accorgimenti necessari al fine di evitare intorbidamenti che possano arrecare danno alla fauna ittica;
- durante l'esecuzione dei lavori il cantiere non dovrà ostacolare eventuali operazioni di manutenzione da eseguire sul corso d'acqua. Pertanto, se necessario, dovrà essere messo in sicurezza e garantito il transito ai mezzi addetti a tale operazione;
- i lavori dovranno essere eseguiti a perfetta regola d'arte secondo le normative, le specifiche e le linee guida esistenti per i materiali da costruzione e le modalità realizzative. Le opere finite dovranno risultare conformi ai disegni esaminati; se in sede di esecuzione dei lavori venissero apportate lievi modifiche che non ne variano la sostanza il Concessionario alla fine dell'intervento deve presentare alla Concedente una tavola "As Built" con le opere effettivamente eseguite;
- la manutenzione ordinaria e straordinaria dei manufatti installati è a carico del Concessionario;
- dovrà essere consentito in qualsiasi momento, a proprie spese, l'accesso al personale di vigilanza idraulica incaricato dalla Concedente e dal Consorzio di Bonifica 4 Basso Valdarno, che potrà in ogni momento effettuare verifiche per accertare lo stato di manutenzione dell'area e impartire l'ordine di effettuare gli interventi eventualmente necessari, ad insindacabile giudizio della Concedente;

PRESCRIZIONI GENERALI:

- la concessione e l'autorizzazione di cui al presente atto riguardano esclusivamente gli interventi indicati in premessa, per cui ogni variazione od ogni ulteriore opera o attività non indicata negli elaborati progettuali inoltrati, od altro comunque non previsto, dovrà essere sottoposta ad ulteriore esame del Genio Civile Valdarno Inferiore per la nuova eventuale autorizzazione prima della loro esecuzione;
- i lavori dovranno iniziare entro 12 (dodici) mesi dalla data di rilascio del presente atto, pena la perdita di validità dello stesso. Nel caso in cui le opere non fossero ancora iniziate entro tale scadenza, l'autorizzazione deve essere considerata automaticamente decaduta senza ulteriore comunicazione da parte di questo Ufficio;
- il presente atto ha validità di 24 (ventiquattro) mesi dalla data di inizio dei lavori, a pena di decadenza del presente atto senza ulteriori comunicazioni da parte di questo Settore;
- il richiedente dovrà comunicare a questo Settore la data di inizio lavori con un anticipo di almeno 15 (quindici) giorni, e quella di fine lavori entro 60 (sessanta) giorni dal termine delle attività, attestando che le opere e gli interventi sono stati realizzati ed ultimati in conformità al

progetto e nel rispetto delle condizioni espresse nel provvedimento autorizzativo, con riferimento anche ad eventuali varianti autorizzate e relativi atti;

- l'autorizzazione non può avere una durata superiore a tre anni dalla data del presente atto; tale atto potrà essere prorogato e/o rinnovato per giustificati motivi, a richiesta del soggetto interessato, previa constatazione dei lavori eseguiti da parte di questa Amministrazione, con domanda da presentarsi almeno trenta giorni prima della sua scadenza;

- il Concessionario esegue, con oneri a proprio carico ed alle condizioni e prescrizioni riportate nel presente atto, la manutenzione dei manufatti oggetto di concessione, al fine di assicurarne nel tempo uno stato di conservazione compatibile con l'esercizio dell'attività cui essi sono destinati, in modo che non debbano costituire criticità per lo stato della sponda e l'efficienza idraulica;

- in merito agli interventi manutentivi ordinari e straordinari finalizzati al corretto esercizio del bene concesso con il presente Decreto si intendono autorizzati, per tutta la durata della concessione, tutti gli interventi manutentivi, ordinari e straordinari, che si rendano necessari al corretto esercizio del bene concesso, nel rispetto comunque delle normative vigenti al momento;

- il Concessionario dovrà comunicare preventivamente a questa Amministrazione la data d'inizio dei predetti lavori manutentivi e dovrà altresì presentare, a corredo di tale comunicazione, documentazione tecnica esplicativa;

- qualora si renda necessario, da parte dei Soggetti competenti in materia di difesa del suolo, effettuare interventi di varia natura riguardanti il corpo idrico in argomento, che possano in qualunque modo interessare le opere eseguite oggetto della presente concessione, il richiedente apporterà, a propria cura e spese, tutte le modifiche ritenute necessarie dall'Autorità idraulica, incluso il ripristino dello stato dei luoghi;

- in caso di danneggiamenti, dovuti ad eventi di piena, filtrazioni dall'alveo ovvero cedimenti delle opere idrauliche esistenti, oppure da interventi idraulici urgenti eseguiti dall'Ente competente, il richiedente non avrà niente a pretendere, restando a suo completo carico ogni lavoro di ripristino da eseguirsi;

Il Concessionario inoltre:

- rimane il solo ed unico responsabile agli effetti del risarcimento di tutti i danni che fossero arrecati alla proprietà privata, a cose o persone per effetto di quanto autorizzato e comunque tenendo indenne la Regione Toscana da qualsiasi responsabilità, anche giudiziale, per eventuali danni, reclami o molestie che potessero derivare dai lavori di cui trattasi;

- è obbligato, ai sensi dell'art. 2 del R.D. 523/1904, ad eseguire a proprie spese e non appena ricevute intimazioni, tutte quelle varianti e modifiche che, a giudizio insindacabile dell'Autorità idraulica, si rendessero necessarie per garantire il buon regime idraulico o in seguito all'accertamento di effetti dannosi delle opere stesse o per le variate condizioni del corso d'acqua o per ogni altro pubblico interesse che potesse sopravvenire;

- dovrà provvedere inoltre a ripristinare tempestivamente qualsiasi danno o guasto causato alle opere idrauliche ed al corso d'acqua in generale per effetto della presente autorizzazione, in conformità alle prescrizioni che saranno impartite dalla competente Autorità idraulica;

- è tenuto all'osservanza delle disposizioni del R.D. 25/07/1904 n. 523 sulle opere idrauliche, nonché delle prescrizioni legislative e regolamentari vigenti, quali quelle concernenti la tutela delle

acque pubbliche, dell'agricoltura, della fauna ittica, dell'industria, dell'igiene e della pubblica incolumità;

- è edotto che, in caso di accertata incompatibilità idraulica dei manufatti oggetto della presente concessione, ovvero dei manufatti preesistenti (tratto tombato) da parte dell'Autorità competente, gli stessi potranno essere oggetto di rimozione o adeguamento. In tal caso, il Concessionario si obbliga a rimuovere oppure adeguare i manufatti in concessione, a propria cura e spese, entro i termini stabiliti dall'Amministrazione concedente, con l'avvertenza che la mancata ottemperanza costituisce causa di decadenza della concessione;

- è obbligato a custodire l'atto concessorio al fine della sua esibizione agli organi preposti al controllo del rispetto di quanto in esso previsto;

ONERI ED OBBLIGHI DEL CONCESSIONARIO:

- il Concessionario, ai fini dell'uso previsto, dell'esecuzione delle opere, dell'esercizio delle attività, è tenuto a munirsi di tutti i titoli abilitativi, autorizzativi e degli atti di assenso, comunque denominati, previsti dalle leggi vigenti;

Il Concessionario si obbliga a propria cura e spese:

- ad assumere la custodia delle aree demaniali in concessione, oltre che delle opere realizzate, mantenendole in buono stato, preservandole dal pericolo di distruzione o danneggiamento, salvaguardandole da intrusioni e manomissioni da parte di soggetti non autorizzati;

- a porre in essere tutte le misure necessarie a garantire la stabilità nel tempo dei manufatti, anche in dipendenza del mutevole regime del corso d'acqua, previo ottenimento dell'autorizzazione dell'Amministrazione Concedente, dichiarando fin d'ora di non aver nulla a pretendere per qualsiasi danno eventualmente occorso alle opere oggetto di concessione ed agli utilizzatori, per effetto delle piene e dei fenomeni di dinamica fluviale;

- a consentire l'accesso al personale di vigilanza incaricato dalla Concedente, che potrà in ogni momento effettuare verifiche per accertare lo stato di manutenzione dell'area e impartire l'ordine di effettuare gli interventi eventualmente necessari, ad insindacabile giudizio della Concedente, per garantire il buon regime delle acque, oltre che, in ogni momento, l'accesso e il transito, per le opportune operazioni di vigilanza, al personale del Genio Civile ed ai mezzi addetti al servizio di piena e di polizia idraulica;

- a sollevare fin d'ora la Concedente da ogni onere e responsabilità per qualsiasi danno derivante alle persone ed alla proprietà pubblica e privata a seguito di inadeguata manutenzione o di inadeguata custodia del bene demaniale in concessione, assumendosi gli oneri del risarcimento;

- a rispettare le leggi ed i regolamenti ed ordinamenti di polizia urbana e di pubblica sicurezza, nonché la normativa in materia di polizia delle acque contenuta nel R.D. 523/1904 e nel R.D. 1775/1933, tenendo fin d'ora indenne la Concedente da ogni conseguenza determinata dalla inosservanza di essi;

- a non mutare la destinazione del bene in concessione, né apportarvi aggiunte, innovazioni o altro senza la preventiva autorizzazione della Concedente, prendendo atto che tutte le opere addizionali e di miglioria autorizzate resteranno acquisite al demanio senza che il Concessionario

possa avere diritto a rimborsi o indennizzi e che qualora il Concessionario esegua le predette opere senza autorizzazione sarà tenuto alla rimessa in pristino, a propria cura e spese, salvo che la Concedente non ritenga di mantenerle senza alcun onere a proprio carico, oltre che al risarcimento degli eventuali danni;

- ad assumersi gli oneri di qualsiasi natura gravanti sul bene, ivi compresi gli oneri della manutenzione delle strutture realizzate;

- a non cedere nè sub concedere, neppure parzialmente, il bene oggetto di concessione. Nei casi in cui è previsto il subentro ai sensi del Regolamento regionale in materia, dovrà essere presentata apposita istanza, nei tempi e con le modalità stabiliti dal regolamento stesso; resta fermo che gli obblighi del Concessionario perdureranno fino a che il nuovo soggetto non avrà ottenuto la concessione;

DURATA DELLA CONCESSIONE:

- la concessione avrà la durata di anni 19 (diciannove) decorrenti dalla data del Decreto di concessione e sarà rinnovabile, nei soli casi previsti dal Regolamento e con le modalità dal medesimo stabilite, a seguito di espressa istanza da presentarsi alla Concedente almeno 30 giorni prima della scadenza del termine di concessione;

REVOCA- DECADENZA- CESSAZIONE DELLA CONCESSIONE:

- la concessione può essere revocata, sospesa o modificata, anche parzialmente, in qualsiasi momento dalla Concedente per sopravvenute ragioni di pubblico interesse e comunque al verificarsi di quegli eventi che a suo tempo avrebbero determinato il diniego dell'istanza; sono fatte salve le previsioni di legge per i miglioramenti ambientali costituiti;

- la revoca della concessione è notificata al Concessionario con espresso atto con il quale gli è contestualmente assegnato un congruo termine per l'esecuzione dei lavori di rimozione dell'occupazione e per la rimessa in pristino dell'area e degli spazi occupati;

- il provvedimento di revoca interviene anche quando una domanda di concessione risulti incompatibile con una concessione, precedentemente rilasciata, per un'utilizzazione di minore rilevanza sotto il profilo del pubblico interesse;

- la concessione decade, fermo restando le sanzioni penali previste dalla normativa statale, nei seguenti casi di:

a) violazione delle disposizioni e prescrizioni contenute in disposizioni legislative, regolamentari o nel presente atto di concessione;

b) mancato pagamento di due annualità del canone;

c) non uso protratto per due anni delle aree e delle relative pertinenze;

d) mancata realizzazione dei manufatti, ove previsti, nei tempi e con le modalità prescritti dalla concessione;

e) violazione del divieto di cessione o sub concessione a terzi, compresi gli enti pubblici;

f) esecuzione dei lavori in difformità del progetto autorizzato;

- la decadenza è dichiarata con apposito Decreto e, in presenza dell'accertamento di una delle fattispecie di cui sopra, è immediata; prima di dichiararla comunque l'Amministrazione Concedente assegnerà al Concessionario un termine, non inferiore a 30 (trenta) giorni, entro il quale egli potrà presentare le proprie deduzioni;
- al Concessionario dichiarato decaduto non spetterà alcun rimborso sia per gli interventi/opere eseguite, sia per le spese sostenute sia per il canone già pagato per l'anno di riferimento;
- fatte salve le eventuali sanzioni di cui all'art. 9 della L.R. 80/2015, il Concessionario decaduto è obbligato al ripristino dell'area;
- alla cessazione della concessione, per decorrenza del termine di durata sopra indicato, revoca, rinuncia, decadenza, la concessione si risolve automaticamente col conseguente obbligo del Concessionario di ripristino dell'area e degli spazi occupati entro i termini assegnati;
- qualora il Concessionario non ottemperi a quanto sopra, si procederà d'ufficio all'esecuzione in danno del Concessionario, salvo che, su istanza di questi, l'Amministrazione concedente ritenga di non procedere; in questo caso il Concessionario non avrà diritto a compensi od indennizzi di sorta, e verrà fatta comunque salva la facoltà della Concedente di far acquisire le opere al Demanio, senza oneri ulteriori per l'Amministrazione;

CANONE - IMPOSTA REGIONALE:

- il primo canone annuo è versato dal Concessionario anticipatamente alla data del Decreto di Concessione;
- l'importo del canone per le opere in argomento calcolato per 6 mesi, in base a quanto previsto dalla D.G.R.T. n. 1555 del 27/12/2022 (Allegato A, punto 11), corrisponde ad euro 134,40 (centotrentaquattro/40) considerata la riduzione nella misura del 20% spettante ex articolo 29, 5° comma del Regolamento;
- il suddetto importo annuale è corrisposto a titolo di acconto e quanto effettivamente dovuto come canone 2024 sarà eventualmente compensato o corrisposto nei tempi indicati con apposita Delibera da parte della Giunta Regionale;
- il canone è aggiornato annualmente sulla base del tasso d'inflazione programmato ed il suo importo potrà essere soggetto a revisione e rivalutazione, ai sensi del Regolamento D.P.G.R. 60/R/2016 e s.m.i.;
- il canone dovrà essere corrisposto anche se il Concessionario non possa o non voglia fare uso, in tutto o in parte, della concessione;
- l'obbligo del pagamento del canone cessa al termine dell'annualità in corso alla data di ricezione della comunicazione di rinuncia, ovvero al termine dell'annualità in corso alla data di effettivo rilascio dell'area, qualora non coincidente con la rinuncia;
- il mancato pagamento del canone da parte del Concessionario entro il termine fissato comporta la sua automatica messa in mora (c.d. mora ex prevista dall'articolo 1219 c.c. commi 2 e 3) da parte dell'Amministrazione concedente;
- sulle somme comunque versate in ritardo sono dovuti gli interessi, calcolati al tasso legale, con decorrenza dal giorno successivo a quello stabilito come termine ultimo per il pagamento;

CONSIDERATO che ai sensi dell'articolo 1 della L.R. n. 93 del 27 novembre 2020, a decorrere dal 2021 sull'imposta regionale sulle concessioni statali demaniali si applica l'aliquota di cui all'articolo 1, comma 2, lettera a), della L.R.n. 2/1971 e ss.mm.ii., commisurata al 50% del canone di concessione e, ai sensi dell'art 28, c.1 del Regolamento, come modificato dal D.P.G.R. 19 febbraio 2020 n. 9/R, il versamento non è più necessariamente contestuale al pagamento del primo canone concessorio, ma deve avvenire, ai sensi dell'art 2 della L.R. n. 2/1971 e ss.mm.ii., entro il 31 dicembre dell'anno in cui deve essere versato il canone di concessione;

CONSIDERATO che eventuali successive modifiche e/o decisioni in merito agli adempimenti relativi a tale imposta saranno prontamente comunicate dall'Amministrazione Regionale, rimanendo comunque ferma la validità dell'impegno assunta dal Concessionario in merito a tale versamento per tutta la durata della concessione;

SANZIONI:

- ai sensi dell'articolo 9, comma 1 della L.R. 80/2015, così come stata modificata da articolo 27 L.R. 70/2018, ove non diversamente sanzionate, le violazioni agli obblighi ed alle prescrizioni stabilite dal presente decreto di concessione comportano l'applicazione della sanzione amministrativa da euro 300,00 a euro 3.000,00;

- fermo restando quanto previsto dagli articoli 27 e 35 del Decreto del Presidente della Repubblica 6 giugno 2001, n. 380 (Testo unico delle disposizioni legislative e regolamentari in materia edilizia), le violazioni che alterano lo stato dei luoghi con pregiudizio del regime idraulico, fatte salve le sanzioni penali, sono punite con sanzione pecuniaria da euro 2.000,00 a euro 20.000,00;

CAUZIONE:

- a garanzia dell'esatto adempimento degli obblighi contrattuali, ai sensi dell'art. 31 del D.P.G.R. 60/R/2016, il Concessionario costituisce deposito cauzionale a garanzia del regolare pagamento del canone dovuto mediante il versamento della somma pari a euro 268,80 (duecentosessantotto/80) corrispondente ad una annualità del canone calcolato in base alla D.G.R.T. n. 1555 del 27/12/2022;

- la somma corrisposta a titolo di deposito cauzionale verrà restituita al Concessionario, con apposito Decreto del Dirigente responsabile, al termine della concessione e dopo aver verificato l'esatto adempimento, da parte del Concessionario, degli obblighi ed oneri assunti con il presente atto;

- le somme corrisposte a titolo di deposito cauzionale sono infruttifere;

VISTO che, con nota n. 0370247 del 01/07/2024, questo Settore ha richiesto al soggetto istante di effettuare i seguenti adempimenti propedeutici al rilascio della concessione:

- versamento dell'importo di euro 134,40 (centotrentaquattro/40) a titolo di anticipo della prima annualità del canone concessorio per l'anno 2024, pari a 6 mensilità;

- versamento dell'importo di euro 268,80 (duecentosessantotto/80), a titolo di deposito cauzionale ai sensi dell'art. 22, 1 c. e art. 31 del Regolamento;

- versamento dell'importo di euro 67,20 (sessantasette/20) a titolo di imposta regionale sulle Concessioni Statali anno 2024 da versare entro il 31/12/2024;

CONSIDERATO che le attestazioni dei versamenti effettuati (prima annualità del canone, deposito cauzionale, imposta sulle concessioni) sono conservate agli atti di questo Settore;

DATO ATTO che il richiedente ha assolto l'obbligo di pagamento del bollo di euro 16,00 (sedici/00) a favore della Regione Toscana per il rilascio del presente provvedimento mediante marca da bollo cartacea (id. 01240211802876 del 23/07(2024));

CONSIDERATO che il Concessionario si impegna, così come previsto dall'articolo 28 del Regolamento, a corrispondere per tutta la durata della concessione sia il canone che l'Imposta Regionale sulle Concessioni Statali dei beni del demanio e del patrimonio indisponibile dello Stato, istituita dalla L.R.n. 2/1971;

CONSIDERATO che eventuali successive modifiche e/o decisioni in merito all'ammontare di tale imposta saranno prontamente comunicate dall'Amministrazione Regionale, rimanendo comunque ferma la validità dell'impegno assunta dal Concessionario in merito a tale versamento per tutta la durata della concessione;

CONSIDERATO che per quanto non espressamente previsto dal presente Decreto si applicano le vigenti disposizioni, di legge e di regolamento, statali e regionali, ed in particolare il Codice Civile, la normativa concernente il buon regime delle acque nonché l'igiene e la sicurezza pubblica, l'edilizia e l'urbanistica vigenti nel territorio ove i beni sono ubicati;

RILEVATO che l'inosservanza delle condizioni e prescrizioni cui è vincolato il presente atto, al pari dell'inosservanza delle norme contenute nel Capo VII del R.D. 523/1904, comporterà denuncia all'Autorità giudiziaria ai sensi dell'art. 374 della L. 2248/1865 allegato F, oltre le sanzioni di cui all'articolo 9 della L.R. 80/2015,

DECRETA

1. il rilascio ad Acque S.p.A., Codice Fiscale e Partita IVA 05175700482, con sede legale in Via Garigliano n.1, nel Comune di Empoli (FI), (SIDIT 2185/2024) di:

- concessione per utilizzo del demanio idrico con contestuale autorizzazione idraulica per attraversamento superiore del corso d'acqua tombato senza nome (TN42212) con condotta idrica;
- autorizzazione idraulica a eseguire lavori nella fascia di rispetto del Rio della Tana e del Rio Magno nel Comune di Buti (PI);

2. di autorizzare l'esecuzione delle opere ai soli fini idraulici ai sensi e per gli effetti dell'art.2, comma 1, lettera i) e lettera n) della L.R. 80/2015 e degli artt. 93, 95, 97 e 98 del R.D. 523/1904, così come sopra descritte e rappresentate negli elaborati sopra elencati, e pertanto fa salvi ed pregiudicati i diritti di terzi. Il destinatario è tenuto a munirsi di tutti gli ulteriori titoli abilitativi e atti di assenso previsti dalle leggi vigenti;

3. di stabilire che la concessione ha durata di anni 19 (diciannove), decorrenti dalla data del presente decreto di concessione, secondo le condizioni e le clausole sopra espresse;

4. di dare atto che gli effetti della concessione decorrono dalla data del presente decreto;

5. di disporre che la realizzazione delle opere in argomento sia sottoposta alle prescrizioni tecniche e generali individuate in premessa;

6. di dichiarare che gli obblighi derivanti dalla presente concessione sono regolati come stabilito in premessa;

7. di trasmettere per via telematica il presente provvedimento al competente Settore Regionale per gli adempimenti relativi alla riscossione del canone, anche coattiva, in ottemperanza a quanto disposto all'art. 27, c. 1 lett. c) del Regolamento n. 60/R, così come modificato con D.P.G.R. 8 agosto 2017 n. 45/R;

8. il richiedente è a conoscenza che, ferme restando le vigenti disposizioni urbanistiche del Comune interessato, in assenza della presente concessione non possono iniziare i lavori.

Avverso il presente provvedimento è ammesso ricorso nei confronti dell'Autorità Giudiziaria competente, nei termini di legge.

IL DIRIGENTE



REGIONE TOSCANA

DIREZIONE DIFESA DEL SUOLO E PROTEZIONE CIVILE

SETTORE GENIO CIVILE VALDARNO INFERIORE

Responsabile di settore Francesco PISTONE

Incarico: DECR. DIRIG. CENTRO DIREZIONALE n. 10159 del 14-05-2024

Decreto soggetto a verifica di cui all'art. 7 del disciplinare di controllo ai sensi della DGR n. 521/2024

Numero adozione: 17839 - Data adozione: 02/08/2024

Oggetto: R.D. n. 523/1904 - L.R. n. 80/2015. Sidit 5081/2024 - Concessione e contestuale autorizzazione idraulica per lavori di realizzazione, posa in opera e manutenzione di cavi in fibra ottica in varie località nel Comune di Cascina (PI). Richiedente: Open Fiber S.p.A.

Il presente atto è pubblicato sul BURT ai sensi degli articoli 4, 5 e 5 bis della l.r. 23/2007 e sulla banca dati degli atti amministrativi della Giunta regionale ai sensi dell'art.18 della l.r. 23/2007.

Data certificazione e pubblicazione in banca dati ai sensi L.R. 23/2007 e ss.mm.: 02/08/2024

Documento informatico firmato digitalmente ai sensi del testo unico D.P.R. 28 dicembre 2000, n. 445, del D.Lgs. 7 marzo 2005, n. 82 e norme collegate, il quale sostituisce il testo cartaceo e la firma autografa.

Numero interno di proposta: 2024AD019841

IL DIRIGENTE

VISTI gli artt. 93, 95, 97 e 98 del R.D. 523/19 04 “Testo unico delle disposizioni di legge intorno alle opere idrauliche delle diverse categorie” e s.m.i.;

VISTA la L. 37/94 “Norme per la tutela ambientale delle aree demaniali, dei fiumi, torrenti, laghi e altre acque pubbliche”;

VISTO il D.Lgs n. 112 del 31/03/1998 “Conferimento di funzioni e compiti amministrativi dello Stato alle regioni ed agli enti locali”, in attuazione del capo I della legge 15 marzo 1997, n. 59;

VISTA la L.R. 41/2018 “Disposizioni in materia di rischio di alluvioni e di tutela dei corsi d’acqua in attuazione del Decreto legislativo 23 febbraio 2010 n. 49 (Attuazione della direttiva 2007/60/CE relativa alla valutazione ad alla gestione dei rischi di alluvioni). Modifiche alla l.r. 80/2015 e alla l.r. 65/2014”;

VISTA la L.R. 22/2015 “Riordino delle funzioni provinciali e attuazione della legge 7 aprile 2014 n.56” che dispone in ordine al trasferimento alla Regione Toscana della gestione del demanio idrico e dell’introito dei relativi proventi;

VISTA la L.R. 80/2015 “Norme in materia di difesa del suolo, tutela delle risorse idriche e tutela della costa e degli abitati costieri”, ed in particolare l’art. 2 lett. i) e n);

VISTA la L.R. 79/2012 “Nuova disciplina in materia di consorzi di bonifica. Modifiche alla l.r. 69/2008 e alla l.r.91/1998. Abrogazione della l.r. 34/1994”;

VISTO il reticolo idrografico ed il reticolo di gestione di cui alla L.R. 79/12, nel loro ultimo aggiornamento vigente;

VISTA la Delibera n. 1315 del 23/10/2019 “Direttive regionali per la manutenzione dei corsi d’acqua e per la protezione e conservazione dell’ecosistema toscano. Art. 24 bis l.r. 80/2015-art.22 comma 2 lettera b) L.R. 79/2012. sostituzione d.g.r. 293/2015”;

VISTO il Decreto Dirigenziale n. 463 del 12/02/2016 con il quale sono stati approvati gli schemi di decreto per l’esercizio delle funzioni in materia di difesa del suolo e della tutela della costa;

VISTO il D.P.G.R. n. 60/R del 12/08/2016 avente ad oggetto “Regolamento in attuazione dell'articolo 5 della legge regionale 28 dicembre 2015 n.80 (Norme in materia di difesa del suolo, tutela delle risorse idrica e tutela della costa e degli abitati costieri) recante disciplina del rilascio delle concessioni per l’utilizzo del demanio idrico e criteri per la determinazione dei canoni”, d’ora in poi denominato “Regolamento”;

VISTA la L.R. n. 77 dell’11/11/2016 “Disposizioni urgenti in materia di concessioni del demanio idrico”;

VISTO il D.P.G.R. n. 45/R 8 agosto 2017 “Modifiche al Regolamento emanato con decreto del Presidente della Giunta Regionale 12 agosto 2016 n.60/R”;

VISTA la D.G.R.T. n.1414 del 17/12/2018 “Disposizioni in materia di concessioni per l’occupazione del demanio idrico - Modifiche alla D.G.R.T. 888/2017”;

VISTA la L.R.T. n. 57 del 13 ottobre 2017 “Disposizioni in materia di canoni per l’uso del demanio idrico e per l’utilizzazione delle acque. Modifiche alla l.r. 77/2016”;

VISTA la D.G.R.T n. 1035 del 05/08/2019 con cui si è stabilito di confermare, per l'annualità 2019, la determinazione dei canoni così come previsti per l'annualità 2018, negli importi di cui all'allegato A della D.G.R.T. n. 888/2017 ed i contenuti di cui alla D.G.R.T. 1414/2018;

VISTA la D.G.R.T. n. 124 del 10/02/2020 "Modifiche al Regolamento emanato con decreto del Presidente della Giunta Regionale 12 agosto 2016 n. 60/R. Approvazione";

VISTA la D.G.R.T. n. 1555 del 27/12/2022 "Aggiornamento dei canoni per l'uso del demanio idrico ai sensi della L.R. n. 80/2015 e del D.P.G.R. n. 60/R/2016" e richiamato, per quanto non diversamente disposto, il contenuto delle Delibere n. 888 del 07/08/2017, n. 1414 del 17/12/2018 e n. 229 del 24/02/2020;

VISTA la Legge 241/1990 e ss.mm.ii. "Nuove norme in materia di procedimento amministrativo e di diritto di accesso ai documenti amministrativi" così come modificata dalla Legge n. 69/2009 e 190/2012;

VISTO il D.P.G.R. 42/R "Regolamento per lo svolgimento delle attività di polizia idraulica, polizia delle acque e servizio di piena, in attuazione dell'articolo 5 della L.R. 28 dicembre 2015 n. 80" (Norme in materia di difesa del suolo, tutela della risorsa idrica e tutela della costa e degli abitati costieri);

VISTA l'istanza di concessione presentata da Open Fiber S.p.A., c.f. 09320630966, con sede legale in Via Luisa Battistotti Sassi n. 11 - Milano (MI), pervenuta al protocollo regionale n. 244486 in data 29/04/2024;

DATO ATTO che la società richiedente, esente dal pagamento degli oneri istruttori per effetto delle norme vigenti in materia di infrastrutture di comunicazione elettronica, ed in particolare del D. Lgs. 259/2003, come specificato nella sentenza della Corte di Cassazione 14788/2014, ha provveduto al pagamento di Euro 16,00 mediante marca da bollo cartacea (id 01230151945072 del 16.02.2024) ed a un'ulteriore marca da bollo cartacea da Euro 16,00 (id 01230151945061 del 16.02.2024) per la pubblicazione del presente atto, e che la stessa ha reso le dichiarazioni sostitutive in materia di antimafia e Casellario giudiziale;

VISTA la documentazione progettuale trasmessa e considerato che, ai fini della presente concessione, rilevano i seguenti elaborati conservati agli atti dell'Ufficio:

-Relazione tecnica;

-Planimetrie e disegni grafici illustrativi;

-Documenti e procura del richiedente;

DATO ATTO che:

- l'istanza è relativa alla realizzazione della rete della fibra ottica nel Comune di Cascina (PI) relativamente a n. 128 attraversamenti di vari corsi d'acqua ricompresi nel reticolo idrografico di cui all'articolo 22, comma 2, lett. e), della legge regionale 27 dicembre 2012, n. 79 che comporta occupazione di aree del Demanio idrico dello Stato ascrivibile alle casistiche "attraversamenti sotterranei o utilizzando manufatti esistenti" (punto 11 dell'allegato A alla D.G.R.T. 1555 del 27/12/2022) e/o attraversamenti aerei (punto 1.6 dell'allegato A alla D.G.R.T. 1555 del 27/12/2022);

- il progetto prevede anche, localmente, lavori di scavo nelle pertinenze idrauliche di vari corsi d'acqua;

- le interferenze con i corsi d'acqua oggetto del presente decreto sono quelle di seguito elencate:

attraversamento aereo in palificata esistente (tipologia 2):

n.6 Fosso Nugolaio di Ceria;
n.2 BV7066;
n. 5 BV7196;
n.2 Fosso degli Stecchi;
n.1 Fosso di Titignano;
n. 1 Fosso S.Sisto al Pino;
n.3 Fosso Mariana (BV7549);
n.6 Fosso Mariana (BV7742);
n.2 Fosso di San Lorenzo (BV8212);
n.3 Fosso di San Lorenzo (BV8250);
n.2 Fosso di San Lorenzo (BV8733);
n.1 Fosso di San Lorenzo (BV8168);
n.1 Fosso di San Lorenzo (BV9368);
n.3 BV7437;
n.2 Fosso di Santa Maria;
n.6 Canale Emissario del Bientina;
n.6 Fossa Chiara;
n.1 Fosso Solaiola;
n.2 BV8801;
n.1 BV9150;
n.18 BV9050;
n.1 BV8223;
n.1 Fosso Vecchio;
attraversamento Staffato al ponte lato valle (tipologia 3):
n.3 Fosso di Titignano;
n.1 Fosso Solaiola;
n.1 BV8801;
n.2 BV9050;
attraversamento in subalveo (tipologia 7):
n.1 Fossa Chiara;
attraversamento a cielo aperto o in minitrincea o su tombatura esistente (tipologia 9):

n.2 BV7066;

n.7 BV7196;

n.1 Fosso degli Stecchi;

n. 2 BV7455;

n.2 Fosso Rigone;

n.5 Nugolaio di Ceria;

n.4 Fosso di Titignano;

n.3 Fosso Mariana (BV7549);

n.3 Fosso Mariana (BV7742);

n.1 Fosso Vecchio;

n.1 BV7437;

n.1 BV8587;

n.4 BV8223;

n.1 BV8667;

attraversamento con scavo in sede stradale del ponte (tipologia 10):

n.1 Fosso Mariana (BV7742);

attraversamento in cavedio interrato esistente (tipologia 11):

n.2 Fosso di Titignano;

n.1 Fosso del Nugolaio id Stecchi;

n.1 Fosso Mariana (BV7549);

n.1 Fosso Mariana (BV7742);

n.1 BV8223;

- la concessione oggetto del presente Decreto è rilasciata senza procedura di assegnazione in concorrenza perché rientrante nella fattispecie descritta all'art. 13, comma 1 lettera c del Regolamento sopracitato;

CONSIDERATO che, in virtù di quanto previsto dall'articolo 24 comma 6 del Regolamento sulle concessioni demaniali n. 60/R e ss.mm.ii, il Settore competente ha valutato di poter procedere al rilascio della presente concessione demaniale senza il disciplinare di concessione dando atto che il presente decreto contiene gli elementi essenziali e le clausole che regolano il rapporto giuridico tra Regione Toscana, in qualità di Amministrazione concedente (di seguito denominata "Concedente") ed il Concessionario;

DATO ATTO di quanto dichiarato dal richiedente, ovvero che "L'articolo 93, comma 2, del decreto legislativo 1° agosto 2003, n. 259, e successive modificazioni, si interpreta nel senso che gli operatori che forniscono reti di comunicazione elettronica possono essere soggetti soltanto alle prestazioni e alle tasse o canoni espressamente previsti dal comma 2 della medesima disposizione, restando quindi escluso ogni altro tipo di onere finanziario, reale o contribuito, comunque denominato, di qualsiasi natura e per qualsivoglia ragione o titolo richiesto";

DATO ATTO che il Responsabile del Procedimento è il Titolare di posizione di Elevata Qualificazione "Gestione attività e procedure tecnico autorizzative per la difesa del suolo Valdarno Inferiore";

DATO ATTO che è abilitato ad emanare il provvedimento finale il Dirigente del Genio Civile Valdarno Inferiore, competente per territorio;

CONSIDERATO che:

- la richiesta presenta i requisiti per il rilascio della concessione, rispettando le prescrizioni di seguito riportate e le disposizioni disciplinate dal Capo VII del R.D 523/1904 e dalla normativa nazionale e regionale di riferimento;

- è stata accertata, ai sensi dell'art. 3 D.P.G.R. 42/R/2018, la compatibilità idraulica delle opere in progetto;

DATO ATTO che, nella realizzazione delle opere dovranno essere osservate tutte le prescrizioni, generali e tecniche, contenute ed elencate nel presente Decreto Dirigenziale;

PRESCRIZIONI TECNICHE:

1. durante l'esecuzione dei lavori non dovrà essere mai impedito o ostacolato il regolare deflusso delle acque né essere mai ridotta l'efficienza idraulica del tratto di corso d'acqua interessato dai lavori;

2. durante l'esecuzione dei lavori dovranno essere messi in atto tutti gli accorgimenti e le precauzioni necessarie affinché l'interferenza con la dinamica fluviale non determini aggravio di rischio idraulico ed in generale pericolo per l'incolumità delle persone e danni ai beni pubblici e privati;

3. tutte le opere provvisorie occorrenti per l'esecuzione dei lavori dovranno ingombrare il meno possibile l'alveo del corso d'acqua ed in ogni caso dovranno essere rimosse a lavori ultimati e comunque prima del sopraggiungere delle piene;

4. tutti i lavori dovranno essere eseguiti a perfetta regola d'arte secondo le normative, le specifiche e le linee guida esistenti per i materiali da costruzione e le modalità;

5. al termine dei lavori eventuali materiali di risulta, detriti ed opere provvisorie dovranno essere allontanati dal cantiere che interessa le pertinenze fluviali e dovrà essere ripristinato lo stato dei luoghi;

6. durante l'esecuzione dei lavori si dovrà ottemperare alle seguenti prescrizioni impartite dall'Ufficio ai fini del rispetto della compatibilità idraulica:

6.1 Per la posa in opera di cavidotto da realizzarsi in parallelo a corsi d'acqua censiti nel reticolo idrografico ai sensi della L.R. 79/2012, è necessario rispettare le seguenti distanze:

- in prossimità di corsi d'acqua incisi (privi di argini): il cavidotto deve essere ubicato ad una distanza superiore ai 4 metri dal ciglio di sponda del corso d'acqua;

- in prossimità di corsi d'acqua dotati di argini, il cavidotto deve essere ubicato ad una distanza superiore ai 10 metri dal piede esterno dell'argine;

6.2 Per la posa in opera dei pozzetti d'ispezione, devono essere rispettate le seguenti distanze:

- in prossimità di corsi d'acqua incisi (privi di argini), i pozzetti d'ispezione devono essere ubicati ad una distanza superiore a 4 metri dal ciglio di sponda del corso d'acqua;

- in prossimità di corsi d'acqua dotati di argini: i pozzetti d'ispezione devono essere ubicati ad una distanza superiore a 10 metri dal piede esterno dell'argine;

6.3 Per quanto riguarda la posa in opera di attraversamenti di corsi d'acqua con cavi aerei, devono essere rispettate le seguenti distanze:

Corsi d'acqua incisi (privi di argini):

- i cavi aerei devono essere posizionati ad un'altezza di almeno 6 metri sopra le sponde dei corsi d'acqua;
- i sostegni dei cavi aerei devono essere ubicati ad una distanza maggiore di 7 metri rispetto al ciglio di sponda;

Corsi d'acqua dotati di argini:

- i cavi aerei devono essere ubicati ad una distanza superiore a 7 metri rispetto alla quota della sommità arginale;
- i sostegni dei cavi aerei devono essere ubicati ad una distanza maggiore di 10 metri rispetto al piede esterno dell'argine.

6.4 Per quanto riguarda la realizzazione di attraversamenti sotterranei del corso d'acqua con cavidotto sotterraneo posato in opera con metodologia no dig (senza scavo) , devono essere rispettate le seguenti distanze:

Corsi d'acqua incisi (privi di argini):

- La posa del cavidotto deve essere effettuata in modo che la quota dell'estradosso del cavidotto rispetto al fondo dell'alveo sia ad una profondità minima di 2 metri. Questo significa che la parte superiore del cavidotto (estradosso) deve essere situata almeno 2 metri sotto il talweg.

Corsi d'acqua dotati di argini:

- La posa del cavidotto deve essere effettuata in modo che la quota dell'estradosso della tubazione non sia inferiore alla quota calcolata, pari a 2 volte l'altezza arginale rispetto al piede d'argine esterno del corso d'acqua.
- Per quanto riguarda le modalità operative della TOC, è evidenziato il vincolo assoluto di non poter fare scavi nella fascia di rispetto dei dieci metri dal piede d'argine esterno. Pertanto, il punto di lancio dovrà essere posto ad una distanza maggiore di 10 metri dal piede d'argine esterno

6.5 gli attraversamenti del cavidotto staffati a ponti esistenti dovranno essere ubicati unicamente a valle e non potranno essere staffati al ponte a monte. La quota di imposta del cavidotto dovrà essere superiore a quella l'intradosso dell'impalcato dell'attraversamento di modo che l'installazione non parzializzi la sezione di deflusso esistente;

6.6 Per la realizzazione del cavidotto in fibra ottica (F.O.) in trincee stradali su ponti o tombini, lo scavo non dovrà in alcun modo interferire con la struttura portante dell'attraversamento stesso. In caso di interventi manutentivi che richiedano lo spostamento del cavidotto e/o qualora questo dovesse ostacolare le attività istituzionali degli Enti territorialmente competenti, qualsiasi operazione di scollegamento delle telecomunicazioni e i relativi costi saranno a carico del concessionario. Gli Enti citati saranno esonerati da qualsiasi controversia derivante dagli eventuali disagi causati dal momentaneo distacco della linea;

6.7 per gli attraversamenti di corsi d'acqua con la metodologia "aerea", nel caso in cui il cavo in fibra ottica (F.O.) e/o il supporto a sostegno del cavo non garantissero il libero accesso alle aree interessate e/o ostacolassero le attività istituzionali di questo Ente e del Consorzio di Bonifica territorialmente competente, qualsiasi operazione di scollegamento delle telecomunicazioni e i relativi costi saranno a carico del concessionario. Gli Enti citati saranno esonerati da qualsiasi controversia derivante dagli eventuali disagi causati dal momentaneo distacco della linea;

7. dovrà essere sempre garantito l'accesso all'alveo al personale di vigilanza incaricato dalla Concedente e del Consorzio 4 Basso Valdarno, addetto alla vigilanza e alla manutenzione del corso d'acqua;

8. i lavori che in qualsiasi modo interesseranno gli alvei dei corsi d'acqua dovranno essere eseguiti in condizioni meteorologiche favorevoli mentre in condizioni di meteo avverse che interessano l'area oggetto di intervento (in particolare con codice allerta arancione o rosso del Centro Funzionale Regionale) dovranno essere interrotti per tutta la durata dell'avviso;

9. qualora si renda necessario, da parte dei soggetti competenti in materia di difesa del suolo, effettuare interventi di varia natura riguardanti il corpo idrico in argomento, che possano in qualunque modo interessare le opere oggetto della presente concessione, la società richiedente apporterà, a propria cura e spese, tutte le modifiche ritenute necessarie dall'Autorità idraulica, incluso lo spostamento dei cavi ed il ripristino dello stato dei luoghi;

10. al termine dei lavori dovrà essere ripristinato lo stato dei luoghi interessato dall'eventuale cantiere e da occupazioni temporanee, comprensivo di tutte quelle aree che hanno visto il passaggio dei mezzi sia lungo le rive degli alvei che sulle viabilità di accesso;

11. nei casi in cui la fibra ottica sia posizionata su infrastrutture esistenti non conformi alle disposizioni di cui al R.D. 523/1904 o qualora le condizioni idrauliche del corso d'acqua e delle sue pertinenze siano tali da rendere necessario interventi di adeguamento, nessun rimborso o indennizzo spetterà in merito al proponente per lo spostamento dei cavi;

12. in caso di danneggiamenti dovuti ad eventi di piena o cedimenti delle opere idrauliche esistenti, il richiedente non avrà niente a pretendere, restando a suo completo carico ogni lavoro di ripristino da eseguirsi;

13. ad ultimazione dei lavori, l'alveo, le sponde e le pertinenze idrauliche eventualmente interessati dall'esecuzione degli stessi dovranno essere accuratamente ripristinati a regola d'arte;

14. la riparazione di eventuali danni arrecati a condotte, attrezzature ed ogni altro bene, prodotti nel corso dei lavori autorizzati con il presente atto, saranno a carico del soggetto richiedente in solido con il soggetto esecutore;

15. il Concessionario esegue, con oneri a proprie spese ed alle condizioni e prescrizioni riportate nel presente atto, la manutenzione dei manufatti oggetto di concessione, al fine di assicurare nel tempo uno stato di conservazione compatibile con l'esercizio dell'attività cui essi sono destinati, in modo che non debbano costituire criticità per lo stato della sponda e l'officiosità idraulica;

PRESCRIZIONI GENERALI:

1) in merito all'atto di Autorizzazione Idraulica:

- l'autorizzazione di cui al presente atto riguarda esclusivamente l'esecuzione delle opere indicate in premessa, per cui ogni variazione od ogni ulteriore opera o attività non indicata negli elaborati progettuali inoltrati, od altro comunque non previsto, dovrà essere sottoposto ad ulteriore esame di questo Settore per la nuova eventuale autorizzazione prima della loro esecuzione;

- l'autorizzazione in argomento non può avere una durata superiore a tre anni dalla data del presente atto, può essere rinnovata una sola volta, per un ulteriore periodo di anni tre, con domanda da presentarsi almeno trenta giorni prima della sua scadenza;

- i lavori dovranno iniziare entro 12 mesi dalla data di rilascio del presente decreto e dovranno concludersi entro 2 anni dalla loro data di inizio, pena la decadenza dell'atto di autorizzazione alla esecuzione dei lavori e la contestuale decadenza del presente decreto di concessione che lo contiene;

- la Struttura Regionale valuta i presupposti per il rinnovo dell'autorizzazione e adegua le prescrizioni idrauliche in relazione alle eventuali modificazioni dell'assetto idrogeologico del territorio di riferimento, alla tutela idraulica, ambientale e nel rispetto ed in coerenza con le vigenti normative di Settore. Con il provvedimento di rinnovo sono ridefinite le condizioni e prescrizioni, nonché le garanzie finanziarie;

- per sopravvenuti motivi di pubblico interesse, sulla base di nuovi presupposti o di una nuova valutazione delle originarie circostanze di fatto, la Struttura Regionale può, con decreto motivato, revocare, sospendere o modificare anche parzialmente, in qualunque momento il presente atto autorizzatorio per ragioni di pubblica utilità o pubblico interesse;

- le opere saranno eseguite a totale cura e spese del richiedente;

- ferme restando le sanzioni penali previste dalla normativa statale di riferimento, l'autorizzazione decade, con provvedimento motivato, nei seguenti casi:

a) Violazione delle disposizioni e prescrizioni contenute in norme legislative, regolamentari o nel decreto di autorizzazione;

b) Esecuzione dei lavori in difformità del progetto autorizzato;

2) in merito agli interventi manutentivi ordinari e straordinari finalizzati al corretto esercizio del bene concesso:

- con il presente Decreto s'intendono autorizzati, per tutta la durata della concessione, tutti gli interventi manutentivi, ordinari e straordinari, che si rendano necessari al corretto esercizio del bene concesso, nel rispetto comunque delle normative vigenti al momento;- il Concessionario dovrà comunicare almeno dieci giorni prima a questa Amministrazione la data d'inizio dei predetti lavori manutentivi e dovrà altresì presentare, a corredo di tale comunicazione, documentazione tecnica esplicativa;

3) in merito al Decreto finale di Concessione:

- il Concessionario dovrà comunicare a questa Amministrazione ed al Consorzio di Bonifica 4 Basso Valdarno la data di inizio lavori e quella di fine lavori entro 60 giorni, trasmettendo copia della dichiarazione di rispondenza delle opere stesse a quanto oggetto di autorizzazione e dell'avvenuto recepimento delle prescrizioni contenute nel presente Decreto;

- il Concessionario dovrà rispettare in ogni sua parte quanto qui sotto elencato;

ONERI E OBBLIGHI DEL CONCESSIONARIO:

Il Concessionario, ai fini dell'uso previsto, dell'esecuzione delle opere e dell'esercizio delle attività, è tenuto a munirsi di tutti i titoli abilitativi, autorizzativi e degli atti di assenso comunque denominati previsti dalle leggi vigenti;

Il Concessionario si obbliga a:

- assumere a propria cura e spese la custodia delle aree demaniali in concessione e delle opere realizzate, mantenendole in buono stato, preservandole dal pericolo di distruzione o danneggiamento, salvaguardandole da intrusioni e manomissioni da parte di soggetti non autorizzati;

- consentire, a proprie spese, l'accesso al personale di vigilanza incaricato dalla Concedente, che potrà in ogni momento effettuare verifiche per accertare lo stato di manutenzione dell'area e impartire l'ordine di effettuare gli interventi eventualmente necessari, ad insindacabile giudizio della Concedente, per garantire il buon regime delle acque;

- sollevare fin d'ora la Concedente da ogni onere e responsabilità per qualsiasi danno derivante alle persone ed alla proprietà pubblica e privata a seguito di inadeguata manutenzione o di inadeguata custodia del bene demaniale in concessione, assumendosi gli oneri del risarcimento;

- rispettare le leggi, i regolamenti ed ordinamenti di polizia urbana e di pubblica sicurezza, nonché la normativa in materia di polizia delle acque contenuta nel R.D. 523/1904, nel R.D. 1775/1933, tenendo fin d'ora indenne la Regione da ogni conseguenza determinata dalla inosservanza di essi;

- non mutare la destinazione del bene in concessione, né apportarvi aggiunte, innovazioni o altro senza la preventiva autorizzazione dell'Amministrazione Concedente, prendendo atto che tutte le opere addizionali e di miglioria autorizzate resteranno acquisite al Demanio senza che il Concessionario possa avere diritto a rimborsi o indennizzi. Qualora il Concessionario esegua le predette opere senza autorizzazione sarà tenuto alla rimessa in pristino, a propria cura e spese, salvo che la Concedente non ritenga di mantenerle senza alcun onere a proprio carico; sarà tenuto inoltre al risarcimento degli eventuali danni;

- non cedere né sub-concedere, neppure parzialmente, l'area e/o bene oggetto di concessione;

- provvedere, a proprie spese, alle operazioni di manutenzione ordinaria e straordinaria dei beni e delle aree interessate nonché delle opere e degli impianti ivi presenti;

DURATA-RINNOVO-SUBENTRO:

- la presente concessione ha una durata di anni 19 (diciannove) decorrenti dalla data del presente Decreto e sarà rinnovabile, nei soli casi previsti dal Regolamento e con le modalità dal medesimo stabilite, a seguito di espressa istanza da presentarsi all'Amministrazione Concedente almeno 30 giorni prima della scadenza della concessione, ai sensi e con le modalità di cui all'articolo 14 del Regolamento;

- con il provvedimento di rinnovo della concessione sono ridefinite le condizioni e prescrizioni mediante il rilascio di un nuovo Decreto Dirigenziale;

- fino al rilascio della nuova concessione e solo qualora abbia presentato domanda di rinnovo nei termini il richiedente può continuare ad utilizzare l'area con le medesime modalità e condizioni della concessione in scadenza;

- la richiesta di subentro è presentata congiuntamente dal Concessionario e dall'interessato al subentro entro centottanta giorni dall'evento che ne è causa; resta fermo che gli obblighi del Concessionario perdureranno fino a che il nuovo soggetto subentrante non avrà sottoscritto il disciplinare di concessione;

REVOCA:

- l'Amministrazione Concedente può, con provvedimento motivato, revocare, sospendere o modificare, anche parzialmente, in qualsiasi momento la concessione, qualora intervengano ragioni di disciplina idraulica del corso d'acqua interessato o per sopravvenute o mutate esigenze di pubblica utilità o di interesse pubblico, stabilendo l'eventuale indennizzo o i criteri per il suo riconoscimento; sono fatte salve le previsioni di legge per i miglioramenti ambientali costituiti;

- con la revoca parziale della concessione si concede al Concessionario la possibilità di continuare il rapporto, con un'adeguata riduzione del canone, proporzionale agli effetti del mancato godimento della porzione di demanio idrico revocato;

- la revoca della concessione è notificata al Concessionario con espresso atto con il quale gli è contestualmente assegnato un congruo termine per l'esecuzione dei lavori di rimozione dell'occupazione e per la rimessa in pristino dell'area e degli spazi occupati;

- il provvedimento di revoca interviene anche quando una domanda di concessione risulti incompatibile con una concessione, precedentemente rilasciata, per un'utilizzazione di minore rilevanza sotto il profilo del pubblico interesse;

DECADENZA:

- l'inadempimento da parte del Concessionario degli obblighi previsti dall'articolo 38 del Regolamento e ss.mm.ii, e dal presente decreto costituisce causa di revoca o decadenza, che si verifica in particolare nei casi di:

a) violazione delle disposizioni e prescrizioni contenute in disposizioni legislative, regolamentari o nel presente decreto di concessione

b) esecuzione dei lavori in difformità dal progetto autorizzato

d) non uso protratto per due anni delle aree e delle relative pertinenze

e) violazione del divieto di cessione o sub-concessione a terzi compresi gli enti pubblici

f) ragioni di disciplina idraulica del corso d'acqua interessato o ragioni di pubblica utilità o di pubblico interesse

- prima di dichiarare la decadenza con apposito decreto, la concedente assegnerà al Concessionario un termine, non inferiore a 30 giorni, entro il quale egli potrà presentare le proprie deduzioni;

- al Concessionario dichiarato decaduto non spetterà alcun rimborso sia per gli interventi/ opere eseguite, sia per le spese sostenute sia per il canone già pagato per l'anno di riferimento;

- fatte salve le eventuali sanzioni di cui all'art. 9 della L.R. 80/2015, il Concessionario decaduto è obbligato al rilascio dell'immobile e al rilascio delle aree ed al ripristino dei luoghi;

CESSAZIONE:

- alla cessazione della concessione, per decorrenza del termine di durata sopra indicato, revoca, rinuncia, decadenza, la concessione si risolve automaticamente col conseguente obbligo del Concessionario di ripristino dell'area e degli spazi occupati entro i termini assegnati;

- qualora il Concessionario non ottemperi a quanto sopra, si farà luogo all'esecuzione d'ufficio in danno del Concessionario, salvo che su istanza di questi l'Amministrazione concedente non ritenga di esonerarlo; nel qual caso il Concessionario non avrà diritto a compensi od indennizzi di sorta e fatta salva la facoltà della concedente di acquisire le opere al demanio, senza oneri per l'Amministrazione;

- il Concessionario è edotto che, in caso di accertata incompatibilità idraulica dei manufatti oggetto della presente concessione, ovvero dei manufatti ai quali risultano incorporati, ancorati o staffati, da parte dell'Autorità competente, gli stessi potranno essere oggetto di rimozione o adeguamento. In tal caso, il Concessionario si obbliga a rimuovere oppure adeguare i manufatti in concessione, a propria cura e spese, entro i termini stabiliti dall'Amministrazione concedente, con l'avvertenza che la mancata ottemperanza costituisce causa di decadenza della concessione;

SANZIONI:

- ai sensi dell'articolo 9, comma 1 della L.R. 80/2015, così come stata modificata da articolo 27 L.R. 70/2018, ove non diversamente sanzionate, le violazioni agli obblighi ed alle prescrizioni stabilite dal presente disciplinare di concessione comportano l'applicazione della sanzione amministrativa da euro 300,00 a euro 3.000,00;

- fermo restando quanto previsto dagli articoli 27 e 35 del decreto del Presidente della Repubblica 6 giugno 2001, n. 380 (Testo unico delle disposizioni legislative e regolamentari in materia edilizia), le violazioni che alterano lo stato dei luoghi con pregiudizio del regime idraulico, fatte salve le sanzioni penali, sono punite con sanzione pecuniaria da euro 2.000,00 a euro 20.000,00;

ULTERIORI OBBLIGHI DEL CONCESSIONARIO:

Il Concessionario inoltre:

- rimane il solo ed unico responsabile agli effetti del risarcimento di tutti i danni che fossero arrecati alla proprietà privata, a cose o persone per effetto di quanto autorizzato e comunque tenendo indenne la Regione Toscana da qualsiasi responsabilità, anche giudiziale, per eventuali danni, reclami o molestie che potessero derivare dai lavori in argomento;

- è obbligato, ai sensi dell'art. 2 del R.D. n.523/1904, ad eseguire a proprie spese e non appena ricevute intimazione, tutte quelle varianti e modifiche, compresa anche l'eventuale demolizione delle opere stesse e la messa in pristino dello stato dei luoghi, che a giudizio insindacabile dell'Autorità idraulica, si rendessero necessarie per garantire il buon regime idraulico o in seguito all'accertamento di effetti dannosi delle opere stesse o per le variate condizioni del corso d'acqua o per ogni altro pubblico interesse che potesse sopravvenire;

- dovrà provvedere a ripristinare tempestivamente qualsiasi danno o guasto causato alle opere idrauliche ed al corso d'acqua in generale per effetto della presente autorizzazione, in conformità alle prescrizioni che saranno impartite dalla competente Autorità idraulica;

- è tenuto all'osservanza delle disposizioni del R.D. 523/1904 sulle opere idrauliche nonché delle prescrizioni legislative e regolamentari vigenti, quali quelle concernenti la tutela delle acque pubbliche, dell'agricoltura, della fauna ittica, dell'industria, dell'igiene e della pubblica incolumità;

CANONE-CAUZIONE-IMPOSTA REGIONALE:

- ai sensi delle norme vigenti in materia di infrastrutture di comunicazione elettronica, ed in particolare del D.Lgs. 259/2003, come specificato nella sentenza della Corte di Cassazione 14788/2014, la società richiedente è esente dal pagamento del canone annuo, dalla costituzione della cauzione e dalla corresponsione dell'imposta regionale;

- per quanto non espressamente previsto dal presente decreto di concessione si applicano le vigenti disposizioni, di legge e di regolamento, statali e regionali, ed in particolare il Codice Civile, la normativa concernente il buon regime delle acque, nonché l'igiene e la sicurezza pubblica, l'edilizia e l'urbanistica vigenti nel territorio dove i beni sono ubicati;

RILEVATO che l'inosservanza delle condizioni e prescrizioni cui è vincolato il presente provvedimento, al pari dell'inosservanza delle norme contenute nel Capo VII del R.D. 523/1904, comporterà denuncia all'Autorità Giudiziaria ai sensi dell'art. 374 della L. 2248/1865 allegato F, oltre le sanzioni di cui all'art. 9 della L.R. 80/2015,

DECRETA

1. il rilascio a Open Fiber S.p.A., c.f. 09320630966, con sede legale in Via Luisa Battistotti Sassi, n. 11 nel Comune di Milano (MI), della concessione per lavori di realizzazione, posa in opera e manutenzione di cavi in fibra ottica in varie località nel Comune di Cascina (PI), come descritti negli elaborati depositati agli atti di questo Settore;

2. di autorizzare l'esecuzione delle opere previste ai soli fini idraulici ai sensi e per gli effetti dell'art.2, comma 1, lettera i) e lettera n) della L.R. 80/2015 e degli artt. 2 e 93 del R.D. 523/1904 così come sopra descritto e rappresentato negli elaborati depositati agli atti di questo Settore;
 3. che la realizzazione delle opere sia sottoposta alle prescrizioni tecniche e generali individuate in premessa;
 4. che gli obblighi derivanti dalla presente concessione sono regolati come stabilito nel presente decreto di concessione;
 5. che la presente concessione avrà la durata di anni 19 (diciannove) a decorrere dalla data del presente decreto;
 6. che la concessione di cui al presente atto è rilasciata ai soli fini di tutela delle opere idrauliche e del buon regime delle acque pubbliche, giusto l'art. 2 del R.D. 523/1904, e pertanto fa salvi e impregiudicati i diritti di terzi;
 7. di dare atto che, ai sensi dell'art. 93 del D.Lgs. 01/08/2003, n. 259 "Codice delle comunicazioni elettroniche", la concessione del demanio idrico necessario per i lavori di che trattasi è rilasciata a titolo gratuito;
 8. che il richiedente è a conoscenza che, ferme restando le vigenti disposizioni urbanistiche del Comune interessato, in assenza della presente concessione non possono iniziare i lavori.
- Avverso il presente provvedimento è ammesso ricorso nei confronti dell'Autorità Giudiziaria competente nei termini di legge.

IL DIRIGENTE



REGIONE TOSCANA

DIREZIONE DIFESA DEL SUOLO E PROTEZIONE CIVILE

SETTORE GENIO CIVILE VALDARNO SUPERIORE

Responsabile di settore Gennarino COSTABILE

Incarico: DECR. DIRIG. CENTRO DIREZIONALE n. 10159 del 14-05-2024

Decreto soggetto a verifica di cui all'art. 7 del disciplinare di controllo ai sensi della DGR n. 521/2024

Numero adozione: 17841 - Data adozione: 02/08/2024

Oggetto: RD nr. 523/1904 - LR nr. 80/2015. Concessione porzione di area demaniale del corso d'acqua denominato Torrente Fiumicello, in loc. Via Boccaccio del Comune di Sansepolcro per l'esecuzione di scarico acque meteoriche. Pratica SiDIT 10014/2023

Il presente atto è pubblicato sul BURT ai sensi degli articoli 4, 5 e 5 bis della l.r. 23/2007 e sulla banca dati degli atti amministrativi della Giunta regionale ai sensi dell'art.18 della l.r. 23/2007. E' escluso dalla pubblicazione l'allegato A nel rispetto dei limiti alla trasparenza posti dalla normativa statale.

Data certificazione e pubblicazione in banca dati ai sensi L.R. 23/2007 e ss.mm.: 02/08/2024

Documento informatico firmato digitalmente ai sensi del testo unico D.P.R. 28 dicembre 2000,n. 445, del D.Lgs. 7 marzo 2005, n. 82 e norme collegate, il quale sostituisce il testo cartaceo e la firma autografa.

Numero interno di proposta: 2024AD019878

IL DIRIGENTE

VISTO l'art. 93 del R.D. 523/1904 "Testo unico delle disposizioni di legge intorno alle opere idrauliche delle diverse categorie" e s.m.i.;

VISTA la L. 37/94 "Norme per la tutela ambientale delle aree demaniali dei fiumi, torrenti, laghi e altre acque pubbliche";

VISTA la L.R. 79/2012 "Nuova disciplina in materia di consorzi di bonifica. Modifiche alla l.r. 69/2008 e alla l.r.91/1998. Abrogazione della l.r. 34/1994";

VISTA la D.C.R.T. n. 25 del 23/04/2024: "Modifiche al reticolo idrografico e di gestione di cui alla legge regionale 27 dicembre 2012, n.79 approvato con deliberazione del Consiglio regionale 11 luglio 2023, n.55";

VISTA la L.R. 80/2015 "Norme in materia di difesa del suolo, tutela delle risorse idriche e tutela della costa e degli abitati costieri", ed in particolare l'art. 2 lett. i);

VISTA la L.R. 41/2018 "Disposizioni in materia di rischio di alluvioni e di tutela dei corsi d'acqua in attuazione del decreto legislativo 23 febbraio 2010, n. 49 (Attuazione della direttiva 2007/60/CE relativa alla valutazione e alla gestione dei rischi di alluvioni). Modifiche alla l.r. 80/2015 e alla l.r. 65/2014";

RICHIAMATO il DPGR 60/R del 12/08/2016 "Regolamento in attuazione dell'articolo 5 della legge regionale 28 dicembre 2015 n. 80 "Norme in materia di difesa del suolo, tutela delle risorse idrica e tutela della costa e degli abitati costieri" recante disciplina del rilascio delle concessioni per l'utilizzo del demanio idrico e criteri per la determinazione dei canoni, come modificato dal DPGR 45/R dell'8/8/2017;

VISTA la Delibera della Giunta Regionale n. 1555 del 27/12/2022 "Aggiornamento dei canoni per l'uso del demanio idrico ai sensi della l.r. n. 80/2015 e del d.p.g.r. n. 60/R/2016";

RICHIAMATO il D.P.G.R. 42/R del 25/07/2018 "Regolamento per lo svolgimento delle attività di polizia idraulica, polizia delle acque, e servizio di piena, in attuazione dell'articolo 5 della legge regionale 28 dicembre 2015, n. 80 (Norme in materia di difesa del suolo, tutela delle risorse idrica e tutela della costa e degli abitati costieri)."

VISTA l'istanza di concessione del demanio idrico di cui alla pratica SiDIT n. 10014/2023, presentata dal richiedente, i cui dati anagrafici sono riportati nell'Allegato A parte integrale e sostanziale del presente atto, acquisita agli atti di questo Settore con prot. n. 0347109 del 19-06-2024, con la quale si trasmette in allegato la documentazione progettuale costituita dai seguenti elaborati in formato digitale:

- Calcolo idraulico acque meteoriche
- Tavola B9d acque meteoriche
- Estratto mappa luogo intervento
- Carta tecnica luogo intervento

PRESO ATTO che il progetto prevede:

- lavori nelle pertinenze del corso d'acqua denominato Torrente Fiumicello, loc. Via Boccaccio in Comune di Sansepolcro, presso la particella 18, 19, 20, 21, 1224, 1226 del Foglio 57 per l'esecuzione di scarico acque meteoriche, così come descritto e rappresentato negli elaborati di progetto;

DATO ATTO che il Responsabile del procedimento è l'incaricato di elevata qualificazione delle procedure tecnico autorizzative per la difesa del suolo nominato con Ordine di Servizio n. 19 del 14/11/2022;

CONSIDERATO che le opere e attività sopra descritte comportano l'utilizzo di porzione di area del demanio idrico del suddetto corso d'acqua;

DATO ATTO che le suddette opere rientrano in una delle fattispecie di cui all'art. 13 comma 1 del Regolamento 60/R/2016 e s.m.i e pertanto si può procedere ad assegnazione diretta dell'area demaniale senza procedura in concorrenza;

RICORDATO che ai sensi dell'art. 24 comma 6 del Regolamento 60/R, la concessione può essere rilasciata senza il disciplinare;

DATO ATTO che il presente decreto contiene gli elementi essenziali e le clausole che regolano il rapporto giuridico tra questa Amministrazione e il concessionario;

DATO ATTO che la documentazione progettuale che descrive l'esecuzione dei lavori e le caratteristiche più significative delle opere con evidenziate le aree demaniali impegnate e la finalità dell'occupazione, è quella agli atti del procedimento n. 4500/2024;

ACCERTATO che:

- il progetto presenta i requisiti per essere autorizzato con le prescrizioni di seguito riportate in quanto:
 - non altera il buon regime delle acque;
 - non interferisce con esigenze di regimazione idraulica, accessibilità e manutenzione del corso d'acqua ed è compatibile con la presenza di opere idrauliche;
 - non interferisce con la stabilità del fondo e delle sponde del corso d'acqua;
 - non vi è aggravio del rischio in altre aree derivante dalla realizzazione dell'intervento;
 - non vi è aggravio del rischio per le persone;
- la realizzazione dei lavori non è in contrasto con la disciplina dal Capo VII del R.D 523/1904 e con la normativa regionale di riferimento;

DATO ATTO che, nella realizzazione e gestione delle opere dovranno essere osservate le prescrizioni tecniche e generali, che vengono di seguito specificate:

PRESCRIZIONI TECNICHE

- durante l'esecuzione dei lavori non dovrà essere mai impedito o ostacolato il regolare deflusso delle acque né essere mai ridotta l'efficienza idraulica del corso d'acqua interessato dai lavori;
- durante l'esecuzione dei lavori dovranno essere messi in atto tutti gli accorgimenti e le precauzioni necessarie affinché l'interferenza con la dinamica fluviale non determini aggravio di rischio idraulico ed in generale pericolo per l'incolumità delle persone e danni ai beni pubblici e privati;
- tutte le opere provvisorie occorrenti per l'esecuzione dei lavori dovranno ingombrare il meno possibile l'alveo del corso d'acqua e dovranno essere comunque rimosse prima del sopraggiungere delle piene;
- tutti i lavori dovranno essere eseguiti a perfetta regola d'arte secondo le normative, le specifiche e le linee guida esistenti per i materiali da costruzione e le modalità realizzative.
- le opere finite dovranno risultare conformi ai disegni esaminati da questo Ufficio;
- al termine dei lavori eventuali materiali di risulta dovranno essere allontanati dal cantiere e ripristinato lo stato dei luoghi;
- dovrà essere sempre garantito l'accesso all'alveo al personale di questo Ufficio e del Consorzio di Bonifica o altri da tali Enti individuati, addetto alla vigilanza e alla manutenzione del corso d'acqua;
- i lavori che in qualsiasi modo interesseranno l'alveo del corso d'acqua dovranno essere eseguiti in condizioni meteorologiche favorevoli;
- i lavori dovranno essere svolti in conformità alle disposizioni per la salvaguardia dell'ittiofauna e dovranno essere adottati tutti gli accorgimenti necessari al fine di evitare intorbidamenti che possano arrecare danno alla fauna ittica;
- al termine dei lavori dovrà essere ripristinato lo stato dei luoghi interessato dal cantiere e da occupazioni temporanee, comprensivo di tutte quelle aree interessate dal passaggio dei mezzi sia lungo le rive degli alvei che sulle viabilità di accesso;
- non è consentito il transito dei mezzi pesanti su argini imbibiti;

PRESCRIZIONI GENERALI:

- l'autorizzazione di cui al presente atto riguarda esclusivamente l'esecuzione delle opere indicate in premessa, per cui ogni variazione od ogni ulteriore opera o attività non indicata negli elaborati progettuali inoltrati, od altro comunque non previsto, dovrà essere sottoposto ad ulteriore esame di questo Settore per la nuova eventuale autorizzazione prima della loro esecuzione
- i lavori dovranno iniziare entro dodici mesi dalla data di rilascio del presente atto pena la perdita di validità dello stesso. Nel caso in cui le opere non fossero ancora iniziate entro tale scadenza, l'autorizzazione deve essere considerata automaticamente decaduta senza ulteriore comunicazione da parte dello scrivente ufficio;
- l'autorizzazione di cui al presente atto ha validità di anni tre dalla data del presente atto a pena di decadenza senza ulteriori comunicazioni da parte dello scrivente Ufficio, salvo richiesta di rinnovo da presentarsi almeno 30 giorni prima della scadenza;
- le opere saranno eseguite a totale cura e spese del richiedente;
- il richiedente dovrà comunicare allo scrivente Settore la data di inizio e fine lavori con un anticipo di almeno 5 giorni ciò al fine di consentire eventuali accertamenti tesi a verificare la rispondenza tra quanto previsto e quanto realizzato e trasmettere, entro sessanta giorni dal termine dei lavori, copia della dichiarazione di

rispondenza delle opere stesse a quanto oggetto di autorizzazione e dell'avvenuto recepimento delle prescrizioni contenute nel presente atto;

- il Richiedente ai fini dell'esecuzione delle opere, è tenuto a munirsi di tutti i titoli abilitativi, autorizzativi e degli atti di assenso, comunque denominati, previsti dalle leggi vigenti;
- con il presente Decreto s'intendono autorizzati, per tutta la durata della concessione, tutti gli interventi manutentivi ordinari che si rendessero necessari al corretto esercizio del bene concesso, nel rispetto comunque delle normative vigenti al momento;
- il concessionario dovrà comunicare preventivamente a questa Amministrazione la data d'inizio dei predetti lavori manutentivi e dovrà altresì presentare, a corredo di tale comunicazione, documentazione tecnica esplicativa;

STABILITO che ai sensi dell'art. 22 del DPGR 60/R del 12/08/2016, il Concessionario si obbliga:

- ad assumere la custodia dell'area demaniale in concessione, oltreché delle opere realizzate, mantenendole in buono stato, preservandole dal pericolo di distruzione o danneggiamento, salvaguardandole da intrusioni e manomissioni da parte di soggetti non autorizzati;
- a porre in essere tutte le misure necessarie a garantire la stabilità nel tempo dei manufatti, anche in dipendenza del mutevole regime del corso d'acqua, previo ottenimento dell'autorizzazione dell'Amministrazione Concedente, dichiarando fin d'ora di non aver nulla a pretendere per qualsiasi danno eventualmente occorso alle opere oggetto di concessione ed agli utilizzatori, per effetto delle piene e dei fenomeni di dinamica fluviale;
- a consentire l'accesso al personale di vigilanza incaricato dalla Concedente, che potrà in ogni momento effettuare verifiche per accertare lo stato di manutenzione dell'area e impartire l'ordine di effettuare gli interventi eventualmente necessari, ad insindacabile giudizio della Concedente, per garantire il buon regime delle acque;
- a sollevare fin d'ora la Concedente da ogni onere e responsabilità per qualsiasi danno derivante alle persone ed alla proprietà pubblica e privata a seguito di inadeguata manutenzione o di inadeguata custodia del bene demaniale in concessione, assumendosi gli oneri del risarcimento
- a rispettare le leggi ed i regolamenti ed ordinamenti di polizia urbana e di pubblica sicurezza, nonché la normativa in materia di polizia delle acque contenuta nel R.D. 523/1904 e nel R.D. 1775/1933, tenendo fin d'ora indenne la Concedente da ogni conseguenza determinata dalla inosservanza di essi;
- a non mutare la destinazione del bene in concessione, né apportarvi aggiunte, innovazioni o altro senza la preventiva autorizzazione della Concedente, prendendo atto che tutte le opere aggiuntive e di miglioria autorizzate resteranno acquisite al demanio senza che il Concessionario possa avere diritto a rimborsi o indennizzi e che qualora il Concessionario esegua le predette opere senza autorizzazione sarà tenuto alla rimessa in pristino, a propria cura e spese, salvo che la Concedente non ritenga di mantenerle senza alcun onere a proprio carico; sarà tenuto inoltre al risarcimento degli eventuali danni;
- a non cedere né sub concedere, anche parzialmente, il bene oggetto di concessione;
- a tenere indenne la Concedente dalle spese necessarie per le opere di sistemazione delle aree pubbliche specificamente coinvolte dagli interventi di installazione e manutenzione e di ripristinare a regola d'arte le aree medesime nei tempi stabiliti;
- a consentire, in ogni momento l'accesso e/o il transito, per le opportune operazioni di vigilanza, al personale del Genio Civile ed ai mezzi addetti al servizio di piena e di polizia idraulica;
- a ripristinare, a proprie spese i luoghi alla scadenza della concessione per decorrenza del termine di durata sotto indicato e in caso di revoca o rinuncia, fatta salva la facoltà della Concedente di acquisire le opere al demanio, senza oneri per l'Amministrazione;

Il Concessionario inoltre:

- rimane il solo ed unico responsabile agli effetti del risarcimento di tutti i danni che fossero arrecati alla proprietà privata, a cose o persone per effetto di quanto autorizzato e comunque tenendo indenne la Regione Toscana da qualsiasi responsabilità, anche giudiziale, per eventuali danni, reclami o molestie che potessero derivare dai lavori in oggetto;
- è obbligato, ai sensi dell'art. 2 del R.D. n.523/1904 ad eseguire a proprie spese e non appena ricevute intimazioni, tutte quelle varianti e modifiche, compresa anche l'eventuale demolizione delle opere stesse e la messa in pristino dello stato dei luoghi, che, a giudizio insindacabile dell'Autorità idraulica, si rendessero necessarie per garantire il buon regime idraulico o in seguito all'accertamento di effetti dannosi delle opere stesse o per le variate condizioni del corso d'acqua o per ogni altro pubblico interesse che potesse sopravvenire
- dovrà provvedere inoltre a ripristinare tempestivamente qualsiasi danno o guasto causato alle opere idrauliche ed

al corso d'acqua in generale per effetto della presente autorizzazione, in conformità alle prescrizioni che saranno impartite dalla competente autorità idraulica;

- è tenuto alla osservanza delle disposizioni del R.D. 25/07/1904 n. 523 sulle opere idrauliche, nonché delle prescrizioni legislative e regolamentari vigenti, quali quelle concernenti la tutela delle acque pubbliche, dell'agricoltura, della fauna ittica, dell'industria, dell'igiene e della pubblica incolumità;

DATO ATTO che l'inadempimento da parte del Concessionario degli obblighi previsti dal presente Decreto di concessione, costituisce causa di decadenza, che si verifica anche nei casi di.

- a) violazione delle disposizioni e prescrizioni contenute in disposizioni legislative, regolamentari;
- b) violazione del divieto di cessione della concessione e di sub-concessione anche parziale dell'immobile;
- c) esecuzione dei lavori in difformità del progetto autorizzato. Prima di dichiarare la decadenza con apposito decreto, la Concedente comunicherà un termine non inferiore a 30 giorni entro il quale il Concessionario potrà presentare le proprie deduzioni;

RICORDATO che:

- al Concessionario dichiarato decaduto non spetterà alcun rimborso per le opere realizzate e per le spese sostenute;
- fatte salve le eventuali sanzioni di cui all'art. 9 della L.R. 80/2015, il Concessionario decaduto è soggetto all'obbligo di rilascio dell'immobile e al ripristino dei luoghi;
- nel caso di mancato rilascio è eseguito lo sfratto in via amministrativa;
- per quanto non espressamente previsto dal presente Decreto di Concessione si applicano le vigenti disposizioni, di legge e di regolamento, statali e regionali, ed in particolare il codice civile, la normativa concernente il buon regime delle acque, nonché l'igiene e la sicurezza pubblica, l'edilizia e l'urbanistica vigenti nel territorio dove i beni sono ubicati;

DATO ATTO che il Concedente potrà disporre, mediante atto amministrativo, la revoca della presente concessione in qualunque momento, con effetto immediato, qualora intervengano ragioni di regimazione idraulica del corso d'acqua interessato o che l'opera stessa sia in seguito giudicata incompatibile per il buon regime idraulico del corso d'acqua interessato o ragioni di pubblica utilità o per qualsiasi ragione di pubblico interesse;

RICORDATO che l'inosservanza delle condizioni e prescrizioni cui è vincolato il presente provvedimento, fatte salve le sanzioni penali per l'inosservanza delle norme contenute nel Capo VII del R.D. 523/1904, comporta il pagamento di una sanzione, nel rispetto dei limiti minimo e massimo previsto dall'articolo 9 della l.r.80/2015;

RITENUTO, sulla base dell'esperita istruttoria, di stabilire in anni 9 la durata della concessione e potrà essere rinnovata nei soli casi previsti dal Regolamento e con le modalità nel medesimo stabilite, esclusivamente a seguito di istanza da presentare almeno 30 giorni prima della scadenza del termine della concessione;

DATO ATTO che nel periodo di validità della concessione, il canone dovrà essere corrisposto anche se il Concessionario non possa o non voglia fare uso in tutto o in parte della concessione e che, in caso di rinuncia, il pagamento del canone è dovuto fino alla data di presentazione della relativa richiesta;

RICHIAMATO l'articolo 1 della L.R. 30/12/1971 n. 2, così come modificato dall'art.1 della L.R. 74/2018, che istituisce l'imposta regionale sulle concessioni statali per l'occupazione e l'uso dei beni del demanio e del patrimonio indisponibile dello Stato, situati nell'ambito territoriale della Regione commisurandola al 50% del canone di concessione;

DATO ATTO che ai sensi dell'art. 28 comma 6 del Regolamento regionale 12 agosto 2016, n. 60/R per le concessioni di durata superiore ad un anno il canone sarà aggiornato annualmente sulla base del tasso di inflazione programmato;

RITENUTO di commisurare a una annualità del canone il deposito cauzionale di cui all'art. 31 del Regolamento, versato dal concessionario a garanzia del regolare pagamento del canone e/o a titolo di rimborso delle spese eventualmente sostenute da questa Amministrazione e da reintegrare fino alla suddetta misura nel caso di prelievi parziali di somme, nel corso della concessione;

DATO ATTO che il presente decreto è sostanzialmente conforme allo schema approvato con Decreto del Direttore n. 463 del 12/02/2016;

DATO ATTO che l'imposta di bollo virtuale sul presente atto, che sarà assolta a cura dell'Amm.ne Regionale, è stata anticipata dal richiedente a mezzo pagoPa in data 16/07/2024.

DATO ATTO infine che il richiedente ha provveduto al versamento a favore della Regione Toscana dei seguenti importi:

- € 112,00 a titolo di deposito cauzionale definitivo infruttifero mediante versamento sul conto corrente postale,

codice IBAN IT41 X076 0102 8000 0103 1581 018;

- € 37,33 a titolo di primo canone concessorio, corrispondente a 4 dodicesimi del canone annuale di € 112,00 riferito al 2024 mediante versamento sul conto Banco Posta, codice IBAN IT41 X076 0102 8000 0103 1581 018;
- € 56,00 a titolo di imposta regionale sul canone di concessione sul conto Banco Posta codice IBAN IT70 J 0760102800 000011899580.

Tutto ciò premesso e considerato,

DECRETA

1. di autorizzare l'esecuzione delle opere ai sensi e per gli effetti dell'art. 2, comma 1, lettera i) e lettera n) della L.R. 80/2015 e dell' art. 93 del R.D. 523/1904 così come sopra descritto e rappresentato negli elaborati sopra elencati depositati agli atti dell'Ufficio;
2. di stabilire che l'autorizzazione all'esecuzione dei lavori ha validità di anni tre dalla data del presente atto, fatta salva la possibilità di motivata richiesta di rinnovo da parte del richiedente;
3. di accordare, al richiedente i cui dati anagrafici sono riportati nell'allegato A parte integrante e sostanziale del presente atto, la concessione per l'occupazione di:
 - porzione di area demaniale del corso d'acqua denominato Torrente Fiumicello, loc. Via Boccaccio in Comune di Sansepolcro, presso la particella 18, 19, 20, 21, 1224, 1226 del Foglio 57 con l'opera di scarico acque meteoriche;
4. di stabilire che la concessione ha durata di anni 9 dalla data del presente atto e che il canone di concessione è pari a € 112,00 , secondo quanto riportato al p.to 6.1 dell'Allegato A della D.G.R. 1555/2022, soggetto ad aggiornamento e modifica in ragione delle disposizioni emanate dalla Regione Toscana, da pagarsi entro il 31 Dicembre dell'anno di riferimento, sino alla scadenza della presente concessione anche se il concessionario non voglia o non possa fare uso in tutto o in parte della concessione;
5. di disporre che la realizzazione delle opere e la gestione dell'area demaniale siano sottoposte alle prescrizioni tecniche e generali individuate in premessa e nessuna variazione potrà essere introdotta senza la preventiva autorizzazione da parte di questo Settore;
6. di non procedere alla registrazione fiscale del presente provvedimento, considerato che l'ammontare dell'imposta proporzionale dovuta per l'intera durata della concessione risulta inferiore alla misura di Euro 200,00, ai sensi dell'art. 2, parte II della Tariffa del D.P.R. 131/1986. Resta ferma comunque la possibilità da parte del concessionario, in caso d'uso, ai sensi del suddetto articolo, provvedere alla sua registrazione;
7. di dare atto che:
 - il presente provvedimento è rilasciato ai soli fini di tutela delle opere idrauliche e del buon regime delle acque pubbliche, giusto l'art. 2 del R.D. 523/1904, e pertanto fa salvi e impregiudicati i diritti di terzi. Il destinatario è tenuto a munirsi di tutti gli ulteriori titoli abilitativi e atti di assenso previsti dalle leggi vigenti.
 - il Concessionario è a conoscenza che, ferme restando le vigenti disposizioni urbanistiche del Comune interessato, in assenza della presente autorizzazione non possono iniziare i lavori.
8. di trasmettere il presente provvedimento all'indirizzo pec del tecnico incaricato.

Avverso il presente provvedimento è ammesso ricorso davanti all'autorità giudiziaria competente nei termini di legge.

IL DIRIGENTE

Allegati n. 1

A

Anagrafica richiedente

9f8a930429c3d84f11fb62f4902a299ee0b57eba3bf71c892f2a2986e783b028



REGIONE TOSCANA

DIREZIONE DIFESA DEL SUOLO E PROTEZIONE CIVILE

SETTORE GENIO CIVILE VALDARNO INFERIORE

Responsabile di settore Francesco PISTONE

Incarico: DECR. DIRIG. CENTRO DIREZIONALE n. 10159 del 14-05-2024

Decreto soggetto a verifica di cui all'art. 7 del disciplinare di controllo ai sensi della DGR n. 521/2024

Numero adozione: 17850 - Data adozione: 02/08/2024

Oggetto: L.R. 80/2015 - R.D. 523/1904. SIDIT 9803/2023 - Concessione e contestuale autorizzazione idraulica per lavori di posa di condotta idrica in attraversamento aereo del Fosso di Galileo e nella fascia di rispetto del medesimo corso d'acqua nel Comune di Monterotondo Marittimo (GR).
Richiedente: Enel Green Power Italia S.r.l..

Il presente atto è pubblicato sul BURT ai sensi degli articoli 4, 5 e 5 bis della l.r. 23/2007 e sulla banca dati degli atti amministrativi della Giunta regionale ai sensi dell'art.18 della l.r. 23/2007.

Data certificazione e pubblicazione in banca dati ai sensi L.R. 23/2007 e ss.mm.: 02/08/2024

Documento informatico firmato digitalmente ai sensi del testo unico D.P.R. 28 dicembre 2000,n. 445, del D.Lgs. 7 marzo 2005, n. 82 e norme collegate, il quale sostituisce il testo cartaceo e la firma autografa.

Numero interno di proposta: 2024AD019831

IL DIRIGENTE

VISTI gli artt. 2, 93, 95, 96, 97 e 98 del R.D. 523/1904 “Testo unico delle disposizioni di legge intorno alle opere idrauliche delle diverse categorie” e s.m.i.;

VISTA la L. 37/94 “Norme per la tutela ambientale delle aree demaniali dei fiumi, torrenti, laghi e altre acque pubbliche”;

VISTO il D.Lgs n. 112 del 31/03/1998 “Conferimento di funzioni e compiti amministrativi dello Stato alle regioni ed agli enti locali”, in attuazione del capo I della legge 15 marzo 1997, n. 59;

VISTA la L.R. 56/2000 “Norme per la conservazione e la tutela degli habitat naturali e seminaturali della flora e della fauna selvatiche - Modifiche alla L.R. 23 gennaio 1998 n.7 - Modifiche alla L.R. 11 aprile 1995, n.49”;

VISTA la L.R. 22/2015 “Riordino delle funzioni provinciali e attuazione della legge 7 aprile 2014 n.56” che dispone in ordine al trasferimento alla Regione Toscana della gestione del demanio idrico e dell’introito dei relativi proventi;

VISTO l’art.3 della L.R. 41/2018 “Disposizioni in materia di rischio di alluvioni e di tutela dei corsi d’acqua in attuazione del decreto legislativo 23 febbraio 2010, n. 49 (attuazione della direttiva 2007/60/CE relativa alla valutazione e alla gestione dei rischi di alluvioni) Modifiche alla L.R. 80/2015 e alla L.R. 65/2014, nel suo testo vigente;

VISTA la L.R. 80/2015 “Norme in materia di difesa del suolo, tutela delle risorse idriche e tutela della costa e degli abitati costieri”, ed in particolare l’art. 2 lett. i);

VISTA la L.R. 79/2012 “Nuova disciplina in materia di consorzi di bonifica. Modifiche alla L.R. 69/2008 e alla L.R.91/1998. Abrogazione della L.R. 34/1994”;

VISTI il reticolo idrografico e il reticolo di gestione di cui alla L.R. 79/2012, nel loro ultimo aggiornamento vigente;

VISTO il D.P.G.R. n. 42/R del 25/07/2018 “Regolamento per lo svolgimento delle attività di polizia idraulica, polizia delle acque e servizio di piena”, in attuazione dell’articolo 5 della legge regionale 28 dicembre 2015, n.80” (Norma in materia di difesa del suolo, tutela della risorsa idrica e tutela della costa e degli abitanti costieri);

VISTA la D.G.R.T. n.1315 del 28/10/2019 “Direttive regionali per la manutenzione dei corsi d’acqua e per la protezione e conservazione dell’ecosistema toscano - art. 24 bis L.R. 80/2015 - art.22, comma 2, lettera b) L.R. 79/2012. Sostituzione della D.G.R. 293/2015”;

VISTO il D.P.G.R. n. 60/R del 12/08/2016 nel suo testo vigente avente ad oggetto “Regolamento in attuazione dell’articolo 5 della legge regionale 28 dicembre 2015 n. 80 (Norme in materia di difesa del suolo, tutela delle risorse idrica e tutela della costa e degli abitati costieri) recante disciplina del rilascio delle concessioni per l’utilizzo del demanio idrico e criteri per la determinazione dei canoni”, d’ora in poi denominato “Regolamento”;

VISTA la D.G.R.T. n. 888 del 07/08/2017 avente ad oggetto “Determinazione dei canoni per l’uso del Demanio Idrico – revoca della D.G.R.T. n.1138 del 15/11/2016”con cui sono stati rideterminati sia i canoni da applicare alla varie tipologie di concessioni per l’utilizzo delle aree demaniali, sia i nuovi importi per quanto concerne gli oneri istruttori oltre alle modalità di pagamento e riscossione;

VISTA la D.G.R.T. n. 1414 del 17/12/2018 con la quale, fatte salve le diverse disposizioni richiamate, sono stati confermati i canoni determinati con la D.G.R.T. n. 888 del 07/08/2017;

VISTA la D.G.R.T. n. 1219 del 2 novembre 2022 “Aggiornamento dei canoni e degli indennizzi del demanio idrico al tasso di inflazione programmata per l’annualità 2022, ai sensi dell’articolo 6, comma 2 della L.R. 28 dicembre 2015, n. 80”;

VISTA la D.G.R.T. n. 1555 del 27/12/2022 “Aggiornamento dei canoni per l’uso del demanio idrico ai sensi della L.R. n. 80/2015 e del D.P.G.R. n. 60/R/2016” ed il relativo allegato A che stabilisce i canoni di concessione da applicare alle aree del demanio idrico a partire dall’annualità 2023, in sostituzione dell’allegato A della D.G.R.T. n. 888/2017, confermando per quanto non diversamente disposto il contenuto delle Delibere n.1414 del 17/12/2018 e n. 229 del 24 febbraio 2020;

VISTA la D.G.R.T. n. 4 del 07 gennaio 2020 nella quale è stabilito che il pagamento dell’imposta regionale sulle concessioni per l’occupazione e l’uso dei beni del demanio sia richiesto entro il 31 dicembre dell’anno in cui deve essere versato il canone di concessione, anziché unitamente al canone di concessione;

VISTA la Legge regionale 27 novembre 2020, n. 93 “Interventi normativi collegati alla terza variazione al bilancio di previsione finanziario 2020-2022. Modifiche alla l.r. 73/2005 e alla l.r. 19/2019”;

CONSIDERATO che, ai sensi dell’articolo 1 della suddetta della suddetta legge regionale 27 novembre 2020, n. 93, è previsto che, a decorrere dal 2021, all’imposta sulle concessioni statali per l’occupazione e l’uso dei beni del demanio e del patrimonio indisponibile dello Stato si applica l’aliquota di cui all’articolo 1, comma 2, lettera a), della L.R. 2/1971;

VISTA la Legge 241/1990 e ss.mm.ii. “Nuove norme in materia di procedimento amministrativo e di diritto di accesso ai documenti amministrativi”;

VISTO il Decreto dirigenziale n. 463 del 12/02/2016 con il quale sono stati approvati gli schemi di decreto per l’esercizio delle funzioni in materia di difesa del suolo e della tutela della costa;

VISTA l’istanza di concessione di Enel Green Power Italia S.r.l., C.F. 15416251005, con sede legale nel comune di Roma (RM), Viale Regina Margherita, n.125, inserita sul portale SIDIT front-end con Prot. 480502 del 20/10/2023, (numero pratica SIDIT n. 9803/2023);

RILEVATO che gli elaborati, che descrivono l’esecuzione dei lavori in argomento ed ai quali si riferisce il seguente atto, sono i seguenti, così come integrati con Prot. n.0312161 del 04/06/2024:

- GRE.EEC.R.28.IT.G.12000.00.090.00 Relazione tecnica;
- GRE.EEC.R.28.IT.G.12305.26.001.00. Relazione integrativa;
- Tav. 1 – inquadramento territoriale;
- Tav. 3 - inquadramento catastale;
- Tav. 4 - sezioni su ortofoto;
- Tav. 5 - 10 sezioni stato attuale e di progetto;
- Tav. 11 profili longitudinali;

CONSIDERATO che il progetto prevede la posa in opera di una tubazione di trasporto di acque, in uscita dalla centrale Nuova San Martino, che sono destinate alla reiniezione nel sottosuolo presso la postazione denominata “Capannini 3”. La tubazione DN200, in ghisa sferoidale con rivestimento esterno, verrà supportata da tralicci in acciaio posizionati a distanza superiore a 4 m. dal ciglio di sponda, in attraversamento superiore del Fosso di Galileo, nel comune di Monterotondo Marittimo (GR), (Foglio 22 particella n.68);

CONSIDERATO che il progetto prevede altresì la posa in opera della tubazione, posata a terra, per alcuni tratti nella fascia di rispetto del medesimo corso d’acqua (fra 4 m e 10 m);

DATO ATTO che il Responsabile del Procedimento è il titolare di incarico di elevata qualificazione

“ Gestione attività e procedure tecnico autorizzative per la difesa del suolo Valdarno Inferiore”;

DATO ATTO che è abilitato ad emanare il provvedimento finale il Dirigente del Genio Civile Valdarno Inferiore competente per territorio;

PRESO ATTO che l’autorizzazione richiesta comporta occupazione di aree del Demanio idrico dello Stato per le quali è necessaria, così come previsto dall’articolo 6 del Regolamento sulle Concessioni Demaniali n.60/R/2016, il rilascio di un unico decreto di concessione;

DATO ATTO che per la concessione dell’area si può procedere ad assegnazione diretta in quanto le opere sopra descritte rientrano in una delle fattispecie di cui all’art. 13 del Regolamento approvato con D.P.G.R. 60/R/2016 e ss.mm.ii.;

CONSIDERATO che, in virtù di quanto previsto dall’articolo 24 comma 6 del Regolamento sulle concessioni demaniali n. 60/R e ss.mm.ii, la concessione è rilasciata senza il corredo di un disciplinare di concessione, dando atto che il presente decreto contiene gli elementi essenziali e le clausole che regolano il rapporto giuridico tra Regione Toscana, in qualità di Amministrazione concedente (di seguito denominata “Concedente”) ed il Concessionario;

RILEVATO che gli elaborati progettuali, nella loro stesura finale, che descrivono l’esecuzione dei lavori ed ai quali si riferisce il seguente atto, sono quelli sopra ricordati;

CONSIDERATO che:

- il progetto delle opere in argomento, verificata la compatibilità idraulica di cui all’art. 3 della L.R. 41/2018, presenta i requisiti per essere autorizzato con prescrizioni;
- la realizzazione dei lavori è disciplinata dal Capo VII del R.D. 523/1904 e dalla normativa regionale di riferimento;

DATO ATTO che, nell’installazione delle opere dovranno essere osservate le prescrizioni tecniche e generali, che vengono di seguito specificate;

PRESCRIZIONI TECNICHE:

- eventuali pozzetti o altro non indicato negli elaborati potranno essere posizionati a non meno di 4 metri dal ciglio di sponda;
- l’allestimento del cantiere e lo stoccaggio dei materiali dovranno essere predisposti mantenendo libera la fascia di rispetto di 4 m dal ciglio di sponda del corso d’acqua;
- i manufatti in progetto dovranno essere adeguatamente segnalati sul terreno;
- durante l’esecuzione dei lavori dovranno essere messi in atto tutti gli accorgimenti e le precauzioni necessarie affinché l’interferenza con la dinamica fluviale non determini aggravio di rischio idraulico ed in generale pericolo per l’incolumità delle persone e danni ai beni pubblici e privati;
- i lavori che interesseranno l’alveo dovranno essere eseguiti in condizioni meteorologiche favorevoli mentre in condizioni di meteo avverse che interessano l’area oggetto di intervento (in particolare con codice allerta arancione o rosso del Centro Funzionale Regionale) dovranno essere interrotti per tutta la durata dell’avviso;
- indipendentemente dalle previsioni meteo e dagli avvisi di criticità, i lavori dovranno essere sempre sospesi qualora si verificano condizioni meteo sfavorevoli e/o incremento del livello idrico nel corso d’acqua;
- dovrà essere garantito che qualsiasi materiale di risulta da taglio della vegetazione, recupero di eventuali materiali od altro, non cada in acqua. Qualora ciò avvenisse deve essere prontamente rimosso ed allontanato dalla pertinenze del corso d’acqua e smaltito a cura e spese del richiedente;
- al termine di ogni giornata lavorativa eventuali materiali di risulta, detriti ed opere provvisori, dovranno essere allontanati dal cantiere che interessa le pertinenze fluviali;

- tutte le opere provvisorie occorrenti per l'esecuzione dei lavori dovranno ingombrare il meno possibile l'alveo del corso d'acqua e dovranno essere comunque rimosse prima del sopraggiungere delle piene;
- durante l'esecuzione dei lavori non dovrà essere mai impedito o ostacolato il regolare deflusso delle acque, né essere mai ridotta l'efficienza idraulica dei tratti dei corsi d'acqua interessati dagli interventi;
- tutti i lavori dovranno essere eseguiti a perfetta regola d'arte secondo le normative, le specifiche e le linee guida esistenti per i materiali da costruzione e le modalità realizzative; le opere finite dovranno risultare conformi ai disegni esaminati da questo Settore;
- in fase di esecuzione dei lavori si dovrà fare la massima attenzione a tutti i manufatti già esistenti nell'area d'intervento. Il ripristino di eventuali danni sarà effettuato a completa cura e spesa del richiedente;
- dovrà essere sempre garantito l'accesso all'alveo al personale di questo Ufficio e del Consorzio di Bonifica o altri da tali Enti individuati, addetto alla vigilanza e alla manutenzione del corso d'acqua;
- i lavori dovranno essere svolti in conformità alle disposizioni per la salvaguardia dell'ittiofauna e dovranno essere adottati tutti gli accorgimenti necessari al fine di evitare intorbidamenti che possano arrecare danno alla fauna ittica;
- al termine dei lavori dovrà essere ripristinato lo stato dei luoghi interessato dal cantiere e da occupazioni temporanee, comprensivo di tutte quelle aree interessate dal passaggio dei mezzi sia lungo le rive degli alvei che sulle viabilità di accesso;
- al termine dei lavori eventuali materiali di risulta dovranno essere allontanati dal cantiere e ripristinato lo stato dei luoghi;
- in caso di danneggiamenti, dovuti ad eventi di piena, filtrazioni dall'alveo ovvero cedimenti delle opere idrauliche esistenti, oppure da interventi idraulici urgenti eseguiti dall'Ente competente, il richiedente non avrà niente a pretendere, restando a suo completo carico ogni lavoro di ripristino da eseguirsi;
- il Concessionario è tenuto ad intervenire anche successivamente al completamento delle opere qualora per effetto di assestamento, di dilavamento e/o erosione si manifestassero avvallamenti, cedimenti e fessurazioni nell'area interessata dall'intervento;
- qualora si renda necessario, da parte dei Soggetti competenti in materia di difesa del suolo, effettuare interventi di varia natura riguardanti il corpo idrico in argomento, che possano in qualunque modo interessare le opere eseguite oggetto della presente concessione, il richiedente apporrà, a propria cura e spese, tutte le modifiche ritenute necessarie dall'Autorità idraulica, incluso il ripristino dello stato dei luoghi;

PRESCRIZIONI GENERALI:

- la concessione e l'autorizzazione di cui al presente atto riguardano esclusivamente l'esecuzione delle opere indicate in premessa, per cui ogni variazione od ogni ulteriore opera o attività non indicata negli elaborati progettuali inoltrati, od altro comunque non previsto, dovrà essere sottoposto ad ulteriore esame di questo Settore per la nuova eventuale autorizzazione prima della loro esecuzione;
- la presente autorizzazione ha validità di tre anni dalla data del rilascio, pena di decadenza del presente atto senza ulteriori comunicazioni da parte dello scrivente ufficio; la stessa può essere rinnovata una sola volta per un periodo massimo di tre anni su richiesta dell'interessato almeno 30 giorni prima della scadenza;
- il richiedente dovrà comunicare a questo Settore la data di inizio lavori con un anticipo di almeno 15 (quindici) giorni, e quella di fine lavori entro 60 (sessanta) giorni dal termine delle attività, attestando che le opere e gli interventi sono stati realizzati ed ultimati in conformità al proget-

to e nel rispetto delle condizioni espresse nel provvedimento autorizzativo, con riferimento anche ad eventuali varianti autorizzate e relativi atti;

- il Concessionario esegue, con oneri a proprio carico ed alle condizioni e prescrizioni riportate nel presente atto, la manutenzione ordinaria e straordinaria delle opere e delle aree oggetto di concessione, al fine di assicurarne nel tempo uno stato di conservazione compatibile con l'esercizio dell'attività o utilizzo cui essi sono destinati, in modo che non debbano costituire criticità per lo stato della sponda e l'efficienza idraulica, compresa la pulizia delle sponde e dell'alveo in proiezione dell'attraversamento e il taglio della vegetazione per un tratto di 5 metri a monte e a valle rispetto al suddetto punto;

- in merito agli interventi manutentivi ordinari e straordinari finalizzati al corretto esercizio del bene concesso, con il presente decreto s'intendono autorizzati per tutta la durata della concessione tutti gli interventi manutentivi, ordinari e straordinari, che si rendano necessari al corretto esercizio del bene concesso, nel rispetto comunque delle normative vigenti al momento;

- il Concessionario dovrà comunicare preventivamente a questa Amministrazione la data d'inizio dei predetti lavori manutentivi e dovrà altresì presentare, a corredo di tale comunicazione, documentazione tecnica esplicativa;

- qualsiasi danneggiamento o aggravio manutentivo delle aree poste a monte o valle imputabili alla presenza e/o realizzazione dei manufatti di cui trattasi, sono da ritenersi a carico del Concessionario stesso;

Il Concessionario inoltre:

- rimane il solo ed unico responsabile agli effetti del risarcimento di tutti i danni che fossero arrecati alla proprietà pubblica e privata, a cose o persone per effetto di quanto autorizzato e comunque tenendo indenne la Regione Toscana da qualsiasi responsabilità, anche giudiziale, per eventuali danni, reclami o molestie che potessero derivare dalle attività in argomento;

- è obbligato, ai sensi dell'art.2 del R.D. n.523/1904, ad eseguire a proprie spese e non appena ricevute intimazioni, tutte quelle varianti e modifiche che, a giudizio insindacabile dell'Autorità idraulica, si rendessero necessarie per garantire il buon regime idraulico o in seguito all'accertamento di effetti dannosi delle opere stesse o per le variate condizioni del corso d'acqua o per ogni altro pubblico interesse che potesse sopravvenire;

- dovrà provvedere inoltre a ripristinare tempestivamente qualsiasi danno o guasto causato alle opere idrauliche ed al corso d'acqua in generale per effetto della presente autorizzazione, in conformità alle prescrizioni che saranno impartite dalla competente Autorità idraulica;

- è tenuto all'osservanza delle disposizioni del R.D. 25/07/1904 n. 523 sulle opere idrauliche, nonché delle prescrizioni legislative e regolamentari vigenti, quali quelle concernenti la tutela delle acque pubbliche, dell'agricoltura, della fauna ittica, dell'industria, dell'igiene e della pubblica incolumità;

ONERI ED OBBLIGHI DEL CONCESSIONARIO:

- il Concessionario, ai fini dell'uso previsto, dell'esecuzione delle opere, dell'esercizio delle attività, è tenuto a munirsi di tutti i titoli abilitativi, autorizzativi e degli atti di assenso, comunque denominati, previsti dalle leggi vigenti;

Il Concessionario si obbliga a propria cura e spese:

- ad assumere la custodia delle aree demaniali in concessione, oltre che delle opere realizzate, mantenendole in buono stato, preservandole dal pericolo di distruzione o danneggiamento, salvaguardandole da intrusioni e manomissioni da parte di soggetti non autorizzati;

- a porre in essere tutte le misure necessarie a garantire la stabilità nel tempo dei manufatti, anche in dipendenza del mutevole regime del corso d'acqua, previo ottenimento dell'autorizzazione dell'Amministrazione Concedente, dichiarando fin d'ora di non aver nulla a

pretendere per qualsiasi danno eventualmente occorso alle opere oggetto di concessione ed agli utilizzatori, per effetto delle piene e dei fenomeni di dinamica fluviale;

- a consentire l'accesso al personale di vigilanza incaricato dalla Concedente, che potrà in ogni momento effettuare verifiche per accertare lo stato di manutenzione dell'area e impartire l'ordine di effettuare gli interventi eventualmente necessari, ad insindacabile giudizio della Concedente, per garantire il buon regime delle acque, oltre che, in ogni momento, l'accesso e il transito, per le opportune operazioni di vigilanza, al personale del Genio Civile ed ai mezzi addetti al servizio di piena e di polizia idraulica;

- a sollevare fin d'ora la Concedente e il Consorzio di Bonifica da ogni onere e responsabilità per qualsiasi danno derivante alle persone ed alla proprietà pubblica e privata a seguito di inadeguata manutenzione o di inadeguata custodia del bene demaniale in concessione, assumendosi gli oneri del risarcimento;

- a rispettare le leggi ed i regolamenti ed ordinamenti di polizia urbana e di pubblica sicurezza, nonché la normativa in materia di polizia delle acque contenuta nel R.D. 523/1904 e nel R.D. 1775/1933, tenendo fin d'ora indenne la Concedente da ogni conseguenza determinata dalla inosservanza di essi;

- a non mutare la destinazione del bene in concessione, né apportarvi aggiunte, innovazioni o altro senza la preventiva autorizzazione della Concedente, prendendo atto che tutte le opere addizionali e di miglioria autorizzate resteranno acquisite al demanio senza che il Concessionario possa avere diritto a rimborsi o indennizzi e che qualora il Concessionario esegua le predette opere senza autorizzazione sarà tenuto alla rimessa in pristino, a propria cura e spese, salvo che la Concedente non ritenga di mantenerle senza alcun onere a proprio carico, oltre che al risarcimento degli eventuali danni;

- ad assumersi gli oneri di qualsiasi natura gravanti sul bene, ivi compresi gli oneri della manutenzione delle strutture realizzate;

- a non cedere né sub concedere, neppure parzialmente, il bene oggetto di concessione. Nei casi in cui è previsto il subentro ai sensi del regolamento regionale in materia, dovrà essere presentata apposita istanza, nei tempi e con le modalità stabiliti dal regolamento stesso; resta fermo che gli obblighi del Concessionario perdureranno fino a che il nuovo soggetto non avrà ottenuto la concessione;

- provvedere alle operazioni di manutenzione ordinaria e straordinaria dei beni e delle aree interessate nonché delle opere e degli impianti ivi presenti;

DURATA DELLA CONCESSIONE:

- la concessione avrà la durata di anni 19 (diciannove) decorrenti dalla data del presente Decreto di concessione e sarà rinnovabile, nei soli casi previsti dal Regolamento e con le modalità dal medesimo stabilite, a seguito di espressa istanza da presentarsi alla Concedente almeno 30 giorni prima della scadenza del termine di concessione;

REVOCA- DECADENZA- CESSAZIONE DELLA CONCESSIONE:

- il Concedente potrà disporre, mediante atto amministrativo, la revoca della presente concessione in qualunque momento, con effetto immediato, qualora intervengano ragioni di regimazione idraulica del corso d'acqua interessato o che l'opera stessa sia in seguito giudicata incompatibile per il buon regime idraulico del corso d'acqua interessato o ragioni di pubblica utilità o per qualsiasi ragione di pubblico interesse;

- la revoca della concessione è notificata al Concessionario con espresso atto con il quale gli è contestualmente assegnato un congruo termine per l'esecuzione dei lavori di rimozione dell'occupazione e per la rimessa in pristino dell'area e degli spazi occupati;

- il provvedimento di revoca interviene anche quando una domanda di concessione risulti incompatibile con una concessione, precedentemente rilasciata, per un'utilizzazione di minore rilevanza sotto il profilo del pubblico interesse;

- la concessione decade, fermo restando le sanzioni penali previste dalla normativa statale, nei seguenti casi di:

- a) violazione delle disposizioni e prescrizioni contenute in disposizioni legislative, regolamentari o nel presente atto di concessione;
- b) mancato pagamento di due annualità del canone;
- c) non uso protratto per due anni delle aree e delle relative pertinenze;
- d) mancata realizzazione dei manufatti, ove previsti, nei tempi e con le modalità prescritti dalla concessione;
- e) violazione del divieto di cessione o sub concessione a terzi, compresi gli enti pubblici;

- la decadenza è dichiarata con apposito Decreto e, in presenza dell'accertamento di una delle fattispecie di cui sopra, è immediata; prima di dichiararla comunque l'Amministrazione Concedente assegnerà al Concessionario un termine, non inferiore a 30 giorni, entro il quale egli potrà presentare le proprie deduzioni;

- al Concessionario dichiarato decaduto non spetterà alcun rimborso sia per gli interventi/opere eseguite, sia per le spese sostenute sia per il canone già pagato per l'anno di riferimento;

- fatte salve le eventuali sanzioni di cui all'art. 9 della L.R. 80/2015, il Concessionario decaduto è obbligato al ripristino dell'area;

- alla cessazione della concessione, per decorrenza del termine di durata sopra indicato, revoca, rinuncia, decadenza, la concessione si risolve automaticamente col conseguente obbligo del Concessionario di ripristino dell'area e degli spazi occupati entro i termini assegnati;

- qualora il Concessionario non ottemperi a quanto sopra, si procederà d'ufficio all'esecuzione in danno del Concessionario, salvo che, su istanza di questi, l'Amministrazione concedente ritenga di non procedere; in questo caso il Concessionario non avrà diritto a compensi od indennizzi di sorta, e verrà fatta comunque salva la facoltà della Concedente di far acquisire le opere al Demanio, senza oneri ulteriori per l'Amministrazione;

CANONE - IMPOSTA REGIONALE:

- il primo canone annuo è versato dal Concessionario anticipatamente alla data del Decreto di Concessione;

- l'importo annuale del canone per le opere in argomento, in base a quanto previsto dalla D.G.R.T. n. 1555 del 27/12/2022 Allegato A, punto 1.6, corrisponde ad euro 224,00 (duecentoventiquattro/00), considerata la riduzione nella misura del 20%, ex articolo 29, 5° comma del Regolamento;

- l'eventuale differenza tra quanto corrisposto a titolo di acconto e quanto effettivamente dovuto come canone 2024 sarà compensata o corrisposta nei tempi indicati con apposita Deliberazione da parte della Giunta Regionale;

- il canone è aggiornato annualmente sulla base del tasso d'inflazione programmato e quindi il suo importo potrà essere oggetto di ulteriore rivalutazione nel tempo, ai sensi del Regolamento;

- il canone dovrà essere corrisposto anche se il Concessionario non possa o non voglia fare uso, in tutto o in parte, della concessione; il canone annuo potrà essere soggetto a revisione e rivalutato secondo legge;

- l'obbligo del pagamento del canone cessa al termine dell'annualità in corso alla data di ricezione della comunicazione di rinuncia, ovvero al termine dell'annualità in corso alla data di effettivo rilascio dell'area, qualora non coincidente con la rinuncia;

- il mancato pagamento del canone da parte del Concessionario entro il termine fissato comporta la sua automatica messa in mora (c.d. mora ex prevista dall'articolo 1219 c.c. commi 2 e 3) da parte dell'Amministrazione concedente;

- sulle somme comunque versate in ritardo sono dovuti gli interessi, calcolati al tasso legale,

con decorrenza dal giorno successivo a quello stabilito come termine ultimo per il pagamento;

SANZIONI:

- ai sensi dell'articolo 9, comma 1 della L.R. 80/2015, così come stata modificata da articolo 27 L.R. 70/2018, ove non diversamente sanzionate, le violazioni agli obblighi ed alle prescrizioni stabilite dal presente decreto di concessione comportano l'applicazione della sanzione amministrativa da euro 300,00 a euro 3.000,00;

- fermo restando quanto previsto dagli articoli 27 e 35 del Decreto del Presidente della Repubblica 6 giugno 2001, n. 380 (Testo unico delle disposizioni legislative e regolamentari in materia edilizia), le violazioni che alterano lo stato dei luoghi con pregiudizio del regime idraulico, fatte salve le sanzioni penali, sono punite con sanzione pecuniaria da euro 2.000,00 a euro 20.000,00;

CAUZIONE:

- a garanzia dell'esatto adempimento degli obblighi contrattuali, ai sensi dell'art. 31 del D.P.G.R. 60/R/2016, il Concessionario ha costituito deposito cauzionale a garanzia del regolare pagamento del canone dovuto per n. 1 nuovo attraversamento aereo mediante il versamento della somma pari ad euro 224,00 (duecentoventiquattro/00) corrispondente ad una annualità del canone calcolato in base alla D.G.R.T. n. 1555 del 27/12/2022 Allegato A, punto 1.6, considerata la riduzione nella misura del 20%, ex articolo 29, 5° comma del Regolamento;

- la somma corrisposta a titolo di deposito cauzionale verrà restituita al Concessionario, con apposito Decreto del Dirigente responsabile, al termine della concessione e dopo aver verificato l'esatto adempimento, da parte del Concessionario, degli obblighi ed oneri assunti con il presente atto;

- le somme corrisposte a titolo di deposito cauzionale sono infruttifere;

VISTO che, con nota prot. n. 0370255 del 01/07/2024, questo Settore ha richiesto al soggetto istante di effettuare i seguenti adempimenti propedeutici al rilascio della concessione:

- versamento dell'importo di € 112,00 (centododici/00), a titolo di acconto della prima annualità del canone concessorio per l'anno 2024, pari a 6 mensilità considerata la riduzione nella misura del 20%, ex articolo 29, 5° comma del Regolamento;

- versamento dell'importo di € 224,00 (duecentoventiquattro/00), a titolo di deposito cauzionale ai sensi dell'art. 22, 1 c. e art. 31 del Regolamento;

- versamento dell'importo di € 56,00 (cinquantasei/00) a titolo di imposta pari al 50% del canone per l'annualità 2024;

CONSIDERATO che le attestazioni dei versamenti effettuati sono conservate agli atti di questo Settore;

CONSIDERATO che il Concessionario s'impegna, così come previsto dall'articolo 28 del Regolamento, a corrispondere per tutta la durata della concessione sia il canone che l'Imposta regionale sulle concessioni statali dei beni del demanio e del patrimonio indisponibile dello Stato, istituita dalla L.R. n. 2/1971;

CONSIDERATO che, ai sensi dell'articolo 1 della L.R. n. 93 del 27 novembre 2020, a decorrere dal 2021 sull'Imposta regionale sulle concessioni statali demaniali si applica l'aliquota di cui all'articolo 1, comma 2, lettera a), della L.R. n. 2/1971 e ss.mm.ii., commisurata al 50% del canone di concessione e, ai sensi dell'art 28, c.1 del Regolamento n. 60/R, come modificato dal D.P.G.R. 19 febbraio 2020 n. 9/R, il versamento non è più necessariamente contestuale al pagamento del primo canone concessorio, ma deve avvenire, ai sensi dell'art. 2 della L.R. n. 2/1971 e ss.mm.ii., entro il 31 dicembre dell'anno in cui deve essere versato il canone di concessione;

CONSIDERATO che eventuali successive modifiche e/o decisioni in merito agli adempimenti relativi a tale imposta saranno prontamente comunicate dall'Amministrazione Regionale,

rimanendo comunque ferma la validità dell'impegno assunta dal Concessionario in merito a tale versamento per tutta la durata della concessione;

DATO ATTO che, in data 18/07/2024, il richiedente ha assolto l'obbligo di pagamento dell'imposta di bollo di € 16,00 (sedici/00), per il rilascio del presente provvedimento mediante versamento con Modello F23 dell'Agenzia delle Entrate;

CONSIDERATO che, per quanto non espressamente previsto dal presente Decreto, si applicano le vigenti disposizioni, di legge e di regolamento, statali e regionali, ed in particolare il Codice Civile, la normativa concernente il buon regime delle acque nonché l'igiene e la sicurezza pubblica, l'edilizia e l'urbanistica vigenti nel territorio ove i beni sono ubicati;

RILEVATO che l'inosservanza delle condizioni e prescrizioni cui è vincolato il presente atto, al pari dell'inosservanza delle norme contenute nel Capo VII del R.D. 523/1904, comporterà denuncia all'Autorità giudiziaria ai sensi dell'art. 374 della L. 2248/1865 allegato F, oltre le sanzioni di cui all'articolo 9 della L.R. 80/2015,

DECRETA

1. il rilascio a Enel Green Power Italia S.r.l., C.F.15416251005, con sede legale in Viale Regina Margherita, n.125, nel comune di Roma (RM) di:

- Concessione per posa di condotta idrica in attraversamento aereo del Fosso di Galileo nel Comune di Monterotondo Marittimo (GR);

- Autorizzazione idraulica per posa di condotta idrica nella fascia di rispetto del Fosso di Galileo nel Comune di Monterotondo Marittimo (GR);

2. di autorizzare l'esecuzione delle opere ai soli fini idraulici ai sensi e per gli effetti dell'art.2, comma 1, lettera i) e lettera n) della L.R. 80/2015 e degli artt. 93, 95, 97 e 98 del R.D. 523/1904, così come sopra descritte e rappresentate negli elaborati sopra elencati, e pertanto fa salvi e impregiudicati i diritti di terzi. Il destinatario è tenuto a munirsi di tutti gli ulteriori titoli abilitativi e atti di assenso previsti dalle leggi vigenti;

3. di stabilire che la concessione ha durata di anni 19 (diciannove), decorrenti dalla data del presente decreto di concessione, secondo le condizioni e le clausole sopra espresse;

4. di dare atto che gli effetti della concessione decorrono dalla data del presente decreto;

5. di disporre che la realizzazione delle opere in argomento sia sottoposta alle prescrizioni tecniche e generali individuate in premessa;

6. il richiedente è a conoscenza che, ferme restando le vigenti disposizioni urbanistiche del Comune interessato, in assenza della presente concessione non possono iniziare i lavori;

7. di trasmettere per via telematica il presente provvedimento al competente Settore Regionale per gli adempimenti relativi alla riscossione del canone, anche coattiva, in ottemperanza a quanto disposto all'art. 27, c. 1 lett. c) del Regolamento n. 60/R, così come modificato con D.P.G.R. 8 agosto 2017 n. 45/R.

8. di notificare il presente atto al Richiedente.

Avverso il presente provvedimento è ammesso ricorso nei confronti dell'Autorità Giudiziaria competente, nei termini di legge.

IL DIRIGENTE



REGIONE TOSCANA

DIREZIONE DIFESA DEL SUOLO E PROTEZIONE CIVILE

SETTORE GENIO CIVILE VALDARNO SUPERIORE

Responsabile di settore Gennarino COSTABILE

Incarico: DECR. DIRIG. CENTRO DIREZIONALE n. 10159 del 14-05-2024

Decreto soggetto a verifica di cui all'art. 7 del disciplinare di controllo ai sensi della DGR n. 521/2024

Numero adozione: 17879 - Data adozione: 02/08/2024

Oggetto: R.D. 1775/33 - Regolamento Regione Toscana n. 61/R del 16/08/2016 e s.m.i. - Procedimento-Pratica SiDIT n. 11916/2023-413473/2020; Codice locale n. 1446. Concessione di derivazione di acque pubbliche nel Comune di Greve in Chianti (FI), Località CASE ERCOLE.

Il presente atto è pubblicato sul BURT ai sensi degli articoli 4, 5 e 5 bis della l.r. 23/2007 e sulla banca dati degli atti amministrativi della Giunta regionale ai sensi dell'art.18 della l.r. 23/2007. E' escluso dalla pubblicazione l'allegato A nel rispetto dei limiti alla trasparenza posti dalla normativa statale.

Data certificazione e pubblicazione in banca dati ai sensi L.R. 23/2007 e ss.mm.: 05/08/2024

Documento informatico firmato digitalmente ai sensi del testo unico D.P.R. 28 dicembre 2000,n. 445, del D.Lgs. 7 marzo 2005, n. 82 e norme collegate, il quale sostituisce il testo cartaceo e la firma autografa.

Numero interno di proposta: 2024AD019806

IL DIRIGENTE

VISTO il R.D. 11 dicembre 1933 n. 1775 "Testo unico delle disposizioni sulle acque e impianti elettrici";

VISTA la L. 7 agosto 1990 n. 241 e ss. mm.ii.;

VISTO il D.Lgs 31 marzo 1998 n. 112 "Conferimento di funzioni e compiti amministrativi dello Stato alle regioni ed agli enti locali", in attuazione del capo I della legge 15 marzo 1997, n. 59;

VISTA la Deliberazione del Consiglio della Regione Toscana 25 gennaio 2005 n. 6 "Approvazione del piano di tutela delle acque";

VISTO il D.Lgs. 3 aprile 2006 n. 152 "Norme in materia ambientale";

VISTA la L.R. 3 marzo 2015 n. 22 "Riordino delle funzioni provinciali e attuazione della legge 7 aprile 2014 n. 56";

VISTA la L.R. 28 dicembre 2015 n. 80 "Norme in materia di difesa del suolo, tutela delle risorse idriche e tutela della costa e degli abitati costieri";

VISTI i regolamenti della Regione Toscana:

- 21 aprile 2015, n. 51/R "Regolamento di attuazione dell'articolo 11, comma 1, lettere e) ed f) della legge regionale 28 dicembre 2015 n. 80. Disciplina degli obblighi di misurazione delle portate e dei volumi dei prelievi e delle restituzioni di acqua pubblica e delle modalità di trasmissione dei risultati delle misurazioni";

- 16 agosto 2016, n. 61/R "Regolamento di attuazione dell'articolo 11, commi 1 e 2, della legge regionale 28 dicembre 2015 n. 80 (Norme in materia di difesa del suolo, tutela delle risorse idriche e tutela della costa e degli abitati costieri) recante disposizioni per l'utilizzo razionale della risorsa idrica e per la disciplina dei procedimenti di rilascio dei titoli concessori e autorizzatori per l'uso di acqua. Modifiche al D.P.G.R. 51/R/2015";

VISTA la delibera della Giunta regionale 21/01/2019 n. 58, pubblicata nel Burt il 30/01/2019, recante "Indirizzi di prima applicazione per la valutazione ambientale ex ante delle derivazioni idriche e l'individuazione del deflusso ecologico in relazione agli obiettivi di qualità ambientale definiti dai Piani di gestione delle Acque delle autorità di Distretto Idrografico ricadenti nel territorio della Regione Toscana";

VISTA la delibera della Giunta Regionale del 1 ottobre 2018 n. 1068 "Delibera di determinazione dei canoni sulle utilizzazioni delle acque per l'annualità 2018" e successive delibere di aggiornamento dei canoni sulla base del tasso di inflazione programmata (TIP);

CONSIDERATO che con domanda in data 06/11/2023 al numero protocollo 502649 il richiedente Società Agricola Vecchie Terre di Montefili S.r.l., con sede legale in Via San Cresci, Greve in Chianti, C.F. 06553550481, ha fatto richiesta di Concessione di derivazione di acqua pubblica nel Comune di Greve in Chianti (FI), Località CASE ERCOLE nel terreno individuato al N.C.T nel foglio n. 112, particella n. 54, ad uso AGRICOLO;

VISTI gli esiti dell'istruttoria svolta dall'Ufficio e le caratteristiche della derivazione che possono essere così sintetizzate:

- la quantità di acqua da derivare, sulla quale è calcolato il canone di concessione, è fissata in misura della portata media di 0,095 l/s, per un fabbisogno di 3.000 metri cubi annui, destinati ad uso AGRICOLO;

CONSIDERATO CHE la società richiedente ha versato in data 12/01/2024 la somma di € 88,56 (*euro ottantotto virgola cinquantasei centesimi*) tramite bonifico su C/C bancario IBAN IT41 X 07601 02800

001031581018 intestato a Regione Toscana, a titolo di cauzione a garanzia del pagamento del canone di concessione di derivazione d'acqua pubblica ai sensi dell'art. 60 della D.P.G.R. 61/R/2016 e della D.G.R.T. n. 1068/2018 e degli obblighi assunti con il disciplinare di concessione, somma che sarà restituita alla scadenza della concessione senza rinnovo;

DATO ATTO CHE il richiedente ha sottoscritto il Disciplinare conservato agli atti e allegato al presente decreto per farne parte integrante e sostanziale (allegato A), contenente gli obblighi e le condizioni cui è vincolata la concessione di acque pubbliche di cui all'oggetto;

DATO ATTO CHE il Disciplinare in questione è conforme allo schema tipo approvato con Delibera G.R.T. n. 194 del 16/03/2016;

RITENUTA l'istanza presentata meritevole di approvazione;

DATO ATTO che il responsabile del procedimento amministrativo, ai sensi della Legge 241/1990 e s.m.i., è il titolare di incarico di Elevata Qualificazione in "Procedure tecnico autorizzative in materia di acque - Valdarno Superiore";

DATO ATTO CHE l'imposta di bollo relativa al presente atto è stata regolarmente assolta;

Tutto ciò premesso e considerato

DECRETA

1. di rilasciare, entro i limiti di disponibilità dell'acqua e fatti salvi i diritti di terzi, al richiedente Società Società Agricola Vecchie Terre di Montefili S.r.l., con sede legale in Via San Cresci, Greve in Chianti (FI), C.F. 06553550481, la concessione di acque sotterranee tramite POZZO ubicato al foglio n. 112, particella n. 54 in Comune di Greve in Chianti (FI), Località CASE ERCOLE, per uso AGRICOLO, per una portata media di 0,095 l/s di acqua sulla base della quale sarà calcolato il canone di concessione;
2. di stabilire la durata della concessione in anni 20 (venti) con decorrenza dalla data del presente atto;
3. di approvare il Disciplinare conservato agli atti dell'ufficio scrivente e allegato al presente decreto per farne parte integrante e sostanziale (allegato A), contenente gli obblighi e le condizioni cui è vincolata la concessione di acque pubbliche di cui all'oggetto;
4. di dichiarare che gli obblighi derivanti dalla presente concessione sono regolati come stabilito nel Disciplinare di Concessione richiamato e approvato al precedente punto 3;
5. di dichiarare che ai sensi della D.G.R. n. 1068/2018 e successive delibere di aggiornamento dei canoni sulla base del tasso di inflazione programmata (TIP), il canone annuo è stabilito nella misura di € 88,56 (*euro ottantotto virgola cinquantasei centesimi*);
6. di dichiarare che la Regione Toscana resta sollevata da ogni onere e responsabilità in dipendenza dell'attingimento, inclusi gli eventuali danni verso terzi e qualsiasi altro danno si possa verificare, durante l'esercizio della derivazione, alle persone ed alla proprietà pubblica e privata, che saranno in ogni caso posti a carico del Concessionario;
7. di trasmettere il presente provvedimento al Concessionario e al Comune di Greve in Chianti;

Avverso il presente provvedimento è ammesso ricorso nei confronti dell'autorità giudiziaria competente nei termini di legge.

IL DIRIGENTE

Allegati n. 1

A disciplinare firmato

3d4aueb05536823beab6dae557430ad61d63869e770c4fe1e4a9521e78479bf6



REGIONE TOSCANA

DIREZIONE DIFESA DEL SUOLO E PROTEZIONE CIVILE

SETTORE GENIO CIVILE VALDARNO SUPERIORE

Responsabile di settore Gennarino COSTABILE

Incarico: DECR. DIRIG. CENTRO DIREZIONALE n. 10159 del 14-05-2024

Decreto soggetto a verifica di cui all'art. 7 del disciplinare di controllo ai sensi della DGR n. 521/2024

Numero adozione: 17887 - Data adozione: 02/08/2024

Oggetto: R.D. 1775/33 - Regolamento Regione Toscana n. 61/r del 16/08/2016 e s.m.i. - Procedimento/Pratica SiDIT n. 4068/2024-5017/2021. Domanda di concessione acque sotterranee di derivazione di acque pubbliche nel Comune di San Gimignano (SI), Località San Donato .

Il presente atto è pubblicato sul BURT ai sensi degli articoli 4, 5 e 5 bis della l.r. 23/2007 e sulla banca dati degli atti amministrativi della Giunta regionale ai sensi dell'art.18 della l.r. 23/2007. E' escluso dalla pubblicazione l'allegato A nel rispetto dei limiti alla trasparenza posti dalla normativa statale.

Data certificazione e pubblicazione in banca dati ai sensi L.R. 23/2007 e ss.mm.: 05/08/2024

Documento informatico firmato digitalmente ai sensi del testo unico D.P.R. 28 dicembre 2000,n. 445, del D.Lgs. 7 marzo 2005, n. 82 e norme collegate, il quale sostituisce il testo cartaceo e la firma autografa.

Numero interno di proposta: 2024AD020009

IL DIRIGENTE

VISTO il R.D. 11 dicembre 1933 n. 1775 "Testo unico delle disposizioni sulle acque e impianti elettrici";

VISTA la L. 7 agosto 1990 n. 241 e ss. mm.ii.;

VISTO il D.Lgs 31 marzo 1998 n. 112 "Conferimento di funzioni e compiti amministrativi dello Stato alle regioni ed agli enti locali", in attuazione del capo I della legge 15 marzo 1997, n. 59;

VISTA la Deliberazione del Consiglio della Regione Toscana 25 gennaio 2005 n. 6 "Approvazione del piano di tutela delle acque";

VISTO il D.Lgs. 3 aprile 2006 n. 152 "Norme in materia ambientale";

VISTA la L.R. 3 marzo 2015 n. 22 "Riordino delle funzioni provinciali e attuazione della legge 7 aprile 2014 n. 56";

VISTA la L.R. 28 dicembre 2015 n. 80 "Norme in materia di difesa del suolo, tutela delle risorse idriche e tutela della costa e degli abitati costieri";

VISTI i regolamenti della Regione Toscana:

- 21 aprile 2015, n. 51/R "Regolamento di attuazione dell'articolo 11, comma 1, lettere e) ed f) della legge regionale 28 dicembre 2015 n. 80. Disciplina degli obblighi di misurazione delle portate e dei volumi dei prelievi e delle restituzioni di acqua pubblica e delle modalità di trasmissione dei risultati delle misurazioni";

- 16 agosto 2016, n. 61/R "Regolamento di attuazione dell'articolo 11, commi 1 e 2, della legge regionale 28 dicembre 2015 n. 80 (Norme in materia di difesa del suolo, tutela delle risorse idriche e tutela della costa e degli abitati costieri) recante disposizioni per l'utilizzo razionale della risorsa idrica e per la disciplina dei procedimenti di rilascio dei titoli concessori e autorizzatori per l'uso di acqua. Modifiche al D.P.G.R. 51/R/2015";

VISTA la delibera della Giunta regionale 21/01/2019 n. 58, pubblicata nel Burt il 30/01/2019, recante "Indirizzi di prima applicazione per la valutazione ambientale ex ante delle derivazioni idriche e l'individuazione del deflusso ecologico in relazione agli obiettivi di qualità ambientale definiti dai Piani di gestione delle Acque delle autorità di Distretto Idrografico ricadenti nel territorio della Regione Toscana";

VISTA la delibera della Giunta Regionale del 1 ottobre 2018 n. 1068 "Delibera di determinazione dei canoni sulle utilizzazioni delle acque per l'annualità 2018" e successive delibere di aggiornamento dei canoni sulla base del tasso di inflazione programmata (TIP);

CONSIDERATO che con domanda in data 05-06-2024 al numero protocollo 0316882 il richiedente, come meglio identificato nell'allegato al presente atto per farne parte integrante e sostanziale (allegato A), ha fatto richiesta di Domanda di concessione acque sotterranee di derivazione di acqua pubblica nel Comune di San Gimignano (SI) Località San Donato nel terreno individuato al N.C.T nel foglio n. 123, particella n. 219 ad uso AGRICOLO (attività connesse come definite ai sensi dell'art 2135 del codice civile);

VISTI gli esiti dell'istruttoria svolta dall'Ufficio e le caratteristiche della derivazione che possono essere così sintetizzate:

- la quantità di acqua da derivare, sulla quale è calcolato il canone di concessione, è fissata in misura della portata media di 0.09 l/s, per un fabbisogno di 2900 metri cubi annui, destinati ad uso AGRICOLO (attività connesse come definite ai sensi dell'art 2135 del codice civile);

CONSIDERATO CHE la società richiedente ha versato in data 22/07/24 la somma di € 88,40 (*euro ottantotto virgola quaranta centesimi*) tramite bonifico su C/C bancario IBAN IT41 X 07601 02800 001031581018 intestato a Regione Toscana, a titolo di cauzione a garanzia del pagamento del canone di concessione di derivazione d'acqua pubblica ai sensi dell'art. 60 della D.P.G.R. 61/R/2016 e della D.G.R.T. n. 1068/2018 e degli obblighi assunti con il disciplinare di concessione, somma che sarà restituita alla scadenza della concessione senza rinnovo;

DATO ATTO CHE il richiedente ha sottoscritto il Disciplinare conservato agli atti e allegato al presente decreto

per farne parte integrante e sostanziale (allegato A), contenente gli obblighi e le condizioni cui è vincolata la concessione di acque pubbliche di cui all'oggetto;

DATO ATTO CHE il Disciplinare in questione è conforme allo schema tipo approvato con Delibera G.R.T. n. 194 del 16/03/2016;

RITENUTA l'istanza presentata meritevole di approvazione;

DATO ATTO che il responsabile del procedimento amministrativo, ai sensi della Legge 241/1990 e s.m.i., è il titolare di incarico di Elevata Qualificazione in "Procedure tecnico autorizzative in materia di acque - Valdarno Superiore";

DATO ATTO CHE l'imposta di bollo relativa al presente atto è stata regolarmente assolta;

Tutto ciò premesso e considerato

DECRETA

1. di rilasciare, entro i limiti di disponibilità dell'acqua e fatti salvi i diritti di terzi, al richiedente, come meglio identificato nell'allegato al presente atto per farne parte integrante e sostanziale (allegato A), la concessione di acque sotterranee tramite POZZO ubicato al foglio n. 123, particella n. 219 in Comune di San Gimignano (SI), Località San Donato per uso AGRICOLO per una portata media di 0.09 l/s di acqua sulla base della quale sarà calcolato il canone di concessione;

2. di stabilire la durata della concessione in anni 20 con decorrenza dalla data del presente atto;

3. di approvare il Disciplinare conservato agli atti dell'ufficio scrivente e allegato al presente decreto per farne parte integrante e sostanziale (allegato A), contenente gli obblighi e le condizioni cui è vincolata la concessione di acque pubbliche di cui all'oggetto;

4. di dichiarare che gli obblighi derivanti dalla presente concessione sono regolati come stabilito nel Disciplinare di Concessione richiamato e approvato al precedente punto 3;

5. di dichiarare che ai sensi della D.G.R. n. 1068/2018 e successive delibere di aggiornamento dei canoni sulla base del tasso di inflazione programmata (TIP), il canone annuo è stabilito nella misura di € 88,40; (*euro ottantotto virgola quaranta centesimi*);

6. di dichiarare che la Regione Toscana resta sollevata da ogni onere e responsabilità in dipendenza dell'attingimento, inclusi gli eventuali danni verso terzi e qualsiasi altro danno si possa verificare, durante l'esercizio della derivazione, alle persone ed alla proprietà pubblica e privata, che saranno in ogni caso posti a carico del Concessionario;

7. di trasmettere il presente provvedimento al Concessionario, ad A.I.T., all'Autorità di Bacino Distrettuale dell'Appennino Settentrionale e al Comune di San Gimignano;

Avverso il presente provvedimento è ammesso ricorso nei confronti dell'autorità giudiziaria competente nei termini di legge.

IL DIRIGENTE

Allegati n. 1

A disciplinare firmato

626304c263f2beff35e4687aa5ab112c11abb968b9160174ccca3126cde24258



REGIONE TOSCANA

DIREZIONE DIFESA DEL SUOLO E PROTEZIONE CIVILE

SETTORE GENIO CIVILE TOSCANA NORD

Responsabile di settore Enzo DI CARLO

Incarico: DECR. DIRIG. CENTRO DIREZIONALE n. 10159 del 14-05-2024

Decreto soggetto a verifica di cui all'art. 7 del disciplinare di controllo ai sensi della DGR n. 521/2024

Numero adozione: 17898 - Data adozione: 05/08/2024

Oggetto: R.D. n° 1775/1933 - conclusione positiva della Conferenza di servizi art. 14 bis legge n° 241/1990, in forma semplificata modalità asincrona, relativa all'istanza intesa ad ottenere la concessione per l'utilizzo di acqua pubblica sotterranea, nel Comune di Camaiore (LU), uso civile, pratica Sidit n° 2413/2024.

Il presente atto è pubblicato sul BURT ai sensi degli articoli 4, 5 e 5 bis della l.r. 23/2007 e sulla banca dati degli atti amministrativi della Giunta regionale ai sensi dell'art.18 della l.r. 23/2007. E' escluso dalla pubblicazione l'allegato 1 nel rispetto dei limiti alla trasparenza posti dalla normativa statale.

Data certificazione e pubblicazione in banca dati ai sensi L.R. 23/2007 e ss.mm.: 05/08/2024

Documento informatico firmato digitalmente ai sensi del testo unico D.P.R. 28 dicembre 2000,n. 445, del D.Lgs. 7 marzo 2005, n. 82 e norme collegate, il quale sostituisce il testo cartaceo e la firma autografa.

Numero interno di proposta: 2024AD020087

IL DIRIGENTE

Visti:

- il R.D. 11/12/1933, n° 1775;
- la Legge n° 241/1990;
- il D.L.vo 31/03/1998, n° 112;
- la Deliberazione del Consiglio della Regione Toscana n° 6 del 25/01/2005 “Approvazione del piano di tutela delle acque”;
- L.R. 9 marzo 2006, n° 8 e relativo regolamento di attuazione D.P.G.R. 26/02/2010, n° 23/R;
- la L.R. n° 40/2009;
- la L.R. n° 24 del 5 giugno 2012, “Norme per la gestione delle crisi idriche e idropotabili, modifiche alla l.r. 69/2011 ed alla L.R. 91/1998”;
- la L.R. 3 marzo 2015 n° 22 “Riordino delle funzioni provinciali e attuazione della legge 7 aprile 2014 n° 56”;
- i regolamenti emanati dalla Regione Toscana di cui al D.P.G.R. 21/04/2015 n° 50/R/2015 e al D.P.G.R. 21/04/2015 n° 51/R/2015;
- la L.R. 28/12/2015, n° 80 “Norme in materia di difesa del suolo, tutela delle risorse idriche e tutela della costa e degli abitati costieri”;
- il D.P.G.R. 16 agosto 2016, n° 61/R “Regolamento di attuazione dell’articolo 11 commi 1 e 2 della legge regionale 28 dicembre 2015, n° 80 (norme in materia di difesa del suolo, tutela delle risorse idriche e tutela della costa e degli abitati costieri) recante disposizioni per l’utilizzo razionale della risorsa idrica e per la disciplina dei procedimenti di rilascio dei titoli concessori e autorizzatori per l’uso di acqua. Modifiche al d.p.g.r. 51/R/2015”.

Vista l’istanza del Richiedente, i cui dati identificativi sono indicati nell’allegato 1 non pubblicato, parte integrante e sostanziale del presente decreto, trasmessa attraverso la piattaforma R.T. Sidit, prot. n° 324356 del 07/06/2024, intesa ad ottenere la concessione per l’utilizzo di acqua pubblica, ad uso civile (irrigazione aree a verde, lavaggio attrezzature, lastricati, pavimentazioni e spazi coperti, abbattimento polveri) per un volume complessivo pari a 2.900,0 mc/anno, tramite un pozzo nel Comune di Camaiore (LU), FG 44 Mappale 918, prat. Sidit n° 2413/2024.

Vista la nota di indizione prot. n° 0343379 del 18/06/2024, con la quale è stata indetta la conferenza di servizi decisoria, ai sensi dell’art. 14 bis legge n° 241/1990, integrata dal D.L. 76/2020 e modificato dal D.L. 13/2023 e ss.mm.ii., in forma semplificata ed in modalità asincrona, ove è indicato:

- a) l’avviso di istruttoria di nuova concessione per l’utilizzo di acqua pubblica di cui in oggetto che è stato pubblicato all’albo pretorio del Comune di Camaiore (LU) per 15 giorni consecutivi a decorrere dalla data del 17/06/2024 e sul sito istituzionale della Regione Toscana;
- b) che la L.R. n° 22/2015 individua l’Ente R.T. quale amministrazione titolare della competenza sul procedimento in oggetto;
- c) che la conclusione positiva del procedimento è subordinata all’acquisizione dei più pareri, intese, concerti, nulla osta o altri atti di assenso, comunque denominati, resi dalle Amministrazioni in indirizzo ai sensi dell’art. 47 comma 7 del DPGRT n° 61/R del 16/08/2017 ed in particolare:
 - Autorità di Bacino Distrettuale Appennino Settentrionale ai fini dell’acquisizione del parere, previsto dall’art. 7, comma 2 del RD 1775/1933;
 - Comune di Camaiore (LU) in merito alla conformità della derivazione in relazione agli eventuali condizionamenti presenti negli strumenti urbanistici comunali, con particolare riguardo al fenomeno dell’intrusione salina;
- d) che il giorno 02/08/2024 è il termine perentorio entro il quale le amministrazioni coinvolte devono rendere le proprie determinazioni relative alla decisione oggetto della Conferenza.

Visti i contributi:

- Parere di Autorità di Bacino Distrettuale dell'Appennino Settentrionale, prot. n° 0391928 del 11/07/2024: parere favorevole al rilascio della concessione. Il prelievo potrà essere interessato da revisione ai sensi dell'art. 15 - comma 5 degli indirizzi di Piano.

- Contributo istruttorio di ARPAT prot. n° 0176944 del 18/03/2024 con raccomandazioni:

- nell'uso dell'acqua non siano utilizzati detergenti, saponi o altri prodotti;
- per quanto riguarda l'irrigazione delle aree a verde si raccomanda l'utilizzo di sistemi ad alta efficienza.

- Parere Comune di Camaiore (LU) prot. n° 0421109 del 29/07/2024:

considerando preesistenti, alla data di approvazione del P.S. del 2018, i pozzi di cui alle comunicazioni pervenute al Comune a seguito dell'ordinanza del Commissario Prefettizio nell'anno 1993 come il caso in specie, per il quale risulta presentata denuncia al Comune di Camaiore in data 17/03/1990 prot. n° 4547/B, gli stessi non rilevano profili di non conformità urbanistica.

Considerato che i lavori della Conferenza devono concludersi non oltre quarantacinque giorni in quanto sono coinvolte amministrazioni preposte alla tutela ambientale e della salute dei cittadini, dalla data della prima riunione sopra indicata.

Vista la Relazione d'istruttoria della conferenza di servizi redatta dai tecnici del GCTN il 02/08/2024.

Dato atto che il responsabile del procedimento è il sottoscritto dirigente e che non sussiste, nei propri confronti, conflitto di interessi ai sensi dell'art. 6 bis della Legge 241/1990.

Tutto ciò premesso e considerato:

DECRETA

1. di concludere positivamente la Conferenza di servizi art. 14 bis legge n° 241/1990, in forma semplificata modalità asincrona, come sopra indetta e svolta, che sostituisce ad ogni effetto tutti gli atti di assenso, comunque denominati, di competenza delle amministrazioni e dei gestori di beni e servizi pubblici interessati, relativa all'istanza presentata dal Richiedente, i cui dati identificativi sono indicati nell'allegato 1 non pubblicato, parte integrante e sostanziale del presente decreto, trasmessa attraverso la piattaforma R.T. Sidit, prot. n° 324356 del 07/06/2024, intesa ad ottenere la concessione per l'utilizzo di acqua pubblica, ad uso civile (irrigazione aree a verde, lavaggio attrezzature, lastricati, pavimentazioni e spazi coperti, abbattimento polveri) per un volume complessivo pari a 2.900,0 mc/anno, tramite un pozzo nel Comune di Camaiore (LU), FG 44 Mappale 918, prat. Sidit n° 2413/2024, con le seguenti prescrizioni:
 - usi specifici concessi: irrigazione aree a verde, lavaggio attrezzature, lastricati, pavimentazioni e spazi coperti, abbattimento polveri;
 - Il prelievo potrà essere interessato da revisione ai sensi dell'art. 15 - comma 5 degli indirizzi di Piano;
 - L'Azienda ASL Toscana Nord Ovest è la sola autorità competente a ricevere l'eventuale domanda di giudizio di idoneità dell'acqua all'uso umano, una volta ottenuta la concessione per l'utilizzo dell'acqua pubblica;
 - non siano utilizzati detergenti, saponi o altri prodotti nell'uso dell'acqua per il lavaggio delle attrezzature.
2. di stabilire che, ai sensi dell'art. 21-quater della legge n° 241/90, i termini di efficacia del presente atto decorreranno dalla data di riconoscimento della concessione di derivazione;

3. di disporre che, ai fini di cui sopra, copia del presente decreto sia trasmessa in forma telematica alle Amministrazioni ed ai soggetti che per legge devono intervenire nel procedimento ed ai soggetti nei confronti dei quali il provvedimento finale è destinato a produrre effetti diretti, ai loro rispettivi indirizzi;
4. di dare atto che avverso il presente decreto, entro 10 giorni dalla sua comunicazione, le amministrazioni preposte alla tutela ambientale, paesaggistico-territoriale, dei beni culturali o alla tutela della salute e della pubblica incolumità dei cittadini possono proporre opposizione al Presidente del Consiglio dei Ministri ai sensi dell'art. 14-quinquies, legge n° 241/1990; per le amministrazioni statali l'opposizione è proposta dal Ministro competente;
5. di dare atto che avverso il presente provvedimento è ammesso ricorso all'Autorità Giudiziaria competente nei termini di Legge;
6. di dare atto che gli atti inerenti il procedimento sono depositati presso il Genio Civile Toscana Nord – sede di Lucca, accessibili da parte di chiunque vi abbia interesse secondo le modalità ed i limiti previsti dalle vigenti norme in materia di accesso ai documenti amministrativi.

IL DIRIGENTE

Allegati n. 1

1

DATI IDENTIFICATIVI

48f0c27709700584c83dd52791bb63b3db790e1d3c46c953457680a0e27281a5

**REGIONE TOSCANA**

DIREZIONE DIFESA DEL SUOLO E PROTEZIONE CIVILE

SETTORE GENIO CIVILE TOSCANA NORD

Responsabile di settore Enzo DI CARLO

Incarico: DECR. DIRIG. CENTRO DIREZIONALE n. 10159 del 14-05-2024

Decreto soggetto a verifica di cui all'art. 7 del disciplinare di controllo ai sensi della DGR n. 521/2024

Numero adozione: 17899 - Data adozione: 05/08/2024

Oggetto: R.D. n° 1775/1933 - conclusione positiva della Conferenza di servizi art. 14 bis legge n° 241/1990, in forma semplificata modalità asincrona, relativa all'istanza intesa ad ottenere la concessione per l'utilizzo di acqua pubblica sotterranea, nel Comune di Camaiore (LU), uso civile, pratica Sidit n° 2411/2024.

Il presente atto è pubblicato sul BURT ai sensi degli articoli 4, 5 e 5 bis della l.r. 23/2007 e sulla banca dati degli atti amministrativi della Giunta regionale ai sensi dell'art.18 della l.r. 23/2007. E' escluso dalla pubblicazione l'allegato 1 nel rispetto dei limiti alla trasparenza posti dalla normativa statale.

Data certificazione e pubblicazione in banca dati ai sensi L.R. 23/2007 e ss.mm.: 05/08/2024

Documento informatico firmato digitalmente ai sensi del testo unico D.P.R. 28 dicembre 2000,n. 445, del D.Lgs. 7 marzo 2005, n. 82 e norme collegate, il quale sostituisce il testo cartaceo e la firma autografa.

Numero interno di proposta: 2024AD020097

IL DIRIGENTE

Visti:

- il R.D. 11/12/1933, n° 1775;
- la Legge n° 241/1990;
- il D.L.vo 31/03/1998, n°112;
- la Deliberazione del Consiglio della Regione Toscana n° 6 del 25/01/2005 “Approvazione del piano di tutela delle acque”;
- L.R. 9 marzo 2006, n° 8 e relativo regolamento di attuazione D.P.G.R. 26/02/2010, n° 23/R;
- la L.R. n° 40/2009;
- la L.R. n° 24 del 5 giugno 2012, “Norme per la gestione delle crisi idriche e idropotabili, modifiche alla l.r. 69/2011 ed alla L.R. 91/1998”;
- la L.R. 3 marzo 2015 n° 22 “Riordino delle funzioni provinciali e attuazione della legge 7 aprile 2014 n° 56”;
- i regolamenti emanati dalla Regione Toscana di cui al D.P.G.R. 21/04/2015 n° 50/R/2015 e al D.P.G.R. 21/04/2015 n° 51/R/2015;
- la L.R. 28/12/2015, n° 80 “Norme in materia di difesa del suolo, tutela delle risorse idriche e tutela della costa e degli abitati costieri”;
- il D.P.G.R. 16 agosto 2016, n° 61/R “Regolamento di attuazione dell’articolo 11 commi 1 e 2 della legge regionale 28 dicembre 2015, n° 80 (norme in materia di difesa del suolo, tutela delle risorse idriche e tutela della costa e degli abitati costieri) recante disposizioni per l’utilizzo razionale della risorsa idrica e per la disciplina dei procedimenti di rilascio dei titoli concessori e autorizzatori per l’uso di acqua. Modifiche al d.p.g.r. 51/R/2015”.

Vista l’istanza del Richiedente, i cui dati identificativi sono indicati nell’allegato 1 non pubblicato, parte integrante e sostanziale del presente decreto, trasmessa attraverso la piattaforma R.T. Sidit, prot. n° 324500 del 07/06/2024, intesa ad ottenere la concessione per l’utilizzo di acqua pubblica, ad uso civile (irrigazione aree a verde, lavaggio attrezzature, lastricati, pavimentazioni e spazi coperti, abbattimento polveri, alimentazione scarichi wc) per un volume complessivo pari a 2.900,0 mc/anno, tramite n° 2 pozzi nel Comune di Camaiore (LU), FG 44 Mappale 919, prat. Sidit n° 2411/2024.

Vista la nota di indizione prot. n° 0343381 del 18/06/2024, con la quale è stata indetta la conferenza di servizi decisoria, ai sensi dell’art. 14 bis legge n° 241/1990, integrata dal D.L. 76/2020 e modificato dal D.L. 13/2023 e ss.mm.ii., in forma semplificata ed in modalità asincrona, ove è indicato:

- a) l’avviso di istruttoria di nuova concessione per l’utilizzo di acqua pubblica di cui in oggetto che è stato pubblicato all’albo pretorio del Comune di Camaiore (LU) per 15 giorni consecutivi a decorrere dalla data del 17/06/2024 e sul sito istituzionale della Regione Toscana;
- b) che la L.R. n° 22/2015 individua l’Ente R.T. quale amministrazione titolare della competenza sul procedimento in oggetto;
- c) che la conclusione positiva del procedimento è subordinata all’acquisizione dei più pareri, intese, concerti, nulla osta o altri atti di assenso, comunque denominati, resi dalle Amministrazioni in indirizzo ai sensi dell’art. 47 comma 7 del DPGRT n° 61/R del 16/08/2017 ed in particolare:
 - Autorità di Bacino Distrettuale Appennino Settentrionale ai fini dell’acquisizione del parere, previsto dall’art. 7, comma 2 del RD 1775/1933;
 - Comune di Camaiore (LU) in merito alla conformità della derivazione in relazione agli eventuali condizionamenti presenti negli strumenti urbanistici comunali, con particolare riguardo al fenomeno dell’intrusione salina;
- d) che il giorno 02/08/2024 è il termine perentorio entro il quale le amministrazioni coinvolte devono rendere le proprie determinazioni relative alla decisione oggetto della Conferenza.

Visti i contributi:

- Parere di Autorità di Bacino Distrettuale dell'Appennino Settentrionale, prot. n° 0391943 del 11/07/2024: parere favorevole al rilascio della concessione. I prelievi da ciascuno dei n. 02 pozzi dovranno comunque essere misurati e potranno essere interessati da revisione delle concessioni ai sensi dell'art. 15, comma 5, degli indirizzi di Piano.

- Contributo istruttorio di ARPAT prot. n° 0176944 del 18/03/2024 con raccomandazioni:

- nell'uso dell'acqua non siano utilizzati detersivi, saponi o altri prodotti;
- per quanto riguarda l'irrigazione delle aree a verde si raccomanda l'utilizzo di sistemi ad alta efficienza.

- Parere Comune di Camaiore (LU) prot. n° 0421109 del 29/07/2024:

considerando preesistenti, alla data di approvazione del P.S. del 2018, i pozzi di cui alle comunicazioni pervenute al Comune a seguito dell'ordinanza del Commissario Prefettizio nell'anno 1993 come il caso in specie, per il quale risulta presentata denuncia al Comune di Camaiore in data 31/03/1990 prot. n° 5674/B, gli stessi non rilevano profili di non conformità urbanistica.

Considerato che i lavori della Conferenza devono concludersi non oltre quarantacinque giorni in quanto sono coinvolte amministrazioni preposte alla tutela ambientale e della salute dei cittadini, dalla data della prima riunione sopra indicata.

Vista la Relazione d'istruttoria della conferenza di servizi redatta dai tecnici del GCTN il 02/08/2024.

Dato atto che il responsabile del procedimento è il sottoscritto dirigente e che non sussiste, nei propri confronti, conflitto di interessi ai sensi dell'art. 6 bis della Legge 241/1990.

Tutto ciò premesso e considerato:

DECRETA

1. di concludere positivamente la Conferenza di servizi art. 14 bis legge n° 241/1990, in forma semplificata modalità asincrona, come sopra indetta e svolta, che sostituisce ad ogni effetto tutti gli atti di assenso, comunque denominati, di competenza delle amministrazioni e dei gestori di beni e servizi pubblici interessati, relativa all'istanza presentata dal Richiedente, i cui dati identificativi sono indicati nell'allegato 1 non pubblicato, parte integrante e sostanziale del presente decreto, trasmessa attraverso la piattaforma R.T. Sidit, prot. n° 324500 del 07/06/2024, intesa ad ottenere la concessione per l'utilizzo di acqua pubblica, ad uso civile (irrigazione aree a verde, lavaggio attrezzature, lastricati, pavimentazioni e spazi coperti, abbattimento polveri, alimentazione scarichi wc) per un volume complessivo pari a 2.900,0 mc/anno, tramite n° 2 pozzi nel Comune di Camaiore (LU), FG 44 Mappale 919, prat. Sidit n° 2411/2024, con le seguenti prescrizioni:
 - usi specifici concessi: irrigazione aree a verde, lavaggio attrezzature, lastricati, pavimentazioni e spazi coperti, abbattimento polveri, alimentazione scarichi wc;
 - I prelievi da ciascuno dei n. 02 pozzi dovranno comunque essere misurati e potranno essere interessati da revisione delle concessioni ai sensi dell'art. 15, comma 5, degli indirizzi di Piano;
 - L'Azienda ASL Toscana Nord Ovest è la sola autorità competente a ricevere l'eventuale domanda di giudizio di idoneità dell'acqua all'uso umano, una volta ottenuta la concessione per l'utilizzo dell'acqua pubblica;
 - non siano utilizzati detersivi, saponi o altri prodotti nell'uso dell'acqua per il lavaggio delle attrezzature.

2. di stabilire che, ai sensi dell'art. 21-quater della legge n° 241/90, i termini di efficacia del presente atto decorreranno dalla data di riconoscimento della concessione di derivazione;
3. di disporre che, ai fini di cui sopra, copia del presente decreto sia trasmessa in forma telematica alle Amministrazioni ed ai soggetti che per legge devono intervenire nel procedimento ed ai soggetti nei confronti dei quali il provvedimento finale è destinato a produrre effetti diretti, ai loro rispettivi indirizzi;
4. di dare atto che avverso il presente decreto, entro 10 giorni dalla sua comunicazione, le amministrazioni preposte alla tutela ambientale, paesaggistico-territoriale, dei beni culturali o alla tutela della salute e della pubblica incolumità dei cittadini possono proporre opposizione al Presidente del Consiglio dei Ministri ai sensi dell'art. 14-quinquies, legge n° 241/1990; per le amministrazioni statali l'opposizione è proposta dal Ministro competente;
5. di dare atto che avverso il presente provvedimento è ammesso ricorso all'Autorità Giudiziaria competente nei termini di Legge;
6. di dare atto che gli atti inerenti il procedimento sono depositati presso il Genio Civile Toscana Nord – sede di Lucca, accessibili da parte di chiunque vi abbia interesse secondo le modalità ed i limiti previsti dalle vigenti norme in materia di accesso ai documenti amministrativi.

IL DIRIGENTE

Allegati n. 1

1

DATI IDENTIFICATIVI

bbc56cbcedea93216a3c04d8e97033b443206cef2fc895d7d2bf64bae57356



REGIONE TOSCANA

DIREZIONE DIFESA DEL SUOLO E PROTEZIONE CIVILE

SETTORE GENIO CIVILE VALDARNO SUPERIORE

Responsabile di settore Gennarino COSTABILE

Incarico: DECR. DIRIG. CENTRO DIREZIONALE n. 10159 del 14-05-2024

Decreto soggetto a verifica di cui all'art. 7 del disciplinare di controllo ai sensi della DGR n. 521/2024

Numero adozione: 17907 - Data adozione: 02/08/2024

Oggetto: R.D. 1775/33 - Regolamento Regione Toscana n. 61/R del 16/08/2016 e s.m.i. - Procedimento-Pratica SiDIT n. 1860/2024-135/2022; Codice locale n. EM_1700. Variazione di titolarità della concessione di derivazione di acque pubbliche nel Comune di Fucecchio, Località Viale Buoizzi, 122.

Il presente atto è pubblicato sul BURT ai sensi degli articoli 4, 5 e 5 bis della l.r. 23/2007 e sulla banca dati degli atti amministrativi della Giunta regionale ai sensi dell'art.18 della l.r. 23/2007.

Data certificazione e pubblicazione in banca dati ai sensi L.R. 23/2007 e ss.mm.: 05/08/2024

Documento informatico firmato digitalmente ai sensi del testo unico D.P.R. 28 dicembre 2000,n. 445, del D.Lgs. 7 marzo 2005, n. 82 e norme collegate, il quale sostituisce il testo cartaceo e la firma autografa.

Numero interno di proposta: 2024AD020041

IL DIRIGENTE

VISTI:

- il R.D. 11/12/1933, n. 1775 “Testo unico delle disposizioni sulle acque e impianti elettrici”;
- il D.Lgs. 12/07/1993 n. 275, riordino in materia di concessione di acque pubbliche;
- il D.Lgs. del 03/04/2006 n.152, artt. 95 e 96;
- la L.R.T. 22/2015 Riordino delle funzioni provinciali e attuazione della legge 7 aprile 2014, n. 56;
- la L.R. n. 80 del 28/12/2015, “Norme in materia di difesa del suolo, tutela delle risorse idriche e tutela della costa e degli abitati costieri”;
- i regolamenti emanati dalla Regione Toscana di cui al D.P.G.R. 16/08/2016 n. 61/R/2016 e al D.P.G.R. 21/04/2015 n. 51/R/2015 come modificati dalla D.G.R. n. 830 del 31/07/2017;
- la delibera della Giunta Regionale del 1 ottobre 2018 n. 1068 "Delibera di determinazione dei canoni sulle utilizzazioni delle acque per l'annualità 2018" e successive delibere di aggiornamento dei canoni sulla base del tasso di inflazione programmata (TIP);
- VISTA l'istanza acquisita al protocollo della Regione Toscana in data 03/05/2023 al numero 20506 con cui il richiedente ENI SUSTAINABLE MOBILITY SpA, con sede legale in VIA GIORGIO RIBOTTA, Roma, C.F. 11403240960, chiede la voltura a proprio favore della concessione di derivazione di acque pubbliche pratica SIDITn. 135/2022, codice locale n. EM_1700, tramite pozzo nel Comune di Fucecchio, Località Viale Buozi, 122, nel terreno individuato al N.C.T nel foglio n. 58, particella n. 77, ad uso CIVILE, rilasciata con Decreto n. 3428 del 02/03/2022 della Regione Toscana, alle condizioni stabilite nel disciplinare firmato in data 14/02/2022, ad esso allegato quale parte integrante, per un volume di prelievo pari a 4.000 mc/anno;

CONSIDERATO CHE il richiedente ha:

- corrisposto il deposito cauzionale di € 252,30, i canoni pregressi e le spese di istruttoria come da attestazioni agli atti dell'Ufficio;

DATO ATTO CHE l'imposta di bollo relativa al presente atto è stata regolarmente assolta;

DATO ATTO CHE che a seguito dell'esperita istruttoria non sono state ravvisate condizioni ostative all'accoglimento della istanza di variazione di titolarità dell'intestatario della concessione di derivazione di acque pubbliche richiesta;

DATO ATTO che il responsabile del procedimento amministrativo, ai sensi della Legge 241/1990 e s.m.i., è il titolare di incarico di Elevata Qualificazione in "Procedure tecnico autorizzative in materia di acque - Valdarno Superiore";

Tutto ciò premesso e considerato

DECRETA

1. di riconoscere a tutti gli effetti di legge, la variazione di titolarità dell'intestatario della concessione alla derivazione di acque pubbliche individuato al catasto terreni del Comune di Fucecchio, Località Viale Buozi, 122 nel terreno individuato al N.C.T nel foglio n. 58, particella n. 77, ad uso CIVILE, di cui alla pratica SIDIT n. 135/2022, codice locale n. EM_1700, al richiedente ENI SUSTAINABLE MOBILITY SpA, con sede legale in VIA GIORGIO RIBOTTA, Roma, C.F. 11403240960, per un volume di prelievo pari a 4.000 mc/anno;

2. di dare atto che il richiedente subentra in ogni obbligo e responsabilità stabiliti dal Decreto n. 3428 del 02/03/2022 della Regione Toscana e dal disciplinare firmato in data 14/02/2022, ad esso allegato quale parte integrante;

3. di confermare la scadenza della concessione al 31/12/2027;

4. di trasmettere copia del presente decreto al richiedente ed al comune di Fucecchio;

Avverso il presente provvedimento è ammesso ricorso nei confronti dell'autorità giudiziaria competente nei termini di legge.

IL DIRIGENTE



REGIONE TOSCANA

DIREZIONE DIFESA DEL SUOLO E PROTEZIONE CIVILE

SETTORE GENIO CIVILE VALDARNO SUPERIORE

Responsabile di settore Gennarino COSTABILE

Incarico: DECR. DIRIG. CENTRO DIREZIONALE n. 10159 del 14-05-2024

Decreto soggetto a verifica di cui all'art. 7 del disciplinare di controllo ai sensi della DGR n. 521/2024

Numero adozione: 17936 - Data adozione: 02/08/2024

Oggetto: RD nr. 523/1904 - LR nr. 80/2015. Concessione porzione di area demaniale del corso d'acqua denominato Torrente Virginio, Borro Casaloni e Borro del Paganello, in Comune di Montespertoli e del corso d'acqua denominato Torrente Virginio e Borro di Terrabigia, in Comune di Barberino Tavarnelle per l'esecuzione di taglio della vegetazione. Pratica SiDIT 5106/2024

Il presente atto è pubblicato sul BURT ai sensi degli articoli 4, 5 e 5 bis della l.r. 23/2007 e sulla banca dati degli atti amministrativi della Giunta regionale ai sensi dell'art.18 della l.r. 23/2007. E' escluso dalla pubblicazione l'allegato A nel rispetto dei limiti alla trasparenza posti dalla normativa statale.

Data certificazione e pubblicazione in banca dati ai sensi L.R. 23/2007 e ss.mm.: 05/08/2024

Documento informatico firmato digitalmente ai sensi del testo unico D.P.R. 28 dicembre 2000,n. 445, del D.Lgs. 7 marzo 2005, n. 82 e norme collegate, il quale sostituisce il testo cartaceo e la firma autografa.

Numero interno di proposta: 2024AD019956

IL DIRIGENTE

VISTO l'art. 93 del R.D. 523/1904 "Testo unico delle disposizioni di legge intorno alle opere idrauliche delle diverse categorie" e s.m.i.;

VISTA la L. 37/94 "Norme per la tutela ambientale delle aree demaniali dei fiumi, torrenti, laghi e altre acque pubbliche";

VISTA la L.R. 79/2012 "Nuova disciplina in materia di consorzi di bonifica. Modifiche alla l.r. 69/2008 e alla l.r. 91/1998. Abrogazione della l.r. 34/1994";

VISTA la D.C.R.T. n. 25 del 23/04/2024: "Modifiche al reticolo idrografico e di gestione di cui alla legge regionale 27 dicembre 2012, n.79 approvato con deliberazione del Consiglio regionale 11 luglio 2023, n.55";

VISTA la L.R. 80/2015 "Norme in materia di difesa del suolo, tutela delle risorse idriche e tutela della costa e degli abitati costieri", ed in particolare l'art. 2 lett. i);

VISTA la L.R. 41/2018 "Disposizioni in materia di rischio di alluvioni e di tutela dei corsi d'acqua in attuazione del decreto legislativo 23 febbraio 2010, n. 49 (Attuazione della direttiva 2007/60/CE relativa alla valutazione e alla gestione dei rischi di alluvioni). Modifiche alla l.r. 80/2015 e alla l.r. 65/2014";

RICHIAMATO il DPGR 60/R del 12/08/2016 "Regolamento in attuazione dell'articolo 5 della legge regionale 28 dicembre 2015 n. 80 "Norme in materia di difesa del suolo, tutela delle risorse idrica e tutela della costa e degli abitati costieri" recante disciplina del rilascio delle concessioni per l'utilizzo del demanio idrico e criteri per la determinazione dei canoni, come modificato dal DPGR 45/R dell'8/8/2017;

VISTA la Delibera della Giunta Regionale n. 1555 del 27/12/2022 "Aggiornamento dei canoni per l'uso del demanio idrico ai sensi della l.r. n. 80/2015 e del d.p.g.r. n. 60/R/2016";

RICHIAMATO il D.P.G.R. 42/R del 25/07/2018 "Regolamento per lo svolgimento delle attività di polizia idraulica, polizia delle acque, e servizio di piena, in attuazione dell'articolo 5 della legge regionale 28 dicembre 2015, n. 80 (Norme in materia di difesa del suolo, tutela delle risorse idrica e tutela della costa e degli abitati costieri)."

VISTA l'istanza di concessione del demanio idrico di cui alla pratica SiDIT n. 5106/2024, acquisita agli atti di questo Settore con prot. n. 0406533 del 18-07-2024 con la quale l'interessato, i cui dati anagrafici sono riportati nell'Allegato A parte integrante e sostanziale del presente atto, trasmette in allegato la documentazione progettuale costituita dai seguenti elaborati in formato digitale:

- Estratto cartografia catastale;
- Carta catastale;
- Relazione idraulica;
- Estratto CTR;
- Planimetria CTR su DTM;

PRESO ATTO che il progetto prevede:

- lavori nelle pertinenze del corso d'acqua denominato Torrente Virginio, Borro Casaloni, in Comune di Montespertoli, nei pressi delle particelle 51, 52, 53, 54, 57 del Foglio 124 per l'esecuzione dell'attività di taglio della vegetazione area demaniale, così come descritto e rappresentato negli elaborati di progetto;
- lavori nelle pertinenze del corso d'acqua denominato Torrente Virginio e Borro del Paganello, in Comune di Montespertoli, nei pressi delle particelle 1, 4, 6, 36, 59, 71, 72, 124, 125 del Foglio 126 per l'esecuzione dell'attività di taglio della vegetazione area demaniale, così come descritto e rappresentato negli elaborati di progetto;
- lavori nelle pertinenze del corso d'acqua denominato Torrente Virginio e Borro di Terrabigia, in Comune di Barberino Tavarnelle, nei pressi delle particelle 10, 11, 12, 13, 141, 143 del Foglio 1 per l'esecuzione dell'attività di taglio della vegetazione area demaniale, così come descritto e rappresentato negli elaborati di progetto;

DATO ATTO che il Responsabile del procedimento è l'incaricato di elevata qualificazione delle procedure tecnico autorizzative per la difesa del suolo nominato con Ordine di Servizio n. 19 del 14/11/2022;

CONSIDERATO che le opere e attività sopra descritte comportano l'utilizzo di porzione di area del demanio idrico del suddetto corso d'acqua;

DATO ATTO che le suddette opere rientrano in una delle fattispecie di cui all'art. 13 comma 1 del Regolamento 60/R/2016 e s.m.i e pertanto si può procedere ad assegnazione diretta dell'area demaniale senza procedura in concorrenza;

RICORDATO che ai sensi dell'art. 24 comma 6 del Regolamento 60/R, la concessione può essere rilasciata senza il disciplinare;

DATO ATTO che il presente decreto contiene gli elementi essenziali e le clausole che regolano il rapporto giuridico tra questa Amministrazione e il concessionario;

DATO ATTO che la documentazione progettuale che descrive l'esecuzione dei lavori e le caratteristiche più significative delle opere con evidenziate le aree demaniali impegnate e la finalità dell'occupazione, è quella agli atti del procedimento n. 7084/2024;

ACCERTATO che:

- il progetto presenta i requisiti per esser autorizzato con le prescrizioni di seguito riportate in quanto:
 - non altera il buon regime delle acque;
 - non interferisce con esigenze di regimazione idraulica, accessibilità e manutenzione del corso d'acqua ed è compatibile con la presenza di opere idrauliche;
 - non interferisce con la stabilità del fondo e delle sponde del corso d'acqua;
 - non vi è aggravio del rischio in altre aree derivante dalla realizzazione dell'intervento;
 - non vi è aggravio del rischio per le persone;
- la realizzazione dei lavori non è in contrasto con la disciplina dal Capo VII del R.D 523/1904 e con la normativa regionale di riferimento;

DATO ATTO che, nella realizzazione e gestione delle opere dovranno essere osservate le prescrizioni tecniche e generali, che vengono di seguito specificate:

PRESCRIZIONI TECNICHE

- durante l'esecuzione dei lavori non dovrà essere mai impedito o ostacolato il regolare deflusso delle acque né essere mai ridotta l'efficienza idraulica del corso d'acqua interessato dai lavori;
- durante l'esecuzione dei lavori dovranno essere messi in atto tutti gli accorgimenti e le precauzioni necessarie affinché l'interferenza con la dinamica fluviale non determini aggravio di rischio idraulico ed in generale pericolo per l'incolumità delle persone e danni ai beni pubblici e privati;
- tutte le opere provvisorie occorrenti per l'esecuzione dei lavori dovranno ingombrare il meno possibile l'alveo del corso d'acqua e dovranno essere comunque rimosse prima del sopraggiungere delle piene;
- tutti i lavori dovranno essere eseguiti a perfetta regola d'arte secondo le normative, le specifiche e le linee guida esistenti per i materiali da costruzione e le modalità realizzative;
- le opere finite dovranno risultare conformi ai disegni esaminati da questo Ufficio;
- al termine dei lavori eventuali materiali di risulta dovranno essere allontanati dal cantiere e ripristinato lo stato dei luoghi;
- dovrà essere sempre garantito l'accesso all'alveo al personale di questo Ufficio e del Consorzio di Bonifica o altri da tali Enti individuati, addetto alla vigilanza e alla manutenzione del corso d'acqua;
- i lavori che in qualsiasi modo interesseranno l'alveo del corso d'acqua dovranno essere eseguiti in condizioni meteorologiche favorevoli;
- i lavori dovranno essere svolti in conformità alle disposizioni per la salvaguardia dell'ittiofauna e dovranno essere adottati tutti gli accorgimenti necessari al fine di evitare intorbidamenti che possano arrecare danno alla fauna ittica;
- al termine dei lavori dovrà essere ripristinato lo stato dei luoghi interessato dal cantiere e da occupazioni temporanee, comprensivo di tutte quelle aree interessate dal passaggio dei mezzi sia lungo le rive degli alvei che sulle viabilità di accesso;
- non è consentito il transito dei mezzi pesanti su argini imbibiti;

PRESCRIZIONI GENERALI:

- l'autorizzazione di cui al presente atto riguarda esclusivamente l'esecuzione delle opere indicate in premessa, per cui ogni variazione od ogni ulteriore opera o attività non indicata negli elaborati progettuali inoltrati, od altro comunque non previsto, dovrà essere sottoposto ad ulteriore esame di questo Settore per la nuova eventuale autorizzazione prima della loro esecuzione
- i lavori dovranno iniziare entro dodici mesi dalla data di rilascio del presente atto pena la perdita di validità dello stesso. Nel caso in cui le opere non fossero ancora iniziate entro tale scadenza, l'autorizzazione deve essere

considerata automaticamente decaduta senza ulteriore comunicazione da parte dello scrivente Ufficio;

- l'autorizzazione di cui al presente atto ha validità di anni tre dalla data del presente atto a pena di decadenza senza ulteriori comunicazioni da parte dello scrivente Ufficio salvo richiesta di rinnovo da presentarsi almeno 30 giorni prima della scadenza ;
- le opere saranno eseguite a totale cura e spese del richiedente;
- il richiedente dovrà comunicare allo scrivente Settore la data di inizio e fine lavori con un anticipo di almeno 5 giorni ciò al fine di consentire eventuali accertamenti tesi a verificare la rispondenza tra quanto previsto e quanto realizzato e trasmettere, entro sessanta giorni dal termine dei lavori, copia della dichiarazione di rispondenza delle opere stesse a quanto oggetto di autorizzazione e dell'avvenuto recepimento delle prescrizioni contenute nel presente atto;
- il Richiedente, ai fini dell'esecuzione delle opere, è tenuto a munirsi di tutti i titoli abilitativi, autorizzativi e degli atti di assenso, comunque denominati, previsti dalle leggi vigenti;
- con il presente Decreto s'intendono autorizzati, per tutta la durata della concessione, tutti gli interventi manutentivi ordinari che si rendessero necessari al corretto esercizio del bene concesso, nel rispetto comunque delle normative vigenti al momento;
- il concessionario dovrà comunicare preventivamente a questa Amministrazione la data d'inizio dei predetti lavori manutentivi e dovrà altresì presentare, a corredo di tale comunicazione, documentazione tecnica esplicativa;

STABILITO che ai sensi dell'art. 22 del DPGR 60/R del 12/08/2016, il Concessionario si obbliga:

- ad assumere la custodia dell'area demaniale in concessione, oltreché delle opere realizzate, mantenendole in buono stato, preservandole dal pericolo di distruzione o danneggiamento, salvaguardandole da intrusioni e manomissioni da parte di soggetti non autorizzati;
- a porre in essere tutte le misure necessarie a garantire la stabilità nel tempo dei manufatti, anche in dipendenza del mutevole regime del corso d'acqua, previo ottenimento dell'autorizzazione dell'Amministrazione Concedente, dichiarando fin d'ora di non aver nulla a pretendere per qualsiasi danno eventualmente occorso alle opere oggetto di concessione ed agli utilizzatori, per effetto delle piene e dei fenomeni di dinamica fluviale;
- a consentire l'accesso al personale di vigilanza incaricato dalla Concedente, che potrà in ogni momento effettuare verifiche per accertare lo stato di manutenzione dell'area e impartire l'ordine di effettuare gli interventi eventualmente necessari, ad insindacabile giudizio della Concedente, per garantire il buon regime delle acque;
- a sollevare fin d'ora la Concedente da ogni onere e responsabilità per qualsiasi danno derivante alle persone ed alla proprietà pubblica e privata a seguito di inadeguata manutenzione o di inadeguata custodia del bene demaniale in concessione, assumendosi gli oneri del risarcimento
- a rispettare le leggi ed i regolamenti ed ordinamenti di polizia urbana e di pubblica sicurezza, nonché la normativa in materia di polizia delle acque contenuta nel R.D. 523/1904 e nel R.D. 1775/1933, tenendo fin d'ora indenne la Concedente da ogni conseguenza determinata dalla inosservanza di essi;
- a non mutare la destinazione del bene in concessione, né apportarvi aggiunte, innovazioni o altro senza la preventiva autorizzazione della Concedente, prendendo atto che tutte le opere addizionali e di miglioria autorizzate resteranno acquisite al demanio senza che il Concessionario possa avere diritto a rimborsi o indennizzi e che qualora il Concessionario esegua le predette opere senza autorizzazione sarà tenuto alla rimessa in pristino, a propria cura e spese, salvo che la Concedente non ritenga di mantenerle senza alcun onere a proprio carico; sarà tenuto inoltre al risarcimento degli eventuali danni;
- a non cedere né sub concedere, anche parzialmente, il bene oggetto di concessione;
- a tenere indenne la Concedente dalle spese necessarie per le opere di sistemazione delle aree pubbliche specificamente coinvolte dagli interventi di installazione e manutenzione e di ripristinare a regola d'arte le aree medesime nei tempi stabiliti;
- a consentire, in ogni momento l'accesso e/o il transito, per le opportune operazioni di vigilanza, al personale del Genio Civile ed ai mezzi addetti al servizio di piena e di polizia idraulica;
- a ripristinare, a proprie spese i luoghi alla scadenza della concessione per decorrenza del termine di durata sotto indicato e in caso di revoca o rinuncia, fatta salva la facoltà della Concedente di acquisire le opere al demanio, senza oneri per l'Amministrazione;

Il Concessionario inoltre:

- rimane il solo ed unico responsabile agli effetti del risarcimento di tutti i danni che fossero arrecati alla proprietà

privata, a cose o persone per effetto di quanto autorizzato e comunque tenendo indenne la Regione Toscana da qualsiasi responsabilità, anche giudiziale, per eventuali danni, reclami o molestie che potessero derivare dai lavori in oggetto;

- è obbligato, ai sensi dell'art. 2 del R.D. n.523/1904 ad eseguire a proprie spese e non appena ricevutane intimazione, tutte quelle varianti e modifiche, compresa anche l'eventuale demolizione delle opere stesse e la messa in pristino dello stato dei luoghi, che, a giudizio insindacabile dell'Autorità idraulica, si rendessero necessarie per garantire il buon regime idraulico o in seguito all'accertamento di effetti dannosi delle opere stesse o per le variate condizioni del corso d'acqua o per ogni altro pubblico interesse che potesse sopravvenire
- dovrà provvedere inoltre a ripristinare tempestivamente qualsiasi danno o guasto causato alle opere idrauliche ed al corso d'acqua in generale per effetto della presente autorizzazione, in conformità alle prescrizioni che saranno impartite dalla competente autorità idraulica;
- è tenuto alla osservanza delle disposizioni del R.D. 25/07/1904 n. 523 sulle opere idrauliche, nonché delle prescrizioni legislative e regolamentari vigenti, quali quelle concernenti la tutela delle acque pubbliche, dell'agricoltura, della fauna ittica, dell'industria, dell'igiene e della pubblica incolumità;

DATO ATTO che l'inadempimento da parte del Concessionario degli obblighi previsti dal presente Decreto di concessione, costituisce causa di decadenza, che si verifica anche nei casi di.

- a) violazione delle disposizioni e prescrizioni contenute in disposizioni legislative, regolamentari;
- b) violazione del divieto di cessione della concessione e di sub-concessione anche parziale dell'immobile;
- c) esecuzione dei lavori in difformità del progetto autorizzato. Prima di dichiarare la decadenza con apposito decreto, la Concedente comunicherà un termine non inferiore a 30 giorni entro il quale il Concessionario potrà presentare le proprie deduzioni;

RICORDATO che:

- al Concessionario dichiarato decaduto non spetterà alcun rimborso per le opere realizzate e per le spese sostenute;
- fatte salve le eventuali sanzioni di cui all'art. 9 della L.R. 80/2015, il Concessionario decaduto è soggetto all'obbligo di rilascio dell'immobile e al ripristino dei luoghi;
- nel caso di mancato rilascio è eseguito lo sfratto in via amministrativa;
- per quanto non espressamente previsto dal presente Decreto di Concessione si applicano le vigenti disposizioni, di legge e di regolamento, statali e regionali, ed in particolare il codice civile, la normativa concernente il buon regime delle acque, nonché l'igiene e la sicurezza pubblica, l'edilizia e l'urbanistica vigenti nel territorio dove i beni sono ubicati;

DATO ATTO che il Concedente potrà disporre, mediante atto amministrativo, la revoca della presente concessione in qualunque momento, con effetto immediato, qualora intervengano ragioni di regimazione idraulica del corso d'acqua interessato o che l'opera stessa sia in seguito giudicata incompatibile per il buon regime idraulico del corso d'acqua interessato o ragioni di pubblica utilità o per qualsiasi ragione di pubblico interesse;

RICORDATO che l'inosservanza delle condizioni e prescrizioni cui è vincolato il presente provvedimento, fatte salve le sanzioni penali per l'inosservanza delle norme contenute nel Capo VII del R.D. 523/1904, comporta il pagamento di una sanzione, nel rispetto dei limiti minimo e massimo previsto dall'articolo 9 della l.r.80/2015;

RITENUTO, sulla base dell'esperita istruttoria, di stabilire in anni 3 la durata della concessione e potrà essere rinnovata nei soli casi previsti dal Regolamento e con le modalità nel medesimo stabilite, esclusivamente a seguito di istanza da presentare almeno 30 giorni prima della scadenza del termine della concessione;

DATO ATTO che nel periodo di validità della concessione, il canone dovrà essere corrisposto anche se il Concessionario non possa o non voglia fare uso in tutto o in parte della concessione e che, in caso di rinuncia, il pagamento del canone è dovuto fino alla data di presentazione della relativa richiesta;

RICHIAMATO l'articolo 1 della L.R. 30/12/1971 n. 2, così come modificato dall'art.1 della L.R. 74/2018, che istituisce l'imposta regionale sulle concessioni statali per l'occupazione e l'uso dei beni del demanio e del patrimonio indisponibile dello Stato, situati nell'ambito territoriale della Regione commisurandola al 50% del canone di concessione;

DATO ATTO che ai sensi dell'art. 28 comma 6 del Regolamento regionale 12 agosto 2016, n. 60/R per le concessioni di durata superiore ad un anno il canone sarà aggiornato annualmente sulla base del tasso di inflazione programmato;

RITENUTO di commisurare a una annualità del canone il deposito cauzionale di cui all'art. 31 del Regolamento, versato dal concessionario a garanzia del regolare pagamento del canone e/o a titolo di rimborso delle spese eventualmente sostenute da questa Amministrazione e da reintegrare fino alla suddetta misura nel caso di prelievi parziali di somme, nel corso della concessione;

DATO ATTO che il presente atto è sostanzialmente conforme allo schema approvato con Decreto del Direttore n. 463 del 12/02/2016;

DATO ATTO che l'imposta di bollo relativa al presente atto è stata assolta dal richiedente con marca cartacea n. 01230088281178 del 09/07/2024.

DATO ATTO infine che il richiedente ha provveduto al versamento a favore della Regione Toscana dei seguenti importi:

- € 292,08 a titolo di canone concessorio, mediante versamento attraverso portale di pagamento pago PA effettuato in data 29/07/2024 codice IUV 01132000000040080;
- € 146,04 a titolo di imposta regionale sul canone di concessione mediante versamento attraverso portale di pagamento pago PA effettuato in data 29/07/2024 codice IUV 01134000000032647.

Tutto ciò premesso e considerato,

DECRETA

1. di autorizzare l'esecuzione delle opere ai sensi e per gli effetti dell'art. 2, comma 1, lettera i) e lettera n) della L.R. 80/2015 e dell' art. 93 del R.D. 523/1904 così come sopra descritto e rappresentato negli elaborati sopra elencati;
2. di stabilire che l'autorizzazione all'esecuzione dei lavori ha validità di anni 3 dalla data del presente atto, fatta salva la possibilità di motivata richiesta di rinnovo da parte del richiedente;
3. di accordare al richiedente i cui dati anagrafici sono riportati nell'allegato A parte integrante e sostanziale del presente atto la Concessione per l'occupazione di:
 - porzione di area demaniale del corso d'acqua denominato Torrente Virginio, Borro Casaloni, in Comune di Montespertoli, nei pressi delle particelle 51, 52, 53, 54, 57 del Foglio 124 con l'opera di taglio della vegetazione area demaniale;
 - porzione di area demaniale del corso d'acqua denominato Torrente Virginio e Borro del Paganello, in Comune di Montespertoli, nei pressi delle particelle 1, 4, 6, 36, 59, 71, 72, 124, 125 del Foglio 126 con l'opera di taglio della vegetazione area demaniale;
 - porzione di area demaniale del corso d'acqua denominato Torrente Virginio e Borro di Terrabigia, in Comune di Barberino Tavarnelle, nei pressi delle particelle 10, 11, 12, 13, 141, 143 del Foglio 1 con l'opera di taglio della vegetazione area demaniale;
4. di stabilire che la concessione ha durata di anni 3 dalla data del presente atto e che il canone di concessione è pari a € 292,08, secondo quanto riportato al p.to 8 dell'Allegato A della D.G.R. 1555/2022, soggetto ad aggiornamento e modifica in ragione delle disposizioni emanate dalla Regione Toscana, da pagarsi entro il 31 Dicembre dell'anno di riferimento, sino alla scadenza della presente concessione anche se il concessionario non voglia o non possa fare uso in tutto o in parte della concessione;
5. di disporre che la realizzazione dell'opera e la gestione dell'area demaniale siano sottoposte alle prescrizioni tecniche e generali individuate in premessa e nessuna variazione potrà essere introdotta senza la preventiva autorizzazione da parte di questo Settore;
6. di non procedere alla registrazione fiscale del presente provvedimento, considerato che l'ammontare dell'imposta proporzionale dovuta per l'intera durata della concessione risulta inferiore alla misura fissa di Euro 200,00, ai sensi dell'art. 2, parte II della Tariffa del D.P.R. 131/1986. Resta ferma comunque la possibilità da parte del concessionario, in caso d'uso, ai sensi del suddetto articolo, di provvedere alla sua registrazione;
7. di dare atto che:
 - il presente provvedimento è rilasciato ai soli fini di tutela delle opere idrauliche e del buon regime delle acque pubbliche, giusto l'art. 2 del R.D. 523/1904, e pertanto fa salvi e impregiudicati i diritti di terzi. Il destinatario è tenuto a munirsi di tutti gli ulteriori titoli abilitativi e atti di assenso previsti dalle leggi vigenti.
 - il Concessionario è a conoscenza che, ferme restando le vigenti disposizioni urbanistiche del Comune interessato, in assenza della presente autorizzazione non possono iniziare i lavori.

Avverso il presente provvedimento è ammesso ricorso davanti all'autorità giudiziaria competente nei termini di legge.

IL DIRIGENTE

Allegati n. 1

A

Anagrafica richiedente

a82e62128d4d3ac4d8f705f9c071eafb646f42ca7b1364ea9a3d06931d0d8606



REGIONE TOSCANA

DIREZIONE DIFESA DEL SUOLO E PROTEZIONE CIVILE

SETTORE GENIO CIVILE VALDARNO INFERIORE

Responsabile di settore Francesco PISTONE

Incarico: DECR. DIRIG. CENTRO DIREZIONALE n. 10159 del 14-05-2024

Decreto soggetto a verifica di cui all'art. 7 del disciplinare di controllo ai sensi della DGR n. 521/2024

Numero adozione: 17941 - Data adozione: 02/08/2024

Oggetto: Pratica SIDIT 74594/2020, Procedimento 2702/2024, Pozzo ID. 12118. "GCVI - Acque".
Concessione di derivazione acque pubbliche sotterranee nel Comune di Rosignano Marittimo (LI).

Il presente atto è pubblicato sul BURT ai sensi degli articoli 4, 5 e 5 bis della l.r. 23/2007 e sulla banca dati degli atti amministrativi della Giunta regionale ai sensi dell'art.18 della l.r. 23/2007. E' escluso dalla pubblicazione l'allegato A nel rispetto dei limiti alla trasparenza posti dalla normativa statale.

Data certificazione e pubblicazione in banca dati ai sensi L.R. 23/2007 e ss.mm.: 05/08/2024

Documento informatico firmato digitalmente ai sensi del testo unico D.P.R. 28 dicembre 2000,n. 445, del D.Lgs. 7 marzo 2005, n. 82 e norme collegate, il quale sostituisce il testo cartaceo e la firma autografa.

Numero interno di proposta: 2024AD020029

IL DIRIGENTE

VISTI:

- il R.D. 11/12/1933, n. 1775 “Testo unico delle disposizioni sulle acque e impianti elettrici”;
- il D.Lgs. 12/07/1993 n. 275, riordino in materia di concessione di acque pubbliche;
- il D.P.R. n.238 del 18/02/1999;
- il D.L.vo n.112 del 31/03/1998;
- il D.Lgs. del 03/04/2006 n.152, artt. 95 e 96;
- la L.R.T. 22/2015 Riordino delle funzioni provinciali e attuazione della legge 7 aprile 2014, n. 56;
- la L.R. n. 80 del 28/12/2015, “Norme in materia di difesa del suolo, tutela delle risorse idriche e tutela della costa e degli abitati costieri”;
- i regolamenti emanati dalla Regione Toscana di cui al D.P.G.R. 16/08/2016 n. 61/R/2016 e al D.P.G.R. 21/04/2015 n. 51/R/2015 come modificati dalla D.G.R. n. 830 del 31/07/2017;
- il Piano di Bacino del Fiume Arno, stralcio “Bilancio Idrico” approvato con DPCM 20/02/2015 pubblicato sulla G.U. n. 155 del 07/07/2015, in particolare art. 7 comma 3;
- la L.R. 19 marzo 2015, n. 30 “Norme per la conservazione e la valorizzazione del patrimonio naturalistico-ambientale regionale. Modifiche alla L. 24/1994, alla L.R. 65/1997, alla L.R. 24/2000 ed alla L.R. 10/2010”;
- il Piano di Gestione del distretto idrografico dell'Appennino Settentrionale approvato con DPCM 27/10/2016;
- il Decreto Direttoriale n. 29/STA del 13/02/2017 del Ministero dell’Ambiente e della Tutela del Territorio e del Mare;
- la Direttiva Derivazioni della Autorità di Bacino Distrettuale dell’Appennino Settentrionale approvata in Conferenza Istituzionale permanente con Delibera n. 3 del 14/12/2017, pubblicata su G.U. n. 43 del 21/2/2018 – Allegato B, primo aggiornamento dicembre 2018;
- la D.G.R. n. 58 del 21/01/2019 “Indirizzi di prima applicazione per la valutazione ambientale ex ante delle derivazioni idriche e l’individuazione del deflusso ecologico in relazione agli obiettivi di qualità ambientale definiti dai Piani di Gestione delle Acque delle Autorità di Distretto Idrografico ricadenti nel territorio della Regione Toscana”;
- il secondo aggiornamento del Piano di Gestione delle Acque dell’Autorità di Bacino Distrettuale dell’Appennino Settentrionale approvato con D.P.C.M. 07/06/2023 e pubblicato nella Gazzetta Ufficiale n. 214 del 13/09/2023;
- l’istanza acquisita al protocollo con n. 0333074 del 10/07/2023, presentata dal Richiedente (i cui dati identificativi sono riportati nel Disciplinare, Allegato A, al presente atto quale parte integrante e sostanziale dello stesso), per il rilascio della concessione di derivazione di acque pubbliche sotterranee mediante n. 1 pozzo esistente censito con ID. 12118, ubicato su terreno di proprietà del Richiedente, individuato al N.C.T. del Comune di Rosignano Marittimo (LI) al foglio di mappa n. 120 part. n. 189, in località Vada, allo scopo di estrarre acque da utilizzare ad uso agricolo per un quantitativo totale di 1000 m³/anno, di cui alla Pratica SIDIT 74594/2020, Procedimento 2702/2024;

PRESO ATTO:

- della conclusione con esito favorevole al rilascio della concessione dell’iter istruttorio, come risulta dalla relazione d’istruttoria agli atti dell’Ufficio;

- che il prelievo in oggetto risulta ammissibile ai sensi della Direttiva Derivazioni della Autorità di Bacino Distrettuale dell'Appennino Settentrionale approvata in Conferenza Istituzionale permanente con Delibera n. 3 del 14/12/2017 – Allegato B, aggiornamento dicembre 2018, come da valutazioni contenute nella relazione istruttoria agli atti;
- che il prelievo risulta ubicato all'esterno di SIC o di siti della Rete Natura 2000 e non sussistendo possibili incidenze negative sugli stessi siti, come da valutazioni contenute nella relazione istruttoria, l'istanza è esclusa dalle procedure di valutazione di incidenza (art. 88 comma 2 della L.R. 30/2015);

CONSIDERATO CHE il concessionario:

- ha assolto all'obbligo del pagamento del bollo per l'istanza di concessione, pari ad € 16,00 con marca da bollo Identificativo: 01221101294409 del 24/04/2024;
- ha versato gli oneri di istruttoria pari ad € 100,00 con bonifico sul c/c della Regione Toscana IBAN: IT89O0760102800001031575820 eseguito in data 07/07/2023;
- ha corrisposto il canone per l'anno 2024 per l'uso dell'acqua, calcolato a decorrere dal 15 Luglio 2024, secondo quanto previsto dal DPGR 46/R del 11/08/2017 e dalle successive delibere di Giunta Regionale di aggiornamento dei canoni annuali, per un importo totale pari ad euro ottantadue/69 (€ 82,69) con versamento effettuato con bonifico sul c/c della Regione Toscana IBAN: IT41X0760102800001031581018, in data 19/07/2024; per gli anni successivi il canone verrà chiesto dalla Regione Toscana con le modalità previste dall'ente;
- ha corrisposto la cauzione, prevista ai sensi dell'art. 60 del D.P.G.R. n. 61/R/2016 del 16/08/2016 e s.m.i., pari ad euro ottantacinque/37 (€ 85,37) con versamento effettuato con bonifico, sul c/c della Regione Toscana IBAN: IT41X0760102800001031581018 in data 19/07/2024;
- ha assolto all'obbligo del pagamento del bollo pari ad € 16,00 per convalidare il disciplinare allegato al presente decreto, con marca da bollo Identificativo:01230628817434 del 22/07/2024;
- ha assolto all'obbligo del pagamento del bollo pari ad € 16,00 per il rilascio del presente provvedimento, con marca da bollo Identificativo:01230628817445 del 22/07/2024;

VISTO il Disciplinare, conforme allo schema tipo di disciplinare approvato con D.G.R.T. n.194 del 16/03/2016, sottoscritto digitalmente in data 25/07/2024 dal Richiedente (i cui dati identificativi sono riportati nel Disciplinare, Allegato A, al presente atto quale parte integrante e sostanziale dello stesso), contenente gli obblighi e le condizioni cui è vincolato il rapporto di concessione di derivazione di acqua pubblica, "Allegato A" al presente decreto che ne costituisce parte integrante e sostanziale;

VALUTATO di fissare la durata della concessione in anni quindici (15) dalla data del presente decreto in base alle norme dettate dal Regolamento della Regione Toscana n.61/R/2016 e s.m.i.;

ACCERTATA la regolarità tecnica attestante la correttezza dell'azione amministrativa del presente atto che con la sottoscrizione dello stesso viene accettata;

DATO ATTO CHE il Responsabile del Procedimento è titolare di incarico di Elevata Qualificazione per le "Procedure Tecnico Autorizzative in materia di acque" del Settore Genio Civile Valdarno Inferiore;

Tutto ciò premesso e considerato

DECRETA

1. di rilasciare al Richiedente (i cui dati identificativi sono riportati nel Disciplinare, Allegato A, al presente atto quale parte integrante e sostanziale dello stesso), la concessione di derivazione di acque pubbliche sotterranee da n. 1 pozzo esistente censito con ID. 12118, ubicato su

terreno individuato al N.C.T. del Comune di Rosignano Marittimo (LI) al foglio di mappa n. 120 part. n. 189, in località Vada, allo scopo di estrarre acque, da utilizzare ad uso agricolo per un quantitativo totale di 1000 m³/anno, di cui alla Pratica SIDIT 74594/2020, Procedimento 2702/2024, alle condizioni e prescrizioni contenute nel Disciplinare di seguito richiamato;

2. di approvare il Disciplinare sottoscritto digitalmente in data 25/07/2024 dal Richiedente (i cui dati identificativi sono riportati nel Disciplinare, Allegato A, al presente atto quale parte integrante e sostanziale dello stesso), contenente gli obblighi e le condizioni cui è vincolato il rapporto di concessione di derivazione di acqua pubblica, "Allegato A" al presente decreto che ne costituisce parte integrante e sostanziale;
3. di precisare che l'utilizzazione di acque destinate al consumo umano è concessa nel rispetto delle norme di tutela previste dalla normativa vigente. Il Concessionario è responsabile per il rispetto di tali norme, con particolare riferimento al giudizio di idoneità all'uso potabile, reso dalla competente Autorità sanitaria ai sensi del D.Lgs n. 18 del 23/02/2023;
4. di stabilire la durata della concessione in anni quindici (15) a decorrere dalla data del presente atto;
5. di dare atto che per ogni effetto di legge il Richiedente elegge il proprio domicilio presso la sede legale;
6. di dare atto che la Regione Toscana resta sollevata da ogni onere e responsabilità in dipendenza dell'attingimento, inclusi gli eventuali danni verso terzi e qualsiasi altro danno si possa verificare, durante l'esercizio della derivazione, alle persone ed alla proprietà pubblica e privata, che saranno in ogni caso posti a carico del Concessionario;
7. di non procedere alla registrazione fiscale del presente provvedimento, considerato che l'ammontare dell'imposta proporzionale dovuta per l'intera durata della concessione risulta inferiore alla misura fissa di euro 200,00, ai sensi dell'art. 2, parte II della Tariffa del DPR 131/1986. Resta ferma comunque la possibilità da parte dei concessionari, in caso d'uso, ai sensi del suddetto articolo, di provvedere alla sua registrazione;
8. di trasmettere copia del presente decreto al Richiedente.

Avverso il presente provvedimento è ammesso ricorso nei confronti dell'autorità giudiziaria competente nei termini di legge.

IL DIRIGENTE

Allegati n. 1

A

DISCIPLINARE

c82ae37e81449b806501cb68c1977c20d37b14a00d7b460c51aef495a45ced1f

**REGIONE TOSCANA**

DIREZIONE DIFESA DEL SUOLO E PROTEZIONE CIVILE

SETTORE GENIO CIVILE TOSCANA NORD

Responsabile di settore Enzo DI CARLO

Incarico: DECR. DIRIG. CENTRO DIREZIONALE n. 10159 del 14-05-2024

Decreto soggetto a verifica di cui all'art. 7 del disciplinare di controllo ai sensi della DGR n. 521/2024

Numero adozione: 17947 - Data adozione: 05/08/2024

Oggetto: R.D. n° 1775/1933 - conclusione positiva della Conferenza di servizi art. 14 bis legge n° 241/1990, in forma semplificata modalità asincrona, relativa all'istanza intesa ad ottenere la concessione per l'utilizzo di acqua pubblica sotterranea, nel Comune di Camaiore (LU), uso civile, pratica Sidit n° 2423/2024.

Il presente atto è pubblicato sul BURT ai sensi degli articoli 4, 5 e 5 bis della l.r. 23/2007 e sulla banca dati degli atti amministrativi della Giunta regionale ai sensi dell'art.18 della l.r. 23/2007. E' escluso dalla pubblicazione l'allegato 1 nel rispetto dei limiti alla trasparenza posti dalla normativa statale.

Data certificazione e pubblicazione in banca dati ai sensi L.R. 23/2007 e ss.mm.: 05/08/2024

Documento informatico firmato digitalmente ai sensi del testo unico D.P.R. 28 dicembre 2000,n. 445, del D.Lgs. 7 marzo 2005, n. 82 e norme collegate, il quale sostituisce il testo cartaceo e la firma autografa.

Numero interno di proposta: 2024AD020054

IL DIRIGENTE

Visti:

- il R.D. 11/12/1933, n° 1775;
- la Legge n° 241/1990;
- il D.L.vo 31/03/1998, n°112;
- la Deliberazione del Consiglio della Regione Toscana n° 6 del 25/01/2005 “Approvazione del piano di tutela delle acque”;
- L.R. 9 marzo 2006, n° 8 e relativo regolamento di attuazione D.P.G.R. 26/02/2010, n° 23/R;
- la L.R. n° 40/2009;
- la L.R. n° 24 del 5 giugno 2012, “Norme per la gestione delle crisi idriche e idropotabili, modifiche alla l.r. 69/2011 ed alla L.R. 91/1998”;
- la L.R. 3 marzo 2015 n° 22 “Riordino delle funzioni provinciali e attuazione della legge 7 aprile 2014 n° 56”;
- i regolamenti emanati dalla Regione Toscana di cui al D.P.G.R. 21/04/2015 n° 50/R/2015 e al D.P.G.R. 21/04/2015 n° 51/R/2015;
- la L.R. 28/12/2015, n° 80 “Norme in materia di difesa del suolo, tutela delle risorse idriche e tutela della costa e degli abitati costieri”;
- il D.P.G.R. 16 agosto 2016, n° 61/R “Regolamento di attuazione dell’articolo 11 commi 1 e 2 della legge regionale 28 dicembre 2015, n° 80 (norme in materia di difesa del suolo, tutela delle risorse idriche e tutela della costa e degli abitati costieri) recante disposizioni per l’utilizzo razionale della risorsa idrica e per la disciplina dei procedimenti di rilascio dei titoli concessori e autorizzatori per l’uso di acqua. Modifiche al d.p.g.r. 51/R/2015”.

Vista l’istanza del Richiedente, i cui dati identificativi sono indicati nell'allegato 1 non pubblicato, parte integrante e sostanziale del presente decreto, trasmessa attraverso la piattaforma R.T. Sidit, prot. n° 325733 del 09/06/2024, intesa ad ottenere la concessione per l’utilizzo di acqua pubblica, ad uso civile (irrigazione aree a verde, scarico wc, scambio termico-raffreddamento frigoriferi), per un volume complessivo pari a 2.900,0 mc/anno, tramite n° 2 pozzi nel Comune di Camaiole (LU), FG 45 Mappale 910, pratica Sidit n° 2423/2024.

Vista la nota di indizione prot. n° 0342606 del 18/06/2024, con la quale è stata indetta la conferenza di servizi decisoria, ai sensi dell’art. 14 bis legge n° 241/1990, integrata dal D.L. 76/2020 e modificato dal D.L. 13/2023 e ss.mm.ii., in forma semplificata ed in modalità asincrona, ove è indicato:

- a) l’avviso di istruttoria di concessione per l’utilizzo di acqua pubblica di cui in oggetto che è stato pubblicato all’albo pretorio del Comune di Camaiole (LU) per 15 giorni consecutivi a decorrere dalla data del 17/06/2024 e sul sito istituzionale della Regione Toscana;
- b) che la L.R. n° 22/2015 individua l’Ente R.T. quale amministrazione titolare della competenza sul procedimento in oggetto;
- c) che la conclusione positiva del procedimento è subordinata all’acquisizione dei più pareri, intese, concerti, nulla osta o altri atti di assenso, comunque denominati, resi dalle Amministrazioni in indirizzo ai sensi dell’art. 47 comma 7 del DPGRT n° 61/R del 16/08/2017 ed in particolare:
 - Autorità di Bacino Distrettuale Appennino Settentrionale ai fini dell’acquisizione del parere, previsto dall’art. 7, comma 2 del RD 1775/1933;
 - Comune di Camaiole (LU) in merito alla conformità della derivazione in relazione agli eventuali condizionamenti presenti negli strumenti urbanistici comunali, con particolare riguardo al fenomeno dell’intrusione salina;
 - ARPAT, per il contributo tecnico in merito agli aspetti ambientali;
 - al Settore Autorizzazioni e Fondi Comunitari in Materia di Energia in merito alle competenze in merito all’autorizzazione ed esercizio dell’impianto energetico di produzione del calore ai sensi dell’art. 15 della L.R. 39/2005 e dell’art. 10 della D. Lgs. 20/2010.

d) che il giorno 02/08/2024 è il termine perentorio entro il quale le amministrazioni coinvolte devono rendere le proprie determinazioni relative alla decisione oggetto della Conferenza.

Visti i contributi:

- Parere di Autorità di Bacino Distrettuale dell'Appennino Settentrionale: prot. n° 0383747 del 08/07/2024: prelievi da ciascuno dei n. 02 pozzi dovranno comunque essere misurati e potranno essere interessati da revisione delle concessioni ai sensi dell'art. 15, comma 5, degli indirizzi di Piano.

- Contributo istruttorio di ARPAT: prot. n° 0411493 del 23/07/2024 con raccomandazioni:
- si propone di monitorare la qualità dell'acqua al fine di individuarne eventuali alterazioni nel tempo.
- considerato che le acque restituite al suolo non sono soggette ad alcun trattamento, si raccomanda che nell'uso non siano utilizzati detergenti, saponi o altri prodotti. Si raccomanda per l'irrigazione l'utilizzo di sistemi ad alta efficienza, per minimizzare il consumo idrico.

- Parere Comune di Camaiore (LU): prot. n° 0395839 del 12/07/2024:
Considerando preesistenti, alla data di approvazione del P.S. del 2018, i pozzi di cui alle comunicazioni pervenute al Comune a seguito dell'ordinanza del Commissario Prefettizio nell'anno 1993 come il caso in specie, per il quale risulta presentata denuncia al Comune di Camaiore in data 09/04/1994, gli stessi non rilevano profili di non conformità urbanistica.

- Preso atto che il Settore Autorizzazioni e Fondi Comunitari in Materia di Energia non ha fornito il parere entro i termini previsti dalla conferenza di servizi prot. n°0342606 del 18/06/2024.

Considerato che i lavori della Conferenza devono concludersi non oltre quarantacinque giorni in quanto sono coinvolte amministrazioni preposte alla tutela ambientale e della salute dei cittadini, dalla data della prima riunione sopra indicata.

Vista la Relazione d'istruttoria della conferenza di servizi redatta dai tecnici del GCTN il 02/08/2024.

Dato atto che il responsabile del procedimento è il sottoscritto dirigente e che non sussiste, nei propri confronti, conflitto di interessi ai sensi dell'art. 6 bis della Legge n° 241/1990.

Tutto ciò premesso e considerato:

DECRETA

1. di concludere positivamente la Conferenza di servizi art. 14 bis legge n° 241/1990, in forma semplificata modalità asincrona, come sopra indetta e svolta, che sostituisce ad ogni effetto tutti gli atti di assenso, comunque denominati, di competenza delle amministrazioni e dei gestori di beni e servizi pubblici interessati, relativa all'istanza presentata dal Richiedente, i cui dati identificativi sono indicati nell'allegato 1 non pubblicato, parte integrante e sostanziale del presente decreto, trasmessa attraverso la piattaforma R.T. Sidit, prot. n° 325733 del 09/06/2024, intesa ad ottenere la concessione per l'utilizzo di acqua pubblica, ad uso civile (irrigazione aree a verde, scarico wc, scambio termico-raffreddamento frigoriferi), per un volume complessivo pari a 2.900,0 mc/anno, tramite n° 2 pozzi nel Comune di Camaiore (LU), FG 45 Mappale 910, pratica Sidit n° 2423/2024, con le seguenti prescrizioni:

- usi specifici concessi: irrigazione aree a verde, scarico wc, scambio termico-raffreddamento frigoriferi;
 - i prelievi da ciascuno dei n. 02 pozzi dovranno comunque essere misurati e potranno essere interessati da revisione delle concessioni ai sensi dell'art. 15, comma 5, degli indirizzi di Piano;
 - l'Azienda ASL Toscana Nord Ovest è la sola autorità competente a ricevere l'eventuale domanda di giudizio di idoneità dell'acqua all'uso umano, una volta ottenuta la concessione per l'utilizzo dell'acqua pubblica;
 - si propone di monitorare la qualità dell'acqua al fine di individuarne eventuali alterazioni nel tempo;
 - installazione di un misuratore di volume delle acque utilizzate a scambio termico-raffreddamento frigoriferi;
 - non siano utilizzati detersivi, saponi o altri prodotti nell'uso dell'acqua per il lavaggio delle attrezzature.
2. di stabilire che, ai sensi dell'art. 21-quater della legge n° 241/90, i termini di efficacia del presente atto decorreranno dalla data di riconoscimento della concessione di derivazione;
 3. di disporre che, ai fini di cui sopra, copia del presente decreto sia trasmessa in forma telematica alle Amministrazioni ed ai soggetti che per legge devono intervenire nel procedimento ed ai soggetti nei confronti dei quali il provvedimento finale è destinato a produrre effetti diretti, ai loro rispettivi indirizzi, oltre al Gestore del Servizio Idrico Integrato Gaia S.p.a.;
 4. di dare atto che avverso il presente decreto, entro 10 giorni dalla sua comunicazione, le amministrazioni preposte alla tutela ambientale, paesaggistico-territoriale, dei beni culturali o alla tutela della salute e della pubblica incolumità dei cittadini possono proporre opposizione al Presidente del Consiglio dei Ministri ai sensi dell'art. 14-quinquies, legge n° 241/1990; per le amministrazioni statali l'opposizione è proposta dal Ministro competente;
 5. di dare atto che avverso il presente provvedimento è ammesso ricorso all'Autorità Giudiziaria competente nei termini di Legge;
 6. di dare atto che gli atti inerenti il procedimento sono depositati presso il Genio Civile Toscana Nord – sede di Lucca, accessibili da parte di chiunque vi abbia interesse secondo le modalità ed i limiti previsti dalle vigenti norme in materia di accesso ai documenti amministrativi.

IL DIRIGENTE

Allegati n. 1

1

DATI IDENTIFICATIVI

ebe50eaa0e7420833e623279e6a3a8c0d7e3838cfef63fe63c2d1a26a998443e



REGIONE TOSCANA

DIREZIONE DIFESA DEL SUOLO E PROTEZIONE CIVILE

SETTORE GENIO CIVILE VALDARNO SUPERIORE

Responsabile di settore Gennarino COSTABILE

Incarico: DECR. DIRIG. CENTRO DIREZIONALE n. 10159 del 14-05-2024

Decreto soggetto a verifica di cui all'art. 7 del disciplinare di controllo ai sensi della DGR n. 521/2024

Numero adozione: 17956 - Data adozione: 02/08/2024

Oggetto: R.D. 11/12/33 n. 1775, sulle acque pubbliche - Concessione di derivazione di acqua pubblica sotterranea da n. 1 pozzo ubicato in Comune di Cortona (AR), Località S. Caterina. Approvazione del Disciplinare di concessione. Procedimento/Pratica SiDIT n. 2609/2024-2792/2020 (Codice locale n. CSA2013_00002).

Il presente atto è pubblicato sul BURT ai sensi degli articoli 4, 5 e 5 bis della l.r. 23/2007 e sulla banca dati degli atti amministrativi della Giunta regionale ai sensi dell'art.18 della l.r. 23/2007. E' escluso dalla pubblicazione l'allegato A nel rispetto dei limiti alla trasparenza posti dalla normativa statale.

Data certificazione e pubblicazione in banca dati ai sensi L.R. 23/2007 e ss.mm.: 05/08/2024

Documento informatico firmato digitalmente ai sensi del testo unico D.P.R. 28 dicembre 2000,n. 445, del D.Lgs. 7 marzo 2005, n. 82 e norme collegate, il quale sostituisce il testo cartaceo e la firma autografa.

Numero interno di proposta: 2024AD019980

IL DIRIGENTE

VISTO il R.D. 11 dicembre 1933 n. 1775 "Testo unico delle disposizioni sulle acque e impianti elettrici";

VISTA la L. 7 agosto 1990 n. 241 e ss. mm.ii.;

VISTO il D.Lgs 31 marzo 1998 n. 112 "Conferimento di funzioni e compiti amministrativi dello Stato alle regioni ed agli enti locali", in attuazione del capo I della legge 15 marzo 1997, n. 59;

VISTA la Deliberazione del Consiglio della Regione Toscana 25 gennaio 2005 n. 6 "Approvazione del piano di tutela delle acque";

VISTO il D.Lgs. 3 aprile 2006 n. 152 "Norme in materia ambientale";

VISTA la L.R. 3 marzo 2015 n. 22 "Riordino delle funzioni provinciali e attuazione della legge 7 aprile 2014 n. 56";

VISTA la L.R. 28 dicembre 2015 n. 80 "Norme in materia di difesa del suolo, tutela delle risorse idriche e tutela della costa e degli abitati costieri";

VISTI i regolamenti della Regione Toscana:

- 21 aprile 2015, n. 51/R "Regolamento di attuazione dell'articolo 11, comma 1, lettere e) ed f) della legge regionale 28 dicembre 2015 n. 80. Disciplina degli obblighi di misurazione delle portate e dei volumi dei prelievi e delle restituzioni di acqua pubblica e delle modalità di trasmissione dei risultati delle misurazioni";

- 16 agosto 2016, n. 61/R "Regolamento di attuazione dell'articolo 11, commi 1 e 2, della legge regionale 28 dicembre 2015 n. 80 (Norme in materia di difesa del suolo, tutela delle risorse idriche e tutela della costa e degli abitati costieri) recante disposizioni per l'utilizzo razionale della risorsa idrica e per la disciplina dei procedimenti di rilascio dei titoli concessori e autorizzatori per l'uso di acqua. Modifiche al D.P.G.R. 51/R/2015";

VISTA la delibera della Giunta regionale 21/01/2019 n. 58, pubblicata nel Burt il 30/01/2019, recante "Indirizzi di prima applicazione per la valutazione ambientale ex ante delle derivazioni idriche e l'individuazione del deflusso ecologico in relazione agli obiettivi di qualità ambientale definiti dai Piani di gestione delle Acque delle autorità di Distretto Idrografico ricadenti nel territorio della Regione Toscana";

VISTA la delibera della Giunta Regionale del 1 ottobre 2018 n. 1068 "Delibera di determinazione dei canoni sulle utilizzazioni delle acque per l'annualità 2018" e successive delibere di aggiornamento dei canoni sulla base del tasso di inflazione programmata (TIP);

CONSIDERATO che con domanda in data 16/04/2024 al numero protocollo 224639 l'impresa agricola richiedente, come meglio identificata nell'allegato al presente atto per farne parte integrante e sostanziale (allegato A), ha fatto domanda di concessione da acque sotterranee tramite un pozzo ubicato nel Comune di Cortona (AR), Località S. Caterina, nel terreno individuato al N.C.T nel foglio n. 191, particella n. 130, ad uso agricolo;

VISTI gli esiti dell'istruttoria svolta dall'Ufficio e le caratteristiche della derivazione che possono essere così sintetizzate:

- la quantità di acqua da derivare, sulla quale è calcolato il canone di concessione, è fissata in misura della portata media di 0,0089 l/s, per un fabbisogno di 280 metri cubi annui, destinati ad uso agricolo;

CONSIDERATO CHE l'impresa richiedente ha versato in data 17/05/2024 la somma di € 84,23 (*euro ottantaquattro virgola ventitré centesimi*) tramite bonifico su C/C bancario IBAN IT41 X 07601 02800 001031581018 intestato a Regione Toscana, a titolo di cauzione a garanzia del pagamento del canone di concessione di derivazione d'acqua pubblica ai sensi dell'art. 60 della D.P.G.R. 61/R/2016 e della D.G.R.T. n. 1068/2018 e degli obblighi assunti con il disciplinare di

concessione, somma che sarà restituita alla scadenza della concessione senza rinnovo;

DATO ATTO CHE il titolare dell'impresa agricola richiedente ha sottoscritto il Disciplinare conservato agli atti e allegato al presente decreto per farne parte integrante e sostanziale (allegato A), contenente gli obblighi e le condizioni cui è vincolata la concessione di acque pubbliche di cui all'oggetto;

DATO ATTO CHE il Disciplinare in questione è conforme allo schema tipo approvato con Delibera G.R.T. n. 194 del 16/03/2016;

RITENUTA l'istanza presentata meritevole di approvazione;

DATO ATTO che il responsabile del procedimento amministrativo, ai sensi della Legge 241/1990 e s.m.i., è il titolare di incarico di Elevata Qualificazione in "Procedure tecnico autorizzative in materia di acque - Valdarno Superiore";

DATO ATTO CHE l'imposta di bollo relativa al presente atto è stata regolarmente assolta;

Tutto ciò premesso e considerato

DECRETA

1. di rilasciare, entro i limiti di disponibilità dell'acqua e fatti salvi i diritti di terzi, all'impresa agricola richiedente, come meglio identificata nell'allegato al presente atto per farne parte integrante e sostanziale (allegato A), la concessione di acque sotterranee tramite un pozzo ubicato al foglio n. 191, particella n. 130, in Comune di Cortona (AR), Località S. Caterina, per uso agricolo, per una portata media di 0,0089 l/s di acqua sulla base della quale sarà calcolato il canone di concessione;
2. di stabilire la durata della concessione in anni 15 con decorrenza dalla data del presente atto;
3. di approvare il Disciplinare conservato agli atti dell'ufficio scrivente e allegato al presente decreto per farne parte integrante e sostanziale (allegato A), contenente gli obblighi e le condizioni cui è vincolata la concessione di acque pubbliche di cui all'oggetto;
4. di dichiarare che gli obblighi derivanti dalla presente concessione sono regolati come stabilito nel Disciplinare di Concessione richiamato e approvato al precedente punto 3;
5. di dichiarare che ai sensi della D.G.R. n. 1068/2018 e successive delibere di aggiornamento dei canoni sulla base del tasso di inflazione programmata (TIP), il canone annuo è stabilito nella misura di € 84,23 (*euro ottantaquattro virgola ventitré centesimi*);
6. di dichiarare che la Regione Toscana resta sollevata da ogni onere e responsabilità in dipendenza dell'attingimento, inclusi gli eventuali danni verso terzi e qualsiasi altro danno si possa verificare, durante l'esercizio della derivazione, alle persone ed alla proprietà pubblica e privata, che saranno in ogni caso posti a carico del Concessionario;
7. di trasmettere il presente provvedimento al Concessionario e al Comune di Cortona.

Avverso il presente provvedimento è ammesso ricorso nei confronti dell'autorità giudiziaria competente nei termini di legge.

IL DIRIGENTE

Allegati n. 1

A

Disciplinare di concessione

47fcc313e61da6cdb1df301b369c0d46be09a3bee2867c0fa231df04578712ea



REGIONE TOSCANA

DIREZIONE DIFESA DEL SUOLO E PROTEZIONE CIVILE

SETTORE GENIO CIVILE TOSCANA NORD

Responsabile di settore Enzo DI CARLO

Incarico: DECR. DIRIG. CENTRO DIREZIONALE n. 10159 del 14-05-2024

Decreto soggetto a verifica di cui all'art. 7 del disciplinare di controllo ai sensi della DGR n. 521/2024

Numero adozione: 17960 - Data adozione: 05/08/2024

Oggetto: R.D. n° 1775/1933 - conclusione positiva della Conferenza di servizi art. 14 bis legge n° 241/1990, in forma semplificata modalità asincrona, relativa all'istanza intesa ad ottenere la concessione per l'utilizzo di acqua pubblica sotterranea, nel Comune di Camaiore (LU), uso civile, pratica Sidit n° 2418/2024.

Il presente atto è pubblicato sul BURT ai sensi degli articoli 4, 5 e 5 bis della l.r. 23/2007 e sulla banca dati degli atti amministrativi della Giunta regionale ai sensi dell'art.18 della l.r. 23/2007. E' escluso dalla pubblicazione l'allegato 1 nel rispetto dei limiti alla trasparenza posti dalla normativa statale.

Data certificazione e pubblicazione in banca dati ai sensi L.R. 23/2007 e ss.mm.: 05/08/2024

Documento informatico firmato digitalmente ai sensi del testo unico D.P.R. 28 dicembre 2000,n. 445, del D.Lgs. 7 marzo 2005, n. 82 e norme collegate, il quale sostituisce il testo cartaceo e la firma autografa.

Numero interno di proposta: 2024AD020081

IL DIRIGENTE

Visti:

- il R.D. 11/12/1933, n° 1775;
- la Legge n° 241/1990;
- il D.L.vo 31/03/1998, n°112;
- la Deliberazione del Consiglio della Regione Toscana n° 6 del 25/01/2005 “Approvazione del piano di tutela delle acque”;
- L.R. 9 marzo 2006, n° 8 e relativo regolamento di attuazione D.P.G.R. 26/02/2010, n° 23/R;
- la L.R. n° 40/2009;
- la L.R. n° 24 del 5 giugno 2012, “Norme per la gestione delle crisi idriche e idropotabili, modifiche alla l.r. 69/2011 ed alla L.R. 91/1998”;
- la L.R. 3 marzo 2015 n° 22 “Riordino delle funzioni provinciali e attuazione della legge 7 aprile 2014 n° 56”;
- i regolamenti emanati dalla Regione Toscana di cui al D.P.G.R. 21/04/2015 n° 50/R/2015 e al D.P.G.R. 21/04/2015 n° 51/R/2015;
- la L.R. 28/12/2015, n° 80 “Norme in materia di difesa del suolo, tutela delle risorse idriche e tutela della costa e degli abitati costieri”;
- il D.P.G.R. 16 agosto 2016, n° 61/R “Regolamento di attuazione dell’articolo 11 commi 1 e 2 della legge regionale 28 dicembre 2015, n° 80 (norme in materia di difesa del suolo, tutela delle risorse idriche e tutela della costa e degli abitati costieri) recante disposizioni per l’utilizzo razionale della risorsa idrica e per la disciplina dei procedimenti di rilascio dei titoli concessori e autorizzatori per l’uso di acqua. Modifiche al d.p.g.r. 51/R/2015”.

Vista l’istanza del Richiedente, i cui dati identificativi sono indicati nell’allegato 1 non pubblicato, parte integrante e sostanziale del presente decreto, trasmessa attraverso la piattaforma R.T. Sidit, prot. n° 325329 del 07/06/2024, intesa ad ottenere la concessione per l’utilizzo di acqua pubblica, ad uso civile (irrigazione aree a verde, lavaggio attrezzature, lastricati, pavimentazioni e spazi coperti, abbattimento polveri, alimentazione cassette di scarico wc) per un volume complessivo pari a 2.900,0 mc/anno, tramite un pozzo nel Comune di Camaione (LU), FG 44 Mappale 862, prat. Sidit n° 2418/2024.

Vista la nota di indizione prot. n° 0343378 del 18/06/2024, con la quale è stata indetta la conferenza di servizi decisoria, ai sensi dell’art. 14 bis legge n° 241/1990, integrata dal D.L. 76/2020 e modificato dal D.L. 13/2023 e ss.mm.ii., in forma semplificata ed in modalità asincrona, ove è indicato:

- a) l’avviso di istruttoria di nuova concessione per l’utilizzo di acqua pubblica di cui in oggetto che è stato pubblicato all’albo pretorio del Comune di Camaione (LU) per 15 giorni consecutivi a decorrere dalla data del 17/06/2024 e sul sito istituzionale della Regione Toscana;
- b) che la L.R. n° 22/2015 individua l’Ente R.T. quale amministrazione titolare della competenza sul procedimento in oggetto;
- c) che la conclusione positiva del procedimento è subordinata all’acquisizione dei più pareri, intese, concerti, nulla osta o altri atti di assenso, comunque denominati, resi dalle Amministrazioni in indirizzo ai sensi dell’art. 47 comma 7 del DPGRT n° 61/R del 16/08/2017 ed in particolare:
 - Autorità di Bacino Distrettuale Appennino Settentrionale ai fini dell’acquisizione del parere, previsto dall’art. 7, comma 2 del RD 1775/1933;
 - Comune di Camaione (LU) in merito alla conformità della derivazione in relazione agli eventuali condizionamenti presenti negli strumenti urbanistici comunali, con particolare riguardo al fenomeno dell’intrusione salina;
- d) che il giorno 02/08/2024 è il termine perentorio entro il quale le amministrazioni coinvolte devono rendere le proprie determinazioni relative alla decisione oggetto della Conferenza.

Visti i contributi:

- Parere di Autorità di Bacino Distrettuale dell'Appennino Settentrionale, prot. n° 0389200 del 10/07/2024: parere favorevole al rilascio della concessione. Il prelievo potrà essere interessato da revisione ai sensi dell'art. 15 - comma 5 degli indirizzi di Piano.

- Contributo istruttorio di ARPAT prot. n° 0176944 del 18/03/2024 con raccomandazioni:

- nell'uso dell'acqua non siano utilizzati detersivi, saponi o altri prodotti;
- per quanto riguarda l'irrigazione delle aree a verde si raccomanda l'utilizzo di sistemi ad alta efficienza.

- Parere Comune di Camaiore (LU) prot. n° 0421109 del 29/07/2024:

considerando preesistenti, alla data di approvazione del P.S. del 2018, i pozzi di cui alle comunicazioni pervenute al Comune a seguito dell'ordinanza del Commissario Prefettizio nell'anno 1993 come il caso in specie, per il quale risulta presentata denuncia al Comune di Camaiore in data 23/07/1993 prot. n° 9668/B, gli stessi non rilevano profili di non conformità urbanistica.

Considerato che i lavori della Conferenza devono concludersi non oltre quarantacinque giorni in quanto sono coinvolte amministrazioni preposte alla tutela ambientale e della salute dei cittadini, dalla data della prima riunione sopra indicata.

Vista la Relazione d'istruttoria della conferenza di servizi redatta dai tecnici del GCTN il 02/08/2024.

Dato atto che il responsabile del procedimento è il sottoscritto dirigente e che non sussiste, nei propri confronti, conflitto di interessi ai sensi dell'art. 6 bis della Legge 241/1990.

Tutto ciò premesso e considerato:

DECRETA

1. di concludere positivamente la Conferenza di servizi art. 14 bis legge n° 241/1990, in forma semplificata modalità asincrona, come sopra indetta e svolta, che sostituisce ad ogni effetto tutti gli atti di assenso, comunque denominati, di competenza delle amministrazioni e dei gestori di beni e servizi pubblici interessati, relativa all'istanza presentata dal Richiedente, i cui dati identificativi sono indicati nell'allegato 1 non pubblicato, parte integrante e sostanziale del presente decreto, trasmessa attraverso la piattaforma R.T. Sidit, prot. n° 325329 del 07/06/2024, intesa ad ottenere la concessione per l'utilizzo di acqua pubblica, ad uso civile (irrigazione aree a verde, lavaggio attrezzature, lastricati, pavimentazioni e spazi coperti, abbattimento polveri, alimentazione cassette di scarico wc) per un volume complessivo pari a 2.900,0 mc/anno, tramite un pozzo nel Comune di Camaiore (LU), FG 44 Mappale 862, prat. Sidit n° 2418/2024, con le seguenti prescrizioni:
 - usi specifici concessi: irrigazione aree a verde, lavaggio attrezzature, lastricati, pavimentazioni e spazi coperti, abbattimento polveri, alimentazione cassette di scarico wc;
 - Il prelievo potrà essere interessato da revisione ai sensi dell'art. 15 - comma 5 degli indirizzi di Piano;
 - L'Azienda ASL Toscana Nord Ovest è la sola autorità competente a ricevere l'eventuale domanda di giudizio di idoneità dell'acqua all'uso umano, una volta ottenuta la concessione per l'utilizzo dell'acqua pubblica;
 - non siano utilizzati detersivi, saponi o altri prodotti nell'uso dell'acqua per il lavaggio delle attrezzature.

2. di stabilire che, ai sensi dell'art. 21-quater della legge n° 241/90, i termini di efficacia del presente atto decorreranno dalla data di riconoscimento della concessione di derivazione;
3. di disporre che, ai fini di cui sopra, copia del presente decreto sia trasmessa in forma telematica alle Amministrazioni ed ai soggetti che per legge devono intervenire nel procedimento ed ai soggetti nei confronti dei quali il provvedimento finale è destinato a produrre effetti diretti, ai loro rispettivi indirizzi;
4. di dare atto che avverso il presente decreto, entro 10 giorni dalla sua comunicazione, le amministrazioni preposte alla tutela ambientale, paesaggistico-territoriale, dei beni culturali o alla tutela della salute e della pubblica incolumità dei cittadini possono proporre opposizione al Presidente del Consiglio dei Ministri ai sensi dell'art. 14-quinquies, legge n° 241/1990; per le amministrazioni statali l'opposizione è proposta dal Ministro competente;
5. di dare atto che avverso il presente provvedimento è ammesso ricorso all'Autorità Giudiziaria competente nei termini di Legge;
6. di dare atto che gli atti inerenti il procedimento sono depositati presso il Genio Civile Toscana Nord – sede di Lucca, accessibili da parte di chiunque vi abbia interesse secondo le modalità ed i limiti previsti dalle vigenti norme in materia di accesso ai documenti amministrativi.

IL DIRIGENTE

Allegati n. 1

1

DATI IDENTIFICATIVI

6af15767f350e790a5c3e6946dcc4a75e74f7dbce0257e559fccca1054af5972

**REGIONE TOSCANA**

DIREZIONE DIFESA DEL SUOLO E PROTEZIONE CIVILE

SETTORE GENIO CIVILE TOSCANA NORD

Responsabile di settore Enzo DI CARLO

Incarico: DECR. DIRIG. CENTRO DIREZIONALE n. 10159 del 14-05-2024

Decreto soggetto a verifica di cui all'art. 7 del disciplinare di controllo ai sensi della DGR n. 521/2024

Numero adozione: 17961 - Data adozione: 05/08/2024

Oggetto: R.D. n° 1775/1933 - conclusione positiva della Conferenza di servizi art. 14 bis legge n° 241/1990, in forma semplificata modalità asincrona, relativa all'istanza intesa ad ottenere la concessione per l'utilizzo di acqua pubblica sotterranea, nel Comune di Camaione (LU), uso civile, pratica Sidit n° 2416/2024.

Il presente atto è pubblicato sul BURT ai sensi degli articoli 4, 5 e 5 bis della l.r. 23/2007 e sulla banca dati degli atti amministrativi della Giunta regionale ai sensi dell'art.18 della l.r. 23/2007. E' escluso dalla pubblicazione l'allegato 1 nel rispetto dei limiti alla trasparenza posti dalla normativa statale.

Data certificazione e pubblicazione in banca dati ai sensi L.R. 23/2007 e ss.mm.: 05/08/2024

Documento informatico firmato digitalmente ai sensi del testo unico D.P.R. 28 dicembre 2000,n. 445, del D.Lgs. 7 marzo 2005, n. 82 e norme collegate, il quale sostituisce il testo cartaceo e la firma autografa.

Numero interno di proposta: 2024AD020071

IL DIRIGENTE

Visti:

- il R.D. 11/12/1933, n° 1775;
- la Legge n° 241/1990;
- il D.L.vo 31/03/1998, n° 112;
- la Deliberazione del Consiglio della Regione Toscana n° 6 del 25/01/2005 “Approvazione del piano di tutela delle acque”;
- L.R. 9 marzo 2006, n° 8 e relativo regolamento di attuazione D.P.G.R. 26/02/2010, n° 23/R;
- la L.R. n° 40/2009;
- la L.R. n° 24 del 5 giugno 2012, “Norme per la gestione delle crisi idriche e idropotabili, modifiche alla l.r. 69/2011 ed alla L.R. 91/1998”;
- la L.R. 3 marzo 2015 n° 22 “Riordino delle funzioni provinciali e attuazione della legge 7 aprile 2014 n° 56”;
- i regolamenti emanati dalla Regione Toscana di cui al D.P.G.R. 21/04/2015 n° 50/R/2015 e al D.P.G.R. 21/04/2015 n° 51/R/2015;
- la L.R. 28/12/2015, n° 80 “Norme in materia di difesa del suolo, tutela delle risorse idriche e tutela della costa e degli abitati costieri”;
- il D.P.G.R. 16 agosto 2016, n° 61/R “Regolamento di attuazione dell’articolo 11 commi 1 e 2 della legge regionale 28 dicembre 2015, n° 80 (norme in materia di difesa del suolo, tutela delle risorse idriche e tutela della costa e degli abitati costieri) recante disposizioni per l’utilizzo razionale della risorsa idrica e per la disciplina dei procedimenti di rilascio dei titoli concessori e autorizzatori per l’uso di acqua. Modifiche al d.p.g.r. 51/R/2015”.

Vista l’istanza del Richiedente, i cui dati identificativi sono indicati nell’allegato 1 non pubblicato, parte integrante e sostanziale del presente decreto, trasmessa attraverso la piattaforma R.T. Sidit, prot. n° 325321 del 07/06/2024, intesa ad ottenere la concessione per l’utilizzo di acqua pubblica, ad uso civile (irrigazione aree a verde, lavaggio attrezzature, lastricati, pavimentazioni, abbattimento polveri) per un volume complessivo pari a 2.900,0 mc/anno, tramite n° 2 pozzi nel Comune di Camaiole (LU), FG 44 Mappali 809-862, prat. Sidit n° 2416/2024.

Vista la nota di indizione prot. n° 0343261 del 18/06/2024, con la quale è stata indetta la conferenza di servizi decisoria, ai sensi dell’art. 14 bis legge n° 241/1990, integrata dal D.L. 76/2020 e modificato dal D.L. 13/2023 e ss.mm.ii., in forma semplificata ed in modalità asincrona, ove è indicato:

- a) l’avviso di istruttoria di nuova concessione per l’utilizzo di acqua pubblica di cui in oggetto che è stato pubblicato all’albo pretorio del Comune di Camaiole (LU) per 15 giorni consecutivi a decorrere dalla data del 17/06/2024 e sul sito istituzionale della Regione Toscana;
- b) che la L.R. n° 22/2015 individua l’Ente R.T. quale amministrazione titolare della competenza sul procedimento in oggetto;
- c) che la conclusione positiva del procedimento è subordinata all’acquisizione dei più pareri, intese, concerti, nulla osta o altri atti di assenso, comunque denominati, resi dalle Amministrazioni in indirizzo ai sensi dell’art. 47 comma 7 del DPGRT n° 61/R del 16/08/2017 ed in particolare:
 - Autorità di Bacino Distrettuale Appennino Settentrionale ai fini dell’acquisizione del parere, previsto dall’art. 7, comma 2 del RD 1775/1933;
 - Comune di Camaiole (LU) in merito alla conformità della derivazione in relazione agli eventuali condizionamenti presenti negli strumenti urbanistici comunali, con particolare riguardo al fenomeno dell’intrusione salina;
- d) che il giorno 02/08/2024 è il termine perentorio entro il quale le amministrazioni coinvolte devono rendere le proprie determinazioni relative alla decisione oggetto della Conferenza.

Visti i contributi:

- Parere di Autorità di Bacino Distrettuale dell'Appennino Settentrionale, prot. n° 0389205 del 10/07/2024: parere favorevole al rilascio della concessione. I prelievi da ognuno dei n° 02 pozzi dovranno essere misurati e potranno essere interessati da revisione ai sensi dell'art. 15 - comma 5 degli indirizzi di Piano.

- Contributo istruttorio di ARPAT prot. n° 0176944 del 18/03/2024 con raccomandazioni:

- nell'uso dell'acqua non siano utilizzati detersivi, saponi o altri prodotti;
- per quanto riguarda l'irrigazione delle aree a verde si raccomanda l'utilizzo di sistemi ad alta efficienza.

- Parere Comune di Camaiore (LU) prot. n° 0421109 del 29/07/2024:

considerando preesistenti, alla data di approvazione del P.S. del 2018, i pozzi di cui alle comunicazioni pervenute al Comune a seguito dell'ordinanza del Commissario Prefettizio nell'anno 1993 come il caso in specie, per il quale risulta presentata denuncia al Comune di Camaiore in data 16/03/1990 prot. n° 4346/B, gli stessi non rilevano profili di non conformità urbanistica.

Considerato che i lavori della Conferenza devono concludersi non oltre quarantacinque giorni in quanto sono coinvolte amministrazioni preposte alla tutela ambientale e della salute dei cittadini, dalla data della prima riunione sopra indicata.

Vista la Relazione d'istruttoria della conferenza di servizi redatta dai tecnici del GCTN il 02/08/2024.

Dato atto che il responsabile del procedimento è il sottoscritto dirigente e che non sussiste, nei propri confronti, conflitto di interessi ai sensi dell'art. 6 bis della Legge 241/1990.

Tutto ciò premesso e considerato:

DECRETA

1. di concludere positivamente la Conferenza di servizi art. 14 bis legge n° 241/1990, in forma semplificata modalità asincrona, come sopra indetta e svolta, che sostituisce ad ogni effetto tutti gli atti di assenso, comunque denominati, di competenza delle amministrazioni e dei gestori di beni e servizi pubblici interessati, relativa all'istanza presentata dal Richiedente, i cui dati identificativi sono indicati nell'allegato 1 non pubblicato, parte integrante e sostanziale del presente decreto, trasmessa attraverso la piattaforma R.T. Sidit, prot. n° 325321 del 07/06/2024, intesa ad ottenere la concessione per l'utilizzo di acqua pubblica, ad uso civile (irrigazione aree a verde, lavaggio attrezzature, lastricati, pavimentazioni, abbattimento polveri) per un volume complessivo pari a 2.900,0 mc/anno, tramite n° 2 pozzi nel Comune di Camaiore (LU), FG 44 Mappali 809-862, prat. Sidit n° 2416/2024, con le seguenti prescrizioni:
 - usi specifici concessi: irrigazione aree a verde, lavaggio attrezzature, lastricati, pavimentazioni, abbattimento polveri;
 - I prelievi da ognuno dei n° 02 pozzi dovranno essere misurati e potranno essere interessati da revisione ai sensi dell'art. 15 - comma 5 degli indirizzi di Piano;
 - L'Azienda ASL Toscana Nord Ovest è la sola autorità competente a ricevere l'eventuale domanda di giudizio di idoneità dell'acqua all'uso umano, una volta ottenuta la concessione per l'utilizzo dell'acqua pubblica;
 - non siano utilizzati detersivi, saponi o altri prodotti nell'uso dell'acqua per il lavaggio delle attrezzature.

2. di stabilire che, ai sensi dell'art. 21-quater della legge n° 241/90, i termini di efficacia del presente atto decorreranno dalla data di riconoscimento della concessione di derivazione;
3. di disporre che, ai fini di cui sopra, copia del presente decreto sia trasmessa in forma telematica alle Amministrazioni ed ai soggetti che per legge devono intervenire nel procedimento ed ai soggetti nei confronti dei quali il provvedimento finale è destinato a produrre effetti diretti, ai loro rispettivi indirizzi;
4. di dare atto che avverso il presente decreto, entro 10 giorni dalla sua comunicazione, le amministrazioni preposte alla tutela ambientale, paesaggistico-territoriale, dei beni culturali o alla tutela della salute e della pubblica incolumità dei cittadini possono proporre opposizione al Presidente del Consiglio dei Ministri ai sensi dell'art. 14-quinquies, legge n° 241/1990; per le amministrazioni statali l'opposizione è proposta dal Ministro competente;
5. di dare atto che avverso il presente provvedimento è ammesso ricorso all'Autorità Giudiziaria competente nei termini di Legge;
6. di dare atto che gli atti inerenti il procedimento sono depositati presso il Genio Civile Toscana Nord – sede di Lucca, accessibili da parte di chiunque vi abbia interesse secondo le modalità ed i limiti previsti dalle vigenti norme in materia di accesso ai documenti amministrativi.

IL DIRIGENTE

Allegati n. 1

1

DATI IDENTIFICATIVI

4e6a55ad61d5ef2825175bf604dc12e6b66693c93ef8fef3ff70aa4c55bd40ef



REGIONE TOSCANA

DIREZIONE DIFESA DEL SUOLO E PROTEZIONE CIVILE

SETTORE GENIO CIVILE VALDARNO SUPERIORE

Responsabile di settore Gennarino COSTABILE

Incarico: DECR. DIRIG. CENTRO DIREZIONALE n. 10159 del 14-05-2024

Decreto soggetto a verifica di cui all'art. 7 del disciplinare di controllo ai sensi della DGR n. 521/2024

Numero adozione: 17999 - Data adozione: 05/08/2024

Oggetto: R.D. 11/12/33 n. 1775, sulle acque pubbliche - Concessione di derivazione di acqua pubblica sotterranea da n. 1 pozzo ubicato in Comune di Anghiari (AR), Località Tavernelle. Approvazione del Disciplinare di concessione. Procedimento/Pratica SiDIT n. 3708/2024-39970/2020 (Codice locale n. CSA2024_00030).

Il presente atto è pubblicato sul BURT ai sensi degli articoli 4, 5 e 5 bis della l.r. 23/2007 e sulla banca dati degli atti amministrativi della Giunta regionale ai sensi dell'art.18 della l.r. 23/2007. E' escluso dalla pubblicazione l'allegato A nel rispetto dei limiti alla trasparenza posti dalla normativa statale.

Data certificazione e pubblicazione in banca dati ai sensi L.R. 23/2007 e ss.mm.: 06/08/2024

Documento informatico firmato digitalmente ai sensi del testo unico D.P.R. 28 dicembre 2000,n. 445, del D.Lgs. 7 marzo 2005, n. 82 e norme collegate, il quale sostituisce il testo cartaceo e la firma autografa.

Numero interno di proposta: 2024AD020104

IL DIRIGENTE

VISTO il R.D. 11 dicembre 1933 n. 1775 "Testo unico delle disposizioni sulle acque e impianti elettrici";

VISTA la L. 7 agosto 1990 n. 241 e ss. mm.ii.;

VISTO il D.Lgs 31 marzo 1998 n. 112 "Conferimento di funzioni e compiti amministrativi dello Stato alle regioni ed agli enti locali", in attuazione del capo I della legge 15 marzo 1997, n. 59;

VISTA la Deliberazione del Consiglio della Regione Toscana 25 gennaio 2005 n. 6 "Approvazione del piano di tutela delle acque";

VISTO il D.Lgs. 3 aprile 2006 n. 152 "Norme in materia ambientale";

VISTA la L.R. 3 marzo 2015 n. 22 "Riordino delle funzioni provinciali e attuazione della legge 7 aprile 2014 n. 56";

VISTA la L.R. 28 dicembre 2015 n. 80 "Norme in materia di difesa del suolo, tutela delle risorse idriche e tutela della costa e degli abitati costieri";

VISTI i regolamenti della Regione Toscana:

- 21 aprile 2015, n. 51/R "Regolamento di attuazione dell'articolo 11, comma 1, lettere e) ed f) della legge regionale 28 dicembre 2015 n. 80. Disciplina degli obblighi di misurazione delle portate e dei volumi dei prelievi e delle restituzioni di acqua pubblica e delle modalità di trasmissione dei risultati delle misurazioni";

- 16 agosto 2016, n. 61/R "Regolamento di attuazione dell'articolo 11, commi 1 e 2, della legge regionale 28 dicembre 2015 n. 80 (Norme in materia di difesa del suolo, tutela delle risorse idriche e tutela della costa e degli abitati costieri) recante disposizioni per l'utilizzo razionale della risorsa idrica e per la disciplina dei procedimenti di rilascio dei titoli concessori e autorizzatori per l'uso di acqua. Modifiche al D.P.G.R. 51/R/2015";

VISTA la delibera della Giunta regionale 21/01/2019 n. 58, pubblicata nel Burt il 30/01/2019, recante "Indirizzi di prima applicazione per la valutazione ambientale ex ante delle derivazioni idriche e l'individuazione del deflusso ecologico in relazione agli obiettivi di qualità ambientale definiti dai Piani di gestione delle Acque delle autorità di Distretto Idrografico ricadenti nel territorio della Regione Toscana";

VISTA la delibera della Giunta Regionale del 1 ottobre 2018 n. 1068 "Delibera di determinazione dei canoni sulle utilizzazioni delle acque per l'annualità 2018" e successive delibere di aggiornamento dei canoni sulla base del tasso di inflazione programmata (TIP);

CONSIDERATO che con domanda in data 24/05/2024 al numero protocollo 0291537 la Galbino S.r.l., con sede legale in Comune di Milano (MI), C.F. 13523280967, ha presentato istanza di concessione da acque sotterranee tramite un pozzo ubicato nel Comune di Anghiari (AR), Località Tavernelle, nel terreno individuato al N.C.T nel foglio n. 69, particella n. 39, ad uso civile;

VISTI gli esiti dell'istruttoria svolta dall'Ufficio e le caratteristiche della derivazione che possono essere così sintetizzate:

- la quantità di acqua da derivare, sulla quale è calcolato il canone di concessione, è fissata in misura della portata media di 0,25 l/s, per un fabbisogno di 8.000 metri cubi annui, destinati ad uso civile;

CONSIDERATO CHE la società richiedente ha versato in data 01/08/2024 la somma di € 309,98 (*euro trecentonove virgola novantotto centesimi*) tramite piattaforma IRIS di pagoPA con Id Debito n. CAA0000335 intestato a Regione Toscana, a titolo di cauzione a garanzia del pagamento del canone di concessione di derivazione d'acqua pubblica ai sensi dell'art. 60 della D.P.G.R. 61/R/2016 e della D.G.R.T. n. 1068/2018 e degli obblighi assunti con il disciplinare di concessione, somma che sarà restituita alla scadenza della concessione senza rinnovo;

DATO ATTO CHE il legale rappresentante della società richiedente ha sottoscritto il Disciplinare conservato agli atti e allegato al presente decreto per farne parte integrante e sostanziale (allegato A), contenente gli obblighi e le condizioni cui è vincolata la concessione di acque pubbliche di cui all'oggetto;

DATO ATTO CHE il Disciplinare in questione è conforme allo schema tipo approvato con Delibera G.R.T. n. 194 del 16/03/2016;

RITENUTA l'istanza presentata meritevole di approvazione;

DATO ATTO che il responsabile del procedimento amministrativo, ai sensi della Legge 241/1990 e s.m.i., è il titolare di incarico di Elevata Qualificazione in "Procedure tecnico autorizzative in materia di acque - Valdarno Superiore";

DATO ATTO CHE l'imposta di bollo relativa al presente atto è stata regolarmente assolta;

Tutto ciò premesso e considerato

DECRETA

1. di rilasciare, entro i limiti di disponibilità dell'acqua e fatti salvi i diritti di terzi, a Galbino S.r.l., con sede legale in Comune di Milano (MI), C.F. 13523280967, la concessione di acque sotterranee tramite un pozzo ubicato al foglio n. 69, particella n. 39 in Comune di Anghiari (AR), Località Tavernelle, per uso civile, per una portata media di 0,25 l/s di acqua sulla base della quale sarà calcolato il canone di concessione;
2. di stabilire la durata della concessione in anni 15 con decorrenza dalla data del presente atto;
3. di approvare il Disciplinare conservato agli atti dell'ufficio scrivente e allegato al presente decreto per farne parte integrante e sostanziale (allegato A), contenente gli obblighi e le condizioni cui è vincolata la concessione di acque pubbliche di cui all'oggetto;
4. di dichiarare che gli obblighi derivanti dalla presente concessione sono regolati come stabilito nel Disciplinare di Concessione richiamato e approvato al precedente punto 3;
5. di dichiarare che ai sensi della D.G.R. n. 1068/2018 e successive delibere di aggiornamento dei canoni sulla base del tasso di inflazione programmata (TIP), il canone annuo è stabilito nella misura di € 309,98 (*euro trecentonove virgola novantotto centesimi*);
6. di dichiarare che la Regione Toscana resta sollevata da ogni onere e responsabilità in dipendenza dell'attingimento, inclusi gli eventuali danni verso terzi e qualsiasi altro danno si possa verificare, durante l'esercizio della derivazione, alle persone ed alla proprietà pubblica e privata, che saranno in ogni caso posti a carico del Concessionario;
7. di trasmettere il presente provvedimento al Concessionario e al Comune di Anghiari.

Avverso il presente provvedimento è ammesso ricorso nei confronti dell'autorità giudiziaria competente nei termini di legge.

IL DIRIGENTE

Allegati n. 1

A

Disciplinare di concessione

bd31d6039f032528d5664a5a051337fbe69c120a6410a5d2acd2f2d9c21236dd



REGIONE TOSCANA

DIREZIONE DIFESA DEL SUOLO E PROTEZIONE CIVILE

SETTORE GENIO CIVILE VALDARNO INFERIORE

Responsabile di settore Francesco PISTONE

Incarico: DECR. DIRIG. CENTRO DIREZIONALE n. 10159 del 14-05-2024

Decreto soggetto a verifica di cui all'art. 7 del disciplinare di controllo ai sensi della DGR n. 521/2024

Numero adozione: 18032 - Data adozione: 05/08/2024

Oggetto: L.R. 80/2015 - R.D. 523/1904 - D.P.G.R 60/R/2016. Pratica Sidit n. 451/2024. Concessione e contestuale autorizzazione idraulica per attraversamento in subalveo di nuova linea interrata BT del corso d'acqua con codice identificativo (BV9738) in loc. Gello, Comune di Pontedera (PI). AUT_2810304. Richiedente: E-distribuzione S.p.A.

Il presente atto è pubblicato sul BURT ai sensi degli articoli 4, 5 e 5 bis della l.r. 23/2007 e sulla banca dati degli atti amministrativi della Giunta regionale ai sensi dell'art.18 della l.r. 23/2007.

Data certificazione e pubblicazione in banca dati ai sensi L.R. 23/2007 e ss.mm.: 06/08/2024

Documento informatico firmato digitalmente ai sensi del testo unico D.P.R. 28 dicembre 2000,n. 445, del D.Lgs. 7 marzo 2005, n. 82 e norme collegate, il quale sostituisce il testo cartaceo e la firma autografa.

Numero interno di proposta: 2024AD020251

IL DIRIGENTE

VISTI gli artt. 2, 93, 95, 96, 97 e 98 del R.D. 523/1904 “Testo unico delle disposizioni di legge intorno alle opere idrauliche delle diverse categorie” e s.m.i.;

VISTA la L. 37/94 “Norme per la tutela ambientale delle aree demaniali dei fiumi, torrenti, laghi e altre acque pubbliche”;

VISTO il D.Lgs n. 112 del 31/03/1998 “Conferimento di funzioni e compiti amministrativi dello Stato alle regioni ed agli enti locali”, in attuazione del capo I della legge 15 marzo 1997, n. 59;

VISTA la L.R. 56/2000 “Norme per la conservazione e la tutela degli habitat naturali e seminaturali della flora e della fauna selvatiche - Modifiche alla L.R. 23 gennaio 1998 n.7 - Modifiche alla L.R. 11 aprile 1995, n.49”;

VISTA la L.R. 22/2015 “Riordino delle funzioni provinciali e attuazione della legge 7 aprile 2014 n.56” che dispone in ordine al trasferimento alla Regione Toscana della gestione del demanio idrico e dell’introito dei relativi proventi;

VISTO l’art.3 della L.R. 41/2018 “Disposizioni in materia di rischio di alluvioni e di tutela dei corsi d’acqua in attuazione del decreto legislativo 23 febbraio 2010, n. 49 (attuazione della direttiva 2007/60/CE relativa alla valutazione e alla gestione dei rischi di alluvioni) Modifiche alla L.R. 80/2015 e alla L.R. 65/2014, nel suo testo vigente;

VISTA la L.R. 80/2015 “Norme in materia di difesa del suolo, tutela delle risorse idriche e tutela della costa e degli abitati costieri”, ed in particolare l’art. 2 lett. i);

VISTA la L.R. 79/2012 “Nuova disciplina in materia di consorzi di bonifica. Modifiche alla L.R. 69/2008 e alla L.R.91/1998. Abrogazione della L.R. 34/1994”;

VISTI il reticolo idrografico e il reticolo di gestione di cui alla L.R. 79/2012, nel loro ultimo aggiornamento vigente;

VISTO il D.P.G.R. n. 42/R del 25/07/2018 “Regolamento per lo svolgimento delle attività di polizia idraulica, polizia delle acque e servizio di piena”, in attuazione dell’articolo 5 della legge regionale 28 dicembre 2015, n.80” (Norma in materia di difesa del suolo, tutela della risorsa idrica e tutela della costa e degli abitanti costieri);

VISTA la D.G.R.T. n.1315 del 28/10/2019 “Direttive regionali per la manutenzione dei corsi d’acqua e per la protezione e conservazione dell’ecosistema toscano - art. 24 bis L.R. 80/2015 - art.22, comma 2, lettera b) L.R. 79/2012. Sostituzione della D.G.R. 293/2015”;

VISTO il D.P.G.R. 60/R del 12/08/2016 nel suo testo vigente avente ad oggetto “Regolamento in attuazione dell’articolo 5 della legge regionale 28 dicembre 2015 n. 80 (Norme in materia di difesa del suolo, tutela delle risorse idrica e tutela della costa e degli abitati costieri) recante disciplina del rilascio delle concessioni per l’utilizzo del demanio idrico e criteri per la determinazione dei canoni”, d’ora in poi denominato “Regolamento”;

VISTA la D.G.R.T. n. 888 del 07/08/2017 avente ad oggetto “Determinazione dei canoni per l’uso del Demanio Idrico – revoca della D.G.R.T. n.1138 del 15/11/2016”con cui sono stati rideterminati sia i canoni da applicare alla varie tipologie di concessioni per l’utilizzo delle aree demaniali, sia i nuovi importi per quanto concerne gli oneri istruttori oltre alle modalità di pagamento e riscossione;

VISTA la D.G.R.T. n. 1414 del 17/12/2018 con la quale, fatte salve le diverse disposizioni richiamate, sono stati confermati i canoni determinati con la D.G.R.T. n. 888 del 07/08/2017;

VISTA la D.G.R.T. n. 1219 del 2 novembre 2022 “Aggiornamento dei canoni e degli indennizzi del demanio idrico al tasso di inflazione programmata per l’annualità 2022, ai sensi dell’articolo 6, comma 2 della L.R. 28 dicembre2015, n. 80”;

VISTA la D.G.R.T. n. 1555 del 27/12/2022 “Aggiornamento dei canoni per l'uso del demanio idrico ai sensi della L.R. n. 80/2015 e del D.P.G.R. n. 60/R/2016” e il relativo allegato A che stabilisce i canoni di concessione da applicare alle aree del demanio idrico a partire dall'annualità 2023, in sostituzione dell'allegato A della D.G.R.T. n. 888/2017, confermando per quanto non diversamente disposto il contenuto delle delibere n.1414 del 17/12/2018 e n. 229 del 24 febbraio 2020;

VISTA la D.G.R.T. n. 4 del 07 gennaio 2020 nella quale è stabilito che il pagamento dell'imposta regionale sulle concessioni per l'occupazione e l'uso dei beni del demanio sia richiesto entro il 31 dicembre dell'anno in cui deve essere versato il canone di concessione, anziché unitamente al canone di concessione;

VISTA la Legge regionale 27 novembre 2020, n. 93 “Interventi normativi collegati alla terza variazione al bilancio di previsione finanziario 2020-2022. Modifiche alla l.r. 73/2005 e alla l.r. 19/2019”;

CONSIDERATO che, ai sensi dell'articolo 1 della suddetta della suddetta legge regionale 27 novembre 2020, n. 93, è previsto che, a decorrere dal 2021, all'imposta sulle concessioni statali per l'occupazione e l'uso dei beni del demanio e del patrimonio indisponibile dello Stato si applica l'aliquota di cui all'articolo 1, comma 2, lettera a), della L.R. 2/1971;

VISTA la Legge 241/1990 e ss.mm.ii. “Nuove norme in materia di procedimento amministrativo e di diritto di accesso ai documenti amministrativi”;

VISTO il Decreto dirigenziale n. 463 del 12/02/2016 con il quale sono stati approvati gli schemi di decreto per l'esercizio delle funzioni in materia di difesa del suolo e della tutela della costa;

VISTA l'istanza di concessione presentata dalla E-distribuzione S.p.A., c.f. e p.iva 05779711000, con sede legale in Roma (RM), Via Ombrone, n.2, inserita tramite l'applicativo Sidit frontend, prot. n. 0002395 del 03/01/2024 (pratica SIDIT n. 451/2024), corredata dalla seguente documentazione progettuale:

- Relazione tecnico-descrittiva;
- corografia (1:10.000);
- progetto (1:200);
- documentazione fotografica;
- dichiarazione di conformità;

VISTO che, con nota n. Prot.0087239 del 07/02/2024, è stata richiesta documentazione integrativa per procedere all'istruttoria dell'istanza;

DATO ATTO che la documentazione integrativa è stata trasmessa tramite l'applicativo Sidit frontend ed acquisita agli atti di questo Settore con prot. n. 0231610 del 19/04/2024 e che la stessa risulta corredata dalla seguente documentazione progettuale:

- planimetria di dettaglio dell'area d'intervento;
- sezione trasversale dell'area d'intervento;
- relazione tecnica con dichiarazione compatibilità idraulica;

DATO ATTO che il progetto prevede l'attraversamento in subalveo del corso d'acqua con codice identificativo (BV9738) con tecnologia NO-DIG per la realizzazione di nuova linea interrata BT in loc. Gello, nel Comune di Pontedera (PI), AUT_2810304;

DATO ATTO che il Responsabile del Procedimento è il titolare di incarico di elevata qualificazione “ Gestione attività e procedure tecnico autorizzative per la difesa del suolo Valdarno Inferiore”;

DATO ATTO che è abilitato ad emanare il provvedimento finale il Dirigente del Genio Civile Valdarno Inferiore competente per territorio;

PRESO ATTO che l'autorizzazione richiesta comporta occupazione di aree del Demanio idrico dello Stato per le quali è necessaria, così come previsto dall'articolo 6 del Regolamento sulle Concessioni Demaniali n.60/R/2016, il rilascio di un unico decreto di concessione;

DATO ATTO che per la concessione dell'area si può procedere ad assegnazione diretta in quanto le opere sopra descritte rientrano in una delle fattispecie di cui all'art. 13 del Regolamento di cui sopra;

CONSIDERATO che, in virtù di quanto previsto dall'articolo 24 comma 6 del Regolamento, la concessione è rilasciata senza il corredo di un disciplinare di concessione, dando atto che il presente decreto contiene gli elementi essenziali e le clausole che regolano il rapporto giuridico tra Regione Toscana, in qualità di Amministrazione concedente (di seguito denominata "Concedente") ed il Concessionario;

RILEVATO che gli elaborati progettuali, nella loro stesura finale, che descrivono l'esecuzione dei lavori ed ai quali si riferisce il seguente atto, sono quelli sopra ricordati;

CONSIDERATO che:

- il progetto delle opere in argomento, verificata la compatibilità idraulica di cui all'art. 3 del L.R. 41/2018, presenta i requisiti per essere autorizzato con prescrizioni;
 - il progetto delle opere in argomento presenta i requisiti per essere autorizzato nei riguardi della normativa del R.D. 523/1904;
 - la realizzazione dei lavori del presente provvedimento è disciplinata dal Capo VII del R.D. 523/1904 ed è riferita a reti dei servizi essenziali ai sensi dell'art. 3 comma 2 della L.R. 41/2018;
- DATO ATTO che, nell'esecuzione delle opere dovranno essere osservate le prescrizioni tecniche e generali, che vengono di seguito specificate;

PRESCRIZIONI TECNICHE:

- l'allestimento del cantiere e lo stoccaggio dei materiali dovranno essere predisposti ad una distanza maggiore di 10 m dal ciglio di sponda del corso d'acqua interessato;
- gli scavi puntuali a sezione obbligata necessari per il foro pilota e per il tiro della tubazione, come riportato negli elaborati progettuali, dovranno essere posizionati ad una distanza maggiore di 10 metri dal ciglio di sponda dei corsi d'acqua;
- per l'attraversamento in subalveo dei corsi d'acqua dovrà essere garantita la condizione della profondità minima, come riportato negli elaborati progettuali, di almeno 1,5 metri dell'estradosso della condotta rispetto alla sezione del corso d'acqua interessato;
- è vietato il transito per mezzi pesanti su sponde e relative pertinenze;
- durante l'esecuzione dei lavori dovranno essere messi in atto tutti gli accorgimenti e le precauzioni necessarie affinché l'interferenza con la dinamica fluviale non determini aggravio di rischio idraulico ed in generale pericolo per l'incolumità delle persone e danni ai beni pubblici e privati;
- i lavori dovranno essere eseguiti in condizioni meteorologiche e di deflusso favorevoli, verificando costantemente le previsioni sul sito web: <https://www.cfr.toscana.it/> o <https://www.lamma.rete-toscana.it/> ed in caso di previsioni meteorologiche avverse il soggetto autorizzato dovrà costantemente vigilare e presidiare il cantiere adottando tempestive misure e procedure di intervento;
- tutte le opere provvisorie occorrenti per l'esecuzione dei lavori dovranno ingombrare il meno possibile l'alveo del corso d'acqua e dovranno essere comunque rimosse prima del sopraggiungere delle piene;
- durante l'esecuzione dei lavori non dovrà essere mai impedito o ostacolato il regolare deflusso delle acque, né essere mai ridotta l'efficienza idraulica dei tratti dei corsi d'acqua interessati dagli interventi;
- tutti i lavori dovranno essere eseguiti a perfetta regola d'arte secondo le normative, le specifiche e le linee guida esistenti per i materiali da costruzione e le modalità realizzative; le opere finite dovranno risultare conformi ai disegni esaminati da questo Ufficio;
- eventuali materiali provenienti dalle lavorazioni caduti nel corso d'acqua dovranno essere immediatamente rimossi;
- in fase di esecuzione dei lavori si dovrà fare la massima attenzione a tutti i manufatti già esistenti nell'area d'intervento. Il ripristino di eventuali danni sarà effettuato a completa cura e spesa del richiedente;
- dovrà essere sempre garantito l'accesso all'alveo al personale di questo Ufficio e del Consorzio di Bonifica o altri da tali Enti individuati, addetto alla vigilanza e alla manutenzione del corso d'acqua;
- al termine dei lavori dovrà essere ripristinato lo stato dei luoghi interessato dal cantiere e da occupazioni temporanee, comprensivo di tutte quelle aree interessate dal passaggio dei mezzi sia lungo le rive degli alvei che sulle viabilità di accesso;

- al termine dei lavori eventuali materiali di risulta dovranno essere allontanati dal cantiere e ripristinato lo stato dei luoghi;
- in caso di danneggiamenti, dovuti ad eventi di piena, filtrazioni dall'alveo ovvero cedimenti delle opere idrauliche esistenti, oppure da interventi idraulici urgenti eseguiti dall'Ente competente, il richiedente non avrà niente a pretendere, restando a suo completo carico ogni lavoro di ripristino da eseguirsi;

PRESCRIZIONI GENERALI:

- la concessione e l'autorizzazione di cui al presente atto riguarda esclusivamente l'esecuzione delle opere indicate in premessa, per cui ogni variazione od ogni ulteriore opera o attività non indicata negli elaborati progettuali inoltrati, od altro comunque non previsto, dovrà essere sottoposto ad ulteriore esame di questo Settore Genio Civile Valdarno Inferiore per la nuova eventuale autorizzazione prima della loro esecuzione;
 - l'autorizzazione di cui al presente è rilasciata per il periodo necessario all'esecuzione dei lavori, non può avere una durata superiore a tre anni e può essere rinnovata una sola volta, per un ulteriore periodo di anni tre, con domanda da presentarsi almeno trenta giorni prima della sua scadenza;
 - i lavori dovranno iniziare entro 12 mesi e terminare entro 36 mesi dalla data di rilascio del presente Decreto pena la perdita di efficacia del presente atto senza ulteriori comunicazioni da parte dello scrivente ufficio;
 - il rinnovo dell'autorizzazione scaduta per il superamento dei termini sopra detti, avverrà secondo le modalità di cui all'art.10 del regolamento 42/R/2018;
 - il Concessionario dovrà comunicare a questo Settore e al Consorzio di Bonifica Basso Valdarno la data di inizio lavori con un anticipo di almeno 15 giorni e la data di fine lavori entro 60 giorni dal termine delle attività, trasmettendo copia della dichiarazione di rispondenza delle opere stesse a quanto oggetto di autorizzazione e dell'avvenuto recepimento delle prescrizioni contenute nel presente Decreto;
 - il Concessionario esegue, con oneri a proprio carico ed alle condizioni e prescrizioni riportate nel presente atto, la manutenzione dei manufatti oggetto di concessione, al fine di assicurarne nel tempo uno stato di conservazione compatibile con l'esercizio dell'attività cui essi sono destinati, in modo che non debbano costituire criticità per lo stato della sponda e l'officiosità idraulica;
 - in merito agli interventi manutentivi ordinari e straordinari finalizzati al corretto esercizio del bene concesso, con il presente decreto s'intendono autorizzati per tutta la durata della concessione tutti gli interventi manutentivi, ordinari e straordinari, che si rendano necessari al corretto esercizio del bene concesso, nel rispetto comunque delle normative vigenti al momento;
 - il Concessionario dovrà comunicare preventivamente a questa Amministrazione la data d'inizio dei predetti lavori manutentivi e dovrà altresì presentare, a corredo di tale comunicazione, documentazione tecnica esplicativa;
- Il Concessionario inoltre:
- rimane il solo ed unico responsabile agli effetti del risarcimento di tutti i danni che fossero arrecati alla proprietà pubblica e privata, a cose o persone per effetto di quanto autorizzato e comunque tenendo indenne la Regione Toscana da qualsiasi responsabilità, anche giudiziale, per eventuali danni, reclami o molestie che potessero derivare dalle attività in argomento;
 - è obbligato, ai sensi dell'art.2 del R.D. n.523/1904, ad eseguire a proprie spese e non appena ricevute intimazione, tutte quelle varianti e modifiche che, a giudizio insindacabile dell'Autorità idraulica, si rendessero necessarie per garantire il buon regime idraulico o in seguito all'accertamento di effetti dannosi delle opere stesse o per le variate condizioni del corso d'acqua o per ogni altro pubblico interesse che potesse sopravvenire;
 - dovrà provvedere inoltre a ripristinare tempestivamente qualsiasi danno o guasto causato alle opere idrauliche ed al corso d'acqua in generale per effetto della presente autorizzazione, in conformità alle prescrizioni che saranno impartite dalla competente Autorità idraulica;
 - è tenuto all'osservanza delle disposizioni del R.D. 25/07/1904 n.523 sulle opere idrauliche, nonché delle prescrizioni legislative e regolamentari vigenti, quali quelle concernenti la tutela delle

acque pubbliche, dell'agricoltura, della fauna ittica, dell'industria, dell'igiene e della pubblica incolumità;

- è edotto che, in caso di accertata incompatibilità idraulica dei manufatti oggetto della presente concessione gli stessi potranno essere oggetto di rimozione o adeguamento. In tal caso, il Concessionario si obbliga a rimuovere oppure adeguare i manufatti in concessione, a propria cura e spese, entro i termini stabiliti dall'Amministrazione concedente, con l'avvertenza che la mancata ottemperanza costituisce causa di decadenza della concessione;

ONERI ED OBBLIGHI DEL CONCESSIONARIO:

- il Concessionario, ai fini dell'uso previsto, dell'esecuzione delle opere, dell'esercizio delle attività, è tenuto a munirsi di tutti i titoli abilitativi, autorizzativi e degli atti di assenso, comunque denominati, previsti dalle leggi vigenti;

Il Concessionario si obbliga a propria cura e spese:

- ad assumere la custodia delle aree demaniali in concessione, oltre che delle opere realizzate, mantenendole in buono stato, preservandole dal pericolo di distruzione o danneggiamento, salvaguardandole da intrusioni e manomissioni da parte di soggetti non autorizzati;

- a porre in essere tutte le misure necessarie a garantire la stabilità nel tempo dei manufatti, anche in dipendenza del mutevole regime del corso d'acqua, previo ottenimento dell'autorizzazione dell'Amministrazione Concedente, dichiarando fin d'ora di non aver nulla a pretendere per qualsiasi danno eventualmente occorso alle opere oggetto di concessione ed agli utilizzatori, per effetto delle piene e dei fenomeni di dinamica fluviale;

- a consentire l'accesso al personale di vigilanza incaricato dalla Concedente, che potrà in ogni momento effettuare verifiche per accertare lo stato di manutenzione dell'area e impartire l'ordine di effettuare gli interventi eventualmente necessari, ad insindacabile giudizio della Concedente, per garantire il buon regime delle acque, oltre che, in ogni momento, l'accesso e il transito, per le opportune operazioni di vigilanza, al personale del Genio Civile ed ai mezzi addetti al servizio di piena e di polizia idraulica;

- a sollevare fin d'ora la Concedente e il Consorzio di Bonifica da ogni onere e responsabilità per qualsiasi danno derivante alle persone ed alla proprietà pubblica e privata a seguito di inadeguata manutenzione o di inadeguata custodia del bene demaniale in concessione, assumendosi gli oneri del risarcimento;

- a rispettare le leggi ed i regolamenti ed ordinamenti di polizia urbana e di pubblica sicurezza, nonché la normativa in materia di polizia delle acque contenuta nel R.D. 523/1904 e nel R.D. 1775/1933, tenendo fin d'ora indenne la Concedente da ogni conseguenza determinata dalla inosservanza di essi;

- a non mutare la destinazione del bene in concessione, né apportarvi aggiunte, innovazioni o altro senza la preventiva autorizzazione della Concedente, prendendo atto che tutte le opere addizionali e di miglioria autorizzate resteranno acquisite al demanio senza che il Concessionario possa avere diritto a rimborsi o indennizzi e che qualora il Concessionario esegua le predette opere senza autorizzazione sarà tenuto alla rimessa in pristino, a propria cura e spese, salvo che la Concedente non ritenga di mantenerle senza alcun onere a proprio carico, oltre che al risarcimento degli eventuali danni;

- ad assumersi gli oneri di qualsiasi natura gravanti sul bene, ivi compresi gli oneri della manutenzione delle strutture realizzate;

- a non cedere né sub concedere, neppure parzialmente, il bene oggetto di concessione. Nei casi in cui è previsto il subentro ai sensi del regolamento regionale in materia, dovrà essere presentata apposita istanza, nei tempi e con le modalità stabiliti dal regolamento stesso; resta fermo che gli obblighi del Concessionario perdureranno fino a che il nuovo soggetto non avrà ottenuto la concessione;

- provvedere alle operazioni di manutenzione ordinaria e straordinaria dei beni e delle aree interessate nonché delle opere e degli impianti ivi presenti;

DURATA DELLA CONCESSIONE:

- la concessione avrà la durata di anni 19 (diciannove) decorrenti dalla data del presente Decreto di concessione e sarà rinnovabile, nei soli casi previsti dal Regolamento e con le modalità dal medesimo stabilite, a seguito di espressa istanza da presentarsi alla Concedente almeno 30 giorni prima della scadenza del termine di concessione;

REVOCA- DECADENZA- CESSAZIONE DELLA CONCESSIONE:

- la Concedente potrà disporre, mediante atto amministrativo, la revoca della presente concessione in qualunque momento, con effetto immediato, qualora intervengano ragioni di regimazione idraulica del corso d'acqua interessato o che l'opera stessa sia in seguito giudicata incompatibile per il buon regime idraulico del corso d'acqua interessato o ragioni di pubblica utilità o per qualsiasi ragione di pubblico interesse;

- la revoca della concessione è notificata al Concessionario con espresso atto con il quale gli è contestualmente assegnato un congruo termine per l'esecuzione dei lavori di rimozione dell'occupazione e per la rimessa in pristino dell'area e degli spazi occupati;

- il provvedimento di revoca interviene anche quando una domanda di concessione risulti incompatibile con una concessione, precedentemente rilasciata, per un'utilizzazione di minore rilevanza sotto il profilo del pubblico interesse;

- la concessione decade, fermo restando le sanzioni penali previste dalla normativa statale, nei seguenti casi di:

a) violazione delle disposizioni e prescrizioni contenute in disposizioni legislative, regolamentari o nel presente atto di concessione;

b) mancato pagamento di due annualità del canone;

c) non uso protratto per due anni delle aree e delle relative pertinenze;

d) mancata realizzazione dei manufatti, ove previsti, nei tempi e con le modalità prescritti dalla concessione;

e) violazione del divieto di cessione o sub concessione a terzi, compresi gli enti pubblici;

- la decadenza è dichiarata con apposito Decreto e, in presenza dell'accertamento di una delle fattispecie di cui sopra, è immediata; prima di dichiararla comunque l'Amministrazione Concedente assegnerà al Concessionario un termine, non inferiore a 30 giorni, entro il quale egli potrà presentare le proprie deduzioni;

- al Concessionario dichiarato decaduto non spetterà alcun rimborso sia per gli interventi/opere eseguite, sia per le spese sostenute sia per il canone già pagato per l'anno di riferimento;

- fatte salve le eventuali sanzioni di cui all'art. 9 della L.R. 80/2015, il Concessionario decaduto è obbligato al ripristino dell'area;

- alla cessazione della concessione, per decorrenza del termine di durata sopra indicato, revoca, rinuncia, decadenza, la concessione si risolve automaticamente col conseguente obbligo del Concessionario di ripristino dell'area e degli spazi occupati entro i termini assegnati;

- qualora il Concessionario non ottemperi a quanto sopra, si procederà d'ufficio all'esecuzione in danno del Concessionario, salvo che, su istanza di questi, l'Amministrazione concedente ritenga di non procedere; in questo caso il Concessionario non avrà diritto a compensi od indennizzi di sorta, e verrà fatta comunque salva la facoltà della Concedente di far acquisire le opere al Demanio, senza oneri ulteriori per l'Amministrazione;

CANONE - IMPOSTA REGIONALE:

- il primo canone annuo è versato dal Concessionario anticipatamente alla data del Decreto di Concessione;

- l'importo annuale del canone per le opere in argomento, in base a quanto previsto dalla D.G.R.T. n. 1555 del 27/12/2022 Allegato A, punto 11, corrisponde ad € 268,80 (euro duecentosessantotto/80), considerata la riduzione nella misura del 20%, ex articolo 29, 5° comma del Regolamento;

- l'importo annuale è corrisposto a titolo di acconto e quanto effettivamente dovuto come canone 2024 sarà eventualmente compensato o corrisposto nei tempi indicati con apposita Delibera da parte della Giunta Regionale;

- il canone è aggiornato annualmente sulla base del tasso d'inflazione programmato e quindi il

suo importo potrà essere oggetto di ulteriore rivalutazione nel tempo, ai sensi del Regolamento D.P.G.R. 60/R/2016 e ss.mm.ii.;

- il canone dovrà essere corrisposto anche se il Concessionario non possa o non voglia fare uso, in tutto o in parte, della concessione; il canone annuo potrà essere soggetto a revisione e rivalutato secondo legge;
- l'obbligo del pagamento del canone cessa al termine dell'annualità in corso alla data di ricezione della comunicazione di rinuncia, ovvero al termine dell'annualità in corso alla data di effettivo rilascio dell'area, qualora non coincidente con la rinuncia;
- il mancato pagamento del canone da parte del Concessionario entro il termine fissato comporta la sua automatica messa in mora (c.d. mora ex prevista dall'articolo 1219 c.c. commi 2 e 3) da parte dell'Amministrazione concedente;
- sulle somme comunque versate in ritardo sono dovuti gli interessi, calcolati al tasso legale, con decorrenza dal giorno successivo a quello stabilito come termine ultimo per il pagamento;

SANZIONI:

- ai sensi dell'articolo 9, comma 1 della L.R. 80/2015, così come stata modificata da articolo 27 L.R. 70/2018, ove non diversamente sanzionate, le violazioni agli obblighi ed alle prescrizioni stabilite dal presente decreto di concessione comportano l'applicazione della sanzione amministrativa da euro 300,00 a euro 3.000,00;
- fermo restando quanto previsto dagli articoli 27 e 35 del Decreto del Presidente della Repubblica 6 giugno 2001, n. 380 (Testo unico delle disposizioni legislative e regolamentari in materia edilizia), le violazioni che alterano lo stato dei luoghi con pregiudizio del regime idraulico, fatte salve le sanzioni penali, sono punite con sanzione pecuniaria da euro 2.000,00 a euro 20.000,00;

CAUZIONE:

- a garanzia dell'esatto adempimento degli obblighi contrattuali, ai sensi dell'art. 31 del D.P.G.R. 60/R/2016, il Concessionario ha costituito deposito cauzionale a garanzia del regolare pagamento del canone dovuto mediante il versamento della somma pari ad € 268,80 (euro duecentosessantotto/80) corrispondente ad una annualità del canone calcolato in base alla D.G.R.T. n. 1555 del 27/12/2022 Allegato A, punto 11, considerata la riduzione nella misura del 20%, ex articolo 29, 5° comma del Regolamento;
- la somma corrisposta a titolo di deposito cauzionale verrà restituita al Concessionario, con apposito Decreto del Dirigente responsabile, al termine della concessione e dopo aver verificato l'esatto adempimento, da parte del Concessionario, degli obblighi ed oneri assunti con il presente atto;

- le somme corrisposte a titolo di deposito cauzionale sono infruttifere;

VISTO che con nota Prot. n. 0378964 del 04/07/2024 questo Settore ha richiesto al soggetto istante di effettuare i seguenti adempimenti propedeutici al rilascio della concessione:

- versamento dell'importo di € 134,40 (euro centotrentaquattro/40), a titolo di acconto della prima annualità del canone concessorio per l'anno 2024, pari a 6 mensilità considerata la riduzione nella misura del 20%, ex articolo 29, 5° comma del Regolamento;
- versamento dell'importo di € 268,80 (euro duecentosessantotto/80), a titolo di deposito cauzionale ai sensi dell'art. 22, 1 c. e art. 31 del Regolamento;
- versamento dell'importo di € 67,20 (euro sessantasette/20) a titolo di imposta pari al 50% del canone per l'annualità 2024;

CONSIDERATO che le attestazioni dei versamenti effettuati sono conservate agli atti di questo Settore;

CONSIDERATO che il Concessionario s'impegna, così come previsto dall'articolo 28 del Regolamento, a corrispondere per tutta la durata della concessione sia il canone che l'Imposta regionale sulle concessioni statali dei beni del demanio e del patrimonio indisponibile dello Stato, istituita dalla L.R. n. 2/1971;

CONSIDERATO che, ai sensi dell'articolo 1 della L.R. n. 93 del 27 novembre 2020, a decorrere dal 2021 sull'Imposta regionale sulle concessioni statali demaniali si applica l'aliquota di cui all'articolo 1, comma 2, lettera a), della L.R. n. 2/1971 e ss.mm.ii., commisurata al 50% del

canone di concessione e, ai sensi dell'art 28, c.1 del Regolamento n. 60/R, come modificato dal D.P.G.R. 19 febbraio 2020 n. 9/R, il versamento non è più necessariamente contestuale al pagamento del primo canone concessorio, ma deve avvenire, ai sensi dell'art. 2 della L.R. n. 2/1971 e ss.mm.ii., entro il 31 dicembre dell'anno in cui deve essere versato il canone di concessione;

CONSIDERATO che eventuali successive modifiche e/o decisioni in merito agli adempimenti relativi a tale imposta saranno prontamente comunicate dall'Amministrazione Regionale, rimanendo comunque ferma la validità dell'impegno assunta dal Concessionario in merito a tale versamento per tutta la durata della concessione;

DATO ATTO che, in data 22/07/2024, il richiedente ha assolto in modo virtuale l'obbligo di pagamento dell'imposta di bollo di € 16,00 (sedici/00), per il rilascio del presente provvedimento; tale imposta è stata versata a favore dell'Agenzia dell'Entrate utilizzando il Mod. F 23, indicando il codice tributo 456T, come da documentazione presente agli atti;

CONSIDERATO che, per quanto non espressamente previsto dal presente Decreto, si applicano le vigenti disposizioni, di legge e di regolamento, statali e regionali, ed in particolare il Codice Civile, la normativa concernente il buon regime delle acque nonché l'igiene e la sicurezza pubblica, l'edilizia e l'urbanistica vigenti nel territorio ove i beni sono ubicati;

RILEVATO che l'inosservanza delle condizioni e prescrizioni cui è vincolato il presente atto, al pari dell'inosservanza delle norme contenute nel Capo VII del R.D. 523/1904, comporterà denuncia all'Autorità giudiziaria ai sensi dell'art. 374 della L. 2248/1865 allegato F, oltre le sanzioni di cui all'articolo 9 della L.R. 80/2015,

DECRETA

1. il rilascio a E-distribuzione S.p.aA., c.f. e p.iva 05779711000, con sede legale in Roma (RM), Via Ombrone, n.2, della concessione l'uso a titolo esclusivo e temporaneo dell'area appartenente al Demanio dello Stato Ramo Idrico per attraversamento in subalveo di nuova linea interrata BT del corso d'acqua con codice identificativo (BV9738) in loc. Gello, Comune di Pontedera (PI), AUT_2810304;
2. di autorizzare l'esecuzione delle opere ai soli fini idraulici ai sensi e per gli effetti dell'art.2, comma 1, lettera i) e lettera n) della L.R. 80/2015 e degli artt. 93, 95, 97 e 98 del R.D. 523/1904, così come sopra descritte e rappresentate negli elaborati sopra elencati, e pertanto fa salvi e impregiudicati i diritti di terzi. Il destinatario è tenuto a munirsi di tutti gli ulteriori titoli abilitativi e atti di assenso previsti dalle leggi vigenti;
3. di stabilire che la concessione ha durata di anni 19 (diciannove), decorrenti dalla data del presente decreto di concessione, secondo le condizioni e le clausole sopra espresse;
4. di dare atto che gli effetti della concessione decorrono dalla data del presente decreto;
5. di disporre che la realizzazione delle opere in argomento sia sottoposta alle prescrizioni tecniche e generali individuate in premessa;
6. il richiedente è a conoscenza che, ferme restando le vigenti disposizioni urbanistiche del Comune interessato, in assenza della presente concessione non possono iniziare i lavori;
7. di trasmettere per via telematica il presente provvedimento al competente Settore Regionale per gli adempimenti relativi alla riscossione del canone, anche coattiva, in ottemperanza a quanto disposto all'art. 27, c. 1 lett. c) del Regolamento n. 60/R, così come modificato con D.P.G.R. 8 agosto 2017 n. 45/R.
8. di trasmettere per via telematica il presente provvedimento al Richiedente.

Avverso il presente provvedimento è ammesso ricorso nei confronti dell'Autorità Giudiziaria competente, nei termini di legge.

IL DIRIGENTE

**REGIONE TOSCANA**

DIREZIONE DIFESA DEL SUOLO E PROTEZIONE CIVILE

SETTORE GENIO CIVILE TOSCANA NORD

Responsabile di settore Enzo DI CARLO

Incarico: DECR. DIRIG. CENTRO DIREZIONALE n. 10159 del 14-05-2024

Decreto soggetto a verifica di cui all'art. 7 del disciplinare di controllo ai sensi della DGR n. 521/2024

Numero adozione: 18034 - Data adozione: 05/08/2024

Oggetto: R.D. n° 1775/1933 - conclusione positiva della Conferenza di servizi art. 14 bis legge n° 241/1990, in forma semplificata modalità asincrona, relativa all'istanza intesa ad ottenere la concessione per l'utilizzo di acqua pubblica sotterranea, nel Comune di Camaione (LU), uso civile, pratica Sidit n° 2415/2024.

Il presente atto è pubblicato sul BURT ai sensi degli articoli 4, 5 e 5 bis della l.r. 23/2007 e sulla banca dati degli atti amministrativi della Giunta regionale ai sensi dell'art.18 della l.r. 23/2007. E' escluso dalla pubblicazione l'allegato 1 nel rispetto dei limiti alla trasparenza posti dalla normativa statale.

Data certificazione e pubblicazione in banca dati ai sensi L.R. 23/2007 e ss.mm.: 06/08/2024

Documento informatico firmato digitalmente ai sensi del testo unico D.P.R. 28 dicembre 2000,n. 445, del D.Lgs. 7 marzo 2005, n. 82 e norme collegate, il quale sostituisce il testo cartaceo e la firma autografa.

Numero interno di proposta: 2024AD020239

IL DIRIGENTE

Visti:

- il R.D. 11/12/1933, n° 1775;
- la Legge n° 241/1990;
- il D.L.vo 31/03/1998, n° 112;
- la Deliberazione del Consiglio della Regione Toscana n° 6 del 25/01/2005 “Approvazione del piano di tutela delle acque”;
- L.R. 9 marzo 2006, n° 8 e relativo regolamento di attuazione D.P.G.R. 26/02/2010, n° 23/R;
- la L.R. n° 40/2009;
- la L.R. n° 24 del 5 giugno 2012, “Norme per la gestione delle crisi idriche e idropotabili, modifiche alla l.r. 69/2011 ed alla L.R. 91/1998”;
- la L.R. 3 marzo 2015 n° 22 “Riordino delle funzioni provinciali e attuazione della legge 7 aprile 2014 n° 56”;
- i regolamenti emanati dalla Regione Toscana di cui al D.P.G.R. 21/04/2015 n° 50/R/2015 e al D.P.G.R. 21/04/2015 n° 51/R/2015;
- la L.R. 28/12/2015, n° 80 “Norme in materia di difesa del suolo, tutela delle risorse idriche e tutela della costa e degli abitati costieri”;
- il D.P.G.R. 16 agosto 2016, n° 61/R “Regolamento di attuazione dell’articolo 11 commi 1 e 2 della legge regionale 28 dicembre 2015, n° 80 (norme in materia di difesa del suolo, tutela delle risorse idriche e tutela della costa e degli abitati costieri) recante disposizioni per l’utilizzo razionale della risorsa idrica e per la disciplina dei procedimenti di rilascio dei titoli concessori e autorizzatori per l’uso di acqua. Modifiche al d.p.g.r. 51/R/2015”.

Vista l’istanza del Richiedente, i cui dati identificativi sono indicati nell’allegato 1 non pubblicato, parte integrante e sostanziale del presente decreto, trasmessa attraverso la piattaforma R.T. Sidit, prot. n° 324173 del 07/06/2024, intesa ad ottenere la concessione per l’utilizzo di acqua pubblica, ad uso civile (irrigazione aree a verde, lavaggio attrezzature, lastricati, pavimentazioni e spazi coperti, abbattimento polveri) per un volume complessivo pari a 2.900,0 mc/anno, tramite un pozzo nel Comune di Camaiole (LU), FG 41 Mappale 856, prat. Sidit n° 2415/2024.

Vista la nota di indizione prot. n° 0348797 del 20/06/2024, con la quale è stata indetta la conferenza di servizi decisoria, ai sensi dell’art. 14 bis legge n° 241/1990, integrata dal D.L. 76/2020 e modificato dal D.L. 13/2023 e ss.mm.ii., in forma semplificata ed in modalità asincrona, ove è indicato:

- a) l’avviso di istruttoria di nuova concessione per l’utilizzo di acqua pubblica di cui in oggetto che è stato pubblicato all’albo pretorio del Comune di Camaiole (LU) per 15 giorni consecutivi a decorrere dalla data del 19/06/2024 e sul sito istituzionale della Regione Toscana;
- b) che la L.R. n° 22/2015 individua l’Ente R.T. quale amministrazione titolare della competenza sul procedimento in oggetto;
- c) che la conclusione positiva del procedimento è subordinata all’acquisizione dei più pareri, intese, concerti, nulla osta o altri atti di assenso, comunque denominati, resi dalle Amministrazioni in indirizzo ai sensi dell’art. 47 comma 7 del DPGRT n° 61/R del 16/08/2017 ed in particolare:
 - Autorità di Bacino Distrettuale Appennino Settentrionale ai fini dell’acquisizione del parere, previsto dall’art. 7, comma 2 del RD 1775/1933;
 - Comune di Camaiole (LU) in merito alla conformità della derivazione in relazione agli eventuali condizionamenti presenti negli strumenti urbanistici comunali, con particolare riguardo al fenomeno dell’intrusione salina;
- d) che il giorno 04/08/2024 è il termine perentorio entro il quale le amministrazioni coinvolte devono rendere le proprie determinazioni relative alla decisione oggetto della Conferenza.

Visti i contributi:

- Parere di Autorità di Bacino Distrettuale dell'Appennino Settentrionale, prot. n° 0401367 del 16/07/2024: favorevole al rilascio della concessione; il prelievo potrà essere interessato da revisione delle concessioni ai sensi dell'art.15, comma 5, degli indirizzi di Piano.

- Contributo istruttorio di ARPAT prot. n° 0176944 del 18/03/2024 con raccomandazioni:

- nell'uso dell'acqua non siano utilizzati detersivi, saponi o altri prodotti;
- per quanto riguarda l'irrigazione delle aree a verde si raccomanda l'utilizzo di sistemi ad alta efficienza.

- Parere Comune di Camaiore (LU) prot. n° 0421109 del 29/07/2024:

considerando preesistenti, alla data di approvazione del P.S. del 2018, i pozzi di cui alle comunicazioni pervenute al Comune a seguito dell'ordinanza del Commissario Prefettizio nell'anno 1993 come il caso in specie, per il quale risulta presentata denuncia al Comune di Camaiore in data 24/07/1993 prot. n° 9722/B, gli stessi non rilevano profili di non conformità urbanistica.

Considerato che i lavori della Conferenza devono concludersi non oltre quarantacinque giorni in quanto sono coinvolte amministrazioni preposte alla tutela ambientale e della salute dei cittadini, dalla data della prima riunione sopra indicata.

Vista la Relazione d'istruttoria della conferenza di servizi redatta dai tecnici del GCTN il 01/08/2024.

Dato atto che il responsabile del procedimento è il sottoscritto dirigente e che non sussiste, nei propri confronti, conflitto di interessi ai sensi dell'art. 6 bis della Legge 241/1990.

Tutto ciò premesso e considerato:

DECRETA

1. di concludere positivamente la Conferenza di servizi art. 14 bis legge n° 241/1990, in forma semplificata modalità asincrona, come sopra indetta e svolta, che sostituisce ad ogni effetto tutti gli atti di assenso, comunque denominati, di competenza delle amministrazioni e dei gestori di beni e servizi pubblici interessati, relativa all'istanza presentata dal Richiedente, i cui dati identificativi sono indicati nell'allegato 1 non pubblicato, parte integrante e sostanziale del presente decreto, trasmessa attraverso la piattaforma R.T. Sidit, prot. n° 324173 del 07/06/2024, intesa ad ottenere la concessione per l'utilizzo di acqua pubblica, ad uso civile (irrigazione aree a verde, lavaggio attrezzature, lastricati, pavimentazioni e spazi coperti, abbattimento polveri) per un volume complessivo pari a 2.900,0 mc/anno, tramite un pozzo nel Comune di Camaiore (LU), FG 41 Mappale 856, prat. Sidit n° 2415/2024, con le seguenti prescrizioni:
 - usi specifici concessi: irrigazione aree a verde, lavaggio attrezzature, lastricati, pavimentazioni e spazi coperti, abbattimento polveri;
 - il prelievo potrà essere interessato da revisione ai sensi dell'art. 15 - comma 5 degli indirizzi di Piano;
 - l'Azienda ASL Toscana Nord Ovest è la sola autorità competente a ricevere l'eventuale domanda di giudizio di idoneità dell'acqua all'uso umano, una volta ottenuta la concessione per l'utilizzo dell'acqua pubblica;
 - non siano utilizzati detersivi, saponi o altri prodotti nell'uso dell'acqua per il lavaggio delle attrezzature.
2. di stabilire che, ai sensi dell'art. 21-quater della legge n° 241/90, i termini di efficacia del presente atto decorreranno dalla data di riconoscimento della concessione di derivazione;

3. di disporre che, ai fini di cui sopra, copia del presente decreto sia trasmessa in forma telematica alle Amministrazioni ed ai soggetti che per legge devono intervenire nel procedimento ed ai soggetti nei confronti dei quali il provvedimento finale è destinato a produrre effetti diretti, ai loro rispettivi indirizzi;
4. di dare atto che avverso il presente decreto, entro 10 giorni dalla sua comunicazione, le amministrazioni preposte alla tutela ambientale, paesaggistico-territoriale, dei beni culturali o alla tutela della salute e della pubblica incolumità dei cittadini possono proporre opposizione al Presidente del Consiglio dei Ministri ai sensi dell'art. 14-quinquies, legge n° 241/1990; per le amministrazioni statali l'opposizione è proposta dal Ministro competente;
5. di dare atto che avverso il presente provvedimento è ammesso ricorso all'Autorità Giudiziaria competente nei termini di Legge;
6. di dare atto che gli atti inerenti il procedimento sono depositati presso il Genio Civile Toscana Nord – sede di Lucca, accessibili da parte di chiunque vi abbia interesse secondo le modalità ed i limiti previsti dalle vigenti norme in materia di accesso ai documenti amministrativi.

IL DIRIGENTE

Allegati n. 1

1

DATI IDENTIFICATIVI

8cf4aa28505568e67fd693f05ce270117fbde2b6bf9a1f0d485cb218967985fd



REGIONE TOSCANA

DIREZIONE DIFESA DEL SUOLO E PROTEZIONE CIVILE

SETTORE GENIO CIVILE TOSCANA NORD

Responsabile di settore Enzo DI CARLO

Incarico: DECR. DIRIG. CENTRO DIREZIONALE n. 10159 del 14-05-2024

Decreto soggetto a verifica di cui all'art. 7 del disciplinare di controllo ai sensi della DGR n. 521/2024

Numero adozione: 18037 - Data adozione: 05/08/2024

Oggetto: R.D. n° 1775/1933 - conclusione positiva della Conferenza di servizi art. 14 bis legge n° 241/1990, in forma semplificata modalità asincrona, relativa all'istanza intesa ad ottenere la riattivazione di concessione preferenziale per l'utilizzo di acqua pubblica sotterranea, nel Comune di Camaiore (LU), uso civile, pratica Sidit n° 190382/2020.

Il presente atto è pubblicato sul BURT ai sensi degli articoli 4, 5 e 5 bis della l.r. 23/2007 e sulla banca dati degli atti amministrativi della Giunta regionale ai sensi dell'art.18 della l.r. 23/2007. E' escluso dalla pubblicazione l'allegato 1 nel rispetto dei limiti alla trasparenza posti dalla normativa statale.

Data certificazione e pubblicazione in banca dati ai sensi L.R. 23/2007 e ss.mm.: 06/08/2024

Documento informatico firmato digitalmente ai sensi del testo unico D.P.R. 28 dicembre 2000,n. 445, del D.Lgs. 7 marzo 2005, n. 82 e norme collegate, il quale sostituisce il testo cartaceo e la firma autografa.

Numero interno di proposta: 2024AD020122

IL DIRIGENTE

Visti:

- il R.D. 11/12/1933, n° 1775;
- la Legge n° 241/1990;
- il D.L.vo 31/03/1998, n°112;
- la Deliberazione del Consiglio della Regione Toscana n° 6 del 25/01/2005 “Approvazione del piano di tutela delle acque”;
- L.R. 9 marzo 2006, n° 8 e relativo regolamento di attuazione D.P.G.R. 26/02/2010, n° 23/R;
- la L.R. n° 40/2009;
- la L.R. n° 24 del 5 giugno 2012, “Norme per la gestione delle crisi idriche e idropotabili, modifiche alla l.r. 69/2011 ed alla L.R. 91/1998”;
- la L.R. 3 marzo 2015 n° 22 “Riordino delle funzioni provinciali e attuazione della legge 7 aprile 2014 n° 56”;
- i regolamenti emanati dalla Regione Toscana di cui al D.P.G.R. 21/04/2015 n° 50/R/2015 e al D.P.G.R. 21/04/2015 n° 51/R/2015;
- la L.R. 28/12/2015, n° 80 “Norme in materia di difesa del suolo, tutela delle risorse idriche e tutela della costa e degli abitati costieri”;
- il D.P.G.R. 16 agosto 2016, n° 61/R “Regolamento di attuazione dell’articolo 11 commi 1 e 2 della legge regionale 28 dicembre 2015, n° 80 (norme in materia di difesa del suolo, tutela delle risorse idriche e tutela della costa e degli abitati costieri) recante disposizioni per l’utilizzo razionale della risorsa idrica e per la disciplina dei procedimenti di rilascio dei titoli concessori e autorizzatori per l’uso di acqua. Modifiche al d.p.g.r. 51/R/2015”.

Vista l’istanza del Richiedente, i cui dati identificativi sono indicati nell’allegato 1 non pubblicato, parte integrante e sostanziale del presente decreto, trasmessa attraverso la piattaforma R.T. Sidit, prot. n° 325480 del 08/06/2024, intesa ad ottenere la riattivazione di concessione preferenziale per l’utilizzo di acqua pubblica, ad uso civile (irrigazione dell’area a verde, lavaggio attrezzature, lastricati e spazi coperti, abbattimento polveri) per un volume complessivo pari a 2.900,0 mc/anno, tramite n° 2 pozzi nel Comune di Camaiole (LU), FG 45 Mappali 750-912, prat. Sidit n° 190382/2020.

Vista la nota di indizione prot. n° 0342605 del 18/06/2024, con la quale è stata indetta la conferenza di servizi decisoria, ai sensi dell’art. 14 bis legge n° 241/1990, integrata dal D.L. 76/2020 e modificato dal D.L. 13/2023 e ss.mm.ii., in forma semplificata ed in modalità asincrona, ove è indicato:

- a) l’avviso di istruttoria di riattivazione di concessione preferenziale per l’utilizzo di acqua pubblica di cui in oggetto che è stato pubblicato all’albo pretorio del Comune di Camaiole (LU) per 15 giorni consecutivi a decorrere dalla data del 17/06/2024 e sul sito istituzionale della Regione Toscana;
- b) che trattasi di riattivazione di procedimento di concessione preferenziale e pertanto ai sensi art. 96 comma 7 del D.Lgs. 152/2006, colui che ha presentato istanza di concessione preferenziale ha un vero e proprio diritto soggettivo ad ottenere il rilascio di detta "concessione", con effetti (anche verso terzi) “ex tunc” perché si tratta di concessione non attributiva, ma meramente dichiarativa;
- c) che la L.R. n° 22/2015 individua l’Ente R.T. quale amministrazione titolare della competenza sul procedimento in oggetto;
- d) che la conclusione positiva del procedimento è subordinata all’acquisizione dei più pareri, intese, concerti, nulla osta o altri atti di assenso, comunque denominati, resi dalle Amministrazioni in indirizzo ai sensi dell’art. 47 comma 7 del DPGRT n° 61/R del 16/08/2017 ed in particolare:
 - Autorità di Bacino Distrettuale Appennino Settentrionale ai fini dell’acquisizione del parere, previsto dall’art. 7, comma 2 del RD 1775/1933;
 - Comune di Camaiole (LU) in merito alla conformità della derivazione in relazione agli eventuali condizionamenti presenti negli strumenti urbanistici comunali, con particolare riguardo al fenomeno

dell'intrusione salina.

e) che il giorno 02/08/2024 è il termine perentorio entro il quale le amministrazioni coinvolte devono rendere le proprie determinazioni relative alla decisione oggetto della Conferenza.

Visti i contributi:

- Parere di Autorità di Bacino Distrettuale dell'Appennino Settentrionale, prot. n° 0389207 del 10/07/2024: parere favorevole al rilascio della concessione. I prelievi da ciascuno dei n. 02 pozzi dovranno comunque essere misurati e potranno essere interessati da revisione delle concessioni ai sensi dell'art. 15, comma 5, degli indirizzi di Piano.

- Contributo istruttorio di ARPAT prot. n° 0176944 del 18/03/2024 con raccomandazioni:

- nell'uso dell'acqua non siano utilizzati detergenti, saponi o altri prodotti;
- per quanto riguarda l'irrigazione delle aree a verde si raccomanda l'utilizzo di sistemi ad alta efficienza.

- Parere Comune di Camaiore (LU) prot. n° 0421109 del 29/07/2024:

In riferimento alla richiesta di parere cui all'oggetto del 25/06/2024 prot. n° 37495 si comunica che il Piano Strutturale del Comune di Camaiore, approvato con D.C.C. n° 11 del 16.03.2018 non contempla norme urbanistiche relative alla gestione delle acque sotterranee. Lo studio geologico idraulico facente parte del Quadro Geologico del Piano Strutturale ed in particolare l'elaborato QG.11 Quadro di pericolosità e prescrizioni correlate contiene prescrizioni, in conformità alla legislazione vigente, come indicato per il caso specifico all'art. 6 Disposizioni collegate alle condizioni di vulnerabilità degli acquiferi, comma 6.3 Emungimento di acque sotterranee "(...) Sia riguardo alla captazione di acque sotterranee, sia per gli scavi sotto falda, si specifica che nelle aree interessate da fenomeni di ingressione delle acque salate, così come perimetrale nella carta della vulnerabilità degli acquiferi, sulla base del Piano Territoriale di Coordinamento della Provincia di Lucca, sono applicate forti restrizioni, in quanto il PTC stesso prevede che non potranno essere attivati nuovi emungimenti dal sottosuolo, né incrementi di quelli esistenti. (...)". Detto ciò, considerando dunque preesistenti, alla data di approvazione del P.S. del 2018, i pozzi di cui alle comunicazioni pervenute al Comune a seguito dell'ordinanza del Commissario Prefettizio nell'anno 1993, ancorchè la maggioranza delle strutture balneari esistenti abbiano trasmesso specifica comunicazione, per il bagno di cui trattasi non è stata rintracciata agli atti nessuna documentazione. Riguardo l'attivazione di nuovi emungimenti si rimanda agli uffici competenti, non rinvenendosi nella normativa urbanistica comunale aspetti di verifica di conformità.

- Preso atto del verbale della visita locale di sopralluogo del giorno 10 luglio 2024 durante la quale è stato accertato che il pozzo n°1 è stato denunciato ai sensi del D.Lgs. 275/1993 di cui alla pratica Codice locale D14926, mentre il pozzo n°2 risulta presente, senza però essere stato denunciato e sarà oggetto di distinta procedura di sanzionamento.

Considerato che i lavori della Conferenza devono concludersi non oltre quarantacinque giorni in quanto sono coinvolte amministrazioni preposte alla tutela ambientale e della salute dei cittadini, dalla data della prima riunione sopra indicata.

Vista la Relazione d'istruttoria della conferenza di servizi redatta dai tecnici del GCTN il 02/08/2024.

Dato atto che il responsabile del procedimento è il sottoscritto dirigente e che non sussiste, nei propri confronti, conflitto di interessi ai sensi dell'art. 6 bis della Legge 241/1990.

Tutto ciò premesso e considerato:

DECRETA

1. di concludere positivamente la Conferenza di servizi art. 14 bis legge n° 241/1990, in forma semplificata modalità asincrona, come sopra indetta e svolta, che sostituisce ad ogni effetto tutti gli atti di assenso, comunque denominati, di competenza delle amministrazioni e dei gestori di beni e servizi pubblici interessati, relativa all'istanza presentata dal Richiedente, i cui dati identificativi sono indicati nell'allegato 1 non pubblicato, parte integrante e sostanziale del presente decreto, trasmessa attraverso la piattaforma R.T. Sidit, prot. prot. n° 325480 del 08/06/2024, intesa ad ottenere la riattivazione di concessione preferenziale per l'utilizzo di acqua pubblica, nel Comune di Camaiore (LU), ad uso civile (irrigazione dell'area a verde, lavaggio attrezzature, lastricati e spazi coperti, abbattimento polveri) per un volume complessivo pari a 2.900,0 mc/anno, prat. Sidit n° 190382/2020, con le seguenti prescrizioni:
 - l'intero volume concesso dovrà essere prelevato mediante il pozzo n° 1 ubicato nel foglio catastale n°45 particella n°750 del Comune di Camaiore (LU);
 - per il pozzo n° 2, ubicato nel foglio catastale n°45 particella n°912 del Comune di Camaiore (LU), dovrà essere attivata la procedura volta alla messa in sicurezza mediante la sua cementazione o l'estrazione della tubazione e riempimento del foro con materiale inerte con granulometria compatibile con le sabbie che sarà oggetto di apposita diffida con le indicazioni operative specifiche;
 - usi specifici concessi: irrigazione dell'area a verde, lavaggio attrezzature, lastricati e spazi coperti, abbattimento polveri;
 - Il prelievo dovrà comunque essere misurato e potrà essere interessato da revisione delle concessioni ai sensi dell'art. 15, comma 5, degli indirizzi di Piano;
 - L'Azienda ASL Toscana Nord Ovest è la sola autorità competente a ricevere l'eventuale domanda di giudizio di idoneità dell'acqua all'uso umano, una volta ottenuta la concessione per l'utilizzo dell'acqua pubblica;
 - non siano utilizzati detersivi, saponi o altri prodotti nell'uso dell'acqua per il lavaggio delle attrezzature.
2. di stabilire che, ai sensi dell'art. 21-quater della legge n° 241/90, i termini di efficacia del presente atto decorreranno dalla data di riconoscimento della concessione di derivazione;
3. di disporre che, ai fini di cui sopra, copia del presente decreto sia trasmessa in forma telematica alle Amministrazioni ed ai soggetti che per legge devono intervenire nel procedimento ed ai soggetti nei confronti dei quali il provvedimento finale è destinato a produrre effetti diretti, ai loro rispettivi indirizzi;
4. di dare atto che avverso il presente decreto, entro 10 giorni dalla sua comunicazione, le amministrazioni preposte alla tutela ambientale, paesaggistico-territoriale, dei beni culturali o alla tutela della salute e della pubblica incolumità dei cittadini possono proporre opposizione al Presidente del Consiglio dei Ministri ai sensi dell'art. 14-quinquies, legge n° 241/1990; per le amministrazioni statali l'opposizione è proposta dal Ministro competente;
5. di dare atto che avverso il presente provvedimento è ammesso ricorso all'Autorità Giudiziaria competente nei termini di Legge;
6. di dare atto che gli atti inerenti il procedimento sono depositati presso il Genio Civile Toscana Nord – sede di Lucca, accessibili da parte di chiunque vi abbia interesse secondo le modalità ed i limiti previsti dalle vigenti norme in materia di accesso ai documenti amministrativi.

IL DIRIGENTE

Allegati n. 1

1

DATI IDENTIFICATIVI

def0353072185c17c2997c7e9d8164473393a92cdc0f20d85e6412982c750abd



REGIONE TOSCANA

DIREZIONE DIFESA DEL SUOLO E PROTEZIONE CIVILE

SETTORE GENIO CIVILE VALDARNO SUPERIORE

Responsabile di settore Gennarino COSTABILE

Incarico: DECR. DIRIG. CENTRO DIREZIONALE n. 10159 del 14-05-2024

Decreto soggetto a verifica di cui all'art. 7 del disciplinare di controllo ai sensi della DGR n. 521/2024

Numero adozione: 18040 - Data adozione: 06/08/2024

Oggetto: RD nr. 523/1904 - LR nr. 80/2015. Concessione porzione di area demaniale del corso d'acqua denominato TC6757, tributario del Fosso Riputine, in loc. Strada del Cucule del Comune di Casole d'Elsa per manutenzione e conservazione della "Pista del Cucule" con realizzazione attraversamento mediante guado. Pratica SiDIT 2392/2024

Il presente atto è pubblicato sul BURT ai sensi degli articoli 4, 5 e 5 bis della l.r. 23/2007 e sulla banca dati degli atti amministrativi della Giunta regionale ai sensi dell'art.18 della l.r. 23/2007.

Data certificazione e pubblicazione in banca dati ai sensi L.R. 23/2007 e ss.mm.: 06/08/2024

Documento informatico firmato digitalmente ai sensi del testo unico D.P.R. 28 dicembre 2000,n. 445, del D.Lgs. 7 marzo 2005, n. 82 e norme collegate, il quale sostituisce il testo cartaceo e la firma autografa.

Numero interno di proposta: 2024AD020155

IL DIRIGENTE

VISTO l'art. 93 del R.D. 523/1904 "Testo unico delle disposizioni di legge intorno alle opere idrauliche delle diverse categorie" e s.m.i.;

VISTA la L. 37/94 "Norme per la tutela ambientale delle aree demaniali dei fiumi, torrenti, laghi e altre acque pubbliche";

VISTA la L.R. 79/2012 "Nuova disciplina in materia di consorzi di bonifica. Modifiche alla l.r. 69/2008 e alla l.r. 91/1998. Abrogazione della l.r. 34/1994";

VISTA la D.C.R.T. n. 25 del 23/04/2024: "Modifiche al reticolo idrografico e di gestione di cui alla legge regionale 27 dicembre 2012, n.79 approvato con deliberazione del Consiglio regionale 11 luglio 2023, n.55";

VISTA la L.R. 80/2015 "Norme in materia di difesa del suolo, tutela delle risorse idriche e tutela della costa e degli abitati costieri", ed in particolare l'art. 2 lett. i);

VISTA la L.R. 41/2018 "Disposizioni in materia di rischio di alluvioni e di tutela dei corsi d'acqua in attuazione del decreto legislativo 23 febbraio 2010, n. 49 (Attuazione della direttiva 2007/60/CE relativa alla valutazione e alla gestione dei rischi di alluvioni). Modifiche alla l.r. 80/2015 e alla l.r. 65/2014";

RICHIAMATO il DPGR 60/R del 12/08/2016 "Regolamento in attuazione dell'articolo 5 della legge regionale 28 dicembre 2015 n. 80 "Norme in materia di difesa del suolo, tutela delle risorse idrica e tutela della costa e degli abitati costieri" recante disciplina del rilascio delle concessioni per l'utilizzo del demanio idrico e criteri per la determinazione dei canoni, come modificato dal DPGR 45/R dell'8/8/2017;

VISTA la Delibera della Giunta Regionale n. 1555 del 27/12/2022 "Aggiornamento dei canoni per l'uso del demanio idrico ai sensi della l.r. n. 80/2015 e del d.p.g.r. n. 60/R/2016";

RICHIAMATO il D.P.G.R. 42/R del 25/07/2018 "Regolamento per lo svolgimento delle attività di polizia idraulica, polizia delle acque, e servizio di piena, in attuazione dell'articolo 5 della legge regionale 28 dicembre 2015, n. 80 (Norme in materia di difesa del suolo, tutela delle risorse idrica e tutela della costa e degli abitati costieri)."

VISTA l'istanza di concessione del demanio idrico di cui alla pratica SiDIT n. 2392/2024, acquisita agli atti di questo Settore con prot. n. 0308369 del 03-06-2024 presentata da Società Agricola Alma Ceres S.r.l., c.f. 01188390528, con sede legale in Comune di Milano, Piazza Pio XI, n. 1 e l'allegata documentazione progettuale costituita dai seguenti elaborati in formato digitale:

- Relazione Idrologico Idraulica con allegati;
- Relazione Geologica;
- TAV01_Corografia;
- TAV02_Planimetria di progetto;
- TAV03_Sezioni di riprofilatura alveo;
- TAV04_Profilo asse strada;
- TAV05_Sezioni e particolari guado;

PRESO ATTO che il progetto prevede:

- lavori nelle pertinenze del corso d'acqua denominato TC6757, tributario del Fosso Riputine, loc. Strada del Cucule in Comune di Casole d'Elsa, per l'esecuzione dell'opera/attività n.19803 - Manutenzione e conservazione della "Pista del Cucule" con realizzazione attraversamento mediante guado, così come descritto e rappresentato negli elaborati di progetto;

DATO ATTO che il Responsabile del procedimento è l'incaricato di elevata qualificazione delle procedure tecnico autorizzative per la difesa del suolo nominato con Ordine di Servizio n. 19 del 14/11/2022;

CONSIDERATO che le opere e attività sopra descritte comportano l'utilizzo di porzione di area del demanio idrico del suddetto corso d'acqua;

DATO ATTO che le suddette opere rientrano in una delle fattispecie di cui all'art. 13 comma 1 del Regolamento 60/R/2016 e s.m.i e pertanto si può procedere ad assegnazione diretta dell'area demaniale senza procedura in concorrenza;

RICORDATO che ai sensi dell'art. 24 comma 6 del Regolamento 60/R, la concessione può essere rilasciata senza il disciplinare;

DATO ATTO che il presente decreto contiene gli elementi essenziali e le clausole che regolano il rapporto giuridico tra questa Amministrazione e il concessionario;

DATO ATTO che la documentazione progettuale che descrive l'esecuzione dei lavori e le caratteristiche più significative delle opere con evidenziate le aree demaniali impegnate e la finalità dell'occupazione, è quella agli atti del procedimento n. 3947/2024;

ACCERTATO che:

- il progetto presenta i requisiti per esser autorizzato con le prescrizioni di seguito riportate in quanto:
 - non altera il buon regime delle acque;
 - non interferisce con esigenze di regimazione idraulica, accessibilità e manutenzione del corso d'acqua ed è compatibile con la presenza di opere idrauliche;
 - non interferisce con la stabilità del fondo e delle sponde del corso d'acqua;
 - non vi è aggravio del rischio in altre aree derivante dalla realizzazione dell'intervento;
 - non vi è aggravio del rischio per le persone;
- la realizzazione dei lavori non è in contrasto con la disciplina dal Capo VII del R.D 523/1904 e con la normativa regionale di riferimento;

DATO ATTO che, nella realizzazione e gestione delle opere dovranno essere osservate le prescrizioni tecniche e generali, che vengono di seguito specificate:

PRESCRIZIONI TECNICHE

- il guado dovrà essere ad uso esclusivo della Società Agricola Alma Ceres S.r.l. e l'accesso ad altri soggetti dovrà essere interdetto tramite l'apposizione di sbarre nonché di cartelli monitori di aree inondabili;
- al fine di impedire l'insorgenza di cause di pericolo per il personale autorizzato all'utilizzo del guado a raso, il richiedente si impegna ad interdirne l'utilizzo in casi di eventi di piena del corso d'acqua;
- durante l'esecuzione dei lavori non dovrà essere mai impedito o ostacolato il regolare deflusso delle acque né essere mai ridotta l'officiosità idraulica del corso d'acqua interessato dai lavori;
- durante l'esecuzione dei lavori dovranno essere messi in atto tutti gli accorgimenti e le precauzioni necessarie affinché l'interferenza con la dinamica fluviale non determini aggravio di rischio idraulico ed in generale pericolo per l'incolumità delle persone e danni ai beni pubblici e privati;
- tutte le opere provvisorie occorrenti per l'esecuzione dei lavori dovranno ingombrare il meno possibile l'alveo del corso d'acqua e dovranno essere comunemente rimosse prima del sopraggiungere delle piene;
- tutti i lavori dovranno essere eseguiti a perfetta regola d'arte secondo le normative, le specifiche e le linee guida esistenti per i materiali da costruzione e le modalità realizzative;
- le opere finite dovranno risultare conformi ai disegni esaminati da questo Ufficio;
- al termine dei lavori eventuali materiali di risulta dovranno essere allontanati dal cantiere e ripristinato lo stato dei luoghi;
- dovrà essere sempre garantito l'accesso all'alveo al personale di questo Ufficio e del Consorzio di Bonifica o altri da tali Enti individuati, addetto alla vigilanza e alla manutenzione del corso d'acqua;
- il richiedente è tenuto a tenersi costantemente informato sulle previsioni meteo e sugli eventuali stati d'allerta emessi dal Centro Funzionale di Monitoraggio Meteo Idrologico - Idraulico della Regione Toscana;
- i lavori dovranno essere eseguiti in condizioni meteorologiche favorevoli; mentre in previsione di condizioni meteo avverse, (codice arancione o rosso così come emesso dal Centro Funzionale Regionale <http://www.cfr.toscana.it/>), dovranno essere interrotte per tutta la durata dell'avviso, sgombrando le pertinenze idrauliche da materiali di risulta, mezzi d'opera e quant'altro possa ostacolare il libero deflusso delle piene;
- i lavori dovranno essere svolti in conformità alle disposizioni per la salvaguardia dell'ittiofauna e dovranno essere adottati tutti gli accorgimenti necessari al fine di evitare intorbidamenti che possano arrecare danno alla fauna ittica;
- al termine dei lavori dovrà essere ripristinato lo stato dei luoghi interessato dal cantiere e da occupazioni temporanee, comprensivo di tutte quelle aree interessate dal passaggio dei mezzi sia lungo le rive degli alvei che sulle viabilità di accesso;
- non è consentito il transito dei mezzi pesanti su argini imbibiti;

PRESCRIZIONI GENERALI:

- l'autorizzazione di cui al presente atto riguarda esclusivamente l'esecuzione delle opere indicate in premessa, per cui ogni variazione od ogni ulteriore opera o attività non indicata negli elaborati progettuali inoltrati, od altro

comunque non previsto, dovrà essere sottoposto ad ulteriore esame di questo Settore per la nuova eventuale autorizzazione prima della loro esecuzione;

- i lavori dovranno iniziare entro 12 (dodici) mesi dalla data di rilascio del presente atto pena la perdita di validità dello stesso. Nel caso in cui le opere non fossero ancora iniziate entro tale scadenza, l'autorizzazione deve essere considerata automaticamente decaduta senza ulteriore comunicazione da parte dello scrivente Ufficio;
- l'autorizzazione di cui al presente atto ha validità di anni 3 (tre) dalla data del presente atto a pena di decadenza senza ulteriori comunicazioni da parte dello scrivente Ufficio salvo richiesta di rinnovo da presentarsi almeno 30 giorni prima della scadenza;
- le opere saranno eseguite a totale cura e spese del richiedente;
- il richiedente dovrà comunicare allo scrivente Settore la data di inizio e fine lavori con un anticipo di almeno 5 giorni ciò al fine di consentire eventuali accertamenti tesi a verificare la rispondenza tra quanto previsto e quanto realizzato e trasmettere, entro sessanta giorni dal termine dei lavori, copia della dichiarazione di rispondenza delle opere stesse a quanto oggetto di autorizzazione e dell'avvenuto recepimento delle prescrizioni contenute nel presente atto;
- il Richiedente, ai fini dell'esecuzione delle opere, è tenuto a munirsi di tutti i titoli abilitativi, autorizzativi e degli atti di assenso, comunque denominati, previsti dalle leggi vigenti;
- con il presente Decreto s'intendono autorizzati, per tutta la durata della concessione, tutti gli interventi manutentivi ordinari che si rendessero necessari al corretto esercizio del bene concesso, nel rispetto comunque delle normative vigenti al momento;
- il concessionario dovrà comunicare preventivamente a questa Amministrazione la data d'inizio dei predetti lavori manutentivi e dovrà altresì presentare, a corredo di tale comunicazione, documentazione tecnica esplicativa;

STABILITO che ai sensi dell'art. 22 del DPGR 60/R del 12/08/2016, il Concessionario si obbliga:

- ad assumere la custodia dell'area demaniale in concessione, oltretutto delle opere realizzate, mantenendole in buono stato, preservandole dal pericolo di distruzione o danneggiamento, salvaguardandole da intrusioni e manomissioni da parte di soggetti non autorizzati;
- a porre in essere tutte le misure necessarie a garantire la stabilità nel tempo dei manufatti, anche in dipendenza del mutevole regime del corso d'acqua, previo ottenimento dell'autorizzazione dell'Amministrazione Concedente, dichiarando fin d'ora di non aver nulla a pretendere per qualsiasi danno eventualmente occorso alle opere oggetto di concessione ed agli utilizzatori, per effetto delle piene e dei fenomeni di dinamica fluviale;
- a consentire l'accesso al personale di vigilanza incaricato dalla Concedente, che potrà in ogni momento effettuare verifiche per accertare lo stato di manutenzione dell'area e impartire l'ordine di effettuare gli interventi eventualmente necessari, ad insindacabile giudizio della Concedente, per garantire il buon regime delle acque;
- a sollevare fin d'ora la Concedente da ogni onere e responsabilità per qualsiasi danno derivante alle persone ed alla proprietà pubblica e privata a seguito di inadeguata manutenzione o di inadeguata custodia del bene demaniale in concessione, assumendosi gli oneri del risarcimento
- a rispettare le leggi ed i regolamenti ed ordinamenti di polizia urbana e di pubblica sicurezza, nonché la normativa in materia di polizia delle acque contenuta nel R.D. 523/1904 e nel R.D. 1775/1933, tenendo fin d'ora indenne la Concedente da ogni conseguenza determinata dalla inosservanza di essi;
- a non mutare la destinazione del bene in concessione, né apportarvi aggiunte, innovazioni o altro senza la preventiva autorizzazione della Concedente, prendendo atto che tutte le opere addizionali e di miglioria autorizzate resteranno acquisite al demanio senza che il Concessionario possa avere diritto a rimborsi o indennizzi e che qualora il Concessionario esegua le predette opere senza autorizzazione sarà tenuto alla rimessa in pristino, a propria cura e spese, salvo che la Concedente non ritenga di mantenerle senza alcun onere a proprio carico; sarà tenuto inoltre al risarcimento degli eventuali danni;
- a non cedere né sub concedere, anche parzialmente, il bene oggetto di concessione;
- a tenere indenne la Concedente dalle spese necessarie per le opere di sistemazione delle aree pubbliche specificamente coinvolte dagli interventi di installazione e manutenzione e di ripristinare a regola d'arte le aree medesime nei tempi stabiliti;
- a consentire, in ogni momento l'accesso e/o il transito, per le opportune operazioni di vigilanza, al personale del Genio Civile ed ai mezzi addetti al servizio di piena e di polizia idraulica;
- a ripristinare, a proprie spese i luoghi alla scadenza della concessione per decorrenza del termine di durata sotto indicato e in caso di revoca o rinuncia, fatta salva la facoltà della Concedente di acquisire le opere al demanio,

senza oneri per l'Amministrazione;

Il Concessionario inoltre:

- rimane il solo ed unico responsabile agli effetti del risarcimento di tutti i danni che fossero arrecati alla proprietà privata, a cose o persone per effetto di quanto autorizzato e comunque tenendo indenne la Regione Toscana da qualsiasi responsabilità, anche giudiziale, per eventuali danni, reclami o molestie che potessero derivare dai lavori in oggetto;
- è obbligato, ai sensi dell'art. 2 del R.D. n.523/1904 ad eseguire a proprie spese e non appena ricevute intimazione, tutte quelle varianti e modifiche, compresa anche l'eventuale demolizione delle opere stesse e la messa in pristino dello stato dei luoghi, che, a giudizio insindacabile dell'Autorità idraulica, si rendessero necessarie per garantire il buon regime idraulico o in seguito all'accertamento di effetti dannosi delle opere stesse o per le variate condizioni del corso d'acqua o per ogni altro pubblico interesse che potesse sopravvenire;
- dovrà provvedere inoltre a ripristinare tempestivamente qualsiasi danno o guasto causato alle opere idrauliche ed al corso d'acqua in generale per effetto della presente autorizzazione, in conformità alle prescrizioni che saranno impartite dalla competente autorità idraulica;
- è tenuto alla osservanza delle disposizioni del R.D. 25/07/1904 n. 523 sulle opere idrauliche, nonché delle prescrizioni legislative e regolamentari vigenti, quali quelle concernenti la tutela delle acque pubbliche, dell'agricoltura, della fauna ittica, dell'industria, dell'igiene e della pubblica incolumità;

DATO ATTO che l'inadempimento da parte del Concessionario degli obblighi previsti dal presente Decreto di concessione, costituisce causa di decadenza, che si verifica anche nei casi di:

- a) violazione delle disposizioni e prescrizioni contenute in disposizioni legislative, regolamentari;
- b) violazione del divieto di cessione della concessione e di sub-concessione anche parziale dell'immobile;
- c) esecuzione dei lavori in difformità del progetto autorizzato. Prima di dichiarare la decadenza con apposito decreto, la Concedente comunicherà un termine non inferiore a 30 giorni entro il quale il Concessionario potrà presentare le proprie deduzioni;

RICORDATO che:

- al Concessionario dichiarato decaduto non spetterà alcun rimborso per le opere realizzate e per le spese sostenute;
- fatte salve le eventuali sanzioni di cui all'art. 9 della L.R. 80/2015, il Concessionario decaduto è soggetto all'obbligo di rilascio dell'immobile e al ripristino dei luoghi;
- nel caso di mancato rilascio è eseguito lo sfratto in via amministrativa;
- per quanto non espressamente previsto dal presente Decreto di Concessione si applicano le vigenti disposizioni, di legge e di regolamento, statali e regionali, ed in particolare il codice civile, la normativa concernente il buon regime delle acque, nonché l'igiene e la sicurezza pubblica, l'edilizia e l'urbanistica vigenti nel territorio dove i beni sono ubicati;

DATO ATTO che il Concedente potrà disporre, mediante atto amministrativo, la revoca della presente concessione in qualunque momento, con effetto immediato, qualora intervengano ragioni di regimazione idraulica del corso d'acqua interessato o che l'opera stessa sia in seguito giudicata incompatibile per il buon regime idraulico del corso d'acqua interessato o ragioni di pubblica utilità o per qualsiasi ragione di pubblico interesse;

RICORDATO che l'inosservanza delle condizioni e prescrizioni cui è vincolato il presente provvedimento, fatte salve le sanzioni penali per l'inosservanza delle norme contenute nel Capo VII del R.D. 523/1904, comporta il pagamento di una sanzione, nel rispetto dei limiti minimo e massimo previsto dall'articolo 9 della l.r.80/2015;

RITENUTO, sulla base dell'esperita istruttoria, di stabilire in anni 9 (nove) la durata della concessione e potrà essere rinnovata nei soli casi previsti dal Regolamento e con le modalità nel medesimo stabilite, esclusivamente a seguito di istanza da presentare almeno 30 giorni prima della scadenza del termine della concessione;

DATO ATTO che nel periodo di validità della concessione, il canone dovrà essere corrisposto anche se il Concessionario non possa o non voglia fare uso in tutto o in parte della concessione e che, in caso di rinuncia, il pagamento del canone è dovuto fino alla data di presentazione della relativa richiesta;

RICHIAMATO l'articolo 1 della L.R. 30/12/1971 n. 2, così come modificato dall'art.1 della L.R. 74/2018, che istituisce l'imposta regionale sulle concessioni statali per l'occupazione e l'uso dei beni del demanio e del patrimonio indisponibile dello Stato, situati nell'ambito territoriale della Regione commisurandola al 50% del canone di concessione;

DATO ATTO che ai sensi dell'art. 28 comma 6 del Regolamento regionale 12 agosto 2016, n. 60/R per le concessioni di durata superiore ad un anno il canone sarà aggiornato annualmente sulla base del tasso di inflazione programmato;

RITENUTO di commisurare a una annualità del canone il deposito cauzionale di cui all'art. 31 del Regolamento, versato dal concessionario a garanzia del regolare pagamento del canone e/o a titolo di rimborso delle spese eventualmente sostenute da questa Amministrazione e da reintegrare fino alla suddetta misura nel caso di prelievi parziali di somme, nel corso della concessione;

DATO ATTO che il presente atto è sostanzialmente conforme allo schema approvato con Decreto del Direttore n. 463 del 12/02/2016;

DATO ATTO che l'imposta di bollo relativa al presente atto è stata assolta dal richiedente con marca cartacea n. 01201922016044 del 18/07/2024;

DATO ATTO infine che il richiedente ha provveduto al versamento a favore della Regione Toscana dei seguenti importi:

- € 224.00 a titolo di deposito cauzionale definitivo infruttifero mediante versamento sul conto Banco Posta, codice IBAN IT41 X076 0102 8000 0103 1581 018;
- € 112.00 a titolo di primo canone concessorio, corrispondente a sei dodicesimi del canone annuale di € 224.00 riferito al 2024 mediante versamento sul conto Banco Posta, codice IBAN IT41 X076 0102 8000 0103 1581 018;
- € 66.00 a titolo di imposta regionale sul canone di concessione sul conto Banco Posta codice IBAN IT70 J 0760102800 000011899580.

Tutto ciò premesso e considerato,

DECRETA

1. di autorizzare l'esecuzione delle opere ai sensi e per gli effetti dell'art. 2, comma 1, lettera i) e lettera n) della L.R. 80/2015 e dell' art. 93 del R.D. 523/1904 così come sopra descritto e rappresentato negli elaborati sopra elencati;
2. di stabilire che l'autorizzazione all'esecuzione dei lavori ha validità di anni 3 (tre) dalla data del presente atto, fatta salva la possibilità di motivata richiesta di rinnovo da parte del richiedente;
3. di accordare alla Società Società Agricola Alma Ceres S.r.l., c.f. 01188390528, con sede legale in Comune di Milano, Piazza Pio XI, n. 1 la Concessione per l'occupazione di:
 - porzione di area demaniale del corso d'acqua denominato TC6757, tributario del Fosso Riputine, loc. Strada del Cucule in Comune di Casole d'Elsa, con l'opera n. 19803 - Manutenzione e conservazione della "Pista del Cucule" con realizzazione attraversamento mediante guado;
4. di stabilire che la concessione ha durata di anni 9 (nove) dalla data del presente atto e che il canone di concessione è pari a € 224.00, secondo quanto riportato al p.to 4.3 dell'Allegato A della D.G.R. 1555/2022, soggetto ad aggiornamento e modifica in ragione delle disposizioni emanate dalla Regione Toscana, da pagarsi entro il 31 Dicembre dell'anno di riferimento, sino alla scadenza della presente concessione anche se il concessionario non voglia o non possa fare uso in tutto o in parte della concessione;
5. di disporre che la realizzazione dell'opera e la gestione dell'area demaniale siano sottoposte alle prescrizioni tecniche e generali individuate in premessa e nessuna variazione potrà essere introdotta senza la preventiva autorizzazione da parte di questo Settore;
6. di non procedere alla registrazione fiscale del presente provvedimento, considerato che l'ammontare dell'imposta proporzionale dovuta per l'intera durata della concessione risulta inferiore alla misura fissa di Euro 200,00, ai sensi dell'art. 2, parte II della Tariffa del D.P.R. 131/1986. Resta ferma comunque la possibilità da parte del concessionario, in caso d'uso, ai sensi del suddetto articolo, di provvedere alla sua registrazione;
7. di dare atto che:
 - il presente provvedimento è rilasciato ai soli fini di tutela delle opere idrauliche e del buon regime delle acque pubbliche, giusto l'art. 2 del R.D. 523/1904, e pertanto fa salvi e impregiudicati i diritti di terzi. Il destinatario è tenuto a munirsi di tutti gli ulteriori titoli abilitativi e atti di assenso previsti dalle leggi vigenti.
 - il Concessionario è a conoscenza che, ferme restando le vigenti disposizioni urbanistiche del Comune interessato, in assenza della presente autorizzazione non possono iniziare i lavori.
8. di trasmettere per via telematica il presente provvedimento all'indirizzo pec del tecnico incaricato.

Avverso il presente provvedimento è ammesso ricorso davanti all'autorità giudiziaria competente nei termini di legge.

IL DIRIGENTE

**REGIONE TOSCANA**

DIREZIONE DIFESA DEL SUOLO E PROTEZIONE CIVILE

SETTORE GENIO CIVILE VALDARNO SUPERIORE

Responsabile di settore Gennarino COSTABILE

Incarico: DECR. DIRIG. CENTRO DIREZIONALE n. 10159 del 14-05-2024

Decreto soggetto a verifica di cui all'art. 7 del disciplinare di controllo ai sensi della DGR n. 521/2024

Numero adozione: 18043 - Data adozione: 06/08/2024

Oggetto: R.D. 1775/33 - Regolamento Regione Toscana n. 61/r del 16/08/2016 e s.m.i. - Voltura della titolarità della concessione di derivazione di acque pubbliche tramite la derivazione di acqua pubblica dal corso d'acqua Borro della Madonna, in Comune di Loro Ciuffenna (AR), Località Oratorio della Madonna, rilasciata con Decreto n. 9076 del 27/06/2017. Procedimento/Pratica SiDIT n. 4063/2024-5491/2020 (Codice locale n. Rin001_CSU1929_00002_221/1).

Il presente atto è pubblicato sul BURT ai sensi degli articoli 4, 5 e 5 bis della l.r. 23/2007 e sulla banca dati degli atti amministrativi della Giunta regionale ai sensi dell'art.18 della l.r. 23/2007. Sono esclusi dalla pubblicazione gli allegati A, B nel rispetto dei limiti alla trasparenza posti dalla normativa statale.

Data certificazione e pubblicazione in banca dati ai sensi L.R. 23/2007 e ss.mm.: 06/08/2024

Documento informatico firmato digitalmente ai sensi del testo unico D.P.R. 28 dicembre 2000, n. 445, del D.Lgs. 7 marzo 2005, n. 82 e norme collegate, il quale sostituisce il testo cartaceo e la firma autografa.

Numero interno di proposta: 2024AD020283

IL DIRIGENTE

VISTI:

- il R.D. 11/12/1933, n. 1775 “Testo unico delle disposizioni sulle acque e impianti elettrici”;
- il D.Lgs. 12/07/1993 n. 275, riordino in materia di concessione di acque pubbliche;
- il D.Lgs. del 03/04/2006 n.152, artt. 95 e 96;
- la L.R.T. 22/2015 Riordino delle funzioni provinciali e attuazione della legge 7 aprile 2014, n. 56;
- la L.R. n. 80 del 28/12/2015, “Norme in materia di difesa del suolo, tutela delle risorse idriche e tutela della costa e degli abitati costieri”;
- i regolamenti emanati dalla Regione Toscana di cui al D.P.G.R. 16/08/2016 n. 61/R/2016 e al D.P.G.R. 21/04/2015 n. 51/R/2015 come modificati dalla D.G.R. n. 830 del 31/07/2017;
- la delibera della Giunta Regionale del 1 ottobre 2018 n. 1068 "Delibera di determinazione dei canoni sulle utilizzazioni delle acque per l'annualità 2018" e successive delibere di aggiornamento dei canoni sulla base del tasso di inflazione programmata (TIP);

VISTA l'istanza acquisita al protocollo della Regione Toscana in data 07/06/2024 al numero 0325323, con cui il richiedente, come meglio identificato nell'allegato al presente atto per farne parte integrante e sostanziale (allegato A), chiede la voltura a proprio favore della concessione di derivazione di acque pubbliche superficiali rilasciata con decreto n. 9076 del 27/06/2017 al soggetto cedente, come meglio identificato nell'allegato al presente atto per farne parte integrante e sostanziale (allegato B), relativa alla derivazione di acqua pubblica dal corso d'acqua Borro della Madonna, in Comune di Loro Ciuffenna (AR), Località Oratorio della Madonna, catastalmente censita al F. 71 P.lla 27, ad uso privato da acque superficiali, alle stesse condizioni di cui alla concessione rilasciata con il sopracitato decreto, per un volume di prelievo pari a 100 mc/anno;

CONSIDERATO che la suddetta derivazione dal corso d'acqua Borro della Madonna è regolata dalla concessione di derivazione di acque pubbliche rilasciata con decreto n. 9076 del 27/06/2017, con scadenza fissata al 26/06/2032;

CONSIDERATO CHE il soggetto subentrante ha corrisposto le spese di istruttoria e il deposito cauzionale, così come sono stati corrisposti dal soggetto cedente i canoni pregressi, come da attestazioni agli atti dell'Ufficio;

DATO ATTO CHE l'imposta di bollo relativa al presente atto è stata regolarmente assolta;

DATO ATTO CHE che a seguito dell'esperita istruttoria non sono state ravvisate condizioni ostative all'accoglimento della istanza di variazione di titolarità dell'intestatario della concessione di derivazione di acque pubbliche richiesta;

DATO ATTO che il responsabile del procedimento amministrativo, ai sensi della Legge 241/1990 e s.m.i., è il titolare di incarico di Elevata Qualificazione in "Procedure tecnico autorizzative in materia di acque - Valdarno Superiore";

Tutto ciò premesso e considerato

DECRETA

1. di riconoscere a tutti gli effetti di legge, la variazione di titolarità dell'intestatario della concessione alla derivazione di acqua pubblica dal corso d'acqua Borro della Madonna, in Comune di Loro Ciuffenna (AR), Località Oratorio della Madonna, catastalmente censita al F. 71 P.lla 27, ad uso privato da acque superficiali, per un volume di prelievo pari a 100 mc/anno, rilasciata con decreto n. 9076 del 27/06/2017, a favore del richiedente, come meglio identificato nell'allegato al presente atto per farne parte integrante e sostanziale (allegato A);
2. di dare atto che il nuovo titolare della concessione subentra in ogni obbligo e responsabilità

stabiliti dal provvedimento di concessione e relativo disciplinare approvato con decreto n. 9076 del 27/06/2017, compreso il pagamento dei canoni di concessione;

3. di confermare la scadenza della concessione al 26/06/2032;

4. di trasmettere copia del presente decreto al richiedente e al Comune di Loro Ciuffenna.

Avverso il presente provvedimento è ammesso ricorso nei confronti dell'autorità giudiziaria competente nei termini di legge.

IL DIRIGENTE

Allegati n. 2

- A* *Dati richiedente (soggetto subentrante)*
d988ca33a0a91e055c68d940854a19460a8ae4f70a8dad53b07d99efb4e4b844
- B* *Dati soggetto cedente*
687fd91cb356c17fbbac5cd2640d5f58c5de6f4c705a7af8aeb09319fc40a0e

**REGIONE TOSCANA**

DIREZIONE DIFESA DEL SUOLO E PROTEZIONE CIVILE

SETTORE GENIO CIVILE TOSCANA NORD

Responsabile di settore Enzo DI CARLO

Incarico: DECR. DIRIG. CENTRO DIREZIONALE n. 10159 del 14-05-2024

Decreto soggetto a verifica di cui all'art. 7 del disciplinare di controllo ai sensi della DGR n. 521/2024

Numero adozione: 18044 - Data adozione: 06/08/2024

Oggetto: R.D. n° 1775/1933 - conclusione positiva della Conferenza di servizi art. 14 bis legge n° 241/1990, in forma semplificata modalità asincrona, relativa all'istanza intesa ad ottenere la concessione per l'utilizzo di acqua pubblica sotterranea, nel Comune di Camaiore (LU), uso civile, pratica Sidit n° 2504/2024.

Il presente atto è pubblicato sul BURT ai sensi degli articoli 4, 5 e 5 bis della l.r. 23/2007 e sulla banca dati degli atti amministrativi della Giunta regionale ai sensi dell'art.18 della l.r. 23/2007. E' escluso dalla pubblicazione l'allegato 1 nel rispetto dei limiti alla trasparenza posti dalla normativa statale.

Data certificazione e pubblicazione in banca dati ai sensi L.R. 23/2007 e ss.mm.: 06/08/2024

Documento informatico firmato digitalmente ai sensi del testo unico D.P.R. 28 dicembre 2000,n. 445, del D.Lgs. 7 marzo 2005, n. 82 e norme collegate, il quale sostituisce il testo cartaceo e la firma autografa.

Numero interno di proposta: 2024AD020284

IL DIRIGENTE

Visti:

- il R.D. 11/12/1933, n° 1775;
- la Legge n° 241/1990;
- il D.L.vo 31/03/1998, n° 112;
- la Deliberazione del Consiglio della Regione Toscana n° 6 del 25/01/2005 “Approvazione del piano di tutela delle acque”;
- L.R. 9 marzo 2006, n° 8 e relativo regolamento di attuazione D.P.G.R. 26/02/2010, n° 23/R;
- la L.R. n° 40/2009;
- la L.R. n° 24 del 5 giugno 2012, “Norme per la gestione delle crisi idriche e idropotabili, modifiche alla l.r. 69/2011 ed alla L.R. 91/1998”;
- la L.R. 3 marzo 2015 n° 22 “Riordino delle funzioni provinciali e attuazione della legge 7 aprile 2014 n° 56”;
- i regolamenti emanati dalla Regione Toscana di cui al D.P.G.R. 21/04/2015 n° 50/R/2015 e al D.P.G.R. 21/04/2015 n° 51/R/2015;
- la L.R. 28/12/2015, n° 80 “Norme in materia di difesa del suolo, tutela delle risorse idriche e tutela della costa e degli abitati costieri”;
- il D.P.G.R. 16 agosto 2016, n° 61/R “Regolamento di attuazione dell’articolo 11 commi 1 e 2 della legge regionale 28 dicembre 2015, n° 80 (norme in materia di difesa del suolo, tutela delle risorse idriche e tutela della costa e degli abitati costieri) recante disposizioni per l’utilizzo razionale della risorsa idrica e per la disciplina dei procedimenti di rilascio dei titoli concessori e autorizzatori per l’uso di acqua. Modifiche al d.p.g.r. 51/R/2015”.

Vista l’istanza del Richiedente, i cui dati identificativi sono indicati nell’allegato 1 non pubblicato, parte integrante e sostanziale del presente decreto, trasmessa attraverso la piattaforma R.T. Sidit, prot. n° 339467 del 11/06/2024, intesa ad ottenere la concessione per l’utilizzo di acqua pubblica, ad uso civile (docce fredde, lavapiedi, pilozzo, pulizia delle attrezzature, irrigazione aree a verde) per un volume complessivo pari a 2.900,0 mc/anno, tramite un pozzo nel Comune di Camaiore (LU), FG 37 Mappale 1713, prat. Sidit n° 2504/2024.

Vista la nota di indizione prot. n° 0348804 del 20/06/2024, con la quale è stata indetta la conferenza di servizi decisoria, ai sensi dell’art. 14 bis legge n° 241/1990, integrata dal D.L. 76/2020 e modificato dal D.L. 13/2023 e ss.mm.ii., in forma semplificata ed in modalità asincrona, ove è indicato:

- a) l’avviso di istruttoria di nuova concessione per l’utilizzo di acqua pubblica di cui in oggetto che è stato pubblicato all’albo pretorio del Comune di Camaiore (LU) per 15 giorni consecutivi a decorrere dalla data del 19/06/2024 e sul sito istituzionale della Regione Toscana;
- b) che la L.R. n° 22/2015 individua l’Ente R.T. quale amministrazione titolare della competenza sul procedimento in oggetto;
- c) che la conclusione positiva del procedimento è subordinata all’acquisizione dei più pareri, intese, concerti, nulla osta o altri atti di assenso, comunque denominati, resi dalle Amministrazioni in indirizzo ai sensi dell’art. 47 comma 7 del DPGRT n° 61/R del 16/08/2017 ed in particolare:
 - Autorità di Bacino Distrettuale Appennino Settentrionale ai fini dell’acquisizione del parere, previsto dall’art. 7, comma 2 del RD 1775/1933;
 - Comune di Camaiore (LU) in merito alla conformità della derivazione in relazione agli eventuali condizionamenti presenti negli strumenti urbanistici comunali, con particolare riguardo al fenomeno dell’intrusione salina;
 - all’Azienda Unità Sanitaria locale, ai fini dell’acquisizione di eventuali valutazioni tecniche e contributi istruttori, anche in ordine alla localizzazione dell’opera di presa, con particolare riferimento all’eventuale necessità del giudizio di idoneità all’uso potabile, reso dalla competente Autorità sanitaria ai sensi del D. Lgs. 18/2023, tenuto conto che l’acqua sarà utilizzata anche per

docce fredde, lavapiedi, pilozzo;

d) che il giorno 04/08/2024 è il termine perentorio entro il quale le amministrazioni coinvolte devono rendere le proprie determinazioni relative alla decisione oggetto della Conferenza.

Visti i contributi:

- Parere di Autorità di Bacino Distrettuale dell'Appennino Settentrionale, prot. n° 0402844 del 17/07/2024: parere favorevole al rilascio della concessione per esclusivo uso gestione del verde – lavaggio piazzali e strutture/attrezzature, rimanendo sospeso l'uso docce fredde – lavapiedi - pilozzo per l'eventuale necessità del giudizio di idoneità all'uso potabile, reso dalla competente Autorità sanitaria ai sensi del D. Lgs. 18/2023. Il prelievo potrà essere interessato da revisione delle concessioni ai sensi dell'art. 15, comma 5, degli indirizzi di Piano.

- Contributo istruttorio di ARPAT prot. n° 0176944 del 18/03/2024 con raccomandazioni:

- nell'uso dell'acqua non siano utilizzati detersivi, saponi o altri prodotti;
- per quanto riguarda l'irrigazione delle aree a verde si raccomanda l'utilizzo di sistemi ad alta efficienza.

- Parere Comune di Camaiore (LU) prot. n° 0421109 del 29/07/2024:

considerando preesistenti, alla data di approvazione del P.S. del 2018, i pozzi di cui alle comunicazioni pervenute al Comune a seguito dell'ordinanza del Commissario Prefettizio nell'anno 1993 come il caso in specie, per il quale risulta presentata denuncia al Comune di Camaiore in data 15/01/1990, gli stessi non rilevano profili di non conformità urbanistica.

- Parere Azienda USL Toscana Nord Ovest prot. n°0377697 del 04/07/2024:

l'Azienda ASL Toscana Nord Ovest è la sola autorità competente a ricevere l'eventuale domanda di giudizio di idoneità dell'acqua all'uso umano, una volta ottenuta la concessione per l'utilizzo dell'acqua pubblica.

Considerato che i lavori della Conferenza devono concludersi non oltre quarantacinque giorni in quanto sono coinvolte amministrazioni preposte alla tutela ambientale e della salute dei cittadini, dalla data della prima riunione sopra indicata.

Vista la Relazione d'istruttoria della conferenza di servizi redatta dai tecnici del GCTN il 01/08/2024.

Dato atto che il responsabile del procedimento è il sottoscritto dirigente e che non sussiste, nei propri confronti, conflitto di interessi ai sensi dell'art. 6 bis della Legge 241/1990.

Tutto ciò premesso e considerato:

DECRETA

1. di concludere positivamente la Conferenza di servizi art. 14 bis legge n° 241/1990, in forma semplificata modalità asincrona, come sopra indetta e svolta, che sostituisce ad ogni effetto tutti gli atti di assenso, comunque denominati, di competenza delle amministrazioni e dei gestori di beni e servizi pubblici interessati, relativa all'istanza presentata dal Richiedente, i cui dati identificativi sono indicati nell'allegato 1 non pubblicato, parte integrante e sostanziale del presente decreto, trasmessa attraverso la piattaforma R.T. Sidit, prot. n° 339467 del 11/06/2024, intesa ad ottenere la concessione per l'utilizzo di acqua pubblica, ad uso civile (docce fredde, lavapiedi, pilozzo, pulizia delle attrezzature, irrigazione aree a verde) per un volume complessivo pari a 2.900,0 mc/anno, tramite un pozzo nel Comune di Camaiore (LU), FG 37 Mappale 1713, prat. Sidit n° 2504/2024, con le seguenti prescrizioni:

- usi specifici concessi: pulizia delle attrezzature, irrigazione aree a verde;
 - Il prelievo potrà essere interessato da revisione delle concessioni ai sensi dell'art. 15, comma 5, degli indirizzi di Piano;
 - l'Azienda ASL Toscana Nord Ovest è la sola autorità competente a ricevere l'eventuale domanda di giudizio di idoneità dell'acqua all'uso umano, una volta ottenuta la concessione per l'utilizzo dell'acqua pubblica;
 - non siano utilizzati detersivi, saponi o altri prodotti nell'uso dell'acqua per il lavaggio delle attrezzature.
2. di stabilire che, ai sensi dell'art. 21-quater della legge n° 241/90, i termini di efficacia del presente atto decorreranno dalla data di riconoscimento della concessione di derivazione;
 3. di disporre che, ai fini di cui sopra, copia del presente decreto sia trasmessa in forma telematica alle Amministrazioni ed ai soggetti che per legge devono intervenire nel procedimento ed ai soggetti nei confronti dei quali il provvedimento finale è destinato a produrre effetti diretti, ai loro rispettivi indirizzi;
 4. di dare atto che avverso il presente decreto, entro 10 giorni dalla sua comunicazione, le amministrazioni preposte alla tutela ambientale, paesaggistico-territoriale, dei beni culturali o alla tutela della salute e della pubblica incolumità dei cittadini possono proporre opposizione al Presidente del Consiglio dei Ministri ai sensi dell'art. 14-quinquies, legge n° 241/1990; per le amministrazioni statali l'opposizione è proposta dal Ministro competente;
 5. di dare atto che avverso il presente provvedimento è ammesso ricorso all'Autorità Giudiziaria competente nei termini di Legge;
 6. di dare atto che gli atti inerenti il procedimento sono depositati presso il Genio Civile Toscana Nord – sede di Lucca, accessibili da parte di chiunque vi abbia interesse secondo le modalità ed i limiti previsti dalle vigenti norme in materia di accesso ai documenti amministrativi.

IL DIRIGENTE

Allegati n. 1

1

DATI IDENTIFICATIVI

e61d67d88e8a0c568dc3e6f3dce95a60100142c883cc356f2bc6700839aeea44



REGIONE TOSCANA

DIREZIONE DIFESA DEL SUOLO E PROTEZIONE CIVILE

SETTORE GENIO CIVILE VALDARNO CENTRALE

Responsabile di settore Fabio MARTELLI

Incarico: DECR. DIRIG. CENTRO DIREZIONALE n. 10159 del 14-05-2024

Decreto soggetto a verifica di cui all'art. 7 del disciplinare di controllo ai sensi della DGR n. 521/2024

Numero adozione: 18064 - Data adozione: 05/08/2024

Oggetto: T.U. 11/12/33 n. 1775 - Voltura della concessione di derivazione acqua - Pratica n. 85/D-134/D. Proced. SIDIT n. 4515/2024

Il presente atto è pubblicato sul BURT ai sensi degli articoli 4, 5 e 5 bis della l.r. 23/2007 e sulla banca dati degli atti amministrativi della Giunta regionale ai sensi dell'art.18 della l.r. 23/2007.

Data certificazione e pubblicazione in banca dati ai sensi L.R. 23/2007 e ss.mm.: 06/08/2024

Documento informatico firmato digitalmente ai sensi del testo unico D.P.R. 28 dicembre 2000,n. 445, del D.Lgs. 7 marzo 2005, n. 82 e norme collegate, il quale sostituisce il testo cartaceo e la firma autografa.

Numero interno di proposta: 2024AD020146

IL DIRIGENTE

Visto il R.D. 11.12.1933, n. 1775;
Visto il D.L.vo 31.03.1998, n. 112;
Vista la Deliberazione del Consiglio della Regione Toscana n. 6 del 25.01.2005 “Approvazione del piano di tutela delle acque”;
Visti i regolamenti emanati dalla Regione Toscana di cui al D.P.G.R. 21/04/2015 n. 50/R/2015 e al D.P.G.R. 21/04/2015 n. 51/R/2015 e ss.mm.ii;
Vista la L.R. 28/12/2015, n. 80 “Norme in materia di difesa del suolo, tutela delle risorse idriche e tutela della costa e degli abitati costieri”;
Vista la L.R. 28/12/2015, n. 81 “Legge di stabilità per l'anno 2016”;

Rilevato che la ditta cedente di cui all' A facente parte integrante e sostanziale del presente decreto è titolare della concessione n. 85/D-134/D rilasciata dalla Regione Toscana con decreto n. 5157 del 26/04/2017 conservata agli atti del settore scrivente di derivazione di acqua sotterranea ad uso produzione beni e servizi nel Comune di Prato;

Preso atto che con istanza acquisita al protocollo n. 366838 in data 28/06/2024, presentata dalla ditta subentrante di cui all' A facente parte integrante e sostanziale del presente decreto veniva chiesta la voltura a proprio favore della concessione di derivazione di acqua sotterranea di cui al precedente capoverso a seguito di trasferimento di titolarità così come dagli atti allegati all'istanza;

Considerato che la scadenza di tale concessione è il 26/04/2032;

Ricordato che, ai sensi dell'art.20 del T.U. n.1775/33, il nuovo titolare della concessione subentra con l'onere dei canoni rimasti eventualmente insoluti;

Preso atto che, in materia di antimafia, il presente provvedimento è risolto immediatamente e automaticamente, previa revoca del decreto di concessione, qualora dovessero essere comunicate dalla Prefettura informazioni interdittive di cui all'art. 91 del Dlgs 159/2011;

PRESO ATTO CHE il Responsabile del procedimento amm.vo è il titolare di incarico di Elevata Qualificazione procedure tecnico autorizzative in materia di acque T.U 1775/1933 Genio civile valdarno centrale;

DECRETA

1. di riconoscere, a tutti gli effetti di legge, a partire dall'esecutività del presente provvedimento, la Ditta di cui all' A facente parte integrante e sostanziale del presente decreto quale intestataria della derivazione di acqua sotterranea ad uso produzione beni e servizi nel Comune di Prato, di cui alla pratica contraddistinta con il n. 85/D-134/D, e di accogliere, quindi, la suddetta istanza di voltura della concessione a suo tempo rilasciata con d.d n. 5157 del 26/04/2017;
2. di confermare la scadenza della concessione al 26/04/2032;
3. di trasmettere il presente atto al nuovo concessionario e al Comune di Prato;

4. di dare atto, altresì atto che, ai sensi dell'art.3, ultimo comma della Legge n.241/1990 e ss. mm. ed ii., avverso al presente atto può essere proposto ricorso all'autorità giudiziaria competente o, in alternativa, al Presidente della Repubblica, rispettivamente entro 60 e 120 gg. dal suo ricevimento.

IL DIRIGENTE

Allegati n. 1

A

85D DATI

87679db2f3c87baca19ada8a6e5b95ca7149b3c74f87adfeb81975584c0cbe8b

CEDENTE: TINTORIA BIAGIOLI MODESTO S.R.L.

SUBENTRANTE: FILATI BIAGIOLI MODESTO S.R.L.



REGIONE TOSCANA

DIREZIONE DIFESA DEL SUOLO E PROTEZIONE CIVILE

SETTORE GENIO CIVILE VALDARNO SUPERIORE

Responsabile di settore Gennarino COSTABILE

Incarico: DECR. DIRIG. CENTRO DIREZIONALE n. 10159 del 14-05-2024

Decreto soggetto a verifica di cui all'art. 7 del disciplinare di controllo ai sensi della DGR n. 521/2024

Numero adozione: 18072 - Data adozione: 06/08/2024

Oggetto: RD nr. 523/1904 - LR nr. 80/2015. Concessione porzione di area demaniale del corso d'acqua denominato affluente riva sinistra del Borro di Fontelata, in loc. Il Piano del Comune di Casole d'Elsa per l'esecuzione di scarico acque industriali e meteoriche. Pratica SiDIT 2448/2024

Il presente atto è pubblicato sul BURT ai sensi degli articoli 4, 5 e 5 bis della l.r. 23/2007 e sulla banca dati degli atti amministrativi della Giunta regionale ai sensi dell'art.18 della l.r. 23/2007.

Data certificazione e pubblicazione in banca dati ai sensi L.R. 23/2007 e ss.mm.: 06/08/2024

Documento informatico firmato digitalmente ai sensi del testo unico D.P.R. 28 dicembre 2000,n. 445, del D.Lgs. 7 marzo 2005, n. 82 e norme collegate, il quale sostituisce il testo cartaceo e la firma autografa.

Numero interno di proposta: 2024AD020156

IL DIRIGENTE

VISTO l'art. 93 del R.D. 523/1904 "Testo unico delle disposizioni di legge intorno alle opere idrauliche delle diverse categorie" e s.m.i.;

VISTA la L. 37/94 "Norme per la tutela ambientale delle aree demaniali dei fiumi, torrenti, laghi e altre acque pubbliche";

VISTA la L.R. 79/2012 "Nuova disciplina in materia di consorzi di bonifica. Modifiche alla l.r. 69/2008 e alla l.r. 91/1998. Abrogazione della l.r. 34/1994";

VISTA la D.C.R.T. n. 25 del 23/04/2024: "Modifiche al reticolo idrografico e di gestione di cui alla legge regionale 27 dicembre 2012, n.79 approvato con deliberazione del Consiglio regionale 11 luglio 2023, n.55";

VISTA la L.R. 80/2015 "Norme in materia di difesa del suolo, tutela delle risorse idriche e tutela della costa e degli abitati costieri", ed in particolare l'art. 2 lett. i);

VISTA la L.R. 41/2018 "Disposizioni in materia di rischio di alluvioni e di tutela dei corsi d'acqua in attuazione del decreto legislativo 23 febbraio 2010, n. 49 (Attuazione della direttiva 2007/60/CE relativa alla valutazione e alla gestione dei rischi di alluvioni). Modifiche alla l.r. 80/2015 e alla l.r. 65/2014";

RICHIAMATO il DPGR 60/R del 12/08/2016 "Regolamento in attuazione dell'articolo 5 della legge regionale 28 dicembre 2015 n. 80 "Norme in materia di difesa del suolo, tutela delle risorse idrica e tutela della costa e degli abitati costieri" recante disciplina del rilascio delle concessioni per l'utilizzo del demanio idrico e criteri per la determinazione dei canoni, come modificato dal DPGR 45/R dell'8/8/2017;

VISTA la Delibera della Giunta Regionale n. 1555 del 27/12/2022 "Aggiornamento dei canoni per l'uso del demanio idrico ai sensi della l.r. n. 80/2015 e del d.p.g.r. n. 60/R/2016";

RICHIAMATO il D.P.G.R. 42/R del 25/07/2018 "Regolamento per lo svolgimento delle attività di polizia idraulica, polizia delle acque, e servizio di piena, in attuazione dell'articolo 5 della legge regionale 28 dicembre 2015, n. 80 (Norme in materia di difesa del suolo, tutela delle risorse idrica e tutela della costa e degli abitati costieri)";

VISTA l'istanza di concessione del demanio idrico di cui alla pratica SiDIT n. 2448/2024, acquisita agli atti di questo Settore con prot. n. 0324149 del 07-06-2024 presentata da PR Industrial Srl, c.f. 06264860484, con sede legale in Comune di Casole d'Elsa, Loc. Il Piano, e l'allegata documentazione progettuale costituita dai seguenti elaborati in formato digitale:

- Relazione geologico-tecnica;
- Planimetria C.t.r. in scala 1:10000;
- Planimetrie area;
- Pianta schematica del punto di scarico;
- Doc. fotografica;

PRESO ATTO che il progetto prevede:

- lavori nelle pertinenze del corso d'acqua denominato Affluente riva orografica Sx del Borro di Fontelata, loc. Il Piano in Comune di Casole d'Elsa, presso la particella 50 del Foglio 3 per l'esecuzione dell'opera/attività n. 19901 - Scarico acque industriali e meteoriche, così come descritto e rappresentato negli elaborati di progetto;

DATO ATTO che il Responsabile del procedimento è l'incaricato di elevata qualificazione delle procedure tecnico autorizzative per la difesa del suolo nominato con Ordine di Servizio n. 19 del 14/11/2022;

CONSIDERATO che le opere e attività sopra descritte comportano l'utilizzo di porzione di area del demanio idrico del suddetto corso d'acqua;

DATO ATTO che le suddette opere rientrano in una delle fattispecie di cui all'art. 13 comma 1 del Regolamento 60/R/2016 e s.m.i e pertanto si può procedere ad assegnazione diretta dell'area demaniale senza procedura in concorrenza;

RICORDATO che ai sensi dell'art. 24 comma 6 del Regolamento 60/R, la concessione può essere rilasciata senza il disciplinare;

DATO ATTO che il presente decreto contiene gli elementi essenziali e le clausole che regolano il rapporto giuridico tra questa Amministrazione e il concessionario;

DATO ATTO che la documentazione progettuale che descrive i lavori e le caratteristiche più significative delle opere con evidenziate le aree demaniali impegnate e la finalità dell'occupazione, è quella agli atti del procedimento n.

4021/2024;

ACCERTATO che:

- il progetto presenta i requisiti per esser autorizzato con le prescrizioni di seguito riportate in quanto:
 - non altera il buon regime delle acque;
 - non interferisce con esigenze di regimazione idraulica, accessibilità e manutenzione del corso d'acqua ed è compatibile con la presenza di opere idrauliche;
 - non interferisce con la stabilità del fondo e delle sponde del corso d'acqua;
 - non vi è aggravio del rischio in altre aree derivante dalla realizzazione dell'intervento;
 - non vi è aggravio del rischio per le persone;
- la realizzazione dei lavori non è in contrasto con la disciplina dal Capo VII del R.D 523/1904 e con la normativa regionale di riferimento;

DATO ATTO che, nella gestione delle opere dovranno essere osservate le prescrizioni generali, che vengono di seguito specificate:

PRESCRIZIONI GENERALI:

Il Concessionario, art. 22 del DPGR 60/R del 12/08/2016, si obbliga a proprie cure e spese:

- ad assumere la custodia dell'area demaniale in concessione, oltreché delle opere realizzate, mantenendole in buono stato, preservandole dal pericolo di distruzione o danneggiamento, salvaguardandole da intrusioni e manomissioni da parte di soggetti non autorizzati;
- a porre in essere tutte le misure necessarie a garantire la stabilità nel tempo dei manufatti, anche in dipendenza del mutevole regime del corso d'acqua, previo ottenimento dell'autorizzazione dell'Amministrazione Concedente, dichiarando fin d'ora di non aver nulla a pretendere per qualsiasi danno eventualmente occorso alle opere oggetto di concessione ed agli utilizzatori, per effetto delle piene e dei fenomeni di dinamica fluviale;
- a consentire l'accesso al personale di vigilanza incaricato dalla Concedente, che potrà in ogni momento effettuare verifiche per accertare lo stato di manutenzione dell'area e impartire l'ordine di effettuare gli interventi eventualmente necessari, ad insindacabile giudizio della Concedente, per garantire il buon regime delle acque;
- a sollevare fin d'ora la Concedente da ogni onere e responsabilità per qualsiasi danno derivante alle persone ed alla proprietà pubblica e privata a seguito di inadeguata manutenzione o di inadeguata custodia del bene demaniale in concessione, assumendosi gli oneri del risarcimento;
- a rispettare le leggi ed i regolamenti ed ordinamenti di polizia urbana e di pubblica sicurezza, nonché la normativa in materia di polizia delle acque contenuta nel R.D. 523/1904 e nel R.D. 1775/1933, tenendo fin d'ora indenne la Concedente da ogni conseguenza determinata dalla inosservanza di essi;
- a non mutare la destinazione del bene in concessione, né apportarvi aggiunte, innovazioni o altro senza la preventiva autorizzazione della Concedente, prendendo atto che tutte le opere addizionali e di miglioria autorizzate resteranno acquisite al demanio senza che il Concessionario possa avere diritto a rimborsi o indennizzi e che qualora il Concessionario esegua le predette opere senza autorizzazione sarà tenuto alla rimessa in pristino, a propria cura e spese, salvo che la Concedente non ritenga di mantenerle senza alcun onere a proprio carico; sarà tenuto inoltre al risarcimento degli eventuali danni;
- a non cedere né sub concedere, anche parzialmente, il bene oggetto di concessione;
- a tenere indenne la Concedente dalle spese necessarie per le opere di sistemazione delle aree pubbliche specificamente coinvolte dagli interventi di installazione e manutenzione e di ripristinare a regola d'arte le aree medesime nei tempi stabiliti;
- a consentire, in ogni momento l'accesso e/o il transito, per le opportune operazione di vigilanza, al personale del Genio Civile ed ai mezzi addetti al servizio di piena e di polizia idraulica;
- a ripristinare, a proprie spese i luoghi alla scadenza della concessione per decorrenza del termine di durata sotto indicato e in caso di revoca o rinuncia, fatta salva la facoltà della Concedente di acquisire le opere al demanio, senza oneri per l' Amministrazione;

Il Concessionario inoltre:

- rimane il solo ed unico responsabile agli effetti del risarcimento di tutti i danni che fossero arrecati alla proprietà privata, a cose o persone per effetto di quanto autorizzato e comunque tenendo indenne la Regione Toscana da qualsiasi responsabilità, anche giudiziale, per eventuali danni, reclami o molestie che potessero derivare dai

lavori in oggetto;

- è obbligato, ai sensi dell'art. 2 del R.D. n.523/1904 ad eseguire a proprie spese e non appena ricevutane intimazione, tutte quelle varianti e modifiche, compresa anche l'eventuale demolizione delle opere stesse e la messa in pristino dello stato dei luoghi, che, a giudizio insindacabile dell'Autorità idraulica, si rendessero necessarie per garantire il buon regime idraulico o in seguito all'accertamento di effetti dannosi delle opere stesse o per le variate condizioni del corso d'acqua o per ogni altro pubblico interesse che potesse sopravvenire;
- dovrà provvedere inoltre a ripristinare tempestivamente qualsiasi danno o guasto causato alle opere idrauliche ed al corso d'acqua in generale per effetto della presente autorizzazione, in conformità alle prescrizioni che saranno impartite dalla competente autorità idraulica;
- è tenuto alla osservanza delle disposizioni del R.D. 25/07/1904 n. 523 sulle opere idrauliche, nonché delle prescrizioni legislative e regolamentari vigenti, quali quelle concernenti la tutela delle acque pubbliche, dell'agricoltura, della fauna ittica, dell'industria, dell'igiene e della pubblica incolumità;

DATO ATTO che l'inadempimento da parte del Concessionario degli obblighi previsti dal presente Decreto di concessione, costituisce causa di decadenza, che si verifica anche nei casi di:

- a) violazione delle disposizioni e prescrizioni contenute in disposizioni legislative, regolamentari;
- b) violazione del divieto di cessione della concessione e di sub-concessione anche parziale dell'immobile;
- c) esecuzione dei lavori in difformità del progetto autorizzato. Prima di dichiarare la decadenza con apposito decreto, la Concedente comunicherà un termine non inferiore a 30 giorni entro il quale il Concessionario potrà presentare le proprie deduzioni;

RICORDATO che:

- al Concessionario dichiarato decaduto non spetterà alcun rimborso per le opere realizzate e per le spese sostenute;
- fatte salve le eventuali sanzioni di cui all'art. 9 della L.R. 80/2015, il Concessionario decaduto è soggetto all'obbligo di rilascio dell'immobile e al ripristino dei luoghi;
- nel caso di mancato rilascio è eseguito lo sfratto in via amministrativa;
- per quanto non espressamente previsto dal presente Decreto di Concessione si applicano le vigenti disposizioni, di legge e di regolamento, statali e regionali, ed in particolare il codice civile, la normativa concernente il buon regime delle acque, nonché l'igiene e la sicurezza pubblica, l'edilizia e l'urbanistica vigenti nel territorio dove i beni sono ubicati;

DATO ATTO che il Concedente potrà disporre, mediante atto amministrativo, la revoca della presente concessione in qualunque momento, con effetto immediato, qualora intervengano ragioni di regimazione idraulica del corso d'acqua interessato o che l'opera stessa sia in seguito giudicata incompatibile per il buon regime idraulico del corso d'acqua interessato o ragioni di pubblica utilità o per qualsiasi ragione di pubblico interesse;

RICORDATO che l'inosservanza delle condizioni e prescrizioni cui è vincolato il presente provvedimento, fatte salve le sanzioni penali per l'inosservanza delle norme contenute nel Capo VII del R.D. 523/1904, comporta il pagamento di una sanzione, nel rispetto dei limiti minimo e massimo previsto dall'articolo 9 della l.r.80/2015;

RITENUTO, sulla base dell'esperita istruttoria, di stabilire in anni 9 (nove) la durata della concessione e potrà essere rinnovata nei soli casi previsti dal Regolamento e con le modalità nel medesimo stabilite, esclusivamente a seguito di istanza da presentare almeno 30 giorni prima della scadenza del termine della concessione;

DATO ATTO che nel periodo di validità della concessione, il canone dovrà essere corrisposto anche se il Concessionario non possa o non voglia fare uso in tutto o in parte della concessione e che, in caso di rinuncia, il pagamento del canone è dovuto fino alla data di presentazione della relativa richiesta;

RICHIAMATO l'articolo 1 della L.R. 30/12/1971 n. 2, così come modificato dall'art.1 della L.R. 74/2018, che istituisce l'imposta regionale sulle concessioni statali per l'occupazione e l'uso dei beni del demanio e del patrimonio indisponibile dello Stato, situati nell'ambito territoriale della Regione commisurandola al 50% del canone di concessione;

DATO ATTO che ai sensi dell'art. 28 comma 6 del Regolamento regionale 12 agosto 2016, n. 60/R per le concessioni di durata superiore ad un anno il canone sarà aggiornato annualmente sulla base del tasso di inflazione programmato;

RITENUTO di commisurare a una annualità del canone il deposito cauzionale di cui all'art. 31 del Regolamento, versato dal concessionario a garanzia del regolare pagamento del canone e/o a titolo di rimborso delle spese eventualmente sostenute da questa Amministrazione e da reintegrare fino alla suddetta misura nel caso di prelievi parziali di somme, nel corso della concessione;

DATO ATTO che il presente atto è sostanzialmente conforme allo schema approvato con Decreto del Direttore n. 463 del 12/02/2016;

DATO ATTO che l'imposta di bollo relativa al presente atto è stata assolta dal richiedente con marca cartacea n. 01200888560304 del 28/04/2024.

DATO ATTO infine che il richiedente ha provveduto al versamento a favore della Regione Toscana dei seguenti importi:

- € 302,00 a titolo di deposito cauzionale definitivo infruttifero mediante versamento sul conto Banco Posta, codice IBAN IT41 X076 0102 8000 0103 1581 018;
- € 112,00 a titolo di primo canone concessorio, riferito al 2024 mediante versamento sul conto Banco Posta, codice IBAN IT41 X076 0102 8000 0103 1581 018;
- € 66,00 a titolo di imposta regionale sul canone di concessione sul conto Banco Posta codice IBAN IT70 J 0760102800 000011899580;
- € 548,63 a titolo di indennizzo per gli anni 2019/2023 mediante versamento sul conto Banco Posta, codice IBAN IT41 X076 0102 8000 0103 1581 018. .

Tutto ciò premesso e considerato,

DECRETA

1. di autorizzare ai soli fini idraulici il mantenimento delle opere realizzate ai sensi e per gli effetti dell'art. 2, comma 1, lettera i) e lettera n) della L.R. 80/2015 e dell' art. 93 del R.D. 523/1904 così come sopra descritto e rappresentato negli elaborati sopra elencati;
2. di accordare alla Società PR Industrial Srl, c.f. 06264860484, con sede legale in Comune di Casole d'Elsa, Loc. Il Piano, la Concessione per l'occupazione di:
 - porzione di area demaniale del corso d'acqua denominato Affluente riva orografica Sx del Borro di Fontelata, loc. Il Piano in Comune di Casole d'Elsa, presso la particella 50 del Foglio 3 con l'opera n. 19901 - Scarico acque industriali e meteoriche;
3. di stabilire che la concessione ha durata di anni 9 (nove) dalla data del presente atto e che il canone di concessione è pari a € 302,00, secondo quanto riportato al p.to 6.3 dell'Allegato A della D.G.R. 1555/2022, soggetto ad aggiornamento e modifica in ragione delle disposizioni emanate dalla Regione Toscana, da pagarsi entro il 31 Dicembre dell'anno di riferimento, sino alla scadenza della presente concessione anche se il concessionario non voglia o non possa fare uso in tutto o in parte della concessione;
4. di disporre che il mantenimento delle opere e la gestione dell'area demaniale siano sottoposte alle prescrizioni generali individuate in premessa e nessuna variazione potrà essere introdotta senza la preventiva autorizzazione da parte di questo Settore;
5. di non procedere alla registrazione fiscale del presente provvedimento, considerato che l'ammontare dell'imposta proporzionale dovuta per l'intera durata della concessione risulta inferiore alla misura fissa di Euro 200,00, ai sensi dell'art. 2, parte II della Tariffa del D.P.R. 131/1986. Resta ferma comunque la possibilità da parte del concessionario, in caso d'uso, ai sensi del suddetto articolo, di provvedere alla sua registrazione;
6. di dare atto che:
 - il presente provvedimento è rilasciato ai soli fini di tutela delle opere idrauliche e del buon regime delle acque pubbliche, giusto l'art. 2 del R.D. 523/1904, e pertanto fa salvi e impregiudicati i diritti di terzi. Il destinatario è tenuto a munirsi di tutti gli ulteriori titoli abilitativi e atti di assenso previsti dalle leggi vigenti.
 - il Concessionario è a conoscenza che, ferme restando le vigenti disposizioni urbanistiche del Comune interessato, in assenza della presente autorizzazione non possono iniziare i lavori.
7. di trasmettere per via telematica il presente provvedimento all'indirizzo pec del tecnico incaricato.

Avverso il presente provvedimento è ammesso ricorso davanti all'autorità giudiziaria competente nei termini di legge.

IL DIRIGENTE



REGIONE TOSCANA

DIREZIONE DIFESA DEL SUOLO E PROTEZIONE CIVILE

SETTORE GENIO CIVILE VALDARNO SUPERIORE

Responsabile di settore Gennarino COSTABILE

Incarico: DECR. DIRIG. CENTRO DIREZIONALE n. 10159 del 14-05-2024

Decreto soggetto a verifica di cui all'art. 7 del disciplinare di controllo ai sensi della DGR n. 521/2024

Numero adozione: 18092 - Data adozione: 06/08/2024

Oggetto: R.D. 1775/33 - Regolamento Regione Toscana n. 61/r del 16/08/2016 e s.m.i. - Procedimento-Pratica SiDIT n. 1262/2022-696/2022. Concessione di derivazione di acque pubbliche sotterranee nel Comune di Certaldo.

Il presente atto è pubblicato sul BURT ai sensi degli articoli 4, 5 e 5 bis della l.r. 23/2007 e sulla banca dati degli atti amministrativi della Giunta regionale ai sensi dell'art.18 della l.r. 23/2007. E' escluso dalla pubblicazione l'allegato A nel rispetto dei limiti alla trasparenza posti dalla normativa statale.

Data certificazione e pubblicazione in banca dati ai sensi L.R. 23/2007 e ss.mm.: 07/08/2024

Documento informatico firmato digitalmente ai sensi del testo unico D.P.R. 28 dicembre 2000,n. 445, del D.Lgs. 7 marzo 2005, n. 82 e norme collegate, il quale sostituisce il testo cartaceo e la firma autografa.

Numero interno di proposta: 2024AD020161

IL DIRIGENTE

VISTO il R.D. 11 dicembre 1933 n. 1775 "Testo unico delle disposizioni sulle acque e impianti elettrici";

VISTA la L. 7 agosto 1990 n. 241 e ss. mm.ii.;

VISTO il D.Lgs 31 marzo 1998 n. 112 "Conferimento di funzioni e compiti amministrativi dello Stato alle regioni ed agli enti locali", in attuazione del capo I della legge 15 marzo 1997, n. 59;

VISTA la Deliberazione del Consiglio della Regione Toscana 25 gennaio 2005 n. 6 "Approvazione del piano di tutela delle acque";

VISTO il D.Lgs. 3 aprile 2006 n. 152 "Norme in materia ambientale";

VISTA la L.R. 3 marzo 2015 n. 22 "Riordino delle funzioni provinciali e attuazione della legge 7 aprile 2014 n. 56";

VISTA la L.R. 28 dicembre 2015 n. 80 "Norme in materia di difesa del suolo, tutela delle risorse idriche e tutela della costa e degli abitati costieri";

VISTI i regolamenti della Regione Toscana:

- 21 aprile 2015, n. 51/R "Regolamento di attuazione dell'articolo 11, comma 1, lettere e) ed f) della legge regionale 28 dicembre 2015 n. 80. Disciplina degli obblighi di misurazione delle portate e dei volumi dei prelievi e delle restituzioni di acqua pubblica e delle modalità di trasmissione dei risultati delle misurazioni";

- 16 agosto 2016, n. 61/R "Regolamento di attuazione dell'articolo 11, commi 1 e 2, della legge regionale 28 dicembre 2015 n. 80 (Norme in materia di difesa del suolo, tutela delle risorse idriche e tutela della costa e degli abitati costieri) recante disposizioni per l'utilizzo razionale della risorsa idrica e per la disciplina dei procedimenti di rilascio dei titoli concessori e autorizzatori per l'uso di acqua. Modifiche al D.P.G.R. 51/R/2015";

VISTA la delibera della Giunta regionale 21/01/2019 n. 58, pubblicata nel Burt il 30/01/2019, recante "Indirizzi di prima applicazione per la valutazione ambientale ex ante delle derivazioni idriche e l'individuazione del deflusso ecologico in relazione agli obiettivi di qualità ambientale definiti dai Piani di gestione delle Acque delle autorità di Distretto Idrografico ricadenti nel territorio della Regione Toscana";

VISTA la delibera della Giunta Regionale del 1 ottobre 2018 n. 1068 "Delibera di determinazione dei canoni sulle utilizzazioni delle acque per l'annualità 2018" e successive delibere di aggiornamento dei canoni sulla base del tasso di inflazione programmata (TIP);

CONSIDERATO che con domanda in data 24/02/2022 al numero protocollo 74308 il richiedente CIONI CORNICI S.R.L., con sede legale in VIA DELLE REGIONI 225, Certaldo, C.F. 04084180480, ha fatto richiesta di Autorizzazione ricerca e contestuale concessione di derivazione di acqua pubblica nel Comune di Certaldo, nel terreno individuato al N.C.T nel foglio n. 27, particella n. 341, ad uso CIVILE;

RICHIAMATO il Decreto Dirigenziale n. 9550 del 19/05/2022 della Regione Toscana con il quale è stata autorizzata ai sensi dell'art. 95 del R.D.1775/1933 la ricerca di acque sotterranee;

RICHIAMATO il Decreto Dirigenziale n. 10281 del 17/05/2023 della Regione Toscana con il quale è stata prorogata l'Autorizzazione alla ricerca di acque sotterranee;

VISTA la relazione di fine lavori acquisita dalla Regione Toscana con prot. 396493 del 15/07/2024;

VISTI gli esiti dell'istruttoria svolta dall'Ufficio e le caratteristiche della derivazione che possono essere

così sintetizzate:

- la quantità di acqua da derivare, sulla quale è calcolato il canone di concessione, è fissata in misura della portata media di 0,012 l/s, per un fabbisogno di 400 metri cubi annui, destinati ad uso CIVILE;

CONSIDERATO CHE la società richiedente ha versato in data 25/07/2024 la somma di € 254,31 (*euro duecentocinquantaquattro virgola trentuno centesimi*) tramite bonifico su C/C bancario IBAN IT41 X 07601 02800 001031581018 intestato a Regione Toscana, a titolo di cauzione a garanzia del pagamento del canone di concessione di derivazione d'acqua pubblica ai sensi dell'art. 60 della D.P.G.R. 61/R/2016 e della D.G.R.T. n. 1068/2018 e degli obblighi assunti con il disciplinare di concessione, somma che sarà restituita alla scadenza della concessione senza rinnovo;

DATO ATTO CHE il richiedente ha sottoscritto il Disciplinare conservato agli atti e allegato al presente decreto per farne parte integrante e sostanziale (allegato A), contenente gli obblighi e le condizioni cui è vincolata la concessione di acque pubbliche di cui all'oggetto;

DATO ATTO CHE il Disciplinare in questione è conforme allo schema tipo approvato con Delibera G.R.T. n. 194 del 16/03/2016;

RITENUTA l'istanza presentata meritevole di approvazione;

DATO ATTO che il responsabile del procedimento amministrativo, ai sensi della Legge 241/1990 e s.m.i., è il titolare di incarico di Elevata Qualificazione in "Procedure tecnico autorizzative in materia di acque - Valdarno Superiore";

DATO ATTO CHE l'imposta di bollo relativa al presente atto è stata regolarmente assolta;

Tutto ciò premesso e considerato

DECRETA

1. di rilasciare, entro i limiti di disponibilità dell'acqua e fatti salvi i diritti di terzi, al richiedente CIONI CORNICI S.R.L., con sede legale in VIA DELLE REGIONI 225, Certaldo, C.F. 04084180480, la concessione di acque sotterranee tramite POZZO ubicato al foglio n. 27, particella n. 341 in Comune di Certaldo, per uso CIVILE, per una portata media di 0,012 l/s di acqua sulla base della quale sarà calcolato il canone di concessione;
2. di stabilire la durata della concessione in anni 20 (venti) con decorrenza dalla data del presente atto;
3. di approvare il Disciplinare conservato agli atti dell'ufficio scrivente e allegato al presente decreto per farne parte integrante e sostanziale (allegato A), contenente gli obblighi e le condizioni cui è vincolata la concessione di acque pubbliche di cui all'oggetto;
4. di dichiarare che gli obblighi derivanti dalla presente concessione sono regolati come stabilito nel Disciplinare di Concessione richiamato e approvato al precedente punto 3;
5. di dichiarare che ai sensi della D.G.R. n. 1068/2018 e successive delibere di aggiornamento dei canoni sulla base del tasso di inflazione programmata (TIP), il canone annuo è stabilito nella misura di € 254,31 (*euro duecentocinquantaquattro virgola trentuno centesimi*);
6. di dichiarare che la Regione Toscana resta sollevata da ogni onere e responsabilità in dipendenza dell'atingimento, inclusi gli eventuali danni verso terzi e qualsiasi altro danno si possa verificare, durante l'esercizio della derivazione, alle persone ed alla proprietà pubblica e privata, che saranno in ogni caso posti a carico del Concessionario;
7. di trasmettere il presente provvedimento al Concessionario e al Comune di Certaldo;

Avverso il presente provvedimento è ammesso ricorso nei confronti dell'autorità giudiziaria competente nei termini di legge.

IL DIRIGENTE

Allegati n. 1

A

DISCIPLINARE

8f184e5f84da69e45e1cf5722d0cd30853bfe1c97cb891b598e73d4dfb3eefe4

**REGIONE TOSCANA**

DIREZIONE DIFESA DEL SUOLO E PROTEZIONE CIVILE

SETTORE GENIO CIVILE TOSCANA NORD

Responsabile di settore Enzo DI CARLO

Incarico: DECR. DIRIG. CENTRO DIREZIONALE n. 10159 del 14-05-2024

Decreto soggetto a verifica di cui all'art. 7 del disciplinare di controllo ai sensi della DGR n. 521/2024

Numero adozione: 18097 - Data adozione: 05/08/2024

Oggetto: R.D. n° 1775/1933 - conclusione positiva della Conferenza di servizi art. 14 bis legge n° 241/1990, in forma semplificata modalità asincrona, relativa all'istanza intesa ad ottenere la concessione per l'utilizzo di acqua pubblica sotterranea, nel Comune di Camaiore (LU), uso civile, pratica Sidit n° 2414/2024.

Il presente atto è pubblicato sul BURT ai sensi degli articoli 4, 5 e 5 bis della l.r. 23/2007 e sulla banca dati degli atti amministrativi della Giunta regionale ai sensi dell'art.18 della l.r. 23/2007. E' escluso dalla pubblicazione l'allegato 1 nel rispetto dei limiti alla trasparenza posti dalla normativa statale.

Data certificazione e pubblicazione in banca dati ai sensi L.R. 23/2007 e ss.mm.: 07/08/2024

Documento informatico firmato digitalmente ai sensi del testo unico D.P.R. 28 dicembre 2000,n. 445, del D.Lgs. 7 marzo 2005, n. 82 e norme collegate, il quale sostituisce il testo cartaceo e la firma autografa.

Numero interno di proposta: 2024AD020203

IL DIRIGENTE

Visti:

- il R.D. 11/12/1933, n° 1775;
- la Legge n° 241/1990;
- il D.L.vo 31/03/1998, n° 112;
- la Deliberazione del Consiglio della Regione Toscana n° 6 del 25/01/2005 “Approvazione del piano di tutela delle acque”;
- L.R. 9 marzo 2006, n° 8 e relativo regolamento di attuazione D.P.G.R. 26/02/2010, n° 23/R;
- la L.R. n° 40/2009;
- la L.R. n° 24 del 5 giugno 2012, “Norme per la gestione delle crisi idriche e idropotabili, modifiche alla l.r. 69/2011 ed alla L.R. 91/1998”;
- la L.R. 3 marzo 2015 n° 22 “Riordino delle funzioni provinciali e attuazione della legge 7 aprile 2014 n° 56”;
- i regolamenti emanati dalla Regione Toscana di cui al D.P.G.R. 21/04/2015 n° 50/R/2015 e al D.P.G.R. 21/04/2015 n° 51/R/2015;
- la L.R. 28/12/2015, n° 80 “Norme in materia di difesa del suolo, tutela delle risorse idriche e tutela della costa e degli abitati costieri”;
- il D.P.G.R. 16 agosto 2016, n° 61/R “Regolamento di attuazione dell’articolo 11 commi 1 e 2 della legge regionale 28 dicembre 2015, n° 80 (norme in materia di difesa del suolo, tutela delle risorse idriche e tutela della costa e degli abitati costieri) recante disposizioni per l’utilizzo razionale della risorsa idrica e per la disciplina dei procedimenti di rilascio dei titoli concessori e autorizzatori per l’uso di acqua. Modifiche al d.p.g.r. 51/R/2015”.

Vista l’istanza del Richiedente, i cui dati identificativi sono indicati nell’allegato 1 non pubblicato, parte integrante e sostanziale del presente decreto, trasmessa attraverso la piattaforma R.T. Sidit, prot. n° 321902 del 06/06/2024, intesa ad ottenere la concessione per l’utilizzo di acqua pubblica, ad uso civile (irrigazione aree a verde, lavaggio attrezzature, lastricati, pavimentazioni e spazi coperti, abbattimento polveri) per un volume complessivo pari a 2.900,0 mc/anno, tramite un pozzo nel Comune di Camaione (LU), FG 41 Mappale 856, prat. Sidit n° 2414/2024.

Vista la nota di indizione prot. n° 0348796 del 20/06/2024, con la quale è stata indetta la conferenza di servizi decisoria, ai sensi dell’art. 14 bis legge n° 241/1990, integrata dal D.L. 76/2020 e modificato dal D.L. 13/2023 e ss.mm.ii., in forma semplificata ed in modalità asincrona, ove è indicato:

- a) l’avviso di istruttoria di nuova concessione per l’utilizzo di acqua pubblica di cui in oggetto che è stato pubblicato all’albo pretorio del Comune di Camaione (LU) per 15 giorni consecutivi a decorrere dalla data del 19/06/2024 e sul sito istituzionale della Regione Toscana;
- b) che la L.R. n° 22/2015 individua l’Ente R.T. quale amministrazione titolare della competenza sul procedimento in oggetto;
- c) che la conclusione positiva del procedimento è subordinata all’acquisizione dei più pareri, intese, concerti, nulla osta o altri atti di assenso, comunque denominati, resi dalle Amministrazioni in indirizzo ai sensi dell’art. 47 comma 7 del DPGRT n° 61/R del 16/08/2017 ed in particolare:
 - Autorità di Bacino Distrettuale Appennino Settentrionale ai fini dell’acquisizione del parere, previsto dall’art. 7, comma 2 del RD 1775/1933;
 - Comune di Camaione (LU) in merito alla conformità della derivazione in relazione agli eventuali condizionamenti presenti negli strumenti urbanistici comunali, con particolare riguardo al fenomeno dell’intrusione salina;
- d) che il giorno 04/08/2024 è il termine perentorio entro il quale le amministrazioni coinvolte devono rendere le proprie determinazioni relative alla decisione oggetto della Conferenza.

Visti i contributi:

- Parere di Autorità di Bacino Distrettuale dell'Appennino Settentrionale, prot. n° 0401359 del 16/07/2024: favorevole al rilascio della concessione; il prelievo potrà essere interessato da revisione delle concessioni ai sensi dell'art.15, comma 5, degli indirizzi di Piano.

- Contributo istruttorio di ARPAT prot. n° 0176944 del 18/03/2024 con raccomandazioni:

- nell'uso dell'acqua non siano utilizzati detersivi, saponi o altri prodotti;
- per quanto riguarda l'irrigazione delle aree a verde si raccomanda l'utilizzo di sistemi ad alta efficienza.

- Parere Comune di Camaiore (LU) prot. n° 0421109 del 29/07/2024:

considerando preesistenti, alla data di approvazione del P.S. del 2018, i pozzi di cui alle comunicazioni pervenute al Comune a seguito dell'ordinanza del Commissario Prefettizio nell'anno 1993 come il caso in specie, per il quale risulta presentata denuncia al Comune di Camaiore in data 24/07/1990 prot. n° 9721/B, gli stessi non rilevano profili di non conformità urbanistica.

Considerato che i lavori della Conferenza devono concludersi non oltre quarantacinque giorni in quanto sono coinvolte amministrazioni preposte alla tutela ambientale e della salute dei cittadini, dalla data della prima riunione sopra indicata.

Vista la Relazione d'istruttoria della conferenza di servizi redatta dai tecnici del GCTN il 01/08/2024.

Dato atto che il responsabile del procedimento è il sottoscritto dirigente e che non sussiste, nei propri confronti, conflitto di interessi ai sensi dell'art. 6 bis della Legge 241/1990.

Tutto ciò premesso e considerato:

DECRETA

1. di concludere positivamente la Conferenza di servizi art. 14 bis legge n° 241/1990, in forma semplificata modalità asincrona, come sopra indetta e svolta, che sostituisce ad ogni effetto tutti gli atti di assenso, comunque denominati, di competenza delle amministrazioni e dei gestori di beni e servizi pubblici interessati, relativa all'istanza presentata dal Richiedente, i cui dati identificativi sono indicati nell'allegato 1 non pubblicato, parte integrante e sostanziale del presente decreto, trasmessa attraverso la piattaforma R.T. Sidit, prot. n° 321902 del 06/06/2024, intesa ad ottenere la concessione per l'utilizzo di acqua pubblica, ad uso civile (irrigazione aree a verde, lavaggio attrezzature, lastricati, pavimentazioni e spazi coperti, abbattimento polveri) per un volume complessivo pari a 2.900,0 mc/anno, tramite un pozzo nel Comune di Camaiore (LU), FG 41 Mappale 856, prat. Sidit n° 2414/2024, con le seguenti prescrizioni:
 - usi specifici concessi: irrigazione aree a verde, lavaggio attrezzature, lastricati, pavimentazioni e spazi coperti, abbattimento polveri;
 - i prelievi potranno essere interessati da revisione ai sensi dell'art. 15 - comma 5 degli indirizzi di Piano;
 - l'Azienda ASL Toscana Nord Ovest è la sola autorità competente a ricevere l'eventuale domanda di giudizio di idoneità dell'acqua all'uso umano, una volta ottenuta la concessione per l'utilizzo dell'acqua pubblica;
 - non siano utilizzati detersivi, saponi o altri prodotti nell'uso dell'acqua per il lavaggio delle attrezzature.
2. di stabilire che, ai sensi dell'art. 21-quater della legge n° 241/90, i termini di efficacia del presente atto decorreranno dalla data di riconoscimento della concessione di derivazione;

3. di disporre che, ai fini di cui sopra, copia del presente decreto sia trasmessa in forma telematica alle Amministrazioni ed ai soggetti che per legge devono intervenire nel procedimento ed ai soggetti nei confronti dei quali il provvedimento finale è destinato a produrre effetti diretti, ai loro rispettivi indirizzi;
4. di dare atto che avverso il presente decreto, entro 10 giorni dalla sua comunicazione, le amministrazioni preposte alla tutela ambientale, paesaggistico-territoriale, dei beni culturali o alla tutela della salute e della pubblica incolumità dei cittadini possono proporre opposizione al Presidente del Consiglio dei Ministri ai sensi dell'art. 14-quinquies, legge n° 241/1990; per le amministrazioni statali l'opposizione è proposta dal Ministro competente;
5. di dare atto che avverso il presente provvedimento è ammesso ricorso all'Autorità Giudiziaria competente nei termini di Legge;
6. di dare atto che gli atti inerenti il procedimento sono depositati presso il Genio Civile Toscana Nord – sede di Lucca, accessibili da parte di chiunque vi abbia interesse secondo le modalità ed i limiti previsti dalle vigenti norme in materia di accesso ai documenti amministrativi.

IL DIRIGENTE

Allegati n. 1

1

DATI IDENTIFICATIVI

ab0024c319b96bdcdbd42a9505d4762c8eb4b62c7cff8d596ffdfb562905879



REGIONE TOSCANA

DIREZIONE DIFESA DEL SUOLO E PROTEZIONE CIVILE

SETTORE GENIO CIVILE TOSCANA NORD

Responsabile di settore Enzo DI CARLO

Incarico: DECR. DIRIG. CENTRO DIREZIONALE n. 10159 del 14-05-2024

Decreto soggetto a verifica di cui all'art. 7 del disciplinare di controllo ai sensi della DGR n. 521/2024

Numero adozione: 18103 - Data adozione: 06/08/2024

Oggetto: R.D. n° 1775/1933 - conclusione positiva della Conferenza di servizi art. 14 bis legge n° 241/1990, in forma semplificata modalità asincrona, relativa all'istanza intesa ad ottenere la concessione per l'utilizzo di acqua pubblica sotterranea, nel Comune di Camaiore (LU), uso civile, pratica Sidit n° 2535/2024.

Il presente atto è pubblicato sul BURT ai sensi degli articoli 4, 5 e 5 bis della l.r. 23/2007 e sulla banca dati degli atti amministrativi della Giunta regionale ai sensi dell'art.18 della l.r. 23/2007. E' escluso dalla pubblicazione l'allegato 1 nel rispetto dei limiti alla trasparenza posti dalla normativa statale.

Data certificazione e pubblicazione in banca dati ai sensi L.R. 23/2007 e ss.mm.: 07/08/2024

Documento informatico firmato digitalmente ai sensi del testo unico D.P.R. 28 dicembre 2000,n. 445, del D.Lgs. 7 marzo 2005, n. 82 e norme collegate, il quale sostituisce il testo cartaceo e la firma autografa.

Numero interno di proposta: 2024AD020269

IL DIRIGENTE

Visti:

- il R.D. 11/12/1933, n° 1775;
- la Legge n° 241/1990;
- il D.L.vo 31/03/1998, n° 112;
- la Deliberazione del Consiglio della Regione Toscana n° 6 del 25/01/2005 “Approvazione del piano di tutela delle acque”;
- L.R. 9 marzo 2006, n° 8 e relativo regolamento di attuazione D.P.G.R. 26/02/2010, n° 23/R;
- la L.R. n° 40/2009;
- la L.R. n° 24 del 5 giugno 2012, “Norme per la gestione delle crisi idriche e idropotabili, modifiche alla l.r. 69/2011 ed alla L.R. 91/1998”;
- la L.R. 3 marzo 2015 n° 22 “Riordino delle funzioni provinciali e attuazione della legge 7 aprile 2014 n° 56”;
- i regolamenti emanati dalla Regione Toscana di cui al D.P.G.R. 21/04/2015 n° 50/R/2015 e al D.P.G.R. 21/04/2015 n° 51/R/2015;
- la L.R. 28/12/2015, n° 80 “Norme in materia di difesa del suolo, tutela delle risorse idriche e tutela della costa e degli abitati costieri”;
- il D.P.G.R. 16 agosto 2016, n° 61/R “Regolamento di attuazione dell’articolo 11 commi 1 e 2 della legge regionale 28 dicembre 2015, n° 80 (norme in materia di difesa del suolo, tutela delle risorse idriche e tutela della costa e degli abitati costieri) recante disposizioni per l’utilizzo razionale della risorsa idrica e per la disciplina dei procedimenti di rilascio dei titoli concessori e autorizzatori per l’uso di acqua. Modifiche al d.p.g.r. 51/R/2015”.

Vista l’istanza del Richiedente, i cui dati identificativi sono indicati nell’allegato 1 non pubblicato, parte integrante e sostanziale del presente decreto, trasmessa attraverso la piattaforma R.T. Sidit, prot. n° 339241 del 14/06/2024, intesa ad ottenere la concessione per l’utilizzo di acqua pubblica, ad uso civile (risciacquo piazzali, pulizia strutture e materiali utili alla balneazione, irrigazione area di spiaggia per abbattimento polveri, irrigazione aree a verde, reintegro piscina) per un volume complessivo pari a 2.900,0 mc/anno, tramite n° 2 pozzi nel Comune di Camaiole (LU), FG 41 Mappale 856, prat. Sidit n° 2535/2024.

Vista la nota di indizione prot. n° 0348801 del 20/06/2024, con la quale è stata indetta la conferenza di servizi decisoria, ai sensi dell’art. 14 bis legge n° 241/1990, integrata dal D.L. 76/2020 e modificato dal D.L. 13/2023 e ss.mm.ii., in forma semplificata ed in modalità asincrona, ove è indicato:

- a) l’avviso di istruttoria di nuova concessione per l’utilizzo di acqua pubblica di cui in oggetto che è stato pubblicato all’albo pretorio del Comune di Camaiole (LU) per 15 giorni consecutivi a decorrere dalla data del 19/06/2024 e sul sito istituzionale della Regione Toscana;
- b) che la L.R. n° 22/2015 individua l’Ente R.T. quale amministrazione titolare della competenza sul procedimento in oggetto;
- c) che la conclusione positiva del procedimento è subordinata all’acquisizione dei più pareri, intese, concerti, nulla osta o altri atti di assenso, comunque denominati, resi dalle Amministrazioni in indirizzo ai sensi dell’art. 47 comma 7 del DPGRT n° 61/R del 16/08/2017 ed in particolare:
 - Autorità di Bacino Distrettuale Appennino Settentrionale ai fini dell’acquisizione del parere, previsto dall’art. 7, comma 2 del RD 1775/1933;
 - Comune di Camaiole (LU) in merito alla conformità della derivazione in relazione agli eventuali condizionamenti presenti negli strumenti urbanistici comunali, con particolare riguardo al fenomeno dell’intrusione salina;
 - all’Azienda Unità Sanitaria locale, ai fini dell’acquisizione di eventuali valutazioni tecniche e contributi istruttori, anche in ordine alla localizzazione dell’opera di presa, con particolare riferimento all’eventuale necessità del giudizio di idoneità all’uso potabile, reso dalla competente

Autorità sanitaria ai sensi del D. Lgs. 18/2023, tenuto conto che l'acqua sarà utilizzata anche per reintegro della piscina;

d) che il giorno 04/08/2024 è il termine perentorio entro il quale le amministrazioni coinvolte devono rendere le proprie determinazioni relative alla decisione oggetto della Conferenza.

Visti i contributi:

- Parere di Autorità di Bacino Distrettuale dell'Appennino Settentrionale, prot. n° 0401358 del 16/07/2024: favorevole al rilascio della concessione per esclusivo uso gestione del verde – lavaggio piazzali e strutture/attrezzature, rimanendo sospeso l'uso reintegro piscina per l'eventuale necessità del giudizio di idoneità all'uso potabile, reso dalla competente Autorità sanitaria ai sensi del D. Lgs. 18/2023. I prelievi da ciascuno dei n. 02 pozzi dovranno comunque essere misurati e potranno essere interessati da revisione delle concessioni ai sensi dell'art. 15, comma 5, degli indirizzi di Piano.

- Contributo istruttorio di ARPAT prot. n° 0176944 del 18/03/2024 con raccomandazioni:

- nell'uso dell'acqua non siano utilizzati detergenti, saponi o altri prodotti;
- per quanto riguarda l'irrigazione delle aree a verde si raccomanda l'utilizzo di sistemi ad alta efficienza.

- Parere Comune di Camaiore (LU) prot. n° 0421109 del 29/07/2024:

considerando preesistenti, alla data di approvazione del P.S. del 2018, i pozzi di cui alle comunicazioni pervenute al Comune a seguito dell'ordinanza del Commissario Prefettizio nell'anno 1993 come il caso in specie, per il quale risulta presentata denuncia al Comune di Camaiore in data 06/11/1989 prot. n° 15457/B, gli stessi non rilevano profili di non conformità urbanistica.

- Parere Azienda USL Toscana Nord Ovest prot. n°0377697 del 04/07/2024:

in merito all'impiego per il "reintegro della piscina", si ricorda che in base all'art. 9, c. 6, della L.R. 9 marzo 2006, n. 8 e relativo regolamento di attuazione D.P.G.R. 26/02/2010, n. 23/R (art. 36 e Allegato D), l'approvvigionamento e il reintegro dell'acqua di piscina può essere fatto con acqua non proveniente da pubblico acquedotto, purché sia garantito il rispetto dei valori di parametro previsti per l'acqua destinata al consumo umano, almeno per i parametri di cui all'allegato D del D.P.G.R. 26/02/2010, n. 23/R. L'eventuale percorso volto alla richiesta di potabilità non può far parte del vostro procedimento autorizzativo ma è successivo e subordinato alla vostra autorizzazione.

Considerato che i lavori della Conferenza devono concludersi non oltre quarantacinque giorni in quanto sono coinvolte amministrazioni preposte alla tutela ambientale e della salute dei cittadini, dalla data della prima riunione sopra indicata.

Vista la Relazione d'istruttoria della conferenza di servizi redatta dai tecnici del GCTN il 01/08/2024.

Dato atto che il responsabile del procedimento è il sottoscritto dirigente e che non sussiste, nei propri confronti, conflitto di interessi ai sensi dell'art. 6 bis della Legge 241/1990.

Tutto ciò premesso e considerato:

DECRETA

1. di concludere positivamente la Conferenza di servizi art. 14 bis legge n° 241/1990, in forma semplificata modalità asincrona, come sopra indetta e svolta, che sostituisce ad ogni effetto tutti gli atti di assenso, comunque denominati, di competenza delle amministrazioni e dei gestori di beni e servizi pubblici interessati, relativa all'istanza presentata dal Richiedente, i

cui dati identificativi sono indicati nell'allegato 1 non pubblicato, parte integrante e sostanziale del presente decreto, trasmessa attraverso la piattaforma R.T. Sidit, prot. n° 339241 del 14/06/2024, intesa ad ottenere la concessione per l'utilizzo di acqua pubblica, ad uso civile (risciacquo piazzali, pulizia strutture e materiali utili alla balneazione, irrigazione area di spiaggia per abbattimento polveri, irrigazione aree a verde, reintegro piscina) per un volume complessivo pari a 2.900,0 mc/anno, tramite n° 2 pozzi nel Comune di Camaiore (LU), FG 41 Mappale 856, prat. Sidit n° 2535/2024, con le seguenti prescrizioni:

- usi specifici concessi: risciacquo piazzali, pulizia strutture e materiali utili alla balneazione, irrigazione area di spiaggia per abbattimento polveri, irrigazione aree a verde;
 - i prelievi da ciascuno dei n. 02 pozzi dovranno comunque essere misurati e potranno essere interessati da revisione delle concessioni ai sensi dell'art. 15, comma 5, degli indirizzi di Piano;
 - in merito all'impiego per il "reintegro della piscina", in base all'art. 9, c. 6, della L.R. 9 marzo 2006, n. 8 e relativo regolamento di attuazione D.P.G.R. 26/02/2010, n° 23/R (art. 36 e Allegato D), l'approvvigionamento e il reintegro dell'acqua di piscina può essere fatto con acqua non proveniente da pubblico acquedotto, purché sia garantito il rispetto dei valori di parametro previsti per l'acqua destinata al consumo umano, almeno per i parametri di cui all'allegato D del D.P.G.R. 26/02/2019, n° 23/R;
 - l'Azienda ASL Toscana Nord Ovest è la sola autorità competente a ricevere l'eventuale domanda di giudizio di idoneità dell'acqua all'uso umano, una volta ottenuta la concessione per l'utilizzo dell'acqua pubblica;
 - non siano utilizzati detergenti, saponi o altri prodotti nell'uso dell'acqua per il lavaggio delle attrezzature.
2. di stabilire che, ai sensi dell'art. 21-quater della legge n° 241/90, i termini di efficacia del presente atto decorreranno dalla data di riconoscimento della concessione di derivazione;
 3. di disporre che, ai fini di cui sopra, copia del presente decreto sia trasmessa in forma telematica alle Amministrazioni ed ai soggetti che per legge devono intervenire nel procedimento ed ai soggetti nei confronti dei quali il provvedimento finale è destinato a produrre effetti diretti, ai loro rispettivi indirizzi;
 4. di dare atto che avverso il presente decreto, entro 10 giorni dalla sua comunicazione, le amministrazioni preposte alla tutela ambientale, paesaggistico-territoriale, dei beni culturali o alla tutela della salute e della pubblica incolumità dei cittadini possono proporre opposizione al Presidente del Consiglio dei Ministri ai sensi dell'art. 14-quinquies, legge n° 241/1990; per le amministrazioni statali l'opposizione è proposta dal Ministro competente;
 5. di dare atto che avverso il presente provvedimento è ammesso ricorso all'Autorità Giudiziaria competente nei termini di Legge;
 6. di dare atto che gli atti inerenti il procedimento sono depositati presso il Genio Civile Toscana Nord – sede di Lucca, accessibili da parte di chiunque vi abbia interesse secondo le modalità ed i limiti previsti dalle vigenti norme in materia di accesso ai documenti amministrativi.

IL DIRIGENTE

Allegati n. 1

1

DATI IDENTIFICATIVI

151947648cdf2cf8a2401c7da3a78076cb39d394ea1898b5899ccb95455dfbb1



REGIONE TOSCANA

DIREZIONE DIFESA DEL SUOLO E PROTEZIONE CIVILE

SETTORE GENIO CIVILE TOSCANA NORD

Responsabile di settore Enzo DI CARLO

Incarico: DECR. DIRIG. CENTRO DIREZIONALE n. 10159 del 14-05-2024

Decreto soggetto a verifica di cui all'art. 7 del disciplinare di controllo ai sensi della DGR n. 521/2024

Numero adozione: 18107 - Data adozione: 06/08/2024

Oggetto: R.D. n. 1775/33 - concessione prelievo di acqua pubblica sotterranea mediante un pozzo nel Comune di Camaione (LU) ad uso civile (prat. Sidit n. 1831/2024).

Il presente atto è pubblicato sul BURT ai sensi degli articoli 4, 5 e 5 bis della l.r. 23/2007 e sulla banca dati degli atti amministrativi della Giunta regionale ai sensi dell'art.18 della l.r. 23/2007. E' escluso dalla pubblicazione l'allegato A nel rispetto dei limiti alla trasparenza posti dalla normativa statale.

Data certificazione e pubblicazione in banca dati ai sensi L.R. 23/2007 e ss.mm.: 07/08/2024

Documento informatico firmato digitalmente ai sensi del testo unico D.P.R. 28 dicembre 2000,n. 445, del D.Lgs. 7 marzo 2005, n. 82 e norme collegate, il quale sostituisce il testo cartaceo e la firma autografa.

Numero interno di proposta: 2024AD020286

IL DIRIGENTE

Visti:

- il R.D. 11/12/1933 n. 1775 “Testo unico delle disposizioni sulle acque e impianti elettrici”;
- la L. 7 agosto 1990 n. 241 e ss. mm.ii “Nuove norme in materia di procedimento amministrativo e di diritto di accesso ai documenti amministrativi”;
- il D.L.vo 31.03.1998, n. 112 “Conferimento di funzioni e compiti amministrativi dello Stato alle regioni ed agli enti locali”, in attuazione del capo I della legge 15 marzo 1997, n. 59;
- il D.P.R. 18.2.1999 n°238;
- la Deliberazione del Consiglio della Regione Toscana n. 6 del 25.01.2005 “Approvazione del piano di tutela delle acque”;
- il D.Lgs. del 03/04/2006 n° 152, artt. 95 e 96;
- la L.R. 3 marzo 2015 n. 22 “Riordino delle funzioni provinciali e attuazione della legge 7 aprile 2014 n. 56”;
- il decreto del Presidente della Giunta Regionale Toscana 21/04/2015 n. 51/R “Regolamento di attuazione dell’articolo 11, comma 1, lettere e) ed f) della legge regionale 28 dicembre 2015 n. 80. Disciplina degli obblighi di misurazione delle portate e dei volumi dei prelievi e delle restituzioni di acqua pubblica e delle modalità di trasmissione dei risultati delle misurazioni”, così come modificato dal DPGRT n. 46/R del 11/08/2017;
- la L.R. 28/12/2015, n. 80 “Norme in materia di difesa del suolo, tutela delle risorse idriche e tutela della costa e degli abitati costieri”;
- la delibera della Giunta regionale 23 febbraio 2016 n. 122 “Delibera per il subentro nei procedimenti ai sensi dell’art.11 bis comma 2 della L.R.22/2015 in materia di difesa del suolo”;
- la D.G.R. n. 194 del 16/03/2016 “Concessioni di acque pubbliche e di aree del demanio fluviale. Approvazione degli schemi tipo di disciplinare, come da DGR 29 dicembre 2015 n. 1341, ed ulteriori disposizioni per l’istruttoria ed il rilascio”;
- il decreto del Presidente della Giunta Regionale Toscana 16 agosto 2016, n. 61/R (pubblicato sul Bollettino Ufficiale n. 37 parte I del 19/08/2016), così come modificato dal DPGRT n. 46/R del 11/08/2017, “Regolamento di attuazione dell’articolo 11, commi 1 e 2, della legge regionale 28 dicembre 2015 n. 80 (Norme in materia di difesa del suolo, tutela delle risorse idriche e tutela della costa e degli abitati costieri) recante disposizioni per l’utilizzo razionale della risorsa idrica e per la disciplina dei procedimenti di rilascio dei titoli concessori e autorizzatori per l’uso di acqua. Modifiche al D.P.G.R. 51/R/2015”;
- la L.R.11/11/2016 n.77 “disposizioni urgenti in materia di concessioni del demanio idrico” art. 3;
- il DPGRT n. 46/R del 11/08/2017 pubblicato sul Bollettino Ufficiale n. 34 Parte I del 11/08/2017 “modifiche al DPGRT n. 61/R/2016 e al DPGRT n. 51/R/2015”;
- le deliberazioni di Giunta Regionale di determinazione dei canoni sulle utilizzazioni delle acque n. 1068 del 01/10/2018, n. 1035 del 05/08/2019, n. 938 del 13/09/2021, n. 1219 del 02/11/2022 e n. 1208 del 23/10/2023;
- la delibera della Giunta Regionale del 21.01.2019 n. 58, pubblicata nel BURT il 30.01.2019, recante “Indirizzi di prima applicazione per la valutazione ambientale ex ante delle derivazioni idriche e l’individuazione del deflusso ecologico in relazione agli obiettivi di qualità ambientale definiti dai Piani di Gestione delle Acque delle Autorità di Distretto Idrografico ricadenti nel territorio della Regione Toscana”;

Vista l’istanza trasmessa attraverso il portale della Regione Toscana SIDIT, prot. n. 248119 del 01/05/2024, dal Richiedente, i cui dati identificativi sono indicati nell’Allegato A, non pubblicato, parte integrante e sostanziale del presente decreto, per ottenere la concessione di derivazione acqua sotterranea mediante un pozzo nel Comune di Camaione (LU), FG 37 Mappale 26, per un volume di 3.000,0 mc/a;

Considerato che a seguito degli accertamenti effettuati è possibile stabilire che le condizioni locali corrispondono a quanto riportato negli atti tecnici presentati a corredo della domanda di concessione;

Visto il decreto dirigenziale n. 16863 del 23/07/2024 di conclusione positiva della Conferenza di servizi ex art.14 c.1 legge n.241/1990, in forma semplificata modalità asincrona, riguardante l'istanza presentata dal Richiedente, prot. n. 248119 del 01/05/2024, intesa ad ottenere la concessione di derivazione acqua sotterranea mediante un pozzo, nel Comune di Camaiore (LU), FG 37 Mappale 26, ad uso civile, per un volume di 3.000,0 mc/a, pratica Sidit n. 1831/2024;

Dato atto che in data 01/08/2024 attraverso il portale Sidit sono stati effettuati i seguenti versamenti:

- deposito cauzionale di Euro 272,92,
- contributo idrografico di Euro 40,00,
- rateo canone anno 2024 (mesi agosto/dicembre) di Euro 113,72;

Considerata altresì la conclusione dell'iter istruttorio, con esito favorevole, per il rilascio della concessione, come risulta dalla relazione dell'Ufficio Genio Civile Toscana Nord sede di Lucca, Ufficio Procedure Tecnico Autorizzative in Materia di Acque, conservata agli atti della prat. Sidit n. 1831/2024;

Dato atto che a seguito dell'esperita istruttoria e del decreto dirigenziale n. 16863 del 23/07/2024 di conclusione positiva della Conferenza di servizi ex art.14 c.1 legge n.241/1990, è possibile concedere al Richiedente, il prelievo di acqua pubblica sotterranea mediante un pozzo nel Comune di Camaiore (LU), FG 37 Mappale 26, ad uso civile (irrigazione aree a verde, lavaggio attrezzature, abbattimento polveri, cassette wc), stabilendo la durata della concessione in 15 (quindici) anni a decorrere dalla data di approvazione del presente decreto, per 365 gg/a; i quantitativi sono i seguenti: la portata di acqua massima è fissata in misura non superiore a 1,0 l/s, la portata media su cui calcolare il canone è 0,092 l/s corrispondente a circa 3.000,0 mc/a (prat. Sidit n. 1831/2024);

Dato atto che:

- gli usi specifici delle acque sotterranee, prelevate tramite pozzi, soggetti al giudizio di idoneità all'uso umano di cui al D.Lgs 18/2023, dovranno sottostare alle procedure di competenza dell'Azienda USL;
- è vietato l'utilizzo di detersivi, saponi o altri prodotti affini;

Preso atto che è stato sottoscritto in data 01/08/2024 il disciplinare contenente gli obblighi e le condizioni cui è vincolata la concessione di acqua pubblica;

Visto l'allegato disciplinare di concessione sottoscritto in data 01/08/2024, redatto in conformità alla delibera di Giunta Regionale n. 194 del 16/03/2016 (All. A), contenente i diritti e gli obblighi delle Parti, nonché la disciplina delle modalità di esecuzione delle attività oggetto di concessione ed ogni altro termine, modo e condizione accessoria;

Dato atto che è dovuto il canone anno 2025 di Euro 272,92 salvo conguaglio, da versare entro la scadenza annuale del 31/12/2025;

Dato atto che il responsabile del procedimento dichiara l'assenza di conflitto di interessi ai sensi dell'art. 6 bis della Legge 241/1990;

Tutto ciò premesso e considerato

DECRETA

1. di concedere, a seguito dell'esperita istruttoria e del decreto dirigenziale n. 16863 del 23/07/2024 di conclusione positiva della Conferenza di servizi ex art.14 c.1 legge n.241/1990, al Richiedente, i cui dati identificativi sono indicati nell'Allegato A, non pubblicato, parte integrante e sostanziale del presente decreto, il prelievo di acqua pubblica sotterranea mediante un pozzo nel Comune di Camaione (LU), FG 37 Mappale 26, ad uso civile (irrigazione aree a verde, lavaggio attrezzature, abbattimento polveri, cassette wc), stabilendo la durata della concessione in 15 (quindici) anni a decorrere dalla data di approvazione del presente decreto, per 365 gg/a; i quantitativi sono i seguenti: la portata di acqua massima è fissata in misura non superiore a 1,0 l/s, la portata media su cui calcolare il canone è 0,092 l/s corrispondente a circa 3.000,0 mc/a (prat. Sidit n. 1831/2024);
2. di approvare il disciplinare, redatto in conformità allo schema di cui alla Delibera G.R. n.194 del 16/03/2016, sottoscritto in data 01/08/2024, contenente gli obblighi e le condizioni cui è vincolato il rapporto di concessione di derivazione acqua pubblica (All. A);
3. di dare atto che:
 - gli usi specifici delle acque sotterranee, prelevate tramite pozzi, soggetti al giudizio di idoneità all'uso umano di cui al D.Lgs 18/2023, dovranno sottostare alle procedure di competenza dell'Azienda USL;
 - è vietato l'utilizzo di detersivi, saponi o altri prodotti affini;
4. di dare atto che sono stati effettuati i versamenti di cui al 5° capoverso della narrativa;
5. di dare atto che è dovuto il canone anno 2025 di Euro 272,92 salvo conguaglio, da versare entro la scadenza annuale del 31/12/2025;
6. di dare atto che per ogni effetto di legge, il richiedente elegge il proprio domicilio presso il Comune di Camaione (LU);
7. di dare atto che la Regione Toscana resta sollevata da ogni onere e responsabilità in dipendenza dell'attingimento, inclusi gli eventuali danni verso terzi e qualsiasi altro danno si possa verificare, durante l'esercizio della derivazione, alle persone ed alla proprietà pubblica e privata, che saranno in ogni caso posti a carico del Concessionario;
8. di trasmettere il presente atto al Richiedente;
9. di dare atto che avverso il presente provvedimento è ammesso ricorso all'Autorità Giudiziaria competente nei termini di legge.

IL DIRIGENTE

Allegati n. 1

A disciplinare

10ed590aac3dde478dc2e9f3fe76f32e1a49058b5b5abec8c7f1906bdb388c58



REGIONE TOSCANA

DIREZIONE DIFESA DEL SUOLO E PROTEZIONE CIVILE

SETTORE GENIO CIVILE TOSCANA NORD

Responsabile di settore Enzo DI CARLO

Incarico: DECR. DIRIG. CENTRO DIREZIONALE n. 10159 del 14-05-2024

Decreto soggetto a verifica di cui all'art. 7 del disciplinare di controllo ai sensi della DGR n. 521/2024

Numero adozione: 18108 - Data adozione: 06/08/2024

Oggetto: R.D. n. 1775/33 - concessione prelievo di acqua pubblica sotterranea mediante due pozzi nel Comune di Camaione (LU) ad uso civile (prat. Sidit n. 1943/2024).

Il presente atto è pubblicato sul BURT ai sensi degli articoli 4, 5 e 5 bis della l.r. 23/2007 e sulla banca dati degli atti amministrativi della Giunta regionale ai sensi dell'art.18 della l.r. 23/2007. E' escluso dalla pubblicazione l'allegato A nel rispetto dei limiti alla trasparenza posti dalla normativa statale.

Data certificazione e pubblicazione in banca dati ai sensi L.R. 23/2007 e ss.mm.: 07/08/2024

Documento informatico firmato digitalmente ai sensi del testo unico D.P.R. 28 dicembre 2000,n. 445, del D.Lgs. 7 marzo 2005, n. 82 e norme collegate, il quale sostituisce il testo cartaceo e la firma autografa.

Numero interno di proposta: 2024AD020295

IL DIRIGENTE

Visti:

- il R.D. 11/12/1933 n. 1775 “Testo unico delle disposizioni sulle acque e impianti elettrici”;
- la L. 7 agosto 1990 n. 241 e ss. mm.ii “Nuove norme in materia di procedimento amministrativo e di diritto di accesso ai documenti amministrativi”;
- il D.L.vo 31.03.1998, n. 112 “Conferimento di funzioni e compiti amministrativi dello Stato alle regioni ed agli enti locali”, in attuazione del capo I della legge 15 marzo 1997, n. 59;
- il D.P.R. 18.2.1999 n°238;
- la Deliberazione del Consiglio della Regione Toscana n. 6 del 25.01.2005 “Approvazione del piano di tutela delle acque”;
- il D.Lgs. del 03/04/2006 n° 152, artt. 95 e 96;
- la L.R. 3 marzo 2015 n. 22 “Riordino delle funzioni provinciali e attuazione della legge 7 aprile 2014 n. 56”;
- il decreto del Presidente della Giunta Regionale Toscana 21/04/2015 n. 51/R “Regolamento di attuazione dell’articolo 11, comma 1, lettere e) ed f) della legge regionale 28 dicembre 2015 n. 80. Disciplina degli obblighi di misurazione delle portate e dei volumi dei prelievi e delle restituzioni di acqua pubblica e delle modalità di trasmissione dei risultati delle misurazioni”, così come modificato dal DPGRT n. 46/R del 11/08/2017;
- la L.R. 28/12/2015, n. 80 “Norme in materia di difesa del suolo, tutela delle risorse idriche e tutela della costa e degli abitati costieri”;
- la delibera della Giunta regionale 23 febbraio 2016 n. 122 “Delibera per il subentro nei procedimenti ai sensi dell’art.11 bis comma 2 della L.R.22/2015 in materia di difesa del suolo”;
- la D.G.R. n. 194 del 16/03/2016 “Concessioni di acque pubbliche e di aree del demanio fluviale. Approvazione degli schemi tipo di disciplinare, come da DGR 29 dicembre 2015 n. 1341, ed ulteriori disposizioni per l’istruttoria ed il rilascio”;
- il decreto del Presidente della Giunta Regionale Toscana 16 agosto 2016, n. 61/R (pubblicato sul Bollettino Ufficiale n. 37 parte I del 19/08/2016), così come modificato dal DPGRT n. 46/R del 11/08/2017, “Regolamento di attuazione dell’articolo 11, commi 1 e 2, della legge regionale 28 dicembre 2015 n. 80 (Norme in materia di difesa del suolo, tutela delle risorse idriche e tutela della costa e degli abitati costieri) recante disposizioni per l’utilizzo razionale della risorsa idrica e per la disciplina dei procedimenti di rilascio dei titoli concessori e autorizzatori per l’uso di acqua. Modifiche al D.P.G.R. 51/R/2015”;
- la L.R.11/11/2016 n.77 “disposizioni urgenti in materia di concessioni del demanio idrico” art. 3;
- il DPGRT n. 46/R del 11/08/2017 pubblicato sul Bollettino Ufficiale n. 34 Parte I del 11/08/2017 “modifiche al DPGRT n. 61/R/2016 e al DPGRT n. 51/R/2015”;
- le deliberazioni di Giunta Regionale di determinazione dei canoni sulle utilizzazioni delle acque n. 1068 del 01/10/2018, n. 1035 del 05/08/2019, n. 938 del 13/09/2021, n. 1219 del 02/11/2022 e n. 1208 del 23/10/2023;
- la delibera della Giunta Regionale del 21.01.2019 n. 58, pubblicata nel BURT il 30.01.2019, recante “Indirizzi di prima applicazione per la valutazione ambientale ex ante delle derivazioni idriche e l’individuazione del deflusso ecologico in relazione agli obiettivi di qualità ambientale definiti dai Piani di Gestione delle Acque delle Autorità di Distretto Idrografico ricadenti nel territorio della Regione Toscana”;

Vista l’istanza trasmessa attraverso il portale della Regione Toscana Sidit, prot. n. 256291 del 06/05/2024, dal Richiedente, i cui dati identificativi sono indicati nell’Allegato A, non pubblicato, parte integrante e sostanziale del presente decreto, per ottenere la concessione di derivazione acqua sotterranea mediante due pozzi esistenti non denunciati nel Comune di Camaione (LU), FG 45 Mappale 910, per un volume di 3.000,0 mc/a;

Considerato che a seguito degli accertamenti effettuati è possibile stabilire che le condizioni locali corrispondono a quanto riportato negli atti tecnici presentati a corredo della domanda di concessione;

Visto il decreto dirigenziale n. 17371 del 29/07/2024 di conclusione positiva della Conferenza di servizi ex art.14 c.1 legge n.241/1990, in forma semplificata modalità asincrona, riguardante l'istanza presentata dal Richiedente, prot. n. 256291 del 06/05/2024, intesa ad ottenere la concessione di derivazione acqua sotterranea mediante due pozzi, nel Comune di Camaiore (LU), FG 45 Mappale 910, ad uso civile, per un volume di 3.000,0 mc/a, pratica Sidit n. 1838/2024;

Dato atto che in data 02/08/2024 con pagoPA sono stati effettuati i seguenti versamenti:

- deposito cauzionale di Euro 273,62,
- contributo idrografico di Euro 40,00,
- rateo canone anno 2024 (mesi agosto/dicembre) di Euro 114,01;

Considerata altresì la conclusione dell'iter istruttorio, con esito favorevole, per il rilascio della concessione, come risulta dalla relazione dell'Ufficio Genio Civile Toscana Nord sede di Lucca, Ufficio Procedure Tecnico Autorizzative in Materia di Acque, conservata agli atti della prat. Sidit n. 1943/2024;

Dato atto che a seguito dell'esperita istruttoria e del decreto dirigenziale n. 17371 del 29/07/2024 di conclusione positiva della Conferenza di servizi ex art.14 c.1 legge n.241/1990, è possibile concedere al Richiedente, il prelievo di acqua pubblica sotterranea mediante due pozzi nel Comune di Camaiore (LU), FG 45 Mappale 910, ad uso civile (irrigazione aree a verde, lavaggio attrezzature, abbattimento polveri), stabilendo la durata della concessione in 15 (quindici) anni a decorrere dalla data di approvazione del presente decreto, per 365 gg/a; i quantitativi sono i seguenti: la portata di acqua massima è fissata in misura non superiore a 1,5 l/s, la portata media su cui calcolare il canone è 0,095 l/s corrispondente a circa 3.000,0 mc/a (prat. Sidit n. 1943/2024);

Dato atto che:

- gli usi specifici delle acque sotterranee, prelevate tramite pozzi, soggetti al giudizio di idoneità all'uso umano di cui al D.Lgs 18/2023, dovranno sottostare alle procedure di competenza dell'Azienda USL;
- è vietato l'utilizzo di detersivi, saponi o altri prodotti affini;

Preso atto che è stato sottoscritto in data 03/08/2024 il disciplinare contenente gli obblighi e le condizioni cui è vincolata la concessione di acqua pubblica;

Visto l'allegato disciplinare di concessione sottoscritto in data 03/08/2024, redatto in conformità alla delibera di Giunta Regionale n. 194 del 16/03/2016 (All. A), contenente i diritti e gli obblighi delle Parti, nonché la disciplina delle modalità di esecuzione delle attività oggetto di concessione ed ogni altro termine, modo e condizione accessoria;

Dato atto che è dovuto il canone anno 2025 di Euro 273,62 salvo conguaglio, da versare entro la scadenza annuale del 31/12/2025;

Dato atto che il responsabile del procedimento dichiara l'assenza di conflitto di interessi ai sensi dell'art. 6 bis della Legge 241/1990;

Tutto ciò premesso e considerato

DECRETA

1. di concedere, a seguito dell'esperita istruttoria e del decreto dirigenziale n. 17371 del 29/07/2024 di conclusione positiva della Conferenza di servizi ex art.14 c.1 legge n.241/1990, al Richiedente, i cui dati identificativi sono indicati nell'Allegato A, non pubblicato, parte integrante e sostanziale del presente decreto, il prelievo di acqua pubblica sotterranea mediante due pozzi nel Comune di Camaiore (LU), FG 45 Mappale 910, ad uso civile (irrigazione aree a verde, lavaggio attrezzature, abbattimento polveri), stabilendo la durata della concessione in 15 (quindici) anni a decorrere dalla data di approvazione del presente decreto, per 365 gg/a; i quantitativi sono i seguenti: la portata di acqua massima è fissata in misura non superiore a 1,5 l/s, la portata media su cui calcolare il canone è 0,095 l/s corrispondente a circa 3.000,0 mc/a (prat. Sidit n. 1943/2024);
2. di approvare il disciplinare, redatto in conformità allo schema di cui alla Delibera G.R. n.194 del 16/03/2016, sottoscritto in data 03/08/2024, contenente gli obblighi e le condizioni cui è vincolato il rapporto di concessione di derivazione acqua pubblica (All. A);
3. di dare atto che:
 - gli usi specifici delle acque sotterranee, prelevate tramite pozzi, soggetti al giudizio di idoneità all'uso umano di cui al D.Lgs 18/2023, dovranno sottostare alle procedure di competenza dell'Azienda USL;
 - è vietato l'utilizzo di detersivi, saponi o altri prodotti affini;
4. di dare atto che sono stati effettuati i versamenti di cui al 5° capoverso della narrativa;
5. di dare atto che è dovuto il canone anno 2025 di Euro 273,62 salvo conguaglio, da versare entro la scadenza annuale del 31/12/2025;
6. di dare atto che per ogni effetto di legge, il richiedente elegge il proprio domicilio presso il Comune di Camaiore (LU);
7. di dare atto che la Regione Toscana resta sollevata da ogni onere e responsabilità in dipendenza dell'attingimento, inclusi gli eventuali danni verso terzi e qualsiasi altro danno si possa verificare, durante l'esercizio della derivazione, alle persone ed alla proprietà pubblica e privata, che saranno in ogni caso posti a carico del Concessionario;
8. di trasmettere il presente atto al Richiedente;
9. di dare atto che avverso il presente provvedimento è ammesso ricorso all'Autorità Giudiziaria competente nei termini di legge.

IL DIRIGENTE

Allegati n. 1

A *disciplinare*
d066b78326c2f72c3f56d167f268ec794dd653a7617b94919f93358b1eb40446

**REGIONE TOSCANA**

DIREZIONE DIFESA DEL SUOLO E PROTEZIONE CIVILE

SETTORE GENIO CIVILE TOSCANA NORD

Responsabile di settore Enzo DI CARLO

Incarico: DECR. DIRIG. CENTRO DIREZIONALE n. 10159 del 14-05-2024

Decreto soggetto a verifica di cui all'art. 7 del disciplinare di controllo ai sensi della DGR n. 521/2024

Numero adozione: 18111 - Data adozione: 06/08/2024

Oggetto: R.D. 523/1904, L.R. 80/2015, D.P.G.R. 60/R/2016, L.R. 41/2018. Pratica n. 4695, Sidit n. 5195/2024, procedimento n. 7214/2024. Concessione temporanea di porzioni di un'area, appartenente al Demanio Idrico dello Stato, di pertinenza del Torrente Rosaro, che verranno occupate da un'area e da una pista di cantiere e autorizzazione idraulica per realizzare una difesa spondale, in sponda sinistra, nella frazione di Cormezzano nel Comune di Fivizzano (MS).

Il presente atto è pubblicato sul BURT ai sensi degli articoli 4, 5 e 5 bis della l.r. 23/2007 e sulla banca dati degli atti amministrativi della Giunta regionale ai sensi dell'art.18 della l.r. 23/2007. E' escluso dalla pubblicazione l'allegato A nel rispetto dei limiti alla trasparenza posti dalla normativa statale.

Data certificazione e pubblicazione in banca dati ai sensi L.R. 23/2007 e ss.mm.: 07/08/2024

Documento informatico firmato digitalmente ai sensi del testo unico D.P.R. 28 dicembre 2000,n. 445, del D.Lgs. 7 marzo 2005, n. 82 e norme collegate, il quale sostituisce il testo cartaceo e la firma autografa.

Numero interno di proposta: 2024AD020314

IL DIRIGENTE

VISTO il R.D. 523/1904 “Testo unico delle disposizioni di legge intorno alle opere idrauliche delle diverse categorie” e s.m.i.;

VISTA la L. 37/1994 “Norme per la tutela ambientale delle aree demaniali dei fiumi, torrenti, laghi e altre acque pubbliche”;

VISTO il D.Lgs. 152/2006 “Norme in materia ambientale”;

VISTA la L.R. 79/2012 “Nuova disciplina in materia di Consorzi di Bonifica. Modifiche alla L.R. 69/2008 e alla L.R.91/1998. Abrogazione della L.R. 34/1994” e ss.mm.ii.;

VISTA la L.R. 80/2015 "Norme in materia di difesa del suolo, tutela delle risorse idriche e tutela della costa e degli abitati costieri", ed in particolare l'art. 2 lett. i);

RICHIAMATO il Decreto della Direzione Difesa del Suolo e Protezione Civile 463/2016 “Approvazione degli schemi di decreto per l'esercizio delle funzioni in materia di difesa del suolo e tutela della costa, di competenza della Direzione Difesa del suolo e Protezione Civile”;

VISTO il Regolamento emanato con D.P.G.R. 60/R/2016 “Regolamento in attuazione dell’articolo 5 della legge regionale 28 dicembre 2015 n. 80 “Norme in materia di difesa del suolo, tutela delle risorse idrica e tutela della costa e degli abitati costieri” recante disciplina del rilascio delle concessioni per l’utilizzo del demanio idrico e criteri per la determinazione dei canoni, e successiva modifica con regolamento emanato con D.P.G.R. 08/08/2017 n. 45/R;

VISTA la L.R. 41/2018 “Disposizioni in materia di rischio di alluvioni e di tutela dei corsi d’acqua in attuazione del decreto legislativo 23 febbraio 2010 n. 49 (Attuazione della direttiva 2007/60/CE relativa alla valutazione e alla gestione dei rischi di alluvioni) modifiche alla L.R. 80/2015 e alla L.R. 65/2014”;

RICHIAMATO il D.P.G.R. 42/R/2018 “Regolamento per lo svolgimento delle attività di polizia idraulica, polizia delle acque, e servizio di piena, in attuazione dell'articolo 5 della L.R. 28 dicembre 2015, n. 80 “Norme in materia di difesa del suolo, tutela delle risorse idrica e tutela della costa e degli abitati costieri”;

RICHIAMATA la D.G.R.T 1555/2022 “Aggiornamento dei canoni per l'uso del demanio idrico ai sensi della l.r. n. 80/2015 e del d.p.g.r. n. 60/R/2016”;

RICHIAMATA la D.C.R.T. 25/2024 “Modifiche al reticolo idrografico e di gestione di cui alla legge regionale 27 dicembre 2012, n. 79, approvato con deliberazione del Consiglio regionale 11 luglio 2023, n. 55” ;

VISTA l’istanza di concessione idraulica presentata dall’impresa, di seguito denominata “concessionario”, identificata nell’allegato A, parte integrante e sostanziale del presente atto, acquisita agli atti di questo Settore con prot. n. 396529 il 17/07/2024, perfezionata con pec del 29/07/2024 (prot. 420952) alla quale sono stati allegati i seguenti elaborati, a firma del tecnico incaricato iscritto dei Dottori Agronomi e Forestali delle Province di Pisa-Lucca-Massa Carrara al n. 425:

relazione tecnica / descrittiva

corografia 1:10.000 con indicazione del luogo dei lavori

calcoli idraulici

documentazione fotografica

tavole stato attuale (in scala adeguata)

tavole stato progetto (in scala adeguata)

tavole stato sovrapposto (in scala adeguata)

estratto di mappa catastale in scala 1:2.000

RISCONTRATO che la richiedente ha versato € 100,00 di oneri istruttori in data 12/07/2024, mediante bonifico bancario e € 16,00 di imposta di bollo per l'istanza, mediante marca da bollo che ha l'id. 01192143883155 e la data dell'11.07.2024 e l'imposta di bollo per il rilascio del presente decreto, mediante marca da bollo da € 16,00 che ha l'id 01192143883144 e la data dell'11.07.2024;

DATO ATTO che il Responsabile del procedimento è stato nominato con ordine di servizio n. 23 del 25/11/2022;

DATO ATTO che alla pratica è stato assegnato il n. 4695, Sidit n. 5195/2024, procedimento n. 7214/2024;

PRESO ATTO che l'istanza è stata inoltrata per il rilascio della concessione di porzioni di un' area, appartenente al Demanio Idrico dello Stato, di pertinenza del Torrente Rosaro, che verranno occupate da un'area e da una pista di cantiere e dell'autorizzazione idraulica per realizzare una difesa spondale, in sponda sinistra, nella frazione di Cormezzano nel Comune di Fivizzano (MS);

PRESO ATTO che la difesa spondale verrà realizzata a piè di scarpata (scogliera in massi ciclopici) per un tratto pari a circa 106 m. e verrà ripristinato il versante fino al piano di campagna, mediante riporti del materiale franato e terra vegetale con realizzazione di ciglionamento che andrà ad attenuare la pendenza del versante e con opportuna pendenza longitudinale verso valle, al fine dello scarico delle acque piovane;

PRESO ATTO che il posizionamento dello strato di terra vegetale reperita in ambito del cantiere (terreni coltivati adiacenti) e successiva semina di miscugli opportuni (graminacee con apparato radicale profondo e fascicolato) andrà a garantire una migliore stabilità del pendio nelle fasi iniziali a cui seguirà una rinaturalizzazione del sito (subentro di specie vegetali arbustive e arboree).

PRESO ATTO che la scogliera avrà le seguenti caratteristiche:

- altezza fuori terra m 3,0
- altezza fondazione m 1,3
- larghezza base m 3,5
- larghezza testa m 1,2
- lunghezza scogliera m 106,0;

PRESO ATTO che l'accesso all'area di cantiere, dove sarà realizzata la scogliera, è possibile unicamente mediante una pista esistente in alveo che sarà raggiunta con il seguente percorso:

- strada interpodereale su terreni di proprietà all'azienda agricola (foglio 111 n° 24-25-26)
- primo attraversamento con guado a raso (circa 40 ml)
- pista esistente in alveo (realizzata in passato per esecuzione di lavori pubblici e identificata in mappa catastale con le particelle 1113 del foglio 111 e 551 del foglio 98 classificate come "relitti di acque"), di larghezza adeguata (3-4 m) e che risale il torrente per circa 500 m sino al sito di cantiere
- secondo attraversamento con guado a raso di m 20;

VALUTATO che l'intervento proposto, ai sensi dell'art. 3 comma 3 del Regolamento 42/R/2018:

- non produce alterazione del buon regime delle acque;
- non costituisce incremento di interferenza con le esigenze di regimazione idraulica, accessibilità e manutenzione del corso d'acqua rispetto e, al momento, è compatibile con la presenza di opere idrauliche;
- non incrementa le interferenze con la stabilità del fondo e delle sponde;
- non costituisce aggravio del rischio in altre aree;
- non costituisce aggravio del rischio per le persone;

DATO ATTO che la concessione delle porzioni di area demaniale può essere rilasciata con assegnazione diretta, in quanto rientra tra quelle previste dall'art. 13 del D.P.G.R. 60/R/2016 (regolamento);

VISTO in particolare l'art. 24 comma 6 del succitato regolamento ai sensi del quale la concessione è rilasciata senza il disciplinare, dando atto che il presente decreto contiene gli elementi essenziali e le clausole che regolano il rapporto giuridico tra la Regione Toscana, in qualità di Amministrazione concedente, di seguito denominata "concedente" e il concessionario;

RITENUTO, sulla base dell'esperita istruttoria, di stabilire che la concessione, rilasciata con il presente atto, ha la validità di 4 mesi, a partire dalla data del presente decreto e potrà essere rinnovata nei soli casi previsti dal D.P.G.R. 60/R/2016 e con le modalità nel medesimo stabilite, esclusivamente a seguito di istanza da presentare almeno 30 giorni prima della scadenza del termine di concessione;

DATO ATTO che la concessione è condizionata al rispetto delle prescrizioni di seguito riportate e delle disposizioni disciplinate dalla normativa nazionale e regionale di riferimento:

PRESCRIZIONI TECNICHE

- i lavori dovranno terminare entro 4 mesi, dalla data del presente decreto, a pena di decadenza, senza ulteriori comunicazioni da parte dello scrivente ufficio;
- la presente autorizzazione ha validità 4 mesi, dalla data del presente decreto, a pena di decadenza, senza ulteriori comunicazioni da parte dello scrivente ufficio;
- durante l'esecuzione dei lavori non dovrà essere mai impedito o ostacolato il regolare deflusso delle acque né essere mai ridotta l'efficienza idraulica del tratto di corso d'acqua interessato dai lavori;
- durante l'esecuzione dei lavori dovranno essere messi in atto tutti gli accorgimenti e le precauzioni necessarie affinché l'interferenza con la dinamica fluviale non determini aggravio di rischio idraulico, idrogeologico e, in generale, pericolo per l'incolumità delle persone e danni ai beni pubblici e privati
- tutte le opere provvisorie occorrenti per l'esecuzione dei lavori dovranno ingombrare il meno possibile l'alveo del corso d'acqua ed in ogni caso dovranno essere rimosse a lavori ultimati e comunque prima del sovrappiombare delle piene;
- tutti i lavori dovranno essere eseguiti a perfetta regola d'arte secondo le normative, le specifiche e le linee guida esistenti per i materiali da costruzione e le modalità realizzative;
- al termine dei lavori eventuali materiali di risulta dovranno essere allontanati dal cantiere e ripristinato lo stato dei luoghi;
- dovrà essere sempre garantito l'accesso all'alveo al personale del Genio Civile Toscana Nord od altro da tale Ente individuato, addetto alla vigilanza del corso d'acqua e dei siti estrattivi;
- i lavori che in qualsiasi modo interesseranno l'alveo del corso d'acqua dovranno essere eseguiti in condizioni meteorologiche favorevoli. E' fatto divieto di svolgere lavorazioni in occasione delle piene dei corsi d'acqua ed in occasione di allerta meteo con codice giallo/arancione/rosso per criticità idrauliche, idrogeologiche, piogge intense e temporali diramato dalla Protezione Civile Regionale per la zona Lunigiana (zona di allerta di riferimento per il Comune di Fivizzano come da delibera di giunta regionale n. 395 del 07/04/2015);
- al termine dei lavori dovrà essere ripristinato lo stato dei luoghi interessato dal cantiere e da occupazioni temporanee, comprensivo di tutte quelle aree che hanno visto il passaggio dei mezzi sia lungo le rive degli alvei che sulle viabilità di accesso;
- dovranno essere utilizzati preferibilmente mezzi d'opera leggeri,
- i lavori dovranno essere realizzati così come rappresentati negli elaborati grafici presentati;

PRESCRIZIONI TECNICHE PARTICOLARI

- la manutenzione ordinaria e straordinaria della scogliera è esclusivamente a carico del soggetto identificato nell'allegato A;

PRESCRIZIONI GENERALI

Il Concessionario è tenuto:

- ad assumere la custodia delle porzioni di area demaniale rilasciate in concessione mantenendole in buono stato, preservandole dal pericolo di distruzione o danneggiamento, salvaguardandole da intrusioni e manomissioni da parte di soggetti non autorizzati, a propria cura e spese;
- a consentire l'accesso al personale di vigilanza incaricato dal Settore competente, al fine di verificare lo stato di manutenzione delle porzioni di aree e individuare in capo al concessionario interventi eventualmente necessari per garantire il buon regime delle acque;
- a sollevare la Regione Toscana da ogni onere e responsabilità per qualsiasi danno derivante alle persone ed alla proprietà pubblica e privata a seguito di inadeguata manutenzione o di inadeguata custodia delle porzioni di area, assumendosi gli oneri del risarcimento;
- a rispettare le leggi ed i regolamenti ed ordinamenti di polizia urbana e di pubblica sicurezza, nonché la normativa in materia di polizia delle acque, tenendo indenne la Regione da ogni conseguenza determinata dalla inosservanza di essi;
- non mutare la destinazione delle porzioni di area;
- assumere gli oneri di qualsiasi natura gravanti sul bene, ivi compresi gli oneri tributari;
- a non cedere né sub concedere, neppure parzialmente, le porzioni di area in concessione;
- assume gli oneri di manutenzione ordinaria e straordinaria delle porzioni di area demaniale interessata, nonché delle opere e degli impianti ivi presenti;

STABILITO che le opere addizionali e di miglioramento autorizzate saranno acquisite al Demanio senza che il concessionario possa avere diritto a rimborsi o indennizzi; qualora il concessionario esegua le predette opere senza autorizzazione è tenuto alla rimessa in pristino, a propria cura e spese, fatte salve le sanzioni penali ai sensi della normativa vigente.

STABILITO che alla scadenza della concessione, per decorrenza del termine, per rinuncia, revoca o decadenza, il concessionario è obbligato a ripristinare, a proprie spese, le porzioni di area e i luoghi occupati nel termine assegnato nel provvedimento di concessione; qualora il concessionario non provveda, il Settore competente provvederà all'esecuzione d'ufficio ai sensi del regio decreto 14 aprile 1910, n. 639 (Approvazione del testo unico delle disposizioni di legge relative alla riscossione delle entrate patrimoniali dello Stato) con diritto di rivalsa sul concessionario inadempiente;

DATO ATTO che l'inadempimento da parte del Concessionario degli obblighi previsti dal presente decreto di concessione, costituisce causa di decadenza, che si verifica in particolare nei seguenti casi:

- a) violazione delle disposizioni e prescrizioni contenute in disposizioni legislative, regolamentari e nel presente decreto;
- b) violazione del divieto di cessione della Concessione e di sub-concessione anche parziale delle porzioni di area;
- c) esecuzione dei lavori in difformità del progetto autorizzato.

Prima di dichiarare la decadenza con apposito decreto, la Concedente comunicherà un termine non inferiore a 30 giorni entro il quale il Concessionario potrà presentare le proprie deduzioni;

STABILITO che il Concedente potrà disporre, mediante atto amministrativo, la revoca della presente concessione in qualunque momento, con effetto immediato, qualora intervengano ragioni di regimazione idraulica del corso d'acqua interessato o che l'intervento sia in seguito giudicato incompatibile per il buon regime idraulico del corso d'acqua interessato o ragioni di pubblica utilità o per qualsiasi ragione di pubblico interesse;

RISCONTRATO che il titolare dell'impresa ha ottemperato al pagamento del canone (€ 895,20) e dell'imposta regionale (€ 447,60) richiesti dalla Regione Toscana il 31/07/2024 (prot. 0427189);

DATO ATTO che il presente atto è sostanzialmente conforme allo schema approvato con Decreto del Direttore n. 463 del 12/02/2016;

RILEVATO che l'inosservanza delle condizioni e prescrizioni cui è vincolato il presente provvedimento, al pari dell'inosservanza delle norme contenute nel Capo VII del R.D. 523/1904, comporterà denuncia all'Autorità Giudiziaria competente;

Tutto ciò premesso e considerato,

DECRETA

1 di rilasciare all'impresa, identificata nell'allegato A, parte integrante e sostanziale del presente atto, la concessione temporanea di porzioni di un'area, appartenente al Demanio Idrico dello Stato, di pertinenza del Torrente Rosaro, che verranno occupate da un'area e da una pista di cantiere e dell'autorizzazione idraulica per realizzare una difesa spondale, meglio descritta nella documentazione allegata all'istanza (pratica n. 4695, Sidit n.5195/2024, procedimento n. 7214/2024), in sponda sinistra, nella frazione di Cormezzano nel Comune di Fivizzano (MS);

2 che la concessione delle suddette porzioni di area, avrà la durata di anni 4 mesi, a decorrere dalla data del presente decreto;

3 che l'autorizzazione idraulica, all'esecuzione dei lavori necessari per realizzare la scogliera, ha validità 4 mesi, dalla data del presente decreto, a pena di decadenza, senza ulteriori comunicazioni da parte dello scrivente Settore, salvo richiesta di rinnovo da presentarsi almeno 30 giorni prima della scadenza;

4 che lavori dovranno terminare entro 4 mesi, dalla data del presente decreto, a pena di decadenza, senza ulteriori comunicazioni da parte dello scrivente Settore, salvo richiesta di rinnovo da presentarsi almeno 30 giorni prima della scadenza;

5 che il concessionario debba rispettare gli obblighi, le condizioni e le prescrizioni individuate in narrativa e alle quali sono vincolate sia la concessione che l'autorizzazione;

6 che la concessione, di cui al presente atto, è rilasciata ai soli fini di tutela delle opere idrauliche e del buon regime delle acque pubbliche, giusto l'art. 2 del R.D. 523/1904 e pertanto fa salvi e impregiudicati i diritti di terzi; la destinataria è tenuta a munirsi di tutti gli ulteriori titoli abilitativi e atti di assenso previsti dalle leggi vigenti;

7 di notificare, tramite pec, il presente atto all'impresa e al tecnico incaricato dalla stessa;

8 che, avverso il presente provvedimento, è ammesso ricorso nei confronti dell'autorità giudiziaria competente, nei termini di legge.

IL DIRIGENTE

Allegati n. 1

A dati identificativi dell'impresa richiedente

e61c3cff1cf710f058a4a62d40548d5b390d59dc5264bbc4086da43187105841



REGIONE TOSCANA

DIREZIONE DIFESA DEL SUOLO E PROTEZIONE CIVILE

SETTORE GENIO CIVILE VALDARNO SUPERIORE

Responsabile di settore Gennarino COSTABILE

Incarico: DECR. DIRIG. CENTRO DIREZIONALE n. 10159 del 14-05-2024

Decreto soggetto a verifica di cui all'art. 7 del disciplinare di controllo ai sensi della DGR n. 521/2024

Numero adozione: 18115 - Data adozione: 06/08/2024

Oggetto: R.D. 1775/33 - Regolamento Regione Toscana n. 61/r del 16/08/2016 e s.m.i. - Procedimento-Pratica SiDIT n. 935/2022-589/2022. Concessione di derivazione di acque pubbliche sotterranee nel Comune di Gambassi Terme.

Il presente atto è pubblicato sul BURT ai sensi degli articoli 4, 5 e 5 bis della l.r. 23/2007 e sulla banca dati degli atti amministrativi della Giunta regionale ai sensi dell'art.18 della l.r. 23/2007. E' escluso dalla pubblicazione l'allegato A nel rispetto dei limiti alla trasparenza posti dalla normativa statale.

Data certificazione e pubblicazione in banca dati ai sensi L.R. 23/2007 e ss.mm.: 07/08/2024

Documento informatico firmato digitalmente ai sensi del testo unico D.P.R. 28 dicembre 2000,n. 445, del D.Lgs. 7 marzo 2005, n. 82 e norme collegate, il quale sostituisce il testo cartaceo e la firma autografa.

Numero interno di proposta: 2024AD020162

IL DIRIGENTE

VISTO il R.D. 11 dicembre 1933 n. 1775 "Testo unico delle disposizioni sulle acque e impianti elettrici";

VISTA la L. 7 agosto 1990 n. 241 e ss. mm.ii.;

VISTO il D.Lgs 31 marzo 1998 n. 112 "Conferimento di funzioni e compiti amministrativi dello Stato alle regioni ed agli enti locali", in attuazione del capo I della legge 15 marzo 1997, n. 59;

VISTA la Deliberazione del Consiglio della Regione Toscana 25 gennaio 2005 n. 6 "Approvazione del piano di tutela delle acque";

VISTO il D.Lgs. 3 aprile 2006 n. 152 "Norme in materia ambientale";

VISTA la L.R. 3 marzo 2015 n. 22 "Riordino delle funzioni provinciali e attuazione della legge 7 aprile 2014 n. 56";

VISTA la L.R. 28 dicembre 2015 n. 80 "Norme in materia di difesa del suolo, tutela delle risorse idriche e tutela della costa e degli abitati costieri";

VISTI i regolamenti della Regione Toscana:

- 21 aprile 2015, n. 51/R "Regolamento di attuazione dell'articolo 11, comma 1, lettere e) ed f) della legge regionale 28 dicembre 2015 n. 80. Disciplina degli obblighi di misurazione delle portate e dei volumi dei prelievi e delle restituzioni di acqua pubblica e delle modalità di trasmissione dei risultati delle misurazioni";

- 16 agosto 2016, n. 61/R "Regolamento di attuazione dell'articolo 11, commi 1 e 2, della legge regionale 28 dicembre 2015 n. 80 (Norme in materia di difesa del suolo, tutela delle risorse idriche e tutela della costa e degli abitati costieri) recante disposizioni per l'utilizzo razionale della risorsa idrica e per la disciplina dei procedimenti di rilascio dei titoli concessori e autorizzatori per l'uso di acqua. Modifiche al D.P.G.R. 51/R/2015";

VISTA la delibera della Giunta regionale 21/01/2019 n. 58, pubblicata nel Burt il 30/01/2019, recante "Indirizzi di prima applicazione per la valutazione ambientale ex ante delle derivazioni idriche e l'individuazione del deflusso ecologico in relazione agli obiettivi di qualità ambientale definiti dai Piani di gestione delle Acque delle autorità di Distretto Idrografico ricadenti nel territorio della Regione Toscana";

VISTA la delibera della Giunta Regionale del 1 ottobre 2018 n. 1068 "Delibera di determinazione dei canoni sulle utilizzazioni delle acque per l'annualità 2018" e successive delibere di aggiornamento dei canoni sulla base del tasso di inflazione programmata (TIP);

CONSIDERATO che con domanda in data 22/02/2022 al numero protocollo 69526 il richiedente N.M.C. CORNICI S.R.L., con sede legale in VIA MAZZINI 6/8, Gambassi Terme, C.F. 01230340521, ha fatto richiesta di Autorizzazione ricerca e contestuale concessione di derivazione di acqua pubblica nel Comune di Gambassi Terme, nel terreno individuato al N.C.T nel foglio n. 30, particella n. 190, ad uso CIVILE;

RICHIAMATO il Decreto Dirigenziale n. 12969 del 01/07/2022 della Regione Toscana con il quale è stata autorizzata ai sensi dell'art. 95 del R.D.1775/1933 la ricerca di acque sotterranee;

RICHIAMATO il Decreto Dirigenziale n. 13312 del 21/06/2023 della Regione Toscana con il quale è stata prorogata l'Autorizzazione alla ricerca di acque sotterranee;

VISTA la relazione di fine lavori acquisita dalla Regione Toscana con prot. 377696 del 04/07/2024;

VISTI gli esiti dell'istruttoria svolta dall'Ufficio e le caratteristiche della derivazione che possono essere così sintetizzate:

- la quantità di acqua da derivare, sulla quale è calcolato il canone di concessione, è fissata in misura della portata media di 0,012 l/s, per un fabbisogno di 400 metri cubi annui, destinati ad uso CIVILE;

CONSIDERATO CHE la società richiedente ha versato in data 25/07/2024 la somma di € 254,31 (*euro* duecentocinquantaquattro *virgola* trentuno *centesimi*) tramite bonifico su C/C bancario IBAN IT41 X 07601 02800 001031581018 intestato a Regione Toscana, a titolo di cauzione a garanzia del pagamento del canone di concessione di derivazione d'acqua pubblica ai sensi dell'art. 60 della D.P.G.R. 61/R/2016 e della D.G.R.T. n. 1068/2018 e degli obblighi assunti con il disciplinare di concessione, somma che sarà restituita alla scadenza della concessione senza rinnovo;

DATO ATTO CHE il richiedente ha sottoscritto il Disciplinare conservato agli atti e allegato al presente decreto per farne parte integrante e sostanziale (allegato A), contenente gli obblighi e le condizioni cui è vincolata la concessione di acque pubbliche di cui all'oggetto;

DATO ATTO CHE il Disciplinare in questione è conforme allo schema tipo approvato con Delibera G.R.T. n. 194 del 16/03/2016;

RITENUTA l'istanza presentata meritevole di approvazione;

DATO ATTO che il responsabile del procedimento amministrativo, ai sensi della Legge 241/1990 e s.m.i., è il titolare di incarico di Elevata Qualificazione in "Procedure tecnico autorizzative in materia di acque - Valdarno Superiore";

DATO ATTO CHE l'imposta di bollo relativa al presente atto è stata regolarmente assolta;

Tutto ciò premesso e considerato

DECRETA

1. di rilasciare, entro i limiti di disponibilità dell'acqua e fatti salvi i diritti di terzi, al richiedente N.M.C. CORNICI S.R.L., con sede legale in VIA MAZZINI 6/8, Gambassi Terme, C.F. 01230340521, la concessione di acque sotterranee tramite POZZO ubicato al foglio n. 30, particella n. 190 in Comune di Gambassi Terme, per uso CIVILE, per una portata media di 0,012 l/s di acqua sulla base della quale sarà calcolato il canone di concessione;
2. di stabilire la durata della concessione in anni 20 (venti) con decorrenza dalla data del presente atto;
3. di approvare il Disciplinare conservato agli atti dell'ufficio scrivente e allegato al presente decreto per farne parte integrante e sostanziale (allegato A), contenente gli obblighi e le condizioni cui è vincolata la concessione di acque pubbliche di cui all'oggetto;
4. di dichiarare che gli obblighi derivanti dalla presente concessione sono regolati come stabilito nel Disciplinare di Concessione richiamato e approvato al precedente punto 3;
5. di dichiarare che ai sensi della D.G.R. n. 1068/2018 e successive delibere di aggiornamento dei canoni sulla base del tasso di inflazione programmata (TIP), il canone annuo è stabilito nella misura di € 254,31 (*euro* duecentocinquantaquattro *virgola* trentuno *centesimi*);
6. di dichiarare che la Regione Toscana resta sollevata da ogni onere e responsabilità in dipendenza dell'attingimento, inclusi gli eventuali danni verso terzi e qualsiasi altro danno si possa verificare, durante l'esercizio della derivazione, alle persone ed alla proprietà pubblica e privata, che saranno in ogni caso posti a carico del Concessionario;

7. di trasmettere il presente provvedimento al Concessionario e al Comune di Gambassi Terme;

Avverso il presente provvedimento è ammesso ricorso nei confronti dell'autorità giudiziaria competente nei termini di legge.

IL DIRIGENTE

Allegati n. 1

A

DISCIPLINARE

58eb7dbabc3be4cc5715836c5dc6ee149025e44846ba51f26a9c286f7e183f59

**REGIONE TOSCANA**

DIREZIONE DIFESA DEL SUOLO E PROTEZIONE CIVILE

SETTORE GENIO CIVILE TOSCANA NORD

Responsabile di settore Enzo DI CARLO

Incarico: DECR. DIRIG. CENTRO DIREZIONALE n. 10159 del 14-05-2024

Decreto soggetto a verifica di cui all'art. 7 del disciplinare di controllo ai sensi della DGR n. 521/2024

Numero adozione: 18123 - Data adozione: 05/08/2024

Oggetto: R.D. n° 1775/1933 - conclusione positiva della Conferenza di servizi art. 14 bis legge n° 241/1990, in forma semplificata modalità asincrona, relativa all'istanza intesa ad ottenere la riattivazione di concessione preferenziale per l'utilizzo di acqua pubblica sotterranea, nel Comune di Camaiore (LU), uso civile, pratica Sidit n° 188299/2020.

Il presente atto è pubblicato sul BURT ai sensi degli articoli 4, 5 e 5 bis della l.r. 23/2007 e sulla banca dati degli atti amministrativi della Giunta regionale ai sensi dell'art.18 della l.r. 23/2007. E' escluso dalla pubblicazione l'allegato 1 nel rispetto dei limiti alla trasparenza posti dalla normativa statale.

Data certificazione e pubblicazione in banca dati ai sensi L.R. 23/2007 e ss.mm.: 07/08/2024

Documento informatico firmato digitalmente ai sensi del testo unico D.P.R. 28 dicembre 2000,n. 445, del D.Lgs. 7 marzo 2005, n. 82 e norme collegate, il quale sostituisce il testo cartaceo e la firma autografa.

Numero interno di proposta: 2024AD020215

IL DIRIGENTE

Visti:

- il R.D. 11/12/1933, n° 1775;
- la Legge n° 241/1990;
- il D.L.vo 31/03/1998, n° 112;
- la Deliberazione del Consiglio della Regione Toscana n° 6 del 25/01/2005 “Approvazione del piano di tutela delle acque”;
- L.R. 9 marzo 2006, n° 8 e relativo regolamento di attuazione D.P.G.R. 26/02/2010, n° 23/R;
- la L.R. n° 40/2009;
- la L.R. n° 24 del 5 giugno 2012, “Norme per la gestione delle crisi idriche e idropotabili, modifiche alla l.r. 69/2011 ed alla L.R. 91/1998”;
- la L.R. 3 marzo 2015 n° 22 “Riordino delle funzioni provinciali e attuazione della legge 7 aprile 2014 n° 56”;
- i regolamenti emanati dalla Regione Toscana di cui al D.P.G.R. 21/04/2015 n° 50/R/2015 e al D.P.G.R. 21/04/2015 n° 51/R/2015;
- la L.R. 28/12/2015, n° 80 “Norme in materia di difesa del suolo, tutela delle risorse idriche e tutela della costa e degli abitati costieri”;
- il D.P.G.R. 16 agosto 2016, n° 61/R “Regolamento di attuazione dell’articolo 11 commi 1 e 2 della legge regionale 28 dicembre 2015, n° 80 (norme in materia di difesa del suolo, tutela delle risorse idriche e tutela della costa e degli abitati costieri) recante disposizioni per l’utilizzo razionale della risorsa idrica e per la disciplina dei procedimenti di rilascio dei titoli concessori e autorizzatori per l’uso di acqua. Modifiche al d.p.g.r. 51/R/2015”.

Vista l’istanza del Richiedente, i cui dati identificativi sono indicati nell’allegato 1 non pubblicato, parte integrante e sostanziale del presente decreto, trasmessa attraverso la piattaforma R.T. Sidit, prot. n° 325336 del 07/06/2024, intesa ad ottenere la riattivazione di concessione preferenziale per l’utilizzo di acqua pubblica, ad uso civile (irrigazione aree a verde, lavaggio attrezzature, lastricati, pavimentazioni e spazi coperti, abbattimento polveri) per un volume complessivo pari a 2.900,0 mc/anno, tramite n° 2 pozzi nel Comune di Camaiore (LU), FG 41 Mappale 723, prat. Sidit n° 188299/2020.

Vista la nota di indizione prot. n° 0348767 del 20/06/2024, con la quale è stata indetta la conferenza di servizi decisoria, ai sensi dell’art. 14 bis legge n° 241/1990, integrata dal D.L. 76/2020 e modificato dal D.L. 13/2023 e ss.mm.ii., in forma semplificata ed in modalità asincrona, ove è indicato:

- a) l’avviso di istruttoria di riattivazione di concessione preferenziale per l’utilizzo di acqua pubblica di cui in oggetto che è stato pubblicato all’albo pretorio del Comune di Camaiore (LU) per 15 giorni consecutivi a decorrere dalla data del 19/06/2024 e sul sito istituzionale della Regione Toscana;
- b) che trattasi di riattivazione di procedimento di concessione preferenziale e pertanto ai sensi art. 96 comma 7 del D.Lgs. 152/2006, colui che ha presentato istanza di concessione preferenziale ha un vero e proprio diritto soggettivo ad ottenere il rilascio di detta "concessione", con effetti (anche verso terzi) “ex tunc” perché si tratta di concessione non attributiva, ma meramente dichiarativa;
- c) che la L.R. n° 22/2015 individua l’Ente R.T. quale amministrazione titolare della competenza sul procedimento in oggetto;
- d) che la conclusione positiva del procedimento è subordinata all’acquisizione dei più pareri, intese, concerti, nulla osta o altri atti di assenso, comunque denominati, resi dalle Amministrazioni in indirizzo ai sensi dell’art. 47 comma 7 del DPGRT n° 61/R del 16/08/2017 ed in particolare:
 - Autorità di Bacino Distrettuale Appennino Settentrionale ai fini dell’acquisizione del parere, previsto dall’art. 7, comma 2 del RD 1775/1933;
 - Comune di Camaiore (LU) in merito alla conformità della derivazione in relazione agli eventuali

condizionamenti presenti negli strumenti urbanistici comunali, con particolare riguardo al fenomeno dell'intrusione salina;

e) che il giorno 04/08/2024 è il termine perentorio entro il quale le amministrazioni coinvolte devono rendere le proprie determinazioni relative alla decisione oggetto della Conferenza.

Visti i contributi:

- Parere di Autorità di Bacino Distrettuale dell'Appennino Settentrionale, prot. n° 0401363 del 16/07/2024: favorevole al rilascio della concessione; I prelievi da ciascuno dei n. 02 pozzi dovranno comunque essere misurati e potranno essere interessati da revisione delle concessioni ai sensi dell'art. 15, comma 5, degli indirizzi di Piano.

- Contributo istruttorio di ARPAT prot. n° 0176944 del 18/03/2024 con raccomandazioni:

- nell'uso dell'acqua non siano utilizzati detersivi, saponi o altri prodotti;
- per quanto riguarda l'irrigazione delle aree a verde si raccomanda l'utilizzo di sistemi ad alta efficienza.

- Parere Comune di Camaiore (LU) prot. n° 0421109 del 29/07/2024:

considerando preesistenti, alla data di approvazione del P.S. del 2018, i pozzi di cui alle comunicazioni pervenute al Comune a seguito dell'ordinanza del Commissario Prefettizio nell'anno 1993 come il caso in specie, per il quale risulta presentata denuncia al Comune di Camaiore in data 21/07/1993 prot. n° 9565/B, gli stessi non rilevano profili di non conformità urbanistica.

Considerato che i lavori della Conferenza devono concludersi non oltre quarantacinque giorni in quanto sono coinvolte amministrazioni preposte alla tutela ambientale e della salute dei cittadini, dalla data della prima riunione sopra indicata.

Vista la Relazione d'istruttoria della conferenza di servizi redatta dai tecnici del GCTN il 01/08/2024.

Dato atto che il responsabile del procedimento è il sottoscritto dirigente e che non sussiste, nei propri confronti, conflitto di interessi ai sensi dell'art. 6 bis della Legge 241/1990.

Tutto ciò premesso e considerato:

DECRETA

1. di concludere positivamente la Conferenza di servizi art. 14 bis legge n° 241/1990, in forma semplificata modalità asincrona, come sopra indetta e svolta, che sostituisce ad ogni effetto tutti gli atti di assenso, comunque denominati, di competenza delle amministrazioni e dei gestori di beni e servizi pubblici interessati, relativa all'istanza presentata dal Richiedente, i cui dati identificativi sono indicati nell'allegato 1 non pubblicato, parte integrante e sostanziale del presente decreto, trasmessa attraverso la piattaforma R.T. Sidit, prot. n° 325336 del 07/06/2024, intesa ad ottenere la riattivazione di concessione preferenziale per l'utilizzo di acqua pubblica, ad uso civile (irrigazione aree a verde, lavaggio attrezzature, lastricati, pavimentazioni e spazi coperti, abbattimento polveri) per un volume complessivo pari a 2.900,0 mc/anno, tramite n° 2 pozzi nel Comune di Camaiore (LU), FG 41 Mappale 723, prat. Sidit n° 188299/2020, con le seguenti prescrizioni:
 - usi specifici concessi: irrigazione aree a verde, lavaggio attrezzature, lastricati, pavimentazioni e spazi coperti, abbattimento polveri;
 - I prelievi da ciascuno dei n° 02 pozzi dovranno comunque essere misurati e potranno essere interessati da revisione delle concessioni ai sensi dell'art. 15, comma 5, degli indirizzi di Piano;

- l'Azienda ASL Toscana Nord Ovest è la sola autorità competente a ricevere l'eventuale domanda di giudizio di idoneità dell'acqua all'uso umano, una volta ottenuta la concessione per l'utilizzo dell'acqua pubblica;
 - non siano utilizzati detergenti, saponi o altri prodotti nell'uso dell'acqua per il lavaggio delle attrezzature.
2. di stabilire che, ai sensi dell'art. 21-quater della legge n° 241/90, i termini di efficacia del presente atto decorreranno dalla data di riconoscimento della concessione di derivazione;
 3. di disporre che, ai fini di cui sopra, copia del presente decreto sia trasmessa in forma telematica alle Amministrazioni ed ai soggetti che per legge devono intervenire nel procedimento ed ai soggetti nei confronti dei quali il provvedimento finale è destinato a produrre effetti diretti, ai loro rispettivi indirizzi;
 4. di dare atto che avverso il presente decreto, entro 10 giorni dalla sua comunicazione, le amministrazioni preposte alla tutela ambientale, paesaggistico-territoriale, dei beni culturali o alla tutela della salute e della pubblica incolumità dei cittadini possono proporre opposizione al Presidente del Consiglio dei Ministri ai sensi dell'art. 14-quinquies, legge n° 241/1990; per le amministrazioni statali l'opposizione è proposta dal Ministro competente;
 5. di dare atto che avverso il presente provvedimento è ammesso ricorso all'Autorità Giudiziaria competente nei termini di Legge;
 6. di dare atto che gli atti inerenti il procedimento sono depositati presso il Genio Civile Toscana Nord – sede di Lucca, accessibili da parte di chiunque vi abbia interesse secondo le modalità ed i limiti previsti dalle vigenti norme in materia di accesso ai documenti amministrativi.

IL DIRIGENTE

Allegati n. 1

1

DATI IDENTIFICATIVI

19699f78df4f8e93bb5cf987a4eab2ad5b7ea634ddcf9c3c0ac38e18c88843c8



REGIONE TOSCANA

DIREZIONE DIFESA DEL SUOLO E PROTEZIONE CIVILE

SETTORE GENIO CIVILE TOSCANA NORD

Responsabile di settore Enzo DI CARLO

Incarico: DECR. DIRIG. CENTRO DIREZIONALE n. 10159 del 14-05-2024

Decreto soggetto a verifica di cui all'art. 7 del disciplinare di controllo ai sensi della DGR n. 521/2024

Numero adozione: 18125 - Data adozione: 06/08/2024

Oggetto: R.D. n. 1775/33 - concessione prelievo di acqua pubblica sotterranea mediante n. 1 pozzo nel Comune di Pietrasanta (LU) ad uso civile (prat. Sidit 1681/2024).

Il presente atto è pubblicato sul BURT ai sensi degli articoli 4, 5 e 5 bis della l.r. 23/2007 e sulla banca dati degli atti amministrativi della Giunta regionale ai sensi dell'art.18 della l.r. 23/2007. E' escluso dalla pubblicazione l'allegato A nel rispetto dei limiti alla trasparenza posti dalla normativa statale.

Data certificazione e pubblicazione in banca dati ai sensi L.R. 23/2007 e ss.mm.: 07/08/2024

Documento informatico firmato digitalmente ai sensi del testo unico D.P.R. 28 dicembre 2000,n. 445, del D.Lgs. 7 marzo 2005, n. 82 e norme collegate, il quale sostituisce il testo cartaceo e la firma autografa.

Numero interno di proposta: 2024AD020256

IL DIRIGENTE

Visti:

- il R.D. 11/12/1933 n. 1775 “Testo unico delle disposizioni sulle acque e impianti elettrici”;
- la L. 7 agosto 1990 n. 241 e ss. mm.ii “Nuove norme in materia di procedimento amministrativo e di diritto di accesso ai documenti amministrativi”;
- il D.L.vo 31.03.1998, n. 112 “Conferimento di funzioni e compiti amministrativi dello Stato alle regioni ed agli enti locali”, in attuazione del capo I della legge 15 marzo 1997, n. 59;
- il D.P.R. 18.2.1999 n°238;
- la Deliberazione del Consiglio della Regione Toscana n. 6 del 25.01.2005 “Approvazione del piano di tutela delle acque”;
- il D.Lgs. del 03/04/2006 n° 152, artt. 95 e 96;
- la L.R. 3 marzo 2015 n. 22 “Riordino delle funzioni provinciali e attuazione della legge 7 aprile 2014 n. 56”;
- il decreto del Presidente della Giunta Regionale Toscana 21/04/2015 n. 51/R “Regolamento di attuazione dell’articolo 11, comma 1, lettere e) ed f) della legge regionale 28 dicembre 2015 n. 80. Disciplina degli obblighi di misurazione delle portate e dei volumi dei prelievi e delle restituzioni di acqua pubblica e delle modalità di trasmissione dei risultati delle misurazioni”, così come modificato dal DPGRT n. 46/R del 11/08/2017;
- la L.R. 28/12/2015, n. 80 “Norme in materia di difesa del suolo, tutela delle risorse idriche e tutela della costa e degli abitati costieri”;
- la delibera della Giunta regionale 23 febbraio 2016 n. 122 “Delibera per il subentro nei procedimenti ai sensi dell’art.11 bis comma 2 della L.R.22/2015 in materia di difesa del suolo”;
- la D.G.R. n. 194 del 16/03/2016 “Concessioni di acque pubbliche e di aree del demanio fluviale. Approvazione degli schemi tipo di disciplinare, come da DGR 29 dicembre 2015 n. 1341, ed ulteriori disposizioni per l’istruttoria ed il rilascio”;
- il decreto del Presidente della Giunta Regionale Toscana 16 agosto 2016, n. 61/R (pubblicato sul Bollettino Ufficiale n. 37 parte I del 19/08/2016), così come modificato dal DPGRT n. 46/R del 11/08/2017, “Regolamento di attuazione dell’articolo 11, commi 1 e 2, della legge regionale 28 dicembre 2015 n. 80 (Norme in materia di difesa del suolo, tutela delle risorse idriche e tutela della costa e degli abitati costieri) recante disposizioni per l’utilizzo razionale della risorsa idrica e per la disciplina dei procedimenti di rilascio dei titoli concessori e autorizzatori per l’uso di acqua. Modifiche al D.P.G.R. 51/R/2015”;
- la L.R.11/11/2016 n.77 “disposizioni urgenti in materia di concessioni del demanio idrico” art. 3;
- il DPGRT n. 46/R del 11/08/2017 pubblicato sul Bollettino Ufficiale n. 34 Parte I del 11/08/2017 “modifiche al DPGRT n. 61/R/2016 e al DPGRT n. 51/R/2015”;
- le deliberazioni di Giunta Regionale di determinazione dei canoni sulle utilizzazioni delle acque n. 1068 del 01/10/2018, n. 1035 del 05/08/2019, n. 938 del 13/09/2021, n. 1219 del 02/11/2022 e n. 1208 del 23/10/2023;
- la delibera della Giunta Regionale del 21.01.2019 n. 58, pubblicata nel BURT il 30.01.2019, recante “Indirizzi di prima applicazione per la valutazione ambientale ex ante delle derivazioni idriche e l’individuazione del deflusso ecologico in relazione agli obiettivi di qualità ambientale definiti dai Piani di Gestione delle Acque delle Autorità di Distretto Idrografico ricadenti nel territorio della Regione Toscana”;

Vista l’istanza trasmessa attraverso il portale Sidit della Regione Toscana, prot. n. 180145 del 20/03/2024, da Anico s.r.l., C.F.: 01705330460, con sede legale a Pietrasanta (LU viale Roma n. 112, intesa ad ottenere la concessione di derivazione acqua sotterranea nel Comune di Pietrasanta (LU), Fg. 43 mappale 13;

Considerato che a seguito degli accertamenti effettuati è possibile stabilire che le condizioni locali corrispondono a quanto riportato negli atti tecnici presentati a corredo della domanda di concessione;

Visto il decreto dirigenziale n. 14920 del 01/07/2024 di conclusione positiva della Conferenza di servizi ex art.14 c.1 legge n.241/1990, in forma semplificata modalità asincrona, riguardante l'istanza presentata da Anico s.r.l., C.F.: 01705330460, con sede legale a Pietrasanta (LU) viale Roma n. 112, prot. n. 180145 del 20/03/2024, per ottenere la concessione di derivazione acqua pubblica, ad uso civile, per un volume complessivo pari a 1.800,0 mc/anno, mediante n. 1 pozzo nel Comune di Pietrasanta (LU), foglio 43 mappale 13, prat. Sidit n. 1681/2024;

Dato atto che attraverso pagoPA, in data 29/07/2024, sono stati effettuati i seguenti versamenti:

- deposito cauzionale di Euro 264,00,
- contributo idrografico di Euro 40,00,
- rateo canone 2024 (mesi di agosto/dicembre) di Euro 110,30;

Considerata altresì la conclusione dell'iter istruttorio, con esito favorevole, per il rilascio della concessione, come risulta dalla relazione dell'Ufficio Genio Civile Toscana Nord Ufficio Procedure Tecnico Autorizzative in Materia di Acque, conservata agli atti della prat. Sidit 1681/2024;

Dato atto che a seguito dell'esperita istruttorie e del decreto dirigenziale n. 14920 del 01/07/2024 di conclusione positiva della Conferenza di servizi ex art.14 c.1 legge n.241/1990, è possibile concedere a Anico s.r.l., C.F.: 01705330460, con sede legale a Pietrasanta (LU) viale Roma n. 112, il prelievo di acqua pubblica sotterranea mediante n. 1 pozzo nel Comune di Pietrasanta (LU), Fig. 43 mappale 13, ad uso civile (lavaggio attrezzature, lastricati, pavimentazioni dello stabilimento balneare denominato Bagno Lido, irrigazione aree verdi, abbattimento polveri), stabilendo la durata della concessione in 15 (quindici) anni a decorrere dalla data di approvazione del presente decreto, per 365 gg/a; i quantitativi sono i seguenti: la portata di acqua massima è fissata in misura non superiore a 1,5 l/s, la portata media su cui calcolare il canone è 0,057 l/s corrispondenti a 1.800,0 mc/a (prat. Sidit 1681/2024);

Dato atto che:

- gli usi specifici delle acque sotterranee, prelevate tramite pozzi, soggetti al giudizio di idoneità all'uso umano di cui al D.Lgs 18/2023, dovranno sottostare alle procedure di competenza dell'Azienda USL;
- è vietato l'utilizzo di detersivi, saponi o altri prodotti affini;

Preso atto che in data 30/07/2024 è stato sottoscritto il disciplinare contenente gli obblighi e le condizioni cui è vincolata la concessione di acqua pubblica;

Visto l'allegato disciplinare di concessione sottoscritto in data 30/07/2024, redatto in conformità alla delibera di Giunta Regionale n. 194 del 16/03/2016 (All. A non pubblicato, parte integrante e sostanziale del presente decreto), contenente i diritti e gli obblighi delle Parti, nonché la disciplina delle modalità di esecuzione delle attività oggetto di concessione ed ogni altro termine, modo e condizione accessoria;

Dato atto che è dovuto il canone anno 2025 di Euro 264,00 salvo conguaglio, da versare entro la scadenza annuale del 31/12/2025;

Dato atto che il responsabile del procedimento dichiara l'assenza di conflitto di interessi ai sensi dell'art. 6 bis della Legge 241/1990;

Tutto ciò premesso e considerato

DECRETA

1. di concedere, a seguito dell'esperita istruttoria e del decreto dirigenziale n. 14920 del 01/07/2024 di conclusione positiva della Conferenza di servizi ex art.14 c.1 legge n.241/1990, a Anico s.r.l., C.F.: 01705330460, con sede legale a Pietrasanta (LU viale Roma n. 112 , il prelievo di acqua pubblica sotterranea mediante n. n. 1 pozzo nel Comune di Pietrasanta (LU), Fg. 43 mappale 13, ad uso civile (lavaggio attrezzature, lastricati, pavimentazioni dello stabilimento balneare denominato Bagno Lido, irrigazione aree verdi, abbattimento polveri), stabilendo la durata della concessione in 15 (quindici) anni a decorrere dalla data di approvazione del presente decreto, per 365 gg/a; i quantitativi sono i seguenti: la portata di acqua massima è fissata in misura non superiore a 1,5 l/s, la portata media su cui calcolare il canone è 0,057 l/s corrispondenti a 1.800,0 mc/a (prat. Sidit 1681/2024);
2. di dare atto che:
 - gli usi specifici delle acque sotterranee, prelevate tramite pozzi, soggetti al giudizio di idoneità all'uso umano di cui al D.Lgs 18/2023, dovranno sottostare alle procedure di competenza dell'Azienda USL;
 - è vietato l'utilizzo di detersivi, saponi o altri prodotti affini;
3. di approvare il disciplinare, redatto in conformità allo schema di cui alla Delibera G.R. n.194 del 16/03/2016, sottoscritto in data 30/07/2024, contenente gli obblighi e le condizioni cui è vincolato il rapporto di concessione di derivazione acqua pubblica (All. A non pubblicato, parte integrante e sostanziale del presente decreto);
4. di dare atto che è dovuto il canone anno 2025 di Euro 264,00 salvo conguaglio, da versare entro la scadenza annuale del 31/12/2025;
5. di dare atto che per ogni effetto di legge, il richiedente elegge il proprio domicilio presso il Comune di Pietrasanta (LU);
6. di dare atto che la Regione Toscana resta sollevata da ogni onere e responsabilità in dipendenza dell'attingimento, inclusi gli eventuali danni verso terzi e qualsiasi altro danno si possa verificare, durante l'esercizio della derivazione, alle persone ed alla proprietà pubblica e privata, che saranno in ogni caso posti a carico del Concessionario;
7. di trasmettere il presente atto al Richiedente;
8. di dare atto che avverso il presente provvedimento è ammesso ricorso all'Autorità Giudiziaria competente nei termini di legge.

IL DIRIGENTE

Allegati n. 1

A

disciplinare

a95719836ff57c9de347c86936fe32bd573ca3b478aa4addb4594d14a4af0b30

**REGIONE TOSCANA**

DIREZIONE DIFESA DEL SUOLO E PROTEZIONE CIVILE

SETTORE GENIO CIVILE TOSCANA NORD

Responsabile di settore Enzo DI CARLO

Incarico: DECR. DIRIG. CENTRO DIREZIONALE n. 10159 del 14-05-2024

Decreto soggetto a verifica di cui all'art. 7 del disciplinare di controllo ai sensi della DGR n. 521/2024

Numero adozione: 18126 - Data adozione: 06/08/2024

Oggetto: R.D. n. 1775/33 - concessione prelievo di acqua pubblica sotterranea mediante un pozzo nel Comune di Viareggio (LU) ad uso civile (prat. Sidit n. 2239/2024).

Il presente atto è pubblicato sul BURT ai sensi degli articoli 4, 5 e 5 bis della l.r. 23/2007 e sulla banca dati degli atti amministrativi della Giunta regionale ai sensi dell'art.18 della l.r. 23/2007. E' escluso dalla pubblicazione l'allegato A nel rispetto dei limiti alla trasparenza posti dalla normativa statale.

Data certificazione e pubblicazione in banca dati ai sensi L.R. 23/2007 e ss.mm.: 07/08/2024

Documento informatico firmato digitalmente ai sensi del testo unico D.P.R. 28 dicembre 2000,n. 445, del D.Lgs. 7 marzo 2005, n. 82 e norme collegate, il quale sostituisce il testo cartaceo e la firma autografa.

Numero interno di proposta: 2024AD020260

IL DIRIGENTE

Visti:

- il R.D. 11/12/1933 n. 1775 “Testo unico delle disposizioni sulle acque e impianti elettrici”;
- la L. 7 agosto 1990 n. 241 e ss. mm.ii “Nuove norme in materia di procedimento amministrativo e di diritto di accesso ai documenti amministrativi”;
- il D.L.vo 31.03.1998, n. 112 “Conferimento di funzioni e compiti amministrativi dello Stato alle regioni ed agli enti locali”, in attuazione del capo I della legge 15 marzo 1997, n. 59;
- il D.P.R. 18.2.1999 n°238;
- la Deliberazione del Consiglio della Regione Toscana n. 6 del 25.01.2005 “Approvazione del piano di tutela delle acque”;
- il D.Lgs. del 03/04/2006 n° 152, artt. 95 e 96;
- la L.R. 3 marzo 2015 n. 22 “Riordino delle funzioni provinciali e attuazione della legge 7 aprile 2014 n. 56”;
- il decreto del Presidente della Giunta Regionale Toscana 21/04/2015 n. 51/R “Regolamento di attuazione dell’articolo 11, comma 1, lettere e) ed f) della legge regionale 28 dicembre 2015 n. 80. Disciplina degli obblighi di misurazione delle portate e dei volumi dei prelievi e delle restituzioni di acqua pubblica e delle modalità di trasmissione dei risultati delle misurazioni”, così come modificato dal DPGRT n. 46/R del 11/08/2017;
- la L.R. 28/12/2015, n. 80 “Norme in materia di difesa del suolo, tutela delle risorse idriche e tutela della costa e degli abitati costieri”;
- la delibera della Giunta regionale 23 febbraio 2016 n. 122 “Delibera per il subentro nei procedimenti ai sensi dell’art.11 bis comma 2 della L.R.22/2015 in materia di difesa del suolo”;
- la D.G.R. n. 194 del 16/03/2016 “Concessioni di acque pubbliche e di aree del demanio fluviale. Approvazione degli schemi tipo di disciplinare, come da DGR 29 dicembre 2015 n. 1341, ed ulteriori disposizioni per l’istruttoria ed il rilascio”;
- il decreto del Presidente della Giunta Regionale Toscana 16 agosto 2016, n. 61/R (pubblicato sul Bollettino Ufficiale n. 37 parte I del 19/08/2016), così come modificato dal DPGRT n. 46/R del 11/08/2017, “Regolamento di attuazione dell’articolo 11, commi 1 e 2, della legge regionale 28 dicembre 2015 n. 80 (Norme in materia di difesa del suolo, tutela delle risorse idriche e tutela della costa e degli abitati costieri) recante disposizioni per l’utilizzo razionale della risorsa idrica e per la disciplina dei procedimenti di rilascio dei titoli concessori e autorizzatori per l’uso di acqua. Modifiche al D.P.G.R. 51/R/2015”;
- la L.R.11/11/2016 n.77 “disposizioni urgenti in materia di concessioni del demanio idrico” art. 3;
- il DPGRT n. 46/R del 11/08/2017 pubblicato sul Bollettino Ufficiale n. 34 Parte I del 11/08/2017 “modifiche al DPGRT n. 61/R/2016 e al DPGRT n. 51/R/2015”;
- le deliberazioni di Giunta Regionale di determinazione dei canoni sulle utilizzazioni delle acque n. 1068 del 01/10/2018, n. 1035 del 05/08/2019, n. 938 del 13/09/2021, n. 1219 del 02/11/2022 e n. 1208 del 23/10/2023;
- la delibera della Giunta Regionale del 21.01.2019 n. 58, pubblicata nel BURT il 30.01.2019, recante “Indirizzi di prima applicazione per la valutazione ambientale ex ante delle derivazioni idriche e l’individuazione del deflusso ecologico in relazione agli obiettivi di qualità ambientale definiti dai Piani di Gestione delle Acque delle Autorità di Distretto Idrografico ricadenti nel territorio della Regione Toscana”;

Vista l’istanza trasmessa attraverso il portale della Regione Toscana SIDIT, prot. n. 242977 del 29/04/2024, da L’Altro Mare s.r.l., C.F.: 01439080464, con sede legale a Viareggio via Garibaldi n. 171, per ottenere la concessione di derivazione acqua sotterranea da un pozzo esistente non denunciato e dichiarato non utilizzato, nel Comune di Viareggio (LU), FG 27 Mapp. 599;

Considerato che a seguito degli accertamenti effettuati è possibile stabilire che le condizioni locali corrispondono a quanto riportato negli atti tecnici presentati a corredo della domanda di concessione;

Visto il decreto dirigenziale n. 14916 del 01/07/2024 di conclusione positiva della Conferenza di servizi ex art.14 c.1 legge n.241/1990, in forma semplificata modalità asincrona, riguardante l'istanza presentata da L'Altro Mare s.r.l., C.F.: 01439080464, con sede legale a Viareggio via Garibaldi n. 171, prot. n. 242977 del 29/04/2024, intesa ad ottenere la concessione di derivazione acqua sotterranea mediante un pozzo, nel Comune di Viareggio (LU), FG 27 Mapp. 599, ad uso civile, pratica Sidit n. 2239/2024;

Dato atto che:

in data 31/07/2024 con pagoPA sono stati versati il deposito cauzionale di Euro 273,65, il contributo idrografico di Euro 40,00, il rateo canone anno 2024 (mesi agosto/dicembre) di Euro 114,02;

Considerata altresì la conclusione dell'iter istruttorio, con esito favorevole, per il rilascio della concessione, come risulta dalla relazione dell'Ufficio Genio Civile Toscana Nord sede di Lucca, Ufficio Procedure Tecnico Autorizzative in Materia di Acque, conservata agli atti della prat. Sidit n. 2239/2024;

Dato atto che a seguito dell'esperita istruttoria e del decreto dirigenziale n. 14916 del 01/07/2024 di conclusione positiva della Conferenza di servizi ex art.14 c.1 legge n.241/1990, è possibile concedere a L'Altro Mare s.r.l., C.F.: 01439080464, con sede legale a Viareggio via Garibaldi n. 171, il prelievo di acqua pubblica sotterranea mediante un pozzo nel Comune di Viareggio (LU), FG 27 Mapp. 599, ad uso civile per lo stabilimento balneare denominato L'Altro Mare 1 (irrigazione piante in vaso, lavaggio attrezzature, scarico wc), stabilendo la durata della concessione in 15 (quindici) anni a decorrere dalla data di approvazione del presente decreto, per 365 gg/a; i quantitativi del prelievo sono i seguenti: la portata di acqua massima è fissata in misura non superiore a 0,5 l/s, la portata media su cui calcolare il canone è 0,0951 l/s corrispondenti a circa 3.000,0 mc/a (prat. Sidit n. 2239/2024);

Dato atto che:

- gli usi specifici delle acque sotterranee, prelevate tramite pozzi, soggetti al giudizio di idoneità all'uso umano di cui al D.Lgs 18/2023, dovranno sottostare alle procedure di competenza dell'Azienda USL;
- è vietato l'utilizzo di detersivi, saponi o altri prodotti affini;

Preso atto che è stato sottoscritto in data 31/07/2024 il disciplinare contenente gli obblighi e le condizioni cui è vincolata la concessione di acqua pubblica;

Visto l'allegato disciplinare di concessione sottoscritto in data 31/07/2024, redatto in conformità alla delibera di Giunta Regionale n. 194 del 16/03/2016 (All. A non pubblicato, parte integrante e sostanziale del presente decreto), contenente i diritti e gli obblighi delle Parti, nonché la disciplina delle modalità di esecuzione delle attività oggetto di concessione ed ogni altro termine, modo e condizione accessoria;

Dato atto che è dovuto il canone anno 2025 di Euro 273,65 salvo conguaglio, da versare entro la scadenza annuale del 31/12/2025;

Dato atto che il responsabile del procedimento dichiara l'assenza di conflitto di interessi ai sensi dell'art. 6 bis della Legge 241/1990;

Tutto ciò premesso e considerato

DECRETA

1. di concedere, a seguito dell'esperita istruttoria e del decreto dirigenziale n. 14916 del 01/07/2024 di conclusione positiva della Conferenza di servizi ex art.14 c.1 legge n.241/1990, a L'Altro Mare s.r.l., C.F.: 01439080464, con sede legale a Viareggio via Garibaldi n. 171, il prelievo di acqua pubblica sotterranea mediante un pozzo nel Comune di Viareggio (LU), FG 27 Mapp. 599, ad uso civile per lo stabilimento balneare denominato L'Altro Mare 1 (irrigazione piante in vaso, lavaggio attrezzature, scarico wc), stabilendo la durata della concessione in 15 (quindici) anni a decorrere dalla data di approvazione del presente decreto, per 365 gg/a; i quantitativi del prelievo sono i seguenti: la portata di acqua massima è fissata in misura non superiore a 0,5 l/s, la portata media su cui calcolare il canone è 0,0951 l/s corrispondenti a circa 3.000,0 mc/a (prat. Sidit n. 2239/2024);
2. di approvare il disciplinare, redatto in conformità allo schema di cui alla Delibera G.R. n.194 del 16/03/2016, sottoscritto in data 31/07/2024, contenente gli obblighi e le condizioni cui è vincolato il rapporto di concessione di derivazione acqua pubblica (All. A non pubblicato, parte integrante e sostanziale del presente decreto);
3. di dare atto che:
 - gli usi specifici delle acque sotterranee, prelevate tramite pozzi, soggetti al giudizio di idoneità all'uso umano di cui al D.Lgs 18/2023, dovranno sottostare alle procedure di competenza dell'Azienda USL;
 - è vietato l'utilizzo di detersivi, saponi o altri prodotti affini;
4. di dare atto che sono stati effettuati i versamenti di cui al 5° capoverso della narrativa;
5. di dare atto che è dovuto il canone anno 2025 di Euro 273,65 salvo conguaglio, da versare entro la scadenza annuale del 31/12/2025;
6. di dare atto che per ogni effetto di legge, il richiedente elegge il proprio domicilio presso il Comune di Viareggio (LU);
7. di dare atto che la Regione Toscana resta sollevata da ogni onere e responsabilità in dipendenza dell'attingimento, inclusi gli eventuali danni verso terzi e qualsiasi altro danno si possa verificare, durante l'esercizio della derivazione, alle persone ed alla proprietà pubblica e privata, che saranno in ogni caso posti a carico del Concessionario;
8. di trasmettere il presente atto al Richiedente;
9. di dare atto che avverso il presente provvedimento è ammesso ricorso all'Autorità Giudiziaria competente nei termini di legge.

IL DIRIGENTE

Allegati n. 1

A disciplinare

f0f5abd7b049f3dfa13b69eb581c684470ae891e679baabe4360a270c7633d38



REGIONE TOSCANA

DIREZIONE DIFESA DEL SUOLO E PROTEZIONE CIVILE

SETTORE GENIO CIVILE TOSCANA NORD

Responsabile di settore Enzo DI CARLO

Incarico: DECR. DIRIG. CENTRO DIREZIONALE n. 10159 del 14-05-2024

Decreto soggetto a verifica di cui all'art. 7 del disciplinare di controllo ai sensi della DGR n. 521/2024

Numero adozione: 18128 - Data adozione: 06/08/2024

Oggetto: R.D. n. 1775/33 - concessione prelievo di acqua pubblica sotterranea mediante un pozzo nel Comune di Viareggio (LU) ad uso civile, prat. Sidit n. 181233/2020 C.L. n. VER 4915.

Il presente atto è pubblicato sul BURT ai sensi degli articoli 4, 5 e 5 bis della l.r. 23/2007 e sulla banca dati degli atti amministrativi della Giunta regionale ai sensi dell'art.18 della l.r. 23/2007. E' escluso dalla pubblicazione l'allegato A nel rispetto dei limiti alla trasparenza posti dalla normativa statale.

Data certificazione e pubblicazione in banca dati ai sensi L.R. 23/2007 e ss.mm.: 07/08/2024

Documento informatico firmato digitalmente ai sensi del testo unico D.P.R. 28 dicembre 2000,n. 445, del D.Lgs. 7 marzo 2005, n. 82 e norme collegate, il quale sostituisce il testo cartaceo e la firma autografa.

Numero interno di proposta: 2024AD020276

IL DIRIGENTE

Visti:

- il R.D. 11/12/1933 n. 1775 “Testo unico delle disposizioni sulle acque e impianti elettrici”;
- la L. 7 agosto 1990 n. 241 e ss. mm.ii “Nuove norme in materia di procedimento amministrativo e di diritto di accesso ai documenti amministrativi”;
- il D.L.vo 31.03.1998, n. 112 “Conferimento di funzioni e compiti amministrativi dello Stato alle regioni ed agli enti locali”, in attuazione del capo I della legge 15 marzo 1997, n. 59;
- il D.P.R. 18.2.1999 n°238;
- la Deliberazione del Consiglio della Regione Toscana n. 6 del 25.01.2005 “Approvazione del piano di tutela delle acque”;
- il D.Lgs. del 03/04/2006 n° 152, artt. 95 e 96;
- la L.R. 3 marzo 2015 n. 22 “Riordino delle funzioni provinciali e attuazione della legge 7 aprile 2014 n. 56”;
- il decreto del Presidente della Giunta Regionale Toscana 21/04/2015 n. 51/R “Regolamento di attuazione dell’articolo 11, comma 1, lettere e) ed f) della legge regionale 28 dicembre 2015 n. 80. Disciplina degli obblighi di misurazione delle portate e dei volumi dei prelievi e delle restituzioni di acqua pubblica e delle modalità di trasmissione dei risultati delle misurazioni”, così come modificato dal DPGRT n. 46/R del 11/08/2017;
- la L.R. 28/12/2015, n. 80 “Norme in materia di difesa del suolo, tutela delle risorse idriche e tutela della costa e degli abitati costieri”;
- la delibera della Giunta regionale 23 febbraio 2016 n. 122 “Delibera per il subentro nei procedimenti ai sensi dell’art.11 bis comma 2 della L.R.22/2015 in materia di difesa del suolo”;
- la D.G.R. n. 194 del 16/03/2016 “Concessioni di acque pubbliche e di aree del demanio fluviale. Approvazione degli schemi tipo di disciplinare, come da DGR 29 dicembre 2015 n. 1341, ed ulteriori disposizioni per l’istruttoria ed il rilascio”;
- il decreto del Presidente della Giunta Regionale Toscana 16 agosto 2016, n. 61/R (pubblicato sul Bollettino Ufficiale n. 37 parte I del 19/08/2016), così come modificato dal DPGRT n. 46/R del 11/08/2017, “Regolamento di attuazione dell’articolo 11, commi 1 e 2, della legge regionale 28 dicembre 2015 n. 80 (Norme in materia di difesa del suolo, tutela delle risorse idriche e tutela della costa e degli abitati costieri) recante disposizioni per l'utilizzo razionale della risorsa idrica e per la disciplina dei procedimenti di rilascio dei titoli concessori e autorizzatori per l'uso di acqua. Modifiche al D.P.G.R. 51/R/2015”;
- la L.R.11/11/2016 n.77 “disposizioni urgenti in materia di concessioni del demanio idrico” art. 3;
- il DPGRT n. 46/R del 11/08/2017 pubblicato sul Bollettino Ufficiale n. 34 Parte I del 11/08/2017 “modifiche al DPGRT n. 61/R/2016 e al DPGRT n. 51/R/2015”;
- le deliberazioni di Giunta Regionale di determinazione dei canoni sulle utilizzazioni delle acque n. 1068 del 01/10/2018, n. 1035 del 05/08/2019, n. 938 del 13/09/2021, n. 1219 del 02/11/2022 e n. 1208 del 23/10/2023;
- la delibera della Giunta Regionale del 21.01.2019 n. 58, pubblicata nel BURT il 30.01.2019, recante “Indirizzi di prima applicazione per la valutazione ambientale ex ante delle derivazioni idriche e l'individuazione del deflusso ecologico in relazione agli obiettivi di qualità ambientale definiti dai Piani di Gestione delle Acque delle Autorità di Distretto Idrografico ricadenti nel territorio della Regione Toscana”;

Vista l’istanza del Richiedente, i cui dati identificativi sono indicati nell'allegato A non pubblicato, parte integrante e sostanziale del presente decreto, trasmessa attraverso la piattaforma R.T. Sidit, prot. n. 82363 del 05/02/2024, intesa ad ottenere la riattivazione del procedimento di concessione preferenziale per il prelievo di acqua mediante un pozzo derivante dalla denuncia ai sensi del D.Lgs

275/93 (prot. 9324 del 15/07/1994 C.L. n. VER 4915), nel Comune di Viareggio (LU), FG 18 Mappale 775, per uso civile, per un volume complessivo di 2.800,0 mc/anno;

Considerato che a seguito degli accertamenti effettuati è possibile stabilire che le condizioni locali corrispondono a quanto riportato negli atti tecnici presentati a corredo della domanda di concessione;

Visto il decreto dirigenziale n. 9229 del 30/04/2024 di conclusione positiva della Conferenza di servizi ex art.14 c.1 legge n.241/1990, in forma semplificata modalità asincrona, riguardante l'istanza presentata dal Richiedente, prot. n. 82363 del 05/02/2024, intesa ad ottenere la concessione di utilizzazione acqua pubblica, ad uso civile, per un volume complessivo pari a 2.800,0 mc/anno, mediante un pozzo nel Comune di Viareggio (LU), FG 18 Mappale 775, prat. Sidit n. 181233/2020 C.L. n. VER 4915;

Dato atto che in data 30/07/2024 con pagoPA sono stati versati il deposito cauzionale di Euro 272,17 e il contributo idrografico di Euro 40,00;

Considerata altresì la conclusione dell'iter istruttorio, con esito favorevole, per il rilascio della concessione, come risulta dalla relazione dell'Ufficio Genio Civile Toscana Nord sede di Lucca, Ufficio Procedure Tecnico Autorizzative in Materia di Acque, conservata agli atti della prat. Sidit n. 181233/2020 C.L. n. VER 4915;

Dato atto che a seguito dell'esperita istruttoria e del decreto dirigenziale n. 9229 del 30/04/2024 di conclusione positiva della Conferenza di servizi ex art.14 c.1 legge n.241/1990, è possibile concedere al Richiedente, il prelievo di acqua pubblica sotterranea mediante un pozzo nel Comune di Viareggio (LU), FG 18 Mappale 775, ad uso civile (irrigazione aree verdi, lavaggio attrezzature, scarico servizi igienici wc, reintegro piscina), stabilendo la durata della concessione in 15 (quindici) anni a decorrere dalla data di approvazione del presente decreto, per 365 gg/a; i quantitativi sono i seguenti: la portata di acqua massima è fissata in misura non superiore a 0,5 l/s, la portata media su cui calcolare il canone è 0,0888 l/s corrispondenti a circa 2.800,0 mc/a, prat. Sidit n. 181233/2020 C.L. n. VER 4915;

Dato atto che:

- gli usi specifici delle acque sotterranee, prelevate tramite pozzi, soggetti al giudizio di idoneità all'uso umano di cui al D.Lgs 18/2023, dovranno sottostare alle procedure di competenza dell'Azienda USL;
- è vietato l'utilizzo di detersivi, saponi o altri prodotti affini;

Preso atto che è stato sottoscritto in data 31/07/2024 il disciplinare contenente gli obblighi e le condizioni cui è vincolata la concessione di acqua pubblica;

Visto l'allegato disciplinare di concessione sottoscritto in data 31/07/2024, redatto in conformità alla delibera di Giunta Regionale n. 194 del 16/03/2016 (All. A), contenente i diritti e gli obblighi delle Parti, nonché la disciplina delle modalità di esecuzione delle attività oggetto di concessione ed ogni altro termine, modo e condizione accessoria;

Dato atto che i canoni pregressi sono stati versati fino al 31/12/2023; è dovuto il canone anno 2024 di Euro 272,17 salvo conguaglio, da versare entro la scadenza annuale del 31/12/2024;

Dato atto che il responsabile del procedimento dichiara l'assenza di conflitto di interessi ai sensi dell'art. 6 bis della Legge 241/1990;

Tutto ciò premesso e considerato

DECRETA

1. di concedere, a seguito dell'esperita istruttoria e del decreto dirigenziale n. 9229 del 30/04/2024 di conclusione positiva della Conferenza di servizi ex art.14 c.1 legge n.241/1990, al Richiedente, i cui dati identificativi sono indicati nell'Allegato A, non pubblicato, parte integrante e sostanziale del presente decreto, il prelievo di acqua pubblica sotterranea mediante un pozzo nel Comune di Viareggio (LU), FG 18 Mappale 775, ad uso civile (irrigazione aree verdi, lavaggio attrezzature, scarico servizi igienici wc, reintegro piscina), stabilendo la durata della concessione in 15 (quindici) anni a decorrere dalla data di approvazione del presente decreto, per 365 gg/a; i quantitativi sono i seguenti: la portata di acqua massima è fissata in misura non superiore a 0,5 l/s, la portata media su cui calcolare il canone è 0,0888 l/s corrispondenti a circa 2.800,0 mc/a, prat. Sidit n. 181233/2020 C.L. n. VER 4915;
2. di approvare il disciplinare, redatto in conformità allo schema di cui alla Delibera G.R. n.194 del 16/03/2016, sottoscritto in data 31/07/2024, contenente gli obblighi e le condizioni cui è vincolato il rapporto di concessione di derivazione acqua pubblica (All. A);
3. di dare atto che:
 - gli usi specifici delle acque sotterranee, prelevate tramite pozzi, soggetti al giudizio di idoneità all'uso umano di cui al D.Lgs 18/2023, dovranno sottostare alle procedure di competenza dell'Azienda USL;
 - è vietato l'utilizzo di detersivi, saponi o altri prodotti affini;
4. di dare atto che sono stati effettuati i versamenti di cui al 5° capoverso della narrativa;
5. di dare atto che è dovuto il canone anno 2024 di Euro 272,17 salvo conguaglio, da versare entro la scadenza annuale del 31/12/2024;
6. di dare atto che per ogni effetto di legge, il richiedente elegge il proprio domicilio presso il Comune di Viareggio (LU);
7. di dare atto che la Regione Toscana resta sollevata da ogni onere e responsabilità in dipendenza dell'attingimento, inclusi gli eventuali danni verso terzi e qualsiasi altro danno si possa verificare, durante l'esercizio della derivazione, alle persone ed alla proprietà pubblica e privata, che saranno in ogni caso posti a carico del Concessionario;
8. di trasmettere il presente atto al Richiedente;
9. di dare atto che avverso il presente provvedimento è ammesso ricorso all'Autorità Giudiziaria competente nei termini di legge.

IL DIRIGENTE

Allegati n. 1

A

disciplinare

ca8e18e0ad1f1b624298c239e1e31d0b735369366954f81af88595b51c8a8fd6



REGIONE TOSCANA

DIREZIONE DIFESA DEL SUOLO E PROTEZIONE CIVILE

SETTORE GENIO CIVILE VALDARNO SUPERIORE

Responsabile di settore Gennarino COSTABILE

Incarico: DECR. DIRIG. CENTRO DIREZIONALE n. 10159 del 14-05-2024

Decreto soggetto a verifica di cui all'art. 7 del disciplinare di controllo ai sensi della DGR n. 521/2024

Numero adozione: 18129 - Data adozione: 06/08/2024

Oggetto: RD nr. 523/1904 - LR nr. 80/2015. Concessione porzione di area demaniale del corso d'acqua denominato MV 43170, in loc. San Filippo a Ponzano del Comune di Barberino Tavarnelle per ricostruzione elettrodotto MT con attraversamento aereo. Pratica SiDIT 2582/2024

Il presente atto è pubblicato sul BURT ai sensi degli articoli 4, 5 e 5 bis della l.r. 23/2007 e sulla banca dati degli atti amministrativi della Giunta regionale ai sensi dell'art.18 della l.r. 23/2007.

Data certificazione e pubblicazione in banca dati ai sensi L.R. 23/2007 e ss.mm.: 07/08/2024

Documento informatico firmato digitalmente ai sensi del testo unico D.P.R. 28 dicembre 2000,n. 445, del D.Lgs. 7 marzo 2005, n. 82 e norme collegate, il quale sostituisce il testo cartaceo e la firma autografa.

Numero interno di proposta: 2024AD020165

IL DIRIGENTE

VISTO l'art. 93 del R.D. 523/1904 "Testo unico delle disposizioni di legge intorno alle opere idrauliche delle diverse categorie" e s.m.i.;

VISTA la L. 37/94 "Norme per la tutela ambientale delle aree demaniali dei fiumi, torrenti, laghi e altre acque pubbliche";

VISTA la L.R. 79/2012 "Nuova disciplina in materia di consorzi di bonifica. Modifiche alla l.r. 69/2008 e alla l.r. 91/1998. Abrogazione della l.r. 34/1994";

VISTA la D.C.R.T. n. 25 del 23/04/2024: "Modifiche al reticolo idrografico e di gestione di cui alla legge regionale 27 dicembre 2012, n.79 approvato con deliberazione del Consiglio regionale 11 luglio 2023, n.55";

VISTA la L.R. 80/2015 "Norme in materia di difesa del suolo, tutela delle risorse idriche e tutela della costa e degli abitati costieri", ed in particolare l'art. 2 lett. i);

VISTA la L.R. 41/2018 "Disposizioni in materia di rischio di alluvioni e di tutela dei corsi d'acqua in attuazione del decreto legislativo 23 febbraio 2010, n. 49 (Attuazione della direttiva 2007/60/CE relativa alla valutazione e alla gestione dei rischi di alluvioni). Modifiche alla l.r. 80/2015 e alla l.r. 65/2014";

RICHIAMATO il DPGR 60/R del 12/08/2016 "Regolamento in attuazione dell'articolo 5 della legge regionale 28 dicembre 2015 n. 80 "Norme in materia di difesa del suolo, tutela delle risorse idrica e tutela della costa e degli abitati costieri" recante disciplina del rilascio delle concessioni per l'utilizzo del demanio idrico e criteri per la determinazione dei canoni, come modificato dal DPGR 45/R dell'8/8/2017;

VISTA la Delibera della Giunta Regionale n. 1555 del 27/12/2022 "Aggiornamento dei canoni per l'uso del demanio idrico ai sensi della l.r. n. 80/2015 e del d.p.g.r. n. 60/R/2016";

RICHIAMATO il D.P.G.R. 42/R del 25/07/2018 "Regolamento per lo svolgimento delle attività di polizia idraulica, polizia delle acque, e servizio di piena, in attuazione dell'articolo 5 della legge regionale 28 dicembre 2015, n. 80 (Norme in materia di difesa del suolo, tutela delle risorse idrica e tutela della costa e degli abitati costieri)."

VISTA l'istanza di concessione del demanio idrico di cui alla pratica SiDIT n. 2582/2024, acquisita agli atti di questo Settore con prot. n. 343197 del 18-06-2024 presentata da E-Distribuzione s.p.a., c.f. 05779711000, con sede legale in Comune di Roma, Via Ombrone, n. 2 e l'allegata documentazione progettuale costituita dai seguenti elaborati in formato digitale:

- Elaborato tecnico interferenza;

PRESO ATTO che il progetto prevede:

- lavori nelle pertinenze del corso d'acqua denominato MV 43170, loc. San Filippo a Ponzano in Comune di Barberino Tavarnelle, presso la particella 68-45 del Foglio 25 per l'esecuzione dell'opera di ricostruzione elettrodotto aereo MT con attraversamento aereo, così come descritto e rappresentato negli elaborati di progetto;

DATO ATTO che il Responsabile del procedimento è l'incaricato di elevata qualificazione delle procedure tecnico autorizzative per la difesa del suolo nominato con Ordine di Servizio n. 19 del 14/11/2022;

CONSIDERATO che le opere e attività sopra descritte comportano l'utilizzo di porzione di area del demanio idrico del suddetto corso d'acqua;

DATO ATTO che le suddette opere rientrano in una delle fattispecie di cui all'art. 13 comma 1 del Regolamento 60/R/2016 e s.m.i e pertanto si può procedere ad assegnazione diretta dell'area demaniale senza procedura in concorrenza;

RICORDATO che ai sensi dell'art. 24 comma 6 del Regolamento 60/R, la concessione può essere rilasciata senza il disciplinare;

DATO ATTO che il presente decreto contiene gli elementi essenziali e le clausole che regolano il rapporto giuridico tra questa Amministrazione e il concessionario;

DATO ATTO che la documentazione progettuale che descrive l'esecuzione dei lavori e le caratteristiche più significative delle opere con evidenziate le aree demaniali impegnate e la finalità dell'occupazione, è quella agli atti del procedimento n. 4223/2024;

ACCERTATO che:

- il progetto presenta i requisiti per esser autorizzato con le prescrizioni di seguito riportate in quanto:
 - non altera il buon regime delle acque;
 - non interferisce con esigenze di regimazione idraulica, accessibilità e manutenzione del corso d'acqua

ed è compatibile con la presenza di opere idrauliche;

- non interferisce con la stabilità del fondo e delle sponde del corso d'acqua;
 - non vi è aggravio del rischio in altre aree derivante dalla realizzazione dell'intervento;
 - non vi è aggravio del rischio per le persone;
- la realizzazione dei lavori non è in contrasto con la disciplina dal Capo VII del R.D 523/1904 e con la normativa regionale di riferimento;

DATO ATTO che, nella realizzazione e gestione delle opere dovranno essere osservate le prescrizioni tecniche e generali, che vengono di seguito specificate:

PRESCRIZIONI TECNICHE

- durante l'esecuzione dei lavori non dovrà essere mai impedito o ostacolato il regolare deflusso delle acque né essere mai ridotta l'efficienza idraulica del corso d'acqua interessato dai lavori;
- durante l'esecuzione dei lavori dovranno essere messi in atto tutti gli accorgimenti e le precauzioni necessarie affinché l'interferenza con la dinamica fluviale non determini aggravio di rischio idraulico ed in generale pericolo per l'incolumità delle persone e danni ai beni pubblici e privati;
- tutte le opere provvisorie occorrenti per l'esecuzione dei lavori dovranno ingombrare il meno possibile l'alveo del corso d'acqua e dovranno essere comunque rimosse prima del sopraggiungere delle piene;
- tutti i lavori dovranno essere eseguiti a perfetta regola d'arte secondo le normative, le specifiche e le linee guida esistenti per i materiali da costruzione e le modalità realizzative;
- le opere finite dovranno risultare conformi ai disegni esaminati da questo Ufficio;
- al termine dei lavori eventuali materiali di risulta dovranno essere allontanati dal cantiere e ripristinato lo stato dei luoghi;
- dovrà essere sempre garantito l'accesso all'alveo al personale di questo Ufficio e del Consorzio di Bonifica o altri da tali Enti individuati, addetto alla vigilanza e alla manutenzione del corso d'acqua;
- i lavori che in qualsiasi modo interesseranno l'alveo del corso d'acqua dovranno essere eseguiti in condizioni meteorologiche favorevoli;
- i lavori dovranno essere svolti in conformità alle disposizioni per la salvaguardia dell'ittiofauna e dovranno essere adottati tutti gli accorgimenti necessari al fine di evitare intorbidamenti che possano arrecare danno alla fauna ittica;
- al termine dei lavori dovrà essere ripristinato lo stato dei luoghi interessato dal cantiere e da occupazioni temporanee, comprensivo di tutte quelle aree interessate dal passaggio dei mezzi sia lungo le rive degli alvei che sulle viabilità di accesso;
- non è consentito il transito dei mezzi pesanti su argini imbibiti;

PRESCRIZIONI GENERALI:

- l'autorizzazione di cui al presente atto riguarda esclusivamente l'esecuzione delle opere indicate in premessa, per cui ogni variazione od ogni ulteriore opera o attività non indicata negli elaborati progettuali inoltrati, od altro comunque non previsto, dovrà essere sottoposto ad ulteriore esame di questo Settore per la nuova eventuale autorizzazione prima della loro esecuzione
- i lavori dovranno iniziare entro dodici mesi dalla data di rilascio del presente atto pena la perdita di validità dello stesso. Nel caso in cui le opere non fossero ancora iniziate entro tale scadenza, l'autorizzazione deve essere considerata automaticamente decaduta senza ulteriore comunicazione da parte dello scrivente Ufficio;
- l'autorizzazione di cui al presente atto ha validità di anni tre dalla data del presente atto a pena di decadenza senza ulteriori comunicazioni da parte dello scrivente Ufficio salvo richiesta di rinnovo da presentarsi almeno 30 giorni prima della scadenza ;
- le opere saranno eseguite a totale cura e spese del richiedente;
- il richiedente dovrà comunicare allo scrivente Settore la data di inizio e fine lavori con un anticipo di almeno 5 giorni ciò al fine di consentire eventuali accertamenti tesi a verificare la rispondenza tra quanto previsto e quanto realizzato e trasmettere, entro sessanta giorni dal termine dei lavori, copia della dichiarazione di rispondenza delle opere stesse a quanto oggetto di autorizzazione e dell'avvenuto recepimento delle prescrizioni contenute nel presente atto;
- il Richiedente, ai fini dell'esecuzione delle opere, è tenuto a munirsi di tutti i titoli abilitativi, autorizzativi e degli atti di assenso, comunque denominati, previsti dalle leggi vigenti;

- con il presente Decreto s'intendono autorizzati, per tutta la durata della concessione, tutti gli interventi manutentivi ordinari che si rendessero necessari al corretto esercizio del bene concesso, nel rispetto comunque delle normative vigenti al momento;
- il concessionario dovrà comunicare preventivamente a questa Amministrazione la data d'inizio dei predetti lavori manutentivi e dovrà altresì presentare, a corredo di tale comunicazione, documentazione tecnica esplicativa;

STABILITO che ai sensi dell'art. 22 del DPGR 60/R del 12/08/2016, il Concessionario si obbliga:

- ad assumere la custodia dell'area demaniale in concessione, oltreché delle opere realizzate, mantenendole in buono stato, preservandole dal pericolo di distruzione o danneggiamento, salvaguardandole da intrusioni e manomissioni da parte di soggetti non autorizzati;
- a porre in essere tutte le misure necessarie a garantire la stabilità nel tempo dei manufatti, anche in dipendenza del mutevole regime del corso d'acqua, previo ottenimento dell'autorizzazione dell'Amministrazione Concedente, dichiarando fin d'ora di non aver nulla a pretendere per qualsiasi danno eventualmente occorso alle opere oggetto di concessione ed agli utilizzatori, per effetto delle piene e dei fenomeni di dinamica fluviale;
- a consentire l'accesso al personale di vigilanza incaricato dalla Concedente, che potrà in ogni momento effettuare verifiche per accertare lo stato di manutenzione dell'area e impartire l'ordine di effettuare gli interventi eventualmente necessari, ad insindacabile giudizio della Concedente, per garantire il buon regime delle acque;
- a sollevare fin d'ora la Concedente da ogni onere e responsabilità per qualsiasi danno derivante alle persone ed alla proprietà pubblica e privata a seguito di inadeguata manutenzione o di inadeguata custodia del bene demaniale in concessione, assumendosi gli oneri del risarcimento
- a rispettare le leggi ed i regolamenti ed ordinamenti di polizia urbana e di pubblica sicurezza, nonché la normativa in materia di polizia delle acque contenuta nel R.D. 523/1904 e nel R.D. 1775/1933, tenendo fin d'ora indenne la Concedente da ogni conseguenza determinata dalla inosservanza di essi;
- a non mutare la destinazione del bene in concessione, né apportarvi aggiunte, innovazioni o altro senza la preventiva autorizzazione della Concedente, prendendo atto che tutte le opere addizionali e di miglioria autorizzate resteranno acquisite al demanio senza che il Concessionario possa avere diritto a rimborsi o indennizzi e che qualora il Concessionario esegua le predette opere senza autorizzazione sarà tenuto alla rimessa in pristino, a propria cura e spese, salvo che la Concedente non ritenga di mantenerle senza alcun onere a proprio carico; sarà tenuto inoltre al risarcimento degli eventuali danni;
- a non cedere né sub concedere, anche parzialmente, il bene oggetto di concessione;
- a tenere indenne la Concedente dalle spese necessarie per le opere di sistemazione delle aree pubbliche specificamente coinvolte dagli interventi di installazione e manutenzione e di ripristinare a regola d'arte le aree medesime nei tempi stabiliti;
- a consentire, in ogni momento l'accesso e/o il transito, per le opportune operazione di vigilanza, al personale del Genio Civile ed ai mezzi addetti al servizio di piena e di polizia idraulica;
- a ripristinare, a proprie spese i luoghi alla scadenza della concessione per decorrenza del termine di durata sotto indicato e in caso di revoca o rinuncia, fatta salva la facoltà della Concedente di acquisire le opere al demanio, senza oneri per l' Amministrazione;

Il Concessionario inoltre:

- rimane il solo ed unico responsabile agli effetti del risarcimento di tutti i danni che fossero arrecati alla proprietà privata, a cose o persone per effetto di quanto autorizzato e comunque tenendo indenne la Regione Toscana da qualsiasi responsabilità, anche giudiziale, per eventuali danni, reclami o molestie che potessero derivare dai lavori in oggetto;
- è obbligato, ai sensi dell'art. 2 del R.D. n.523/1904 ad eseguire a proprie spese e non appena ricevutane intimazione, tutte quelle varianti e modifiche, compresa anche l'eventuale demolizione delle opere stesse e la messa in pristino dello stato dei luoghi, che, a giudizio insindacabile dell'Autorità idraulica, si rendessero necessarie per garantire il buon regime idraulico o in seguito all'accertamento di effetti dannosi delle opere stesse o per le variate condizioni del corso d'acqua o per ogni altro pubblico interesse che potesse sopravvenire
- dovrà provvedere inoltre a ripristinare tempestivamente qualsiasi danno o guasto causato alle opere idrauliche ed al corso d'acqua in generale per effetto della presente autorizzazione, in conformità alle prescrizioni che saranno impartite dalla competente autorità idraulica;
- è tenuto alla osservanza delle disposizioni del R.D. 25/07/1904 n. 523 sulle opere idrauliche, nonché delle prescrizioni legislative e regolamentari vigenti, quali quelle concernenti la tutela delle acque pubbliche,

dell'agricoltura, della fauna ittica, dell'industria, dell'igiene e della pubblica incolumità;

DATO ATTO che l'inadempimento da parte del Concessionario degli obblighi previsti dal presente Decreto di concessione, costituisce causa di decadenza, che si verifica anche nei casi di.

- a) violazione delle disposizioni e prescrizioni contenute in disposizioni legislative, regolamentari;
- b) violazione del divieto di cessione della concessione e di sub-concessione anche parziale dell'immobile;
- c) esecuzione dei lavori in difformità del progetto autorizzato. Prima di dichiarare la decadenza con apposito decreto, la Concedente comunicherà un termine non inferiore a 30 giorni entro il quale il Concessionario potrà presentare le proprie deduzioni;

RICORDATO che:

- al Concessionario dichiarato decaduto non spetterà alcun rimborso per le opere realizzate e per le spese sostenute;
- fatte salve le eventuali sanzioni di cui all'art. 9 della L.R. 80/2015, il Concessionario decaduto è soggetto all'obbligo di rilascio dell'immobile e al ripristino dei luoghi;
- nel caso di mancato rilascio è eseguito lo sfratto in via amministrativa;
- per quanto non espressamente previsto dal presente Decreto di Concessione si applicano le vigenti disposizioni, di legge e di regolamento, statali e regionali, ed in particolare il codice civile, la normativa concernente il buon regime delle acque, nonché l'igiene e la sicurezza pubblica, l'edilizia e l'urbanistica vigenti nel territorio dove i beni sono ubicati;

DATO ATTO che il Concedente potrà disporre, mediante atto amministrativo, la revoca della presente concessione in qualunque momento, con effetto immediato, qualora intervengano ragioni di regimazione idraulica del corso d'acqua interessato o che l'opera stessa sia in seguito giudicata incompatibile per il buon regime idraulico del corso d'acqua interessato o ragioni di pubblica utilità o per qualsiasi ragione di pubblico interesse;

RICORDATO che l'inosservanza delle condizioni e prescrizioni cui è vincolato il presente provvedimento, fatte salve le sanzioni penali per l'inosservanza delle norme contenute nel Capo VII del R.D. 523/1904, comporta il pagamento di una sanzione, nel rispetto dei limiti minimo e massimo previsto dall'articolo 9 della L.R.80/2015;

RITENUTO, sulla base dell'esperita istruttoria, di stabilire in anni 19 la durata della concessione e potrà essere rinnovata nei soli casi previsti dal Regolamento e con le modalità nel medesimo stabilite, esclusivamente a seguito di istanza da presentare almeno 30 giorni prima della scadenza del termine della concessione;

DATO ATTO che nel periodo di validità della concessione, il canone dovrà essere corrisposto anche se il Concessionario non possa o non voglia fare uso in tutto o in parte della concessione e che, in caso di rinuncia, il pagamento del canone è dovuto fino alla data di presentazione della relativa richiesta;

RICHIAMATO l'articolo 1 della L.R. 30/12/1971 n. 2, così come modificato dall'art.1 della L.R. 74/2018, che istituisce l'imposta regionale sulle concessioni statali per l'occupazione e l'uso dei beni del demanio e del patrimonio indisponibile dello Stato, situati nell'ambito territoriale della Regione commisurandola al 50% del canone di concessione;

DATO ATTO che ai sensi dell'art. 28 comma 6 del Regolamento regionale 12 agosto 2016, n. 60/R per le concessioni di durata superiore ad un anno il canone sarà aggiornato annualmente sulla base del tasso di inflazione programmato;

RITENUTO di commisurare a una annualità del canone il deposito cauzionale di cui all'art. 31 del Regolamento, versato dal concessionario a garanzia del regolare pagamento del canone e/o a titolo di rimborso delle spese eventualmente sostenute da questa Amministrazione e da reintegrare fino alla suddetta misura nel caso di prelievi parziali di somme, nel corso della concessione;

DATO ATTO che il presente atto è sostanzialmente conforme allo schema approvato con Decreto del Direttore n. 463 del 12/02/2016;

DATO ATTO che l'imposta di bollo virtuale sul presente atto, è stata assolta con versamento effettuato in data 18/07/2024 attraverso modello di pagamento unificato, mod. F24.

DATO ATTO infine che il richiedente ha provveduto al versamento a favore della Regione Toscana dei seguenti importi:

- € 91,56 a titolo di deposito cauzionale definitivo infruttifero mediante bonifico sul conto Banco Posta, codice IBAN IT41 X076 0102 8000 0103 1581 018 effettuato in data 22/07/2024 identificativo pagamento C.R.O. 2420043495946956480320303203IT;
- € 91,56 a titolo di canone concessorio, riferito all'annualità 2024 mediante bonifico sul conto Banco Posta, codice IBAN IT41 X076 0102 8000 0103 1581 018 effettuato in data 22/07/2024 identificativo pagamento C.R.O. 2420043495946956480320303203IT;

- € 45,78 a titolo di imposta regionale sul canone di concessione mediante bonifico sul conto Banco Posta codice IBAN IT70 J 0760102800 000011899580 effettuato in data 22/07/2024, identificativo pagamento C.R.O. 2420043495946956480320303203IT;
- € 450,06 a titolo di canoni pregressi per le annualità 2019-2023 mediante bonifico sul conto Banco Posta, codice IBAN IT41 X076 0102 8000 0103 1581 018 effettuato in data 22/07/2024 identificativo pagamento C.R.O. 2420043495946956480320303203IT;

Tutto ciò premesso e considerato,

DECRETA

1. di autorizzare l'esecuzione delle opere ai sensi e per gli effetti dell'art. 2, comma 1, lettera i) e lettera n) della L.R. 80/2015 e dell' art. 93 del R.D. 523/1904 così come sopra descritto e rappresentato nell'elaborato sopra elencato;
2. di stabilire che l'autorizzazione all'esecuzione dei lavori ha validità di anni 3 dalla data del presente atto, fatta salva la possibilità di motivata richiesta di rinnovo da parte del richiedente;
3. di accordare alla Società E-Distribuzione s.p.a., c.f. 05779711000, con sede legale in Comune di Roma, Via Ombrone, n. 2 la Concessione per l'occupazione di:
 - porzione di area demaniale del corso d'acqua denominato MV 43170, loc. San Filippo a Ponzano in Comune di Barberino Tavarnelle, presso la particella 68-45 del Foglio 25 con l'opera di ricostruzione elettrodotto aereo MT con attraversamento aereo;
4. di stabilire che la concessione ha durata di anni 19 dalla data del presente atto e che il canone di concessione è pari a € 91,56 con applicazione dello sconto previsto pari al 20%, secondo quanto riportato al p.to 1.2 dell'Allegato A della D.G.R. 1555/2022, soggetto ad aggiornamento e modifica in ragione delle disposizioni emanate dalla Regione Toscana, da pagarsi entro il 31 Dicembre dell'anno di riferimento, sino alla scadenza della presente concessione anche se il concessionario non voglia o non possa fare uso in tutto o in parte della concessione;
5. di disporre che la realizzazione dell'opera e la gestione dell'area demaniale siano sottoposte alle prescrizioni tecniche e generali individuate in premessa e nessuna variazione potrà essere introdotta senza la preventiva autorizzazione da parte di questo Settore;
6. di non procedere alla registrazione fiscale del presente provvedimento, considerato che l'ammontare dell'imposta proporzionale dovuta per l'intera durata della concessione risulta inferiore alla misura fissa di Euro 200,00, ai sensi dell'art. 2, parte II della Tariffa del D.P.R. 131/1986. Resta ferma comunque la possibilità da parte del concessionario, in caso d'uso, ai sensi del suddetto articolo, di provvedere alla sua registrazione;
7. di dare atto che:
 - il presente provvedimento è rilasciato ai soli fini di tutela delle opere idrauliche e del buon regime delle acque pubbliche, giusto l'art. 2 del R.D. 523/1904, e pertanto fa salvi e impregiudicati i diritti di terzi. Il destinatario è tenuto a munirsi di tutti gli ulteriori titoli abilitativi e atti di assenso previsti dalle leggi vigenti.
 - il Concessionario è a conoscenza che, ferme restando le vigenti disposizioni urbanistiche del Comune interessato, in assenza della presente autorizzazione non possono iniziare i lavori.
8. di trasmettere per via telematica il presente provvedimento all'indirizzo pec e del tecnico incaricato.

Avverso il presente provvedimento è ammesso ricorso davanti all'autorità giudiziaria competente nei termini di legge.

IL DIRIGENTE

**REGIONE TOSCANA**

DIREZIONE DIFESA DEL SUOLO E PROTEZIONE CIVILE

SETTORE GENIO CIVILE VALDARNO CENTRALE

Responsabile di settore Fabio MARTELLI

Incarico: DECR. DIRIG. CENTRO DIREZIONALE n. 10159 del 14-05-2024

Decreto soggetto a verifica di cui all'art. 7 del disciplinare di controllo ai sensi della DGR n. 521/2024

Numero adozione: 18134 - Data adozione: 06/08/2024

Oggetto: T.U. 11/12/33 n. 1775, sulle acque pubbliche - Concessione di derivazione di acque sotterranee ubicata in Comune di Calenzano - Approvazione del Disciplinare di concessione. Pratica n. 413771/2020 SIDIT (Codice locale FI 845) . Proc. SIDIT n. 867 - Richiedente: CONDOMINIO IL PARCO Via Ciolli 6/8/10/12

Il presente atto è pubblicato sul BURT ai sensi degli articoli 4, 5 e 5 bis della l.r. 23/2007 e sulla banca dati degli atti amministrativi della Giunta regionale ai sensi dell'art.18 della l.r. 23/2007. E' escluso dalla pubblicazione l'allegato A nel rispetto dei limiti alla trasparenza posti dalla normativa statale.

Data certificazione e pubblicazione in banca dati ai sensi L.R. 23/2007 e ss.mm.: 07/08/2024

Documento informatico firmato digitalmente ai sensi del testo unico D.P.R. 28 dicembre 2000,n. 445, del D.Lgs. 7 marzo 2005, n. 82 e norme collegate, il quale sostituisce il testo cartaceo e la firma autografa.

Numero interno di proposta: 2024AD020277

IL DIRIGENTE

VISTO il D.L.vo 31.03.1998, n. 112 "Conferimento di funzioni e compiti amministrativi dello Stato alle regioni ed agli enti locali" in attuazione del capo I della Legge 15 marzo 1997, n. 59;

VISTA la Legge 7 aprile 2014, n. 56 "Disposizioni sulle città metropolitane, sulle provincie, sulle unioni e fusioni di comuni";

VISTA la Legge Regionale 3 marzo 2015 n. 22;

VISTO il R.D n. 1775 del 11/12/1933 "Testo unico delle disposizioni di legge sulle acque e impianti elettrici " e s.m.i;

VISTO il D.lgs n. 152 del 03/04/2006 "Norme in materia ambientale" e ss.mm.ii;

VISTA la L.R. 28/12/2015, n. 80 "Norme in materia di difesa del suolo, tutela delle risorse idriche e tutela della costa e degli abitati costieri ";

VISTA la L.R. 28/12/2015, n. 81 "Legge di stabilità per l'anno 2016";

VISTO il DPGR 16 agosto 2016, n. 61/R "Regolamento di attuazione dell'articolo 11 commi 1 e 2 della legge regionale 28 dicembre 2015, n. 80 (norme in materia di difesa del suolo, tutela delle risorse idriche e tutela della costa e degli abitati costieri) recante disposizioni per l'utilizzo razionale della risorsa idrica e per la disciplina dei procedimenti di rilascio dei titoli concessori e autorizzatori per l'uso di acqua. Modifiche al d.p.g.r. 51/R/2015." e ss.mm.ii.

VISTA la D.G.R. n. 1341 del 29/12/2015 "Indirizzi operativi per lo svolgimento delle funzioni amministrative regionali in materia di difesa del suolo ai sensi dell'art.9 comma 4 della L.R. 22/2015";

CONSIDERATO CHE con domanda, presentata alla Regione Toscana in data 07/11/2023, prot. n.50637 il richiedente Condominio Il Parco Via Ciolli 6/8/10/12, ha fatto richiesta di concessione di derivazione di acqua pubblica sotterranea ubicata in Via Ciolli nel Comune di Calenzano (FI) per uso civile nel terreno individuato nel foglio catastale n. 69 dalla particella n. 57, per una portata media di 0,004 litri al secondo;

CONSIDERATO CHE, allegata all'istanza di concessione sopracitata, è stata trasmessa la documentazione progettuale conservata agli atti dello scrivente settore;

DATO ATTO che la procedura di valutazione Ex-ante è stata svolta e che le risultanze sono contenute nel disciplinare approvato;

VISTI gli esiti dell'istruttoria svolta dal Genio Civile Valdarno Centrale;

CONSIDERATO CHE il richiedente ha versato la cauzione ai sensi del vigente normativa;

PRESO ATTO del Disciplinare allegato al presente atto come inviato al concessionario per la sua sottoscrizione (ALL.A), contenente gli obblighi e le condizioni cui è vincolata la concessione di acque pubbliche di cui all'oggetto;

DATO ATTO CHE il Disciplinare è stato sottoscritto dal richiedente ed è conservato agli atti del Settore scrivente;

DATO ATTO CHE il Disciplinare in questione è conforme allo schema tipo approvato con Delib. G.R.T n. 194 del 16/03/2016;

PRESO ATTO CHE il Responsabile del procedimento amm.vo è il titolare di incarico di Elevata Qualificazione procedure tecnico autorizzative in materia di acque T.U 1775/1933 Genio civile valdarno centrale;

Tutto ciò premesso e considerato

DECRETA

1. di rilasciare, entro i limiti di disponibilità dell'acqua e fatti salvi i diritti di terzi, al richiedente Condominio Il Parco Via Ciolli 6/8/10/12, con decorrenza dalla data del presente atto per 30 anni, la concessione di derivazione di acqua pubblica sotterranea ubicata in Via Ciolli nel Comune di Calenzano (FI) per uso civile nel terreno individuato nel foglio catastale n. 69 dalla particella n. 57, per una portata media di 0,004 litri al secondo, sulla base della quale sarà calcolato il canone di concessione;
2. di approvare il Disciplinare (ALL.A) facente parte integrante del presente decreto conservato agli atti del settore scrivente e allegato al presente decreto, contenente gli obblighi e le condizioni di cui è vincolata la concessione di acque pubbliche in merito al precedente punto;
3. di dare atto, fino da ora, che la validità della presente concessione è subordinata alla messa in atto degli interventi di risparmio idrico, obbligatoriamente da realizzarsi entro due anni dalla data del presente decreto, qualora gli stessi non fossero già stati messi in atto;
4. di prendere atto che il Disciplinare (ALL.A) facente parte integrante del presente decreto è conforme allo schema tipo approvato con Delib. G.R.T n. 194 del 16/03/2016;
5. di dichiarare che gli obblighi derivanti dalla presente concessione sono regolati come stabilito nel Disciplinare di Concessione richiamato e approvato al precedente punto 2;
6. di dichiarare che, per l'anno in corso, il canone è stabilito nella misura di € 252,28;
7. di trasmettere il presente provvedimento al Concessionario e al Comune di Calenzano;
8. di dare atto che avverso il presente provvedimento sono esperibili, nei modi ed alle condizioni specificamente previsti dalla legge, i seguenti ricorsi:
 - ricorso gerarchico entro 30 giorni dalla notifica del presente atto presso la scrivente Amministrazione Regionale;
 - per le materie di cui all'art. 140 del R.D 1775/33, ricorso al Tribunale Regionale delle Acque Pubbliche;
 - per le materie di cui all'art. 143 del R.D 1775/33, ricorso al Tribunale Superiore delle Acque Pubbliche;
 - ricorso straordinario al Presidente della Repubblica.

IL DIRIGENTE

Allegati n. 1

A

413771 DISCIPLINARE

9dbfc7c73e53fe8d3b47bf09fdbfe70843719a02bc3a0cb935c5f59c62f6319f



REGIONE TOSCANA

DIREZIONE DIFESA DEL SUOLO E PROTEZIONE CIVILE

SETTORE GENIO CIVILE VALDARNO SUPERIORE

Responsabile di settore Gennarino COSTABILE

Incarico: DECR. DIRIG. CENTRO DIREZIONALE n. 10159 del 14-05-2024

Decreto soggetto a verifica di cui all'art. 7 del disciplinare di controllo ai sensi della DGR n. 521/2024

Numero adozione: 18140 - Data adozione: 06/08/2024

Oggetto: R.D. 1775/33 - Regolamento Regione Toscana n. 61/r del 16/08/2016 e s.m.i. - Procedimento/Pratica SiDIT n. 877/2024-413375/2020; Codice locale n. 466. Concessione di derivazione di acque pubbliche nel Comune di Greve in Chianti (FI), Località MELEZZANO

Il presente atto è pubblicato sul BURT ai sensi degli articoli 4, 5 e 5 bis della l.r. 23/2007 e sulla banca dati degli atti amministrativi della Giunta regionale ai sensi dell'art.18 della l.r. 23/2007. E' escluso dalla pubblicazione l'allegato A nel rispetto dei limiti alla trasparenza posti dalla normativa statale.

Data certificazione e pubblicazione in banca dati ai sensi L.R. 23/2007 e ss.mm.: 07/08/2024

Documento informatico firmato digitalmente ai sensi del testo unico D.P.R. 28 dicembre 2000,n. 445, del D.Lgs. 7 marzo 2005, n. 82 e norme collegate, il quale sostituisce il testo cartaceo e la firma autografa.

Numero interno di proposta: 2024AD020172

IL DIRIGENTE

VISTO il R.D. 11 dicembre 1933 n. 1775 "Testo unico delle disposizioni sulle acque e impianti elettrici";

VISTA la L. 7 agosto 1990 n. 241 e ss. mm.ii.;

VISTO il D.Lgs 31 marzo 1998 n. 112 "Conferimento di funzioni e compiti amministrativi dello Stato alle regioni ed agli enti locali", in attuazione del capo I della legge 15 marzo 1997, n. 59;

VISTA la Deliberazione del Consiglio della Regione Toscana 25 gennaio 2005 n. 6 "Approvazione del piano di tutela delle acque";

VISTO il D.Lgs. 3 aprile 2006 n. 152 "Norme in materia ambientale";

VISTA la L.R. 3 marzo 2015 n. 22 "Riordino delle funzioni provinciali e attuazione della legge 7 aprile 2014 n. 56";

VISTA la L.R. 28 dicembre 2015 n. 80 "Norme in materia di difesa del suolo, tutela delle risorse idriche e tutela della costa e degli abitati costieri";

VISTI i regolamenti della Regione Toscana:

- 21 aprile 2015, n. 51/R "Regolamento di attuazione dell'articolo 11, comma 1, lettere e) ed f) della legge regionale 28 dicembre 2015 n. 80. Disciplina degli obblighi di misurazione delle portate e dei volumi dei prelievi e delle restituzioni di acqua pubblica e delle modalità di trasmissione dei risultati delle misurazioni";

- 16 agosto 2016, n. 61/R "Regolamento di attuazione dell'articolo 11, commi 1 e 2, della legge regionale 28 dicembre 2015 n. 80 (Norme in materia di difesa del suolo, tutela delle risorse idriche e tutela della costa e degli abitati costieri) recante disposizioni per l'utilizzo razionale della risorsa idrica e per la disciplina dei procedimenti di rilascio dei titoli concessori e autorizzatori per l'uso di acqua. Modifiche al D.P.G.R. 51/R/2015";

VISTA la delibera della Giunta regionale 21/01/2019 n. 58, pubblicata nel Burt il 30/01/2019, recante "Indirizzi di prima applicazione per la valutazione ambientale ex ante delle derivazioni idriche e l'individuazione del deflusso ecologico in relazione agli obiettivi di qualità ambientale definiti dai Piani di gestione delle Acque delle autorità di Distretto Idrografico ricadenti nel territorio della Regione Toscana";

VISTA la delibera della Giunta Regionale del 1 ottobre 2018 n. 1068 "Delibera di determinazione dei canoni sulle utilizzazioni delle acque per l'annualità 2018" e successive delibere di aggiornamento dei canoni sulla base del tasso di inflazione programmata (TIP);

CONSIDERATO che con domanda in data 22-01-2023 al numero protocollo 34405 il richiedente, come meglio identificato nell'allegato al presente atto per farne parte integrante e sostanziale (allegato A), ha fatto richiesta di riattivazione della Concessione Preferenziale ex 466 di derivazione di acqua pubblica nel Comune di Greve in Chianti (FI), Località MELEZZANO nel terreno individuato al N.C.T nel foglio n. 116, particella n. 80 ad uso AGRICOLO ;

VISTI gli esiti dell'istruttoria svolta dall'Ufficio e le caratteristiche della derivazione che possono essere così sintetizzate:

- la quantità di acqua da derivare, sulla quale è calcolato il canone di concessione, è fissata in misura della portata media di 0,064 l/s, per un fabbisogno di 2031 metri cubi annui, destinati ad uso AGRICOLO ;

CONSIDERATO CHE la società richiedente ha versato in data la somma di € 87,00 (*euro ottantasette virgola zero zero centesimi*) tramite bonifico su C/C bancario IBAN IT41 X 07601 02800 001031581018

intestato a Regione Toscana, a titolo di cauzione a garanzia del pagamento del canone di concessione di derivazione d'acqua pubblica ai sensi dell'art. 60 della D.P.G.R. 61/R/2016 e della D.G.R.T. n. 1068/2018 e degli obblighi assunti con il disciplinare di concessione, somma che sarà restituita alla scadenza della concessione senza rinnovo;

DATO ATTO CHE il richiedente ha sottoscritto il Disciplinare conservato agli atti e allegato al presente decreto per farne parte integrante e sostanziale (allegato A), contenente gli obblighi e le condizioni cui è vincolata la concessione di acque pubbliche di cui all'oggetto;

DATO ATTO CHE il Disciplinare in questione è conforme allo schema tipo approvato con Delibera G.R.T. n. 194 del 16/03/2016;

RITENUTA l'istanza presentata meritevole di approvazione;

DATO ATTO che il responsabile del procedimento amministrativo, ai sensi della Legge 241/1990 e s.m.i., è il titolare di incarico di Elevata Qualificazione in "Procedure tecnico autorizzative in materia di acque - Valdarno Superiore";

DATO ATTO CHE l'imposta di bollo relativa al presente atto è stata regolarmente assolta;

Tutto ciò premesso e considerato

DECRETA

1. di rilasciare, entro i limiti di disponibilità dell'acqua e fatti salvi i diritti di terzi, al richiedente, come meglio identificato nell'allegato al presente atto per farne parte integrante e sostanziale (allegato A), la concessione di acque sotterranee tramite POZZO ubicato al foglio n. 116, particella n. 80 in Comune di Greve in Chianti, (FI) Località MELEZZANO per uso AGRICOLO per una portata media di 0,064 l/s di acqua sulla base della quale sarà calcolato il canone di concessione;
2. di stabilire la durata della concessione in anni 20 (venti) con decorrenza dalla data del presente atto;
3. di approvare il Disciplinare conservato agli atti dell'ufficio scrivente e allegato al presente decreto per farne parte integrante e sostanziale (allegato A), contenente gli obblighi e le condizioni cui è vincolata la concessione di acque pubbliche di cui all'oggetto;
4. di dichiarare che gli obblighi derivanti dalla presente concessione sono regolati come stabilito nel Disciplinare di Concessione richiamato e approvato al precedente punto 3;
5. di dichiarare che ai sensi della D.G.R. n. 1068/2018 e successive delibere di aggiornamento dei canoni sulla base del tasso di inflazione programmata (TIP), il canone annuo è stabilito nella misura di € 87,00 ; (*euro ottantasette virgola zero zero centesimi*);
6. di dichiarare che la Regione Toscana resta sollevata da ogni onere e responsabilità in dipendenza dell'attingimento, inclusi gli eventuali danni verso terzi e qualsiasi altro danno si possa verificare, durante l'esercizio della derivazione, alle persone ed alla proprietà pubblica e privata, che saranno in ogni caso posti a carico del Concessionario;
7. di trasmettere il presente provvedimento al Concessionario, ad A.I.T., all'Autorità di Bacino Distrettuale dell'Appennino Settentrionale e al Comune di Greve in Chianti;

Avverso il presente provvedimento è ammesso ricorso nei confronti dell'autorità giudiziaria competente nei termini di legge.

IL DIRIGENTE

Allegati n. 1

A

disciplinare firmato

17854beaf03227ce54c06c0efb4e85ba15170a723122e8766b9da55b4cfab75f



REGIONE TOSCANA

DIREZIONE DIFESA DEL SUOLO E PROTEZIONE CIVILE

SETTORE GENIO CIVILE VALDARNO SUPERIORE

Responsabile di settore Gennarino COSTABILE

Incarico: DECR. DIRIG. CENTRO DIREZIONALE n. 10159 del 14-05-2024

Decreto soggetto a verifica di cui all'art. 7 del disciplinare di controllo ai sensi della DGR n. 521/2024

Numero adozione: 18142 - Data adozione: 06/08/2024

Oggetto: RD nr. 523/1904 - LR nr. 80/2015. Concessione porzione di area demaniale del corso d'acqua denominato Fiume Arno, in Comune di Firenze per l'esecuzione di ancoraggio pontili galleggianti su sponda. Pratica SiDIT 5066/2024

Il presente atto è pubblicato sul BURT ai sensi degli articoli 4, 5 e 5 bis della l.r. 23/2007 e sulla banca dati degli atti amministrativi della Giunta regionale ai sensi dell'art.18 della l.r. 23/2007.

Data certificazione e pubblicazione in banca dati ai sensi L.R. 23/2007 e ss.mm.: 07/08/2024

Documento informatico firmato digitalmente ai sensi del testo unico D.P.R. 28 dicembre 2000,n. 445, del D.Lgs. 7 marzo 2005, n. 82 e norme collegate, il quale sostituisce il testo cartaceo e la firma autografa.

Numero interno di proposta: 2024AD020223

IL DIRIGENTE

VISTI gli artt. 93,95, 97 e 98 del R.D. 523/1904 “Testo unico delle disposizioni di legge intorno alle opere idrauliche delle diverse categorie” e s.m.i.;

VISTA la L. 37/94 “Norme per la tutela ambientale delle aree demaniali dei fiumi, torrenti, laghi e altre acque pubbliche”;

VISTA la L.R. 79/2012 “Nuova disciplina in materia di consorzi di bonifica. Modifiche alla l.r. 69/2008 e alla l.r. 91/1998. Abrogazione della l.r. 34/1994”;

VISTA la D.C.R.T. n. 81 del 28/07/2021: “Modifiche al reticolo idrografico e di gestione di cui alla legge regionale 27 dicembre 2012, n. 79, approvato con deliberazione del Consiglio regionale del 29 aprile 2020, n. 28.”;

VISTA la L.R. 80/2015 “Norme in materia di difesa del suolo, tutela delle risorse idriche e tutela della costa e degli abitati costieri”, ed in particolare l’art. 2 lett. i);

VISTA la L.R. 41/2018 “Disposizioni in materia di rischio di alluvioni e di tutela dei corsi d’acqua in attuazione del decreto legislativo 23 febbraio 2010, n. 49 (Attuazione della direttiva 2007/60/CE relativa alla valutazione e alla gestione dei rischi di alluvioni). Modifiche alla l.r. 80/2015 e alla l.r. 65/2014”;

RICHIAMATO il DPGR 60/R del 12/08/2016 “Regolamento in attuazione dell’articolo 5 della legge regionale 28 dicembre 2015 n. 80 “Norme in materia di difesa del suolo, tutela delle risorse idrica e tutela della costa e degli abitati costieri” recante disciplina del rilascio delle concessioni per l’utilizzo del demanio idrico e criteri per la determinazione dei canoni, come modificato dal DPGR 45/R dell’8/8/2017;

VISTA la DGRT n. 888 del 07/08/2017 “determinazione dei canoni per l’uso del demanio idrico” e ss.mm.ii;

VISTA la Delibera della Giunta Regionale n. 1035 del 05/08/2019 Disposizioni in materia di concessioni per l'utilizzo delle acque e per l'occupazione del demanio idrico e aggiornamento dei canoni sulla base del tasso di inflazione;

RICHIAMATO il D.P.G.R. 42/R del 25/07/2018 “Regolamento per lo svolgimento delle attività di polizia idraulica, polizia delle acque, e servizio di piena, in attuazione dell’articolo 5 della legge regionale 28 dicembre 2015, n. 80 (Norme in materia di difesa del suolo, tutela delle risorse idrica e tutela della costa e degli abitati costieri).”

VISTA l’istanza di Concessione idraulica del demanio idrico n. 1918_1 acquisita agli atti di questo Settore con prot. n. 0414190 del 24-07-2024 a cui è stato attribuito il n. 5066/2024 SiDIT presentata da Ambiente SpA, c.f. 00262540453, con sede legale in Comune di Carrara, Via Frassina, n. 21, e gli elaborati allegati costituiti da:

- istanza e relazione tecnica;
- prescrizioni Arpat;

DATO ATTO che il Responsabile del procedimento è l’incaricato di elevata qualificazione delle procedure tecnico autorizzative per la difesa del suolo nominato con Ordine di Servizio n. 19 del 14/11/2022;

PRESO ATTO che il progetto prevede:

- lavori nelle pertinenze del corso d’acqua denominato Fiume Arno, in Comune di Firenze, prospiciente la particella 626 del Foglio 105 per l’esecuzione dell’opera n. 20038 - Punto ASUP 1 Ancoraggio pontile galleggiante su sponda, così come descritto e rappresentato negli elaborati di progetto;
- lavori nelle pertinenze del corso d’acqua denominato Fiume Arno, in Comune di Firenze, prospiciente la particella 1484 del Foglio 126 per l’esecuzione dell’opera n. 20039 - Punto ASUP 2 Ancoraggio pontile galleggiante su sponda, così come descritto e rappresentato negli elaborati di progetto;
- lavori nelle pertinenze del corso d’acqua denominato Fiume Arno, in Comune di Firenze, prospiciente la particella 1290 del Foglio 106 per l’esecuzione dell’opera n. 20040 - Punto ASUP 3 Ancoraggio pontile galleggiante su sponda, così come descritto e rappresentato negli elaborati di progetto;
- lavori nelle pertinenze del corso d’acqua denominato Fiume Arno, in Comune di Firenze, prospiciente la particella 2268 del Foglio 126 per l’esecuzione dell’opera n. 20041 - Punto ASUP 4 Ancoraggio pontile galleggiante su sponda, così come descritto e rappresentato negli elaborati di progetto;
- lavori nelle pertinenze del corso d’acqua denominato Fiume Arno, in Comune di Firenze, prospiciente la particella 141 del Foglio 124 per l’esecuzione dell’opera n. 20042 - Punto ASUP 5 Ancoraggio pontile galleggiante su sponda, così come descritto e rappresentato negli elaborati di progetto;

RILEVATO che:

- con nota n. 421840 del 29/07/2024 il Responsabile del Procedimento ha richiesto integrazioni ed in particolare: per ogni punto di monitoraggio, una planimetria dettagliata in cui venga riportato il pontile galleggiante, la modalità di ancoraggio ed una relazione tecnica sulle caratteristiche dei pontili e delle sonde;

- con la medesima nota n. 128572 del 22/02/2024 il Responsabile del Procedimento ha richiesto integrazioni al progetto con riferimento all'opera n. 18312 - rampa di accesso al terreno di proprietà in attraversamento e con occupazione di porzione di area demaniale del corso d'acqua denominato Fosso del Loretino, loc. Settignano in Comune di Firenze, fra le particelle 125 e 399 del Foglio 103;

- con nota n. 427487 del 31/07/2024 il richiedente ha inoltrato la documentazione integrativa richiesta;

CONSIDERATO che le opere e attività sopra descritte comportano l'utilizzo di porzione di area del demanio idrico del suddetto corso d'acqua;

DATO ATTO che le suddette opere rientrano in una delle fattispecie di cui all'art. 13 comma 1 del Regolamento 60/R/2016 e s..m.i e pertanto si può procedere ad assegnazione diretta dell'area demaniale senza procedura in concorrenza;

RICORDATO che ai sensi dell'art. 24 comma 6 del Regolamento 60/R, la concessione può essere rilasciata senza il disciplinare;

DATO ATTO che il presente decreto contiene gli elementi essenziali e le clausole che regolano il rapporto giuridico tra questa Amministrazione e il concessionario;

DATO ATTO che la documentazione progettuale che descrive l'esecuzione dei lavori e le caratteristiche più significative delle opere con evidenziate le aree demaniali impegnate e la finalità dell'occupazione, è quella agli atti del procedimento n. 7021/2024;

ACCERTATO che:

- il progetto presenta i requisiti per esser autorizzato con le prescrizioni di seguito riportate in quanto:
 - non altera il buon regime delle acque;
 - non interferisce con esigenze di regimazione idraulica, accessibilità e manutenzione del corso d'acqua ed è compatibile con la presenza di opere idrauliche;
 - non interferisce con la stabilità del fondo e delle sponde del corso d'acqua;
 - non vi è aggravio del rischio in altre aree derivante dalla realizzazione dell'intervento;
 - non vi è aggravio del rischio per le persone;
- la realizzazione dei lavori non è in contrasto con la disciplina dal Capo VII del R.D 523/1904 e con la normativa regionale di riferimento;

DATO ATTO che, nella realizzazione e gestione delle opere dovranno essere osservate le prescrizioni tecniche e generali, che vengono di seguito specificate:

PRESCRIZIONI TECNICHE

- il richiedente dovrà mantenere la sponda in corrispondenza degli ancoraggi per un intorno di almeno 3,00 ml a monte ed a valle degli ancoraggi;
- Il Concessionario dovrà mantenersi costantemente aggiornato sulle condizioni meteo e sugli stati d'allerta sia tramite il Centro Funzionale Regionale sia tramite eventuali ulteriori sistemi di monitoraggio e previsione; in caso di avviso di criticità – Allerta Meteo - codice arancione emesso dal Centro Funzionale Regionale il Concessionario dovrà provvedere alla rimozione dei pontili;
- durante l'esecuzione dei lavori non dovrà essere mai impedito o ostacolato il regolare deflusso delle acque né essere mai ridotta l'efficienza idraulica del corso d'acqua interessato dai lavori;
- durante l'esecuzione dei lavori dovranno essere messi in atto tutti gli accorgimenti e le precauzioni necessarie affinché l'interferenza con la dinamica fluviale non determini aggravio di rischio idraulico ed in generale pericolo per l'incolumità delle persone e danni ai beni pubblici e privati;
- tutte le opere provvisorie occorrenti per l'esecuzione dei lavori dovranno ingombrare il meno possibile l'alveo del corso d'acqua e dovranno essere comunque rimosse prima del sopraggiungere delle piene;
- tutti i lavori dovranno essere eseguiti a perfetta regola d'arte secondo le normative, le specifiche e le linee guida esistenti per i materiali da costruzione e le modalità realizzative;
- le opere finite dovranno risultare conformi ai disegni esaminati da questo Ufficio;
- al termine dei lavori eventuali materiali di risulta dovranno essere allontanati dal cantiere e ripristinato lo stato dei luoghi;
- dovrà essere sempre garantito l'accesso all'alveo al personale di questo Ufficio e del Consorzio di Bonifica o altri da tali Enti individuati, addetto alla vigilanza e alla manutenzione del corso d'acqua;

- i lavori che in qualsiasi modo interesseranno l'alveo del corso d'acqua dovranno essere eseguiti in condizioni meteorologiche favorevoli;
- i lavori dovranno essere svolti in conformità alle disposizioni per la salvaguardia dell'ittiofauna e dovranno essere adottati tutti gli accorgimenti necessari al fine di evitare intorbidamenti che possano arrecare danno alla fauna ittica;
- al termine dei lavori dovrà essere ripristinato lo stato dei luoghi interessato dal cantiere e da occupazioni temporanee, comprensivo di tutte quelle aree interessate dal passaggio dei mezzi sia lungo le rive degli alvei che sulle viabilità di accesso;
- non è consentito il transito dei mezzi pesanti su argini imbibiti;

PRESCRIZIONI GENERALI:

- l'autorizzazione di cui al presente atto riguarda esclusivamente l'esecuzione delle opere indicate in premessa, per cui ogni ulteriore opera o attività non indicata negli elaborati progettuali inoltrati, od altro comunque non previsto, dovrà essere sottoposto ad ulteriore esame di questo Settore per la nuova eventuale autorizzazione prima della loro esecuzione
- i lavori dovranno iniziare entro dodici mesi dalla data di rilascio del presente atto pena la perdita di validità dello stesso. Nel caso in cui le opere non fossero ancora iniziate entro tale scadenza, l'autorizzazione deve essere considerata automaticamente decaduta senza ulteriore comunicazione da parte dello scrivente Ufficio;
- di stabilire che la presente autorizzazione ha validità di anni 2, dalla data del presente atto a pena di decadenza senza ulteriori comunicazioni da parte dello scrivente Ufficio salvo richiesta di rinnovo da presentarsi almeno 30 giorni prima della scadenza;
- le opere saranno eseguite a totale cura e spese del richiedente;
- il richiedente dovrà comunicare allo scrivente Settore la data di inizio lavori con un anticipo di almeno 5 giorni ciò al fine di consentire eventuali accertamenti tesi a verificare la rispondenza tra quanto previsto e quanto realizzato e trasmettere, entro sessanta giorni dal termine dei lavori, copia della dichiarazione di rispondenza delle opere stesse a quanto oggetto di autorizzazione e dell'avvenuto recepimento delle prescrizioni contenute nel presente atto;
- il Richiedente, ai fini dell'esecuzione delle opere, è tenuto a munirsi di tutti i titoli abilitativi, autorizzativi e degli atti di assenso, comunque denominati, previsti dalle leggi vigenti;
- con il presente Decreto s'intendono autorizzati, per tutta la durata della concessione, tutti gli interventi manutentivi ordinari che si rendessero necessari al corretto esercizio del bene concesso, nel rispetto comunque delle normative vigenti al momento;
- il concessionario dovrà comunicare preventivamente a questa Amministrazione la data d'inizio dei predetti lavori manutentivi e dovrà altresì presentare, a corredo di tale comunicazione, documentazione tecnica esplicativa;

STABILITO che ai sensi dell'art. 22 del DPGR 60/R del 12/08/2016, il Concessionario si obbliga:

- ad assumere la custodia dell'area demaniale in concessione, oltreché delle opere realizzate, mantenendole in buono stato, preservandole dal pericolo di distruzione o danneggiamento, salvaguardandole da intrusioni e manomissioni da parte di soggetti non autorizzati; resta a carico del richiedente ogni onere e responsabilità per eventuali danni a cose e persone dovute alle opere ed ad eventuali loro usi non conformi;
- a porre in essere tutte le misure necessarie a garantire la stabilità nel tempo dei manufatti, anche in dipendenza del mutevole regime del corso d'acqua, previo ottenimento dell'autorizzazione dell'Amministrazione Concedente, dichiarando fin d'ora di non aver nulla a pretendere per qualsiasi danno eventualmente occorso alle opere oggetto di concessione ed agli utilizzatori, per effetto delle piene e dei fenomeni di dinamica fluviale;
- a consentire l'accesso al personale di vigilanza incaricato dalla Concedente, che potrà in ogni momento effettuare verifiche per accertare lo stato di manutenzione dell'area e impartire l'ordine di effettuare gli interventi eventualmente necessari, ad insindacabile giudizio della Concedente, per garantire il buon regime delle acque;
- a sollevare fin d'ora la Concedente da ogni onere e responsabilità per qualsiasi danno derivante alle persone ed alla proprietà pubblica e privata a seguito di inadeguata manutenzione o di inadeguata custodia del bene demaniale in concessione, assumendosi gli oneri del risarcimento
- a rispettare le leggi ed i regolamenti ed ordinamenti di polizia urbana e di pubblica sicurezza, nonché la normativa in materia di polizia delle acque contenuta nel R.D. 523/1904 e nel R.D. 1775/1933, tenendo fin d'ora indenne la Concedente da ogni conseguenza determinata dalla inosservanza di essi;

- a non mutare la destinazione del bene in concessione, né apportarvi aggiunte, innovazioni o altro senza la preventiva autorizzazione della Concedente, prendendo atto che tutte le opere addizionali e di miglioria autorizzate resteranno acquisite al demanio senza che il Concessionario possa avere diritto a rimborsi o indennizzi e che qualora il Concessionario esegua le predette opere senza autorizzazione sarà tenuto alla rimessa in pristino, a propria cura e spese, salvo che la Concedente non ritenga di mantenerle senza alcun onere a proprio carico; sarà tenuto inoltre al risarcimento degli eventuali danni;
- a non cedere né sub concedere, anche parzialmente, il bene oggetto di concessione;
- a tenere indenne la Concedente dalle spese necessarie per le opere di sistemazione delle aree pubbliche specificamente coinvolte dagli interventi di installazione e manutenzione e di ripristinare a regola d'arte le aree medesime nei tempi stabiliti;
- a consentire, in ogni momento l'accesso e/o il transito, per le opportune operazioni di vigilanza, al personale del Genio Civile ed ai mezzi addetti al servizio di piena e di polizia idraulica;
- a ripristinare, a proprie spese i luoghi alla scadenza della concessione per decorrenza del termine di durata sotto indicato e in caso di revoca o rinuncia, fatta salva la facoltà della Concedente di acquisire le opere al demanio, senza oneri per l'Amministrazione;

Il Concessionario inoltre:

- rimane il solo ed unico responsabile agli effetti del risarcimento di tutti i danni che fossero arrecati alla proprietà privata, a cose o persone per effetto di quanto autorizzato e comunque tenendo indenne la Regione Toscana da qualsiasi responsabilità, anche giudiziale, per eventuali danni, reclami o molestie che potessero derivare dai lavori in oggetto;
- è obbligato, ai sensi dell'art. 2 del R.D. n.523/1904 ad eseguire a proprie spese e non appena ricevute intimazione, tutte quelle varianti e modifiche, compresa anche l'eventuale demolizione delle opere stesse e la messa in pristino dello stato dei luoghi, che, a giudizio insindacabile dell'Autorità idraulica, si rendessero necessarie per garantire il buon regime idraulico o in seguito all'accertamento di effetti dannosi delle opere stesse o per le variate condizioni del corso d'acqua o per ogni altro pubblico interesse che potesse sopravvenire
- dovrà provvedere inoltre a ripristinare tempestivamente qualsiasi danno o guasto causato alle opere idrauliche ed al corso d'acqua in generale per effetto della presente autorizzazione, in conformità alle prescrizioni che saranno impartite dalla competente autorità idraulica;
- è tenuto alla osservanza delle disposizioni del R.D. 25/07/1904 n. 523 sulle opere idrauliche, nonché delle prescrizioni legislative e regolamentari vigenti, quali quelle concernenti la tutela delle acque pubbliche, dell'agricoltura, della fauna ittica, dell'industria, dell'igiene e della pubblica incolumità;

DATO ATTO che l'inadempimento da parte del Concessionario degli obblighi previsti dal presente Decreto di concessione, costituisce causa di decadenza, che si verifica anche nei casi di.

- a) violazione delle disposizioni e prescrizioni contenute in disposizioni legislative, regolamentari;
- b) violazione del divieto di cessione della concessione e di sub-concessione anche parziale dell'immobile;
- c) esecuzione dei lavori in difformità del progetto autorizzato. Prima di dichiarare la decadenza con apposito decreto, la Concedente comunicherà un termine non inferiore a 30 giorni entro il quale il Concessionario potrà presentare le proprie deduzioni;

RICORDATO che:

- al Concessionario dichiarato decaduto non spetterà alcun rimborso per le opere realizzate e per le spese sostenute;
- fatte salve le eventuali sanzioni di cui all'art. 9 della L.R. 80/2015, il Concessionario decaduto è soggetto all'obbligo di rilascio dell'immobile e al ripristino dei luoghi;
- nel caso di mancato rilascio è eseguito lo sfratto in via amministrativa;
- per quanto non espressamente previsto dal presente Decreto di Concessione si applicano le vigenti disposizioni, di legge e di regolamento, statali e regionali, ed in particolare il codice civile, la normativa concernente il buon regime delle acque, nonché l'igiene e la sicurezza pubblica, l'edilizia e l'urbanistica vigenti nel territorio dove i beni sono ubicati;

DATO ATTO che il Concedente potrà disporre, mediante atto amministrativo, la revoca della presente concessione in qualunque momento, con effetto immediato, qualora intervengano ragioni di regimazione idraulica del corso d'acqua interessato o che l'opera stessa sia in seguito giudicata incompatibile per il buon regime idraulico del corso d'acqua interessato o ragioni di pubblica utilità o per qualsiasi ragione di pubblico interesse;

RILEVATO che l'inosservanza delle condizioni e prescrizioni cui è vincolato il presente provvedimento, fatte salve le

sanzioni penali per l'inosservanza delle norme contenute nel Capo VII del R.D. 523/1904, comporta il pagamento di una sanzione, nel rispetto dei limiti minimo e massimo previsto dall'articolo 9 della l.r.80/2015;

RITENUTO, sulla base dell'esperita istruttoria, di stabilire in anni due la durata della concessione che potrà essere rinnovata nei soli casi previsti dal Regolamento e con le modalità nel medesimo stabilite, esclusivamente a seguito di istanza da presentare almeno 30 giorni prima della scadenza del termine della concessione;

DATO ATTO che nel periodo di validità della concessione, il canone dovrà essere corrisposto anche se il Concessionario non possa o non voglia fare uso in tutto o in parte della concessione e che, in caso di rinuncia, il pagamento del canone è dovuto fino alla data di presentazione della relativa richiesta;

RICHIAMATO l'articolo 1 della L.R. 30/12/1971 n. 2, che istituisce l'imposta regionale sulle concessioni statali per l'occupazione e l'uso dei beni del demanio e del patrimonio indisponibile dello Stato, situati nell'ambito territoriale della Regione commisurandola al 50% del canone di concessione;

DATO ATTO che ai sensi dell'art. 28 comma 6 del Regolamento regionale 12 agosto 2016, n. 60/R per le concessioni di durata superiore ad un anno il canone sarà aggiornato annualmente sulla base del tasso di inflazione programmato;

RITENUTO di commisurare a una annualità del canone il deposito cauzionale di cui all'art. 31 del Regolamento, versato dal concessionario a garanzia del regolare pagamento del canone e/o a titolo di rimborso delle spese eventualmente sostenute da questa Amministrazione e da reintegrare fino alla suddetta misura nel caso di prelievi parziali di somme, nel corso della concessione;

DATO ATTO che il presente atto è sostanzialmente conforme allo schema approvato con Decreto del Direttore n. 463 del 12/02/2016;

DATO ATTO che l'imposta di bollo sul presente atto è stata anticipata dal richiedente a mezzo bonifico tramite la piattaforma nazionale PagoPA in data 30/07/2024;

DATO ATTO infine che il richiedente ha provveduto in data 31-07-2024 al versamento a favore della Regione Toscana dei seguenti importi:

- € 1230,00 a titolo di deposito cauzionale definitivo infruttifero;
- € 512,50 a titolo di primo canone concessorio, corrispondente a cinque dodicesimi del canone annuale;
- € 256,25 a titolo di imposta pari al 50% del canone versato.

Tutto ciò premesso e considerato,

DECRETA

1. di autorizzare l'esecuzione delle opere ai sensi e per gli effetti dell'art. 2, comma 1, lettera i) e lettera n) della L.R. 80/2015 e dell' art. 93 del R.D. 523/1904 così come sopra descritto e rappresentato negli elaborati sopra elencati;
2. di stabilire che l'autorizzazione all'esecuzione dei lavori ha validità di anni 2, dalla data del presente atto, fatta salva la possibilità di motivata richiesta di rinnovo da parte del richiedente;
3. di accordare alla Società Ambiente SpA, c.f. 00262540453, con sede legale in Comune di Carrara, Via Frassina , n. 21 la Concessione per l'occupazione di:
 - porzione di area demaniale del corso d'acqua denominato Fiume Arno, in Comune di Firenze, la particella 626 del Foglio 105 con l'opera n. 20038 - Punto ASUP 1 Ancoraggio pontile galleggiante su sponda;
 - porzione di area demaniale del corso d'acqua denominato Fiume Arno, in Comune di Firenze, prospiciente la particella 1484 del Foglio 126 con l'opera n. 20039 - Punto ASUP 2 Ancoraggio pontile galleggiante su sponda;
 - porzione di area demaniale del corso d'acqua denominato Fiume Arno , in Comune di Firenze, prospiciente la particella 1290 del Foglio 106 con l'opera n. 20040 - Punto ASUP 3 Ancoraggio pontile galleggiante su sponda;
 - porzione di area demaniale del corso d'acqua denominato Fiume Arno, in Comune di Firenze, prospiciente la particella 2268 del Foglio 126 con l'opera n. 20041 - Punto ASUP 4 Ancoraggio pontile galleggiante su sponda;
 - porzione di area demaniale del corso d'acqua denominato Fiume Arno, in Comune di Firenze, prospiciente la particella 141 del Foglio 124 con l'opera n. 20042 - Punto ASUP 5 Ancoraggio pontile galleggiante su sponda;

4. di stabilire che la concessione ha durata di anni 2 dalla data del presente atto;
 5. di disporre che la realizzazione dell'opera e la gestione dell'area demaniale siano sottoposte alle prescrizioni tecniche e generali individuate in premessa e nessuna variazione potrà essere introdotta senza la preventiva autorizzazione da parte di questo Settore;
 6. di non procedere alla registrazione fiscale del presente provvedimento, considerato che l'ammontare dell'imposta proporzionale dovuta per l'intera durata della concessione risulta inferiore alla misura fissa di Euro 200,00, ai sensi dell'art. 2, parte II della Tariffa del D.P.R. 131/1986. Resta ferma comunque la possibilità da parte del concessionario, in caso d'uso, ai sensi del suddetto articolo, di provvedere alla sua registrazione;
 7. di dare atto che:
 - il presente provvedimento è rilasciato ai soli fini di tutela delle opere idrauliche e del buon regime delle acque pubbliche, giusto l'art. 2 del R.D. 523/1904, e pertanto fa salvi e impregiudicati i diritti di terzi. Il destinatario è tenuto a munirsi di tutti gli ulteriori titoli abilitativi e atti di assenso previsti dalle leggi vigenti.
 - il Concessionario è a conoscenza che, ferme restando le vigenti disposizioni urbanistiche del Comune interessato, in assenza della presente autorizzazione non possono iniziare i lavori.
 8. di partecipare per via telematica il presente provvedimento al Richiedente.
- Avverso il presente provvedimento è ammesso ricorso davanti all'autorità giudiziaria competente nei termini di legge.

IL DIRIGENTE



REGIONE TOSCANA

DIREZIONE DIFESA DEL SUOLO E PROTEZIONE CIVILE

SETTORE GENIO CIVILE TOSCANA NORD

Responsabile di settore Enzo DI CARLO

Incarico: DECR. DIRIG. CENTRO DIREZIONALE n. 10159 del 14-05-2024

Decreto soggetto a verifica di cui all'art. 7 del disciplinare di controllo ai sensi della DGR n. 521/2024

Numero adozione: 18148 - Data adozione: 06/08/2024

Oggetto: R.D. n. 1775/33 - concessione prelievo di acqua pubblica sotterranea mediante n. 1 pozzo nel Comune di Pietrasanta (LU) ad uso civile (prat. Sidit 1539/2024).

Il presente atto è pubblicato sul BURT ai sensi degli articoli 4, 5 e 5 bis della l.r. 23/2007 e sulla banca dati degli atti amministrativi della Giunta regionale ai sensi dell'art.18 della l.r. 23/2007. E' escluso dalla pubblicazione l'allegato A nel rispetto dei limiti alla trasparenza posti dalla normativa statale.

Data certificazione e pubblicazione in banca dati ai sensi L.R. 23/2007 e ss.mm.: 07/08/2024

Documento informatico firmato digitalmente ai sensi del testo unico D.P.R. 28 dicembre 2000,n. 445, del D.Lgs. 7 marzo 2005, n. 82 e norme collegate, il quale sostituisce il testo cartaceo e la firma autografa.

Numero interno di proposta: 2024AD020259

IL DIRIGENTE

Visti:

- il R.D. 11/12/1933 n. 1775 “Testo unico delle disposizioni sulle acque e impianti elettrici”;
- la L. 7 agosto 1990 n. 241 e ss. mm.ii “Nuove norme in materia di procedimento amministrativo e di diritto di accesso ai documenti amministrativi”;
- il D.L.vo 31.03.1998, n. 112 “Conferimento di funzioni e compiti amministrativi dello Stato alle regioni ed agli enti locali”, in attuazione del capo I della legge 15 marzo 1997, n. 59;
- il D.P.R. 18.2.1999 n°238;
- la Deliberazione del Consiglio della Regione Toscana n. 6 del 25.01.2005 “Approvazione del piano di tutela delle acque”;
- il D.Lgs. del 03/04/2006 n° 152, artt. 95 e 96;
- la L.R. 3 marzo 2015 n. 22 “Riordino delle funzioni provinciali e attuazione della legge 7 aprile 2014 n. 56”;
- il decreto del Presidente della Giunta Regionale Toscana 21/04/2015 n. 51/R “Regolamento di attuazione dell’articolo 11, comma 1, lettere e) ed f) della legge regionale 28 dicembre 2015 n. 80. Disciplina degli obblighi di misurazione delle portate e dei volumi dei prelievi e delle restituzioni di acqua pubblica e delle modalità di trasmissione dei risultati delle misurazioni”, così come modificato dal DPGRT n. 46/R del 11/08/2017;
- la L.R. 28/12/2015, n. 80 “Norme in materia di difesa del suolo, tutela delle risorse idriche e tutela della costa e degli abitati costieri”;
- la delibera della Giunta regionale 23 febbraio 2016 n. 122 “Delibera per il subentro nei procedimenti ai sensi dell’art.11 bis comma 2 della L.R.22/2015 in materia di difesa del suolo”;
- la D.G.R. n. 194 del 16/03/2016 “Concessioni di acque pubbliche e di aree del demanio fluviale. Approvazione degli schemi tipo di disciplinare, come da DGR 29 dicembre 2015 n. 1341, ed ulteriori disposizioni per l’istruttoria ed il rilascio”;
- il decreto del Presidente della Giunta Regionale Toscana 16 agosto 2016, n. 61/R (pubblicato sul Bollettino Ufficiale n. 37 parte I del 19/08/2016), così come modificato dal DPGRT n. 46/R del 11/08/2017, “Regolamento di attuazione dell’articolo 11, commi 1 e 2, della legge regionale 28 dicembre 2015 n. 80 (Norme in materia di difesa del suolo, tutela delle risorse idriche e tutela della costa e degli abitati costieri) recante disposizioni per l’utilizzo razionale della risorsa idrica e per la disciplina dei procedimenti di rilascio dei titoli concessori e autorizzatori per l’uso di acqua. Modifiche al D.P.G.R. 51/R/2015”;
- la L.R.11/11/2016 n.77 “disposizioni urgenti in materia di concessioni del demanio idrico” art. 3;
- il DPGRT n. 46/R del 11/08/2017 pubblicato sul Bollettino Ufficiale n. 34 Parte I del 11/08/2017 “modifiche al DPGRT n. 61/R/2016 e al DPGRT n. 51/R/2015”;
- le deliberazioni di Giunta Regionale di determinazione dei canoni sulle utilizzazioni delle acque n. 1068 del 01/10/2018, n. 1035 del 05/08/2019, n. 938 del 13/09/2021, n. 1219 del 02/11/2022 e n. 1208 del 23/10/2023;
- la delibera della Giunta Regionale del 21.01.2019 n. 58, pubblicata nel BURT il 30.01.2019, recante “Indirizzi di prima applicazione per la valutazione ambientale ex ante delle derivazioni idriche e l’individuazione del deflusso ecologico in relazione agli obiettivi di qualità ambientale definiti dai Piani di Gestione delle Acque delle Autorità di Distretto Idrografico ricadenti nel territorio della Regione Toscana”;

Vista l’istanza trasmessa attraverso il portale Sidit della Regione Toscana, prot. n. 174465 del 15/03/2024, da Tuscany Investments s.r.l., C.F.: 02647510466, con sede legale a Altopascio (LU) viale Marconi n. 22, intesa ad ottenere la concessione di derivazione acqua sotterranea nel Comune di Pietrasanta (LU), Fg. 43 mappale 511;

Considerato che a seguito degli accertamenti effettuati è possibile stabilire che le condizioni locali corrispondono a quanto riportato negli atti tecnici presentati a corredo della domanda di concessione;

Visto il decreto dirigenziale n. 13047 del 11/06/2024 di conclusione positiva della Conferenza di servizi ex art.14 c.1 legge n.241/1990, in forma semplificata modalità asincrona, riguardante l'istanza presentata da Tuscany Investments s.r.l., C.F.: 02647510466, con sede legale a Altopascio (LU) viale Marconi n. 22, prot. n. 174465 del 15/03/2024, per ottenere la concessione di derivazione acqua pubblica, ad uso civile, per un volume complessivo pari a 1.500,0 mc/anno, mediante n. 1 pozzo nel Comune di Pietrasanta (LU), foglio 43 mappale 511, prat. Sidit n. 1539/2024;

Dato atto che attraverso pagoPA, in data 31/07/2024, sono stati effettuati i seguenti versamenti:

- deposito cauzionale di Euro 262,50,
- contributo idrografico di Euro 40,00,
- rateo canone 2024 (mesi di luglio/dicembre) di Euro 131,25;

Considerata altresì la conclusione dell'iter istruttorio, con esito favorevole, per il rilascio della concessione, come risulta dalla relazione dell'Ufficio Genio Civile Toscana Nord Ufficio Procedure Tecnico Autorizzative in Materia di Acque, conservata agli atti della prat. Sidit 1539/2024;

Dato atto che a seguito dell'esperita istruttoria e del decreto dirigenziale n. 13047 del 11/06/2024 di conclusione positiva della Conferenza di servizi ex art.14 c.1 legge n.241/1990, è possibile concedere a Tuscany Investments s.r.l., C.F.: 02647510466, con sede legale a Altopascio (LU) viale Marconi n. 22, il prelievo di acqua pubblica sotterranea mediante n. 1 pozzo nel Comune di Pietrasanta (LU), Fg. 43 mappale 511, ad uso civile (lavaggio attrezzature, lastricati, pavimentazioni dello stabilimento balneare denominato Bagno Nautilus, irrigazione aree verdi, abbattimento polveri), stabilendo la durata della concessione in 15 (quindici) anni a decorrere dalla data di approvazione del presente decreto, per 365 gg/a; i quantitativi sono i seguenti: la portata di acqua massima è fissata in misura non superiore a 1,0 l/s, la portata media su cui calcolare il canone è 0,0476 l/s corrispondenti a 1.500,0 mc/a (prat. Sidit 1539/2024);

Dato atto che:

- gli usi specifici delle acque sotterranee, prelevate tramite pozzi, soggetti al giudizio di idoneità all'uso umano di cui al D.Lgs 18/2023, dovranno sottostare alle procedure di competenza dell'Azienda USL;
- è vietato l'utilizzo di detersivi, saponi o altri prodotti affini;

Preso atto che in data 31/07/2024 è stato sottoscritto il disciplinare contenente gli obblighi e le condizioni cui è vincolata la concessione di acqua pubblica;

Visto l'allegato disciplinare di concessione sottoscritto in data 31/07/2024, redatto in conformità alla delibera di Giunta Regionale n. 194 del 16/03/2016 (All. A non pubblicato, parte integrante e sostanziale del presente decreto), contenente i diritti e gli obblighi delle Parti, nonché la disciplina delle modalità di esecuzione delle attività oggetto di concessione ed ogni altro termine, modo e condizione accessoria;

Dato atto che è dovuto il canone anno 2025 di Euro 262,50 salvo conguaglio, da versare entro la scadenza annuale del 31/12/2025;

Dato atto che il responsabile del procedimento dichiara l'assenza di conflitto di interessi ai sensi dell'art. 6 bis della Legge 241/1990;

Tutto ciò premesso e considerato

DECRETA

1. di concedere, a seguito dell'esperita istruttoria e del decreto dirigenziale n. 13047 del 11/06/2024 di conclusione positiva della Conferenza di servizi ex art.14 c.1 legge n.241/1990, a Tuscany Investments s.r.l., C.F.: 02647510466, con sede legale a Altopascio (LU) viale Marconi n. 22, il prelievo di acqua pubblica sotterranea mediante n. 1 pozzo nel Comune di Pietrasanta (LU), Fg. 43 mappale 511, ad uso civile (lavaggio attrezzature, lastricati, pavimentazioni dello stabilimento balneare denominato Bagno Nautilus, irrigazione aree verdi, abbattimento polveri), stabilendo la durata della concessione in 15 (quindici) anni a decorrere dalla data di approvazione del presente decreto, per 365 gg/a; i quantitativi sono i seguenti: la portata di acqua massima è fissata in misura non superiore a 1,0 l/s, la portata media su cui calcolare il canone è 0,0476 l/s corrispondenti a 1.500,0 mc/a (prat. Sidit 1539/2024);
2. di dare atto che:
 - gli usi specifici delle acque sotterranee, prelevate tramite pozzi, soggetti al giudizio di idoneità all'uso umano di cui al D.Lgs 18/2023, dovranno sottostare alle procedure di competenza dell'Azienda USL;
 - è vietato l'utilizzo di detersivi, saponi o altri prodotti affini;
3. di approvare il disciplinare, redatto in conformità allo schema di cui alla Delibera G.R. n.194 del 16/03/2016, sottoscritto in data 31/07/2024, contenente gli obblighi e le condizioni cui è vincolato il rapporto di concessione di derivazione acqua pubblica (All. A non pubblicato, parte integrante e sostanziale del presente decreto);
4. di dare atto che è dovuto il canone anno 2025 di Euro 262,50 salvo conguaglio, da versare entro la scadenza annuale del 31/12/2025;
5. di dare atto che per ogni effetto di legge, il richiedente elegge il proprio domicilio presso il Comune di Pietrasanta (LU);
6. di dare atto che la Regione Toscana resta sollevata da ogni onere e responsabilità in dipendenza dell'attingimento, inclusi gli eventuali danni verso terzi e qualsiasi altro danno si possa verificare, durante l'esercizio della derivazione, alle persone ed alla proprietà pubblica e privata, che saranno in ogni caso posti a carico del Concessionario;
7. di trasmettere il presente atto al Richiedente;
8. di dare atto che avverso il presente provvedimento è ammesso ricorso all'Autorità Giudiziaria competente nei termini di legge.

IL DIRIGENTE

Allegati n. 1

A

disciplinare

1263796a64d49985563987ead94b182358a47463010a106f1ac23b787a6030a4

**REGIONE TOSCANA**

DIREZIONE DIFESA DEL SUOLO E PROTEZIONE CIVILE

SETTORE GENIO CIVILE TOSCANA NORD

Responsabile di settore Enzo DI CARLO

Incarico: DECR. DIRIG. CENTRO DIREZIONALE n. 10159 del 14-05-2024

Decreto soggetto a verifica di cui all'art. 7 del disciplinare di controllo ai sensi della DGR n. 521/2024

Numero adozione: 18149 - Data adozione: 06/08/2024

Oggetto: R.D. n. 1775/33 - concessione prelievo di acqua pubblica sotterranea mediante un pozzo nel Comune di Viareggio (LU) ad uso civile (prat. Sidit n. 180758/2020 C.L. n. VER 4743).

Il presente atto è pubblicato sul BURT ai sensi degli articoli 4, 5 e 5 bis della l.r. 23/2007 e sulla banca dati degli atti amministrativi della Giunta regionale ai sensi dell'art.18 della l.r. 23/2007. E' escluso dalla pubblicazione l'allegato A nel rispetto dei limiti alla trasparenza posti dalla normativa statale.

Data certificazione e pubblicazione in banca dati ai sensi L.R. 23/2007 e ss.mm.: 07/08/2024

Documento informatico firmato digitalmente ai sensi del testo unico D.P.R. 28 dicembre 2000,n. 445, del D.Lgs. 7 marzo 2005, n. 82 e norme collegate, il quale sostituisce il testo cartaceo e la firma autografa.

Numero interno di proposta: 2024AD020272

IL DIRIGENTE

Visti:

- il R.D. 11/12/1933 n. 1775 “Testo unico delle disposizioni sulle acque e impianti elettrici”;
- la L. 7 agosto 1990 n. 241 e ss. mm.ii “Nuove norme in materia di procedimento amministrativo e di diritto di accesso ai documenti amministrativi”;
- il D.L.vo 31.03.1998, n. 112 “Conferimento di funzioni e compiti amministrativi dello Stato alle regioni ed agli enti locali”, in attuazione del capo I della legge 15 marzo 1997, n. 59;
- il D.P.R. 18.2.1999 n°238;
- la Deliberazione del Consiglio della Regione Toscana n. 6 del 25.01.2005 “Approvazione del piano di tutela delle acque”;
- il D.Lgs. del 03/04/2006 n° 152, artt. 95 e 96;
- la L.R. 3 marzo 2015 n. 22 “Riordino delle funzioni provinciali e attuazione della legge 7 aprile 2014 n. 56”;
- il decreto del Presidente della Giunta Regionale Toscana 21/04/2015 n. 51/R “Regolamento di attuazione dell’articolo 11, comma 1, lettere e) ed f) della legge regionale 28 dicembre 2015 n. 80. Disciplina degli obblighi di misurazione delle portate e dei volumi dei prelievi e delle restituzioni di acqua pubblica e delle modalità di trasmissione dei risultati delle misurazioni”, così come modificato dal DPGRT n. 46/R del 11/08/2017;
- la L.R. 28/12/2015, n. 80 “Norme in materia di difesa del suolo, tutela delle risorse idriche e tutela della costa e degli abitati costieri”;
- la delibera della Giunta regionale 23 febbraio 2016 n. 122 “Delibera per il subentro nei procedimenti ai sensi dell’art.11 bis comma 2 della L.R.22/2015 in materia di difesa del suolo”;
- la D.G.R. n. 194 del 16/03/2016 “Concessioni di acque pubbliche e di aree del demanio fluviale. Approvazione degli schemi tipo di disciplinare, come da DGR 29 dicembre 2015 n. 1341, ed ulteriori disposizioni per l’istruttoria ed il rilascio”;
- il decreto del Presidente della Giunta Regionale Toscana 16 agosto 2016, n. 61/R (pubblicato sul Bollettino Ufficiale n. 37 parte I del 19/08/2016), così come modificato dal DPGRT n. 46/R del 11/08/2017, “Regolamento di attuazione dell’articolo 11, commi 1 e 2, della legge regionale 28 dicembre 2015 n. 80 (Norme in materia di difesa del suolo, tutela delle risorse idriche e tutela della costa e degli abitati costieri) recante disposizioni per l’utilizzo razionale della risorsa idrica e per la disciplina dei procedimenti di rilascio dei titoli concessori e autorizzatori per l’uso di acqua. Modifiche al D.P.G.R. 51/R/2015”;
- la L.R.11/11/2016 n.77 “disposizioni urgenti in materia di concessioni del demanio idrico” art. 3;
- il DPGRT n. 46/R del 11/08/2017 pubblicato sul Bollettino Ufficiale n. 34 Parte I del 11/08/2017 “modifiche al DPGRT n. 61/R/2016 e al DPGRT n. 51/R/2015”;
- le deliberazioni di Giunta Regionale di determinazione dei canoni sulle utilizzazioni delle acque n. 1068 del 01/10/2018, n. 1035 del 05/08/2019, n. 938 del 13/09/2021, n. 1219 del 02/11/2022 e n. 1208 del 23/10/2023;
- la delibera della Giunta Regionale del 21.01.2019 n. 58, pubblicata nel BURT il 30.01.2019, recante “Indirizzi di prima applicazione per la valutazione ambientale ex ante delle derivazioni idriche e l’individuazione del deflusso ecologico in relazione agli obiettivi di qualità ambientale definiti dai Piani di Gestione delle Acque delle Autorità di Distretto Idrografico ricadenti nel territorio della Regione Toscana”;

Vista l’istanza del Richiedente, i cui dati identificativi sono indicati nell’allegato A non pubblicato, parte integrante e sostanziale del presente decreto, trasmessa attraverso la piattaforma R.T. Sidit, prot. n. 48898 del 29/01/2024, intesa ad ottenere la riattivazione del procedimento di concessione preferenziale per l’utilizzo di acqua pubblica, ad uso civile, per un volume complessivo di 3.000,0

mc/anno, relativa a un pozzo nel Comune di Viareggio (LU), FG 41 Mappale 826, derivante dalla denuncia, ai sensi del D.Lgs 275/93, del 10/05/1994 (C.L. n. VER 4743);

Considerato che a seguito degli accertamenti effettuati è possibile stabilire che le condizioni locali corrispondono a quanto riportato negli atti tecnici presentati a corredo della domanda di concessione;

Visto il decreto dirigenziale n. 10403 del 15/05/2024 di conclusione positiva della Conferenza di servizi ex art.14 c.1 legge n.241/1990, in forma semplificata modalità asincrona, riguardante l'istanza presentata dal Richiedente, prot. n. 48898 del 29/01/2024, intesa ad ottenere la riattivazione del procedimento di concessione per l'utilizzo di acqua pubblica, ad uso civile, per un volume complessivo pari a 3.000,0 mc/anno, relativa a un pozzo nel Comune di Viareggio (LU), FG 41 Mappale 826, prat. Sidit n. 180758/2020 C.L. n. VER 4743;

Dato atto che in data 30/07/2024 con pagoPA sono stati versati il deposito cauzionale di Euro 273,65 e il contributo idrografico di Euro 40,00;

Considerata altresì la conclusione dell'iter istruttorio, con esito favorevole, per il rilascio della concessione, come risulta dalla relazione dell'Ufficio Genio Civile Toscana Nord sede di Lucca, Ufficio Procedure Tecnico Autorizzative in Materia di Acque, conservata agli atti della prat. Sidit n. 180758/2020 C.L. n. VER 4743;

Dato atto che a seguito dell'esperita istruttoria e del decreto dirigenziale n. 10403 del 15/05/2024 di conclusione positiva della Conferenza di servizi ex art.14 c.1 legge n.241/1990, è possibile concedere al Richiedente, il prelievo di acqua pubblica sotterranea mediante un pozzo nel Comune di Viareggio (LU), FG 41 Mapp. 826, ad uso civile (irrigazione aree verdi, lavaggio attrezzature e superfici), stabilendo la durata della concessione in 15 (quindici) anni a decorrere dalla data di approvazione del presente decreto, per 365 gg/a; i quantitativi sono i seguenti: la portata di acqua massima è fissata in misura non superiore a 0,5 l/s, la portata media su cui calcolare il canone è 0,0951 l/s corrispondenti a circa 3.000,0 mc/a (prat. Sidit n. 180758/2020 C.L. n. VER 4743);

Dato atto che:

- gli usi specifici delle acque sotterranee, prelevate tramite pozzi, soggetti al giudizio di idoneità all'uso umano di cui al D.Lgs 18/2023, dovranno sottostare alle procedure di competenza dell'Azienda USL;
- è vietato l'utilizzo di detersivi, saponi o altri prodotti affini;

Preso atto che è stato sottoscritto in data 30/07/2024 il disciplinare contenente gli obblighi e le condizioni cui è vincolata la concessione di acqua pubblica;

Visto l'allegato disciplinare di concessione sottoscritto in data 30/07/2024, redatto in conformità alla delibera di Giunta Regionale n. 194 del 16/03/2016 (All. A), contenente i diritti e gli obblighi delle Parti, nonché la disciplina delle modalità di esecuzione delle attività oggetto di concessione ed ogni altro termine, modo e condizione accessoria;

Dato atto che i canoni pregressi sono stati versati fino al 31/12/2023; è dovuto il canone anno 2024 di Euro 273,65 salvo conguaglio, da versare entro la scadenza annuale del 31/12/2024;

Dato atto che il responsabile del procedimento dichiara l'assenza di conflitto di interessi ai sensi dell'art. 6 bis della Legge 241/1990;

Tutto ciò premesso e considerato

DECRETA

1. di concedere, a seguito dell'esperita istruttoria e del decreto dirigenziale n. 10403 del 15/05/2024 di conclusione positiva della Conferenza di servizi ex art.14 c.1 legge n.241/1990, al Richiedente, i cui dati identificativi sono indicati nell'Allegato A, non pubblicato, parte integrante e sostanziale del presente decreto, il prelievo di acqua pubblica sotterranea mediante un pozzo nel Comune di Viareggio (LU), FG 41 Mapp. 826, ad uso civile (irrigazione aree verdi, lavaggio attrezzature e superfici), stabilendo la durata della concessione in 15 (quindici) anni a decorrere dalla data di approvazione del presente decreto, per 365 gg/a; i quantitativi sono i seguenti: la portata di acqua massima è fissata in misura non superiore a 0,5 l/s, la portata media su cui calcolare il canone è 0,0951 l/s corrispondenti a circa 3.000,0 mc/a (prat. Sidit n. 180758/2020 C.L. n. VER 4743);
2. di approvare il disciplinare, redatto in conformità allo schema di cui alla Delibera G.R. n.194 del 16/03/2016, sottoscritto in data 30/07/2024, contenente gli obblighi e le condizioni cui è vincolato il rapporto di concessione di derivazione acqua pubblica (All. A);
3. di dare atto che:
 - gli usi specifici delle acque sotterranee, prelevate tramite pozzi, soggetti al giudizio di idoneità all'uso umano di cui al D.Lgs 18/2023, dovranno sottostare alle procedure di competenza dell'Azienda USL;
 - è vietato l'utilizzo di detersivi, saponi o altri prodotti affini;
4. di dare atto che sono stati effettuati i versamenti di cui al 5° capoverso della narrativa;
5. di dare atto che è dovuto il canone anno 2024 di Euro 273,65 salvo conguaglio, da versare entro la scadenza annuale del 31/12/2024;
6. di dare atto che per ogni effetto di legge, il richiedente elegge il proprio domicilio presso il Comune di Viareggio (LU);
7. di dare atto che la Regione Toscana resta sollevata da ogni onere e responsabilità in dipendenza dell'attingimento, inclusi gli eventuali danni verso terzi e qualsiasi altro danno si possa verificare, durante l'esercizio della derivazione, alle persone ed alla proprietà pubblica e privata, che saranno in ogni caso posti a carico del Concessionario;
8. di trasmettere il presente atto al Richiedente;
9. di dare atto che avverso il presente provvedimento è ammesso ricorso all'Autorità Giudiziaria competente nei termini di legge.

IL DIRIGENTE

Allegati n. 1

A disciplinare

3df11ee2d39fc95d17119d98a1234a43aab81b643d65865f524283ece6ff3a97



REGIONE TOSCANA

DIREZIONE DIFESA DEL SUOLO E PROTEZIONE CIVILE

SETTORE GENIO CIVILE TOSCANA NORD

Responsabile di settore Enzo DI CARLO

Incarico: DECR. DIRIG. CENTRO DIREZIONALE n. 10159 del 14-05-2024

Decreto soggetto a verifica di cui all'art. 7 del disciplinare di controllo ai sensi della DGR n. 521/2024

Numero adozione: 18153 - Data adozione: 06/08/2024

Oggetto: R.D. n. 1775/33 - concessione prelievo di acqua pubblica sotterranea mediante due pozzi nel Comune di Camaione (LU) ad uso civile (prat. Sidit n. 1838/2024).

Il presente atto è pubblicato sul BURT ai sensi degli articoli 4, 5 e 5 bis della l.r. 23/2007 e sulla banca dati degli atti amministrativi della Giunta regionale ai sensi dell'art.18 della l.r. 23/2007. E' escluso dalla pubblicazione l'allegato A nel rispetto dei limiti alla trasparenza posti dalla normativa statale.

Data certificazione e pubblicazione in banca dati ai sensi L.R. 23/2007 e ss.mm.: 07/08/2024

Documento informatico firmato digitalmente ai sensi del testo unico D.P.R. 28 dicembre 2000,n. 445, del D.Lgs. 7 marzo 2005, n. 82 e norme collegate, il quale sostituisce il testo cartaceo e la firma autografa.

Numero interno di proposta: 2024AD020280

IL DIRIGENTE

Visti:

- il R.D. 11/12/1933 n. 1775 “Testo unico delle disposizioni sulle acque e impianti elettrici”;
- la L. 7 agosto 1990 n. 241 e ss. mm.ii “Nuove norme in materia di procedimento amministrativo e di diritto di accesso ai documenti amministrativi”;
- il D.L.vo 31.03.1998, n. 112 “Conferimento di funzioni e compiti amministrativi dello Stato alle regioni ed agli enti locali”, in attuazione del capo I della legge 15 marzo 1997, n. 59;
- il D.P.R. 18.2.1999 n°238;
- la Deliberazione del Consiglio della Regione Toscana n. 6 del 25.01.2005 “Approvazione del piano di tutela delle acque”;
- il D.Lgs. del 03/04/2006 n° 152, artt. 95 e 96;
- la L.R. 3 marzo 2015 n. 22 “Riordino delle funzioni provinciali e attuazione della legge 7 aprile 2014 n. 56”;
- il decreto del Presidente della Giunta Regionale Toscana 21/04/2015 n. 51/R “Regolamento di attuazione dell’articolo 11, comma 1, lettere e) ed f) della legge regionale 28 dicembre 2015 n. 80. Disciplina degli obblighi di misurazione delle portate e dei volumi dei prelievi e delle restituzioni di acqua pubblica e delle modalità di trasmissione dei risultati delle misurazioni”, così come modificato dal DPGRT n. 46/R del 11/08/2017;
- la L.R. 28/12/2015, n. 80 “Norme in materia di difesa del suolo, tutela delle risorse idriche e tutela della costa e degli abitati costieri”;
- la delibera della Giunta regionale 23 febbraio 2016 n. 122 “Delibera per il subentro nei procedimenti ai sensi dell’art.11 bis comma 2 della L.R.22/2015 in materia di difesa del suolo”;
- la D.G.R. n. 194 del 16/03/2016 “Concessioni di acque pubbliche e di aree del demanio fluviale. Approvazione degli schemi tipo di disciplinare, come da DGR 29 dicembre 2015 n. 1341, ed ulteriori disposizioni per l’istruttoria ed il rilascio”;
- il decreto del Presidente della Giunta Regionale Toscana 16 agosto 2016, n. 61/R (pubblicato sul Bollettino Ufficiale n. 37 parte I del 19/08/2016), così come modificato dal DPGRT n. 46/R del 11/08/2017, “Regolamento di attuazione dell’articolo 11, commi 1 e 2, della legge regionale 28 dicembre 2015 n. 80 (Norme in materia di difesa del suolo, tutela delle risorse idriche e tutela della costa e degli abitati costieri) recante disposizioni per l’utilizzo razionale della risorsa idrica e per la disciplina dei procedimenti di rilascio dei titoli concessori e autorizzatori per l’uso di acqua. Modifiche al D.P.G.R. 51/R/2015”;
- la L.R.11/11/2016 n.77 “disposizioni urgenti in materia di concessioni del demanio idrico” art. 3;
- il DPGRT n. 46/R del 11/08/2017 pubblicato sul Bollettino Ufficiale n. 34 Parte I del 11/08/2017 “modifiche al DPGRT n. 61/R/2016 e al DPGRT n. 51/R/2015”;
- le deliberazioni di Giunta Regionale di determinazione dei canoni sulle utilizzazioni delle acque n. 1068 del 01/10/2018, n. 1035 del 05/08/2019, n. 938 del 13/09/2021, n. 1219 del 02/11/2022 e n. 1208 del 23/10/2023;
- la delibera della Giunta Regionale del 21.01.2019 n. 58, pubblicata nel BURT il 30.01.2019, recante “Indirizzi di prima applicazione per la valutazione ambientale ex ante delle derivazioni idriche e l’individuazione del deflusso ecologico in relazione agli obiettivi di qualità ambientale definiti dai Piani di Gestione delle Acque delle Autorità di Distretto Idrografico ricadenti nel territorio della Regione Toscana”;

Vista l’istanza trasmessa attraverso il portale della Regione Toscana Sidit, prot. n. 241764 del 25/04/2024, dal Richiedente, i cui dati identificativi sono indicati nell’Allegato A, non pubblicato, parte integrante e sostanziale del presente decreto, per ottenere la concessione di derivazione acqua sotterranea mediante due pozzi esistenti non denunciati nel Comune di Camaione (LU), FG 44 Mappale 405 e FG 44 Mappale 908, per un volume di 2.900,0 mc/a;

Considerato che a seguito degli accertamenti effettuati è possibile stabilire che le condizioni locali corrispondono a quanto riportato negli atti tecnici presentati a corredo della domanda di concessione;

Visto il decreto dirigenziale n. 16887 del 23/07/2024 di conclusione positiva della Conferenza di servizi ex art.14 c.1 legge n.241/1990, in forma semplificata modalità asincrona, riguardante l'istanza presentata dal Richiedente, prot. n. 241764 del 25/04/2024, intesa ad ottenere la concessione di derivazione acqua sotterranea mediante due pozzi, nel Comune di Camaiore (LU), FG 44 Mappale 405 e FG 44 Mappale 908, ad uso civile, per un volume di 2.900,0 mc/a, pratica Sidit n. 1838/2024;

Dato atto che in data 24/07/2024 attraverso il portale Sidit sono stati effettuati i seguenti versamenti:

- deposito cauzionale di Euro 272,92,
- contributo idrografico di Euro 40,00,
- rateo canone anno 2024 (mesi agosto/dicembre) di Euro 113,72;

Considerata altresì la conclusione dell'iter istruttorio, con esito favorevole, per il rilascio della concessione, come risulta dalla relazione dell'Ufficio Genio Civile Toscana Nord sede di Lucca, Ufficio Procedure Tecnico Autorizzative in Materia di Acque, conservata agli atti della prat. Sidit n. 1838/2024;

Dato atto che a seguito dell'esperita istruttoria e del decreto dirigenziale n. 16887 del 23/07/2024 di conclusione positiva della Conferenza di servizi ex art.14 c.1 legge n.241/1990, è possibile concedere al Richiedente, il prelievo di acqua pubblica sotterranea mediante due pozzi nel Comune di Camaiore (LU), FG 44 Mappale 405 e FG 44 Mappale 908, ad uso civile (irrigazione aree a verde, lavaggio attrezzature, abbattimento polveri, cassette wc), stabilendo la durata della concessione in 15 (quindici) anni a decorrere dalla data di approvazione del presente decreto, per 365 gg/a; i quantitativi sono i seguenti: la portata di acqua massima è fissata in misura non superiore a 1,0 l/s, la portata media su cui calcolare il canone è 0,092 l/s corrispondente a circa 2.900,0 mc/a (prat. Sidit n. 1838/2024);

Dato atto che:

- gli usi specifici delle acque sotterranee, prelevate tramite pozzi, soggetti al giudizio di idoneità all'uso umano di cui al D.Lgs 18/2023, dovranno sottostare alle procedure di competenza dell'Azienda USL;
- è vietato l'utilizzo di detersivi, saponi o altri prodotti affini;

Preso atto che è stato sottoscritto in data 31/07/2024 il disciplinare contenente gli obblighi e le condizioni cui è vincolata la concessione di acqua pubblica;

Visto l'allegato disciplinare di concessione sottoscritto in data 31/07/2024, redatto in conformità alla delibera di Giunta Regionale n. 194 del 16/03/2016 (All. A), contenente i diritti e gli obblighi delle Parti, nonché la disciplina delle modalità di esecuzione delle attività oggetto di concessione ed ogni altro termine, modo e condizione accessoria;

Dato atto che è dovuto il canone anno 2025 di Euro 272,92 salvo conguaglio, da versare entro la scadenza annuale del 31/12/2025;

Dato atto che il responsabile del procedimento dichiara l'assenza di conflitto di interessi ai sensi dell'art. 6 bis della Legge 241/1990;

Tutto ciò premesso e considerato

DECRETA

1. di concedere, a seguito dell'esperita istruttoria e del decreto dirigenziale n. 16887 del 23/07/2024 di conclusione positiva della Conferenza di servizi ex art.14 c.1 legge n.241/1990, al Richiedente, i cui dati identificativi sono indicati nell'Allegato A, non pubblicato, parte integrante e sostanziale del presente decreto, il prelievo di acqua pubblica sotterranea mediante due pozzi nel Comune di Camaione (LU), FG 44 Mappale 405 e FG 44 Mappale 908, ad uso civile (irrigazione aree a verde, lavaggio attrezzature, abbattimento polveri, cassette wc), stabilendo la durata della concessione in 15 (quindici) anni a decorrere dalla data di approvazione del presente decreto, per 365 gg/a; i quantitativi sono i seguenti: la portata di acqua massima è fissata in misura non superiore a 1,0 l/s, la portata media su cui calcolare il canone è 0,092 l/s corrispondente a circa 2.900,0 mc/a (prat. Sidit n. 1838/2024);
2. di approvare il disciplinare, redatto in conformità allo schema di cui alla Delibera G.R. n.194 del 16/03/2016, sottoscritto in data 31/07/2024, contenente gli obblighi e le condizioni cui è vincolato il rapporto di concessione di derivazione acqua pubblica (All. A);
3. di dare atto che:
 - gli usi specifici delle acque sotterranee, prelevate tramite pozzi, soggetti al giudizio di idoneità all'uso umano di cui al D.Lgs 18/2023, dovranno sottostare alle procedure di competenza dell'Azienda USL;
 - è vietato l'utilizzo di detersivi, saponi o altri prodotti affini;
4. di dare atto che sono stati effettuati i versamenti di cui al 5° capoverso della narrativa;
5. di dare atto che è dovuto il canone anno 2025 di Euro 272,92 salvo conguaglio, da versare entro la scadenza annuale del 31/12/2025;
6. di dare atto che per ogni effetto di legge, il richiedente elegge il proprio domicilio presso il Comune di Camaione (LU);
7. di dare atto che la Regione Toscana resta sollevata da ogni onere e responsabilità in dipendenza dell'attingimento, inclusi gli eventuali danni verso terzi e qualsiasi altro danno si possa verificare, durante l'esercizio della derivazione, alle persone ed alla proprietà pubblica e privata, che saranno in ogni caso posti a carico del Concessionario;
8. di trasmettere il presente atto al Richiedente;
9. di dare atto che avverso il presente provvedimento è ammesso ricorso all'Autorità Giudiziaria competente nei termini di legge.

IL DIRIGENTE

Allegati n. 1

A disciplinare

9aff146b8b71074ca1ef6588bb68d3f61c04e966c8924e5e0ecd7a278a3eb123



REGIONE TOSCANA

DIREZIONE DIFESA DEL SUOLO E PROTEZIONE CIVILE

SETTORE GENIO CIVILE TOSCANA NORD

Responsabile di settore Enzo DI CARLO

Incarico: DECR. DIRIG. CENTRO DIREZIONALE n. 10159 del 14-05-2024

Decreto soggetto a verifica di cui all'art. 7 del disciplinare di controllo ai sensi della DGR n. 521/2024

Numero adozione: 18172 - Data adozione: 06/08/2024

Oggetto: R.D. n. 1775/33 - concessione prelievo di acqua pubblica sotterranea mediante un pozzo nel Comune di Camaione (LU) ad uso civile (prat. Sidit n. 1832/2024).

Il presente atto è pubblicato sul BURT ai sensi degli articoli 4, 5 e 5 bis della l.r. 23/2007 e sulla banca dati degli atti amministrativi della Giunta regionale ai sensi dell'art.18 della l.r. 23/2007. E' escluso dalla pubblicazione l'allegato A nel rispetto dei limiti alla trasparenza posti dalla normativa statale.

Data certificazione e pubblicazione in banca dati ai sensi L.R. 23/2007 e ss.mm.: 07/08/2024

Documento informatico firmato digitalmente ai sensi del testo unico D.P.R. 28 dicembre 2000,n. 445, del D.Lgs. 7 marzo 2005, n. 82 e norme collegate, il quale sostituisce il testo cartaceo e la firma autografa.

Numero interno di proposta: 2024AD020288

IL DIRIGENTE

Visti:

- il R.D. 11/12/1933 n. 1775 “Testo unico delle disposizioni sulle acque e impianti elettrici”;
- la L. 7 agosto 1990 n. 241 e ss. mm.ii “Nuove norme in materia di procedimento amministrativo e di diritto di accesso ai documenti amministrativi”;
- il D.L.vo 31.03.1998, n. 112 “Conferimento di funzioni e compiti amministrativi dello Stato alle regioni ed agli enti locali”, in attuazione del capo I della legge 15 marzo 1997, n. 59;
- il D.P.R. 18.2.1999 n°238;
- la Deliberazione del Consiglio della Regione Toscana n. 6 del 25.01.2005 “Approvazione del piano di tutela delle acque”;
- il D.Lgs. del 03/04/2006 n° 152, artt. 95 e 96;
- la L.R. 3 marzo 2015 n. 22 “Riordino delle funzioni provinciali e attuazione della legge 7 aprile 2014 n. 56”;
- il decreto del Presidente della Giunta Regionale Toscana 21/04/2015 n. 51/R “Regolamento di attuazione dell’articolo 11, comma 1, lettere e) ed f) della legge regionale 28 dicembre 2015 n. 80. Disciplina degli obblighi di misurazione delle portate e dei volumi dei prelievi e delle restituzioni di acqua pubblica e delle modalità di trasmissione dei risultati delle misurazioni”, così come modificato dal DPGRT n. 46/R del 11/08/2017;
- la L.R. 28/12/2015, n. 80 “Norme in materia di difesa del suolo, tutela delle risorse idriche e tutela della costa e degli abitati costieri”;
- la delibera della Giunta regionale 23 febbraio 2016 n. 122 “Delibera per il subentro nei procedimenti ai sensi dell’art.11 bis comma 2 della L.R.22/2015 in materia di difesa del suolo”;
- la D.G.R. n. 194 del 16/03/2016 “Concessioni di acque pubbliche e di aree del demanio fluviale. Approvazione degli schemi tipo di disciplinare, come da DGR 29 dicembre 2015 n. 1341, ed ulteriori disposizioni per l’istruttoria ed il rilascio”;
- il decreto del Presidente della Giunta Regionale Toscana 16 agosto 2016, n. 61/R (pubblicato sul Bollettino Ufficiale n. 37 parte I del 19/08/2016), così come modificato dal DPGRT n. 46/R del 11/08/2017, “Regolamento di attuazione dell’articolo 11, commi 1 e 2, della legge regionale 28 dicembre 2015 n. 80 (Norme in materia di difesa del suolo, tutela delle risorse idriche e tutela della costa e degli abitati costieri) recante disposizioni per l’utilizzo razionale della risorsa idrica e per la disciplina dei procedimenti di rilascio dei titoli concessori e autorizzatori per l’uso di acqua. Modifiche al D.P.G.R. 51/R/2015”;
- la L.R.11/11/2016 n.77 “disposizioni urgenti in materia di concessioni del demanio idrico” art. 3;
- il DPGRT n. 46/R del 11/08/2017 pubblicato sul Bollettino Ufficiale n. 34 Parte I del 11/08/2017 “modifiche al DPGRT n. 61/R/2016 e al DPGRT n. 51/R/2015”;
- le deliberazioni di Giunta Regionale di determinazione dei canoni sulle utilizzazioni delle acque n. 1068 del 01/10/2018, n. 1035 del 05/08/2019, n. 938 del 13/09/2021, n. 1219 del 02/11/2022 e n. 1208 del 23/10/2023;
- la delibera della Giunta Regionale del 21.01.2019 n. 58, pubblicata nel BURT il 30.01.2019, recante “Indirizzi di prima applicazione per la valutazione ambientale ex ante delle derivazioni idriche e l’individuazione del deflusso ecologico in relazione agli obiettivi di qualità ambientale definiti dai Piani di Gestione delle Acque delle Autorità di Distretto Idrografico ricadenti nel territorio della Regione Toscana”;

Vista l’istanza trasmessa attraverso il portale della Regione Toscana SIDIT, prot. n. 248112 del 01/05/2024, dal Richiedente, i cui dati identificativi sono indicati nell’Allegato A, non pubblicato, parte integrante e sostanziale del presente decreto, per ottenere la concessione di derivazione acqua sotterranea mediante un pozzo esistente non denunciato, nel Comune di Camaiore (LU), FG 37 Mappale 1715, per un volume di 3.000,0 mc/a;

Considerato che a seguito degli accertamenti effettuati è possibile stabilire che le condizioni locali corrispondono a quanto riportato negli atti tecnici presentati a corredo della domanda di concessione;

Visto il decreto dirigenziale n. 17316 del 29/07/2024 di conclusione positiva della Conferenza di servizi ex art.14 c.1 legge n.241/1990, in forma semplificata modalità asincrona, riguardante l'istanza presentata dal Richiedente, prot. n. 248112 del 01/05/2024, intesa ad ottenere la concessione di derivazione acqua sotterranea mediante un pozzo, nel Comune di Camaiore (LU), FG 37 Mappale 1715, ad uso civile, per un volume di 3.000,0 mc/a, pratica Sidit n. 1832/2024;

Dato atto che in data 05/08/2024 con pagoPa sono stati effettuati i seguenti versamenti:

- deposito cauzionale di Euro 273,62,
- contributo idrografico di Euro 40,00,
- rateo canone anno 2024 (mesi agosto/dicembre) di Euro 114,01;

Considerata altresì la conclusione dell'iter istruttorio, con esito favorevole, per il rilascio della concessione, come risulta dalla relazione dell'Ufficio Genio Civile Toscana Nord sede di Lucca, Ufficio Procedure Tecnico Autorizzative in Materia di Acque, conservata agli atti della prat. Sidit n. 1832/2024;

Dato atto che a seguito dell'esperita istruttoria e del decreto dirigenziale n. 17316 del 29/07/2024 di conclusione positiva della Conferenza di servizi ex art.14 c.1 legge n.241/1990, è possibile concedere al Richiedente, il prelievo di acqua pubblica sotterranea mediante un pozzo nel Comune di Camaiore (LU), FG 37 Mappale 1715, ad uso civile (lavaggio arredi balneari e irrigazione aree verdi), stabilendo la durata della concessione in 15 (quindici) anni a decorrere dalla data di approvazione del presente decreto, per 365 gg/a; i quantitativi sono i seguenti: la portata di acqua massima è fissata in misura non superiore a 1,0 l/s, la portata media su cui calcolare il canone è 0,095 l/s corrispondente a circa 3.000,0 mc/a (prat. Sidit n. 1832/2024);

Dato atto che:

- gli usi specifici delle acque sotterranee, prelevate tramite pozzi, soggetti al giudizio di idoneità all'uso umano di cui al D.Lgs 18/2023, dovranno sottostare alle procedure di competenza dell'Azienda USL;
- è vietato l'utilizzo di detersivi, saponi o altri prodotti affini;

Preso atto che è stato sottoscritto in data 05/08/2024 il disciplinare contenente gli obblighi e le condizioni cui è vincolata la concessione di acqua pubblica;

Visto l'allegato disciplinare di concessione sottoscritto in data 05/08/2024, redatto in conformità alla delibera di Giunta Regionale n. 194 del 16/03/2016 (All. A), contenente i diritti e gli obblighi delle Parti, nonché la disciplina delle modalità di esecuzione delle attività oggetto di concessione ed ogni altro termine, modo e condizione accessoria;

Dato atto che è dovuto il canone anno 2025 di Euro 273,62 salvo conguaglio, da versare entro la scadenza annuale del 31/12/2025;

Dato atto che il responsabile del procedimento dichiara l'assenza di conflitto di interessi ai sensi dell'art. 6 bis della Legge 241/1990;

Tutto ciò premesso e considerato

DECRETA

1. di concedere, a seguito dell'esperita istruttoria e del decreto dirigenziale n. 17316 del 29/07/2024 di conclusione positiva della Conferenza di servizi ex art.14 c.1 legge n.241/1990, al Richiedente, i cui dati identificativi sono indicati nell'Allegato A, non pubblicato, parte integrante e sostanziale del presente decreto, il prelievo di acqua pubblica sotterranea mediante un pozzo nel Comune di Camaione (LU), FG 37 Mappale 1715, ad uso civile (lavaggio arredi balneari e irrigazione aree verdi), stabilendo la durata della concessione in 15 (quindici) anni a decorrere dalla data di approvazione del presente decreto, per 365 gg/a; i quantitativi sono i seguenti: la portata di acqua massima è fissata in misura non superiore a 1,0 l/s, la portata media su cui calcolare il canone è 0,095 l/s corrispondente a circa 3.000,0 mc/a (prat. Sidit n. 1832/2024);
2. di approvare il disciplinare, redatto in conformità allo schema di cui alla Delibera G.R. n.194 del 16/03/2016, sottoscritto in data 05/08/2024, contenente gli obblighi e le condizioni cui è vincolato il rapporto di concessione di derivazione acqua pubblica (All. A);
3. di dare atto che:
 - gli usi specifici delle acque sotterranee, prelevate tramite pozzi, soggetti al giudizio di idoneità all'uso umano di cui al D.Lgs 18/2023, dovranno sottostare alle procedure di competenza dell'Azienda USL;
 - è vietato l'utilizzo di detersivi, saponi o altri prodotti affini;
4. di dare atto che sono stati effettuati i versamenti di cui al 5° capoverso della narrativa;
5. di dare atto che è dovuto il canone anno 2025 di Euro 273,62 salvo conguaglio, da versare entro la scadenza annuale del 31/12/2025;
6. di dare atto che per ogni effetto di legge, il richiedente elegge il proprio domicilio presso il Comune di Camaione (LU);
7. di dare atto che la Regione Toscana resta sollevata da ogni onere e responsabilità in dipendenza dell'attingimento, inclusi gli eventuali danni verso terzi e qualsiasi altro danno si possa verificare, durante l'esercizio della derivazione, alle persone ed alla proprietà pubblica e privata, che saranno in ogni caso posti a carico del Concessionario;
8. di trasmettere il presente atto al Richiedente;
9. di dare atto che avverso il presente provvedimento è ammesso ricorso all'Autorità Giudiziaria competente nei termini di legge.

IL DIRIGENTE

Allegati n. 1

A *disciplinare*
d7cdb2eb22aae83b12fd9286da805c8658dccb322cefe4d6f92f3175a5b621d2



REGIONE TOSCANA

DIREZIONE DIFESA DEL SUOLO E PROTEZIONE CIVILE

SETTORE GENIO CIVILE TOSCANA NORD

Responsabile di settore Enzo DI CARLO

Incarico: DECR. DIRIG. CENTRO DIREZIONALE n. 10159 del 14-05-2024

Decreto soggetto a verifica di cui all'art. 7 del disciplinare di controllo ai sensi della DGR n. 521/2024

Numero adozione: 18175 - Data adozione: 06/08/2024

Oggetto: R.D. n. 1775/33 - concessione prelievo di acqua pubblica sotterranea mediante un pozzo nel Comune di Camaione (LU) ad uso civile (prat. Sidit n. 1947/2024).

Il presente atto è pubblicato sul BURT ai sensi degli articoli 4, 5 e 5 bis della l.r. 23/2007 e sulla banca dati degli atti amministrativi della Giunta regionale ai sensi dell'art.18 della l.r. 23/2007. E' escluso dalla pubblicazione l'allegato A nel rispetto dei limiti alla trasparenza posti dalla normativa statale.

Data certificazione e pubblicazione in banca dati ai sensi L.R. 23/2007 e ss.mm.: 07/08/2024

Documento informatico firmato digitalmente ai sensi del testo unico D.P.R. 28 dicembre 2000,n. 445, del D.Lgs. 7 marzo 2005, n. 82 e norme collegate, il quale sostituisce il testo cartaceo e la firma autografa.

Numero interno di proposta: 2024AD020297

IL DIRIGENTE

Visti:

- il R.D. 11/12/1933 n. 1775 “Testo unico delle disposizioni sulle acque e impianti elettrici”;
- la L. 7 agosto 1990 n. 241 e ss. mm.ii “Nuove norme in materia di procedimento amministrativo e di diritto di accesso ai documenti amministrativi”;
- il D.L.vo 31.03.1998, n. 112 “Conferimento di funzioni e compiti amministrativi dello Stato alle regioni ed agli enti locali”, in attuazione del capo I della legge 15 marzo 1997, n. 59;
- il D.P.R. 18.2.1999 n°238;
- la Deliberazione del Consiglio della Regione Toscana n. 6 del 25.01.2005 “Approvazione del piano di tutela delle acque”;
- il D.Lgs. del 03/04/2006 n° 152, artt. 95 e 96;
- la L.R. 3 marzo 2015 n. 22 “Riordino delle funzioni provinciali e attuazione della legge 7 aprile 2014 n. 56”;
- il decreto del Presidente della Giunta Regionale Toscana 21/04/2015 n. 51/R “Regolamento di attuazione dell’articolo 11, comma 1, lettere e) ed f) della legge regionale 28 dicembre 2015 n. 80. Disciplina degli obblighi di misurazione delle portate e dei volumi dei prelievi e delle restituzioni di acqua pubblica e delle modalità di trasmissione dei risultati delle misurazioni”, così come modificato dal DPGRT n. 46/R del 11/08/2017;
- la L.R. 28/12/2015, n. 80 “Norme in materia di difesa del suolo, tutela delle risorse idriche e tutela della costa e degli abitati costieri”;
- la delibera della Giunta regionale 23 febbraio 2016 n. 122 “Delibera per il subentro nei procedimenti ai sensi dell’art.11 bis comma 2 della L.R.22/2015 in materia di difesa del suolo”;
- la D.G.R. n. 194 del 16/03/2016 “Concessioni di acque pubbliche e di aree del demanio fluviale. Approvazione degli schemi tipo di disciplinare, come da DGR 29 dicembre 2015 n. 1341, ed ulteriori disposizioni per l’istruttoria ed il rilascio”;
- il decreto del Presidente della Giunta Regionale Toscana 16 agosto 2016, n. 61/R (pubblicato sul Bollettino Ufficiale n. 37 parte I del 19/08/2016), così come modificato dal DPGRT n. 46/R del 11/08/2017, “Regolamento di attuazione dell’articolo 11, commi 1 e 2, della legge regionale 28 dicembre 2015 n. 80 (Norme in materia di difesa del suolo, tutela delle risorse idriche e tutela della costa e degli abitati costieri) recante disposizioni per l’utilizzo razionale della risorsa idrica e per la disciplina dei procedimenti di rilascio dei titoli concessori e autorizzatori per l’uso di acqua. Modifiche al D.P.G.R. 51/R/2015”;
- la L.R.11/11/2016 n.77 “disposizioni urgenti in materia di concessioni del demanio idrico” art. 3;
- il DPGRT n. 46/R del 11/08/2017 pubblicato sul Bollettino Ufficiale n. 34 Parte I del 11/08/2017 “modifiche al DPGRT n. 61/R/2016 e al DPGRT n. 51/R/2015”;
- le deliberazioni di Giunta Regionale di determinazione dei canoni sulle utilizzazioni delle acque n. 1068 del 01/10/2018, n. 1035 del 05/08/2019, n. 938 del 13/09/2021, n. 1219 del 02/11/2022 e n. 1208 del 23/10/2023;
- la delibera della Giunta Regionale del 21.01.2019 n. 58, pubblicata nel BURT il 30.01.2019, recante “Indirizzi di prima applicazione per la valutazione ambientale ex ante delle derivazioni idriche e l’individuazione del deflusso ecologico in relazione agli obiettivi di qualità ambientale definiti dai Piani di Gestione delle Acque delle Autorità di Distretto Idrografico ricadenti nel territorio della Regione Toscana”;

Vista l’istanza trasmessa attraverso il portale della Regione Toscana Sidit, prot. n. 257979 del 07/05/2024, dal Richiedente, i cui dati identificativi sono indicati nell’Allegato A, non pubblicato, parte integrante e sostanziale del presente decreto, per ottenere la concessione di derivazione acqua sotterranea mediante un pozzo esistente non denunciato nel Comune di Camaiore (LU), FG 37 Mappale 1753, per un volume di 3.000,0 mc/a;

Considerato che a seguito degli accertamenti effettuati è possibile stabilire che le condizioni locali corrispondono a quanto riportato negli atti tecnici presentati a corredo della domanda di concessione;

Visto il decreto dirigenziale n. 17262 del 26/07/2024 di conclusione positiva della Conferenza di servizi ex art.14 c.1 legge n.241/1990, in forma semplificata modalità asincrona, riguardante l'istanza presentata dal Richiedente, prot. n. 257979 del 07/05/2024, intesa ad ottenere la concessione di derivazione acqua sotterranea mediante un pozzo, nel Comune di Camaiore (LU), FG 37 Mappale 1753, ad uso civile, per un volume di 3.000,0 mc/a, pratica Sidit n. 1947/2024;

Dato atto che in data 02/08/2024 con pagoPA sono stati effettuati i seguenti versamenti:

- deposito cauzionale di Euro 273,62,
- contributo idrografico di Euro 40,00,
- rateo canone anno 2024 (mesi agosto/dicembre) di Euro 114,01;

Considerata altresì la conclusione dell'iter istruttorio, con esito favorevole, per il rilascio della concessione, come risulta dalla relazione dell'Ufficio Genio Civile Toscana Nord sede di Lucca, Ufficio Procedure Tecnico Autorizzative in Materia di Acque, conservata agli atti della prat. Sidit n. 1947/2024;

Dato atto che a seguito dell'esperita istruttoria e del decreto dirigenziale n. 17262 del 26/07/2024 di conclusione positiva della Conferenza di servizi ex art.14 c.1 legge n.241/1990, è possibile concedere al Richiedente, il prelievo di acqua pubblica sotterranea mediante un pozzo nel Comune di Camaiore (LU), FG 37 Mappale 1753, ad uso civile (lavaggio arredi balneari, irrigazione aree verdi, alimentazione cassette wc), stabilendo la durata della concessione in 15 (quindici) anni a decorrere dalla data di approvazione del presente decreto, per 365 gg/a; i quantitativi sono i seguenti: la portata di acqua massima è fissata in misura non superiore a 1,0 l/s, la portata media su cui calcolare il canone è 0,095 l/s corrispondente a circa 3.000,0 mc/a (prat. Sidit n. 1947/2024);

Dato atto che:

- gli usi specifici delle acque sotterranee, prelevate tramite pozzi, soggetti al giudizio di idoneità all'uso umano di cui al D.Lgs 18/2023, dovranno sottostare alle procedure di competenza dell'Azienda USL;
- è vietato l'utilizzo di detersivi, saponi o altri prodotti affini;

Preso atto che è stato sottoscritto in data 05/08/2024 il disciplinare contenente gli obblighi e le condizioni cui è vincolata la concessione di acqua pubblica;

Visto l'allegato disciplinare di concessione sottoscritto in data 05/08/2024, redatto in conformità alla delibera di Giunta Regionale n. 194 del 16/03/2016 (All. A), contenente i diritti e gli obblighi delle Parti, nonché la disciplina delle modalità di esecuzione delle attività oggetto di concessione ed ogni altro termine, modo e condizione accessoria;

Dato atto che è dovuto il canone anno 2025 di Euro 273,62 salvo conguaglio, da versare entro la scadenza annuale del 31/12/2025;

Dato atto che il responsabile del procedimento dichiara l'assenza di conflitto di interessi ai sensi dell'art. 6 bis della Legge 241/1990;

Tutto ciò premesso e considerato

DECRETA

1. di concedere, a seguito dell'esperita istruttoria e del decreto dirigenziale n. 17262 del 26/07/2024 di conclusione positiva della Conferenza di servizi ex art.14 c.1 legge n.241/1990, al Richiedente, i cui dati identificativi sono indicati nell'Allegato A, non pubblicato, parte integrante e sostanziale del presente decreto, il prelievo di acqua pubblica sotterranea mediante un pozzo nel Comune di Camaiole (LU), FG 37 Mappale 1753, ad uso civile (lavaggio arredi balneari, irrigazione aree verdi, alimentazione cassette wc), stabilendo la durata della concessione in 15 (quindici) anni a decorrere dalla data di approvazione del presente decreto, per 365 gg/a; i quantitativi sono i seguenti: la portata di acqua massima è fissata in misura non superiore a 1,0 l/s, la portata media su cui calcolare il canone è 0,095 l/s corrispondente a circa 3.000,0 mc/a (prat. Sidit n. 1947/2024);
2. di approvare il disciplinare, redatto in conformità allo schema di cui alla Delibera G.R. n.194 del 16/03/2016, sottoscritto in data 05/08/2024, contenente gli obblighi e le condizioni cui è vincolato il rapporto di concessione di derivazione acqua pubblica (All. A);
3. di dare atto che:
 - gli usi specifici delle acque sotterranee, prelevate tramite pozzi, soggetti al giudizio di idoneità all'uso umano di cui al D.Lgs 18/2023, dovranno sottostare alle procedure di competenza dell'Azienda USL;
 - è vietato l'utilizzo di detersivi, saponi o altri prodotti affini;
4. di dare atto che sono stati effettuati i versamenti di cui al 5° capoverso della narrativa;
5. di dare atto che è dovuto il canone anno 2025 di Euro 273,62 salvo conguaglio, da versare entro la scadenza annuale del 31/12/2025;
6. di dare atto che per ogni effetto di legge, il richiedente elegge il proprio domicilio presso il Comune di Camaiole (LU);
7. di dare atto che la Regione Toscana resta sollevata da ogni onere e responsabilità in dipendenza dell'attingimento, inclusi gli eventuali danni verso terzi e qualsiasi altro danno si possa verificare, durante l'esercizio della derivazione, alle persone ed alla proprietà pubblica e privata, che saranno in ogni caso posti a carico del Concessionario;
8. di trasmettere il presente atto al Richiedente;
9. di dare atto che avverso il presente provvedimento è ammesso ricorso all'Autorità Giudiziaria competente nei termini di legge.

IL DIRIGENTE

Allegati n. 1

A

disciplinare

b982d4533393c120ce553fe31ffa5b63f3be018511925cb091400c29dd4ab1a0



REGIONE TOSCANA

DIREZIONE DIFESA DEL SUOLO E PROTEZIONE CIVILE

SETTORE GENIO CIVILE TOSCANA NORD

Responsabile di settore Enzo DI CARLO

Incarico: DECR. DIRIG. CENTRO DIREZIONALE n. 10159 del 14-05-2024

Decreto soggetto a verifica di cui all'art. 7 del disciplinare di controllo ai sensi della DGR n. 521/2024

Numero adozione: 18180 - Data adozione: 06/08/2024

Oggetto: R.D. n. 1775/33 - concessione prelievo di acqua pubblica sotterranea mediante un pozzo nel Comune di Camaione (LU) ad uso civile (prat. Sidit n. 1837/2024).

Il presente atto è pubblicato sul BURT ai sensi degli articoli 4, 5 e 5 bis della l.r. 23/2007 e sulla banca dati degli atti amministrativi della Giunta regionale ai sensi dell'art.18 della l.r. 23/2007. E' escluso dalla pubblicazione l'allegato A nel rispetto dei limiti alla trasparenza posti dalla normativa statale.

Data certificazione e pubblicazione in banca dati ai sensi L.R. 23/2007 e ss.mm.: 07/08/2024

Documento informatico firmato digitalmente ai sensi del testo unico D.P.R. 28 dicembre 2000,n. 445, del D.Lgs. 7 marzo 2005, n. 82 e norme collegate, il quale sostituisce il testo cartaceo e la firma autografa.

Numero interno di proposta: 2024AD020285

IL DIRIGENTE

Visti:

- il R.D. 11/12/1933 n. 1775 “Testo unico delle disposizioni sulle acque e impianti elettrici”;
- la L. 7 agosto 1990 n. 241 e ss. mm.ii “Nuove norme in materia di procedimento amministrativo e di diritto di accesso ai documenti amministrativi”;
- il D.L.vo 31.03.1998, n. 112 “Conferimento di funzioni e compiti amministrativi dello Stato alle regioni ed agli enti locali”, in attuazione del capo I della legge 15 marzo 1997, n. 59;
- il D.P.R. 18.2.1999 n°238;
- la Deliberazione del Consiglio della Regione Toscana n. 6 del 25.01.2005 “Approvazione del piano di tutela delle acque”;
- il D.Lgs. del 03/04/2006 n° 152, artt. 95 e 96;
- la L.R. 3 marzo 2015 n. 22 “Riordino delle funzioni provinciali e attuazione della legge 7 aprile 2014 n. 56”;
- il decreto del Presidente della Giunta Regionale Toscana 21/04/2015 n. 51/R “Regolamento di attuazione dell’articolo 11, comma 1, lettere e) ed f) della legge regionale 28 dicembre 2015 n. 80. Disciplina degli obblighi di misurazione delle portate e dei volumi dei prelievi e delle restituzioni di acqua pubblica e delle modalità di trasmissione dei risultati delle misurazioni”, così come modificato dal DPGRT n. 46/R del 11/08/2017;
- la L.R. 28/12/2015, n. 80 “Norme in materia di difesa del suolo, tutela delle risorse idriche e tutela della costa e degli abitati costieri”;
- la delibera della Giunta regionale 23 febbraio 2016 n. 122 “Delibera per il subentro nei procedimenti ai sensi dell’art.11 bis comma 2 della L.R.22/2015 in materia di difesa del suolo”;
- la D.G.R. n. 194 del 16/03/2016 “Concessioni di acque pubbliche e di aree del demanio fluviale. Approvazione degli schemi tipo di disciplinare, come da DGR 29 dicembre 2015 n. 1341, ed ulteriori disposizioni per l’istruttoria ed il rilascio”;
- il decreto del Presidente della Giunta Regionale Toscana 16 agosto 2016, n. 61/R (pubblicato sul Bollettino Ufficiale n. 37 parte I del 19/08/2016), così come modificato dal DPGRT n. 46/R del 11/08/2017, “Regolamento di attuazione dell’articolo 11, commi 1 e 2, della legge regionale 28 dicembre 2015 n. 80 (Norme in materia di difesa del suolo, tutela delle risorse idriche e tutela della costa e degli abitati costieri) recante disposizioni per l’utilizzo razionale della risorsa idrica e per la disciplina dei procedimenti di rilascio dei titoli concessori e autorizzatori per l’uso di acqua. Modifiche al D.P.G.R. 51/R/2015”;
- la L.R.11/11/2016 n.77 “disposizioni urgenti in materia di concessioni del demanio idrico” art. 3;
- il DPGRT n. 46/R del 11/08/2017 pubblicato sul Bollettino Ufficiale n. 34 Parte I del 11/08/2017 “modifiche al DPGRT n. 61/R/2016 e al DPGRT n. 51/R/2015”;
- le deliberazioni di Giunta Regionale di determinazione dei canoni sulle utilizzazioni delle acque n. 1068 del 01/10/2018, n. 1035 del 05/08/2019, n. 938 del 13/09/2021, n. 1219 del 02/11/2022 e n. 1208 del 23/10/2023;
- la delibera della Giunta Regionale del 21.01.2019 n. 58, pubblicata nel BURT il 30.01.2019, recante “Indirizzi di prima applicazione per la valutazione ambientale ex ante delle derivazioni idriche e l’individuazione del deflusso ecologico in relazione agli obiettivi di qualità ambientale definiti dai Piani di Gestione delle Acque delle Autorità di Distretto Idrografico ricadenti nel territorio della Regione Toscana”;

Vista l’istanza presentata da Bagno Panoramic unipersonale s.r.l., C.F.: 02615800469 con sede legale a Camaiore (LU), Viale Sergio Bernardini, 708 fraz. Lido di Camaiore, trasmessa attraverso la piattaforma R.T. Sidit, prot. n. 248086 del 01/05/2024, intesa ad ottenere la concessione per l’utilizzo di acqua pubblica, ad uso civile, per un volume complessivo di 3.000,0 mc/anno, mediante un pozzo nel Comune di Camaiore (LU), FG 37 Mappale 1753, prat. Sidit n. 1837/2024;

Considerato che a seguito degli accertamenti effettuati è possibile stabilire che le condizioni locali corrispondono a quanto riportato negli atti tecnici presentati a corredo della domanda di concessione;

Visto il decreto dirigenziale n. 16824 del 23/07/2024 di conclusione positiva della Conferenza di servizi ex art.14 c.1 legge n.241/1990, in forma semplificata modalità asincrona, riguardante l'istanza presentata da Bagno Panoramic unipersonale s.r.l., C.F.: 02615800469 con sede legale a Camaiore (LU), Viale Sergio Bernardini, 708 fra. Lido di Camaiore, prot. n. 248086 del 01/05/2024, intesa ad ottenere la concessione di derivazione acqua sotterranea mediante un pozzo ad uso civile, per un volume complessivo di 3.000,0 mc/anno, mediante un pozzo nel Comune di Camaiore (LU), FG 37 Mappale 1753, prat. Sidit n. 1837/2024;

Dato atto che in data 24/07/2024 attraverso il portale Sidit sono stati effettuati i seguenti versamenti:

- deposito cauzionale di Euro 273,62,
- contributo idrografico di Euro 40,00,
- rateo canone anno 2024 (mesi agosto/dicembre) di Euro 114,01;

Considerata altresì la conclusione dell'iter istruttorio, con esito favorevole, per il rilascio della concessione, come risulta dalla relazione dell'Ufficio Genio Civile Toscana Nord sede di Lucca, Ufficio Procedure Tecnico Autorizzative in Materia di Acque, conservata agli atti della prat. Sidit n. 1837/2024;

Dato atto che a seguito dell'esperita istruttoria e del decreto dirigenziale n. 16824 del 23/07/2024 di conclusione positiva della Conferenza di servizi ex art.14 c.1 legge n.241/1990, è possibile concedere a Bagno Panoramic unipersonale s.r.l., C.F.: 02615800469 con sede legale a Camaiore (LU), Viale Sergio Bernardini, 708 fraz. Lido di Camaiore, il prelievo di acqua pubblica sotterranea mediante un pozzo nel Comune di Camaiore (LU), FG 37 Mappale 1753, ad uso civile (irrigazione aree a verde, lavaggio attrezzature, cassette wc), stabilendo la durata della concessione in 15 (quindici) anni a decorrere dalla data di approvazione del presente decreto, per 365 gg/a; i quantitativi sono i seguenti: la portata di acqua massima è fissata in misura non superiore a 1,0 l/s, la portata media su cui calcolare il canone è 0,095 l/s corrispondente a circa 3.000,0 mc/a (prat. Sidit n. 1837/2024);

Dato atto che:

- gli usi specifici delle acque sotterranee, prelevate tramite pozzi, soggetti al giudizio di idoneità all'uso umano di cui al D.Lgs 18/2023, dovranno sottostare alle procedure di competenza dell'Azienda USL;
- è vietato l'utilizzo di detersivi, saponi o altri prodotti affini;

Preso atto che è stato sottoscritto in data 30/07/2024 il disciplinare contenente gli obblighi e le condizioni cui è vincolata la concessione di acqua pubblica;

Visto l'allegato disciplinare di concessione sottoscritto in data 30/07/2024, redatto in conformità alla delibera di Giunta Regionale n. 194 del 16/03/2016 (All. A non pubblicato, parte integrante e sostanziale del presente decreto), contenente i diritti e gli obblighi delle Parti, nonché la disciplina delle modalità di esecuzione delle attività oggetto di concessione ed ogni altro termine, modo e condizione accessoria;

Dato atto che è dovuto il canone anno 2025 di Euro 273,62 salvo conguaglio, da versare entro la scadenza annuale del 31/12/2025;

Dato atto che il responsabile del procedimento dichiara l'assenza di conflitto di interessi ai sensi dell'art. 6 bis della Legge 241/1990;

Tutto ciò premesso e considerato

DECRETA

1. di concedere, a seguito dell'esperita istruttoria e del decreto dirigenziale n. 16824 del 23/07/2024 di conclusione positiva della Conferenza di servizi ex art.14 c.1 legge n.241/1990, a Bagno Panoramic unipersonale s.r.l., C.F.: 02615800469 con sede legale a Camaiore (LU), Viale Sergio Bernardini, 708 fraz. Lido di Camaiore, il prelievo di acqua pubblica sotterranea mediante un pozzo nel Comune di Camaiore (LU), FG 37 Mappale 1753, ad uso civile (irrigazione aree a verde, lavaggio attrezzature, cassette wc), stabilendo la durata della concessione in 15 (quindici) anni a decorrere dalla data di approvazione del presente decreto, per 365 gg/a; i quantitativi sono i seguenti: la portata di acqua massima è fissata in misura non superiore a 1,0 l/s, la portata media su cui calcolare il canone è 0,095 l/s corrispondente a circa 3.000,0 mc/a (prat. Sidit n. 1837/2024);
2. di approvare il disciplinare, redatto in conformità allo schema di cui alla Delibera G.R. n.194 del 16/03/2016, sottoscritto in data 30/07/2024, contenente gli obblighi e le condizioni cui è vincolato il rapporto di concessione di derivazione acqua pubblica (All. A non pubblicato, parte integrante e sostanziale del presente decreto);
3. di dare atto che:
 - gli usi specifici delle acque sotterranee, prelevate tramite pozzi, soggetti al giudizio di idoneità all'uso umano di cui al D.Lgs 18/2023, dovranno sottostare alle procedure di competenza dell'Azienda USL;
 - è vietato l'utilizzo di detersivi, saponi o altri prodotti affini;
4. di dare atto che sono stati effettuati i versamenti di cui al 5° capoverso della narrativa;
5. di dare atto che è dovuto il canone anno 2025 di Euro 273,62 salvo conguaglio, da versare entro la scadenza annuale del 31/12/2025;
6. di dare atto che per ogni effetto di legge, il richiedente elegge il proprio domicilio presso il Comune di Camaiore (LU);
7. di dare atto che la Regione Toscana resta sollevata da ogni onere e responsabilità in dipendenza dell'attingimento, inclusi gli eventuali danni verso terzi e qualsiasi altro danno si possa verificare, durante l'esercizio della derivazione, alle persone ed alla proprietà pubblica e privata, che saranno in ogni caso posti a carico del Concessionario;
8. di trasmettere il presente atto al Richiedente;
9. di dare atto che avverso il presente provvedimento è ammesso ricorso all'Autorità Giudiziaria competente nei termini di legge.

IL DIRIGENTE

Allegati n. 1

A disciplinare

f93572b1342991573cec93894aacb7b590f1e6fcc54f1cc529f045f4fda2a



REGIONE TOSCANA

DIREZIONE DIFESA DEL SUOLO E PROTEZIONE CIVILE

SETTORE GENIO CIVILE TOSCANA NORD

Responsabile di settore Enzo DI CARLO

Incarico: DECR. DIRIG. CENTRO DIREZIONALE n. 10159 del 14-05-2024

Decreto soggetto a verifica di cui all'art. 7 del disciplinare di controllo ai sensi della DGR n. 521/2024

Numero adozione: 18182 - Data adozione: 06/08/2024

Oggetto: R.D. n. 1775/33 - concessione prelievo di acqua pubblica sotterranea mediante un pozzo nel Comune di Camaione (LU) ad uso civile (prat. Sidit n. 1944/2024).

Il presente atto è pubblicato sul BURT ai sensi degli articoli 4, 5 e 5 bis della l.r. 23/2007 e sulla banca dati degli atti amministrativi della Giunta regionale ai sensi dell'art.18 della l.r. 23/2007. E' escluso dalla pubblicazione l'allegato A nel rispetto dei limiti alla trasparenza posti dalla normativa statale.

Data certificazione e pubblicazione in banca dati ai sensi L.R. 23/2007 e ss.mm.: 07/08/2024

Documento informatico firmato digitalmente ai sensi del testo unico D.P.R. 28 dicembre 2000,n. 445, del D.Lgs. 7 marzo 2005, n. 82 e norme collegate, il quale sostituisce il testo cartaceo e la firma autografa.

Numero interno di proposta: 2024AD020294

IL DIRIGENTE

Visti:

- il R.D. 11/12/1933 n. 1775 “Testo unico delle disposizioni sulle acque e impianti elettrici”;
- la L. 7 agosto 1990 n. 241 e ss. mm.ii “Nuove norme in materia di procedimento amministrativo e di diritto di accesso ai documenti amministrativi”;
- il D.L.vo 31.03.1998, n. 112 “Conferimento di funzioni e compiti amministrativi dello Stato alle regioni ed agli enti locali”, in attuazione del capo I della legge 15 marzo 1997, n. 59;
- il D.P.R. 18.2.1999 n°238;
- la Deliberazione del Consiglio della Regione Toscana n. 6 del 25.01.2005 “Approvazione del piano di tutela delle acque”;
- il D.Lgs. del 03/04/2006 n° 152, artt. 95 e 96;
- la L.R. 3 marzo 2015 n. 22 “Riordino delle funzioni provinciali e attuazione della legge 7 aprile 2014 n. 56”;
- il decreto del Presidente della Giunta Regionale Toscana 21/04/2015 n. 51/R “Regolamento di attuazione dell’articolo 11, comma 1, lettere e) ed f) della legge regionale 28 dicembre 2015 n. 80. Disciplina degli obblighi di misurazione delle portate e dei volumi dei prelievi e delle restituzioni di acqua pubblica e delle modalità di trasmissione dei risultati delle misurazioni”, così come modificato dal DPGRT n. 46/R del 11/08/2017;
- la L.R. 28/12/2015, n. 80 “Norme in materia di difesa del suolo, tutela delle risorse idriche e tutela della costa e degli abitati costieri”;
- la delibera della Giunta regionale 23 febbraio 2016 n. 122 “Delibera per il subentro nei procedimenti ai sensi dell’art.11 bis comma 2 della L.R.22/2015 in materia di difesa del suolo”;
- la D.G.R. n. 194 del 16/03/2016 “Concessioni di acque pubbliche e di aree del demanio fluviale. Approvazione degli schemi tipo di disciplinare, come da DGR 29 dicembre 2015 n. 1341, ed ulteriori disposizioni per l’istruttoria ed il rilascio”;
- il decreto del Presidente della Giunta Regionale Toscana 16 agosto 2016, n. 61/R (pubblicato sul Bollettino Ufficiale n. 37 parte I del 19/08/2016), così come modificato dal DPGRT n. 46/R del 11/08/2017, “Regolamento di attuazione dell’articolo 11, commi 1 e 2, della legge regionale 28 dicembre 2015 n. 80 (Norme in materia di difesa del suolo, tutela delle risorse idriche e tutela della costa e degli abitati costieri) recante disposizioni per l’utilizzo razionale della risorsa idrica e per la disciplina dei procedimenti di rilascio dei titoli concessori e autorizzatori per l’uso di acqua. Modifiche al D.P.G.R. 51/R/2015”;
- la L.R.11/11/2016 n.77 “disposizioni urgenti in materia di concessioni del demanio idrico” art. 3;
- il DPGRT n. 46/R del 11/08/2017 pubblicato sul Bollettino Ufficiale n. 34 Parte I del 11/08/2017 “modifiche al DPGRT n. 61/R/2016 e al DPGRT n. 51/R/2015”;
- le deliberazioni di Giunta Regionale di determinazione dei canoni sulle utilizzazioni delle acque n. 1068 del 01/10/2018, n. 1035 del 05/08/2019, n. 938 del 13/09/2021, n. 1219 del 02/11/2022 e n. 1208 del 23/10/2023;
- la delibera della Giunta Regionale del 21.01.2019 n. 58, pubblicata nel BURT il 30.01.2019, recante “Indirizzi di prima applicazione per la valutazione ambientale ex ante delle derivazioni idriche e l’individuazione del deflusso ecologico in relazione agli obiettivi di qualità ambientale definiti dai Piani di Gestione delle Acque delle Autorità di Distretto Idrografico ricadenti nel territorio della Regione Toscana”;

Vista l’istanza trasmessa attraverso il portale della Regione Toscana Sidit, prot. n. 256620 del 06/05/2024, dal Richiedente, i cui dati identificativi sono indicati nell’Allegato A, non pubblicato, parte integrante e sostanziale del presente decreto, per ottenere la concessione di derivazione acqua sotterranea mediante un pozzo esistente non denunciato nel Comune di Camaiore (LU), FG 45 Mappale 751, per un volume di 3.000,0 mc/a;

Considerato che a seguito degli accertamenti effettuati è possibile stabilire che le condizioni locali corrispondono a quanto riportato negli atti tecnici presentati a corredo della domanda di concessione;

Visto il decreto dirigenziale n. 17350 del 29/07/2024 di conclusione positiva della Conferenza di servizi ex art.14 c.1 legge n.241/1990, in forma semplificata modalità asincrona, riguardante l'istanza presentata dal Richiedente, prot. n. 256620 del 06/05/2024, intesa ad ottenere la concessione di derivazione acqua sotterranea mediante un pozzo, nel Comune di Camaiore (LU), FG 45 Mappale 751, ad uso civile, per un volume di 3.000,0 mc/a, pratica Sidit n. 1944/2024;

Dato atto che in data 02/08/2024 attraverso il portale Sidit sono stati effettuati i seguenti versamenti:

- deposito cauzionale di Euro 273,62,
- contributo idrografico di Euro 40,00,
- rateo canone anno 2024 (mesi agosto/dicembre) di Euro 114,01;

Considerata altresì la conclusione dell'iter istruttorio, con esito favorevole, per il rilascio della concessione, come risulta dalla relazione dell'Ufficio Genio Civile Toscana Nord sede di Lucca, Ufficio Procedure Tecnico Autorizzative in Materia di Acque, conservata agli atti della prat. Sidit n. 1944/2024;

Dato atto che a seguito dell'esperita istruttoria e del decreto dirigenziale n. 17350 del 29/07/2024 di conclusione positiva della Conferenza di servizi ex art.14 c.1 legge n.241/1990, è possibile concedere al Richiedente, il prelievo di acqua pubblica sotterranea mediante un pozzo nel Comune di Camaiore (LU), FG 45 Mappale 751, ad uso civile (irrigazione aree verdi, lavaggio attrezzature, abbattimento polveri, alimentazione cassette wc), stabilendo la durata della concessione in 15 (quindici) anni a decorrere dalla data di approvazione del presente decreto, per 365 gg/a; i quantitativi sono i seguenti: la portata di acqua massima è fissata in misura non superiore a 1,0 l/s, la portata media su cui calcolare il canone è 0,095 l/s corrispondente a circa 3.000,0 mc/a (prat. Sidit n. 1944/2024);

Dato atto che:

- gli usi specifici delle acque sotterranee, prelevate tramite pozzi, soggetti al giudizio di idoneità all'uso umano di cui al D.Lgs 18/2023, dovranno sottostare alle procedure di competenza dell'Azienda USL;
- è vietato l'utilizzo di detersivi, saponi o altri prodotti affini;

Preso atto che è stato sottoscritto in data 03/08/2024 il disciplinare contenente gli obblighi e le condizioni cui è vincolata la concessione di acqua pubblica;

Visto l'allegato disciplinare di concessione sottoscritto in data 03/08/2024, redatto in conformità alla delibera di Giunta Regionale n. 194 del 16/03/2016 (All. A), contenente i diritti e gli obblighi delle Parti, nonché la disciplina delle modalità di esecuzione delle attività oggetto di concessione ed ogni altro termine, modo e condizione accessoria;

Dato atto che è dovuto il canone anno 2025 di Euro 273,62 salvo conguaglio, da versare entro la scadenza annuale del 31/12/2025;

Dato atto che il responsabile del procedimento dichiara l'assenza di conflitto di interessi ai sensi dell'art. 6 bis della Legge 241/1990;

Tutto ciò premesso e considerato

DECRETA

1. di concedere, a seguito dell'esperita istruttoria e del decreto dirigenziale n. 17350 del 29/07/2024 di conclusione positiva della Conferenza di servizi ex art.14 c.1 legge n.241/1990, al Richiedente, i cui dati identificativi sono indicati nell'Allegato A, non pubblicato, parte integrante e sostanziale del presente decreto, il prelievo di acqua pubblica sotterranea mediante un pozzo nel Comune di Camaiole (LU), FG 45 Mappale 751, ad uso civile (irrigazione aree verdi, lavaggio attrezzature, abbattimento polveri, alimentazione cassette wc), stabilendo la durata della concessione in 15 (quindici) anni a decorrere dalla data di approvazione del presente decreto, per 365 gg/a; i quantitativi sono i seguenti: la portata di acqua massima è fissata in misura non superiore a 1,0 l/s, la portata media su cui calcolare il canone è 0,095 l/s corrispondente a circa 3.000,0 mc/a (prat. Sidit n. 1944/2024);
2. di approvare il disciplinare, redatto in conformità allo schema di cui alla Delibera G.R. n.194 del 16/03/2016, sottoscritto in data 03/08/2024, contenente gli obblighi e le condizioni cui è vincolato il rapporto di concessione di derivazione acqua pubblica (All. A);
3. di dare atto che:
 - gli usi specifici delle acque sotterranee, prelevate tramite pozzi, soggetti al giudizio di idoneità all'uso umano di cui al D.Lgs 18/2023, dovranno sottostare alle procedure di competenza dell'Azienda USL;
 - è vietato l'utilizzo di detersivi, saponi o altri prodotti affini;
4. di dare atto che sono stati effettuati i versamenti di cui al 5° capoverso della narrativa;
5. di dare atto che è dovuto il canone anno 2025 di Euro 273,62 salvo conguaglio, da versare entro la scadenza annuale del 31/12/2025;
6. di dare atto che per ogni effetto di legge, il richiedente elegge il proprio domicilio presso il Comune di Camaiole (LU);
7. di dare atto che la Regione Toscana resta sollevata da ogni onere e responsabilità in dipendenza dell'attingimento, inclusi gli eventuali danni verso terzi e qualsiasi altro danno si possa verificare, durante l'esercizio della derivazione, alle persone ed alla proprietà pubblica e privata, che saranno in ogni caso posti a carico del Concessionario;
8. di trasmettere il presente atto al Richiedente;
9. di dare atto che avverso il presente provvedimento è ammesso ricorso all'Autorità Giudiziaria competente nei termini di legge.

IL DIRIGENTE

Allegati n. 1

A disciplinare

59aed6b5e1c586ea3854611454db6d7f206e493097edbf782e3e30e233dfd054

**REGIONE TOSCANA**

DIREZIONE DIFESA DEL SUOLO E PROTEZIONE CIVILE

SETTORE GENIO CIVILE VALDARNO CENTRALE

Responsabile di settore Fabio MARTELLI

Incarico: DECR. DIRIG. CENTRO DIREZIONALE n. 10159 del 14-05-2024

Decreto soggetto a verifica di cui all'art. 7 del disciplinare di controllo ai sensi della DGR n. 521/2024

Numero adozione: 18193 - Data adozione: 06/08/2024

Oggetto: T.U. 11/12/33 n. 1775, sulle acque pubbliche - Concessione di derivazione di ACQUE SOTTERRANEE ubicata in Comune di Campi Bisenzio, per uso civile. Approvazione del Disciplinare di concessione. Richiedente: La Firenze Lavori - Pratica n. 427026/2020 - Procedimento SIDIT n° 2204/2024.-

Il presente atto è pubblicato sul BURT ai sensi degli articoli 4, 5 e 5 bis della l.r. 23/2007 e sulla banca dati degli atti amministrativi della Giunta regionale ai sensi dell'art.18 della l.r. 23/2007. E' escluso dalla pubblicazione l'allegato A nel rispetto dei limiti alla trasparenza posti dalla normativa statale.

Data certificazione e pubblicazione in banca dati ai sensi L.R. 23/2007 e ss.mm.: 07/08/2024

Documento informatico firmato digitalmente ai sensi del testo unico D.P.R. 28 dicembre 2000,n. 445, del D.Lgs. 7 marzo 2005, n. 82 e norme collegate, il quale sostituisce il testo cartaceo e la firma autografa.

Numero interno di proposta: 2024AD020224

IL DIRIGENTE

VISTO il D.L.vo 31.03.1998, n. 112 "Conferimento di funzioni e compiti amministrativi dello Stato alle regioni ed agli enti locali" in attuazione del capo I della Legge 15 marzo 1997, n. 59;

VISTA la Legge 7 aprile 2014, n. 56 "Disposizioni sulle città metropolitane, sulle provincie, sulle unioni e fusioni di comuni";

VISTA la Legge Regionale 3 marzo 2015 n. 22;

VISTO il R.D n. 1775 del 11/12/1933 "Testo unico delle disposizioni di legge sulle acque e impianti elettrici" e s.m.i;

VISTO il D.lgs n. 152 del 03/04/2006 "Norme in materia ambientale" e ss.mm.ii;

VISTA la L.R. 28/12/2015, n. 80 "Norme in materia di difesa del suolo, tutela delle risorse idriche e tutela della costa e degli abitati costieri";

VISTA la L.R. 28/12/2015, n. 81 "Legge di stabilità per l'anno 2016";

VISTO il DPGR 16 agosto 2016, n. 61/R "Regolamento di attuazione dell'articolo 11 commi 1 e 2 della legge regionale 28 dicembre 2015, n. 80 (norme in materia di difesa del suolo, tutela delle risorse idriche e tutela della costa e degli abitati costieri) recante disposizioni per l'utilizzo razionale della risorsa idrica e per la disciplina dei procedimenti di rilascio dei titoli concessori e autorizzatori per l'uso di acqua. Modifiche al d.p.g.r. 51/R/2015." e ss.mm.ii.

VISTA la D.G.R. n. 1341 del 29/12/2015 "Indirizzi operativi per lo svolgimento delle funzioni amministrative regionali in materia di difesa del suolo ai sensi dell'art.9 comma 4 della L.R. 22/2015";

CONSIDERATO CHE con domanda in data 27/03/2024 prot. n. 193688 il richiedente La Firenze Lavori C.F. 02384620502, ha fatto richiesta di concessione di derivazione di ACQUE SOTTERRANEE ubicata in Comune di Campi Bisenzio, nel terreno individuato nel foglio catastale n. 25 dalla particella n. 11, per uso civile per una portata media di 0,01(zero virgolazero) litri al secondo;

CONSIDERATO CHE, allegata all'istanza di concessione sopracitata, è stata trasmessa la documentazione progettuale conservata agli atti dello scrivente settore;

DATO ATTO che la procedura di valutazione Ex-ante è stata svolta e che le risultanze sono contenute nel disciplinare approvato che costituisce parte integrante e sostanziale del presente atto;

VISTI gli esiti dell'istruttoria svolta dal Genio Civile Valdarno Centrale;

CONSIDERATO CHE il richiedente ha versato la cauzione ai sensi della vigente normativa;

DATO ATTO del Disciplinare allegato al presente atto come inviato al concessionario per la sua sottoscrizione (All. A), contenente gli obblighi e le condizioni cui è vincolata la concessione di acque pubbliche di cui all'oggetto;

DATO ATTO CHE il Disciplinare è stato sottoscritto dal richiedente ed è conservato agli atti del Settore scrivente;

DATO ATTO CHE il Disciplinare in questione è conforme allo schema tipo approvato con Delib. G.R.T n. 194 del 16/03/2016;

PRESO ATTO CHE il Responsabile del procedimento amm.vo è il titolare di incarico di Elevata Qualificazione procedure tecnico autorizzative in materia di acque T.U 1775/1933 del Genio Civile Valdarno Centrale;

Tutto ciò premesso e considerato

DECRETA

1. di rilasciare, entro i limiti di disponibilità dell'acqua e fatti salvi i diritti di terzi, al richiedente La Firenze Lavori C.F. 02384620502, con decorrenza dalla data del presente atto per 30 (trenta) anni, la concessione di derivazione di ACQUE SOTTERRANEE ubicata in Comune di Campi Bisenzio, nel terreno individuato nel foglio catastale n. 25 dalla particella n. 11, per uso civile, per una portata media di 0,01(zerovirgolazerouno) litri al secondo, sulla base della quale sarà calcolato il canone di concessione;
2. di approvare il Disciplinare (All. A) che costituisce parte integrante e sostanziale del presente atto, conservato agli atti del settore scrivente e allegato al presente decreto, contenente gli obblighi e le condizioni di cui è vincolata la concessione di acque pubbliche in merito al precedente punto;
3. di dare atto, fino da ora, che la validità della presente concessione è subordinata alla messa in atto degli interventi di risparmio idrico, obbligatoriamente da realizzarsi entro due anni dalla data del presente decreto, qualora gli stessi non fossero già stati messi in atto;
4. di prendere atto che il Disciplinare (All. A) che costituisce parte integrante e sostanziale del presente atto in questione è conforme allo schema tipo approvato con Delib. G.R.T n. 194 del 16/03/2016;
5. di dichiarare che gli obblighi derivanti dalla presente concessione sono regolati come stabilito nel Disciplinare di Concessione richiamato e approvato al precedente punto 2;
6. di dichiarare che, per l'anno 2024, il canone è stabilito nella misura di € 105,70;
7. di trasmettere il presente provvedimento al Concessionario e al Comune di Campi Bisenzio;
8. di dare atto che avverso il presente provvedimento sono esperibili, nei modi ed alle condizioni specificamente previsti dalla legge, i seguenti ricorsi:
 - ricorso gerarchico entro 30 giorni dalla notifica del presente atto presso la scrivente Amministrazione Regionale;
 - per le materie di cui all'art. 140 del R.D 1775/33, ricorso al Tribunale Regionale delle Acque Pubbliche;

- per le materie di cui all'art. 143 del R.D. 1775/33, ricorso al Tribunale Superiore delle Acque Pubbliche;
- ricorso straordinario al Presidente della Repubblica.

IL DIRIGENTE

Allegati n. 1

A 427026_2020_All. A
e6d8fd8ee30b6bcee0a2ee2ea679e1c82a62470ae13f976dc9f23190cbaa06ba



REGIONE TOSCANA

DIREZIONE DIFESA DEL SUOLO E PROTEZIONE CIVILE

SETTORE GENIO CIVILE VALDARNO SUPERIORE

Responsabile di settore Gennarino COSTABILE

Incarico: DECR. DIRIG. CENTRO DIREZIONALE n. 10159 del 14-05-2024

Decreto soggetto a verifica di cui all'art. 7 del disciplinare di controllo ai sensi della DGR n. 521/2024

Numero adozione: 18194 - Data adozione: 06/08/2024

Oggetto: R.D. 1775/33 - Regolamento Regione Toscana n. 61/r del 16/08/2016 e s.m.i. - Procedimento/Pratica SiDIT n. 86389/2020-86329/2020; Codice locale n. 4438 . Autorizzazione alla ricerca e contestuale concessione di acque sotterranee ad uso diverso dal domestico di derivazione di acque pubbliche nel Comune di Barberino Tavarnelle, Località La Fornace Strada di Spicciano. Decreto correttivo al D. n. 16518 del 18-07-24

Il presente atto è pubblicato sul BURT ai sensi degli articoli 4, 5 e 5 bis della l.r. 23/2007 e sulla banca dati degli atti amministrativi della Giunta regionale ai sensi dell'art.18 della l.r. 23/2007.

Data certificazione e pubblicazione in banca dati ai sensi L.R. 23/2007 e ss.mm.: 07/08/2024

Documento informatico firmato digitalmente ai sensi del testo unico D.P.R. 28 dicembre 2000,n. 445, del D.Lgs. 7 marzo 2005, n. 82 e norme collegate, il quale sostituisce il testo cartaceo e la firma autografa.

Numero interno di proposta: 2024AD020189

IL DIRIGENTE

VISTO il R.D. 11 dicembre 1933 n. 1775 "Testo unico delle disposizioni sulle acque e impianti elettrici";

VISTA la L. 7 agosto 1990 n. 241 e ss. mm.ii.;

VISTO il D.Lgs 31 marzo 1998 n. 112 "Conferimento di funzioni e compiti amministrativi dello Stato alle regioni ed agli enti locali", in attuazione del capo I della legge 15 marzo 1997, n. 59;

VISTA la Deliberazione del Consiglio della Regione Toscana 25 gennaio 2005 n. 6 "Approvazione del piano di tutela delle acque";

VISTO il D.Lgs. 3 aprile 2006 n. 152 "Norme in materia ambientale";

VISTA la L.R. 3 marzo 2015 n. 22 "Riordino delle funzioni provinciali e attuazione della legge 7 aprile 2014 n. 56";

VISTA la L.R. 28 dicembre 2015 n. 80 "Norme in materia di difesa del suolo, tutela delle risorse idriche e tutela della costa e degli abitati costieri";

VISTI i regolamenti della Regione Toscana:

- 21 aprile 2015, n. 51/R "Regolamento di attuazione dell'articolo 11, comma 1, lettere e) ed f) della legge regionale 28 dicembre 2015 n. 80. Disciplina degli obblighi di misurazione delle portate e dei volumi dei prelievi e delle restituzioni di acqua pubblica e delle modalità di trasmissione dei risultati delle misurazioni";

- 16 agosto 2016, n. 61/R "Regolamento di attuazione dell'articolo 11, commi 1 e 2, della legge regionale 28 dicembre 2015 n. 80 (Norme in materia di difesa del suolo, tutela delle risorse idriche e tutela della costa e degli abitati costieri) recante disposizioni per l'utilizzo razionale della risorsa idrica e per la disciplina dei procedimenti di rilascio dei titoli concessori e autorizzatori per l'uso di acqua. Modifiche al D.P.G.R. 51/R/2015";

VISTA la delibera della Giunta regionale 21/01/2019 n. 58, pubblicata nel Burt il 30/01/2019, recante "Indirizzi di prima applicazione per la valutazione ambientale ex ante delle derivazioni idriche e l'individuazione del deflusso ecologico in relazione agli obiettivi di qualità ambientale definiti dai Piani di gestione delle Acque delle autorità di Distretto Idrografico ricadenti nel territorio della Regione Toscana";

VISTA la delibera della Giunta Regionale del 1 ottobre 2018 n. 1068 "Delibera di determinazione dei canoni sulle utilizzazioni delle acque per l'annualità 2018" e successive delibere di aggiornamento dei canoni sulla base del tasso di inflazione programmata (TIP);

PREMESSO che con domanda in data 11-02-2020 al numero protocollo 54050 il richiedente AZIENDA AGRICOLA IL PINO SRL SOCIETA' AGRICOLA, con sede legale in, Barberino Tavarnelle (FI), C.F. 02304390483, ha fatto richiesta di Autorizzazione alla ricerca e contestuale concessione di acque sotterranee ad uso diverso dal domestico di derivazione di acqua pubblica nel Comune di Barberino Tavarnelle (FI), Località La Fornace Strada di Spicciano nel terreno individuato al N.C.T nel foglio n. 44, particella n. 75 ad uso AGRICOLO (attività connesse, come definite ai sensi dell'art 2135 del codice civile);

VISTO che con decreto n. 16518 del 18/07/24 è stata rilasciata, entro i limiti di disponibilità dell'acqua e fatti salvi i diritti di terzi, al richiedente AZIENDA AGRICOLA IL PINO SRL SOCIETA' AGRICOLA, con sede legale in, Barberino Tavarnelle (FI), C.F. 02304390483, la concessione di acque sotterranee tramite POZZO ubicato al foglio n. 44, particella n. 75 in Comune di Barberino Tavarnelle (FI), Località La Fornace Strada di Spicciano per uso AGRICOLO (attività

connesse, come definite ai sensi dell'art 2135 del codice civile) per una portata media di 0,14 l/s di acqua sulla base della quale sarà calcolato il canone di concessione;

PRESO ATTO che in data 20/06/2023 con atto notarile registrato a FI il 10/07/2023 n. 26314 Serie 1T, la ragione sociale dell' AZIENDA AGRICOLA IL PINO S.R.L. società agricola è cambiata in TENUTE FUSI S.R.L. società agricola, restando invariati indirizzo e dati fiscali;

RITENUTO di dover procedere alla rettifica del Decreto Dirigenziale n. 16518 del 18/07/24 e relativo disciplinare allegato con la corretta ragione sociale della Ditta;

DATO ATTO che il responsabile del procedimento amministrativo, ai sensi della Legge 241/1990 e s.m.i., è il titolare di incarico di Elevata Qualificazione in "Procedure tecnico autorizzative in materia di acque - Valdarno Superiore";

DECRETA

1. a parziale rettifica di quanto indicato nel D.D. n. 16518 del 18/07/24 e relativo disciplinare allegato di stabilire che la ragione sociale della Ditta è variata in TENUTE FUSI S.R.L. società agricola C.F. 02304390483 con sede in Comune di Barberino Tavarnelle (FI);

2. resta fermo quant'altro indicato, riportato ed autorizzato nel D.D. n. 16518 del 18/07/24 e relativo disciplinare allegato.

3. di trasmettere il presente atto al richiedente.

Avverso il presente provvedimento è ammesso ricorso all'Autorità Giudiziaria competente nei termini di legge.

IL DIRIGENTE



REGIONE TOSCANA

DIREZIONE DIFESA DEL SUOLO E PROTEZIONE CIVILE

SETTORE GENIO CIVILE TOSCANA NORD

Responsabile di settore Enzo DI CARLO

Incarico: DECR. DIRIG. CENTRO DIREZIONALE n. 10159 del 14-05-2024

Decreto soggetto a verifica di cui all'art. 7 del disciplinare di controllo ai sensi della DGR n. 521/2024

Numero adozione: 18205 - Data adozione: 06/08/2024

Oggetto: R.D. n. 1775/33 - concessione prelievo di acqua pubblica sotterranea mediante due pozzi nel Comune di Viareggio (LU) ad uso civile, prat. Sidit n. 184995/2020 C.L. n. VER 4574.

Il presente atto è pubblicato sul BURT ai sensi degli articoli 4, 5 e 5 bis della l.r. 23/2007 e sulla banca dati degli atti amministrativi della Giunta regionale ai sensi dell'art.18 della l.r. 23/2007. E' escluso dalla pubblicazione l'allegato A nel rispetto dei limiti alla trasparenza posti dalla normativa statale.

Data certificazione e pubblicazione in banca dati ai sensi L.R. 23/2007 e ss.mm.: 08/08/2024

Documento informatico firmato digitalmente ai sensi del testo unico D.P.R. 28 dicembre 2000,n. 445, del D.Lgs. 7 marzo 2005, n. 82 e norme collegate, il quale sostituisce il testo cartaceo e la firma autografa.

Numero interno di proposta: 2024AD020267

IL DIRIGENTE

Visti:

- il R.D. 11/12/1933 n. 1775 “Testo unico delle disposizioni sulle acque e impianti elettrici”;
- la L. 7 agosto 1990 n. 241 e ss. mm.ii “Nuove norme in materia di procedimento amministrativo e di diritto di accesso ai documenti amministrativi”;
- il D.L.vo 31.03.1998, n. 112 “Conferimento di funzioni e compiti amministrativi dello Stato alle regioni ed agli enti locali”, in attuazione del capo I della legge 15 marzo 1997, n. 59;
- il D.P.R. 18.2.1999 n°238;
- la Deliberazione del Consiglio della Regione Toscana n. 6 del 25.01.2005 “Approvazione del piano di tutela delle acque”;
- il D.Lgs. del 03/04/2006 n° 152, artt. 95 e 96;
- la L.R. 3 marzo 2015 n. 22 “Riordino delle funzioni provinciali e attuazione della legge 7 aprile 2014 n. 56”;
- il decreto del Presidente della Giunta Regionale Toscana 21/04/2015 n. 51/R “Regolamento di attuazione dell’articolo 11, comma 1, lettere e) ed f) della legge regionale 28 dicembre 2015 n. 80. Disciplina degli obblighi di misurazione delle portate e dei volumi dei prelievi e delle restituzioni di acqua pubblica e delle modalità di trasmissione dei risultati delle misurazioni”, così come modificato dal DPGRT n. 46/R del 11/08/2017;
- la L.R. 28/12/2015, n. 80 “Norme in materia di difesa del suolo, tutela delle risorse idriche e tutela della costa e degli abitati costieri”;
- la delibera della Giunta regionale 23 febbraio 2016 n. 122 “Delibera per il subentro nei procedimenti ai sensi dell’art.11 bis comma 2 della L.R.22/2015 in materia di difesa del suolo”;
- la D.G.R. n. 194 del 16/03/2016 “Concessioni di acque pubbliche e di aree del demanio fluviale. Approvazione degli schemi tipo di disciplinare, come da DGR 29 dicembre 2015 n. 1341, ed ulteriori disposizioni per l’istruttoria ed il rilascio”;
- il decreto del Presidente della Giunta Regionale Toscana 16 agosto 2016, n. 61/R (pubblicato sul Bollettino Ufficiale n. 37 parte I del 19/08/2016), così come modificato dal DPGRT n. 46/R del 11/08/2017, “Regolamento di attuazione dell’articolo 11, commi 1 e 2, della legge regionale 28 dicembre 2015 n. 80 (Norme in materia di difesa del suolo, tutela delle risorse idriche e tutela della costa e degli abitati costieri) recante disposizioni per l'utilizzo razionale della risorsa idrica e per la disciplina dei procedimenti di rilascio dei titoli concessori e autorizzatori per l'uso di acqua. Modifiche al D.P.G.R. 51/R/2015”;
- la L.R.11/11/2016 n.77 “disposizioni urgenti in materia di concessioni del demanio idrico” art. 3;
- il DPGRT n. 46/R del 11/08/2017 pubblicato sul Bollettino Ufficiale n. 34 Parte I del 11/08/2017 “modifiche al DPGRT n. 61/R/2016 e al DPGRT n. 51/R/2015”;
- le deliberazioni di Giunta Regionale di determinazione dei canoni sulle utilizzazioni delle acque n. 1068 del 01/10/2018, n. 1035 del 05/08/2019, n. 938 del 13/09/2021, n. 1219 del 02/11/2022 e n. 1208 del 23/10/2023;
- la delibera della Giunta Regionale del 21.01.2019 n. 58, pubblicata nel BURT il 30.01.2019, recante “Indirizzi di prima applicazione per la valutazione ambientale ex ante delle derivazioni idriche e l'individuazione del deflusso ecologico in relazione agli obiettivi di qualità ambientale definiti dai Piani di Gestione delle Acque delle Autorità di Distretto Idrografico ricadenti nel territorio della Regione Toscana”;

Vista l’istanza del Richiedente, i cui dati identificativi sono indicati nell'allegato A non pubblicato, parte integrante e sostanziale del presente decreto, trasmessa attraverso la piattaforma R.T. Sidit, prot. n. 61833 del 30/01/2024, intesa ad ottenere la riattivazione del procedimento di concessione preferenziale per il prelievo di acqua mediante un pozzo derivante dalla denuncia ai sensi del D.Lgs 275/93 (prot. 14416 del 02/07/1996 C.L. n. VER 4574) e la nuova concessione per il prelievo di

acqua mediante un pozzo esistente non denunciato, nel Comune di Viareggio (LU), FG 18 Mappale 1, per uso civile, per un volume complessivo di 2.800,0 mc/anno;

Considerato che a seguito degli accertamenti effettuati è possibile stabilire che le condizioni locali corrispondono a quanto riportato negli atti tecnici presentati a corredo della domanda di concessione;

Visto il decreto dirigenziale n. 9109 del 29/04/2024 di conclusione positiva della Conferenza di servizi ex art.14 c.1 legge n.241/1990, in forma semplificata modalità asincrona, riguardante l'istanza presentata dal Richiedente, prot. n. 61833 del 30/01/2024, intesa ad ottenere la concessione di utilizzazione acqua pubblica, ad uso civile, per un volume complessivo pari a 2.800,0 mc/anno, mediante due pozzi nel Comune di Viareggio (LU), FG 18 Mappale 1, prat. Sidit n. 184995/2020 C.L. n. VER 4574;

Dato atto che in data 01/08/2024 con pagoPA sono stati versati il deposito cauzionale di Euro 272,17 e il contributo idrografico di Euro 40,00;

Considerata altresì la conclusione dell'iter istruttorio, con esito favorevole, per il rilascio della concessione, come risulta dalla relazione dell'Ufficio Genio Civile Toscana Nord sede di Lucca, Ufficio Procedure Tecnico Autorizzative in Materia di Acque, conservata agli atti della prat. Sidit n. 184995/2020 C.L. n. VER 4574;

Dato atto che a seguito dell'esperita istruttoria e del decreto dirigenziale n. 9109 del 29/04/2024 di conclusione positiva della Conferenza di servizi ex art.14 c.1 legge n.241/1990, è possibile concedere al Richiedente, il prelievo di acqua pubblica sotterranea mediante due pozzi nel Comune di Viareggio (LU), FG 18 Mappale 1, ad uso civile (irrigazione aree verdi, lavaggio attrezzature, spazi coperti, pavimentazione e lastricati, abbattimento polveri e scarico servizi igienici wc), stabilendo la durata della concessione in 15 (quindici) anni a decorrere dalla data di approvazione del presente decreto, per 365 gg/a; i quantitativi sono i seguenti: la portata di acqua massima è fissata in misura non superiore a 0,5 l/s, la portata media su cui calcolare il canone è 0,0888 l/s corrispondenti a circa 2.800,0 mc/a, prat. Sidit n. 184995/2020 C.L. n. VER 4574;

Dato atto che:

- gli usi specifici delle acque sotterranee, prelevate tramite pozzi, soggetti al giudizio di idoneità all'uso umano di cui al D.Lgs 18/2023, dovranno sottostare alle procedure di competenza dell'Azienda USL;
- è vietato l'utilizzo di detersivi, saponi o altri prodotti affini;

Preso atto che è stato sottoscritto in data 02/08/2024 il disciplinare contenente gli obblighi e le condizioni cui è vincolata la concessione di acqua pubblica;

Visto l'allegato disciplinare di concessione sottoscritto in data 02/08/2024, redatto in conformità alla delibera di Giunta Regionale n. 194 del 16/03/2016 (All. A), contenente i diritti e gli obblighi delle Parti, nonché la disciplina delle modalità di esecuzione delle attività oggetto di concessione ed ogni altro termine, modo e condizione accessoria;

Dato atto che i canoni pregressi sono stati versati fino al 31/12/2023; è dovuto il canone anno 2024 di Euro 272,17 salvo conguaglio, da versare entro la scadenza annuale del 31/12/2024;

Dato atto che il responsabile del procedimento dichiara l'assenza di conflitto di interessi ai sensi dell'art. 6 bis della Legge 241/1990;

Tutto ciò premesso e considerato

DECRETA

1. di concedere, a seguito dell'esperita istruttoria e del decreto dirigenziale n. 9109 del 29/04/2024 di conclusione positiva della Conferenza di servizi ex art.14 c.1 legge n.241/1990, al Richiedente, i cui dati identificativi sono indicati nell'Allegato A, non pubblicato, parte integrante e sostanziale del presente decreto, il prelievo di acqua pubblica sotterranea mediante due pozzi nel Comune di Viareggio (LU), FG 18 Mappale 1, ad uso civile (irrigazione aree verdi, lavaggio attrezzature, spazi coperti, pavimentazione e lastricati, abbattimento polveri e scarico servizi igienici wc), stabilendo la durata della concessione in 15 (quindici) anni a decorrere dalla data di approvazione del presente decreto, per 365 gg/a; i quantitativi sono i seguenti: la portata di acqua massima è fissata in misura non superiore a 0,5 l/s, la portata media su cui calcolare il canone è 0,0888 l/s corrispondenti a circa 2.800,0 mc/a, prat. Sidit n. 184995/2020 C.L. n. VER 4574;
2. di approvare il disciplinare, redatto in conformità allo schema di cui alla Delibera G.R. n.194 del 16/03/2016, sottoscritto in data 02/08/2024, contenente gli obblighi e le condizioni cui è vincolato il rapporto di concessione di derivazione acqua pubblica (All. A);
3. di dare atto che:
 - gli usi specifici delle acque sotterranee, prelevate tramite pozzi, soggetti al giudizio di idoneità all'uso umano di cui al D.Lgs 18/2023, dovranno sottostare alle procedure di competenza dell'Azienda USL;
 - è vietato l'utilizzo di detersivi, saponi o altri prodotti affini;
4. di dare atto che sono stati effettuati i versamenti di cui al 5° capoverso della narrativa;
5. di dare atto che è dovuto il canone anno 2024 di Euro 272,17 salvo conguaglio, da versare entro la scadenza annuale del 31/12/2024;
6. di dare atto che per ogni effetto di legge, il richiedente elegge il proprio domicilio presso il Comune di Viareggio (LU);
7. di dare atto che la Regione Toscana resta sollevata da ogni onere e responsabilità in dipendenza dell'attingimento, inclusi gli eventuali danni verso terzi e qualsiasi altro danno si possa verificare, durante l'esercizio della derivazione, alle persone ed alla proprietà pubblica e privata, che saranno in ogni caso posti a carico del Concessionario;
8. di trasmettere il presente atto al Richiedente;
9. di dare atto che avverso il presente provvedimento è ammesso ricorso all'Autorità Giudiziaria competente nei termini di legge.

IL DIRIGENTE

Allegati n. 1

A disciplinare

b0b06b654b8adbbb25237f669b7b04f32fc89966d026a4f3c291b138c3e67425



REGIONE TOSCANA

DIREZIONE DIFESA DEL SUOLO E PROTEZIONE CIVILE

SETTORE GENIO CIVILE VALDARNO SUPERIORE

Responsabile di settore Gennarino COSTABILE

Incarico: DECR. DIRIG. CENTRO DIREZIONALE n. 10159 del 14-05-2024

Decreto soggetto a verifica di cui all'art. 7 del disciplinare di controllo ai sensi della DGR n. 521/2024

Numero adozione: 18206 - Data adozione: 07/08/2024

Oggetto: RD 1775/33 - Regolamento Regione Toscana n. 61/r del 16/08/2016 e s.m.i. - Procedimento-Pratica SiDIT n. 1457/2024-883/2024. Domanda di concessione di derivazione di acque pubbliche nel Comune di Barberino Tavarnelle.

Il presente atto è pubblicato sul BURT ai sensi degli articoli 4, 5 e 5 bis della l.r. 23/2007 e sulla banca dati degli atti amministrativi della Giunta regionale ai sensi dell'art.18 della l.r. 23/2007. E' escluso dalla pubblicazione l'allegato A nel rispetto dei limiti alla trasparenza posti dalla normativa statale.

Data certificazione e pubblicazione in banca dati ai sensi L.R. 23/2007 e ss.mm.: 08/08/2024

Documento informatico firmato digitalmente ai sensi del testo unico D.P.R. 28 dicembre 2000,n. 445, del D.Lgs. 7 marzo 2005, n. 82 e norme collegate, il quale sostituisce il testo cartaceo e la firma autografa.

Numero interno di proposta: 2024AD020323

IL DIRIGENTE

VISTO il R.D. 11 dicembre 1933 n. 1775 "Testo unico delle disposizioni sulle acque e impianti elettrici";

VISTA la L. 7 agosto 1990 n. 241 e ss. mm.ii.;

VISTO il D.Lgs 31 marzo 1998 n. 112 "Conferimento di funzioni e compiti amministrativi dello Stato alle regioni ed agli enti locali", in attuazione del capo I della legge 15 marzo 1997, n. 59;

VISTA la Deliberazione del Consiglio della Regione Toscana 25 gennaio 2005 n. 6 "Approvazione del piano di tutela delle acque";

VISTO il D.Lgs. 3 aprile 2006 n. 152 "Norme in materia ambientale";

VISTA la L.R. 3 marzo 2015 n. 22 "Riordino delle funzioni provinciali e attuazione della legge 7 aprile 2014 n. 56";

VISTA la L.R. 28 dicembre 2015 n. 80 "Norme in materia di difesa del suolo, tutela delle risorse idriche e tutela della costa e degli abitati costieri";

VISTI i regolamenti della Regione Toscana:

- 21 aprile 2015, n. 51/R "Regolamento di attuazione dell'articolo 11, comma 1, lettere e) ed f) della legge regionale 28 dicembre 2015 n. 80. Disciplina degli obblighi di misurazione delle portate e dei volumi dei prelievi e delle restituzioni di acqua pubblica e delle modalità di trasmissione dei risultati delle misurazioni";

- 16 agosto 2016, n. 61/R "Regolamento di attuazione dell'articolo 11, commi 1 e 2, della legge regionale 28 dicembre 2015 n. 80 (Norme in materia di difesa del suolo, tutela delle risorse idriche e tutela della costa e degli abitati costieri) recante disposizioni per l'utilizzo razionale della risorsa idrica e per la disciplina dei procedimenti di rilascio dei titoli concessori e autorizzatori per l'uso di acqua. Modifiche al D.P.G.R. 51/R/2015";

VISTA la delibera della Giunta regionale 21/01/2019 n. 58, pubblicata nel Burt il 30/01/2019, recante "Indirizzi di prima applicazione per la valutazione ambientale ex ante delle derivazioni idriche e l'individuazione del deflusso ecologico in relazione agli obiettivi di qualità ambientale definiti dai Piani di gestione delle Acque delle autorità di Distretto Idrografico ricadenti nel territorio della Regione Toscana";

VISTA la delibera della Giunta Regionale del 1 ottobre 2018 n. 1068 "Delibera di determinazione dei canoni sulle utilizzazioni delle acque per l'annualità 2018" e successive delibere di aggiornamento dei canoni sulla base del tasso di inflazione programmata (TIP);

CONSIDERATO che con domanda in data 15/02/2024 al numero protocollo 0111741 il richiedente La Chiara s.r.l, con sede legale in Barberino Tavarnelle, Strada di Cortine n. 12, C.F. 05709740483, ha fatto Domanda di concessione di derivazione di acqua pubblica nel Comune di Barberino Tavarnelle, nel terreno individuato al N.C.T nel foglio n. 46, particella n. 67, ad uso CIVILE;

VISTI gli esiti dell'istruttoria svolta dall'Ufficio e le caratteristiche della derivazione che possono essere così sintetizzate:

- la quantità di acqua da derivare, sulla quale è calcolato il canone di concessione, è fissata in misura della portata media di 0,08 l/s, per un fabbisogno di 327,5 metri cubi annui, destinati ad uso CIVILE;

CONSIDERATO CHE la società richiedente ha versato in data 22/07/2024 tramite bonifico su C/C bancario IBAN IT41 X 07601 02800 001031581018 intestato a Regione Toscana, la somma di € 253,77 (*euro duecentocinquantatré virgola settantasette centesimi*), a titolo di cauzione a garanzia del pagamento

del canone di concessione di derivazione d'acqua pubblica ai sensi dell'art. 60 della D.P.G.R. 61/R/2016 e della D.G.R.T. n. 1068/2018 e degli obblighi assunti con il disciplinare di concessione, somma che sarà restituita alla scadenza della concessione senza rinnovo;

DATO ATTO CHE il richiedente ha sottoscritto il Disciplinare conservato agli atti e allegato al presente decreto per farne parte integrante e sostanziale (allegato A), contenente gli obblighi e le condizioni cui è vincolata la concessione di acque pubbliche di cui all'oggetto;

DATO ATTO CHE il Disciplinare in questione è conforme allo schema tipo approvato con Delibera G.R.T. n. 194 del 16/03/2016;

RITENUTA l'istanza presentata meritevole di approvazione;

DATO ATTO che il responsabile del procedimento amministrativo, ai sensi della Legge 241/1990 e s.m.i., è il titolare di incarico di Elevata Qualificazione in "Procedure tecnico autorizzative in materia di acque - Valdarno Superiore";

DATO ATTO CHE l'imposta di bollo relativa al presente atto è stata regolarmente assolta;

Tutto ciò premesso e considerato

DECRETA

1. di rilasciare, entro i limiti di disponibilità dell'acqua e fatti salvi i diritti di terzi, al richiedente La Chiara s.r.l, con sede legale in Barberino Tavarnelle, Strada di Cortine n. 12, C.F. 05709740483, la concessione di acque sotterranee tramite POZZO ubicato al foglio n. 46, particella n. 67 in Comune di Barberino Tavarnelle, per uso CIVILE, per una portata media di 0,08 l/s di acqua sulla base della quale sarà calcolato il canone di concessione;

2. di stabilire la durata della concessione in anni 20 con decorrenza dalla data del presente atto;

3. di approvare il Disciplinare conservato agli atti dell'ufficio scrivente e allegato al presente decreto per farne parte integrante e sostanziale (allegato A), contenente gli obblighi e le condizioni cui è vincolata la concessione di acque pubbliche di cui all'oggetto;

4. di dichiarare che gli obblighi derivanti dalla presente concessione sono regolati come stabilito nel Disciplinare di Concessione richiamato e approvato al precedente punto 3;

5. di dichiarare che ai sensi della D.G.R. n. 1068/2018 e successive delibere di aggiornamento dei canoni sulla base del tasso di inflazione programmata (TIP), il canone annuo è stabilito nella misura di € 253,77 (*euro duecentocinquantatré virgola settantasette centesimi*);

6. di dichiarare che la Regione Toscana resta sollevata da ogni onere e responsabilità in dipendenza dell'attingimento, inclusi gli eventuali danni verso terzi e qualsiasi altro danno si possa verificare, durante l'esercizio della derivazione, alle persone ed alla proprietà pubblica e privata, che saranno in ogni caso posti a carico del Concessionario;

7. di trasmettere il presente provvedimento al Concessionario e al Comune di Barberino Tavarnelle;

Avverso il presente provvedimento è ammesso ricorso nei confronti dell'autorità giudiziaria competente nei termini di legge.

IL DIRIGENTE

Allegati n. 1

A

DISCIPLINARE

2858c17fcbb025a4052c59dadccf8db9e9eb7f6ffe73e149994c3f5ec87dd553



REGIONE TOSCANA

DIREZIONE DIFESA DEL SUOLO E PROTEZIONE CIVILE

SETTORE GENIO CIVILE TOSCANA NORD

Responsabile di settore Enzo DI CARLO

Incarico: DECR. DIRIG. CENTRO DIREZIONALE n. 10159 del 14-05-2024

Decreto soggetto a verifica di cui all'art. 7 del disciplinare di controllo ai sensi della DGR n. 521/2024

Numero adozione: 18216 - Data adozione: 06/08/2024

Oggetto: R.D. n. 1775/33 - concessione prelievo di acqua pubblica sotterranea mediante due pozzi nel Comune di Viareggio (LU) ad uso civile, prat. Sidit n. 182692/2020 C.L. n. VER 4187 - 4768 (C.L. n. 3077).

Il presente atto è pubblicato sul BURT ai sensi degli articoli 4, 5 e 5 bis della l.r. 23/2007 e sulla banca dati degli atti amministrativi della Giunta regionale ai sensi dell'art.18 della l.r. 23/2007. E' escluso dalla pubblicazione l'allegato A nel rispetto dei limiti alla trasparenza posti dalla normativa statale.

Data certificazione e pubblicazione in banca dati ai sensi L.R. 23/2007 e ss.mm.: 08/08/2024

Documento informatico firmato digitalmente ai sensi del testo unico D.P.R. 28 dicembre 2000,n. 445, del D.Lgs. 7 marzo 2005, n. 82 e norme collegate, il quale sostituisce il testo cartaceo e la firma autografa.

Numero interno di proposta: 2024AD020265

IL DIRIGENTE

Visti:

- il R.D. 11/12/1933 n. 1775 “Testo unico delle disposizioni sulle acque e impianti elettrici”;
- la L. 7 agosto 1990 n. 241 e ss. mm.ii “Nuove norme in materia di procedimento amministrativo e di diritto di accesso ai documenti amministrativi”;
- il D.L.vo 31.03.1998, n. 112 “Conferimento di funzioni e compiti amministrativi dello Stato alle regioni ed agli enti locali”, in attuazione del capo I della legge 15 marzo 1997, n. 59;
- il D.P.R. 18.2.1999 n°238;
- la Deliberazione del Consiglio della Regione Toscana n. 6 del 25.01.2005 “Approvazione del piano di tutela delle acque”;
- il D.Lgs. del 03/04/2006 n° 152, artt. 95 e 96;
- la L.R. 3 marzo 2015 n. 22 “Riordino delle funzioni provinciali e attuazione della legge 7 aprile 2014 n. 56”;
- il decreto del Presidente della Giunta Regionale Toscana 21/04/2015 n. 51/R “Regolamento di attuazione dell’articolo 11, comma 1, lettere e) ed f) della legge regionale 28 dicembre 2015 n. 80. Disciplina degli obblighi di misurazione delle portate e dei volumi dei prelievi e delle restituzioni di acqua pubblica e delle modalità di trasmissione dei risultati delle misurazioni”, così come modificato dal DPGRT n. 46/R del 11/08/2017;
- la L.R. 28/12/2015, n. 80 “Norme in materia di difesa del suolo, tutela delle risorse idriche e tutela della costa e degli abitati costieri”;
- la delibera della Giunta regionale 23 febbraio 2016 n. 122 “Delibera per il subentro nei procedimenti ai sensi dell’art.11 bis comma 2 della L.R.22/2015 in materia di difesa del suolo”;
- la D.G.R. n. 194 del 16/03/2016 “Concessioni di acque pubbliche e di aree del demanio fluviale. Approvazione degli schemi tipo di disciplinare, come da DGR 29 dicembre 2015 n. 1341, ed ulteriori disposizioni per l’istruttoria ed il rilascio”;
- il decreto del Presidente della Giunta Regionale Toscana 16 agosto 2016, n. 61/R (pubblicato sul Bollettino Ufficiale n. 37 parte I del 19/08/2016), così come modificato dal DPGRT n. 46/R del 11/08/2017, “Regolamento di attuazione dell’articolo 11, commi 1 e 2, della legge regionale 28 dicembre 2015 n. 80 (Norme in materia di difesa del suolo, tutela delle risorse idriche e tutela della costa e degli abitati costieri) recante disposizioni per l’utilizzo razionale della risorsa idrica e per la disciplina dei procedimenti di rilascio dei titoli concessori e autorizzatori per l’uso di acqua. Modifiche al D.P.G.R. 51/R/2015”;
- la L.R.11/11/2016 n.77 “disposizioni urgenti in materia di concessioni del demanio idrico” art. 3;
- il DPGRT n. 46/R del 11/08/2017 pubblicato sul Bollettino Ufficiale n. 34 Parte I del 11/08/2017 “modifiche al DPGRT n. 61/R/2016 e al DPGRT n. 51/R/2015”;
- le deliberazioni di Giunta Regionale di determinazione dei canoni sulle utilizzazioni delle acque n. 1068 del 01/10/2018, n. 1035 del 05/08/2019, n. 938 del 13/09/2021, n. 1219 del 02/11/2022 e n. 1208 del 23/10/2023;
- la delibera della Giunta Regionale del 21.01.2019 n. 58, pubblicata nel BURT il 30.01.2019, recante “Indirizzi di prima applicazione per la valutazione ambientale ex ante delle derivazioni idriche e l’individuazione del deflusso ecologico in relazione agli obiettivi di qualità ambientale definiti dai Piani di Gestione delle Acque delle Autorità di Distretto Idrografico ricadenti nel territorio della Regione Toscana”;

Vista l’istanza del Richiedente, i cui dati identificativi sono indicati nell’allegato A non pubblicato, parte integrante e sostanziale del presente decreto, trasmessa attraverso la piattaforma R.T. Sidit, prot. n. 62658 del 30/01/2024, intesa ad ottenere la riattivazione del procedimento di concessione preferenziale per l’utilizzo di acqua pubblica, ad uso civile, per un volume complessivo di 2.800,0 mc/anno, relativa a due pozzi nel Comune di Viareggio (LU), FG 18 Mappali 1 e 11, derivante dalle

denunce, ai sensi del D.Lgs 275/93 (prot. 24028 del 23/08/1994 C.L. n. VER 4187 e prot. 6336 del 10/06/1997 C.L. n. VER 4768 costituenti la pratica unica C.L. n. 3077);

Considerato che a seguito degli accertamenti effettuati è possibile stabilire che le condizioni locali corrispondono a quanto riportato negli atti tecnici presentati a corredo della domanda di concessione;

Visto il decreto dirigenziale n. 9232 del 30/04/2024 di conclusione positiva della Conferenza di servizi ex art.14 c.1 legge n.241/1990, in forma semplificata modalità asincrona, riguardante l'istanza presentata dal Richiedente, prot. n. 62658 del 30/01/2024, intesa ad ottenere la riattivazione del procedimento di concessione per l'utilizzo di acqua pubblica, ad uso civile, per un volume complessivo pari a 2.800,0 mc/anno, relativa a due pozzi nel Comune di Viareggio (LU), FG 18 Mappali 1 e 11, prat. Sidit n. 182692/2020;

Dato atto che in data 30/07/2024 con pagoPA sono stati versati il deposito cauzionale di Euro 272,17 e il contributo idrografico di Euro 40,00;

Considerata altresì la conclusione dell'iter istruttorio, con esito favorevole, per il rilascio della concessione, come risulta dalla relazione dell'Ufficio Genio Civile Toscana Nord sede di Lucca, Ufficio Procedure Tecnico Autorizzative in Materia di Acque, conservata agli atti della prat. Sidit n. 182692/2020 C.L. n. VER 4187 – 4768 (C.L. n. 3077);

Dato atto che a seguito dell'esperita istruttoria e del decreto dirigenziale n. 9232 del 30/04/2024 di conclusione positiva della Conferenza di servizi ex art.14 c.1 legge n.241/1990, è possibile concedere al Richiedente, il prelievo di acqua pubblica sotterranea mediante due pozzi nel Comune di Viareggio (LU), FG 18 Mappali 1 e 11, ad uso civile (irrigazione aree verdi, lavaggio attrezzature, spazi coperti, pavimentazione e lastricati, abbattimento polveri e scarico servizi igienici wc), stabilendo la durata della concessione in 15 (quindici) anni a decorrere dalla data di approvazione del presente decreto, per 365 gg/a; i quantitativi sono i seguenti: la portata di acqua massima è fissata in misura non superiore a 0,5 l/s, la portata media su cui calcolare il canone è 0,0888 l/s corrispondenti a circa 2.800,0 mc/a, prat. Sidit n. 182692/2020 C.L. n. VER 4187 – 4768 (C.L. n. 3077);

Dato atto che:

- gli usi specifici delle acque sotterranee, prelevate tramite pozzi, soggetti al giudizio di idoneità all'uso umano di cui al D.Lgs 18/2023, dovranno sottostare alle procedure di competenza dell'Azienda USL;
- è vietato l'utilizzo di detersivi, saponi o altri prodotti affini;

Preso atto che è stato sottoscritto in data 30/07/2024 il disciplinare contenente gli obblighi e le condizioni cui è vincolata la concessione di acqua pubblica;

Visto l'allegato disciplinare di concessione sottoscritto in data 30/07/2024, redatto in conformità alla delibera di Giunta Regionale n. 194 del 16/03/2016 (All. A), contenente i diritti e gli obblighi delle Parti, nonché la disciplina delle modalità di esecuzione delle attività oggetto di concessione ed ogni altro termine, modo e condizione accessoria;

Dato atto che i canoni pregressi sono stati versati fino al 31/12/2023; è dovuto il canone anno 2024 di Euro 272,17 salvo conguaglio, da versare entro la scadenza annuale del 31/12/2024;

Dato atto che il responsabile del procedimento dichiara l'assenza di conflitto di interessi ai sensi dell'art. 6 bis della Legge 241/1990;

Tutto ciò premesso e considerato

DECRETA

1. di concedere, a seguito dell'esperita istruttoria e del decreto dirigenziale n. 9232 del 30/04/2024 di conclusione positiva della Conferenza di servizi ex art.14 c.1 legge n.241/1990, al Richiedente, i cui dati identificativi sono indicati nell'Allegato A, non pubblicato, parte integrante e sostanziale del presente decreto, il prelievo di acqua pubblica sotterranea mediante due pozzi nel Comune di Viareggio (LU), FG 18 Mappali 1 e 11, ad uso civile (irrigazione aree verdi, lavaggio attrezzature, spazi coperti, pavimentazione e lastricati, abbattimento polveri e scarico servizi igienici wc), stabilendo la durata della concessione in 15 (quindici) anni a decorrere dalla data di approvazione del presente decreto, per 365 gg/a; i quantitativi sono i seguenti: la portata di acqua massima è fissata in misura non superiore a 0,5 l/s, la portata media su cui calcolare il canone è 0,0888 l/s corrispondenti a circa 2.800,0 mc/a, prat. Sidit n. 182692/2020 C.L. n. VER 4187 – 4768 (C.L. n. 3077);
2. di approvare il disciplinare, redatto in conformità allo schema di cui alla Delibera G.R. n.194 del 16/03/2016, sottoscritto in data 30/07/2024, contenente gli obblighi e le condizioni cui è vincolato il rapporto di concessione di derivazione acqua pubblica (All. A);
3. di dare atto che:
 - gli usi specifici delle acque sotterranee, prelevate tramite pozzi, soggetti al giudizio di idoneità all'uso umano di cui al D.Lgs 18/2023, dovranno sottostare alle procedure di competenza dell'Azienda USL;
 - è vietato l'utilizzo di detersivi, saponi o altri prodotti affini;
4. di dare atto che sono stati effettuati i versamenti di cui al 5° capoverso della narrativa;
5. di dare atto che è dovuto il canone anno 2024 di Euro 272,17 salvo conguaglio, da versare entro la scadenza annuale del 31/12/2024;
6. di dare atto che per ogni effetto di legge, il richiedente elegge il proprio domicilio presso il Comune di Viareggio (LU);
7. di dare atto che la Regione Toscana resta sollevata da ogni onere e responsabilità in dipendenza dell'attingimento, inclusi gli eventuali danni verso terzi e qualsiasi altro danno si possa verificare, durante l'esercizio della derivazione, alle persone ed alla proprietà pubblica e privata, che saranno in ogni caso posti a carico del Concessionario;
8. di trasmettere il presente atto al Richiedente;
9. di dare atto che avverso il presente provvedimento è ammesso ricorso all'Autorità Giudiziaria competente nei termini di legge.

IL DIRIGENTE

Allegati n. 1

A

disciplinare

a2512ded56b41d64aff277d2791dd12b0503c8fc2f037eb35199f86d30da6d11



REGIONE TOSCANA

DIREZIONE DIFESA DEL SUOLO E PROTEZIONE CIVILE

SETTORE GENIO CIVILE VALDARNO SUPERIORE

Responsabile di settore Gennarino COSTABILE

Incarico: DECR. DIRIG. CENTRO DIREZIONALE n. 10159 del 14-05-2024

Decreto soggetto a verifica di cui all'art. 7 del disciplinare di controllo ai sensi della DGR n. 521/2024

Numero adozione: 18217 - Data adozione: 07/08/2024

Oggetto: RD nr. 523/1904 - LR nr. 80/2015. Concessione porzione di aree demaniali nel Comune di San Giovanni Valdarno per la realizzazione, posa in opera e servizio di manutenzione impianti di fibra ottica con n. 111 interferenze riguardanti attraversamenti in corrispondenza di vari corsi d'acqua del Reticolo Idrografico di cui alla l.r. 79/2012. Pratica SiDIT 2496/2024 - Procedimento: 4092/2024

Il presente atto è pubblicato sul BURT ai sensi degli articoli 4, 5 e 5 bis della l.r. 23/2007 e sulla banca dati degli atti amministrativi della Giunta regionale ai sensi dell'art.18 della l.r. 23/2007.

Data certificazione e pubblicazione in banca dati ai sensi L.R. 23/2007 e ss.mm.: 08/08/2024

Documento informatico firmato digitalmente ai sensi del testo unico D.P.R. 28 dicembre 2000,n. 445, del D.Lgs. 7 marzo 2005, n. 82 e norme collegate, il quale sostituisce il testo cartaceo e la firma autografa.

Numero interno di proposta: 2024AD020310

IL DIRIGENTE

VISTO l'art. 93 del R.D. 523/1904 "Testo unico delle disposizioni di legge intorno alle opere idrauliche delle diverse categorie" e s.m.i.;

VISTA la L. 37/94 "Norme per la tutela ambientale delle aree demaniali dei fiumi, torrenti, laghi e altre acque pubbliche";

VISTA la L.R. 79/2012 "Nuova disciplina in materia di consorzi di bonifica. Modifiche alla l.r. 69/2008 e alla l.r. 91/1998. Abrogazione della l.r. 34/1994";

VISTA la D.C.R.T. n. 25 del 23/04/2024: "Modifiche al reticolo idrografico e di gestione di cui alla legge regionale 27 dicembre 2012, n.79 approvato con deliberazione del Consiglio regionale 11 luglio 2023, n.55";

RICHIAMATO l'art. 93 c. 1 del D.Lgs. 1 agosto 2003, n. 259/03 e s.m.i. recante il "Codice delle Comunicazioni Elettroniche" con cui è stato vietato alle pubbliche Amministrazioni di imporre oneri e canoni per l'impianto di reti o per l'esercizio dei servizi di telecomunicazione;

VISTA la L.R. 80/2015 "Norme in materia di difesa del suolo, tutela delle risorse idriche e tutela della costa e degli abitati costieri", ed in particolare l'art. 2 lett. i);

VISTA la L.R. 41/2018 "Disposizioni in materia di rischio di alluvioni e di tutela dei corsi d'acqua in attuazione del decreto legislativo 23 febbraio 2010, n. 49 (Attuazione della direttiva 2007/60/CE relativa alla valutazione e alla gestione dei rischi di alluvioni). Modifiche alla l.r. 80/2015 e alla l.r. 65/2014";

RICHIAMATO il DPGR 60/R del 12/08/2016 "Regolamento in attuazione dell'articolo 5 della legge regionale 28 dicembre 2015 n. 80 "Norme in materia di difesa del suolo, tutela delle risorse idrica e tutela della costa e degli abitati costieri" recante disciplina del rilascio delle concessioni per l'utilizzo del demanio idrico e criteri per la determinazione dei canoni, come modificato dal DPGR 45/R dell'8/8/2017;

RICHIAMATO il D.P.G.R. 42/R del 25/07/2018 "Regolamento per lo svolgimento delle attività di polizia idraulica, polizia delle acque, e servizio di piena, in attuazione dell'articolo 5 della legge regionale 28 dicembre 2015, n. 80 (Norme in materia di difesa del suolo, tutela delle risorse idrica e tutela della costa e degli abitati costieri)."

VISTA l'istanza di concessione suolo del demanio idrico di cui alla pratica SiDIT n. 2496/2024, acquisita agli atti di questo Settore con prot. n. 328867 del 11-06-2024 presentata da Open Fiber S.p.A., c.f. 09320630966, con sede legale in Comune di Milano in Viale Certosa n. 2 e l'allegata documentazione progettuale costituita dai seguenti elaborati in formato digitale:

- Relazione Tecnica;
- Corografia;
- Planimetrie scavi;

DATO ATTO che il progetto, con riferimento alla allegata tabella riepilogativa degli interventi (Allegato A), facente parte integrante del presente atto, prevede:

- lavori nelle pertinenze di vari corsi d'acqua del Reticolo Idrografico di cui alla l.r. 79/2012, nel Comune di San Giovanni Valdarno, per l'esecuzione di n. 76 attraversamenti (tipo n.2) mediante posa cavi o minicavi in fibra ottica autoportanti opportunamente fissati ad appoggi esistenti (Tim, Enel, Illuminazione Pubblica, Altri Operatori), così come descritto e rappresentato negli elaborati di progetto;
- lavori nelle pertinenze di vari corsi d'acqua del Reticolo Idrografico di cui alla l.r. 79/2012, nel Comune di San Giovanni Valdarno, per l'esecuzione di n. 3 attraversamenti (tipo n.3) con posa di cavi fibra ottica su canaletta staffata al ponte lato valle, così come descritto e rappresentato negli elaborati di progetto;
- lavori nelle pertinenze del corso d'acqua denominato Canale Battagli Berignolo AV14774, nel Comune di San Giovanni Valdarno, per l'esecuzione di n.1 attraversamento (tipo n.4) con posa di cavi fibra ottica su canaletta staffata al ponte lato monte, così come descritto e rappresentato negli elaborati di progetto;
- lavori nelle pertinenze di vari corsi d'acqua del Reticolo Idrografico di cui alla l.r. 79/2012, nel Comune di San Giovanni Valdarno, per l'esecuzione di n.10 attraversamenti (tipo 9) con posa cavi fibra ottica mediante scavo a cielo aperto o minitrincea su tombatura esistente, così come descritto e rappresentato negli elaborati di progetto;
- lavori nelle pertinenze di vari corsi d'acqua del Reticolo Idrografico di cui alla l.r. 79/2012, nel Comune di San Giovanni Valdarno, per l'esecuzione di n.21 attraversamenti (tipo n.11) con posa cavi fibra ottica con minitubi all'interno di cavedio interrato esistente (Tim, Enel, Illuminazione Pubblica, Altri Operatori), così come descritto e rappresentato negli elaborati di progetto;

DATO ATTO che il Responsabile del procedimento è l'incaricato di elevata qualificazione delle procedure tecnico autorizzative per la difesa del suolo nominato con Ordine di Servizio n. 19 del 14/11/2022;

CONSIDERATO che le opere e attività sopra descritte comportano l'utilizzo di porzione di area del demanio idrico del suddetto corso d'acqua;

DATO ATTO che le suddette opere rientrano in una delle fattispecie di cui all'art. 13 comma 1 del Regolamento 60/R/2016 e s..m.i e pertanto si può procedere ad assegnazione diretta dell'area demaniale senza procedura in concorrenza;

RICORDATO che ai sensi dell'art. 24 comma 6 del Regolamento 60/R, la concessione può essere rilasciata senza il disciplinare;

DATO ATTO che il presente decreto contiene gli elementi essenziali e le clausole che regolano il rapporto giuridico tra questa Amministrazione e il concessionario;

DATO ATTO che la documentazione progettuale che descrive l'esecuzione dei lavori e le caratteristiche più significative delle opere con evidenziate le aree demaniali impegnate e la finalità dell'occupazione, è quella agli atti del procedimento n. 4092/2024;

ACCERTATO che:

- il progetto presenta i requisiti per essere autorizzato con le prescrizioni di seguito riportate in quanto:
 - non altera il buon regime delle acque;
 - non interferisce con esigenze di regimazione idraulica, accessibilità e manutenzione del corso d'acqua ed è compatibile con la presenza di opere idrauliche;
 - non interferisce con la stabilità del fondo e delle sponde del corso d'acqua;
 - non vi è aggravio del rischio in altre aree derivante dalla realizzazione dell'intervento;
 - non vi è aggravio del rischio per le persone;
- la realizzazione dei lavori non è in contrasto con la disciplina dal Capo VII del R.D 523/1904 e con la normativa regionale di riferimento;

DATO ATTO che, nella realizzazione delle opere dovranno essere osservate le prescrizioni tecniche e generali, che vengono di seguito specificate:

PRESCRIZIONI TECNICHE:

- gli eventuali scavi per l'installazione dei pozzetti non dovranno in alcun modo arrecare danno alle opere idrauliche esistenti ovvero essere posizionati ad una distanza di 4 m dal ciglio di sponda o dal piede arginale o dallo spigolo esterno della tombinatura;
- nel caso di utilizzo di tecnologia no – dig in presenza di opere idrauliche, il pozzo di lancio dovrà essere posizionato a non meno di 10 metri dal piede arginale;
- durante l'esecuzione dei lavori non dovrà essere mai impedito o ostacolato il regolare deflusso delle acque né essere mai ridotta l'efficienza idraulica del corso d'acqua interessato dai lavori;
- durante l'esecuzione dei lavori dovranno essere messi in atto tutti gli accorgimenti e le precauzioni necessarie affinché l'interferenza con la dinamica fluviale non determini aggravio di rischio idraulico ed in generale pericolo per l'incolumità delle persone e danni ai beni pubblici e privati;
- tutte le opere provvisorie occorrenti per l'esecuzione dei lavori dovranno ingombrare il meno possibile l'alveo del corso d'acqua e dovranno essere comunque rimosse prima del sopraggiungere delle piene;
- tutti i lavori dovranno essere eseguiti a perfetta regola d'arte secondo le normative, le specifiche e le linee guida esistenti per i materiali da costruzione e le modalità realizzative.
- le opere finite dovranno risultare conformi ai disegni esaminati da questo Ufficio;
- al termine dei lavori eventuali materiali di risulta dovranno essere allontanati dal cantiere e ripristinato lo stato dei luoghi;
- i lavori che in qualsiasi modo interesseranno l'alveo del corso d'acqua dovranno essere eseguiti in condizioni meteorologiche favorevoli;
- i lavori dovranno essere svolti in conformità alle disposizioni per la salvaguardia dell'ittiofauna e dovranno essere adottati tutti gli accorgimenti necessari al fine di evitare intorbidamenti che possano arrecare danno alla fauna ittica;
- al termine dei lavori dovrà essere ripristinato lo stato dei luoghi interessato dal cantiere e da occupazioni temporanee, comprensivo di tutte quelle aree interessate dal passaggio dei mezzi sia lungo le rive degli alvei che sulle viabilità di accesso;

- non è consentito il transito dei mezzi pesanti su argini imbibiti;

PRESCRIZIONI GENERALI:

- l'utilizzo di manufatti esistenti per l'attraversamento del corso d'acqua, è consentito con impegno da parte del richiedente di obbligarsi a propria cura e spese allo spostamento dei cavi in caso di adeguamento idraulico del manufatto esistente, se necessario;
- l'autorizzazione di cui al presente atto riguarda esclusivamente l'esecuzione delle opere indicate in premessa, per cui ogni variazione od ogni ulteriore opera o attività non indicata negli elaborati progettuali inoltrati, od altro comunque non previsto, dovrà essere sottoposto ad ulteriore esame di questo Settore per la nuova eventuale autorizzazione prima della loro esecuzione
- l'autorizzazione di cui al presente atto ha validità di anni 3 (tre) dalla data del presente atto a pena di decadenza senza ulteriori comunicazioni da parte dello scrivente Ufficio salvo richiesta di rinnovo da presentarsi almeno 30 giorni prima della scadenza ;
- il richiedente dovrà comunicare allo scrivente Settore la data di inizio e fine lavori con un anticipo di almeno 5 giorni e trasmettere, entro sessanta giorni dal termine dei lavori, copia della dichiarazione di rispondenza delle opere stesse a quanto oggetto di autorizzazione e dell'avvenuto recepimento delle prescrizioni contenute nel presente atto;
- il Concessionario, ai fini dell'esecuzione delle opere, è tenuto a munirsi di tutti i titoli abilitativi, autorizzativi e degli atti di assenso, comunque denominati, previsti dalle leggi vigenti.

Il Concessionario si obbliga a proprie cure e spese:

- ad assumere la custodia delle opere realizzate, mantenendole in buono stato, preservandole dal pericolo di distruzione o danneggiamento, salvaguardandole da manomissioni da parte di soggetti non autorizzati;
- a porre in essere tutte le misure necessarie a garantire la stabilità nel tempo dei manufatti, anche in dipendenza del mutevole regime del corso d'acqua, previo ottenimento dell'autorizzazione dell'Amministrazione Concedente, dichiarando fin d'ora di non aver nulla a pretendere per qualsiasi danno eventualmente occorso alle opere oggetto di concessione ed agli utilizzatori, per effetto delle piene e dei fenomeni di dinamica fluviale;
- dovrà essere sempre garantito l'accesso all'alveo al personale di questo Ufficio e del Consorzio di Bonifica o altri da tali Enti individuati, addetto alla vigilanza e alla manutenzione del corso d'acqua;
- a sollevare fin d'ora la Concedente da ogni onere e responsabilità civile e/o patrimoniale derivante dai danni che le opere oggetto di autorizzazione avessero a riportare per effetto di lavori di adeguamento e/o rimozione delle strutture di attraversamento e/o a seguito o per effetto di eventi di piena del corso d'acqua;
- a rispettare le leggi ed i regolamenti ed ordinamenti di polizia urbana e di pubblica sicurezza, nonché la normativa in materia di polizia delle acque contenuta nel R.D. 523/1904 e nel R.D. 1775/1933, tenendo fin d'ora indenne la Concedente da ogni conseguenza determinata dalla inosservanza di essi;
- a non mutare la destinazione del bene in concessione, né apportarvi aggiunte, innovazioni o altro senza la preventiva autorizzazione della Concedente, prendendo atto che tutte le opere addizionali e di miglioria autorizzate resteranno acquisite al demanio senza che il Concessionario possa avere diritto a rimborsi o indennizzi e che qualora il Concessionario esegua le predette opere senza autorizzazione sarà tenuto alla rimessa in pristino, a propria cura e spese, salvo che la Concedente non ritenga di mantenerle senza alcun onere a proprio carico; sarà tenuto inoltre al risarcimento degli eventuali danni;
- a non cedere né sub concedere, anche parzialmente, il bene oggetto di concessione;
- il Concessionario si obbliga sin d'ora di tenere indenne la Concedente dalle spese necessarie per le opere di sistemazione delle aree pubbliche specificamente coinvolte dagli interventi di installazione e manutenzione e di ripristinare a regola d'arte le aree medesime nei tempi stabiliti;
- il Concedente potrà disporre, mediante atto amministrativo, la revoca della presente concessione in qualunque momento, con effetto immediato, qualora intervengano ragioni di regimazione idraulica del corso d'acqua interessato o che l'opera stessa sia in seguito giudicata incompatibile per il buon regime idraulico del corso d'acqua interessato o ragioni di pubblica utilità o per qualsiasi ragione di pubblico interesse;
- l'inadempimento da parte del Concessionario degli obblighi previsti dal presente Decreto di concessione, costituisce causa di decadenza, che si verifica in particolare nei casi di:
 - a) violazione delle disposizioni e prescrizioni contenute in disposizioni legislative, regolamentari e nel presente Decreto;
 - b) violazione del divieto di cessione della concessione e di sub-concessione anche parziale dell'immobile;
 - c) esecuzione dei lavori in difformità del progetto autorizzato. Prima di dichiarare la decadenza con apposito

decreto, la Concedente comunicherà un termine non inferiore a 30 giorni entro il quale il Concessionario potrà presentare le proprie deduzioni;

- al Concessionario dichiarato decaduto non spetterà alcun rimborso per le opere realizzate e per le spese sostenute.
- fatte salve le eventuali sanzioni di cui all'art. 9 della L.R. 80/2015, il Concessionario decaduto è soggetto all'obbligo di rilascio dell'immobile e al ripristino dei luoghi.
- alla cessazione della concessione, per decorrenza del termine di durata sotto indicato, revoca, rinuncia, la concessione si risolve col conseguente obbligo per il Concessionario di ripristinare, a proprie spese, i luoghi, nel termine assegnato.
- qualora il Concessionario non ottemperi a quanto sopra, si farà luogo all'esecuzione d'ufficio in danno del Concessionario, salvo che su istanza di questi l'Amministrazione concedente non ritenga di esonerarlo, nel qual caso il Concessionario non avrà diritto a compensi od indennizzi di sorta, e fatta salva la facoltà della Concedente di acquisire le opere al demanio, senza oneri per l'amministrazione.
- per quanto non espressamente previsto dal presente Decreto di Concessione si applicano le vigenti disposizioni, di legge e di regolamento, statali e regionali, ed in particolare il codice civile, la normativa concernente il buon regime delle acque, nonché l'igiene e la sicurezza pubblica, l'edilizia e l'urbanistica vigenti nel territorio dove i beni sono ubicati.

Il Concessionario inoltre:

- rimane il solo ed unico responsabile agli effetti del risarcimento di tutti i danni che fossero arrecati alla proprietà privata, a cose o persone per effetto di quanto autorizzato e comunque tenendo indenne la Regione Toscana da qualsiasi responsabilità, anche giudiziale, per eventuali danni, reclami o molestie che potessero derivare dai lavori in oggetto;
- è obbligato, ai sensi dell'art. 2 del R.D. n.523/1904 ad eseguire a proprie spese e non appena ricevute intimazione, tutte quelle varianti e modifiche, compresa anche l'eventuale demolizione delle opere stesse e la messa in pristino dello stato dei luoghi, che, a giudizio insindacabile dell'Autorità idraulica, si rendessero necessarie per garantire il buon regime idraulico o in seguito all'accertamento di effetti dannosi delle opere stesse o per le variate condizioni del corso d'acqua o per ogni altro pubblico interesse che potesse sopravvenire
- dovrà provvedere inoltre a ripristinare tempestivamente qualsiasi danno o guasto causato alle opere idrauliche ed al corso d'acqua in generale per effetto della presente autorizzazione, in conformità alle prescrizioni che saranno impartite dalla competente autorità idraulica;
- è tenuto alla osservanza delle disposizioni del R.D. 25/07/1904 n. 523 sulle opere idrauliche, nonché delle prescrizioni legislative e regolamentari vigenti, quali quelle concernenti la tutela delle acque pubbliche, dell'agricoltura, della fauna ittica, dell'industria, dell'igiene e della pubblica incolumità;

RILEVATO che l'inosservanza delle condizioni e prescrizioni cui è vincolato il presente provvedimento, al pari dell'inosservanza delle norme contenute nel Capo VII del R.D. 523/1904, comporterà denuncia all'Autorità Giudiziaria ai sensi dell'art. 374 della L. 2248/1865 allegato F.

RITENUTO, sulla base dell'esperienza istruttoria, di stabilire in anni 19 la durata della concessione che potrà essere rinnovata nei soli casi previsti dal Regolamento e con le modalità nel medesimo stabilite, esclusivamente a seguito di istanza da presentare almeno 30 giorni prima della scadenza del termine di concessione;

DATO ATTO che il presente decreto è sostanzialmente conforme allo schema approvato con Decreto del Direttore n. 463 del 12/02/2016;

DATO ATTO che l'imposta di bollo relativa al presente atto è stata assolta dal richiedente con marca cartacea n. 01230300075964 del 13-05-2024;

Tutto ciò premesso e considerato,

DECRETA

1. di autorizzare l'esecuzione delle opere ai soli fini idraulici ai sensi e per gli effetti dell'art. 2, comma 1, lettera i) e lettera n) della L.R. 80/2015 e dell' art. 93 del R.D. 523/1904 così come descritto e rappresentato negli elaborati sopra elencati;
2. di stabilire che l'autorizzazione all'esecuzione delle opere ha validità di anni 3 (tre) dalla data del presente atto;
3. di accordare, al richiedente Open Fiber S.p.A. la Concessione per l'occupazione di:
 - porzione di area demaniale di vari corsi d'acqua del Reticolo Idrografico di cui alla l.r. 79/2012, nel

Comune di San Giovanni Valdarno, con n. 76 attraversamenti (tipo n.2) mediante posa cavi o minicavi in fibra ottica autoportanti opportunamente fissati ad appoggi esistenti (Tim, Enel, Illuminazione Pubblica, Altri Operatori);

- porzione di area demaniale di vari corsi d'acqua del Reticolo Idrografico di cui alla l.r. 79/2012, nel Comune di San Giovanni Valdarno, con n. 3 attraversamenti (tipo n.3) con posa di cavi fibra ottica su canaletta staffata al ponte lato valle;
- porzione di area demaniale del corso d'acqua denominato Canale Battagli Berignolo AV14774, nel Comune di San Giovanni Valdarno, con n.1 attraversamento (tipo n.4) con posa di cavi fibra ottica su canaletta staffata al ponte lato monte;
- porzione di area demaniale di vari corsi d'acqua del Reticolo Idrografico di cui alla l.r. 79/2012, nel Comune di San Giovanni Valdarno, con n.10 attraversamenti (tipo 9) con posa cavi fibra ottica mediante scavo a cielo aperto o minitrincea su tombatura esistente;
- porzione di area demaniale di vari corsi d'acqua del Reticolo Idrografico di cui alla l.r. 79/2012, nel Comune di San Giovanni Valdarno, con n.21 attraversamenti (tipo n.11) con passo cavi fibra ottica con minitubi all'interno di cavedio interrato esistente (Tim, Enel, Illuminazione Pubblica, Altri Operatori);

come meglio individuati nell'Allegato A parte integrante e sostanziale del presente decreto;

4. di stabilire che la concessione ha durata di anni 19 (diciannove) dalla data del presente atto;
5. di dare atto che, ai sensi dell'art. 93 del D.Lgs. 01/08/2003, n. 259 "Codice delle comunicazioni elettroniche", la concessione del demanio idrico necessario per i lavori di che trattasi è rilasciata a titolo gratuito;
6. di disporre che la realizzazione dell'opera e la gestione dell'area demaniale siano sottoposte alle prescrizioni tecniche e generali individuate in premessa e nessuna variazione potrà essere introdotta senza la preventiva autorizzazione da parte di questo Settore;
7. di dare atto che:
 - il presente provvedimento è rilasciato ai soli fini di tutela delle opere idrauliche e del buon regime delle acque pubbliche, giusto l'art. 2 del R.D. 523/1904, e pertanto fa salvi e impregiudicati i diritti di terzi. Il destinatario è tenuto a munirsi di tutti gli ulteriori titoli abilitativi e atti di assenso previsti dalle leggi vigenti.
 - il Concessionario è a conoscenza che, ferme restando le vigenti disposizioni urbanistiche del Comune interessato, in assenza della presente autorizzazione non possono iniziare i lavori.
8. di trasmettere per via telematica il presente provvedimento all'indirizzo pec: openfiber.permessi.toscana@pec.openfiber.it.

Avverso il presente provvedimento è ammesso ricorso davanti all'autorità giudiziaria competente nei termini di legge.

IL DIRIGENTE

Allegati n. 1

A

Elenco interferenze

70ccc7bbc0f8ac0a3c0e79f3f1721ed7de44c6239c3871e53d413f8dbc873ad




	Titolo documento	Nome file	Data
	RELAZIONE TECNICA	SAN GIOVANNI VALDARNO INTERFERENZE IDRICHE-RT	15/03/2024

TABELLA RIEPILOGATIVA INTERVENTI

RIF.TAVOLA	NOME	ID	TIPOLIGIA	PROPRIETA'	GENIO CIVILE	COORDINATE INTERVENTO (WGS84)
1	BORRO VACCHERECCIA	AV13250	N°11	Rete TIM Interrata	Genio Civile Valdarno Superiore	43.5737; 11.5167
1	BORRO VACCHERECCIA	AV13250	N°3	Posa Canaletta	Genio Civile Valdarno Superiore	43.5732; 11.5164
2	FIUME ARNO	AV12849	N°11	Rete COMUNE Interrata	Genio Civile Valdarno Superiore	43.5715; 11.5313
3	BORRO DELLE VILLE	AV12945	N°11	Rete TIM Interrata	Genio Civile Valdarno Superiore	43.5672; 11.5363
4	SENZA NOME	AV13395	N°2	Rete ENEL Aerea	Genio Civile Valdarno Superiore	43.5644; 11.5123
5	SENZA NOME	AV13441	N°2	Rete ENEL Aerea	Genio Civile Valdarno Superiore	43.5636; 11.5162
5	SENZA NOME	AV13499	N°2	Rete ENEL Aerea	Genio Civile Valdarno Superiore	43.5634; 11.5153
5	SENZA NOME	AV13499	N°2	Rete ENEL Aerea	Genio Civile Valdarno Superiore	43.5635; 11.5153
6	SENZA NOME	AV13441	N°2	Rete ENEL Aerea	Genio Civile Valdarno Superiore	43.5624; 11.5222
6	SENZA NOME	AV13441	N°2	Rete ENEL Aerea	Genio Civile Valdarno Superiore	43.5628; 11.5200
6	SENZA NOME	AV13441	N°2	Rete ENEL Aerea	Genio Civile Valdarno Superiore	43.5628; 11.5198
6	SENZA NOME	AV13441	N°2	Rete ENEL Aerea	Genio Civile Valdarno Superiore	43.5623; 11.5223
6	SENZA NOME	AV13441	N°2	Rete ENEL Aerea	Genio Civile Valdarno Superiore	43.5626; 11.5211
7	BORRO DELLA MADONNA	AV44035	N°11	Rete TIM Interrata	Genio Civile Valdarno Superiore	43.5626; 11.5321
8	SENZA NOME	AV44050	N°9	Scavo Trincea Tradizionale	Genio Civile Valdarno Superiore	43.5611; 11.5278
8	SENZA NOME	AV13441	N°11	Rete COMUNE Interrata	Genio Civile Valdarno Superiore	43.5615; 11.5266
8	SENZA NOME	AV13441	N°11	Rete COMUNE Interrata	Genio Civile Valdarno Superiore	43.5615; 11.5266
8	BORRO DELLA MADONNA	AV13428	N°11	Rete TIM Interrata	Genio Civile Valdarno Superiore	43.5614; 11.5292
8	SENZA NOME	AV13441	N°11	Rete COMUNE Interrata	Genio Civile Valdarno Superiore	43.5613; 11.5271
8	SENZA NOME	AV44050	N°9	Scavo Trincea Tradizionale	Genio Civile Valdarno Superiore	43.5610; 11.5279
8	SENZA NOME	AV44050	N°9	Scavo Trincea Tradizionale	Genio Civile Valdarno Superiore	43.5613; 11.5271
8	BORRO DELLA MADONNA	AV13851	N°11	Rete COMUNE Interrata	Genio Civile Valdarno Superiore	43.5610; 11.5282
9	BORRO DELLA MADONNA	AV13851	N°9	Scavo Trincea Tradizionale	Genio Civile Valdarno Superiore	43.5606; 11.5278
9	BORRO DELLA MADONNA	AV13851	N°3	Posa Canaletta	Genio Civile Valdarno Superiore	43.5597; 11.5266
10	BORRO DELLA MADONNA	AV13851	N°2	Rete ENEL Aerea	Genio Civile Valdarno Superiore	43.5578; 11.5233
10	BORRO DELLA MADONNA	AV13851	N°2	Rete ENEL Aerea	Genio Civile Valdarno Superiore	43.5573; 11.5221
10	BORRO DELLA MADONNA	AV13851	N°2	Rete ENEL Aerea	Genio Civile Valdarno Superiore	43.5571; 11.5215
11	BORRO DELLA MADONNA	AV14369	N°2	Rete ENEL Aerea	Genio Civile Valdarno Superiore	43.5564; 11.5168
11	FOSSO DI BORRASSOLE	AV14623	N°2	Rete TIM Aerea	Genio Civile Valdarno Superiore	43.5557; 11.5187
11	BORRO DELLA MADONN	AV14369	N°2	Rete ENEL Aerea	Genio Civile Valdarno Superiore	43.5566; 11.5186
11	FOSSO DI BORRASSOLE	AV14623	N°2	Rete ENEL Aerea	Genio Civile Valdarno Superiore	43.5565; 11.5186
11	FOSSO DI BORRASSOLE	AV14623	N°2	Rete TIM Aerea	Genio Civile Valdarno Superiore	43.5565; 11.5186
11	BORRO DELLA MADONNA	AV14369	N°2	Rete TIM Aerea	Genio Civile Valdarno Superiore	43.5563; 11.5172
11	FOSSO DI BORRASSOLE	AV14623	N°9	Scavo Trincea Tradizionale	Genio Civile Valdarno Superiore	43.5565; 11.5186
12	BORRO DELLA MADONNA	AV14369	N°2	Rete TIM Aerea	Genio Civile Valdarno Superiore	43.5556; 11.5147
12	BORRO DELLA MADONNA	AV14369	N°2	Rete ENEL Aerea	Genio Civile Valdarno Superiore	43.5552; 11.5123
12	BORRO DELLA MADONNA	AV14369	N°2	Rete ENEL Aerea	Genio Civile Valdarno Superiore	43.5550; 11.5121
13	BORRO DELLA MADONNA	AV14369	N°2	Rete ENEL Aerea	Genio Civile Valdarno Superiore	43.5542; 11.5122
13	BORRO DELLA MADONNA	AV14369	N°2	Rete ENEL Aerea	Genio Civile Valdarno Superiore	43.5540; 11.5114

	Titolo documento		Nome file	Data
	RELAZIONE TECNICA		SAN GIOVANNI VALDARNO INTERFERENZE IDRICHE-RT	15/03/2024

13	BORRO DELLA MADONNA	AV14369	N°2	Rete ENEL Aerea	Genio Civile Valdarno Superiore	43.5537; 11.5111
1	FOSSO DI BORRASOLE	AV14623	N°9	Scavo Trincea Tradizionale	Genio Civile Valdarno Superiore	43.5517; 11.5161
14	FOSSO DI BORRASOLE	AV14623	N°9	Scavo Trincea Tradizionale	Genio Civile Valdarno Superiore	43.5525; 11.5162
15	BORRO DEI FRATI	AV14023	N°11	Rete TIM Interrata	Genio Civile Valdarno Superiore	43.5554; 11.5386
16	SENZA NOME	AV14497	N°2	Rete TIM Aerea	Genio Civile Valdarno Superiore	43.5488; 11.5204
17	SENZA NOME	AV14497	N°2	Rete TIM Aerea	Genio Civile Valdarno Superiore	43.5512; 11.5346
17	SENZA NOME	AV14497	N°2	Rete TIM Aerea	Genio Civile Valdarno Superiore	43.5517; 11.5324
17	SENZA NOME	AV14497	N°2	Rete ENEL Aerea	Genio Civile Valdarno Superiore	43.5517; 11.5323
18	BORRO DELLA RIGIAIA	AV14655	N°2	Rete ENEL Aerea	Genio Civile Valdarno Superiore	43.5494; 11.5340
18	BORRO DEI FRATI	AV14625	N°2	Rete ENEL Aerea	Genio Civile Valdarno Superiore	43.5501; 11.5321
19	BORRO DEI FRATI	AV14625	N°2	Rete ENEL Aerea	Genio Civile Valdarno Superiore	43.5494; 11.5306
19	BORRO DEI FRATI	AV14625	N°2	Rete ENEL Aerea	Genio Civile Valdarno Superiore	43.5481; 11.5280
19	BORRO DEI FRATI	AV14625	N°2	Rete ENEL Aerea	Genio Civile Valdarno Superiore	43.5491; 11.5298
20	CANALE BATTAGLI BERIGNOLO	AV14774	N°11	Rete TIM Interrata	Genio Civile Valdarno Superiore	43.5506; 11.5430
20	CANALE BATTAGLI BERIGNOLO	AV14774	N°11	Rete TIM Interrata	Genio Civile Valdarno Superiore	43.5517; 11.5418
21	CANALE BATTAGLI BERIGNOLO	AV14774	N°04	Posa Canaletta	Genio Civile Valdarno Superiore	43.5484; 11.5450
22	BORRO DEI FRATI	AV14845	N°2	Rete ENEL Aerea	Genio Civile Valdarno Superiore	43.5461; 11.5260
23	SENZA NOME	AV14846	N°2	Rete ENEL Aerea	Genio Civile Valdarno Superiore	43.5438; 11.5227
23	SENZA NOME	AV14846	N°2	Rete ENEL Aerea	Genio Civile Valdarno Superiore	43.5435; 11.5233
24	BORRO DI CECALFOLLE	AV14938	N°2	Rete ENEL Aerea	Genio Civile Valdarno Superiore	43.5421; 11.5209
24	BORRO DI CECALFOLLE	AV14938	N°2	Rete ENEL Aerea	Genio Civile Valdarno Superiore	43.5420; 11.5217
24	BORRO DI CECALFOLLE	AV14938	N°2	Rete ENEL Aerea	Genio Civile Valdarno Superiore	43.5421; 11.5207
25	FOSSO DI AUZZANO	AV15092	N°2	Rete ENEL Aerea	Genio Civile Valdarno Superiore	43.5395; 11.5197
25	FOSSO DI AUZZANO	AV15092	N°9	Scavo Trincea Tradizionale	Genio Civile Valdarno Superiore	43.5395; 11.5193
26	CANALE BATTAGLI BERIGNOLO	AV14774	N°2	Rete ENEL Aerea	Genio Civile Valdarno Superiore	43.5456; 11.5474
26	CANALE BATTAGLI BERIGNOLO	AV14774	N°11	Rete TIM Interrata	Genio Civile Valdarno Superiore	43.5447; 11.5482
27	BORRO DEL QUERCIO	AV14773	N°2	Rete ENEL Aerea	Genio Civile Valdarno Superiore	43.5449; 11.5515
27	BORRO DEL QUERCIO	AV14773	N°2	Rete ENEL Aerea	Genio Civile Valdarno Superiore	43.5445; 11.5511
28	BORRO DEL QUERCIO	AV14826	N°11	Rete TIM Interrata	Genio Civile Valdarno Superiore	43.5433; 11.5494
29	FIUME ARNO	AV15093	N°11	Rete TIM Interrata	Genio Civile Valdarno Superiore	43.5411; 11.5661
29	BORRO SPEDALUZZO	AV15189	N°11	Rete TIM Interrata	Genio Civile Valdarno Superiore	43.5403; 11.5651
30	BORRO DEL QUERCIO	AV15472	N°2	Rete ENEL Aerea	Genio Civile Valdarno Superiore	43.5408; 11.5458
30	BORRO DEL QUERCIO	AV15472	N°2	Rete ENEL Aerea	Genio Civile Valdarno Superiore	43.5410; 11.5469
31	CANALE BATTAGLI BERIGNOLO	AV15190	N°11	Rete TIM Interrata	Genio Civile Valdarno Superiore	43.5374; 11.5610
31	BORRO SPEDALUZZO	AV15823	N°11	Rete COMUNE Interrata	Genio Civile Valdarno Superiore	43.5362; 11.5619
32	CANALE BATTAGLI BERIGNOLO	AV15316	N°9	Scavo in Microtrincea	Genio Civile Valdarno Superiore	43.5350; 11.5676
33	BORRO SPEDALUZZO	AV15823	N°2	Rete ENEL Aerea	Genio Civile Valdarno Superiore	43.5354; 11.5610
33	BORRO SPEDALUZZO	AV15823	N°11	Rete TIM Interrata	Genio Civile Valdarno Superiore	43.5345; 11.5602
34	BORRO DEL GIGLIO	AV15612	N°11	Rete TIM Interrata	Genio Civile Valdarno Superiore	43.5308; 11.5639
35	BORRO SPEDALUZZO	AV15823	N°2	Rete ENEL Aerea	Genio Civile Valdarno Superiore	43.5320; 11.5568
35	BORRO SPEDALUZZO	AV15823	N°2	Rete ENEL Aerea	Genio Civile Valdarno Superiore	43.5317; 11.5560
36	BORRO DEL QUERCIO	AV15472	N°2	Rete ENEL Aerea	Genio Civile Valdarno Superiore	43.5378; 11.5438
37	BORRO DEL QUERCIO	AV15472	N°2	Rete ENEL Aerea	Genio Civile Valdarno Superiore	43.5356; 11.5426
37	BORRO DEL QUERCIO	AV15472	N°9	Scavo Trincea Tradizionale	Genio Civile Valdarno Superiore	43.5357; 11.5427
38	SENZA NOME	AV15473	N°2	Rete ENEL Aerea	Genio Civile Valdarno Superiore	43.5340; 11.5392

	Titolo documento		Nome file	Data
	RELAZIONE TECNICA		SAN GIOVANNI VALDARNO INTERFERENZE IDRICHE-RT	15/03/2024

38	SENZA NOME	AV15473	N°2	Rete ENEL Aerea	Genio Civile Valdarno Superiore	43.5339; 11.5392
39	RIO DEL CASINO	AV15637	N°2	Rete ENEL Aerea	Genio Civile Valdarno Superiore	43.5313; 11.5332
39	BORRO DEL QUERCIO	AV15763	N°2	Rete ENEL Aerea	Genio Civile Valdarno Superiore	43.5312; 11.5333
39	BORRO DEL QUERCIO	AV15627	N°2	Rete ENEL Aerea	Genio Civile Valdarno Superiore	43.5312; 11.5334
39	BORRO DEL QUERCIO	AV15763	N°2	Rete ENEL Aerea	Genio Civile Valdarno Superiore	43.5310; 11.5333
39	BORRO DEL QUERCIO	AV15763	N°2	Rete ENEL Aerea	Genio Civile Valdarno Superiore	43.5307; 11.5332
39	BORRO DEL QUERCIO	AV15627	N°2	Rete ENEL Aerea	Genio Civile Valdarno Superiore	43.5311; 11.5336
40	BORRO SPEDALUZZO	AV15823	N°2	Rete ENEL Aerea	Genio Civile Valdarno Superiore	43.5307; 11.5532
40	BORRO SPEDALUZZO	AV15823	N°2	Rete ENEL Aerea	Genio Civile Valdarno Superiore	43.5299; 11.5511
40	BORRO SPEDALUZZO	AV15823	N°2	Rete ENEL Aerea	Genio Civile Valdarno Superiore	43.5307; 11.5530
41	BORRO DEL GIGLIO	AV16137	N°2	Rete ENEL Aerea	Genio Civile Valdarno Superiore	43.5274; 11.5611
41	BORRO DEL GIGLIO	AV16137	N°2	Rete ENEL Aerea	Genio Civile Valdarno Superiore	43.5260; 11.5604
42	BORRO DEL GIGLIO	AV16137	N°2	Rete ENEL Aerea	Genio Civile Valdarno Superiore	43.5236; 11.5576
42	BORRO DEL GIGLIO	AV16137	N°11	Rete COMUNE Interrata	Genio Civile Valdarno Superiore	43.5245; 11.5592
42	BORRO DEL GIGLIO	AV16418	N°3	Posa Canaletta	Genio Civile Valdarno Superiore	43.5232; 11.5571
43	SENZA NOME	AV16276	N°2	Rete ENEL Aerea	Genio Civile Valdarno Superiore	43.5240; 11.5446
44	SENZA NOME	AV15764	N°2	Rete ENEL Aerea	Genio Civile Valdarno Superiore	43.5293; 11.5292
44	SENZA NOME	AV15764	N°2	Rete ENEL Aerea	Genio Civile Valdarno Superiore	43.5293; 11.5292
45	SENZA NOME	AV16201	N°2	Rete TIM Aerea	Genio Civile Valdarno Superiore	43.5256; 11.5268
46	SENZA NOME	AV16194	N°2	Rete TIM Aerea	Genio Civile Valdarno Superiore	43.5241; 11.5230
47	SENZA NOME	AV16370	N°2	Rete ENEL Aerea	Genio Civile Valdarno Superiore	43.5225; 11.5316
47	SENZA NOME	AV16370	N°2	Rete ENEL Aerea	Genio Civile Valdarno Superiore	43.5224; 11.5317
47	SENZA NOME	AV16361	N°2	Rete ENEL Aerea	Genio Civile Valdarno Superiore	43.5230; 11.5348
48	SENZA NOME	AV16399	N°2	Rete ENEL Aerea	Genio Civile Valdarno Superiore	43.5213; 11.5284
48	SENZA NOME	AV16468	N°2	Rete ENEL Aerea	Genio Civile Valdarno Superiore	43.5204; 11.5258
48	SENZA NOME	AV16399	N°2	Rete ENEL Aerea	Genio Civile Valdarno Superiore	43.5218; 11.5284
48	SENZA NOME	AV16468	N°2	Rete ENEL Aerea	Genio Civile Valdarno Superiore	43.5204; 11.5256



REGIONE TOSCANA

DIREZIONE DIFESA DEL SUOLO E PROTEZIONE CIVILE

SETTORE GENIO CIVILE TOSCANA NORD

Responsabile di settore Enzo DI CARLO

Incarico: DECR. DIRIG. CENTRO DIREZIONALE n. 10159 del 14-05-2024

Decreto soggetto a verifica di cui all'art. 7 del disciplinare di controllo ai sensi della DGR n. 521/2024

Numero adozione: 18218 - Data adozione: 07/08/2024

Oggetto: R.D. 523/1904, L.R. 80/2015, L.R.50/2021. Pratica n. 4601, pratica n. SIDIT 2398/2024, procedimento n. 3957/2024. Concessione di porzioni di un'area, appartenente al Demanio idrico dello Stato, di pertinenza del canale del Piccardo (TN11445), occupate da 1 scarico di acque reflue urbane, nel Comune di Licciana Nardi (MS).

Il presente atto è pubblicato sul BURT ai sensi degli articoli 4, 5 e 5 bis della l.r. 23/2007 e sulla banca dati degli atti amministrativi della Giunta regionale ai sensi dell'art.18 della l.r. 23/2007.

Data certificazione e pubblicazione in banca dati ai sensi L.R. 23/2007 e ss.mm.: 08/08/2024

Documento informatico firmato digitalmente ai sensi del testo unico D.P.R. 28 dicembre 2000,n. 445, del D.Lgs. 7 marzo 2005, n. 82 e norme collegate, il quale sostituisce il testo cartaceo e la firma autografa.

Numero interno di proposta: 2024AD020338

IL DIRIGENTE

VISTO il R.D. 523/1904 “Testo unico delle disposizioni di legge intorno alle opere idrauliche delle diverse categorie” e s.m.i.;

VISTA la L.R. 2/1971 "Istituzione dei tributi propri della Regione" emanata ai sensi dell'art. 2 della legge 16/05/1970 n. 281 con cui è istituita l'imposta regionale sulle concessioni statali per l'occupazione e l'uso dei beni del demanio e del patrimonio indisponibile dello Stato, situati nell'ambito territoriale della Regione, e s.m. e i.;

VISTA la L. 37/1994 “Norme per la tutela ambientale delle aree demaniali dei fiumi, torrenti, laghi e altre acque pubbliche”;

VISTO il D.Lgs 112/1998 "Conferimento di funzioni e compiti amministrativi dello Stato alle regioni ed agli enti locali”, in attuazione del capo I della legge 15 marzo 1997, n. 59;

VISTO il D.Lgs. 152/2006 “Norme in materia ambientale”;

VISTA la L.R. 79/2012 “Nuova disciplina in materia di Consorzi di Bonifica. Modifiche alla L.R. 69/2008 e alla L.R.91/1998. Abrogazione della L.R. 34/1994” e ss.mm.ii.;

VISTA la L.R. 80/2015 "Norme in materia di difesa del suolo, tutela delle risorse idriche e tutela della costa e degli abitati costieri", ed in particolare l'art. 2 lett. i);

RICHIAMATA la D.G.R.T. 1341/2015 “Indirizzi operativi per lo svolgimento delle funzioni amministrative regionali in materia di difesa del suolo ai sensi dell'art. 9 comma 4) della L.R. 22/2015”;

RICHIAMATO il Decreto della Direzione Difesa del Suolo e Protezione Civile 463/2016 “Approvazione degli schemi di decreto per l'esercizio delle funzioni in materia di difesa del suolo e tutela della costa, di competenza della Direzione Difesa del suolo e Protezione Civile”;

RICHIAMATA la D.G.R.T. 194/2016 di approvazione degli schemi tipo di disciplinare, come da D.G.R. 29 dicembre 2015 n. 1341 ed ulteriori disposizioni per istruttoria e rilascio;

VISTO il Regolamento emanato con D.P.G.R. 60/R/2016 “Regolamento in attuazione dell'articolo 5 della legge regionale 28 dicembre 2015 n. 80 “Norme in materia di difesa del suolo, tutela delle risorse idrica e tutela della costa e degli abitati costieri” recante disciplina del rilascio delle concessioni per l'utilizzo del demanio idrico e criteri per la determinazione dei canoni, e successiva modifica con regolamento emanato con D.P.G.R. 08/08/2017 n. 45/R;

VISTA la L.R. 50/2021 “Ulteriori disposizioni urgenti in materia di occupazioni del demanio idrico da parte dei gestori del servizio idrico integrato. Modifiche alla L.R. n. 77/2016”;

RICHIAMATA la D.C.R.T. 1219/2022 “Aggiornamento dei canoni e degli indennizzi del demanio idrico al tasso di inflazione programmata per l'annualità 2022, ai sensi dell'articolo 6, comma 2 della L.R. 28 dicembre 2015 n. 80”;

RICHIAMATA la D.G.R.T 1555/2022 “Aggiornamento dei canoni per l'uso del demanio idrico ai sensi della l.r. n. 80/2015 e del d.p.g.r. n. 60/R/2016”;

RICHIAMATA la D.C.R.T. 25/2024 “Modifiche al reticolo idrografico e di gestione di cui alla legge regionale 27 dicembre 2012, n. 79, approvato con deliberazione del Consiglio regionale 11 luglio 2023, n. 55”;

VISTA l'istanza presentata da GAIA S.p.A., di seguito denominata “concessionario”, C.F./P.IVA 01966240465, con sede legale in via G. Donizetti n. 16 a Pietrasanta (LU), acquisita agli atti di questo Settore con prot. n. 310807 il 04/06/2024, alla quale sono stati allegati i seguenti elaborati, firmati dal tecnico incaricato, iscritto all'Ordine degli Ingegneri della provincia di Lucca al n. 2144:

relazione tecnica, estratti cartografici, sezione di dettaglio, documentazione fotografica;

RISCONTRATO che GAIA S.p.A. ha versato i seguenti importi:

- €75,00 di oneri istruttori tramite bonifico intestato a Regione Toscana, in data 10/07/2024
- € 16,00 di imposta di bollo per l'istanza, assolta in maniera virtuale con autorizzazione n. 18493 del 01/04/2005 tramite pagamento all'Agenzia delle Entrate
- € 16,00 di imposta di bollo per il rilascio del presente atto, assolta in maniera virtuale con autorizzazione n. 18493 del 01/04/2005 tramite pagamento all'Agenzia delle Entrate;

DATO ATTO che il Responsabile del Procedimento è stato nominato con Ordine di servizio n. 23 del 25/11/2022;

PRESO ATTO che l'istanza è finalizzata al rilascio della concessione di porzioni di un'area, appartenente al Demanio idrico dello Stato, occupate da uno scarico di acque reflue con recapito nella golena del Canale del Piccardo identificato nel Reticolo Idrografico con il codice TN 11445, nel Comune di Licciana Nardi (foglio 53, nei pressi dei mappali 10, 23, 1166);

PRESO ATTO che il tecnico incaricato da GAIA S.p.A. ha dichiarato che lo scarico suddetto scarico (n. 142 Terrarossa stazione) rientra tra gli scarichi di cui all'allegato A tipologia C della L.R. 50/2021 che individua gli scarichi esistenti privi del titolo di concessione per l'occupazione del demanio idrico;

DATO ATTO che si può procedere ad assegnazione diretta delle porzioni dell'area demaniale occupata dallo scarico, senza procedura in concorrenza, ai sensi dell'art. 13 comma 1, lettera c), del D.P.G.R. 60/R/2016 e s.m.i;

RICORDATO che, ai sensi dell'art. 24 comma 6 del D.P.G.R. 60/R/2016, la concessione può essere rilasciata senza il disciplinare, considerato che il presente decreto contiene gli elementi essenziali e le clausole che regolano il rapporto giuridico tra questa Amministrazione (Concedente) e il Concessionario;

DATO ATTO che la documentazione che descrive le caratteristiche più significative dell'opera, con evidenziate le porzioni di area demaniale impegnate e la sussistenza dei presupposti di legge per l'occupazione di tali porzioni di aree, è quella agli atti del procedimento, allegata all'istanza (pratica n. 4601, pratica n.SIDIT 2398/2024, procedimento n.3957/2024);

RITENUTO, sulla base dell'esperita istruttoria, di stabilire in anni 19, a partire dalla data del presente decreto, la durata della concessione che potrà essere rinnovata nei soli casi previsti dal D.P.G.R. 60/R/2016 e con le modalità nel medesimo stabilite, esclusivamente a seguito di istanza da presentare almeno 30 giorni prima della scadenza del termine della concessione;

DATO ATTO che la richiesta inoltrata presenta i requisiti per il rilascio della concessione che è condizionata al rispetto delle prescrizioni di seguito riportate e delle disposizioni disciplinate dal Capo VII del R.D 523/1904 e dalla normativa nazionale e regionale di riferimento:

PRESCRIZIONI TECNICHE

- tutti i lavori dovranno essere eseguiti a perfetta regola d'arte secondo le normative, le specifiche e le linee guida esistenti per i materiali da costruzione e le modalità realizzative; le opere finite dovranno risultare conformi ai disegni esaminati;
- al termine dei lavori eventuali materiali di risulta dovranno essere allontanati dal cantiere e ripristinato lo stato dei luoghi;
- dovrà essere sempre garantito l'accesso all'alveo al personale del Genio Civile Toscana Nord od altro da tali Ente individuato, addetto alla vigilanza e alla manutenzione del corso d'acqua;

PRESCRIZIONI TECNICHE PARTICOLARI

- ove non siano state eseguite, è necessario prevedere la riduzione delle tubazioni di scarico a raso delle sponde e la protezione delle sponde stesse, al fine di evitare fenomeni di erosione;

PRESCRIZIONI GENERALI

il Concessionario si obbliga:

-ad assumere la custodia delle porzioni di area demaniale in concessione, oltreché dell' opera realizzata, mantenendole in buono stato, preservandole dal pericolo di distruzione o danneggiamento, salvaguardandole da intrusioni e manomissioni da parte di soggetti non autorizzati;

-a porre in essere tutte le misure necessarie a garantire la stabilità nel tempo del manufatto, anche in dipendenza del mutevole regime del corso d'acqua, previo ottenimento dell'autorizzazione dell'Amministrazione Concedente, dichiarando fin d'ora di non aver nulla a pretendere per qualsiasi danno eventualmente occorso all' opera oggetto di concessione ed agli utilizzatori, per effetto delle piene e dei fenomeni di dinamica fluviale;

-a consentire l'accesso al personale di vigilanza incaricato dalla Concedente, che potrà in ogni momento effettuare verifiche per accertare lo stato di manutenzione delle porzioni di aree e impartire l'ordine di effettuare gli interventi eventualmente necessari, ad insindacabile giudizio della Concedente, per garantire il buon regime delle acque;

-a sollevare fin d'ora la Concedente da ogni onere e responsabilità per qualsiasi danno derivante alle persone ed alla proprietà pubblica e privata a seguito di inadeguata manutenzione o di inadeguata custodia del bene demaniale in concessione, assumendosi gli oneri del risarcimento

-a rispettare le leggi ed i regolamenti ed ordinamenti di polizia urbana e di pubblica sicurezza, nonché la normativa in materia di polizia delle acque contenuta nel R.D. 523/1904 e nel R.D. 1775/1933, tenendo fin d'ora indenne la Concedente da ogni conseguenza determinata dalla inosservanza di essi;

-a non mutare la destinazione del bene in concessione, né apportarvi aggiunte, innovazioni o altro senza la preventiva autorizzazione della Concedente, prendendo atto che tutte le opere addizionali e di miglioria autorizzate resteranno acquisite al Demanio senza che il Concessionario possa avere diritto a rimborsi o indennizzi e che qualora il Concessionario esegua le predette opere senza autorizzazione sarà tenuto alla rimessa in pristino, a propria cura e spese, salvo che la Concedente non ritenga di mantenerle senza alcun onere a proprio carico; sarà tenuto inoltre al risarcimento degli eventuali danni;

-a non cedere né sub concedere, anche parzialmente, il bene oggetto di concessione;

-a ripristinare, a proprie spese, i luoghi, alla scadenza della concessione, per decorrenza del termine, di durata e in caso di revoca o rinuncia, fatta salva la facoltà della Concedente di acquisire le opere al Demanio, senza oneri per l'Amministrazione;

Il Concessionario inoltre:

-è obbligato, ai sensi dell'art. 38, comma 1, del D.P.G.R. 60/R/2016 ad eseguire a proprie spese e non appena ricevutane intimazione, tutte quelle varianti e modifiche, compresa anche l'eventuale demolizione dell' opera stessa e la messa in pristino dello stato dei luoghi, che, a giudizio insindacabile dell'Autorità idraulica, si rendessero necessarie per garantire il buon regime idraulico o in seguito all'accertamento di effetti dannosi dell' opera stessa o per le variate condizioni del corso d'acqua o per ogni altro pubblico interesse che potesse sopravvenire

-dovrà provvedere inoltre a ripristinare tempestivamente qualsiasi danno o guasto causato alle opere idrauliche ed al corso d'acqua in generale per effetto della presente autorizzazione, in conformità alle prescrizioni che saranno impartite dalla competente autorità idraulica;

-è tenuto alla osservanza delle disposizioni della L.R. n. 80/2015, del D.P.G.R. 60/R/2016, sulle opere idrauliche, nonché delle ulteriori prescrizioni legislative e regolamentari vigenti in materia, quali quelle concernenti la tutela delle acque pubbliche, dell'agricoltura, della fauna ittica, dell'industria, dell'igiene e della pubblica incolumità;

DATO ATTO che l'inadempimento da parte del Concessionario degli obblighi previsti dal presente Decreto di concessione, costituisce causa di decadenza, che si verifica anche nei casi di:

a) violazione delle disposizioni e prescrizioni contenute in disposizioni legislative, regolamentari;

b) violazione del divieto di cessione della concessione e di sub-concessione anche parziale delle porzioni di aree;

c) opere difformi da quanto asseverato; prima di dichiarare la decadenza con apposito decreto, la Concedente comunicherà un termine non inferiore a 30 giorni entro il quale il Concessionario potrà presentare le proprie deduzioni;

RICORDATO che:

-al Concessionario dichiarato decaduto non spetterà alcun rimborso per le opere realizzate e per le spese sostenute;

-fatte salve le eventuali sanzioni di cui all'art. 9 della L.R. 80/2015, il Concessionario decaduto è soggetto all'obbligo di rilascio delle porzioni di area e al ripristino dei luoghi;

-nel caso di mancato rilascio è eseguito il ripristino dello stato dei luoghi a carico del Concessionario; per quanto non espressamente previsto dal presente Decreto di Concessione si applicano le vigenti disposizioni, di legge e di regolamento, statali e regionali, ed in particolare il codice civile, la normativa concernente il buon regime delle acque, nonché l'igiene e la sicurezza pubblica, l'edilizia e l'urbanistica vigenti nel territorio dove i beni sono ubicati;

STABILITO che:

-con il presente decreto s'intendono autorizzati, per tutta la durata della concessione, tutti gli interventi manutentivi ordinari che si rendessero necessari al corretto esercizio del bene concesso, nel rispetto comunque delle normative vigenti al momento;

-il concessionario dovrà comunicare preventivamente a questa Amministrazione la data d'inizio dei predetti lavori manutentivi e dovrà altresì presentare, a corredo di tale comunicazione, documentazione tecnica esplicativa;

DATO ATTO che Gaia S.p.A. dovrà corrispondere annualmente alla Regione Toscana, per l'occupazione delle suddette porzioni di aree, € 224,00, importo ridotto del 20%, ai sensi dell'art. 29 comma 5 del D.P.G.R. 60/R/2016 che verrà aggiornato ogni dodici mesi mediante applicazione degli indici ISTAT relativi alla variazione del costo della vita;

RICHIAMATO l'articolo 1 della L.R. 2/1971 che istituisce l'Imposta Regionale sulle concessioni statali per l'occupazione e l'uso dei beni del Demanio e del patrimonio indisponibile dello Stato, situati nell'ambito territoriale della Regione, commisurandola al 50% del canone di concessione;

PRESO ATTO che la società richiedente ha provveduto in data 10/07/2024 al versamento, a favore della Regione Toscana, dei seguenti importi, trasmessi con nota del 11/07/2024 (prot. n. 0393470):

€ 678,45 canone anni 2022, 2023, 2024

€ 339,23 imposta regionale anni 2022, 2023, 2024

RISCONTRATO che in data 10/07/2024 GAIA S.p.a. ha versato € 224,00 di deposito cauzionale, di cui all'art. 31 del D.P.G.R. 60/R/2016, a garanzia del regolare pagamento del canone e/o a titolo di rimborso delle spese eventualmente sostenute da questa Amministrazione e da reintegrare fino alla suddetta misura, nel caso di prelievi parziali di somme, nel corso della concessione;

DATO ATTO che il presente atto è sostanzialmente conforme allo schema approvato con Decreto del Direttore n. 463 del 12/02/2016;

RILEVATO che l'inosservanza delle condizioni e prescrizioni cui è vincolato il presente provvedimento, al pari dell'inosservanza delle norme contenute nel Capo VII del R.D. 523/1904, comporterà denuncia all'Autorità Giudiziaria competente;

Tutto ciò premesso e considerato,

DECRETA

1-di rilasciare a GAIA. S.p.A., C. F./P.IVA 01966240465, con sede legale a Pietrasanta (LU), in via G. Donizetti n. 16, la concessione di porzioni di un' area, appartenente al Demanio idrico dello Stato, occupate da uno scarico di acque reflue con recapito nella golena del Canale del Piccardo, identificato nel Reticolo Idrografico con il codice TN11445, nel Comune di Licciana Nardi (foglio 53, nei pressi dei mappali 10, 23, 1166);

2-di stabilire che la suddetta concessione ha la durata di anni 19, a decorrere dalla data del presente decreto, verso il pagamento del canone demaniale annuale di € 224,00, importo che verrà aggiornato/modificato, in ragione delle disposizioni emanate dalla Regione Toscana;

3- che la concessione è condizionata al rispetto delle prescrizioni di seguito riportate e delle disposizioni disciplinate dal Capo VII del R.D 523/1904 e dalla normativa nazionale e regionale di riferimento;

4- che la concessione, di cui al presente atto, è rilasciata ai soli fini di tutela delle opere idrauliche e del buon regime delle acque pubbliche, giusto l'art. 2 del R.D. 523/1904 e pertanto fa salvi e impregiudicati i diritti di terzi; la società destinataria è tenuta a munirsi di tutti gli ulteriori titoli abilitativi e atti di assenso previsti dalle leggi vigenti;

5-di notificare il presente atto alla società richiedente, tramite pec;

6-di dare atto che, avverso il presente provvedimento, è ammesso ricorso nei confronti dell'autorità giudiziaria competente, nei termini di legge.

IL DIRIGENTE

**REGIONE TOSCANA**

DIREZIONE DIFESA DEL SUOLO E PROTEZIONE CIVILE

SETTORE GENIO CIVILE TOSCANA NORD

Responsabile di settore Enzo DI CARLO

Incarico: DECR. DIRIG. CENTRO DIREZIONALE n. 10159 del 14-05-2024

Decreto soggetto a verifica di cui all'art. 7 del disciplinare di controllo ai sensi della DGR n. 521/2024

Numero adozione: 18220 - Data adozione: 07/08/2024

Oggetto: R.D. n. 1775/33 - conclusione con esito positivo, della Conferenza di servizi decisoria ai sensi dell'art. 14, c.2, legge n. 241/1990 e ss.mm.ii., in forma semplificata ed in modalità asincrona, relativamente all'istanza di rinnovo concessione di derivazione acqua pubblica superficiale dal Canale del Rio e sotterranea mediante un pozzo, nel Comune di Molazzana (LU), ad uso produzione beni e servizi e sotterranea da sorgente nel Comune di Castelnuovo di Garfagnana (LU), ad uso potabile, prat. Sidit n. 189579/2020 C.L. n. 4638.

Il presente atto è pubblicato sul BURT ai sensi degli articoli 4, 5 e 5 bis della l.r. 23/2007 e sulla banca dati degli atti amministrativi della Giunta regionale ai sensi dell'art.18 della l.r. 23/2007.

Data certificazione e pubblicazione in banca dati ai sensi L.R. 23/2007 e ss.mm.: 08/08/2024

Documento informatico firmato digitalmente ai sensi del testo unico D.P.R. 28 dicembre 2000, n. 445, del D.Lgs. 7 marzo 2005, n. 82 e norme collegate, il quale sostituisce il testo cartaceo e la firma autografa.

Numero interno di proposta: 2024AD020352

IL DIRIGENTE

Visti:

- il R.D. 11/12/1933, n. 1775;
- la Legge n. 241/1990;
- il D.L.vo 31/03/1998, n. 112;
- la Deliberazione del Consiglio della Regione Toscana n. 6 del 25/01/2005 “Approvazione del piano di tutela delle acque”;
- la L.R. n. 40/2009;
- la L.R. n. 24 del 5 giugno 2012, “Norme per la gestione delle crisi idriche e idropotabili, modifiche alla l.r. 69/2011 ed alla L.R. 91/1998”;
- la L.R. 3 marzo 2015 n. 22 “Riordino delle funzioni provinciali e attuazione della legge 7 aprile 2014 n. 56”;
- i regolamenti emanati dalla Regione Toscana di cui al D.P.G.R. 21/04/2015 n. 50/R/2015 e al D.P.G.R. 21/04/2015 n. 51/R/2015;
- la L.R. 28/12/2015, n. 80 “Norme in materia di difesa del suolo, tutela delle risorse idriche e tutela della costa e degli abitati costieri”;
- il D.P.G.R. 16 agosto 2016, n. 61/R “Regolamento di attuazione dell’articolo 11 commi 1 e 2 della legge regionale 28 dicembre 2015, n. 80 (norme in materia di difesa del suolo, tutela delle risorse idriche e tutela della costa e degli abitati costieri) recante disposizioni per l’utilizzo razionale della risorsa idrica e per la disciplina dei procedimenti di rilascio dei titoli concessori e autorizzatori per l’uso di acqua. Modifiche al d.p.g.r. 51/R/2015”;

Vista l’istanza di Fassa s.r.l., C.F.: 02015890268, con sede legale a Spresiano (TV) via Lazzaris n. 3, trasmessa attraverso il portale della R.T. Sidit, prot. n. 89947 del 07/02/2024 (corredata dalla dichiarazione per marca da bollo da Euro 16,00 n. id.: 01220648560786 del 20/04/2023 e dalla ricevuta del pagamento delle spese di istruttoria di Euro 300,00 conto IBAN IT8900760102800001031575820), intesa ad ottenere il rinnovo della concessione di derivazione acqua nei Comuni di Castelnuovo di Garfagnana e di Molazzana (LU);

Dato atto che la pratica è stata contraddistinta con Sidit n. 189579/2020 C.L. n. 4638;

Vista la nota di indizione della Conferenza di Servizi decisoria ex art. 14, c.2, legge n. 241/1990 -Forma semplificata modalità asincrona e Conferenza di servizi istruttoria ex art. 14, c. 1 legge n. 241/1990 e D.L. 76/2020 modificato dal D.L. 13/2023, prot. n. 0184194 del 21/03/2024, nella quale è stato scritto:

- con determinazione dirigenziale della Provincia di Lucca n. 20 del 09/02/2004, è stato concesso a Fassa spa, di derivare acqua dal Torrente Turrite Secca, dal Canale del Rio e da sorgente nei Comuni di Castelnuovo di Garfagnana (LU) e Molazzana (LU) per una portata complessiva di 0,73 l/s;
- con determinazione dirigenziale della Provincia di Lucca n. 295 del 07/08/2009, è stato concesso a Fassa spa l’aumento di portata relativamente alla concessione di derivazione acqua dal Torrente Turrite Secca, dal Canale del Rio, da sorgente nei Comuni di Castelnuovo di Garfagnana (LU) e Molazzana (LU) e dal pozzo realizzato nel Comune di Molazzana (LU) con aut. Provincia di Lucca Servizio Difesa Suolo del 28/03/2007) fino a complessivi medi l/s 3,0;
- con determinazione dirigenziale della Provincia di Lucca n. 2663 del 13/06/2014, è stata volturata a Fassa srl, C.F.: 02015890268, la concessione di derivazioni acqua di cui alle determinazioni sopracitate e all’aut. della Provincia di Lucca Servizio Difesa Suolo del 28/03/2007;
- la comunicazione di avvio del procedimento è stata effettuata con la pubblicazione dell’avviso della presentazione dell’istanza del richiedente nell’Albo Pretorio del Comune di Castelnuovo di Garfagnana (LU) e Comune di Molazzana (LU) e nel Bollettino Ufficiale della Regione Toscana (parte II) n. 8 del giorno 21/02/2024, così come previsto dall’art. 45 del Regolamento di attuazione

(D.P.G.R. n. 61/R/2016) dell'art. 11 della L.R. 80/2015, con la quale è stata fissata la locale visita di istruttoria per il giorno 29/03/2024;

- tenuto conto che la L.R. n. 22/2015 individua l'Ente R.T. quale amministrazione titolare della competenza sul procedimento in parola;
- considerato che la conclusione positiva del procedimento è subordinata all'acquisizione dei più pareri, intese, concerti, nulla osta o altri atti di assenso, comunque denominati, resi dalle Amministrazioni coinvolte (Comune di Castelnuovo di Garfagnana, Comune di Molazzana, Autorità di Bacino Distrettuale Appennino Settentrionale, Parco Regionale delle Alpi Apuane, D.G. Agricoltura e Sviluppo Rurale: Settore Forestazione. Agroambiente, Risorse Idriche nel Settore Agricolo. Cambiamenti Climatici e Settore Attività Faunistico Venatoria, Pesca in Mare e Rapporti con i Gruppi di Azione Locale della Pesca (Flags). Pesca nelle Acque Interne Presidio Territoriale del Settore Faunistico Venatorio ed Ittico – Ambito Territoriale di Lucca e Massa; Settore VAS E VINCA Gestione Patrimonio Naturalistico Ambientale – Presidio Zonale di Lucca e Massa);
- è indetta la Conferenza di servizi decisoria ai sensi dell'art. 14, c.2, legge n. 241/1990 e ss.mm.ii., da effettuarsi in forma semplificata ed in modalità asincrona e Conferenza di servizi istruttoria per gli Uffici delle Direzioni Regionali ai sensi dell'ex art. 14, c.1, legge n. 241/1990, invitando a parteciparvi le Amministrazioni coinvolte, avente per oggetto: "rinnovo della concessione di derivazione acqua pubblica superficiale dal Canale del Rio e sotterranea mediante un pozzo, nel Comune di Molazzana (LU), ad uso produzione beni e servizi e sotterranea da sorgente nel Comune di Castelnuovo di Garfagnana (LU), ad uso potabile – prat. Sidit n. 189579/2020 C.L. n. 4638";
- il giorno 05/05/2024 viene indicato il termine perentorio entro il quale le amministrazioni coinvolte devono rendere le proprie determinazioni relative alla decisione oggetto della Conferenza;

Vista la relazione d'istruttoria del Genio Civile Toscana Nord sede di Lucca, Ufficio Procedure Tecnico Autorizzative in Materia di Acque, conservata agli atti della pratica Sidit n. 189579/2020 C.L. n. 4638, nella quale sono citati:

- il parere del Parco Regionale delle Alpi Apuane, prot. 0220044 del 12/04/2024: l'intervento non ricade in Area Parco pertanto il nulla osta non è dovuto;
- il parere dell'Autorità di Bacino Distrettuale Appennino Settentrionale, prot. n. 0373359 del 02/07/2024, con le seguenti prescrizioni:
 - il quantitativo complessivo concesso sia limitato in funzione delle reali necessità idriche come risultanti dalle misurazioni degli ultimi 5 anni;
 - il pozzetto ripartitore venga modificato in modo da consentire strutturalmente la derivazione di un massimo pari a 33% della portata naturale istantanea della Sorgente;
- il parere del Comune di Castelnuovo di Garfagnana non è stato inviato entro il termine perentorio del 05/05/2024, la mancata trasmissione equivale ad assenso senza condizioni nei confronti della compatibilità del pozzo/derivazione con gli atti degli strumenti di pianificazione di competenza del Comune stesso;
- il parere del Comune di Molazzana non è stato inviato entro il termine perentorio del 05/05/2024, la mancata trasmissione equivale ad assenso senza condizioni nei confronti della compatibilità del pozzo/derivazione con gli atti degli strumenti di pianificazione di competenza del Comune stesso;

Vista la documentazione integrativa trasmessa con pec da Fassa srl il 22/05/2024, protocollata il 23/05/2024 con il n. 0288775, secondo quanto stabilito dal GCTN in sede di sopralluogo del 29/03/2024 e con richiesta di integrazioni del 22/04/2024;

Ritenuto di concludere con esito positivo la conferenza di servizi alle seguenti condizioni:

- per quanto concerne l'utilizzo produzione beni e servizi per derivazione acqua da pozzo e dal Canale del Rio, tenuto conto del volume prelevato negli ultimi 5 anni "preso in riferimento il 2022, anno di consumo più elevato, pari a 5.587 mc/annui" e tenuto conto del trend in aumento per il fabbisogno idrico, potrà essere concesso un prelievo massimo

complessivo, per entrambe gli attingimenti, di 15.000 mc/annuo pari a circa il doppio del volume massimo prelevato nell'anno di maggior attingimento;

- per quanto concerne il prelievo di acqua dalla sorgente destinato all'uso potabile, tenuto conto del volume estratto negli ultimi 5 anni "preso in riferimento il 2023, anno di maggior prelievo, pari a 1.365 mc/annui" e tenuto conto del trend in aumento per il fabbisogno idrico, potrà essere concesso un prelievo massimo di 3.000 mc/annuo pari a circa il doppio del volume massimo prelevato nell'anno di maggior attingimento, con la prescrizione che il ripartitore venga adeguato in modo da rilasciare almeno 2/3 della porta istantanea;
- la concessione è subordinata alla condizionalità di ottenere il giudizio di qualità e di idoneità dell'uso dell'acqua per il consumo umano dalla competente USL Toscana Nord per la derivazione dalla sorgente. La derivazione dovrà essere attivata solo a seguito dell'ottenimento di tale giudizio che dovrà essere trasmesso al GCTN;

Considerato che i lavori della Conferenza devono concludersi non oltre quarantacinque giorni in quanto sono coinvolte amministrazioni preposte alla tutela ambientale e della salute dei cittadini, dalla data della prima riunione sopra indicata;

Dato atto che il responsabile del procedimento è il sottoscritto dirigente e che non sussiste, nei propri confronti, conflitto di interessi ai sensi dell'art. 6 bis della Legge 241/1990;

Tutto ciò premesso e considerato;

DECRETA

1. di concludere, con esito positivo, la Conferenza di servizi decisoria ai sensi dell'art. 14, c.2, legge n. 241/1990 e ss.mm.ii., in forma semplificata ed in modalità asincrona e Conferenza di servizi istruttoria per gli Uffici delle Direzioni Regionali ai sensi dell'ex art. 14, c.1, legge n. 241/1990, come sopra indetta e svolta, che sostituisce ad ogni effetto tutti gli atti di assenso, comunque denominati, di competenza delle amministrazioni e dei gestori di beni e servizi pubblici interessati, riguardante l'istanza di Fassa s.r.l., C.F.: 02015890268, con sede legale a Spresiano (TV) via Lazzaris n. 3, trasmessa attraverso il portale della R.T. Sidit, prot. n. 89947 del 07/02/2024, per ottenere il rinnovo della concessione di derivazione acqua pubblica superficiale dal Canale del Rio e sotterranea mediante un pozzo, nel Comune di Molazzana (LU), ad uso produzione beni e servizi e sotterranea da sorgente nel Comune di Castelnuovo di Garfagnana (LU), ad uso potabile, di cui alle determinazioni dirigenziali della Provincia di Lucca elencati al quarto capoverso della narrativa – prat. Sidit n. 189579/2020 C.L. n. 4638, subordinatamente alle condizioni citate nel settimo capoverso della narrativa;
2. di stabilire che, ai sensi dell'art. 21-quater della legge n. 241/90, i termini di efficacia del presente atto decorreranno dalla data di riconoscimento della concessione di derivazione;
3. di disporre che, ai fini di cui sopra, copia del presente decreto sia trasmessa in forma telematica alle Amministrazioni ed ai soggetti che per legge devono intervenire nel procedimento ed ai soggetti nei confronti dei quali il provvedimento finale è destinato a produrre effetti diretti, ai loro rispettivi indirizzi;
4. di dare atto che avverso il presente decreto, entro 10 giorni dalla sua comunicazione, le amministrazioni preposte alla tutela ambientale, paesaggistico-territoriale, dei beni culturali o alla tutela della salute e della pubblica incolumità dei cittadini possono proporre opposizione al Presidente del Consiglio dei Ministri ai sensi dell'art. 14-quinquies, legge n. 241/1990; per le amministrazioni statali l'opposizione è proposta dal Ministro competente;

5. di dare atto che avverso il presente provvedimento è ammesso ricorso all'Autorità Giudiziaria competente nei termini di Legge;
6. di dare atto che gli atti inerenti il procedimento sono depositati presso il Genio Civile Toscana Nord – sede di Lucca, accessibili da parte di chiunque vi abbia interesse secondo le modalità ed i limiti previsti dalle vigenti norme in materia di accesso ai documenti amministrativi.

IL DIRIGENTE



REGIONE TOSCANA

DIREZIONE DIFESA DEL SUOLO E PROTEZIONE CIVILE

SETTORE GENIO CIVILE TOSCANA NORD

Responsabile di settore Enzo DI CARLO

Incarico: DECR. DIRIG. CENTRO DIREZIONALE n. 10159 del 14-05-2024

Decreto soggetto a verifica di cui all'art. 7 del disciplinare di controllo ai sensi della DGR n. 521/2024

Numero adozione: 18234 - Data adozione: 07/08/2024

Oggetto: R.D. n° 1775/1933 - conclusione positiva della Conferenza di servizi art. 14 bis legge n° 241/1990, in forma semplificata modalità asincrona, relativa all'istanza intesa ad ottenere la riattivazione di concessione preferenziale per l'utilizzo di acqua pubblica sotterranea, nel Comune di Camaiore (LU), ad uso civile, pratica Sidit n° 187831/2020.

Il presente atto è pubblicato sul BURT ai sensi degli articoli 4, 5 e 5 bis della l.r. 23/2007 e sulla banca dati degli atti amministrativi della Giunta regionale ai sensi dell'art.18 della l.r. 23/2007. E' escluso dalla pubblicazione l'allegato 1 nel rispetto dei limiti alla trasparenza posti dalla normativa statale.

Data certificazione e pubblicazione in banca dati ai sensi L.R. 23/2007 e ss.mm.: 08/08/2024

Documento informatico firmato digitalmente ai sensi del testo unico D.P.R. 28 dicembre 2000,n. 445, del D.Lgs. 7 marzo 2005, n. 82 e norme collegate, il quale sostituisce il testo cartaceo e la firma autografa.

Numero interno di proposta: 2024AD020335

IL DIRIGENTE

Visti:

- il R.D. 11/12/1933, n° 1775;
- la Legge n° 241/1990;
- il D.L.vo 31/03/1998, n° 112;
- la Deliberazione del Consiglio della Regione Toscana n° 6 del 25/01/2005 “Approvazione del piano di tutela delle acque”;
- L.R. 9 marzo 2006, n° 8 e relativo regolamento di attuazione D.P.G.R. 26/02/2010, n° 23/R;
- la L.R. n° 40/2009;
- la L.R. n° 24 del 5 giugno 2012, “Norme per la gestione delle crisi idriche e idropotabili, modifiche alla l.r. 69/2011 ed alla L.R. 91/1998”;
- la L.R. 3 marzo 2015 n° 22 “Riordino delle funzioni provinciali e attuazione della legge 7 aprile 2014 n° 56”;
- i regolamenti emanati dalla Regione Toscana di cui al D.P.G.R. 21/04/2015 n° 50/R/2015 e al D.P.G.R. 21/04/2015 n° 51/R/2015;
- la L.R. 28/12/2015, n° 80 “Norme in materia di difesa del suolo, tutela delle risorse idriche e tutela della costa e degli abitati costieri”;
- il D.P.G.R. 16 agosto 2016, n° 61/R “Regolamento di attuazione dell’articolo 11 commi 1 e 2 della legge regionale 28 dicembre 2015, n° 80 (norme in materia di difesa del suolo, tutela delle risorse idriche e tutela della costa e degli abitati costieri) recante disposizioni per l’utilizzo razionale della risorsa idrica e per la disciplina dei procedimenti di rilascio dei titoli concessori e autorizzatori per l’uso di acqua. Modifiche al d.p.g.r. 51/R/2015”.

Vista l’istanza del Richiedente, i cui dati identificativi sono indicati nell’allegato 1 non pubblicato, parte integrante e sostanziale del presente decreto, trasmessa attraverso la piattaforma R.T. Sidit, prot. n° 319291 del 05/06/2024, intesa ad ottenere la riattivazione di concessione preferenziale per l’utilizzo di acqua pubblica, ad uso civile (irrigazione aree a verde, lavaggio attrezzature, lastricati, pavimentazioni e spazi coperti, abbattimento polveri) per un volume complessivo pari a 2.900,0 mc/anno, tramite n° 2 pozzi nel Comune di Camaiole (LU), FG 24 Mappale 1629, prat. Sidit n° 187831/2020.

Vista la nota di indizione prot. n° 0348763 del 20/06/2024, con la quale è stata indetta la conferenza di servizi decisoria, ai sensi dell’art. 14 bis legge n° 241/1990, integrata dal D.L. 76/2020 e modificato dal D.L. 13/2023 e ss.mm.ii., in forma semplificata ed in modalità asincrona, ove è indicato:

- a) l’avviso di istruttoria di riattivazione di concessione preferenziale per l’utilizzo di acqua pubblica di cui in oggetto che è stato pubblicato all’albo pretorio del Comune di Camaiole (LU) per 15 giorni consecutivi a decorrere dalla data del 19/06/2024 e sul sito istituzionale della Regione Toscana;
- b) che trattasi di riattivazione di procedimento di concessione preferenziale e pertanto ai sensi art. 96 comma 7 del D.Lgs. 152/2006, colui che ha presentato istanza di concessione preferenziale ha un vero e proprio diritto soggettivo ad ottenere il rilascio di detta "concessione", con effetti (anche verso terzi) “ex tunc” perché si tratta di concessione non attributiva, ma meramente dichiarativa;
- c) che la L.R. n° 22/2015 individua l’Ente R.T. quale amministrazione titolare della competenza sul procedimento in oggetto;
- d) che la conclusione positiva del procedimento è subordinata all’acquisizione dei più pareri, intese, concerti, nulla osta o altri atti di assenso, comunque denominati, resi dalle Amministrazioni in indirizzo ai sensi dell’art. 47 comma 7 del DPGRT n° 61/R del 16/08/2017 ed in particolare:
 - Autorità di Bacino Distrettuale Appennino Settentrionale ai fini dell’acquisizione del parere, previsto dall’art. 7, comma 2 del RD 1775/1933;
 - Comune di Camaiole (LU) in merito alla conformità della derivazione in relazione agli eventuali condizionamenti presenti negli strumenti urbanistici comunali, con particolare riguardo al fenomeno

dell'intrusione salina;

e) che il giorno 04/08/2024 è il termine perentorio entro il quale le amministrazioni coinvolte devono rendere le proprie determinazioni relative alla decisione oggetto della Conferenza.

Visti i contributi:

- Parere di Autorità di Bacino Distrettuale dell'Appennino Settentrionale, prot. n° 0401393 del 16/07/2024: favorevole al rilascio della concessione; i prelievi da ciascuno dei n° 02 pozzi dovranno comunque essere misurati e potranno essere interessati da revisione delle concessioni ai sensi dell'art. 15, comma 5, degli indirizzi di Piano.

- Contributo istruttorio di ARPAT prot. n° 0176944 del 18/03/2024 con raccomandazioni:

- nell'uso dell'acqua non siano utilizzati detergenti, saponi o altri prodotti;
- per quanto riguarda l'irrigazione delle aree a verde si raccomanda l'utilizzo di sistemi ad alta efficienza.

- Parere Comune di Camaiore (LU) prot. n° 0421109 del 29/07/2024:

In riferimento alla richiesta di parere cui all'oggetto del 25/06/2024 prot. n° 37511 si comunica che il Piano Strutturale del Comune di Camaiore, approvato con D.C.C. n° 11 del 16.03.2018 non contempla norme urbanistiche relative alla gestione delle acque sotterranee. Lo studio geologico-idraulico facente parte del Quadro Geologico del Piano Strutturale ed in particolare l'elaborato QG.11 Quadro di pericolosità e prescrizioni correlate contiene prescrizioni, in conformità alla legislazione vigente, come indicato per il caso specifico all'art. 6 Disposizioni collegate alle condizioni di vulnerabilità degli acquiferi, comma 6.3 Emungimento di acque sotterranee "(...) Sia riguardo alla captazione di acque sotterranee, sia per gli scavi sotto falda, si specifica che nelle aree interessate da fenomeni di ingressione delle acque salate, così come perimetrale nella carta della vulnerabilità degli acquiferi, sulla base del Piano Territoriale di Coordinamento della Provincia di Lucca, sono applicate forti restrizioni, in quanto il PTC stesso prevede che non potranno essere attivati nuovi emungimenti dal sottosuolo, né incrementi di quelli esistenti. (...)". Detto ciò, considerando dunque preesistenti, alla data di approvazione del P.S. del 2018, i pozzi di cui alle comunicazioni pervenute al Comune a seguito dell'ordinanza del Commissario Prefettizio nell'anno 1993, ancorché la maggioranza delle strutture balneari esistenti abbiano trasmesso specifica comunicazione, per il bagno di cui trattasi non è stata rintracciata agli atti nessuna documentazione. Riguardo l'attivazione di nuovi emungimenti si rimanda agli uffici competenti, non rinvenendosi nella normativa urbanistica comunale aspetti di verifica di conformità.

- Preso atto del verbale della visita locale di sopralluogo del giorno 18 luglio 2024 durante la quale è stato accertato che il pozzo n°1 è stato denunciato ai sensi del D.Lgs. 275/1993 di cui alla pratica Codice locale D14825, mentre il pozzo n°2 risulta presente, senza però essere stato denunciato e sarà oggetto di distinta procedura di sanzionamento.

Considerato che i lavori della Conferenza devono concludersi non oltre quarantacinque giorni in quanto sono coinvolte amministrazioni preposte alla tutela ambientale e della salute dei cittadini, dalla data della prima riunione sopra indicata.

Vista la Relazione d'istruttoria della conferenza di servizi redatta dai tecnici del GCTN il 01/08/2024.

Dato atto che il responsabile del procedimento è il sottoscritto dirigente e che non sussiste, nei propri confronti, conflitto di interessi ai sensi dell'art. 6 bis della Legge n° 241/1990.

Tutto ciò premesso e considerato:

DECRETA

1. di concludere positivamente la Conferenza di servizi art. 14 bis legge n° 241/1990, in forma semplificata modalità asincrona, come sopra indetta e svolta, che sostituisce ad ogni effetto tutti gli atti di assenso, comunque denominati, di competenza delle amministrazioni e dei gestori di beni e servizi pubblici interessati, relativa all'istanza presentata dal Richiedente, i cui dati identificativi sono indicati nell'allegato 1 non pubblicato, parte integrante e sostanziale del presente decreto, trasmessa attraverso la piattaforma R.T. Sidit, prot. n° 319291 del 05/06/2024, intesa ad ottenere la riattivazione di concessione preferenziale per l'utilizzo di acqua pubblica, nel Comune di Camaione (LU), ad uso civile (irrigazione dell'area a verde, lavaggio attrezzature, lastricati e spazi coperti, abbattimento polveri) per un volume complessivo pari a 2.900,0 mc/anno, prat. Sidit n° 187831/2020, con le seguenti prescrizioni:
 - l'intero volume concessionato dovrà essere prelevato mediante il pozzo n°1;
 - per il pozzo n° 2, dovrà essere attivata la procedura volta alla messa in sicurezza mediante la sua cementazione o l'estrazione della tubazione e riempimento del foro con materiale inerte con granulometria compatibile con le sabbie che sarà oggetto di apposita diffida con le indicazioni operative specifiche;
 - usi specifici concessi: irrigazione dell'area a verde, lavaggio attrezzature, lastricati e spazi coperti, abbattimento polveri;
 - il prelievo dovrà comunque essere misurato e potrà essere interessato da revisione delle concessioni ai sensi dell'art. 15, comma 5, degli indirizzi di Piano;
 - l'Azienda ASL Toscana Nord Ovest è la sola autorità competente a ricevere l'eventuale domanda di giudizio di idoneità dell'acqua all'uso umano, una volta ottenuta la concessione per l'utilizzo dell'acqua pubblica;
 - non siano utilizzati detersivi, saponi o altri prodotti nell'uso dell'acqua per il lavaggio delle attrezzature.
2. di stabilire che, ai sensi dell'art. 21-quater della legge n° 241/90, i termini di efficacia del presente atto decorreranno dalla data di riconoscimento della concessione di derivazione;
3. di disporre che, ai fini di cui sopra, copia del presente decreto sia trasmessa in forma telematica alle Amministrazioni ed ai soggetti che per legge devono intervenire nel procedimento ed ai soggetti nei confronti dei quali il provvedimento finale è destinato a produrre effetti diretti, ai loro rispettivi indirizzi;
4. di dare atto che avverso il presente decreto, entro 10 giorni dalla sua comunicazione, le amministrazioni preposte alla tutela ambientale, paesaggistico-territoriale, dei beni culturali o alla tutela della salute e della pubblica incolumità dei cittadini possono proporre opposizione al Presidente del Consiglio dei Ministri ai sensi dell'art. 14-quinquies, legge n° 241/1990; per le amministrazioni statali l'opposizione è proposta dal Ministro competente;
5. di dare atto che avverso il presente provvedimento è ammesso ricorso all'Autorità Giudiziaria competente nei termini di Legge;
6. di dare atto che gli atti inerenti il procedimento sono depositati presso il Genio Civile Toscana Nord – sede di Lucca, accessibili da parte di chiunque vi abbia interesse secondo le modalità ed i limiti previsti dalle vigenti norme in materia di accesso ai documenti amministrativi.

IL DIRIGENTE

Allegati n. 1

1

DATI IDENTIFICATIVI

6defb8d864875201e5fb0025bfb5ca4bd115e8895507b86921c4262d69b2cbf



REGIONE TOSCANA

DIREZIONE DIFESA DEL SUOLO E PROTEZIONE CIVILE

SETTORE GENIO CIVILE VALDARNO SUPERIORE

Responsabile di settore Gennarino COSTABILE

Incarico: DECR. DIRIG. CENTRO DIREZIONALE n. 10159 del 14-05-2024

Decreto soggetto a verifica di cui all'art. 7 del disciplinare di controllo ai sensi della DGR n. 521/2024

Numero adozione: 18238 - Data adozione: 07/08/2024

Oggetto: RD nr. 523/1904 - LR nr. 80/2015. Concessione porzione di area demaniale di vari corsi d'acqua in varie località del Comune di Borgo San Lorenzo (FI) per la realizzazione, posa in opera e servizio di manutenzione di impianti in fibra ottica. Pratica SiDIT 2825/2024

Il presente atto è pubblicato sul BURT ai sensi degli articoli 4, 5 e 5 bis della l.r. 23/2007 e sulla banca dati degli atti amministrativi della Giunta regionale ai sensi dell'art.18 della l.r. 23/2007.

Data certificazione e pubblicazione in banca dati ai sensi L.R. 23/2007 e ss.mm.: 08/08/2024

Documento informatico firmato digitalmente ai sensi del testo unico D.P.R. 28 dicembre 2000,n. 445, del D.Lgs. 7 marzo 2005, n. 82 e norme collegate, il quale sostituisce il testo cartaceo e la firma autografa.

Numero interno di proposta: 2024AD020448

IL DIRIGENTE

VISTO l'art. 93 del R.D. 523/1904 "Testo unico delle disposizioni di legge intorno alle opere idrauliche delle diverse categorie" e s.m.i.;

VISTA la L. 37/94 "Norme per la tutela ambientale delle aree demaniali dei fiumi, torrenti, laghi e altre acque pubbliche";

VISTA la L.R. 79/2012 "Nuova disciplina in materia di consorzi di bonifica. Modifiche alla l.r. 69/2008 e alla l.r. 91/1998. Abrogazione della l.r. 34/1994";

VISTA la D.C.R.T. n. 25 del 23/04/2024: "Modifiche al reticolo idrografico e di gestione di cui alla legge regionale 27 dicembre 2012, n.79 approvato con deliberazione del Consiglio regionale 11 luglio 2023, n.55";

RICHIAMATO l'art. 93 c. 1 del D.Lgs. 1 agosto 2003, n. 259/03 e s.m.i. recante il "Codice delle Comunicazioni Elettroniche" con cui è stato vietato alle pubbliche Amministrazioni di imporre oneri e canoni per l'impianto di reti o per l'esercizio dei servizi di telecomunicazione;

VISTA la L.R. 80/2015 "Norme in materia di difesa del suolo, tutela delle risorse idriche e tutela della costa e degli abitati costieri", ed in particolare l'art. 2 lett. i);

VISTA la L.R. 41/2018 "Disposizioni in materia di rischio di alluvioni e di tutela dei corsi d'acqua in attuazione del decreto legislativo 23 febbraio 2010, n. 49 (Attuazione della direttiva 2007/60/CE relativa alla valutazione e alla gestione dei rischi di alluvioni). Modifiche alla l.r. 80/2015 e alla l.r. 65/2014";

RICHIAMATO il DPGR 60/R del 12/08/2016 "Regolamento in attuazione dell'articolo 5 della legge regionale 28 dicembre 2015 n. 80 "Norme in materia di difesa del suolo, tutela delle risorse idrica e tutela della costa e degli abitati costieri" recante disciplina del rilascio delle concessioni per l'utilizzo del demanio idrico e criteri per la determinazione dei canoni, come modificato dal DPGR 45/R dell'8/8/2017;

RICHIAMATO il D.P.G.R. 42/R del 25/07/2018 "Regolamento per lo svolgimento delle attività di polizia idraulica, polizia delle acque, e servizio di piena, in attuazione dell'articolo 5 della legge regionale 28 dicembre 2015, n. 80 (Norme in materia di difesa del suolo, tutela delle risorse idrica e tutela della costa e degli abitati costieri)."

VISTA l'istanza di concessione suolo del demanio idrico di cui alla pratica SiDIT n. 2825/2024, acquisita agli atti di questo Settore con prot. n. 379474 del 04/07/2024 dalla Società Open Fiber S.p.A., C.F. 09320630966, con sede legale in Comune di Milano in Viale Certosa n. 2 e l'allegata documentazione progettuale costituita dai seguenti elaborati in formato digitale:

- Relazione tecnica con tabella riepilogativa degli interventi
- Corografia in scala 1:10000 con inquadramento generale interventi
- Planimetrie in scala 1:1000 con descrizione degli interventi e documentazione fotografica
- Particolari costruttivi
- Sezioni tipo

PRESO ATTO che ai fini dello sviluppo della Banda Ultra Larga e a vantaggio degli utilizzatori della rete del Comune di Borgo San Lorenzo, nell'ambito del Piano Italia 1 Giga (PNRR) nelle aree grigie della Regione Toscana, si rende necessario effettuare diversi interventi nell'ambito del progetto "FTTH On Demand", così come descritto e rappresentato negli elaborati di progetto;

DATO ATTO che il Responsabile del procedimento è l'incaricato di elevata qualificazione delle procedure tecnico autorizzative per la difesa del suolo nominato con Ordine di Servizio n. 19 del 14/11/2022;

CONSIDERATO che le attività sopra descritte comportano l'occupazione di porzioni di area del demanio idrico di vari corsi d'acqua, così come descritto nell'allegato A parte integrante e sostanziale del presente atto, in varie località appartenenti al Comune di Borgo San Lorenzo (FI), per la realizzazione, posa in opera e servizio di manutenzione di impianti in fibra ottica;

DATO ATTO che le suddette opere rientrano in una delle fattispecie di cui all'art. 13 comma 1 del Regolamento 60/R/2016 e s.m.i e pertanto si può procedere ad assegnazione diretta dell'area demaniale senza procedura in concorrenza;

RICORDATO che ai sensi dell'art. 24 comma 6 del Regolamento 60/R, la concessione può essere rilasciata senza il disciplinare;

DATO ATTO che il presente decreto contiene gli elementi essenziali e le clausole che regolano il rapporto giuridico tra questa Amministrazione e il concessionario;

DATO ATTO che la documentazione progettuale che descrive l'esecuzione dei lavori e le caratteristiche più significative delle opere con evidenziate le aree demaniali impegnate e la finalità dell'occupazione, è quella agli atti del procedimento n. 4627/2024;

ACCERTATO che:

- il progetto delle opere in oggetto presenta i requisiti per esser autorizzato con le prescrizioni di seguito riportate in quanto:
 - non altera il buon regime delle acque;
 - non interferisce con esigenze di regimazione idraulica, accessibilità e manutenzione dei corsi d'acqua ed è compatibile con la presenza di opere idrauliche;
 - non interferisce con la stabilità del fondo e delle sponde dei corsi d'acqua;
 - non vi è aggravio del rischio in altre aree derivante dalla realizzazione dell'intervento;
 - non vi è aggravio del rischio per le persone;
- la realizzazione dei lavori in oggetto non è in contrasto con la disciplina dal Capo VII del R.D 523/1904 e con la normativa regionale di riferimento;

DATO ATTO che, nella realizzazione delle opere dovranno essere osservate le prescrizioni tecniche e generali, che vengono di seguito specificate:

PRESCRIZIONI TECNICHE:

- la canaletta, nella quale sarà alloggiato il cavo in fibra ottica, sia a monte che a valle degli attraversamenti esistenti, non dovrà in alcun modo interferire con la sezione libera di deflusso dell'opera medesima;
- i pali di nuova posa dovranno essere collocati possibilmente ad una distanza di almeno 10 mt. dal ciglio di sponda o dal piede arginale;
- l'altezza minima delle catenarie di fibra ottica che saranno fissate a pali esistenti o di nuova posa dovrà garantire il libero accesso all'alveo e alle opere idrauliche se presenti e non ostacolare le attività di manutenzione. L'eventuale distacco e/o riposizionamento saranno a carico della Ditta proponente, escludendo quest'Ufficio da qualsiasi controversia che si dovesse creare per gli effetti degli eventuali disagi causati dal momentaneo distacco della linea;
- gli scavi per l'installazione dei pozzetti di ispezione non dovranno in alcun modo arrecare danno alle infrastrutture esistenti ovvero essere posizionati ad una distanza di 4 m dal ciglio di sponda o dal piede arginale o dallo spigolo della tombinatura;
- nel caso di utilizzo di tecnologia no-dig in presenza di opere idrauliche, il pozzo di lancio dovrà essere posizionato ad almeno 10 metri dal piede arginale;
- la quota dell'estradosso delle nuove infrastrutture in attraversamento in subalveo dovrà risultare almeno 2 metri inferiore alla quota di fondo alveo al fine di evitare problematiche idrauliche;
- durante l'esecuzione dei lavori non dovrà essere mai impedito o ostacolato il regolare deflusso delle acque né essere mai ridotta l'efficienza idraulica del corso d'acqua interessato dai lavori;
- durante l'esecuzione dei lavori dovranno essere messi in atto tutti gli accorgimenti e le precauzioni necessarie affinché l'interferenza con la dinamica fluviale non determini aggravio di rischio idraulico ed in generale pericolo per l'incolumità delle persone e danni ai beni pubblici e privati;
- tutte le opere provvisorie occorrenti per l'esecuzione dei lavori dovranno ingombrare il meno possibile l'alveo del corso d'acqua e dovranno essere comunque rimosse prima del sopraggiungere delle piene;
- tutti i lavori dovranno essere eseguiti a perfetta regola d'arte secondo le normative, le specifiche e le linee guida esistenti per i materiali da costruzione e le modalità realizzative.
- le opere finite dovranno risultare conformi ai disegni esaminati da questo Ufficio;
- al termine dei lavori eventuali materiali di risulta dovranno essere allontanati dal cantiere e ripristinato lo stato dei luoghi;
- i lavori che in qualsiasi modo interesseranno l'alveo del corso d'acqua dovranno essere eseguiti in condizioni meteorologiche favorevoli;
- i lavori dovranno essere svolti in conformità alle disposizioni per la salvaguardia dell'ittiofauna e dovranno essere adottati tutti gli accorgimenti necessari al fine di evitare intorbidamenti che possano arrecare danno alla fauna ittica;

- al termine dei lavori dovrà essere ripristinato lo stato dei luoghi interessato dal cantiere e da occupazioni temporanee, comprensivo di tutte quelle aree interessate dal passaggio dei mezzi sia lungo le rive degli alvei che sulle viabilità di accesso;
- non è consentito il transito dei mezzi pesanti su argini imbibiti;

PRESCRIZIONI GENERALI:

- l'utilizzo di manufatti esistenti per l'attraversamento del corso d'acqua, è consentito con impegno da parte del richiedente di obbligarsi a propria cura e spese allo spostamento dei cavi in caso di adeguamento idraulico del manufatto esistente, se necessario;
- l'autorizzazione di cui al presente atto riguarda esclusivamente l'esecuzione delle opere indicate in premessa, per cui ogni variazione od ogni ulteriore opera o attività non indicata negli elaborati progettuali inoltrati, od altro comunque non previsto, dovrà essere sottoposto ad ulteriore esame di questo Settore per la nuova eventuale autorizzazione prima della loro esecuzione
- l'autorizzazione di cui al presente atto ha validità di anni 3 dalla data del presente atto a pena di decadenza senza ulteriori comunicazioni da parte dello scrivente Ufficio salvo richiesta di rinnovo da presentarsi almeno 30 giorni prima della scadenza ;
- il richiedente dovrà comunicare allo scrivente Settore la data di inizio e fine lavori con un anticipo di almeno 5 giorni e trasmettere, entro sessanta giorni dal termine dei lavori, copia della dichiarazione di rispondenza delle opere stesse a quanto oggetto di autorizzazione e dell'avvenuto recepimento delle prescrizioni contenute nel presente atto;
- il Concessionario, ai fini dell'esecuzione delle opere, è tenuto a munirsi di tutti i titoli abilitativi, autorizzativi e degli atti di assenso, comunque denominati, previsti dalle leggi vigenti.

Il Concessionario si obbliga a proprie cure e spese:

- ad assumere la custodia delle opere realizzate, mantenendole in buono stato, preservandole dal pericolo di distruzione o danneggiamento, salvaguardandole da manomissioni da parte di soggetti non autorizzati;
- a porre in essere tutte le misure necessarie a garantire la stabilità nel tempo dei manufatti, anche in dipendenza del mutevole regime del corso d'acqua, previo ottenimento dell'autorizzazione dell'Amministrazione Concedente, dichiarando fin d'ora di non aver nulla a pretendere per qualsiasi danno eventualmente occorso alle opere oggetto di concessione ed agli utilizzatori, per effetto delle piene e dei fenomeni di dinamica fluviale;
- dovrà essere sempre garantito l'accesso all'alveo al personale di questo Ufficio e del Consorzio di Bonifica o altri da tali Enti individuati, addetto alla vigilanza e alla manutenzione del corso d'acqua;
- a sollevare fin d'ora la Concedente da ogni onere e responsabilità civile e/o patrimoniale derivante dai danni che le opere oggetto di autorizzazione avessero a riportare per effetto di lavori di adeguamento e/o rimozione delle strutture di attraversamento e/o a seguito o per effetto di eventi di piena del corso d'acqua;
- a rispettare le leggi ed i regolamenti ed ordinamenti di polizia urbana e di pubblica sicurezza, nonché la normativa in materia di polizia delle acque contenuta nel R.D. 523/1904 e nel R.D. 1775/1933, tenendo fin d'ora indenne la Concedente da ogni conseguenza determinata dalla inosservanza di essi;
- a non mutare la destinazione del bene in concessione, né apportarvi aggiunte, innovazioni o altro senza la preventiva autorizzazione della Concedente, prendendo atto che tutte le opere addizionali e di miglioria autorizzate resteranno acquisite al demanio senza che il Concessionario possa avere diritto a rimborsi o indennizzi e che qualora il Concessionario esegua le predette opere senza autorizzazione sarà tenuto alla rimessa in pristino, a propria cura e spese, salvo che la Concedente non ritenga di mantenerle senza alcun onere a proprio carico; sarà tenuto inoltre al risarcimento degli eventuali danni;
- a non cedere né sub concedere, anche parzialmente, il bene oggetto di concessione;
- il Concessionario si obbliga sin d'ora di tenere indenne la Concedente dalle spese necessarie per le opere di sistemazione delle aree pubbliche specificamente coinvolte dagli interventi di installazione e manutenzione e di ripristinare a regola d'arte le aree medesime nei tempi stabiliti;
- il Concedente potrà disporre, mediante atto amministrativo, la revoca della presente concessione in qualunque momento, con effetto immediato, qualora intervengano ragioni di regimazione idraulica del corso d'acqua interessato o che l'opera stessa sia in seguito giudicata incompatibile per il buon regime idraulico del corso d'acqua interessato o ragioni di pubblica utilità o per qualsiasi ragione di pubblico interesse;
- l'inadempimento da parte del Concessionario degli obblighi previsti dal presente Decreto di concessione, costituisce causa di decadenza, che si verifica in particolare nei casi di:
 - a) violazione delle disposizioni e prescrizioni contenute in disposizioni legislative, regolamentari e nel presente

Decreto;

b) violazione del divieto di cessione della concessione e di sub-concessione anche parziale dell'area;

c) esecuzione dei lavori in difformità del progetto autorizzato. Prima di dichiarare la decadenza con apposito decreto, la Concedente comunicherà un termine non inferiore a 30 giorni entro il quale il Concessionario potrà presentare le proprie deduzioni.

- al Concessionario dichiarato decaduto non spetterà alcun rimborso per le opere realizzate e per le spese sostenute.
- fatte salve le eventuali sanzioni di cui all'art. 9 della L.R. 80/2015, il Concessionario decaduto è soggetto all'obbligo di rilascio dell'immobile e al ripristino dei luoghi.
- alla cessazione della concessione, per decorrenza del termine di durata sopra indicato, revoca, rinuncia, la concessione si risolve col conseguente obbligo per il Concessionario di ripristinare, a proprie spese, i luoghi, nel termine assegnato.
- qualora il Concessionario non ottemperi a quanto sopra, si farà luogo all'esecuzione d'ufficio in danno del Concessionario, salvo che su istanza di questi l'Amministrazione concedente non ritenga di esonerarlo, nel qual caso il Concessionario non avrà diritto a compensi od indennizzi di sorta, e fatta salva la facoltà della Concedente di acquisire le opere al demanio, senza oneri per l'amministrazione.
- per quanto non espressamente previsto dal presente Decreto di Concessione si applicano le vigenti disposizioni, di legge e di regolamento, statali e regionali, ed in particolare il codice civile, la normativa concernente il buon regime delle acque, nonché l'igiene e la sicurezza pubblica, l'edilizia e l'urbanistica vigenti nel territorio dove i beni sono ubicati.

Il Concessionario inoltre:

- rimane il solo ed unico responsabile agli effetti del risarcimento di tutti i danni che fossero arrecati alla proprietà privata, a cose o persone per effetto di quanto autorizzato e comunque tenendo indenne la Regione Toscana da qualsiasi responsabilità, anche giudiziale, per eventuali danni, reclami o molestie che potessero derivare dai lavori in oggetto;
- è obbligato, ai sensi dell'art. 2 del R.D. n.523/1904 ad eseguire a proprie spese e non appena ricevutane intimazione, tutte quelle varianti e modifiche, compresa anche l'eventuale demolizione delle opere stesse e la messa in pristino dello stato dei luoghi, che, a giudizio insindacabile dell'Autorità idraulica, si rendessero necessarie per garantire il buon regime idraulico o in seguito all'accertamento di effetti dannosi delle opere stesse o per le variate condizioni del corso d'acqua o per ogni altro pubblico interesse che potesse sopravvenire
- dovrà provvedere inoltre a ripristinare tempestivamente qualsiasi danno o guasto causato alle opere idrauliche ed al corso d'acqua in generale per effetto della presente autorizzazione, in conformità alle prescrizioni che saranno impartite dalla competente autorità idraulica;
- è tenuto alla osservanza delle disposizioni del R.D. 25/07/1904 n. 523 sulle opere idrauliche, nonché delle prescrizioni legislative e regolamentari vigenti, quali quelle concernenti la tutela delle acque pubbliche, dell'agricoltura, della fauna ittica, dell'industria, dell'igiene e della pubblica incolumità;

RILEVATO che l'inosservanza delle condizioni e prescrizioni cui è vincolato il presente provvedimento, al pari dell'inosservanza delle norme contenute nel Capo VII del R.D. 523/1904, comporterà denuncia all'Autorità Giudiziaria ai sensi dell'art. 374 della L. 2248/1865 allegato F.

RITENUTO, sulla base dell'esperita istruttoria, di stabilire in anni 19 (diciannove) la durata della concessione che potrà essere rinnovata nei soli casi previsti dal Regolamento e con le modalità nel medesimo stabilite, esclusivamente a seguito di istanza da presentare almeno 30 giorni prima della scadenza del termine di concessione;

DATO ATTO che il presente decreto è sostanzialmente conforme allo schema approvato con Decreto del Direttore n. 463 del 12/02/2016;

DATO ATTO che l'imposta di bollo relativa al presente atto è stata assolta dal richiedente con marca cartacea n. 01230300075873 del 13/05/2024.

Tutto ciò premesso e considerato

DECRETA

1. di autorizzare l'esecuzione delle opere ai sensi e per gli effetti dell'art. 2, comma 1, lettera i) e lettera n) della L.R. 80/2015 e dell' art. 93 del R.D. 523/1904 così come sopra descritto e rappresentato negli elaborati sopra elencati;
2. di stabilire che l'autorizzazione all'esecuzione dei lavori ha validità di 3 anni dalla data del presente atto;
3. di accordare alla richiedente Open Fiber S.p.A., C.F. 09320630966, con sede legale in Comune di Milano in Viale

Certosa n. 2, la Concessione per l'occupazione di porzioni di area del demanio idrico di vari corsi d'acqua, così come descritto nell'allegato A parte integrante e sostanziale del presente atto, in varie località appartenenti al Comune di Borgo San Lorenzo (FI), per la realizzazione, posa in opera e servizio di manutenzione di impianti in fibra ottica;

4. di stabilire che la concessione ha durata di anni 19 (diciannove) dalla data del presente atto;
5. di dare atto che, ai sensi dell'art. 93 del D.Lgs. 01/08/2003, n. 259 "Codice delle comunicazioni elettroniche", la concessione del demanio idrico necessario per i lavori di che trattasi è rilasciata a titolo gratuito;
6. di disporre che la realizzazione dell'opera e la gestione dell'area demaniale siano sottoposte alle prescrizioni tecniche e generali individuate in premessa e nessuna variazione potrà essere introdotta senza la preventiva autorizzazione da parte di questo Settore;
7. di dare atto che:
 - il presente provvedimento è rilasciato ai soli fini di tutela delle opere idrauliche e del buon regime delle acque pubbliche, giusto l'art. 2 del R.D. 523/1904, e pertanto fa salvi e impregiudicati i diritti di terzi. Il destinatario è tenuto a munirsi di tutti gli ulteriori titoli abilitativi e atti di assenso previsti dalle leggi vigenti.
 - il Concessionario è a conoscenza che, ferme restando le vigenti disposizioni urbanistiche del Comune interessato, in assenza della presente autorizzazione non possono iniziare i lavori.
8. di trasmettere per via telematica il presente provvedimento agli indirizzi pec openfiber.permessi.toscana@pec.openfiber.it e eagleproject@pec.it.

Avverso il presente provvedimento è ammesso ricorso davanti all'autorità giudiziaria competente nei termini di legge.

IL DIRIGENTE

Allegati n. 1

A

Elenco interferenze

b8cb9988bbc6772ad68297551fc23789ee786d890119d5853256f729ef9c9e72

ALLEGATO A

Tabella riepilogativa degli interventi

RIF.TAVOLA	NOME CORSO D'ACQUA	ID	TIPOLOGIA	GENIO CIVILE	PROPRIETA'	COORDINATE INTERVENTO (WGS84)
1	FOSSO RIMORELLI	MV18687	n°2	Genio Civile Valdarno Superiore	Rete Enel Aerea	43.9819, 11.4111
1	SENZA NOME	MV17283	n°2	Genio Civile Valdarno Superiore	Rete Enel Aerea	43.9792, 11.4162
2	FOSSO RIMORELLI	MV18687	n°9	Genio Civile Valdarno Superiore	Trincea	43.9773, 11.4076
3	FOSSO DELLA CAVALLINA (2)	MV17599	n°2	Genio Civile Valdarno Superiore	Rete Enel Aerea	43.9777, 11.4189
4	SENZA NOME	MV19212	n°2	Genio Civile Valdarno Superiore	Rete Enel Aerea	43.9646, 11.4252
4	TORRENTE ELSA (2)	MV19143	n°2	Genio Civile Valdarno Superiore	Rete Enel Aerea	43.9679, 11.4254
5	TORRENTE ELSA (2)	MV20636	n°2	Genio Civile Valdarno Superiore	Rete Enel Aerea	43.9562, 11.4220
5	FOSSO DELLA CAVALLINA (2)	MV20841	n°2	Genio Civile Valdarno Superiore	Rete Enel Aerea	43.9543, 11.4136
6	FOSSO DI RABATTA	MV21085	n°2	Genio Civile Valdarno Superiore	Rete Enel Aerea	43.9546, 11.4092
6	FOSSO VIGIANO	MV21068	n°2	Genio Civile Valdarno Superiore	Rete Enel Aerea	43.9565, 11.4020
7	FOSSO RIMORELLI	MV21342	n°3	Genio Civile Valdarno Superiore	Canaletta	43.9530, 11.3962
7	FOSSO RIMORELLI	MV21342	n°11	Genio Civile Valdarno Superiore	Rete Tim Interrata	43.9537, 11.3969
8	SENZA NOME	MV21083	n°9	Genio Civile Valdarno Superiore	Trincea	43.9495, 11.4035
8	SENZA NOME	MV21083	n°9	Genio Civile Valdarno Superiore	Trincea	43.9495, 11.4032
8	FOSSO VIGIANO	MV21425	n°7	Genio Civile Valdarno Superiore	Microtunnelling	43.9498, 11.4012
8	FOSSO DI RABATTA	MV21668	n°3	Genio Civile Valdarno Superiore	Canaletta	43.9456, 11.4109
9	SENZA NOME	MV22585	n°2	Genio Civile Valdarno Superiore	Rete Enel Aerea	43.9329, 11.4194
9	SENZA NOME	MV22828	n°2	Genio Civile Valdarno Superiore	Rete Enel Aerea	43.9349, 11.4174
9	FIUME SIEVE	MV22258	n°2	Genio Civile Valdarno Superiore	Rete Enel Aerea	43.9364, 11.4164
9	SENZA NOME	MV22585	n°2	Genio Civile Valdarno Superiore	Rete Enel Aerea	43.9330, 11.4194
9	SENZA NOME	MV22585	n°9	Genio Civile Valdarno Superiore	Trincea	43.9325, 11.4193
9	SENZA NOME	MV22828	n°9	Genio Civile Valdarno Superiore	Trincea	43.9329, 11.4163
9	SENZA NOME	MV22828	n°9	Genio Civile Valdarno Superiore	Microtrincea	43.9329, 11.4163
9	SENZA NOME	MV22585	n°7	Genio Civile Valdarno Superiore	Microtunnelling	43.9330, 11.4195
9	SENZA NOME	MV22585	n°9	Genio Civile Valdarno Superiore	Microtrincea	43.9326, 11.4193



REGIONE TOSCANA

DIREZIONE DIFESA DEL SUOLO E PROTEZIONE CIVILE

SETTORE GENIO CIVILE VALDARNO SUPERIORE

Responsabile di settore Gennarino COSTABILE

Incarico: DECR. DIRIG. CENTRO DIREZIONALE n. 10159 del 14-05-2024

Decreto soggetto a verifica di cui all'art. 7 del disciplinare di controllo ai sensi della DGR n. 521/2024

Numero adozione: 18241 - Data adozione: 07/08/2024

Oggetto: RD nr. 523/1904 - LR nr. 80/2015. Concessione porzione di area demaniale del corso d'acqua denominato AV11336, in località Le Vaglia di Sopra del Comune di Subbiano(AR) per l'esecuzione di scarico acque reflue domestiche. Pratica SiDIT 2846/2024

Il presente atto è pubblicato sul BURT ai sensi degli articoli 4, 5 e 5 bis della l.r. 23/2007 e sulla banca dati degli atti amministrativi della Giunta regionale ai sensi dell'art.18 della l.r. 23/2007. E' escluso dalla pubblicazione l'allegato A nel rispetto dei limiti alla trasparenza posti dalla normativa statale.

Data certificazione e pubblicazione in banca dati ai sensi L.R. 23/2007 e ss.mm.: 08/08/2024

Documento informatico firmato digitalmente ai sensi del testo unico D.P.R. 28 dicembre 2000,n. 445, del D.Lgs. 7 marzo 2005, n. 82 e norme collegate, il quale sostituisce il testo cartaceo e la firma autografa.

Numero interno di proposta: 2024AD020427

IL DIRIGENTE

VISTO l'art. 93 del R.D. 523/1904 "Testo unico delle disposizioni di legge intorno alle opere idrauliche delle diverse categorie" e s.m.i.;

VISTA la L. 37/94 "Norme per la tutela ambientale delle aree demaniali dei fiumi, torrenti, laghi e altre acque pubbliche";

VISTA la L.R. 79/2012 "Nuova disciplina in materia di consorzi di bonifica. Modifiche alla l.r. 69/2008 e alla l.r.91/1998. Abrogazione della l.r. 34/1994";

VISTA la D.C.R.T. n. 25 del 23/04/2024: "Modifiche al reticolo idrografico e di gestione di cui alla legge regionale 27 dicembre 2012, n.79 approvato con deliberazione del Consiglio regionale 11 luglio 2023, n.55";

VISTA la L.R. 80/2015 "Norme in materia di difesa del suolo, tutela delle risorse idriche e tutela della costa e degli abitati costieri", ed in particolare l'art. 2 lett. i);

VISTA la L.R. 41/2018 "Disposizioni in materia di rischio di alluvioni e di tutela dei corsi d'acqua in attuazione del decreto legislativo 23 febbraio 2010, n. 49 (Attuazione della direttiva 2007/60/CE relativa alla valutazione e alla gestione dei rischi di alluvioni). Modifiche alla l.r. 80/2015 e alla l.r. 65/2014";

RICHIAMATO il DPGR 60/R del 12/08/2016 "Regolamento in attuazione dell'articolo 5 della legge regionale 28 dicembre 2015 n. 80 "Norme in materia di difesa del suolo, tutela delle risorse idrica e tutela della costa e degli abitati costieri" recante disciplina del rilascio delle concessioni per l'utilizzo del demanio idrico e criteri per la determinazione dei canoni, come modificato dal DPGR 45/R dell'8/8/2017;

VISTA la Delibera della Giunta Regionale n. 1555 del 27/12/2022 "Aggiornamento dei canoni per l'uso del demanio idrico ai sensi della l.r. n. 80/2015 e del d.p.g.r. n. 60/R/2016";

RICHIAMATO il D.P.G.R. 42/R del 25/07/2018 "Regolamento per lo svolgimento delle attività di polizia idraulica, polizia delle acque, e servizio di piena, in attuazione dell'articolo 5 della legge regionale 28 dicembre 2015, n. 80 (Norme in materia di difesa del suolo, tutela delle risorse idrica e tutela della costa e degli abitati costieri)."

VISTA l'istanza di concessione del demanio idrico di cui alla pratica SiDIT n. 2846/2024, presentata dai richiedenti, i cui dati anagrafici sono riportati nell'Allegato A parte integrale e sostanziale del presente atto, acquisita agli atti di questo Settore con prot. n. 0380794 del 05-07-2024, con la quale si trasmette in allegato la documentazione progettuale costituita dai seguenti elaborati in formato digitale:

- Relazione tecnica
- tav. 1 : particolare scarico – stato attuale e modificato – planimetria catastale – calcolo A.E.
- Tav. 2 : sezione scarico nel corso d'acqua stato attuale – modificato e sovrapposto
- documentazione fotografica

PRESO ATTO che:

- il progetto prevede i lavori nelle pertinenze del corso d'acqua denominato AV11336, loc. Le Vaglia di Sopra in Comune di Subbiano (AR), presso la particella 110 del Foglio 35 per l'esecuzione dell'opera n. 19927 - scarico acque reflue domestiche provenienti dal fabbricato di civile abitazione di proprietà dei richiedenti, così come descritto e rappresentato negli elaborati di progetto;
- lo scarico nel corso d'acqua si rende necessario in quanto la loc. Le Vaglia di Sopra è priva di fognatura pubblica;

DATO ATTO che il Responsabile del procedimento è l'incaricato di elevata qualificazione delle procedure tecnico autorizzative per la difesa del suolo nominato con Ordine di Servizio n. 19 del 14/11/2022;

CONSIDERATO che le opere e attività sopra descritte comportano l'utilizzo di porzione di area del demanio idrico del suddetto corso d'acqua;

DATO ATTO che le suddette opere rientrano in una delle fattispecie di cui all'art. 13 comma 1 del Regolamento 60/R/2016 e s.m.i e pertanto si può procedere ad assegnazione diretta dell'area demaniale senza procedura in concorrenza;

RICORDATO che ai sensi dell'art. 24 comma 6 del Regolamento 60/R, la concessione può essere rilasciata senza il disciplinare;

DATO ATTO che il presente decreto contiene gli elementi essenziali e le clausole che regolano il rapporto giuridico tra questa Amministrazione e il concessionario;

DATO ATTO che la documentazione progettuale che descrive l'esecuzione dei lavori e le caratteristiche più

significative delle opere con evidenziate le aree demaniali impegnate e la finalità dell'occupazione, è quella agli atti del procedimento n. 4671/2024;

ACCERTATO che:

- il progetto presenta i requisiti per essere autorizzato con le prescrizioni di seguito riportate in quanto:
 - non altera il buon regime delle acque;
 - non interferisce con esigenze di regimazione idraulica, accessibilità e manutenzione del corso d'acqua ed è compatibile con la presenza di opere idrauliche;
 - non interferisce con la stabilità del fondo e delle sponde del corso d'acqua;
 - non vi è aggravio del rischio in altre aree derivante dalla realizzazione dell'intervento;
 - non vi è aggravio del rischio per le persone;
- la realizzazione dei lavori non è in contrasto con la disciplina dal Capo VII del R.D 523/1904 e con la normativa regionale di riferimento;

DATO ATTO che, nella realizzazione e gestione delle opere dovranno essere osservate le prescrizioni tecniche e generali, che vengono di seguito specificate:

PRESCRIZIONI TECNICHE

- durante l'esecuzione dei lavori non dovrà essere mai impedito o ostacolato il regolare deflusso delle acque né essere mai ridotta l'officiosità idraulica del corso d'acqua interessato dai lavori;
- durante l'esecuzione dei lavori dovranno essere messi in atto tutti gli accorgimenti e le precauzioni necessarie affinché l'interferenza con la dinamica fluviale non determini aggravio di rischio idraulico ed in generale pericolo per l'incolumità delle persone e danni ai beni pubblici e privati;
- tutte le opere provvisorie occorrenti per l'esecuzione dei lavori dovranno ingombrare il meno possibile l'alveo del corso d'acqua e dovranno essere comunque rimosse prima del sopraggiungere delle piene;
- tutti i lavori dovranno essere eseguiti a perfetta regola d'arte secondo le normative, le specifiche e le linee guida esistenti per i materiali da costruzione e le modalità realizzative.
- le opere finite dovranno risultare conformi ai disegni esaminati da questo Ufficio;
- al termine dei lavori eventuali materiali di risulta dovranno essere allontanati dal cantiere e ripristinato lo stato dei luoghi;
- dovrà essere sempre garantito l'accesso all'alveo al personale di questo Ufficio e del Consorzio di Bonifica o altri da tali Enti individuati, addetto alla vigilanza e alla manutenzione del corso d'acqua;
- i lavori che in qualsiasi modo interesseranno l'alveo del corso d'acqua dovranno essere eseguiti in condizioni meteorologiche favorevoli;
- i lavori dovranno essere svolti in conformità alle disposizioni per la salvaguardia dell'ittiofauna e dovranno essere adottati tutti gli accorgimenti necessari al fine di evitare intorbidamenti che possano arrecare danno alla fauna ittica;
- al termine dei lavori dovrà essere ripristinato lo stato dei luoghi interessato dal cantiere e da occupazioni temporanee, comprensivo di tutte quelle aree interessate dal passaggio dei mezzi sia lungo le rive degli alvei che sulle viabilità di accesso;
- non è consentito il transito dei mezzi pesanti su argini imbibiti;

PRESCRIZIONI GENERALI:

- l'autorizzazione di cui al presente atto riguarda esclusivamente l'esecuzione delle opere indicate in premessa, per cui ogni variazione od ogni ulteriore opera o attività non indicata negli elaborati progettuali inoltrati, od altro comunque non previsto, dovrà essere sottoposto ad ulteriore esame di questo Settore per la nuova eventuale autorizzazione prima della loro esecuzione
- i lavori dovranno iniziare entro dodici mesi dalla data di rilascio del presente atto pena la perdita di validità dello stesso. Nel caso in cui le opere non fossero ancora iniziate entro tale scadenza, l'autorizzazione deve essere considerata automaticamente decaduta senza ulteriore comunicazione da parte dello scrivente ufficio;
- l'autorizzazione di cui al presente atto ha validità di anni tre dalla data del presente atto a pena di decadenza senza ulteriori comunicazioni da parte dello scrivente Ufficio, salvo richiesta di rinnovo da presentarsi almeno 30 giorni prima della scadenza;
- le opere saranno eseguite a totale cura e spese del richiedente;

- il richiedente dovrà comunicare allo scrivente Settore la data di inizio e fine lavori con un anticipo di almeno 5 giorni, ciò al fine di consentire eventuali accertamenti tesi a verificare la rispondenza tra quanto previsto e quanto realizzato e trasmettere, entro sessanta giorni dal termine dei lavori, copia della dichiarazione di rispondenza delle opere stesse a quanto oggetto di autorizzazione e dell'avvenuto recepimento delle prescrizioni contenute nel presente atto;
- il Richiedente ai fini dell'esecuzione delle opere, è tenuto a munirsi di tutti i titoli abilitativi, autorizzativi e degli atti di assenso, comunque denominati, previsti dalle leggi vigenti;
- con il presente Decreto s'intendono autorizzati, per tutta la durata della concessione, tutti gli interventi manutentivi ordinari che si rendessero necessari al corretto esercizio del bene concesso, nel rispetto comunque delle normative vigenti al momento;
- il concessionario dovrà comunicare preventivamente a questa Amministrazione la data d'inizio dei predetti lavori manutentivi e dovrà altresì presentare, a corredo di tale comunicazione, documentazione tecnica esplicativa;

STABILITO che ai sensi dell'art. 22 del DPGR 60/R del 12/08/2016, il Concessionario si obbliga:

- ad assumere la custodia dell'area demaniale in concessione, oltreché delle opere realizzate, mantenendole in buono stato, preservandole dal pericolo di distruzione o danneggiamento, salvaguardandole da intrusioni e manomissioni da parte di soggetti non autorizzati;
- a porre in essere tutte le misure necessarie a garantire la stabilità nel tempo dei manufatti, anche in dipendenza del mutevole regime del corso d'acqua, previo ottenimento dell'autorizzazione dell'Amministrazione Concedente, dichiarando fin d'ora di non aver nulla a pretendere per qualsiasi danno eventualmente occorso alle opere oggetto di concessione ed agli utilizzatori, per effetto delle piene e dei fenomeni di dinamica fluviale;
- a consentire l'accesso al personale di vigilanza incaricato dalla Concedente, che potrà in ogni momento effettuare verifiche per accertare lo stato di manutenzione dell'area e impartire l'ordine di effettuare gli interventi eventualmente necessari, ad insindacabile giudizio della Concedente, per garantire il buon regime delle acque;
- a sollevare fin d'ora la Concedente da ogni onere e responsabilità per qualsiasi danno derivante alle persone ed alla proprietà pubblica e privata a seguito di inadeguata manutenzione o di inadeguata custodia del bene demaniale in concessione, assumendosi gli oneri del risarcimento;
- a rispettare le leggi ed i regolamenti ed ordinamenti di polizia urbana e di pubblica sicurezza, nonché la normativa in materia di polizia delle acque contenuta nel R.D. 523/1904 e nel R.D. 1775/1933, tenendo fin d'ora indenne la Concedente da ogni conseguenza determinata dalla inosservanza di essi;
- a non mutare la destinazione del bene in concessione, né apportarvi aggiunte, innovazioni o altro senza la preventiva autorizzazione della Concedente, prendendo atto che tutte le opere addizionali e di miglioria autorizzate resteranno acquisite al demanio senza che il Concessionario possa avere diritto a rimborsi o indennizzi e che qualora il Concessionario esegua le predette opere senza autorizzazione sarà tenuto alla rimessa in pristino, a propria cura e spese, salvo che la Concedente non ritenga di mantenerle senza alcun onere a proprio carico; sarà tenuto inoltre al risarcimento degli eventuali danni;
- a non cedere né sub concedere, anche parzialmente, il bene oggetto di concessione;
- a tenere indenne la Concedente dalle spese necessarie per le opere di sistemazione delle aree pubbliche specificamente coinvolte dagli interventi di installazione e manutenzione e di ripristinare a regola d'arte le aree medesime nei tempi stabiliti;
- a consentire, in ogni momento l'accesso e/o il transito, per le opportune operazioni di vigilanza, al personale del Genio Civile ed ai mezzi addetti al servizio di piena e di polizia idraulica;
- a ripristinare, a proprie spese i luoghi alla scadenza della concessione per decorrenza del termine di durata sotto indicato e in caso di revoca o rinuncia, fatta salva la facoltà della Concedente di acquisire le opere al demanio, senza oneri per l'Amministrazione;

Il Concessionario inoltre:

- rimane il solo ed unico responsabile agli effetti del risarcimento di tutti i danni che fossero arrecati alla proprietà privata, a cose o persone per effetto di quanto autorizzato e comunque tenendo indenne la Regione Toscana da qualsiasi responsabilità, anche giudiziale, per eventuali danni, reclami o molestie che potessero derivare dai lavori in oggetto;
- è obbligato, ai sensi dell'art. 2 del R.D. n.523/1904 ad eseguire a proprie spese e non appena ricevute intimazione, tutte quelle varianti e modifiche, compresa anche l'eventuale demolizione delle opere stesse e la messa in pristino dello stato dei luoghi, che, a giudizio insindacabile dell'Autorità idraulica, si rendessero

necessarie per garantire il buon regime idraulico o in seguito all'accertamento di effetti dannosi delle opere stesse o per le variate condizioni del corso d'acqua o per ogni altro pubblico interesse che potesse sopravvenire

- dovrà provvedere inoltre a ripristinare tempestivamente qualsiasi danno o guasto causato alle opere idrauliche ed al corso d'acqua in generale per effetto della presente autorizzazione, in conformità alle prescrizioni che saranno impartite dalla competente autorità idraulica;
- è tenuto alla osservanza delle disposizioni del R.D. 25/07/1904 n. 523 sulle opere idrauliche, nonché delle prescrizioni legislative e regolamentari vigenti, quali quelle concernenti la tutela delle acque pubbliche, dell'agricoltura, della fauna ittica, dell'industria, dell'igiene e della pubblica incolumità;

DATO ATTO che l'inadempimento da parte del Concessionario degli obblighi previsti dal presente Decreto di concessione, costituisce causa di decadenza, che si verifica anche nei casi di.

- a) violazione delle disposizioni e prescrizioni contenute in disposizioni legislative, regolamentari;
- b) violazione del divieto di cessione della concessione e di sub-concessione anche parziale dell'immobile;
- c) esecuzione dei lavori in difformità del progetto autorizzato. Prima di dichiarare la decadenza con apposito decreto, la Concedente comunicherà un termine non inferiore a 30 giorni entro il quale il Concessionario potrà presentare le proprie deduzioni;

RICORDATO che:

- al Concessionario dichiarato decaduto non spetterà alcun rimborso per le opere realizzate e per le spese sostenute;
- fatte salve le eventuali sanzioni di cui all'art. 9 della L.R. 80/2015, il Concessionario decaduto è soggetto all'obbligo di rilascio dell'immobile e al ripristino dei luoghi;
- nel caso di mancato rilascio è eseguito lo sfratto in via amministrativa;
- per quanto non espressamente previsto dal presente Decreto di Concessione si applicano le vigenti disposizioni, di legge e di regolamento, statali e regionali, ed in particolare il codice civile, la normativa concernente il buon regime delle acque, nonché l'igiene e la sicurezza pubblica, l'edilizia e l'urbanistica vigenti nel territorio dove i beni sono ubicati;

DATO ATTO che il Concedente potrà disporre, mediante atto amministrativo, la revoca della presente concessione in qualunque momento, con effetto immediato, qualora intervengano ragioni di regimazione idraulica del corso d'acqua interessato o che l'opera stessa sia in seguito giudicata incompatibile per il buon regime idraulico del corso d'acqua interessato o ragioni di pubblica utilità o per qualsiasi ragione di pubblico interesse;

RICORDATO che l'inosservanza delle condizioni e prescrizioni cui è vincolato il presente provvedimento, fatte salve le sanzioni penali per l'inosservanza delle norme contenute nel Capo VII del R.D. 523/1904, comporta il pagamento di una sanzione, nel rispetto dei limiti minimo e massimo previsto dall'articolo 9 della l.r.80/2015;

RITENUTO, sulla base dell'esperita istruttoria, di stabilire in anni 9 la durata della concessione e potrà essere rinnovata nei soli casi previsti dal Regolamento e con le modalità nel medesimo stabilite, esclusivamente a seguito di istanza da presentare almeno 30 giorni prima della scadenza del termine della concessione;

DATO ATTO che nel periodo di validità della concessione, il canone dovrà essere corrisposto anche se il Concessionario non possa o non voglia fare uso in tutto o in parte della concessione e che, in caso di rinuncia, il pagamento del canone è dovuto fino alla data di presentazione della relativa richiesta;

RICHIAMATO l'articolo 1 della L.R. 30/12/1971 n. 2, così come modificato dall'art.1 della L.R. 74/2018, che istituisce l'imposta regionale sulle concessioni statali per l'occupazione e l'uso dei beni del demanio e del patrimonio indisponibile dello Stato, situati nell'ambito territoriale della Regione commisurandola al 50% del canone di concessione;

DATO ATTO che ai sensi dell'art. 28 comma 6 del Regolamento regionale 12 agosto 2016, n. 60/R per le concessioni di durata superiore ad un anno il canone sarà aggiornato annualmente sulla base del tasso di inflazione programmato;

RITENUTO di commisurare a una annualità del canone il deposito cauzionale di cui all'art. 31 del Regolamento, versato dal concessionario a garanzia del regolare pagamento del canone e/o a titolo di rimborso delle spese eventualmente sostenute da questa Amministrazione e da reintegrare fino alla suddetta misura nel caso di prelievi parziali di somme, nel corso della concessione;

DATO ATTO che il presente decreto è sostanzialmente conforme allo schema approvato con Decreto del Direttore n. 463 del 12/02/2016;

DATO ATTO che l'imposta di bollo virtuale sul presente atto, è stata assolta dal richiedente tramite versamento con PagoPa

DATO ATTO infine che il richiedente ha provveduto al versamento a favore della Regione Toscana dei seguenti

importi:

- € 257,00 a titolo di deposito cauzionale definitivo infruttifero mediante versamento con PagoPa
- € 107,08 a titolo di primo canone concessorio, corrispondente a 5 dodicesimi del canone annuale di € 257,00 riferito al 2024 mediante versamento con PagoPa
- € 53,54 a titolo di imposta regionale sul canone di concessione mediante versamento tramite PagoPa

Tutto ciò premesso e considerato,

DECRETA

1. di autorizzare l'esecuzione delle opere ai sensi e per gli effetti dell'art. 2, comma 1, lettera i) e lettera n) della L.R. 80/2015 e dell' art. 93 del R.D. 523/1904 così come sopra descritto e rappresentato negli elaborati sopra elencati depositati agli atti dell'Ufficio;
2. di stabilire che l'autorizzazione all'esecuzione dei lavori ha validità di anni tre dalla data del presente atto, fatta salva la possibilità di motivata richiesta di rinnovo da parte del richiedente;
3. di accordare, al richiedente i cui dati anagrafici sono riportati nell'allegato A parte integrante e sostanziale del presente atto, la concessione per l'occupazione di:
 - porzione di area demaniale del corso d'acqua denominato AV11336, loc. Le Vaglia di Sopra in Comune di Subbiano (AR), presso la particella 110 del Foglio 35 con l'opera n. 19927 - scarico acque reflue domestiche;
4. di stabilire che la concessione ha durata di anni 9 dalla data del presente atto e che il canone di concessione è pari a € 257,00 secondo quanto riportato al p.to 6.2 dell'Allegato A della D.G.R. 1555/2022, soggetto ad aggiornamento e modifica in ragione delle disposizioni emanate dalla Regione Toscana, da pagarsi entro il 31 Dicembre dell'anno di riferimento, sino alla scadenza della presente concessione anche se il concessionario non voglia o non possa fare uso in tutto o in parte della concessione;
5. di disporre che la realizzazione delle opere e la gestione dell'area demaniale siano sottoposte alle prescrizioni tecniche e generali individuate in premessa e nessuna variazione potrà essere introdotta senza la preventiva autorizzazione da parte di questo Settore;
6. di non procedere alla registrazione fiscale del presente provvedimento, considerato che l'ammontare dell'imposta proporzionale dovuta per l'intera durata della concessione risulta inferiore alla misura di Euro 200,00, ai sensi dell'art. 2, parte II della Tariffa del D.P.R. 131/1986. Resta ferma comunque la possibilità da parte del concessionario, in caso d'uso, ai sensi del suddetto articolo, provvedere alla sua registrazione;
7. di dare atto che:
 - il presente provvedimento è rilasciato ai soli fini di tutela delle opere idrauliche e del buon regime delle acque pubbliche, giusto l'art. 2 del R.D. 523/1904, e pertanto fa salvi e impregiudicati i diritti di terzi. Il destinatario è tenuto a munirsi di tutti gli ulteriori titoli abilitativi e atti di assenso previsti dalle leggi vigenti.
 - il Concessionario è a conoscenza che, ferme restando le vigenti disposizioni urbanistiche del Comune interessato, in assenza della presente autorizzazione non possono iniziare i lavori.
8. di trasmettere il presente provvedimento all'indirizzo pec del tecnico incaricato.

Avverso il presente provvedimento è ammesso ricorso davanti all'autorità giudiziaria competente nei termini di legge.

IL DIRIGENTE

Allegati n. 1

A

Anagrafica richiedente

5a277c523a85742652fc0cadcf2dd7cfebf9d2f6f00ef3c959fb8ce752ce5fd6



REGIONE TOSCANA

DIREZIONE DIFESA DEL SUOLO E PROTEZIONE CIVILE

SETTORE GENIO CIVILE VALDARNO SUPERIORE

Responsabile di settore Gennarino COSTABILE

Incarico: DECR. DIRIG. CENTRO DIREZIONALE n. 10159 del 14-05-2024

Decreto soggetto a verifica di cui all'art. 7 del disciplinare di controllo ai sensi della DGR n. 521/2024

Numero adozione: 18272 - Data adozione: 07/08/2024

Oggetto: RD 523/1904-LR 80/2015. Subentro nella concessione dell'attraversamento Fosso dei Sabbioni AV 19507, in Comune di Arezzo. Pratica SiDIT n. 2792/2023

Il presente atto è pubblicato sul BURT ai sensi degli articoli 4, 5 e 5 bis della l.r. 23/2007 e sulla banca dati degli atti amministrativi della Giunta regionale ai sensi dell'art.18 della l.r. 23/2007.

Data certificazione e pubblicazione in banca dati ai sensi L.R. 23/2007 e ss.mm.: 08/08/2024

Documento informatico firmato digitalmente ai sensi del testo unico D.P.R. 28 dicembre 2000,n. 445, del D.Lgs. 7 marzo 2005, n. 82 e norme collegate, il quale sostituisce il testo cartaceo e la firma autografa.

Numero interno di proposta: 2024AD020443

IL DIRIGENTE

VISTO l'art. 93 del R.D. 523/1904 "Testo unico delle disposizioni di legge intorno alle opere idrauliche delle diverse categorie" e s.m.i.;

VISTA la L. 37/94 "Norme per la tutela ambientale delle aree demaniali dei fiumi, torrenti, laghi e altre acque pubbliche";

VISTA la L.R. 79/2012 "Nuova disciplina in materia di consorzi di bonifica. Modifiche alla l.r. 69/2008 e alla l.r. 91/1998. Abrogazione della l.r. 34/1994";

VISTA la D.C.R.T. n. 25 del 23/04/2024: "Modifiche al reticolo idrografico e di gestione di cui alla legge regionale 27 dicembre 2012, n.79 approvato con deliberazione del Consiglio regionale 11 luglio 2023, n.55";

VISTA la L.R. 80/2015 "Norme in materia di difesa del suolo, tutela delle risorse idriche e tutela della costa e degli abitati costieri", ed in particolare l'art. 2 lett. i);

VISTA la L.R. 41/2018 "Disposizioni in materia di rischio di alluvioni e di tutela dei corsi d'acqua in attuazione del decreto legislativo 23 febbraio 2010, n. 49 (Attuazione della direttiva 2007/60/CE relativa alla valutazione e alla gestione dei rischi di alluvioni). Modifiche alla l.r. 80/2015 e alla l.r. 65/2014";

RICHIAMATO il DPGR 60/R del 12/08/2016 "Regolamento in attuazione dell'articolo 5 della legge regionale 28 dicembre 2015 n. 80 "Norme in materia di difesa del suolo, tutela delle risorse idriche e tutela della costa e degli abitati costieri" recante disciplina del rilascio delle concessioni per l'utilizzo del demanio idrico e criteri per la determinazione dei canoni, come modificato dal DPGR 45/R dell'8/8/2017;

VISTA la Delibera della Giunta Regionale n. 1555 del 27/12/2022 "Aggiornamento dei canoni per l'uso del demanio idrico ai sensi della l.r. n. 80/2015 e del d.p.g.r. n. 60/R/2016";

PREMESSO che in data 19/7/2023 con Decreto Dirigenziale n.15745 è stata rilasciata alla Società Ferservizi SpA c.f. 04207001001 con sede legale in Comune di Roma, P.zza della Croce Rossa, n. 1, la concessione demaniale per l'uso delle seguenti aree appartenenti al demanio idrico:

- opera n. 15778 attraversamento Fosso dei Sabbioni AV 19507, in Comune di Arezzo, presso la particella 466 del Foglio 27
- opera n. 15557 attraversamento Fosso dei Sabbioni AV 19507, in Comune di Arezzo, presso la particella 423 del Foglio 27

CONSIDERATO che tali manufatti, insistenti sulle aree demaniali oggetto di occupazione, risultano autorizzati anche nei riguardi idraulici;

DATO ATTO che con istanza prot.0406047 del 18/7/2024 la Società Rete Ferroviaria Italiana S.p.A., c.f. 01585570581, con sede legale in Comune di Roma, Piazza della Croce Rossa, n. 1 ha presentato domanda di subentro nella titolarità della sopracitata concessione;

DATO ATTO che il Responsabile del procedimento è l'incaricato di elevata qualificazione delle procedure tecnico autorizzative per la difesa del suolo nominato con Ordine di Servizio n. 19 del 14/11/2022;

RITENUTO, sulla base dell'esperita istruttoria, trattandosi di trasferimento dell'attività in relazione alla quale è stata concessa l'area, ai sensi dell'art. 36 comma 2 DPGR 60/2016, può farsi luogo all'accoglimento della richiesta di subentro della Società Rete Ferroviaria Italiana S.p.A., nella titolarità a tutti gli effetti di legge della concessione demaniale con tutti gli obblighi e oneri amministrativi connessi;

CONSIDERATO che sono state valutate sussistere le condizioni favorevoli, per quanto attiene gli aspetti amministrativo-contabili, al subentro nella concessione demaniale sopra citata;

VISTO in particolare l'art. 24 comma 6 del succitato Regolamento, ai sensi del quale la concessione è rilasciata senza il disciplinare, dando atto che il presente decreto contiene gli elementi essenziali e le clausole che regolano il rapporto giuridico tra Amministrazione concedente e concessionario;

DATO ATTO che nella gestione dell'area dovranno essere osservate le prescrizioni generali, che vengono di seguito specificate:

PRESCRIZIONI GENERALI:

Il Concessionario si obbliga a proprie cure e spese:

- ad osservare tutte le prescrizioni e condizioni contenute nel decreto di concessione n. 15745 del 19/7/2023 relative alla realizzazione dei due attraversamenti sul Fosso dei Sabbioni;
- ad assumere la custodia dell'area demaniale in concessione, oltreché delle opere realizzate, mantenendole in buono stato, preservandole dal pericolo di distruzione o danneggiamento, salvaguardandole da intrusioni e manomissioni da parte di soggetti non autorizzati;
- a porre in essere tutte le misure necessarie a garantire la stabilità nel tempo dei manufatti, anche in dipendenza del mutevole regime del corso d'acqua, previo ottenimento dell'autorizzazione dell'Amministrazione

Concedente, dichiarando fin d'ora di non aver nulla a pretendere per qualsiasi danno eventualmente occorso alle opere oggetto di concessione ed agli utilizzatori, per effetto delle piene e dei fenomeni di dinamica fluviale;

- a consentire l'accesso al personale di vigilanza incaricato dalla Concedente, che potrà in ogni momento effettuare verifiche per accertare lo stato di manutenzione dell'area e impartire l'ordine di effettuare gli interventi eventualmente necessari, ad insindacabile giudizio della Concedente, per garantire il buon regime delle acque;
- a sollevare fin d'ora la Concedente da ogni onere e responsabilità per qualsiasi danno derivante alle persone ed alla proprietà pubblica e privata a seguito di inadeguata manutenzione o di inadeguata custodia del bene demaniale in concessione, assumendosi gli oneri del risarcimento;
- a rispettare le leggi ed i regolamenti ed ordinamenti di polizia urbana e di pubblica sicurezza, nonché la normativa in materia di polizia delle acque contenuta nel R.D. 523/1904 e nel R.D. 1775/1933, tenendo fin d'ora indenne la Concedente da ogni conseguenza determinata dalla inosservanza di essi;
- a non mutare la destinazione del bene in concessione, né apportarvi aggiunte, innovazioni o altro senza la preventiva autorizzazione della Concedente, prendendo atto che tutte le opere addizionali e di miglioria autorizzate resteranno acquisite al demanio senza che il Concessionario possa avere diritto a rimborsi o indennizzi e che qualora il Concessionario esegua le predette opere senza autorizzazione sarà tenuto alla rimessa in pristino, a propria cura e spese, salvo che la Concedente non ritenga di mantenerle senza alcun onere a proprio carico; sarà tenuto inoltre al risarcimento degli eventuali danni;
- a non cedere né sub concedere, anche parzialmente, il bene oggetto di concessione;
- il Concessionario si obbliga sin d'ora di tenere indenne la Concedente dalle spese necessarie per le opere di sistemazione delle aree pubbliche specificamente coinvolte dagli interventi di installazione e manutenzione e di ripristinare a regola d'arte le aree medesime nei tempi stabiliti;
- il Concessionario è obbligato a consentire, in ogni momento l'accesso e/o il transito, per le opportune operazioni di vigilanza, al personale del Genio Civile ed ai mezzi addetti al servizio di piena e di polizia idraulica;
- il Concedente potrà disporre, mediante atto amministrativo, la revoca della presente concessione in qualunque momento, con effetto immediato, qualora intervengano ragioni di regimazione idraulica del corso d'acqua interessato o che l'opera stessa sia in seguito giudicata incompatibile per il buon regime idraulico del corso d'acqua interessato o ragioni di pubblica utilità o per qualsiasi ragione di pubblico interesse;
- l'inadempimento da parte del Concessionario degli obblighi previsti dal presente Decreto di concessione, costituisce causa di decadenza, che si verifica in particolare nei casi di.
 - a) violazione delle disposizioni e prescrizioni contenute in disposizioni legislative, regolamentari e nel presente Decreto;
 - b) violazione del divieto di cessione della concessione e di sub-concessione anche parziale dell'immobile;
 - c) esecuzione dei lavori in difformità del progetto a suo tempo autorizzato. Prima di dichiarare la decadenza con apposito decreto, la Concedente comunicherà un termine non inferiore a 30 giorni entro il quale il Concessionario potrà presentare le proprie deduzioni.
- al Concessionario dichiarato decaduto non spetterà alcun rimborso per le opere realizzate e per le spese sostenute.
- fatte salve le eventuali sanzioni di cui all'art. 9 della L.R. 80/2015, il Concessionario decaduto è soggetto all'obbligo di rilascio dell'immobile e al ripristino dei luoghi.
- nel caso di mancato rilascio è eseguito lo sfratto in via amministrativa.
- alla cessazione della concessione, per decorrenza del termine di durata sopra indicato, revoca, rinuncia, la concessione si risolve col conseguente obbligo per il Concessionario di ripristinare, a proprie spese, i luoghi, nel termine assegnato.
- qualora il Concessionario non ottemperi a quanto sopra, si farà luogo all'esecuzione d'ufficio in danno del Concessionario, salvo che su istanza di questi l'Amministrazione concedente non ritenga di esonerarlo, nel qual caso il Concessionario non avrà diritto a compensi od indennizzi di sorta, e fatta salva la facoltà della Concedente di acquisire le opere al demanio, senza oneri per l'amministrazione.
- per quanto non espressamente previsto dal presente Decreto di Concessione si applicano le vigenti disposizioni, di legge e di regolamento, statali e regionali, ed in particolare il codice civile, la normativa concernente il buon regime delle acque, nonché l'igiene e la sicurezza pubblica, l'edilizia e l'urbanistica vigenti nel territorio dove i beni sono ubicati.

Il Concessionario inoltre:

- rimane il solo ed unico responsabile agli effetti del risarcimento di tutti i danni che fossero arrecati alla proprietà privata, a cose o persone per effetto di quanto autorizzato e comunque tenendo indenne la Regione Toscana da

qualsiasi responsabilità, anche giudiziale, per eventuali danni, reclami o molestie che potessero derivare dai lavori in oggetto;

- è obbligato, ai sensi dell'art. 2 del R.D. n. 523/1904 ad eseguire a proprie spese e non appena ricevute intimazione, tutte quelle varianti e modifiche, compresa anche l'eventuale demolizione delle opere stesse e la messa in pristino dello stato dei luoghi, che, a giudizio insindacabile dell'Autorità idraulica, si rendessero necessarie per garantire il buon regime idraulico o in seguito all'accertamento di effetti dannosi delle opere stesse o per le variate condizioni del corso d'acqua o per ogni altro pubblico interesse che potesse sopravvenire
- dovrà provvedere inoltre a ripristinare tempestivamente qualsiasi danno o guasto causato alle opere idrauliche ed al corso d'acqua in generale per effetto della presente autorizzazione, in conformità alle prescrizioni che saranno impartite dalla competente autorità idraulica;
- è tenuto alla osservanza delle disposizioni del R.D. 25/07/1904 n. 523 sulle opere idrauliche, nonché delle prescrizioni legislative e regolamentari vigenti, quali quelle concernenti la tutela delle acque pubbliche, dell'agricoltura, della fauna ittica, dell'industria, dell'igiene e della pubblica incolumità;

RILEVATO che l'inosservanza delle condizioni e prescrizioni cui è vincolato il presente provvedimento, al pari dell'inosservanza delle norme contenute nel Capo VII del R.D. 523/1904, comporterà denuncia all'Autorità Giudiziaria ai sensi dell'art. 374 della L. 2248/1865 allegato F;

RITENUTO, sulla base dell'esperita istruttoria, di stabilire che la concessione in argomento abbia la stessa scadenza di quella rilasciata con decreto n. 15745 del 19/7/2023 ovvero il 19/7/2042 e potrà essere rinnovata nei soli casi previsti dal Regolamento e con le modalità nel medesimo stabilite, esclusivamente a seguito di istanza da presentare almeno 30 giorni prima della scadenza del termine di concessione;

RICHIAMATO l'articolo 5 della L.R. n.74/2018, lettera a), che dispone per l'anno 2019 la riduzione del 100% dell'aliquota dell'imposta sulle Concessioni Statali dei beni del demanio e del patrimonio indisponibile dello Stato di cui all'articolo 1, comma 2, lettera a) della l.r. 2/1971;

DATO ATTO che eventuali successive modifiche in merito all'ammontare di tale aliquota saranno comunicate dall'Amministrazione Regionale, rimanendo comunque ferma la validità dell'impegno assunto dal concessionario in merito a tale versamento per tutta la durata della concessione;

DATO ATTO che il presente decreto è sostanzialmente conforme allo schema approvato con Decreto del Direttore n. 463 del 12/02/2016;

DATO ATTO che l'imposta di bollo virtuale sul presente atto, è stata assolta dal richiedente con marca cartacea n. 01230179512580 dell'1/8/2024

Tutto ciò premesso e considerato,

DECRETA

1. di riconoscere la Società Rete Ferroviaria Italiana S.p.A., c.f. 01585570581, con sede legale in Comune di Roma, Piazza della Croce Rossa, n. 1, titolare a tutti gli effetti di legge della concessione demaniale per l'occupazione del demanio idrico con:
 - opera n. 15778 attraversamento Fosso dei Sabbioni AV 19507, in Comune di Arezzo, presso la particella 466 del Foglio 27
 - opera n. 15557 attraversamento Fosso dei Sabbioni AV 19507, in Comune di Arezzo, presso la particella 423 del Foglio 27
2. di stabilire che la presente concessione scadrà il 19/7/2042, data di naturale scadenza della concessione originaria rilasciata con decreto n. 15745 del 19/7/2023, secondo le condizioni e le clausole previste in premessa e che il canone di concessione è pari a € 560,00, secondo quanto riportato al p.to 5.2 dell'Allegato A della D.G.R. 1555/22, soggetto ad aggiornamento e modifica in ragione delle disposizioni che verranno emanate dalla Regione Toscana, da pagarsi entro il 31 Dicembre dell'anno di riferimento, sino alla scadenza della presente concessione anche se il concessionario non voglia o non possa fare uso in tutto o in parte della concessione;
3. di dare atto che gli effetti della concessione decorrono dalla data del presente decreto;
4. di dare atto che il presente provvedimento è rilasciato ai soli fini di tutela delle opere idrauliche e del buon regime delle acque pubbliche, giusto l'art. 2 del R.D. 523/1904, e pertanto fa salvi e impregiudicati i diritti di terzi.
5. di trasmettere il presente provvedimento all'indirizzo fornito dal richiedente.

Avverso il presente provvedimento è ammesso ricorso davanti all'autorità giudiziaria competente nei termini di legge.

IL DIRIGENTE



REGIONE TOSCANA

DIREZIONE DIFESA DEL SUOLO E PROTEZIONE CIVILE

SETTORE GENIO CIVILE TOSCANA SUD

Responsabile di settore Renzo RICCIARDI

Incarico: DECR. DIRIG. CENTRO DIREZIONALE n. 10159 del 14-05-2024

Decreto soggetto a verifica di cui all'art. 7 del disciplinare di controllo ai sensi della DGR n. 521/2024

Numero adozione: 18303 - Data adozione: 08/08/2024

Oggetto: Pratica SiDIT N. 544-2024 - T.U. n. 1775 del 11/12/1933 - Variante alla concessione per derivazione di acque pubbliche ad uso civile da due pozzi ubicati in località Borgo di Cuna nel comune di Monteroni d'Arbia (SI).

Il presente atto è pubblicato sul BURT ai sensi degli articoli 4, 5 e 5 bis della l.r. 23/2007 e sulla banca dati degli atti amministrativi della Giunta regionale ai sensi dell'art.18 della l.r. 23/2007. E' escluso dalla pubblicazione l'allegato A nel rispetto dei limiti alla trasparenza posti dalla normativa statale.

Data certificazione e pubblicazione in banca dati ai sensi L.R. 23/2007 e ss.mm.: 08/08/2024

Documento informatico firmato digitalmente ai sensi del testo unico D.P.R. 28 dicembre 2000,n. 445, del D.Lgs. 7 marzo 2005, n. 82 e norme collegate, il quale sostituisce il testo cartaceo e la firma autografa.

Numero interno di proposta: 2024AD020520

IL DIRIGENTE

VISTI

- il R.D. n. 1775 del 11.12.1933 “Testo Unico delle disposizioni di legge sulle acque e impianti elettrici” e s.m.i.;
- la Legge n. 241/1990 come modificata dalla Legge n. 69/2009 e s.m.i.;
- il D.Lgs n. 112 del 31.03.1998 “Conferimento di funzioni e compiti amministrativi dallo Stato alle Regioni ed agli Enti Locali” in attuazione del capo I della Legge 15.03.1997 n. 59;
- la Deliberazione del Consiglio della Regione Toscana n. 6 del 25/01/2005 “Approvazione del piano di tutela delle acque”;
- il D.Lgs n. 152 del 03.04.2006 “Norme in materia ambientale” e s.m.i.;
- la Legge n. 56 del 7.04.2014 “Disposizioni sulle Città Metropolitane, sulle Provincie, sulle Unioni e fusioni di Comuni”;
- la Legge Regionale n. 22 del 03.03.2015;
- i regolamenti emanati dalla Regione Toscana di cui al D.P.G.R. 21/04/2015 n. 50/R/2015 e al D.P.G.R. 21/04/2015 n. 51/R/2015;
- la L.R. n. 80 del 28.12.2015 “Norme in materia di difesa del suolo, tutela delle risorse idriche, tutela della costa e degli abitati costieri”;
- la D.G.R. n. 1341 del 29/12/2015 “Indirizzi operativi per lo svolgimento delle funzioni amministrative regionali in materia di difesa del suolo ai sensi dell’art. 9 comma 4 della L.R. n. 22/2015”;
- la D.G.R.T. n. 122 del 23.02.2016 “Delibera per il subentro nei procedimenti ai sensi dell’art. 11 bis comma 2 della L.R. n. 22/2015 in materia di difesa del suolo”;
- il D.P.G.R. n. 61/R del 16/08/2016 “Regolamento di attuazione dell’art. 11 commi 1 e 2 della L.R. n. 80 del 28.12.2015” recante disposizioni per l’utilizzo razionale della risorsa idrica e per la disciplina dei procedimenti di rilascio dei titoli concessori e autorizzatori per l’uso dell’acqua. Modifiche al D.P.G.R. 51/R/2015;
- la D.G.R.T. n. 830/2017 che approva le modifiche al Regolamento 61/R/2016 ed al D.G.R.T. 51/R/2015;
- la Delibera n. 1068 del 01/10/2018 “Determinazione dei canoni sulle utilizzazioni delle acque” e successiva Delibera n. 1035 del 05/08/2019;
- la L.R. n. 48 del 28.12.2023 "Legge di stabilità per l'anno 2024";

VISTA la Disposizione della Provincia di Siena n. 1007 del 11/07/2012 con la quale è stata rilasciata la concessione per derivazione di acque sotterranee tramite 3 pozzi in località Borgo di Cuna alla Società Sansedoni Spa (Ex Pratica 21246);

VISTA l’istanza acquisita al protocollo della Regione Toscana prot. n. 589714 del 29/12/2023, la Società Sansedoni Siena Spa, così come identificata nel Disciplinare allegato al presente Decreto, ha fatto richiesta di variante della concessione rilasciata dalla Provincia di Siena con Disposizione n. 1007 del 11/07/2012 per derivazione di acqua pubblica sotterranea con riduzione della portata e delle opere di presa costituite da due pozzi ubicati in località Borgo di Cuna nel Comune di Monteroni d’Arbia (SI) – Pratica SiDIT n. 544-2024;

VISTO il disciplinare, contenente gli obblighi e le condizioni cui è vincolato il rapporto di concessione per derivazione di acque sotterranee, sottoscritto dalla Società Sansedoni Siena Spa in data 01/08/2024, allegato al presente atto sotto la lettera A, facente parte integrante e sostanziale;

CONSIDERATO CHE:

- i due pozzi sono ubicati in località Borgo di Cuna nel Comune di Monteroni d’Arbia (SI), su terreni distinti in catasto dal Fg. 29 P.IIa 469 - Coordinate Gauss-Boaga: X=1695633 Y=4790312 e Fg. 29 P.IIa 414 - Coordinate Gauss-Boaga: X=1695594 Y=4790335;

- l'avviso della domanda è stato pubblicato all'Albo Pretorio del Comune di Monteroni d'Arbia (SI) e non sono pervenute opposizioni;
- l'uso richiesto è quello civile, ai sensi del regolamento 61/R e successive modifiche, per l'irrigazione di orti e giardini privati., come indicato nella relazione tecnica allegata all'istanza;
- la ditta ha richiesto una portata media di 0,22 l/sec, con picco massimo di 0,7 l/sec. ed un volume annuo stimato di 6.885 metri cubi;
- a seguito degli accertamenti effettuati è possibile stabilire che le condizioni locali corrispondono a quanto riportato negli atti tecnici presentati a corredo della domanda di concessione;
- la competente Autorità di Bacino Distrettuale dell'Appennino Settentrionale, ha espresso parere favorevole al prelievo.

VISTA la documentazione allegata all'istanza di concessione sopracitata, conservata agli atti dello scrivente settore;

ACCERTATA la regolarità tecnica attestante la correttezza dell'azione amministrativa del presente atto che con la sottoscrizione dello stesso viene attestata;

DATO ATTO:

- che a seguito dell'esperita istruttoria non sono emersi ulteriori elementi volti a determinare un provvedimento di diniego al rilascio dell'atto di concessione demaniale idrica;
- che il richiedente ha assolto all'obbligo del pagamento dell'imposta di bollo per il rilascio del presente provvedimento, ai sensi del D.P.R. 642/72;
- dell'assenza di conflitto di interessi da parte del Dirigente sottoscrittore, ai sensi dell'art. 6 bis della L. 7 agosto 1990, n. 241, introdotto dalla L. 6 novembre 2012, n. 190;
- che il responsabile del procedimento, ai sensi della legge n. 241/1990 e s.m.i., è il Dirigente del Settore Genio Civile Toscana Sud;

Tutto ciò premesso e considerato

DECRETA

1. di rilasciare alla Società Sansedoni Siena Spa, così come identificata nel Disciplinare, allegato A, che costituisce parte integrante e sostanziale del Decreto, entro i limiti di disponibilità dell'acqua e fatti salvi i diritti di terzi, la variante alla concessione rilasciata dalla Provincia di Siena con Disposizione Dirigenziale n. 1007 del 11/07/2012, per derivazione di acque sotterranee con riduzione della portata e delle opere di presa costituite da due pozzi ubicati in località Borgo di Cuna nel Comune di Monteroni d'Arbia (SI), su terreni distinti in catasto dal Fg. 29 P.lla 469 - Coordinate Gauss-Boaga: X=1695633 Y=4790312 e Fg. 29 P.lla 414 - Coordinate Gauss-Boaga: X=1695594 Y=4790335, come indicato nella planimetria allegata all'istanza - Pratica SiDIT n. 544-2024;
2. di concedere il prelievo ad uso civile per una portata media di 0,22 l/sec, con picco massimo di 0,7 l/sec. ed un volume annuo stimato di 6.885 metri cubi;
3. di stabilire che la scadenza della concessione rimane fissata al 06/08/2027 come stabilito del precedente Atto di concessione rilasciato dalla Provincia di Siena con Disposizione n. 1007 del 11/07/2012 alla Società Sansedoni Siena Spa;
4. che la concessione è subordinata alla corresponsione di un canone annuale di € 302,94 salvo adeguamento al tasso d'inflazione;
5. che l'esercizio della derivazione di acque pubbliche dovrà essere conforme al contenuto degli elaborati progettuali presentati a corredo dell'istanza ed avverrà secondo le prescrizioni contenute nel disciplinare allegato al presente atto e che ne fa parte integrante, redatto in conformità allo schema approvato con Delibera G.R. n. 194 del 16/03/2016 e sottoscritto dal richiedente;

6. che la Regione Toscana resta sollevata da ogni onere e responsabilità in dipendenza dell'attingimento, inclusi gli eventuali danni verso terzi e qualsiasi altro danno si possa verificare, durante l'esercizio della derivazione, alle persone ed alla proprietà pubblica e privata, che saranno in ogni caso posti a carico del Concessionario;
7. di trasmettere il presente Provvedimento di concessione al richiedente;

Avverso il presente provvedimento è ammesso ricorso nei confronti dell'autorità giudiziaria competente nei termini di legge.

IL DIRIGENTE

Allegati n. 1

A

DISCIPLINARE

65b3bcc8691fcc2eb738ab20eb2fded9549c59d614f1f77fedd6204be36cf588



REGIONE TOSCANA

DIREZIONE DIFESA DEL SUOLO E PROTEZIONE CIVILE

SETTORE GENIO CIVILE TOSCANA SUD

Responsabile di settore Renzo RICCIARDI

Incarico: DECR. DIRIG. CENTRO DIREZIONALE n. 10159 del 14-05-2024

Decreto soggetto a verifica di cui all'art. 7 del disciplinare di controllo ai sensi della DGR n. 521/2024

Numero adozione: 18318 - Data adozione: 08/08/2024

Oggetto: Pratica SiDIT n. 1924/2024 - Proc. n. 3215/2024; Cod. loc. n. 2568 O.I. - Concessione demaniale per tre attraversamenti sotterranei (tip. 11) del Fosso dell'Acqua Gialla - tombato - (TS78934), del Fosso di Valle (TS45844) e del Fosso la Cocca (TS46042), in Loc. Pod. Cipriana nel comune di Abbadia San Salvatore (SI). Concessionario: e-distribuzione S.p.A.

Il presente atto è pubblicato sul BURT ai sensi degli articoli 4, 5 e 5 bis della l.r. 23/2007 e sulla banca dati degli atti amministrativi della Giunta regionale ai sensi dell'art.18 della l.r. 23/2007.

Data certificazione e pubblicazione in banca dati ai sensi L.R. 23/2007 e ss.mm.: 08/08/2024

Documento informatico firmato digitalmente ai sensi del testo unico D.P.R. 28 dicembre 2000,n. 445, del D.Lgs. 7 marzo 2005, n. 82 e norme collegate, il quale sostituisce il testo cartaceo e la firma autografa.

Numero interno di proposta: 2024AD020519

IL DIRIGENTE

VISTI gli artt. 93, 95, 97 e 98 del R.D. 523/1904 “Testo unico delle disposizioni di legge intorno alle opere idrauliche delle diverse categorie”;

VISTO l'art. 1, comma 1, della L.R. n. 2/1971, che ha istituito l'imposta regionale sulle concessioni statali per l'occupazione e l'uso dei beni del demanio e del patrimonio indisponibile dello Stato, situati nell'ambito della Regione, attualmente commisurata al 50% del canone di concessione dei beni del demanio idrico e delle relative aree, il cui versamento deve essere effettuato entro il 31 dicembre dell'anno in cui deve essere versato il canone di concessione;

VISTA la Legge 241/1990 e ss.mm.ii., “Nuove norme in materia di procedimento amministrativo e di diritto di accesso ai documenti amministrativi”;

VISTA la L. 37/1994 “Norme per la tutela ambientale delle aree demaniali dei fiumi, torrenti, laghi e altre acque pubbliche”;

VISTO il D.Lgs. n. 112 del 31/03/1998 "Conferimento di funzioni e compiti amministrativi dello Stato alle regioni ed agli enti locali, in attuazione del capo I della legge 15 marzo 1997, n. 59”;

VISTA la L.R. 23 luglio 2009 n. 40 “Norme sul procedimento amministrativo, per la semplificazione e la trasparenza dell'attività amministrativa”;

VISTA la L.R. 79/2012 “Nuova disciplina in materia di consorzi di bonifica. Modifiche alla L.R. 69/2008 e alla L.R. 91/1998. Abrogazione della L.R. 34/1994”;

VISTA la D.C.R.T. n. 57 del 11/06/2013 “Individuazione del reticolo idrografico e di gestione ai sensi dell'articolo 22, comma 1, lettera e), della legge regionale 27 dicembre 2012, n. 79 (Nuova disciplina in materia di consorzi di bonifica. Modifiche alla l.r. 69/2008 e alla l.r. 91/1998. Abrogazione della l.r. 34/1994)”;

VISTA la L.R. 22/2015 “Riordino delle funzioni provinciali e attuazione della legge 7 aprile 2014, n. 56” che dispone in ordine al trasferimento alla Regione Toscana della gestione del demanio idrico e dell'introito dei relativi proventi;

VISTA la L.R. 19 marzo 2015, n. 30 “Norme per la conservazione e la valorizzazione del patrimonio naturalistico-ambientale regionale. Modifiche alla l.r. 24/1994, alla l.r. 65/1997, alla l.r. 24/2000 ed alla l.r. 10/2010”;

VISTA la L.R. 80/2015 "Norme in materia di difesa del suolo, tutela delle risorse idriche e tutela della costa e degli abitati costieri", ed in particolare l'art. 2, lett. i);

VISTO il Decreto Dirigenziale n. 463 del 12/02/2016 con il quale si approva lo schema del decreto di concessione delle aree demaniali;

VISTO il Decreto del Presidente della Giunta Regionale Toscana n. 60/R del 12/08/2016 “Regolamento in attuazione dell'art. 5 della LR 80/2015, recante disciplina per il rilascio delle concessioni per l'utilizzo del demanio idrico e criteri per la determinazione dei canoni.”, d'ora in avanti “Regolamento”;

VISTA la D.G.R.T. n. 888 del 07/08/2017 e ss.mm.ii., avente ad oggetto “Determinazione dei canoni per l'uso del Demanio Idrico – revoca della D.G.R.T. n.1138 del 15/11/2016” con cui sono stati rideterminati sia i canoni da applicare alla varie tipologie di concessioni per l'utilizzo delle

aree demaniali, sia i nuovi importi per quanto concerne gli oneri istruttori oltre alle modalità di pagamento e riscossione;

VISTA la Delibera della Giunta Regionale n. 1414 del 17/12/2018, con la quale si introducono alcune modifiche nell'applicazione dei canoni di specifiche occupazioni demaniali e si confermano per il resto, i canoni per l'uso del demanio idrico fissati dalla precedente DGRT 888/2017;

VISTA la L.R. 41/2018 "Disposizioni in materia di rischio di alluvioni e di tutela dei corsi d'acqua in attuazione del decreto legislativo 23 febbraio 2010, n. 49 (Attuazione della direttiva 2007/60/CE relativa alla valutazione e alla gestione dei rischi di alluvioni). Modifiche alla l.r. 80/2015 e alla l.r. 65/2014";

VISTO il Decreto del Presidente della Giunta Regionale 25 luglio 2018, n. 42/R "Regolamento per lo svolgimento delle attività di polizia idraulica, polizia delle acque, e servizio di piena, in attuazione dell'articolo 5 della legge regionale 28 dicembre 2015, n. 80 (Norme in materia di difesa del suolo, tutela delle risorse idriche e tutela della costa e degli abitati costieri)";

VISTA la Delibera della Giunta Regionale n. 1219 del 02/11/2022 "Aggiornamento dei canoni e degli indennizzi del demanio idrico al tasso di inflazione programmata per l'annualità 2022, ai sensi dell'articolo 6, comma 2 della L.R. 28 dicembre 2015 n. 80";

VISTA la delibera della giunta regionale n. 1555 del 27/12/2022 "Aggiornamento dei canoni per l'uso del demanio idrico ai sensi della l.r. n. 80/2015 e del d.p.g.r. n. 60/R/2016";

VISTA la deliberazione del Consiglio regionale 23 aprile 2024, n. 25 "Modifiche al reticolo idrografico e di gestione di cui alla legge regionale 27 dicembre 2012, n.79, approvato con deliberazione del Consiglio regionale 11 luglio 2023, n. 55";

VISTA l'istanza di concessione presentata da e-distribuzione S.P.A., con sede legale in Roma, via Ombrone n. 2, C.F. 05779711000, acquisita agli atti di questo Settore con prot. n. 257620 del 07/05/2024, con la quale è stata trasmessa in allegato la documentazione progettuale costituita da tre elaborati grafici contenenti rispettivamente:

- Relazione Tecnica Descrittiva;
- Corografia (1:25.000);
- Planimetria (CTR 1:10.000);
- Planimetria catastale (1:500);
- Particolari Costruttivi;
- Sezione idraulica;
- Documentazione Fotografica;

VISTA la comunicazione di avvio del procedimento, trasmessa al richiedente con nota prot. n. 270480 del 14/05/2024;

DATO ATTO che il progetto, redatto dal tecnico incaricato dal richiedente, prevede la realizzazione di tre attraversamenti, ovvero la realizzazione di un elettrodotto interrato a MT 15kv e BT 0,400 kv, che attraversa il Fosso dell'Acqua Gialla - tombato - (TS78934), oltre alla costruzione di una cabina di trasformazione con una linea MT/BT che attraversa il Fosso di Valle (TS45844) e il Fosso la Cocca (TS46042), in Loc. Pod. Cipriana nel comune di Abbadia San Salvatore (SI), come da elaborati tecnici allegati all'istanza;

PRESO ATTO che la concessione richiesta comporta l'utilizzo del demanio idrico;

ACCERTATO che i corsi d'acqua sopraindicati, riportati nel Reticolo Idrografico e di Gestione del Territorio Toscano di cui alla L.R.T. 79/2012 (C.T.R. tav. n. 320100-320110), risultano acqua

pubblica ai sensi della d.c.r.t. 57/2013 e ss.mm.ii.;

RICHIAMATO il decreto dirigenziale n. 8203 del 15/04/2024 della Direzione Urbanistica e Sostenibilità – Settore VAS e VINCA, avente ad oggetto: “Vinca_ Valutazione di incidenza ambientale_L.R. 30/2015, art. 88 Screening di incidenza per la richiesta di intervento per una nuova fornitura con elettrodotto interrato BT a 0,400 kV e costruzione cabina di trasformazione MT/BT in Loc. Pod. Cipriana (AUT_2696220), nel Comune di Abbadia San Salvatore, all’interno del Sito Natura 2000 ZSC Cono Vulcanico del Monte Amiata.”, nel quale si valuta che l’intervento progettato non determinerà incidenze significative sul sito e si esplicitano le condizioni d’obbligo che devono essere rispettate al fine di tutelare il mantenimento dell’integrità dell’area, con particolare riferimento agli specifici obiettivi di conservazione di habitat e specie, e si specifica che “il (presente) parere di Screening di V.INC.A. ha validità quinquennale decorrente dalla data del suo rilascio”;

CONSIDERATO che:

- il progetto delle opere da realizzare presenta i requisiti per essere autorizzato con le prescrizioni di seguito riportate;
- la realizzazione dei lavori è disciplinata dal Capo VII del R.D. 523/1904 e dalla normativa regionale di riferimento;

VERIFICATO che per il rilascio della concessione che regolarizza l’utilizzazione del demanio idrico sopraindicata sussistono i presupposti di cui all’art. 40 del Regolamento che, nel caso di utilizzo di aree demaniali senza titolo concessorio, prevede il pagamento di un indennizzo, per ciascun anno di occupazione senza titolo, pari all’importo del canone determinato ai sensi dell’articolo 35;

DATO ATTO che nell’elaborato cartografico allegato al presente decreto sotto la lettera “A”, quale parte integrante e sostanziale, sono individuati distintamente gli attraversamenti dei corsi d’acqua oggetto della presente concessione;

CONSIDERATO che la concessione di cui trattasi è rilasciata senza procedura di assegnazione in concorrenza, in quanto rientra in uno dei casi previsti dall’art. 13 del Regolamento;

RITENUTO che, ai sensi dell’art. 24, comma 6, del Regolamento, la concessione possa essere accordata senza il disciplinare, dando atto che il presente decreto contiene gli elementi essenziali e le clausole che regolano il rapporto giuridico tra amministrazione concedente e concessionario;

VISTA la nota di richiesta di adempimenti preliminari al rilascio della concessione, trasmessa al richiedente con prot. n. 268165 del 10/05/2024;

VISTA la nota con prot. n. 332775 del 12/06/2024, con la quale sono stati richiesti i pagamenti aggiornati agli importi indicati nella Delibera n. 155 del 27/12/2022;

DATO ATTO che, ai fini dell’uso previsto, dell’esercizio delle attività, il Concessionario è tenuto a munirsi di tutti i titoli abilitativi, autorizzativi e degli atti di assenso, comunque denominati, previsti dalle leggi vigenti;

DATO ATTO che, ai sensi dell’art. 22 del Regolamento, il Concessionario si obbliga a:

- a) assumere la custodia dell’area demaniale in concessione, oltre che delle opere realizzate, mantenendole in buono stato, preservandole dal pericolo di distruzione o danneggiamento, salvaguardandole da intrusioni e manomissioni da parte di soggetti non autorizzati, a propria cura e spese;
- b) consentire l’accesso al personale di vigilanza incaricato dalla Concedente, che potrà in ogni momento effettuare verifiche per accertare lo stato di manutenzione dell’area e impartire

- l'ordine di effettuare gli interventi eventualmente necessari, ad insindacabile giudizio della Concedente, per garantire il buon regime delle acque; consentire, inoltre, l'accesso al personale del consorzio di bonifica di riferimento per espletare le attività manutentive di competenza;
- c) sollevare fin d'ora la Concedente e il consorzio di bonifica competente da ogni onere e responsabilità per qualsiasi danno derivante alle persone ed alla proprietà pubblica e privata a seguito di inadeguata manutenzione o di inadeguata custodia del bene demaniale in concessione, assumendosi gli oneri del risarcimento;
 - d) rispettare le leggi ed i regolamenti ed ordinamenti di polizia urbana e di pubblica sicurezza, nonché la normativa in materia di polizia delle acque contenuta nel R.D. 523/1904 e nel R.D. 1775/1933, tenendo indenne la Regione da ogni conseguenza determinata dalla inosservanza di essi;
 - e) non mutare la destinazione del bene in concessione, né apportarvi aggiunte, innovazioni o altro senza la preventiva autorizzazione della Concedente, prendendo atto che tutte le opere addizionali e di miglioria autorizzate resteranno acquisite al demanio senza che il Concessionario possa avere diritto a rimborsi o indennizzi, e che qualora il Concessionario esegua le predette opere senza autorizzazione sarà tenuto alla rimessa in pristino, a propria cura e spese, salvo che la Concedente non ritenga di mantenerle senza alcun onere a proprio carico; sarà tenuto inoltre al risarcimento degli eventuali danni;
 - f) assumersi gli oneri di qualsiasi natura gravanti sul bene, ivi compresi gli oneri tributari;
 - g) non cedere né sub concedere, neppure parzialmente, il bene oggetto di concessione;
 - h) assumere gli oneri di manutenzione ordinaria e straordinaria dei beni e delle aree demaniali interessate, nonché delle opere e degli impianti ivi presenti.

Inoltre il Concessionario:

- si obbliga a porre in essere, a propria cura e spese, tutte le misure necessarie a garantire la stabilità nel tempo dei manufatti, anche in dipendenza del mutevole regime del corso d'acqua, previo ottenimento dell'autorizzazione dell'amministrazione Concedente, dichiarando fin d'ora di non aver nulla a pretendere per qualsiasi danno eventualmente occorso alle opere oggetto di concessione ed agli utilizzatori, per effetto delle piene e dei fenomeni di dinamica fluviale;
- rimane il solo ed unico responsabile agli effetti del risarcimento di tutti i danni che fossero arrecati alla proprietà privata, a cose o persone per effetto di quanto autorizzato/concesso e comunque tenendo indenne la Regione Toscana da qualsiasi responsabilità, anche giudiziale, per eventuali danni, reclami o molestie che potessero derivare dai lavori e dall'uso delle opere;
- dovrà provvedere inoltre a ripristinare tempestivamente qualsiasi danno o guasto causato alle opere idrauliche ed al corso d'acqua in generale per effetto del presente atto, in conformità alle prescrizioni che saranno impartite dalla competente autorità idraulica;
- è obbligato, ai sensi dell'art. 2 del R.D. 523/1904, ad eseguire a proprie spese e non appena ricevutane intimazione, tutte quelle varianti e modifiche, compresa anche l'eventuale demolizione delle opere stesse e la messa in pristino dello stato dei luoghi, che, a giudizio insindacabile dell'Autorità idraulica, si rendessero necessarie per garantire il buon regime idraulico o in seguito all'accertamento di effetti dannosi delle opere stesse o per le variate condizioni del corso d'acqua o per ogni altro pubblico interesse che potesse sopravvenire;
- dovrà farsi carico di ogni atto ed onere necessario per procedere all'eventuale occupazione e/o interferenza con i terreni e le proprietà private e/o pubbliche limitrofe;

DATO ATTO che nella realizzazione delle opere dovranno essere osservate le prescrizioni tecniche e generali, che vengono di seguito specificate:

PRESCRIZIONI TECNICHE:

- durante l'esecuzione dei lavori non dovrà essere mai impedito o ostacolato il regolare deflusso delle acque né essere mai ridotta l'efficienza idraulica delle opere di difesa presenti nel tratto del corso d'acqua interessato dai lavori;
- durante l'esecuzione dei lavori dovranno essere messi in atto tutti gli accorgimenti e le precauzioni necessarie affinché l'interferenza con la dinamica fluviale non determini aggravio di rischio idraulico ed in generale pericolo per l'incolumità delle persone e danni ai beni pubblici e privati;

- tutte le opere provvisionali occorrenti per l'esecuzione dei lavori dovranno ingombrare il meno possibile l'alveo del corso d'acqua ed in ogni caso dovranno essere rimosse a lavori ultimati e comunque prima del sopraggiungere delle piene;
- tutti i lavori dovranno essere eseguiti a perfetta regola d'arte secondo le normative, le specifiche e le linee guida esistenti per i materiali da costruzione e le modalità realizzative. Le opere finite dovranno risultare conformi ai disegni allegati all'istanza;
- al termine di ogni giornata lavorativa eventuali materiali di risulta, detriti ed opere provvisionali, dovranno essere allontanati dal cantiere che interessa le pertinenze fluviali;
- i lavori che in qualsiasi modo interesseranno l'alveo del corso d'acqua dovranno essere eseguiti in condizioni meteorologiche favorevoli, mentre in condizioni di meteo avverse, in particolare con codice allerta del Centro Funzionale Regionale (www.cfr.toscana.it), dovranno essere interrotti per tutta la durata dell'avviso;
- i lavori dovranno essere svolti in conformità alle disposizioni per la salvaguardia dell'ittiofauna contenute nel Piano Ittico Provinciale e dovranno essere adottati tutti gli accorgimenti necessari al fine di evitare intorbidamenti che possano arrecare danno alla fauna ittica;
- prescrizioni su eventuali interventi di taglio di alberature:
 - gli interventi siano effettuati nel rispetto del R.D. 523/1904, con particolare riferimento all'art. 96 lett. "c";
 - siano richiesti eventuali pareri/nulla osta a altri Organi competenti in materie ambientali e di taglio vegetazione e ne siano rispettate le possibili prescrizioni riportate;
 - si prenda espressamente atto di quanto riportato nella seguente normativa vigente:
 - Delibera della Giunta Regionale della Toscana n. 1315 del 28/10/2019 "Direttive regionali per la manutenzione dei corsi d'acqua e per la protezione e conservazione dell'ecosistema toscano"
 - L.R. 39/2000 "Legge forestale della Toscana" e ss.mm.ii;
 - L.R. 30/2015 "Norme per la conservazione e la valorizzazione del patrimonio naturalistico-ambientale regionale. Modifiche alla l.r. 24/1994, alla l.r. 65/1997, alla l.r. 24/2000 ed alla l.r. 10/2010. ";
 - D.P.G.R. 48/R/2003 "Regolamento Forestale";
- al termine dei lavori dovrà essere ripristinato lo stato dei luoghi interessato dal cantiere e da occupazioni temporanee, comprensivo di tutte quelle aree che hanno visto il passaggio dei mezzi sia lungo le rive degli alvei che sulle viabilità di accesso;
- il Concessionario intervenire anche successivamente al completamento delle opere qualora per effetto di assestamento, di dilavamento e/o erosione si manifestassero avvallamenti, cedimenti e fessurazioni nell'area interessata dall'intervento;
- in caso di terreno bagnato è vietato il transito per mezzi pesanti su argini, sponde e relative pertinenze;
- qualora i cavi aerei in BT e MT non consentissero il libero accesso alle aree interessate e/o ostacolassero le attività di istituto di questo Ente e del Consorzio di Bonifica territorialmente competente, eventuali interventi di interruzione dell'elettricità e i relativi costi correlati saranno a carico della Società richiedente, escludendo gli Enti citati da qualsiasi controversia che ne dovesse conseguire;
- l'esecuzione dei lavori dovrà avvenire nel rispetto e in conformità a quanto previsto dagli enti gestori delle altre reti infrastrutturali, quali viabilità stradale, linee telefoniche etc., i quali non potranno comunque condizionare e/o limitare quanto previsto dal presente provvedimento.

PRESCRIZIONI GENERALI:

- la presente autorizzazione riguarda esclusivamente l'esecuzione delle opere indicate in premessa, per cui ogni variazione od ogni ulteriore opera o attività non indicata negli elaborati progettuali inoltrati, od altro comunque non previsto, dovrà essere sottoposto ad ulteriore esame di questo Settore per la nuova eventuale autorizzazione prima della loro esecuzione;
- la presente autorizzazione ha validità di tre anni dalla data del rilascio, pena di decadenza del presente atto senza necessità di ulteriori comunicazioni da parte dello scrivente ufficio; la stessa può essere rinnovata una sola volta, per un periodo massimo di tre anni, su richiesta dell'interessato da presentare almeno 30 giorni prima della scadenza;

- le opere saranno eseguite a totale cura e spese del richiedente;
- il richiedente deve comunicare tempestivamente a questo Genio Civile e al Consorzio 6 Toscana Sud, la data di inizio dei lavori e comunicare il nominativo del tecnico responsabile dei lavori / direzione lavori, con relativo recapito telefonico e postale; inoltre entro 60 giorni dal termine dei lavori dovrà provvedere a comunicarne la data e trasmettere contestualmente anche l'attestazione dalla quale risulti che le opere o gli interventi siano stati realizzati ed ultimati in conformità al progetto ed eventuali varianti autorizzate e nel rispetto delle condizioni espresse nel presente provvedimento autorizzativo;
- il Concessionario deve altresì attenersi alle indicazioni e prescrizioni contenute nel decreto dirigenziale n. 8203 del 15/04/2024 della Direzione Urbanistica e Sostenibilità – Settore VAS e VincA, che qui devono intendersi integralmente riportate e trascritte;

DATO ATTO che la concessione demaniale, decorrente dalla data di adozione del presente decreto, può essere rilasciata per la durata massima di diciannove anni, ai sensi dell'art. 5, comma 2, del Regolamento;

CONSIDERATO che, come espressamente previsto all'art. 23 del Regolamento, alla cessazione della concessione, per decorrenza del termine di durata sopra indicato, rinuncia, revoca o decadenza, la concessione si risolve col conseguente obbligo per il Concessionario di ripristinare, a proprie spese, le aree e i luoghi occupati nel termine assegnato dall'Amministrazione concedente e che in caso contrario si farà luogo all'esecuzione d'ufficio in danno del Concessionario, salvo valutare, d'ufficio o su istanza del concessionario, l'acquisizione al demanio dei manufatti realizzati dal concessionario medesimo, qualora non derivi alcun onere per la Regione e senza che possa essere riconosciuto alcun compenso o indennizzo a favore del concessionario;

CONSIDERATO che, ai sensi dell'art. 25 del Regolamento, il rinnovo della concessione è ammissibile solo nei casi di cui all'art. 13, comma 1 lettere a), b), c) e g) e la concessione non è rinnovabile tacitamente alla scadenza, la domanda di rinnovo deve essere presentata, almeno trenta giorni prima della scadenza della concessione, ai sensi e con le modalità di cui all'art. 14 e fino al rilascio della nuova concessione e solo qualora abbia presentato domanda di rinnovo nel termine predetto il richiedente può continuare ad utilizzare l'area con le medesime modalità e condizioni della concessione in scadenza previo pagamento di un corrispettivo commisurato al canone, salvo conguaglio al rilascio della concessione;

CONSIDERATO che il canone demaniale annuale per tre attraversamenti sotterranei o utilizzando manufatti esistenti (tip. 11) ammonta a € 806,40, corrispondente all'importo di € 268,80 per ciascun attraversamento, determinato in base alle tariffe approvate dalla Giunta con la DGRT n. 888/2017 e ss.mm.ii. e ridotto del 20% per effetto della richiesta effettuata dal concessionario in data 14/01/2021, prot. n. 13484, ai sensi dell'art. 29, comma 5, del Regolamento, precisando che il canone potrà essere aggiornato annualmente dalla Giunta Regionale sulla base del tasso di inflazione programmato per l'anno di riferimento;;

CONSIDERATO che il canone dovrà essere corrisposto anche se il Concessionario non possa o non voglia fare uso in tutto o in parte della concessione e che in caso di rinuncia il pagamento del canone è dovuto fino e per tutta l'annualità in cui l'istanza è stata presentata;

RITENUTO di commisurare a una annualità del canone il deposito cauzionale di cui all'art. 31 del Regolamento, versato dal concessionario a garanzia del regolare pagamento del canone e/o a titolo di rimborso delle spese eventualmente sostenute da questa Amministrazione e da reintegrare fino alla suddetta misura nel caso di prelievi parziali di somme nel corso della concessione;

TENUTO CONTO che la concessione è rilasciata a titolo oneroso e temporaneo e che il soggetto richiedente, in ottemperanza agli adempimenti preliminari richiesti con la nota sopracitata:

- ha provveduto al versamento, a titolo di indennizzo per l'occupazione senza titolo del bene demaniale, dal 2019 (7/12mi) alla quinta mensilità del 2024, dell'importo complessivo di € 1.412,54 (comprensivo di interessi legali), determinato ai sensi della DGRT 888/2017 e ss.mm.ii.;
- ha provveduto al versamento del canone per l'anno 2024 per l'importo di € 470,40, corrispondente a 7/12 del canone annuo di € 806,40;
- ha provveduto per l'anno 2024 al versamento dell'imposta sulle concessioni demaniali per l'importo di € 235,20, corrispondente al 50% del canone, ai sensi dell'art. 1, comma 2, della L.R. 2/1971;
- ha provveduto al versamento di un deposito cauzionale di € 806,40, pari a una annualità del canone;
- ha provveduto a versare l'imposta di registro per l'importo di € 334,68 e l'imposta di bollo per le copie uso registrazione per l'importo di € 65,00 (attestazione pagamento F24 c/o Banca Intesa San Paolo del 02/07/2024);

RILEVATO che l'inosservanza delle condizioni e prescrizioni cui è vincolato il presente provvedimento, al pari dell'inosservanza delle norme contenute nel Capo VII del R.D. 523/1904, comporterà denuncia all'Autorità Giudiziaria ai sensi dell'art. 374 della L. 2248/1865, allegato F;

DATO ATTO che il presente decreto è sostanzialmente conforme allo schema approvato con Decreto del Direttore n. 463 del 12/02/2016, all. B;

DATO ATTO che, per quanto non espressamente previsto dal presente provvedimento, si applicano le disposizioni legislative e regolamentari, statali e regionali, vigenti in materia;

DATO ATTO che il Responsabile del procedimento, ai sensi della Legge 241/1990 e ss.mm.ii., è il Dirigente del Settore Genio Civile Toscana Sud;

Tutto ciò premesso e considerato

DECRETA

1. di rilasciare a e-distribuzione S.P.A., avente sede legale in Roma, via Ombrone 2, C.F. 05779711000, la concessione demaniale per tre attraversamenti sotterranei (tip. 11) del Fosso dell'Acqua Gialla - tombato - (TS78934), del Fosso di Valle (TS45844) e del Fosso la Cocca (TS46042), in Loc. Pod. Cipriana nel comune di Abbadia San Salvatore (SI), così come rappresentato nell'elaborato cartografico facente parte integrante e sostanziale del presente decreto (allegato "A");
2. di dare atto che gli effetti della concessione decorrono dalla data del presente decreto e che la stessa avrà scadenza in data 31/05/2043, secondo le disposizioni e le clausole espresse in precedenza;
3. di autorizzare l'esecuzione dell'opera suddetta ai soli fini idraulici ai sensi e per gli effetti dell'art. 2, comma 1, lettera i) e lettera n) della L.R. 80/2015 e degli artt. 93, 95, 97 e 98 del R.D. 523/1904, così come sopra descritto e rappresentato negli elaborati indicati in premessa e agli atti del Settore;
4. di dare atto che l'autorizzazione ad eseguire i lavori di cui alla presente concessione ha validità di tre anni dalla data del rilascio, pena la decadenza senza necessità di ulteriori comunicazioni da parte dello scrivente ufficio;
5. di dare atto che il Concessionario, per effetto del presente provvedimento, risulta soggetto agli obblighi di cui all'art. 22 del Regolamento, alle prescrizioni generali e tecniche, nonché alle

disposizioni in materia di rinnovo e cessazione della concessione di cui agli articoli 23 e 25 del Regolamento, distintamente evidenziate in narrativa;

6. di dare atto che il presente provvedimento è rilasciato ai soli fini di tutela delle opere idrauliche e del buon regime delle acque pubbliche, giusto l'art. 2 del R.D. 523/1904, e pertanto fa salvi e impregiudicati i diritti di terzi. Il destinatario è tenuto a munirsi di tutti gli ulteriori titoli abilitativi e atti di assenso previsti dalle leggi vigenti;
7. di dare atto che il richiedente è a conoscenza che, ferme restando le vigenti disposizioni urbanistiche del Comune interessato, in assenza della presente concessione non possono iniziare i lavori;
8. di dare atto che il presente decreto è soggetto a registrazione ai sensi dell'art. 5 della Tariffa parte I, allegata al DPR 26/04/1986 n. 131;
9. di trasmettere per via telematica il presente provvedimento al Concessionario e al Tecnico incaricato.

Avverso il presente provvedimento è ammesso ricorso all'Autorità Giudiziaria competente nei termini di legge.

Il Dirigente

Allegati n. 1

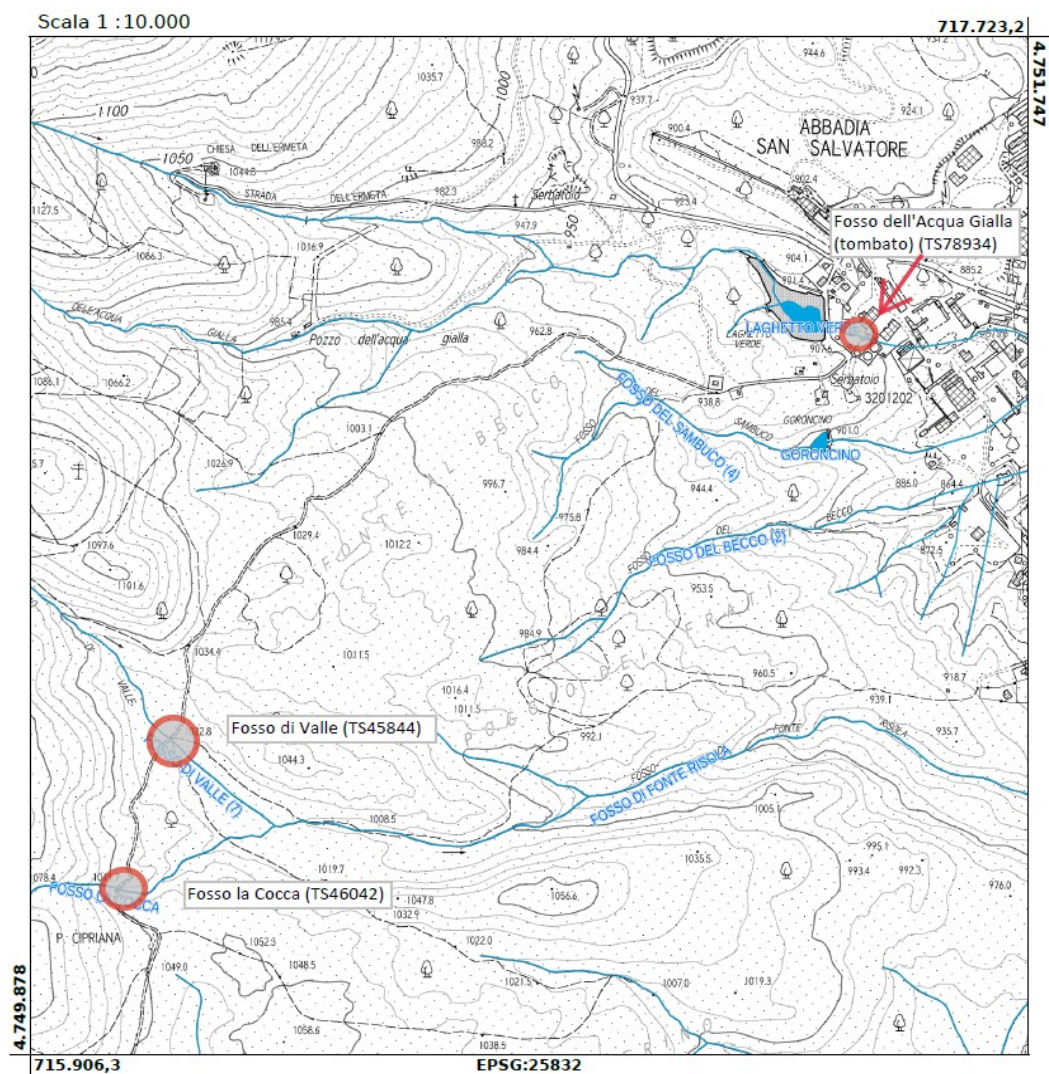
A

Cartografia

f88443db1479996ebb4aa98d51f820e73c993967732072610ebf087579a4f42d

Allegato "A"

Pratica SiDIT n. 1924/2024 - Proc. n. 3215/2024; Cod. loc. n. 2568 O.I. - Concessione demaniale per tre attraversamenti sotterranei (tip. 11) del Fosso dell'Acqua Gialla - tombato - (TS78934), del Fosso di Valle (TS45844) e del Fosso la Cocca (TS46042), in Loc. Pod. Cipriana nel comune di Abbadia San Salvatore (SI). Concessionario: e-distribuzione S.p.A.



MODALITÀ TECNICHE PER L'INVIO DEGLI ATTI DESTINATI ALLA PUBBLICAZIONE

Con l'entrata in vigore dal 1 gennaio 2008 della L.R. n. 23 del 23 aprile 2007 "Nuovo ordinamento del Bollettino Ufficiale della Regione Toscana e norme per la pubblicazione degli atti. Modifiche alla legge regionale 20 gennaio 1995, n. 9 (Disposizioni in materia di procedimento amministrativo e di accesso agli atti)", cambiano le tariffe e le modalità per l'invio degli atti destinati alla pubblicazione sul B.U.R.T.

Tutti gli Enti inserzionisti devono inviare i loro atti per la pubblicazione sul B.U.R.T. in formato esclusivamente digitale. Le modalità tecniche per l'invio elettronico degli atti destinati alla pubblicazione sono state stabilite con Decreto Dirigenziale n. 5615 del 12 novembre 2007. **L'invio elettronico avviene mediante interoperabilità dei sistemi di protocollo informatici (DPR 445/2000 artt. 14 e 55) nell'ambito della infrastruttura di Cooperazione Applicativa Regionale Toscana. Le richieste di pubblicazione firmate digitalmente (D.Lgs. 82/2005) devono obbligatoriamente contenere nell'oggetto ESCLUSIVAMENTE la dicitura "PUBBLICAZIONE BURT", hanno come allegato digitale l'atto di cui è richiesta la pubblicazione. Per gli enti ancora non dotati del protocollo elettronico, per i soggetti privati e le imprese la trasmissione elettronica deve avvenire esclusivamente tramite posta certificata (PEC) all'indirizzo regionetoscana@postacert.toscana.it**

Il materiale da pubblicare deve pervenire all'Ufficio del B.U.R.T. entro il mercoledì per poter essere pubblicato il mercoledì della settimana successiva.

Il costo della pubblicazione è a carico della Regione.

La pubblicazione degli atti di enti locali, altri enti pubblici o soggetti privati obbligatoria per previsione di legge o di regolamento è effettuata senza oneri per l'ente o il soggetto interessato.

I testi da pubblicare, trasmessi unitamente alla istanza di pubblicazione, devono possedere i seguenti requisiti formali:

SPECIFICHE TECNICHE PER L'INVIO DEGLI ATTI AL B.U.R.T

I documenti che dovranno pervenire ai fini della pubblicazione sul B.U.R.T. devono seguire i seguenti parametri

FORMATO

A4

Verticale

Times new roman

Corpo **10**

Interlinea esatta **13 pt**

Margini **3 cm** per lato

Il CONTENUTO del documento deve essere poi così composto

NOME ENTE

TIPOLOGIA ATTO (DELIBERAZIONE-DECRETO-DETERMINAZIONE-ORDINANZA- AVVISO ...)

NUMERO ATTO e DATA (se presenti)

OGGETTO dell'atto

TESTO dell'atto

FIRMA dell'atto in fondo allo stesso

NON DEVONO essere inseriti numeri di pagina e nessun tipo di pièdipagina

Per il documento che contiene allegato/allegati, è preferibile che gli stessi siano inseriti nello stesso file del documento in ordine progressivo (allegato 1, allegato 2...). In alternativa potranno essere inseriti in singoli file nominati con riferimento all'atto (<nomefile_atto>_Allegato1.pdf, <nomefile_atto>_Allegato2.pdf, ", ecc.)

ALLEGATI: FORMATO PAGINA A4 girato in verticale - MARGINI 3cm PER LATO

IL FILE FINALE (testo+allegati) deve essere redatto in **formato PDF/A**