

Regione
Toscana

Repubblica Italiana



BOLLETTINO UFFICIALE

della Regione Toscana

PARTE SECONDA n. 37 del 11-09-2024

Supplemento n. 223

mercoledì, 11 settembre 2024

Firenze

Bollettino Ufficiale: piazza dell'Unità Italiana, 1 - 50123 Firenze

E-mail: redazione@regione.toscana.it

Il Bollettino Ufficiale della Regione Toscana è pubblicato esclusivamente in forma digitale, la pubblicazione avviene di norma il mercoledì, o comunque ogni qualvolta se ne ravvisi la necessità, ed è diviso in tre parti separate.

L'accesso alle edizioni del B.U.R.T., disponibili sul sito WEB della Regione Toscana, è libero, gratuito e senza limiti di tempo.

Nella **Parte Prima** si pubblicano lo Statuto regionale, le leggi e i regolamenti della Regione, nonché gli eventuali testi coordinati, il P.R.S. e gli atti di programmazione degli Organi politici, atti degli Organi politici relativi all'interpretazione di norme giuridiche, atti relativi ai referendum, nonché atti della Corte Costituzionale e degli Organi giurisdizionali per gli atti normativi coinvolgenti la Regione Toscana, le ordinanze degli organi regionali.

Nella **Parte Seconda** si pubblicano gli atti della Regione, degli Enti Locali, di Enti pubblici o di altri Enti ed Organi la cui pubblicazione sia prevista in leggi e regolamenti dello Stato o della Regione, gli atti della Regione aventi carattere diffusivo generale, atti degli Organi di direzione amministrativa della Regione aventi carattere organizzativo generale.

Nella **Parte Terza** si pubblicano i bandi e gli avvisi di concorso, i bandi e gli avvisi per l'attribuzione di borse di studio, incarichi, contributi, sovvenzioni, benefici economici e finanziari e le relative graduatorie della Regione, degli Enti Locali e degli altri Enti pubblici, si pubblicano inoltre ai fini della loro massima conoscibilità, anche i bandi e gli avvisi disciplinati dalla legge regionale 13 luglio 2007, n. 38 (Norme in materia di contratti pubblici e relative disposizioni sulla sicurezza e regolarità del lavoro).

Ciascuna parte, comprende la stampa di Supplementi, abbinata all'edizione ordinaria di riferimento, per la pubblicazione di atti di particolare voluminosità e complessità, o in presenza di specifiche esigenze connesse alla tipologia degli atti.

Sommario

Sommario	2
SEZIONE I	13
GIUNTA REGIONALE	
- Dirigenza-Decreti	14
Direzione Difesa del Suolo e Protezione Civile - Settore Genio Civile Valdarno Centrale	
DECRETO 29 agosto 2024, n. 19629 - certificato il 30 agosto 2024 T.U. 11/12/33 n. 1775, sulle acque pubbliche - Concessione di derivazione di ACQUE SOTTERRANEE ubicata in Comune di Agliana, Loc. Ferruccia, per uso agricolo. Approvazione del Disciplinare di concessione - Pratica n. 156671/2020 Procedimento SIDIT n. 1209/2024.-	
.....	14
Direzione Difesa del Suolo e Protezione Civile - Settore Genio Civile Valdarno Superiore	
DECRETO 29 agosto 2024, n. 19638 - certificato il 30 agosto 2024 Pratica SIDIT n. 1247/2024 (Proc. n. 4053/2023) - Concessione demaniale per dieci sovrattraversamenti di tombini interrati (tip. 11), rispettivamente del fosso del Boschetto (TS78649), del fosso dei Familiari (TS78690), del fosso del Catinello (TS78692), del fosso della Valle di Pietrabona (demanio idrico in doppia riga catastale), del fosso del Mortoleto (demanio idrico in "doppia riga" catastale), del fosso di Valle di Pietrabona (TS78694), del fosso della Conca (demanio idrico in "doppia riga" catastale), del fosso dell'Altura (demanio idrico in "doppia riga" catastale), del fosso di Valle dell'Altura (TS78697), del fosso delle Tre Fonti (demanio idrico in "doppia riga" catastale), con condotta idrica di collegamento del Faro di Capel Rosso alla rete idrica dell'Acquedotto del Fiora, nel comune di Isola del Giglio (GR). Concessionario: Le Esperidi S.R.L.	
.....	20
Direzione Difesa del Suolo e Protezione Civile - Settore Genio Civile Toscana Nord	
DECRETO 30 agosto 2024, n. 19647 - certificato il 30 agosto 2024 R.D. 523/1904 - L. 37/1994 - L.R. 41/2018 - Pratica idraulica n. 4437 SIDIT 926/2024 - Proc. 1540/2024. Concessione ed autorizzazione idraulica per attraversamento con cavidotto BT staffato a ponte esistente e posa di nuovo armadio stradale in fascia di rispetto del corso d'acqua non denominato (TN 34493) in via del Bucine nel Comune di Camaiore (LU).	
.....	31

<p>DECRETO 30 agosto 2024, n. 19672 - certificato il 30 agosto 2024 R.D.523/1904, L.R. 80/2015. Pratica idraulica n. 864 (SIDIT n.1303/2020). Rinnovo della concessione di una porzione di area, appartenente al Demanio idrico dello Stato, di pertinenza del torrente Taverone (TN 10646), in località Pontebosio nel comune di Licciana Nardi (MS), utilizzata come orto familiare.</p> <p>.....</p>	38
<p>DECRETO 30 agosto 2024, n. 19673 - certificato il 30 agosto 2024 R.D. 523/1904, L.R. 80/2015. Pratica n.3359, pratica sidit n.3892/2022, procedimento n. 3954/2024. Concessione di porzioni di un'area, appartenente al Demanio idrico dello Stato, di pertinenza del fosso Del Legname Sud (TN36167), che verranno occupate da 4 attraversamenti in sub-alveo, nel comune di Viareggio (LU).</p> <p>.....</p>	44
<p>Direzione Difesa del Suolo e Protezione Civile - Settore Genio Civile Valdarno Superiore</p>	
<p>DECRETO 2 settembre 2024, n. 19746 - certificato il 2 settembre 2024 R.D. 1775/33 - Regolamento Regione Toscana n. 61/r del 16/08/2016 e s.m.i. - Procedimento-Pratica SiDIT n. 11718/2023-9556/2023. Concessione di derivazione di acque pubbliche nel Comune di Bagno a Ripoli., Località Baroncelli.</p> <p>.....</p>	50
<p>DECRETO 2 settembre 2024, n. 19748 - certificato il 2 settembre 2024 T.U. 11/12/1933 n. 1775, art. 7 e Regolamento 61/R/2016 - Concessione di derivazione acque di acqua pubblica da un fosso alimentato dal troppo pieno di una sorgente in Località Corezzo nel Comune di Chiusi della Verna (AR) per uso civile. Procedimento/Pratica SIDIT n. 3793/2024/n. 2284/2024; Codice locale n. CSU2024_00005. Approvazione del disciplinare di concessione.</p> <p>.....</p>	55
<p>DECRETO 2 settembre 2024, n. 19749 - certificato il 2 settembre 2024 RD nr. 523/1904 - LR nr. 80/2015. Concessione porzioni di area demaniale relativa alla realizzazione di rete in fibra ottica con attraversamenti e parallelismi di vari corsi d'acqua nel Comune di Cortona; Pratica SiDIT 5398/2024.</p> <p>.....</p>	59
<p>DECRETO 2 settembre 2024, n. 19751 - certificato il 2 settembre 2024 R.D. 1775/33 - Regolamento Regione Toscana n.61/r del 16/08/2016 e s.m.i.; Procedimento-Pratica SiDIT n. 2322/2024-1392/2024; Concessione di derivazione di acque pubbliche nel Comune di Fiesole.</p> <p>.....</p>	69

<p>DECRETO 2 settembre 2024, n. 19752 - certificato il 2 settembre 2024 R.D. 11/12/33 n. 1775, sulle acque pubbliche - Concessione di derivazione di acqua pubblica sotterranea da n. 1 pozzo ubi- cato in Comune di Castelfranco Piandiscò (AR), Località Fo- rocava. Approvazione del Disciplinare di concessione. Procedi- mento/Pratica SiDIT n. 1315/2024-47343/2020 (Codice locale n. CSA2024_00006).</p> <p>.....</p>	73
<p>DECRETO 2 settembre 2024, n. 19754 - certificato il 2 settembre 2024 RD nr. 523/1904 - LR nr. 80/2015. Concessione porzione di area demaniale del corso d'acqua denominato Torrente Affrico, in Comune di Firenze per area ad uso cantiere temporaneo per esecuzione interventi urgenti di messa in sicurezza dell'attra- versamento ferroviario del Torrente Affrico al Km 309+205,69 della linea Firenze-Roma -Firenze (FI) e demolizione muretto interno. Pratica SiDIT 2747/2024.</p> <p>.....</p>	77
<p>DECRETO 2 settembre 2024, n. 19769 - certificato il 2 settembre 2024 R.D. 1775/33 - Regolamento Regione Toscana n. 61/r del 16/08/2016 e s.m.i. Approvazione della variante sostanziale alla concessione di derivazione di acqua pubblica sotterranea da n. 4 pozzi ubicati in Comune di Sansepocro (AR), Loca- lità Gricignano. Procedimento/Pratica SiDIT n. 11992/2023- 2488/2023 (Codice locale n. CSA2023_00029).</p> <p>.....</p>	84
<p>Direzione Difesa del Suolo e Protezione Civile - Settore Genio Civile Toscana Nord</p>	
<p>DECRETO 2 settembre 2024, n. 19792 - certificato il 3 settembre 2024 R.D. n. 1775/1933 - conclusione positiva della Conferenza di servizi, svolta secondo le modalità contenute dall'art. 14 ter della legge n. 241/1990, relativa all'istanza intesa ad ottenere la concessione per l'utilizzo di acqua pubblica sotterranea, nel Co- mune di Viareggio (LU), uso civile, pratica Sidit n. 2243/2024.</p> <p>.....</p>	89
<p>DECRETO 2 settembre 2024, n. 19834 - certificato il 3 settembre 2024 R.D. n. 1775/33 - dichiarazione di non procedere con la deca- denza della concessione di derivazione acqua dal Rio Pescaglia nel Comune di Pescaglia (LU) ad uso ittiogenico (pratica Sidit n. 183272/2020 C.L. n. 2018) e conclusione del procedimento.</p> <p>.....</p>	94
<p>DECRETO 2 settembre 2024, n. 19835 - certificato il 3 settembre 2024 R.D. n. 1775/1933 - conclusione positiva della Conferenza di servizi, svolta secondo le modalità contenute dall'art.14 ter del- la legge n. 241/1990, relativa all'istanza intesa ad ottenere la riattivazione di concessione preferenziale per l'utilizzo di acqua pubblica sotterranea, nel Comune di Viareggio (LU), uso civile, pratica CL n. 4576 Sidit n. 184953/2020.</p> <p>.....</p>	99
<p>Direzione Difesa del Suolo e Protezione Civile - Settore Genio Civile Toscana Sud</p>	

<p>DECRETO 3 settembre 2024, n. 19874 - certificato il 4 settembre 2024 Pratica SiDIT n. 5246/2024 (Proc. n. 7285/2024) - Concessione demaniale per ventotto attraversamenti di vari corsi d'acqua, di cui nove aerei in palificata esistente (tip. 1.6) e diciannove utilizzando manufatti esistenti (tip. 11), per realizzazione di infrastruttura di rete a banda ultra larga, situati in varie località nel comune di Castiglione della Pescaia (GR). Concessionario: Open Fiber S.p.A.</p> <p>.....</p>	105
<p>DECRETO 3 settembre 2024, n. 19875 - certificato il 4 settembre 2024 Pratica SiDIT n. 2916/2024 (Proc. n. 4785/2024) - Concessione demaniale per ventidue attraversamenti di vari corsi d'acqua, di cui diciotto aerei in palificata esistente (tip. 1.6) e quattro sotterranei o utilizzando manufatti esistenti (tip.11), per realizzazione di infrastruttura di rete a banda ultra larga, situati in varie località nei comuni di Sorano e Pitigliano (GR). Concessionario: Open Fiber S.p.A.</p> <p>.....</p>	116
<p>DECRETO 3 settembre 2024, n. 19885 - certificato il 4 settembre 2024 Pratica SiDIT n. 3359/2023 - Proc. n. 7691/2024; Cod. loc. n. 2520 - Concessione demaniale per un attraversamento del Fosso Bottaccio (TS5059) e autorizzazione lavori per il ripristino di porzioni di calcestruzzo, testate di soletta e giunti di dilatazione delle opere d'arte, nel Comune di Castelnuovo Berardenga (SI). Concessionario: Anas S.p.A.</p> <p>.....</p>	127
<p>Direzione Difesa del Suolo e Protezione Civile - Settore Genio Civile Valdarno Superiore</p>	
<p>DECRETO 3 settembre 2024, n. 19887 - certificato il 4 settembre 2024 RD nr. 523/1904 - LR nr. 80/2015. Concessione porzione di area demaniale del corso d'acqua denominato Borro della Giuncaia e MV 26994, in loc. La Fornace del Comune di Vaglia per l'esecuzione di 2 attraversamenti in subalveo con tubazione acquedotto. Pratica SiDIT 6117/2024.</p> <p>.....</p>	137
<p>Direzione Difesa del Suolo e Protezione Civile - Settore Genio Civile Toscana Sud</p>	
<p>DECRETO 3 settembre 2024, n. 19888 - certificato il 4 settembre 2024 Pratica SiDIT n. 2918/2024 (Proc. n. 4788/2024) - Concessione demaniale per uno scarico di acque reflue industriali (tip. 6.3) nel corso d'acqua privo di denominazione (TS54820) affluente del fosso Rio Cupo, in località Arcille nel comune di Campagnatico (GR).</p> <p>.....</p>	144
<p>Direzione Difesa del Suolo e Protezione Civile - Settore Genio Civile Valdarno Superiore</p>	

<p>DECRETO 3 settembre 2024, n. 19889 - certificato il 4 settembre 2024 R.D. 1775/33 - Regolamento Regione Toscana n. 61/r del 16/08/2016 e s.m.i. - Procedimento-Pratica SiDIT n. 4101/2024- 4988/2016; Codice locale n. 4625. Rinnovo Concessione di deri- vazione di acque pubbliche nel Comune di Poggibonsi, Località FOCI.</p>	154
<p>DECRETO 3 settembre 2024, n. 19892 - certificato il 4 settembre 2024 RD nr. 523/1904 - LR nr. 80/2015. Concessione porzione di aree demaniali nel Comune di Montespertoli per la realizzazio- ne, posa in opera e servizio di manutenzione impianti di fibra ottica con n. 74 interferenze riguardanti attraversamenti in cor- rispondenza di vari corsi d'acqua del Reticolo Idrografico di cui alla L.R. 79/2012. Pratica SiDIT 5402/2024 Procedimento: 7513/2024.</p>	159
<p>Direzione Difesa del Suolo e Protezione Civile - Settore Genio Civile Toscana Nord DECRETO 3 settembre 2024, n. 19901 - certificato il 4 settembre 2024 R.D. n. 1775/33 - concessione prelievo di acqua pubblica sot- terranea mediante un pozzo nel Comune di Viareggio (LU), ad uso civile (prat. Sidit n. 181470/2020 C.L. n. VER 4830).</p>	168
<p>Direzione Difesa del Suolo e Protezione Civile - Settore Genio Civile Valdarno Inferiore DECRETO 3 settembre 2024, n. 19904 - certificato il 4 settembre 2024 R.D. 523/1904, L.R. 80/2015 e D.P.G.R. 60/R/2016. Prati- ca SIDIT n. 97687/2020 proc. 4964/2024 - Progetto varian- te metanodotto con attraversamento in metodologia t.o.c. del Torrente Savalano (cod. TC 1771) in sostituzione dell'attra- versamento aereo esistente - Richiesta di concessione di area demaniale con contestuale rilascio di autorizzazione idraulica, ai sensi del R.D. n. 523/1904 e della L.R.T. n. 80/2015, per la realizzazione di un nuovo attraversamento sotterraneo sul cor- so d'acqua denominato Torrente Savalano, nei comuni di Santa Luce (PI) e Rosignano Marittimo (LI). Richiedente: Snam Re- te Gas S.p.A..</p>	173
<p>Direzione Difesa del Suolo e Protezione Civile - Settore Genio Civile Valdarno Superiore DECRETO 3 settembre 2024, n. 19905 - certificato il 4 settembre 2024 RD 1775/33 - Regolamento Regione Toscana n. 61/R del 16/08/2016 e s.m.i. - Domanda di concessione di derivazione di acque pub- bliche nel Comune di Firenze, Località via Lulli 62A. Procedimento- Pratica SiDIT n. 4452/2024-2731/2024. Codice Locale 2704.</p>	183
<p>Direzione Difesa del Suolo e Protezione Civile - Settore Genio Civile Toscana Sud DECRETO 3 settembre 2024, n. 19908 - certificato il 4 settembre 2024 SIDIT 3374_23- Istanza di Rinnovo di Concessione ad uso agri- colo, comune di Grosseto, Decreto di Rinnovo.</p>	188

Direzione Difesa del Suolo e Protezione Civile - Settore Genio Civile Valdarno Superiore	
DECRETO 3 settembre 2024, n. 19909 - certificato il 4 settembre 2024 RD nr. 523/1904 - LR nr. 80/2015. Concessione porzione di area demaniale del corso d'acqua denominato MV34401, in loc. Rimaggio del Comune di Bagno a Ripoli per l'esecuzione di scarico acque reflue domestiche. Pratica SiDIT 2544/2024.	193
Direzione Difesa del Suolo e Protezione Civile - Settore Genio Civile Valdarno Inferiore	
DECRETO 3 settembre 2024, n. 19911 - certificato il 4 settembre 2024 R.D. n. 523/1904 - L.R. n. 80/2015 - D.P.G.R. 60/R/2016. Pratica Sidit 324/2024 - Concessione con contestuale rilascio di autorizzazione idraulica per lo sviluppo della fibra ottica me- diante attraversamenti aerei: n.1 del Rio Cerreto (IDRETLR79 BV9749) e n.1 del fosso senza nome (IDRETLR79 BV9750) nel Comune di San Miniato (PI). Richiedente Open Fiber S.p.A.	200
DECRETO 4 settembre 2024, n. 19917 - certificato il 4 settembre 2024 R.D. 523/1904, della L.R. 80/2015 e del D.P.G.R. 60/R/2015. Pratica Sidit n. 5552/2024 - Concessione con contestuale rila- scio di autorizzazione idraulica per lo sviluppo della rete in fibra ottica interferente per vari attraversamenti e parallelismi di di- versa tipologia del corso d'acqua affluente del torrente Pescera nel Comune di Castellina Marittima (PI). Richiedente Open Fiber S.p.A.	209
DECRETO 4 settembre 2024, n. 19927 - certificato il 4 settembre 2024 R.D. 523/1904 - L.R.80/2015 - Pratica SIDIT n. 5273/2024. Concessione per l'utilizzo del demanio idrico del ponte per pub- blica utilità sul Botro dei Ripettini, al Km 23+180 della SP 329 "Del passo di Bocca di Valle", con contestuale autorizzazione idraulica per i lavori di adeguamento del suddetto ponte e con- cessione di area ad uso cantieristico nel Comune di Monteverdi Marittimo (PI). Richiedente: Provincia di Pisa.	218
Direzione Difesa del Suolo e Protezione Civile - Settore Genio Civile Valdarno Superiore	
DECRETO 3 settembre 2024, n. 19937 - certificato il 4 settembre 2024 T.U. 11/12/1933 n. 1775, art. 7 e Regolamento 61/R/2016e s.m.i. - Concessione di derivazione di acque superficiali dal Fiume Tevere e per l'occupazione di aree appartenenti al de- manio del Fiume Tevere in Loc. Goretto di Formole - Pian di Guido, nel Comune di Pieve Santo Stefano (AR), ad uso produzione beni e servizi. Procedimento/Pratica SIDIT Acque n. 3844/2023/n. 2583/2023 (Codice locale CSU2023_00003) - Procedimento/Pratica SIDIT Suolo n. 3107/2023/n. 90104/2020. Approvazione del disciplinare di concessione.	228
Direzione Difesa del Suolo e Protezione Civile - Settore Genio Civile Toscana Nord	

<p>DECRETO 4 settembre 2024, n. 19939 - certificato il 4 settembre 2024 R.D. 523/1904, L.R. 80/2015, D.P.G.R. 60/R/2016, L.R. 41/2018. Pratica n. 4635, Sidit n. 2588/2024, procedimento n. 4234/2024. Concessione di porzioni di aree, appartenenti al Demanio idrico dello Stato, che verranno occupate da un attraversamento sul fosso del Lago Nero (TN19191), nel Comune di Abetone Cuti- gliano (PT).</p>	234
<p>Direzione Difesa del Suolo e Protezione Civile - Settore Genio Civile Valdarno Superiore</p>	
<p>DECRETO 3 settembre 2024, n. 19940 - certificato il 4 settembre 2024 R.D. 1775/33 - Regolamento Regione Toscana n. 61/r del 16/08/2016 e s.m.i. - Procedimento-Pratica SiDIT n. 4370/2024- 432396/2020; Concessione di derivazione di acque pubbliche nel Comune di Greve in Chianti, Località Savignola.</p>	241
<p>Direzione Difesa del Suolo e Protezione Civile - Settore Genio Civile Valdarno Inferiore</p>	
<p>DECRETO 4 settembre 2024, n. 19944 - certificato il 4 settembre 2024 Pratica Sidit n. 767/2022. Procedimento n. 1424/2022. GCVI- Acque. Concessione di derivazione di acque pubbliche sotter- ranee nel territorio del Comune di Collesalveti (LI).</p>	245
<p>Direzione Difesa del Suolo e Protezione Civile - Settore Genio Civile Valdarno Centrale</p>	
<p>DECRETO 4 settembre 2024, n. 19953 - certificato il 4 settembre 2024 R.D. 523/1904, L.R. 80/15 e D.P.G.R. 60/R/16. Concessione per l'occupazione di area demaniale a fini cantieristici per le- secuzione dell'intervento di consolidamento al ponte ferroviario al km 21+896 della linea ferroviaria FirenzePistoia, sul fosso Ficarello, nel Comune di Prato (PO). Pratica n.4888. (SIDIT Pratica: 5368/2024, Procedimento: 7462/2024).</p>	251
<p>Direzione Difesa del Suolo e Protezione Civile - Settore Genio Civile Toscana Nord</p>	
<p>DECRETO 3 settembre 2024, n. 19959 - certificato il 4 settembre 2024 R.D. n. 1775/33 - conclusione positiva della Conferenza di ser- vizi ex art.14 c.2, legge n.241/1990 s.m.i, riguardante l'istanza per il rilascio dell'autorizzazione alla perforazione di un nuovo pozzo e della concessione per la derivazione di acque sotterra- nee, in località Zona Industriale del comune di Massa (MS), pratica Sidit n. 843/2024 C.L. n. PC 1512/36-238.</p>	261
<p>Direzione Difesa del Suolo e Protezione Civile - Settore Genio Civile Toscana Sud</p>	

DECRETO 3 settembre 2024, n. 19960 - certificato il 4 settembre 2024
Pratica SiDIT n. 2914/2024 (Proc. n. 4781/2024) - Concessione demaniale per uno scarico nel fosso di San Nicola (TC17070), di acque reflue (tip. 6.3) provenienti dall'impianto di depurazione consortile dei campeggi Puntala e Baia Verde, in località Padule di Pian D'Alma nel comune di Castiglione della Pescaia (GR). Concessionari: Guimar Italia S.r.l. e Campeggio Puntala S.r.l.

..... 265

Direzione Difesa del Suolo e Protezione Civile - Settore Genio Civile Valdarno Superiore

DECRETO 3 settembre 2024, n. 19962 - certificato il 4 settembre 2024
RD 1775/33 - Regolamento Regione Toscana n. 61/r del 16/08/2016 e s.m.i. - Autorizzazione ricerca e contestuale concessione di derivazione di acque pubbliche nel Comune di Colle Val d'Elsa, Località S.Anna Belvedere. Procedimento-Pratica SiDIT n. 2363/2021-1872/2021.

..... 276

Direzione Difesa del Suolo e Protezione Civile - Settore Genio Civile Toscana Nord

DECRETO 4 settembre 2024, n. 19978 - certificato il 5 settembre 2024
R.D. n. 1775/1933 - conclusione positiva della Conferenza di servizi, svolta secondo le modalità contenute dall'art.14 ter della legge n. 241/1990, relativa all'istanza intesa ad ottenere la concessione per l'utilizzo di acqua pubblica sotterranea, nel Comune di Viareggio (LU), uso civile, pratica Sidit n. 2242/2024.

..... 281

Direzione Difesa del Suolo e Protezione Civile - Settore Genio Civile Valdarno Superiore

DECRETO 4 settembre 2024, n. 19979 - certificato il 5 settembre 2024
R.D. 11/12/1933 n. 1775 - Regolamento Regione Toscana n. 61/r del 16/08/2016 e s.m.i. - SiDIT: Procedimento 2664/2024; Pratica n. 430548/2020 - Domanda di concessione acque superficiali e sotterranee per la derivazione di acque pubbliche sotterranee nel Comune di Scandicci, località Via delle Fonti.

..... 286

DECRETO 4 settembre 2024, n. 19981 - certificato il 5 settembre 2024
R.D. 11/12/1933 n. 1775 - Regolamento Regione Toscana n. 61/r del 16/08/2016 e s.m.i. - SiDIT: Procedimento 2665/2024; Pratica n. 4965/2016; Codice locale n. 4626 Domanda di rinnovo per la derivazione di acque pubbliche nel Comune di Poggibonsi, località Le Lame.

..... 290

Direzione Difesa del Suolo e Protezione Civile - Settore Genio Civile Toscana Nord

<p>DECRETO 4 settembre 2024, n. 19983 - certificato il 5 settembre 2024 R.D. 523/1904, L.R. 80/2015, L.R.50/2021. Pratica idraulica n. 4625, pratica SIDIT n. 5366/2024, procedimento 7459/2024. Concessione di una porzione di area, appartenente al Demanio idrico dello Stato, occupate da uno scarico di acque reflue nel corso d'acqua senza nome (codice TN8071), in località Prota nel Comune di Comano (MS).</p> <p>.....</p>	294
<p>DECRETO 4 settembre 2024, n. 19990 - certificato il 5 settembre 2024 R.D. n. 1775/33 - rinnovo concessione di utilizzo acqua pubbli- ca derivata dal Fosso del Piano detto Rio Quiesa nel Comune di Massarosa (LU) loc. Quiesa, ad suo civile (prat. Sidit n. 183892/2020 C.L. n. 2008).</p> <p>.....</p>	300
<p>Direzione Difesa del Suolo e Protezione Civile - Settore Genio Civile Valdarno Superiore</p>	
<p>DECRETO 4 settembre 2024, n. 19991 - certificato il 5 settembre 2024 RD nr. 523/1904 - LR nr. 80/2015. Concessione porzione di area demaniale del corso d'acqua denominato Rio del Tegole- to o Chiassobuio (AV23694), in loc. Badia al Pino del Comu- ne di Civitella in Val di Chiana per la modifica di un attra- versamento aereo esistente con elettrodotto a BT. Pratica Si- DIT 2355/2024.</p> <p>.....</p>	305
<p>Direzione Difesa del Suolo e Protezione Civile - Settore Genio Civile Toscana Nord</p>	
<p>DECRETO 4 settembre 2024, n. 19999 - certificato il 5 settembre 2024 R.D. n. 1775/33 - voltura della concessione di derivazione acqua pubblica sotterranea nel Comune di Montignoso (MS) in loc. Ex Tassara, ad uso produzione di beni e servizi, potabile, prat. SIDIT n. 785/2022 C.L. n. PC 1245/57-27.</p> <p>.....</p>	311
<p>Direzione Difesa del Suolo e Protezione Civile - Settore Genio Civile Valdarno Superiore</p>	
<p>DECRETO 4 settembre 2024, n. 20000 - certificato il 5 settembre 2024 R.D. 11/12/1933 n. 1775, art. 7 e Regolamento 61/R/2016 e s.m.i. - Concessione di derivazione acque superficiali dal Fiume Arno in Località Pontone nel Comune di Castel San Niccolò (AR) per uso Produzione beni e servizi - Procedimen- to/Pratica SIDIT n. 892/2024/n. 581/2024; Codice locale CSU2024_00002. Approvazione del disciplinare di concessio- ne.</p> <p>.....</p>	315
<p>Direzione Difesa del Suolo e Protezione Civile - Settore Genio Civile Toscana Nord</p>	

<p>DECRETO 4 settembre 2024, n. 20008 - certificato il 5 settembre 2024 R.D. 523/1904, L.R. 80/2015, L.R.50/2021. Pratica idraulica n. 4626, pratica SIDIT n. 2519/2024, procedimento n. 4129/2024. Concessione di porzioni di aree, appartenenti al Demanio idrico dello Stato, occupate da uno scarico di acque reflue, con recapito nel Fosso Di Vignolo (TN3901), in località Vignolo di Lusignana nel Comune di Filattiera (MS).</p> <p>.....</p>	319
<p>DECRETO 4 settembre 2024, n. 20012 - certificato il 5 settembre 2024 R.D. n. 1775/33 - rinnovo della concessione di derivazione acqua dalla falda sotterranea mediante un pozzo nel Comune di Lucca (LU) fraz. San Pietro a Vico, ad uso civile (antincendio), (prat. Sidit n. 584/2024 C.L. n. 3970).</p> <p>.....</p>	325
<p>DECRETO 4 settembre 2024, n. 20021 - certificato il 5 settembre 2024 R.D. n. 523/1904 - L. n. 37/1994 - L.R. n. 41/2018 - Pratica idraulica n. 4658 - SIDIT 2788/2024 - Proc. 4566/2024. Concessione ed Autorizzazione idraulica per la realizzazione di rete in fibra ottica nel Comune di Pieve Fosciana (LU).</p> <p>.....</p>	330
<p>Direzione Difesa del Suolo e Protezione Civile - Settore Genio Civile Valdarno Superiore</p>	
<p>DECRETO 4 settembre 2024, n. 20023 - certificato il 5 settembre 2024 R.D. 11/12/33 n. 1775 - Concessione di derivazione di acqua pubblica sotterranea da un pozzo ubicato in Comune di Foiano della Chiana (AR), Località La Lisa. Approvazione del Disciplinare di concessione. Procedimento-Pratica SiDIT n. 600/2024-407/2024 (Codice locale n. ACS2024_00001).</p> <p>.....</p>	337
<p>DECRETO 4 settembre 2024, n. 20037 - certificato il 5 settembre 2024 RD nr. 523/1904 - LR nr. 80/2015. Concessione porzione di area demaniale del corso d'acqua denominato AV3629, in loc. Porrena del Comune di Poppi per sostituzione e spostamento di un sostegno per attraversamento aereo esistente. Pratica SiDIT 2449/2024.</p> <p>.....</p>	342
<p>DECRETO 5 settembre 2024, n. 20059 - certificato il 5 settembre 2024 RD nr. 523/1904 - LR nr. 50/2021. Concessione porzione da area demaniale del corso d'acqua denominato Torrente Gavine (MV31066), in loc. La Loggia del Comune di Sesto Fiorentino per il mantenimento di scarico acque miste (reflue urbane e meteoriche) : SD1_514. Pratica SiDIT n. 9896/2023.</p> <p>.....</p>	348
<p>Direzione Difesa del Suolo e Protezione Civile - Settore Genio Civile Toscana Sud</p>	
<p>DECRETO 5 settembre 2024, n. 20073 - certificato il 5 settembre 2024 Oggetto: T.U. 11/12/1933 n. 1775 - Pratica SIDIT n. 897/2022 Proc. 1631/2022. Concessione di derivazione di acqua da un pozzo in loc. Ospedaletto, frazione di Fonteblanda nel Comune di Orbetello (GR) per uso agricolo.</p> <p>.....</p>	353

Direzione Difesa del Suolo e Protezione Civile - Settore Genio Civile Valdarno
Superiore

DECRETO 5 settembre 2024, n. 20075 - certificato il 5 settembre 2024
T.U. 11/12/33 n. 1775, sulle acque pubbliche - Rinnovo della
concessione di derivazione di acqua pubblica sotterranea da n.
1 pozzo ubicato in Comune di Cortona (AR), Località Vallone,
per uso civile, rilasciata dalla Provincia di Arezzo con Determi-
nazione Dirigenziale n. 53/DS2 del 28/07/2014. Approvazione
del Disciplinare di concessione. Procedimento/Pratica SiDIT n.
7221/2024-2443/2020 (Codice locale n. RIN001_ACS2013_00020).

. 358

SEZIONE

I



REGIONE TOSCANA

DIREZIONE DIFESA DEL SUOLO E PROTEZIONE CIVILE

SETTORE GENIO CIVILE VALDARNO CENTRALE

Responsabile di settore Leandro RADICCHI

Incarico: Ordine di Servizio artt. 4bis, 7 e 9 L.R. 1/2009 n. 540 del 01-08-2024

Decreto soggetto a verifica di cui all'art. 7 del disciplinare di controllo ai sensi della DGR n. 521/2024

Numero adozione: 19629 - Data adozione: 29/08/2024

Oggetto: T.U. 11/12/33 n. 1775, sulle acque pubbliche - Concessione di derivazione di ACQUE SOTTERRANEE ubicata in Comune di Agliana, Loc. Ferruccia, per uso agricolo. Approvazione del Disciplinare di concessione - Pratica n. 156671/2020 - Procedimento SIDIT n° 1209/2024.-

Il presente atto è pubblicato sul BURT ai sensi degli articoli 4, 5 e 5 bis della l.r. 23/2007 e sulla banca dati degli atti amministrativi della Giunta regionale ai sensi dell'art.18 della l.r. 23/2007. E' escluso dalla pubblicazione l'allegato B nel rispetto dei limiti alla trasparenza posti dalla normativa statale.

Data certificazione e pubblicazione in banca dati ai sensi L.R. 23/2007 e ss.mm.: 30/08/2024

Documento informatico firmato digitalmente ai sensi del testo unico D.P.R. 28 dicembre 2000,n. 445, del D.Lgs. 7 marzo 2005, n. 82 e norme collegate, il quale sostituisce il testo cartaceo e la firma autografa.

Numero interno di proposta: 2024AD021901

IL DIRIGENTE

VISTO il D.L.vo 31.03.1998, n. 112 "Conferimento di funzioni e compiti amministrativi dello Stato alle regioni ed agli enti locali" in attuazione del capo I della Legge 15 marzo 1997, n. 59;

VISTA la Legge 7 aprile 2014, n. 56 "Disposizioni sulle città metropolitane, sulle provincie, sulle unioni e fusioni di comuni";

VISTA la Legge Regionale 3 marzo 2015 n. 22;

VISTO il R.D n. 1775 del 11/12/1933 "Testo unico delle disposizioni di legge sulle acque e impianti elettrici" e s.m.i;

VISTO il D.lgs n. 152 del 03/04/2006 "Norme in materia ambientale" e ss.mm.ii;

VISTA la L.R. 28/12/2015, n. 80 "Norme in materia di difesa del suolo, tutela delle risorse idriche e tutela della costa e degli abitati costieri";

VISTA la L.R. 28/12/2015, n. 81 "Legge di stabilità per l'anno 2016";

VISTO il DPGR 16 agosto 2016, n. 61/R "Regolamento di attuazione dell'articolo 11 commi 1 e 2 della legge regionale 28 dicembre 2015, n. 80 (norme in materia di difesa del suolo, tutela delle risorse idriche e tutela della costa e degli abitati costieri) recante disposizioni per l'utilizzo razionale della risorsa idrica e per la disciplina dei procedimenti di rilascio dei titoli concessori e autorizzatori per l'uso di acqua. Modifiche al d.p.g.r. 51/R/2015." e ss.mm.ii.

VISTA la D.G.R. n. 1341 del 29/12/2015 "Indirizzi operativi per lo svolgimento delle funzioni amministrative regionali in materia di difesa del suolo ai sensi dell'art.9 comma 4 della L.R. 22/2015";

CONSIDERATO CHE con domanda in data 20/02/2024 prot. n. 122228 il richiedente di cui all'Allegato A quale parte integrante e sostanziale del presente atto, ha fatto richiesta di concessione di derivazione di ACQUE SOTTERRANEE ubicata in Comune di Agliana, Loc. Ferruccia, nel terreno individuato nel foglio catastale n. 10 dalla particella n. 504, per uso agricolo per una portata media di 0,14 (zerovirgolaquattordici) litri al secondo;

CONSIDERATO CHE, allegata all'istanza di concessione sopracitata, è stata trasmessa la documentazione progettuale conservata agli atti dello scrivente settore;

DATO ATTO che la procedura di valutazione Ex-ante è stata svolta e che le risultanze sono contenute nel disciplinare approvato che costituisce parte integrante e sostanziale del presente atto;

VISTI gli esiti dell'istruttoria svolta dal Genio Civile Valdarno Centrale;

CONSIDERATO CHE il richiedente ha versato la cauzione ai sensi della vigente normativa;

DATO ATTO del Disciplinare allegato al presente atto come inviato al concessionario per la sua sottoscrizione (All. B), contenente gli obblighi e le condizioni cui è vincolata la concessione di acque pubbliche di cui all'oggetto;

DATO ATTO CHE il Disciplinare è stato sottoscritto dal richiedente ed è conservato agli atti del Settore scrivente;

DATO ATTO CHE il Disciplinare in questione è conforme allo schema tipo approvato con Delib. G.R.T n. 194 del 16/03/2016;

Ritenuto di pubblicare il presente atto e l'allegato A, che ne costituisce parte integrante e sostanziale, ai sensi dell'art 18 del RD 1775/33;

PRESO ATTO CHE il Responsabile del procedimento amm.vo è il titolare di incarico di Elevata Qualificazione procedure tecnico autorizzative in materia di acque T.U 1775/1933 del Genio Civile Valdarno Centrale;

Tutto ciò premesso e considerato

DECRETA

1. di rilasciare, entro i limiti di disponibilità dell'acqua e fatti salvi i diritti di terzi, al richiedente di cui all'Allegato A quale parte integrante e sostanziale del presente atto, con decorrenza dalla data del presente atto per 30 (trenta) anni, la concessione di derivazione di ACQUE SOTTERRANEE ubicata in Comune di Agliana, Loc. Ferruccia, nel terreno individuato nel foglio catastale n. 10 dalla particella n. 504, per uso agricolo, per una portata media di 0,14 (zerovirgolaquattordici) litri al secondo, sulla base della quale sarà calcolato il canone di concessione;
2. di approvare il Disciplinare (All. B) che costituisce parte integrante e sostanziale del presente atto, conservato agli atti del settore scrivente e allegato al presente decreto, contenente gli obblighi e le condizioni di cui è vincolata la concessione di acque pubbliche in merito al precedente punto;
3. di dare atto, fino da ora, che la validità della presente concessione è subordinata alla messa in atto degli interventi di risparmio idrico, obbligatoriamente da realizzarsi entro due anni dalla data del presente decreto, qualora gli stessi non fossero già stati messi in atto;
4. di prendere atto che il Disciplinare (All. B) che costituisce parte integrante e sostanziale del presente atto in questione è conforme allo schema tipo approvato con Delib. G.R.T n. 194 del 16/03/2016;
5. di dichiarare che gli obblighi derivanti dalla presente concessione sono regolati come stabilito nel Disciplinare di Concessione richiamato e approvato al precedente punto 2;
6. di dichiarare che, per l'anno 2024, il canone è stabilito nella misura di € 90,82;
7. di trasmettere il presente provvedimento al Concessionario e al Comune di Agliana;
8. di dare atto che avverso il presente provvedimento sono esperibili, nei modi ed alle condizioni specificamente previsti dalla legge, i seguenti ricorsi:
 - ricorso gerarchico entro 30 giorni dalla notifica del presente atto presso la scrivente Amministrazione Regionale;
 - per le materie di cui all'art. 140 del R.D 1775/33, ricorso al Tribunale Regionale delle Acque

Pubbliche;

- per le materie di cui all'art. 143 del R.D 1775/33, ricorso al Tribunale Superiore delle Acque Pubbliche;
- ricorso straordinario al Presidente della Repubblica.

IL DIRIGENTE

Allegati n. 2

- A* *156671_2020_All. A*
b8f1326ce7c83edc50f79ad25954d44a8f9d782165068a4c024d0584c23ac2e4
- B* *156671_2020_All. B*
38c14ca0890e5eba233f009a458b5c6803ca8e362357252c963d9eacfd98de6e

Richiedente:

GJOKOJA ARVIT



REGIONE TOSCANA

DIREZIONE DIFESA DEL SUOLO E PROTEZIONE CIVILE

SETTORE GENIO CIVILE TOSCANA SUD

Responsabile di settore Francesco PISTONE

Incarico: Ordine di Servizio artt. 4bis, 7 e 9 L.R. 1/2009 n. 549 del 01-08-2024

Decreto soggetto a verifica di cui all'art. 7 del disciplinare di controllo ai sensi della DGR n. 521/2024

Numero adozione: 19638 - Data adozione: 29/08/2024

Oggetto: Pratica SiDIT n. 1247/2024 (Proc. n. 4053/2023) - Concessione demaniale per dieci sovrattraversamenti di tombini interrati (tip. 11), rispettivamente del fosso del Boschetto (TS78649), del fosso dei Familiari (TS78690), del fosso del Catinello (TS78692), del fosso della Valle di Pietrabona (demanio idrico in "doppia riga" catastale), del fosso del Mortoleto (demanio idrico in "doppia riga" catastale), del fosso di Valle di Pietrabona (TS78694), del fosso della Conca (demanio idrico in "doppia riga" catastale), del fosso dell'Altura (demanio idrico in "doppia riga" catastale), del fosso di Valle dell'Altura (TS78697), del fosso delle Tre Fonti (demanio idrico in "doppia riga" catastale), con condotta idrica di collegamento del Faro di Capel Rosso alla rete idrica dell'Acquedotto del Fiora, nel comune di Isola del Giglio (GR). Concessionario: Le Esperidi S.R.L.

Il presente atto è pubblicato sul BURT ai sensi degli articoli 4, 5 e 5 bis della l.r. 23/2007 e sulla banca dati degli atti amministrativi della Giunta regionale ai sensi dell'art.18 della l.r. 23/2007.

Data certificazione e pubblicazione in banca dati ai sensi L.R. 23/2007 e ss.mm.: 30/08/2024

Documento informatico firmato digitalmente ai sensi del testo unico D.P.R. 28 dicembre 2000,n. 445, del D.Lgs. 7 marzo 2005, n. 82 e norme collegate, il quale sostituisce il testo cartaceo e la firma autografa.

Numero interno di proposta: 2024AD021932

IL DIRIGENTE

VISTI gli artt. 93, 95, 97 e 98 del R.D. 523/1904 “Testo unico delle disposizioni di legge intorno alle opere idrauliche delle diverse categorie”;

VISTO l'art. 1, comma 1, della L.R. 2/1971, che ha istituito l'imposta regionale sulle concessioni statali per l'occupazione e l'uso dei beni del demanio e del patrimonio indisponibile dello Stato, situati nell'ambito della Regione, attualmente commisurata al 50% del canone di concessione dei beni del demanio idrico e delle relative aree, il cui versamento deve essere effettuato entro il 31 dicembre dell'anno in cui deve essere versato il canone di concessione;

VISTA la Legge 241/1990 e ss.mm.ii., “Nuove norme in materia di procedimento amministrativo e di diritto di accesso ai documenti amministrativi”;

VISTA la L. 37/1994 “Norme per la tutela ambientale delle aree demaniali dei fiumi, torrenti, laghi e altre acque pubbliche”;

VISTO il D.Lgs. n. 112 del 31/03/1998 "Conferimento di funzioni e compiti amministrativi dello Stato alle regioni ed agli enti locali, in attuazione del capo I della legge 15 marzo 1997, n. 59”;

VISTA la L.R. 23 luglio 2009 n. 40 “Norme sul procedimento amministrativo, per la semplificazione e la trasparenza dell'attività amministrativa”;

VISTA la L.R. 79/2012 “Nuova disciplina in materia di consorzi di bonifica. Modifiche alla L.R. 69/2008 e alla L.R. 91/1998. Abrogazione della L.R. 34/1994”;

VISTA la D.C.R.T. n. 57 del 11/06/2013 “Individuazione del reticolo idrografico e di gestione ai sensi dell'articolo 22, comma 1, lettera e), della legge regionale 27 dicembre 2012, n. 79 (Nuova disciplina in materia di consorzi di bonifica. Modifiche alla l.r. 69/2008 e alla l.r. 91/1998. Abrogazione della l.r. 34/1994)”;

VISTA la L.R. 22/2015 “Riordino delle funzioni provinciali e attuazione della legge 7 aprile 2014, n. 56” che dispone in ordine al trasferimento alla Regione Toscana della gestione del demanio idrico e dell'introito dei relativi proventi;

VISTA la L.R. 30/2015 “Norme per la conservazione e la valorizzazione del patrimonio naturalistico - ambientale regionale. Modifiche alla l.r. 24/1994, alla l.r. 65/1997, alla l.r. 24/2000 ed alla l.r. 10/2010”;

VISTA la L.R. 80/2015 "Norme in materia di difesa del suolo, tutela delle risorse idriche e tutela della costa e degli abitati costieri", ed in particolare l'art. 2, lett. i);

VISTO il Decreto Dirigenziale n. 463 del 12/02/2016 con il quale si approva lo schema del decreto di concessione delle aree demaniali;

VISTO il Decreto del Presidente della Giunta Regionale Toscana n. 60/R del 12/08/2016 “Regolamento in attuazione dell'art. 5 della LR 80/2015, recante disciplina per il rilascio delle concessioni per l'utilizzo del demanio idrico e criteri per la determinazione dei canoni”, d'ora in avanti “Regolamento”;

VISTA la D.G.R.T. n. 888 del 07/08/2017 e ss.mm.ii., avente ad oggetto “Determinazione dei canoni per l'uso del Demanio Idrico – revoca della D.G.R.T. n.1138 del 15/11/2016” con cui sono stati rideterminati sia i canoni da applicare alla varie tipologie di concessioni per l'utilizzo delle

aree demaniali, sia i nuovi importi per quanto concerne gli oneri istruttori oltre alle modalità di pagamento e riscossione;

VISTA la Delibera della Giunta Regionale n. 1414 del 17/12/2018, con la quale si introducono alcune modifiche nell'applicazione dei canoni di specifiche occupazioni demaniali e si confermano per il resto, i canoni per l'uso del demanio idrico fissati dalla precedente DGRT 888/2017;

VISTA la L.R. 41/2018 "Disposizioni in materia di rischio di alluvioni e di tutela dei corsi d'acqua in attuazione del decreto legislativo 23 febbraio 2010, n. 49 (Attuazione della direttiva 2007/60/CE relativa alla valutazione e alla gestione dei rischi di alluvioni). Modifiche alla l.r. 80/2015 e alla l.r. 65/2014";

VISTO il Decreto del Presidente della Giunta Regionale 25 luglio 2018, n. 42/R "Regolamento per lo svolgimento delle attività di polizia idraulica, polizia delle acque, e servizio di piena, in attuazione dell'articolo 5 della legge regionale 28 dicembre 2015, n. 80 (Norme in materia di difesa del suolo, tutela delle risorse idriche e tutela della costa e degli abitati costieri)";

VISTA la Delibera della Giunta Regionale n. 1219 del 02/11/2022 "Aggiornamento dei canoni e degli indennizzi del demanio idrico al tasso di inflazione programmata per l'annualità 2022, ai sensi dell'articolo 6, comma 2 della L.R. 28 dicembre 2015 n. 80";

VISTA la Delibera della Giunta Regionale n. 1555 del 27/12/2022 "Aggiornamento dei canoni per l'uso del demanio idrico ai sensi della l.r. n. 80/2015 e del d.p.g.r. n. 60/R/2016";

VISTA la deliberazione del Consiglio regionale 23 aprile 2024, n. 25 "Modifiche al reticolo idrografico e di gestione di cui alla legge regionale 27 dicembre 2012, n.79, approvato con deliberazione del Consiglio regionale 11 luglio 2023, n. 55";

VISTA l'istanza di concessione presentata da Le Esperidi S.R.L., avente sede legale in Firenze, via C. Cavour n. 85, C.F. 06602230481, acquisita agli atti di questo Settore con prot. n. 330124 del 11/06/2024, con la quale è stata trasmessa in allegato la documentazione progettuale costituita dai seguenti elaborati:

- Relazione tecnica con planimetrie e sezione;
- Documentazione fotografica;

VISTA la comunicazione di avvio del procedimento amministrativo, trasmessa al richiedente con prot. n. 332820 del 12/06/2024;

PRESO ATTO che il progetto, redatto dal tecnico incaricato dal richiedente, prevede la realizzazione di una condotta idrica per collegare il fabbricato denominato Faro di Capel Rosso alla rete idrica dell'Acquedotto del Fiora, in località le Porte nel comune di Isola del Giglio (GR), con sovrattraversamento interrato dei tombini esistenti sui seguenti corsi d'acqua, come da elaborati tecnici allegati all'istanza;

- fosso del Boschetto (TS78649);
- fosso dei Famigliari (TS78690);
- fosso del Catinello (TS78692);
- fosso della Valle di Pietrabona (demanio idrico in "doppia riga" catastale);
- fosso del Mortoleto (demanio idrico in "doppia riga" catastale);
- fosso di Valle di Pietrabona (TS78694);
- fosso della Conca (demanio idrico in "doppia riga" catastale);
- fosso dell'Altura (demanio idrico in "doppia riga" catastale);
- fosso di Valle dell'Altura (TS78697);
- fosso delle Tre Fonti (demanio idrico in "doppia riga" catastale);

ACCERTATO che i corsi d'acqua sopraindicati, riportati nel Reticolo Idrografico e di Gestione del Territorio Toscano di cui alla L.R.T. 79/2012, risultano acqua pubblica ai sensi del DCRT 57/2013 e ss.mm.ii.;

RICHIAMATO il Nulla Osta alla realizzazione dell'intervento di allaccio del Faro di Capel Rosso al servizio idrico integrato, rilasciato dal Parco Nazionale Arcipelago Toscano con atto n. 125 del 29/05/2024;

RICHIAMATO il Decreto Dirigenziale n. 12693 del 07/06/2024, rilasciato dalla Direzione Urbanistica e Sostenibilità – Settore VAS e VincA, avente come oggetto “Procedimento di Valutazione di Incidenza Ambientale relativo al progetto “intervento di allaccio al servizio idrico integrato del Faro di Capel Rosso, comune di Isola del Giglio”, nel quale risulta che l'intervento non determina incidenza significativa, ovvero non pregiudica il mantenimento dell'integrità del sito in riferimento agli specifici obiettivi di conservazione di habitat;

PRESO ATTO che la concessione richiesta comporta l'utilizzo del demanio idrico;

CONSIDERATO che:

- il progetto delle opere da realizzare presenta i requisiti per essere autorizzato con le prescrizioni di seguito riportate;
- la realizzazione dei lavori è disciplinata dal Capo VII del R.D. 523/1904 e dalla normativa regionale di riferimento;

DATO ATTO che nell'elaborato cartografico allegato al presente decreto sotto la lettera “A”, quale parte integrante e sostanziale, vengono individuati gli attraversamenti oggetto della presente concessione;

CONSIDERATO che la concessione di cui trattasi è rilasciata senza procedura di assegnazione in concorrenza, in quanto rientra in uno dei casi previsti dall'art. 13 del Regolamento;

RITENUTO che, ai sensi dell'art. 24, comma 6 del Regolamento, la concessione possa essere accordata senza il disciplinare, dando atto che il presente decreto contiene gli elementi essenziali e le clausole che regolano il rapporto giuridico tra amministrazione concedente e concessionario;

RICHIAMATA la nota pervenuta con prot. n. 340962 del 17/06/2024, con cui viene richiesta la riduzione del 20% del canone in quanto la concessione in oggetto riguarda occupazioni demaniali con un acquedotto privato per garantire l'approvvigionamento idropotabile di utenze non servita da pubblica rete;

VISTA la nota di richiesta di adempimenti preliminari al rilascio della concessione, trasmessa al richiedente con prot. n. 373028 del 02/07/2024;

DATO ATTO che, ai fini dell'uso previsto, dell'esercizio delle attività, il Concessionario è tenuto a munirsi di tutti i titoli abilitativi, autorizzativi e degli atti di assenso, comunque denominati, previsti dalle leggi vigenti;

DATO ATTO che ai sensi dell'art. 22 del Regolamento, il Concessionario si obbliga a:

- a) assumere la custodia dell'area demaniale in concessione, oltre che delle opere realizzate, mantenendole in buono stato, preservandole dal pericolo di distruzione o danneggiamento, salvaguardandole da intrusioni e manomissioni da parte di soggetti non autorizzati, a propria cura e spese;
- b) consentire l'accesso al personale di vigilanza incaricato dalla Concedente, che potrà in ogni momento effettuare verifiche per accertare lo stato di manutenzione dell'area e impartire

- l'ordine di effettuare gli interventi eventualmente necessari, ad insindacabile giudizio della stessa, per garantire il buon regime delle acque;
- c) sollevare fin d'ora la Concedente da ogni onere e responsabilità per qualsiasi danno derivante alle persone ed alla proprietà pubblica e privata a seguito di inadeguata manutenzione o di inadeguata custodia del bene demaniale in concessione, assumendosi gli oneri del risarcimento;
 - d) rispettare le leggi ed i regolamenti ed ordinamenti di polizia urbana e di pubblica sicurezza, nonché la normativa in materia di polizia delle acque contenuta nel R.D. 523/1904 e nel R.D. 1775/1933, tenendo indenne la Regione da ogni conseguenza determinata dalla inosservanza di essi;
 - e) non mutare la destinazione del bene in concessione, né apportarvi aggiunte, innovazioni o altro senza la preventiva autorizzazione della Concedente, prendendo atto che tutte le opere addizionali e di miglioria autorizzate resteranno acquisite al demanio senza che il Concessionario possa avere diritto a rimborsi o indennizzi, e che qualora il Concessionario esegua le predette opere senza autorizzazione sarà tenuto alla rimessa in pristino, a propria cura e spese, salvo che la Concedente non ritenga di mantenerle senza alcun onere a proprio carico; sarà tenuto inoltre al risarcimento degli eventuali danni;
 - f) assumersi gli oneri di qualsiasi natura gravanti sul bene, ivi compresi gli oneri tributari;
 - g) non cedere né sub concedere, neppure parzialmente, il bene oggetto di concessione;
 - h) assumere gli oneri di manutenzione ordinaria e straordinaria dei beni e delle aree demaniali interessate, nonché delle opere e degli impianti ivi presenti.

Inoltre il Concessionario:

- si obbliga a porre in essere, a propria cura e spese, tutte le misure necessarie a garantire la stabilità nel tempo dei manufatti, anche in dipendenza del mutevole regime del corso d'acqua, previo ottenimento dell'autorizzazione dell'amministrazione Concedente, dichiarando fin d'ora di non aver nulla a pretendere per qualsiasi danno eventualmente occorso alle opere oggetto di concessione ed agli utilizzatori, per effetto delle piene e dei fenomeni di dinamica fluviale;
- rimane il solo ed unico responsabile agli effetti del risarcimento di tutti i danni che fossero arrecati alla proprietà privata, a cose o persone per effetto di quanto autorizzato/concesso e comunque tenendo indenne la Regione Toscana da qualsiasi responsabilità, anche giudiziale, per eventuali danni, reclami o molestie che potessero derivare dai lavori e dall'uso delle opere e/o dell'area;
- dovrà provvedere inoltre a ripristinare tempestivamente qualsiasi danno o guasto causato alle opere idrauliche ed al corso d'acqua in generale per effetto del presente atto, in conformità alle prescrizioni che saranno impartite dalla competente Autorità idraulica;
- è obbligato, ai sensi dell'art.2 del R.D. n. 523/1904, ad eseguire a proprie spese e non appena ricevutane intimazione, tutte quelle varianti e modifiche, compresa anche l'eventuale demolizione delle opere stesse e la messa in pristino dello stato dei luoghi, che, a giudizio insindacabile dell'Autorità idraulica, si rendessero necessarie per garantire il buon regime idraulico o in seguito all'accertamento di effetti dannosi delle opere stesse o per le variate condizioni del corso d'acqua o per ogni altro pubblico interesse che potesse sopravvenire;
- dovrà farsi carico di ogni atto ed onere necessario per procedere all'eventuale occupazione e/o interferenza con i terreni e le proprietà private e/o pubbliche limitrofe;

DATO ATTO che nella realizzazione delle opere dovranno essere osservate le prescrizioni tecniche e generali, che vengono di seguito specificate:

PRESCRIZIONI TECNICHE:

- durante l'esecuzione dei lavori non dovrà essere mai impedito o ostacolato il regolare deflusso delle acque né essere mai ridotta l'efficienza idraulica delle opere di difesa presenti nel tratto del corso d'acqua interessato dai lavori;
- durante l'esecuzione dei lavori dovranno essere messi in atto tutti gli accorgimenti e le precauzioni necessarie affinché l'interferenza con la dinamica fluviale non determini aggravio di rischio idraulico ed in generale pericolo per l'incolumità delle persone e danni ai beni pubblici e privati;

- tutte le opere provvisionali occorrenti per l'esecuzione dei lavori dovranno ingombrare il meno possibile l'alveo del corso d'acqua ed in ogni caso dovranno essere rimosse a lavori ultimati e comunque prima del sopraggiungere delle piene;
- tutti i lavori dovranno essere eseguiti a perfetta regola d'arte secondo le normative, le specifiche e le linee guida esistenti per i materiali da costruzione e le modalità realizzative. Le opere finite dovranno risultare conformi ai disegni allegati all' istanza;
- al termine di ogni giornata lavorativa eventuali materiali di risulta, detriti ed opere provvisionali, dovranno essere allontanati dal cantiere che interessa le pertinenze fluviali;
- i lavori che in qualsiasi modo interesseranno l'alveo del corso d'acqua dovranno essere eseguiti in condizioni meteorologiche favorevoli, mentre in condizioni di meteo avverse in particolare con codici di allerta del Centro Funzionale Regionale (www.cfr.toscana.it), dovranno essere interrotti per tutta la durata dell'avviso;
- i lavori dovranno essere svolti in conformità alle disposizioni per la salvaguardia dell'ittiofauna contenute nel Piano Ittico Provinciale e dovranno essere adottati tutti gli accorgimenti necessari al fine di evitare intorbidamenti che possano arrecare danno alla fauna ittica;
- prescrizioni su eventuali interventi di taglio di alberature:
 - gli interventi siano effettuati nel rispetto del R.D. 523/1904, con particolare riferimento all'art. 96 lett. "c";
 - siano richiesti eventuali pareri/nulla osta a altri Organi competenti in materia ambientale e di taglio vegetazione e ne siano rispettate le eventuali prescrizioni riportate;
 - si prenda espressamente atto di quanto riportato nella seguente normativa vigente:
 - Delibera della Giunta Regionale della Toscana n. 1315 del 28/10/2019 "Direttive regionali per la manutenzione dei corsi d'acqua e per la protezione e conservazione dell'ecosistema toscano";
 - L.R. 39/2000 "Legge forestale della Toscana" e ss.mm.ii.;
 - L.R. 30/2015 "Norme per la conservazione e la valorizzazione del patrimonio naturalistico-ambientale regionale. Modifiche alla l.r. 24/1994, alla l.r. 65/1997, alla l.r. 24/2000 ed alla l.r. 10/2010";
 - D.P.G.R. 48/R/2003 "Regolamento Forestale";
- al termine dei lavori dovrà essere ripristinato lo stato dei luoghi interessato dal cantiere e da occupazioni temporanee, comprensivo di tutte quelle aree che hanno visto il passaggio dei mezzi sia lungo le rive degli alvei che sulle viabilità di accesso;
- il Concessionario deve intervenire anche successivamente al completamento delle opere qualora, per effetto di assestamento, di dilavamento e/o erosione, si manifestassero avvallamenti, cedimenti e fessurazioni nell'area interessata dall'intervento;
- in caso di terreno bagnato è vietato il transito ai mezzi pesanti su argini, sponde e relative pertinenze.
- il Concessionario deve altresì attenersi alle indicazioni e prescrizioni contenute nel decreto dirigenziale n. 12693 del 07/06/2024 della Direzione Urbanistica e Sostenibilità – Settore VAS e VincA, che qui devono intendersi integralmente riportate e trascritte.

PRESCRIZIONI GENERALI:

- la presente autorizzazione riguarda esclusivamente l'esecuzione delle opere indicate in premessa, per cui ogni variazione od ogni ulteriore opera o attività non indicata negli elaborati progettuali inoltrati, od altro comunque non previsto, dovrà essere sottoposto ad ulteriore esame di questo Settore per la nuova eventuale autorizzazione prima della loro esecuzione;
- la presente autorizzazione ha validità di tre anni dalla data del rilascio, pena la decadenza del presente atto senza necessità di ulteriori comunicazioni da parte dello scrivente ufficio; la stessa può essere rinnovata una sola volta, per un periodo massimo di tre anni, su richiesta dell'interessato da presentare almeno trenta giorni prima della scadenza;
- le opere saranno eseguite a totale cura e spese del richiedente;
- il richiedente deve comunicare tempestivamente a questo Genio Civile la data di inizio dei lavori e il nominativo del tecnico responsabile dei lavori / direzione lavori, con relativo recapito telefonico e postale e la ditta esecutrice; inoltre entro 60 giorni dal termine dei lavori dovrà provvedere a comunicarne la data e trasmettere contestualmente anche l'attestazione dalla quale

risulti che le opere o gli interventi siano stati realizzati ed ultimati in conformità al progetto ed eventuali varianti autorizzate e nel rispetto delle condizioni espresse nel presente provvedimento autorizzativo;

DATO ATTO che la concessione demaniale, decorrente dalla data di adozione del presente decreto, può essere rilasciata per la durata massima di nove anni, ai sensi dell'art. 5 del Regolamento;

CONSIDERATO che, come espressamente previsto all'art. 23 del Regolamento, alla cessazione della concessione, per decorrenza del termine di durata sopra indicato, rinuncia, revoca o decadenza, la concessione si risolve col conseguente obbligo per il Concessionario di ripristinare, a proprie spese, le aree e i luoghi occupati nel termine assegnato dall'Amministrazione concedente e che in caso contrario si farà luogo all'esecuzione d'ufficio in danno del Concessionario, salvo valutare, d'ufficio o su istanza del concessionario, l'acquisizione al demanio dei manufatti realizzati dal concessionario medesimo, qualora non derivi alcun onere per la Regione e senza che possa essere riconosciuto alcun compenso o indennizzo a favore del concessionario;

CONSIDERATO che, ai sensi dell'art. 25 del Regolamento, il rinnovo della concessione è ammissibile solo nei casi di cui all'art. 13, comma 1 lettere a), b), c) e g) e la concessione non è rinnovabile tacitamente alla scadenza, la domanda di rinnovo deve essere presentata, almeno trenta giorni prima della scadenza della concessione, ai sensi e con le modalità di cui all'art. 14 e fino al rilascio della nuova concessione e solo qualora abbia presentato domanda di rinnovo nel termine predetto il richiedente può continuare ad utilizzare l'area con le medesime modalità e condizioni della concessione in scadenza previo pagamento di un corrispettivo commisurato al canone, salvo conguaglio al rilascio della concessione;

CONSIDERATO che il canone demaniale annuale per dieci attraversamenti sotterranei (tip. 11) ammonta ad € 2.688,00, corrispondente ad € 268,80 per ciascun attraversamento, determinato in base alle tariffe approvate dalla Giunta con la DGRT n. 888/2017 e ss.mm.ii., e ridotto del 20% per effetto della richiesta del concessionario ai sensi dell'art. 29, comma 5, del Regolamento, pervenuta in data 17/06/2024, prot. n. 340962;

CONSIDERATO che il canone dovrà essere corrisposto anche se il concessionario non possa o non voglia fare uso in tutto o in parte della concessione e che in caso di rinuncia il pagamento del canone è dovuto per tutta l'annualità in cui l'istanza è stata presentata;

RITENUTO di commisurare a una annualità del canone il deposito cauzionale di cui all'art. 31 del Regolamento, versato dal concessionario a garanzia del regolare pagamento del canone e/o a titolo di rimborso delle spese eventualmente sostenute da questa Amministrazione e da reintegrare fino alla suddetta misura nel caso di prelievi parziali di somme, nel corso della concessione;

TENUTO CONTO che la concessione è rilasciata a titolo oneroso e temporaneo e che il soggetto richiedente, in ottemperanza agli adempimenti preliminari richiesti con la nota sopracitata:

- ha provveduto al versamento dell'importo di € 1.344,00, corrispondente a 6/12-esimi del canone 2024 dovuto per dieci attraversamenti interrati;
- ha provveduto al versamento dell'imposta sulle concessioni demaniali per l'anno 2024, pari ad € 672,00;
- ha provveduto al versamento di un deposito cauzionale pari ad una annualità del canone;
- ha assolto agli obblighi relativi all'imposta di bollo di € 16,00 ai sensi del D.P.R. 642/1972;
- ha provveduto a versare l'imposta di registro per l'importo di € 456,96 e l'imposta di bollo per le copie uso registrazione per l'importo di € 49,00 (attestazione di pagamento con F24 presso Intesa San Paolo del 26/07/2024);

RILEVATO che l'inosservanza delle condizioni e prescrizioni cui è vincolato il presente provvedimento, al pari dell'inosservanza delle norme contenute nel Capo VII del R.D. 523/1904, comporterà denuncia all'Autorità Giudiziaria ai sensi dell'art. 374 della L. 2248/1865, allegato F;

DATO ATTO che il presente decreto è sostanzialmente conforme allo schema approvato con Decreto del Direttore n. 463 del 12/02/2016, all. B;

DATO ATTO che, per quanto non espressamente previsto dal presente provvedimento, si applicano le disposizioni legislative e regolamentari, statali e regionali, vigenti in materia;

DATO ATTO che il Responsabile del procedimento, ai sensi della Legge 241/1990 e ss.mm.ii., è il Dirigente del Settore Genio Civile Toscana Sud;

Tutto ciò premesso e considerato

DECRETA

- 1) di rilasciare a Le Esperidi S.R.L., avente sede legale in Firenze, via C. Cavour n. 85, C.F. 06602230481 la concessione demaniale per dieci sovrattraversamenti di tombini interrati (tip. 11), rispettivamente del fosso del Boschetto (TS78649), del fosso dei Famigliari (TS78690), del fosso del Catinello (TS78692), del fosso della Valle di Pietrabona (demanio idrico in "doppia riga" catastale), del fosso del Mortoleto (demanio idrico in "doppia riga" catastale), del fosso di Valle di Pietrabona (TS78694), del fosso della Conca (demanio idrico in "doppia riga" catastale), del fosso dell'Altura (demanio idrico in "doppia riga" catastale), del fosso di Valle dell'Altura (TS78697), del fosso delle Tre Fonti (demanio idrico in "doppia riga" catastale), con condotta idrica di collegamento del Faro di Capel Rosso alla rete idrica dell'Acquedotto del Fiora, nel comune di Isola del Giglio (GR), così come rappresentato nell'elaborato cartografico facente parte integrante e sostanziale del presente decreto (allegato "A");
- 2) di dare atto che gli effetti della concessione decorrono dalla data del presente decreto e che la stessa avrà scadenza in data 31/07/2033, secondo le disposizioni e le clausole espresse in precedenza;
- 3) di autorizzare ai soli fini idraulici, ai sensi e per gli effetti dell'art. 2, comma 1, lettera i) e lettera n) della L.R. 80/2015 e degli artt. 93, 95, 97 e 98 del R.D. 523/1904, l'esecuzione degli attraversamenti suddetti;
- 4) di dare atto che l'autorizzazione ad eseguire i lavori di cui alla presente concessione ha validità di tre anni dalla data del rilascio, pena la decadenza del presente decreto senza necessità di ulteriori comunicazioni da parte dello scrivente ufficio;
- 5) di dare atto che il Concessionario, per effetto del presente provvedimento, risulta soggetto agli obblighi di cui all'art. 22 del Regolamento, alle prescrizioni generali e tecniche, nonché alle disposizioni in materia di rinnovo e cessazione della Concessione di cui agli articoli 23 e 25 del Regolamento, distintamente evidenziate in narrativa;
- 6) di dare atto che il presente provvedimento è rilasciato ai soli fini di tutela delle opere idrauliche e del buon regime delle acque pubbliche, giusto l'art. 2 del R.D. 523/1904, e pertanto fa salvi e impregiudicati i diritti di terzi. Il destinatario è tenuto a munirsi di tutti gli ulteriori titoli abilitativi e atti di assenso previsti dalle leggi vigenti;
- 7) di dare atto che il richiedente è a conoscenza che, ferme restando le vigenti disposizioni urbanistiche del Comune interessato, in assenza della presente concessione non possono iniziare i lavori;

8) di dare atto che il presente decreto è soggetto a registrazione ai sensi dell'art. 5 della Tariffa parte I, allegata al DPR 26/04/1986 n. 131;

9) di trasmettere telematicamente il presente provvedimento al Concessionario e al Tecnico incaricato.

Avverso il presente provvedimento è ammesso ricorso all'Autorità Giudiziaria competente nei termini di legge.

Il Dirigente

Allegati n. 1

A

Cartografia

6d8718e01d3b0b449bb261a340439e825957d498c570c39217f8d66838001fb0

Allegato "A"

Pratica SiDIT n. 1247/2024 (Proc. n. 4053/2023) – Concessione demaniale per dieci sovrattraversamenti di tombini interrati (tip. 11), rispettivamente del fosso del Boschetto (TS78649), del fosso dei Famigliari (TS78690), del fosso del Catinello (TS78692), del fosso della Valle di Pietrabona (demanio idrico in "doppia riga" catastale), del fosso del Mortoleto (demanio idrico in "doppia riga" catastale), del fosso di Valle di Pietrabona (TS78694), del fosso della Conca (demanio idrico in "doppia riga" catastale), del fosso dell'Altura (demanio idrico in "doppia riga" catastale), del fosso di Valle dell'Altura (TS78697), del fosso delle Tre Fonti (demanio idrico in "doppia riga" catastale), con condotta idrica di collegamento del Faro di Capel Rosso alla rete idrica dell'Acquedotto del Fiora, nel comune di Isola del Giglio (GR). Concessionario: Le Esperidi S.R.L.



**REGIONE TOSCANA**

DIREZIONE DIFESA DEL SUOLO E PROTEZIONE CIVILE

SETTORE GENIO CIVILE TOSCANA NORD

Responsabile di settore Enzo DI CARLO

Incarico: DECR. DIRIG. CENTRO DIREZIONALE n. 10159 del 14-05-2024

Decreto soggetto a verifica di cui all'art. 7 del disciplinare di controllo ai sensi della DGR n. 521/2024

Numero adozione: 19647 - Data adozione: 30/08/2024

Oggetto: R.D. 523/1904 - L. 37/1994 - L.R. 41/2018 - Pratica idraulica n. 4437 - SIDIT 926/2024 - Proc. 1540/2024.

Concessione ed autorizzazione idraulica per attraversamento con cavidotto BT staffato a ponte esistente e posa di nuovo armadio stradale in fascia di rispetto del corso d'acqua non denominato (TN 34493) in via del Bucine nel Comune di Camaiore (LU)

Il presente atto è pubblicato sul BURT ai sensi degli articoli 4, 5 e 5 bis della l.r. 23/2007 e sulla banca dati degli atti amministrativi della Giunta regionale ai sensi dell'art.18 della l.r. 23/2007.

Data certificazione e pubblicazione in banca dati ai sensi L.R. 23/2007 e ss.mm.: 30/08/2024

Documento informatico firmato digitalmente ai sensi del testo unico D.P.R. 28 dicembre 2000, n. 445, del D.Lgs. 7 marzo 2005, n. 82 e norme collegate, il quale sostituisce il testo cartaceo e la firma autografa.

Numero interno di proposta: 2024AD021981

IL DIRIGENTE

VISTO il R.D. 523/1904 “Testo unico delle disposizioni di legge intorno alle opere idrauliche delle diverse categorie” e s.m.i.;

VISTA la L. 37/94 “Norme per la tutela ambientale delle aree demaniali dei fiumi, torrenti, laghi e altre acque pubbliche”;

VISTA la L.R. 79/2012 “Nuova disciplina in materia di consorzi di bonifica. Modifiche alla L.R. 69/2008 e alla L.R. 91/1998. Abrogazione della L.R. 34/1994”;

VISTA la L.R. 80/2015 “Norme in materia di difesa del suolo, tutela delle risorse idriche e tutela della costa e degli abitati costieri”, ed in particolare l’art. 2 lett. i);

RICHIAMATO il Regolamento emanato con D.P.G.R. 12 agosto 2016 n. 60/R “Regolamento in attuazione dell’articolo 5 della Legge Regionale 28 dicembre 2015 n. 80 “Norme in materia di difesa del suolo, tutela delle risorse idrica e tutela della costa e degli abitati costieri” recante disciplina del rilascio delle concessioni per l’utilizzo del demanio idrico e criteri per la determinazione dei canoni, e successiva modifica con regolamento emanato con D.P.G.R. 08/08/2017 n. 45/R;

VISTA la L.R. 41/2018 “Disposizioni in materia di rischio di alluvioni e di tutela dei corsi d’acqua in attuazione del decreto legislativo 23 febbraio 2010, n. 49 (Attuazione della direttiva 2007/60/CE relativa alla valutazione e alla gestione dei rischi di alluvioni). Modifiche alla L.R. 80/2015 e alla L.R. 65/2014”;

RICHIAMATO il D.P.G.R. 42/R del 25/07/2018 “Regolamento per lo svolgimento delle attività di polizia idraulica, polizia delle acque, e servizio di piena, in attuazione dell’articolo 5 della Legge Regionale 28 dicembre 2015, n. 80 (Norme in materia di difesa del suolo, tutela delle risorse idrica e tutela della costa e degli abitati costieri)”;

VISTA la D.G.R.T. n. 1414 del 17/12/2018 – Disposizioni in materia di concessioni per l’occupazione del Demanio idrico – Modifiche alla D.G.R.T. 888/2017 “Determinazione dei canoni per l’uso del demanio idrico”;

VISTA la D.G.R.T. n. 1219 del 02/11/2022 “Aggiornamento dei canoni e degli indennizzi del demanio idrico al tasso di inflazione programmata per l’annualità 2022, ai sensi dell’articolo 6, comma 2 della L.R. 28 dicembre 2015 n. 80 ”;

VISTA la D.G.R.T. n. 1555 del 27/12/2022 “Aggiornamento dei canoni per l’uso del demanio idrico ai sensi della l.r. n. 80/2015 e del d.p.g.r. n. 60/R/2016 ”;

VISTA la D.C.R.T. n. 25 del 23/04/2024: “Modifiche al reticolo idrografico e di gestione di cui alla legge regionale 27 dicembre 2012 n. 79, approvato con deliberazione del Consiglio regionale n. 55 del 11/07/2023”;

VISTA l’istanza, presentata dalla Società E-Distribuzione S.p.A. con sede legale in via Ombrone n. 2 Roma, codice fiscale/partita IVA 05779711000, sia per la richiesta di concessione per l’uso a titolo esclusivo e temporaneo dell’area appartenente al Demanio dello Stato Ramo Idrico di

pertinenza del corso d'acqua non denominato (TN 34493) relativa all'attraversamento con cavidotto BT staffato a ponte esistente del corso d'acqua di cui sopra in via del Bucine nel Comune di Camaiore (LU), che di autorizzazione idraulica per lo svolgimento dei lavori per la posa di nuovo armadio stradale in fascia di rispetto del corso d'acqua di cui sopra nel Comune di Camaiore (LU), recepita al protocollo Regionale AOOGR al n. 0153199 del 06/03/2024 con la quale è stata trasmessa la documentazione progettuale costituita dai seguenti elaborati a firma del tecnico incaricato, iscritto all'Albo dei Geometri della Provincia di Lucca al n. 1326:

- Relazione Tecnica descrittiva con planimetria catastale, ortofoto e documentazione fotografica;
- Planimetria Stato di Fatto, di Progetto e Sovrapposto;
- Dichiarazione tecnica di compatibilità idraulica ai sensi L.R. 41/2018;

DATO ATTO che la richiesta è volta ad ottenere l'uso a titolo esclusivo dell'area appartenente al Demanio dello Stato – Ramo idrico di pertinenza del corso d'acqua non denominato (TN 34493), relativa ai lavori per la posa di nuovo armadio stradale in fascia di rispetto del corso d'acqua di cui sopra in via del Bucine nel Comune di Camaiore (LU) – individuati al NCEU sul Foglio 48 Partt. 602, 603, 607 del Comune di Camaiore (LU);

PRESO ATTO che il richiedente ha provveduto al versamento di € 116,00 (euro centosedici/00) del 01/03/2024 tramite bonifico su IBAN IT8900760102800001031575820, di cui € 100,00 (euro cento/00) per oneri istruttori ed € 16,00 (euro sedici/00) per l'imposta di bollo su domanda;

DATO ATTO che il Responsabile del Procedimento è stato nominato con Ordine di servizio n. 23 del 25/11/2022;

CONSIDERATO che le condizioni di cui all'art. 3 comma 5 della L.R. 41/18 sono state verificate dal tecnico progettista;

DATO ATTO che la concessione dell'area demaniale può essere assentita con assegnazione diretta in quanto rientra tra quelle previste dall'art. 13 del Regolamento 60/R/2016 e successiva modifica;

VISTO in particolare l'art. 24 comma 6 del succitato Regolamento, ai sensi del quale la Concessione è rilasciata senza il disciplinare, dando atto che il presente decreto contiene gli elementi essenziali e le clausole che regolano il rapporto giuridico tra la Regione Toscana, in qualità di Amministrazione concedente e Concessionario;

RILEVATO che gli elaborati progettuali nella loro stesura finale, quelli che descrivono l'esecuzione delle opere per la richiesta in oggetto, ed ai quali si riferisce il seguente atto sono quelli sopra riportati e che, a seguito della verifica della completezza della documentazione, è stato assegnato alla Pratica idraulica il n. 4437 – SIDIT 926/2024 - Proc. 1540/2024;

CONSIDERATO che:

- gli interventi previsti rientrano tra quelli autorizzabili ai sensi dell'art. 3 comma 2 della L.R. 41/2018;
- il progetto delle opere in oggetto presenta i requisiti per essere autorizzato con le prescrizioni di seguito riportate;
- la realizzazione dei lavori in oggetto è disciplinata dal Capo VII del R.D 523/1904 e dalla normativa regionale di riferimento;

DATO ATTO che, nella realizzazione delle opere dovranno essere osservate le prescrizioni tecniche, e prescrizioni generali di seguito riportate e le disposizioni disciplinate dal Capo VII del RD. 523/1904 e dalla normativa nazionale e regionale di riferimento:

PRESCRIZIONI TECNICHE:

- durante l'esecuzione dei lavori non dovrà essere mai impedito o ostacolato il regolare deflusso delle acque né essere mai ridotta l'efficienza idraulica del tratto di corso d'acqua interessato dai lavori;
- durante l'esecuzione dei lavori dovranno essere messi in atto tutti gli accorgimenti e le precauzioni necessarie affinché l'interferenza con la dinamica fluviale non determini aggravio di rischio idraulico ed in generale pericolo per l'incolumità delle persone e danni ai beni pubblici e privati;
- tutte le opere provvisorie occorrenti per l'esecuzione dei lavori dovranno ingombrare il meno possibile l'alveo del corso d'acqua ed in ogni caso dovranno essere rimosse a lavori ultimati e comunque prima del sopraggiungere delle piene;
- tutti i lavori dovranno essere eseguiti a perfetta regola d'arte secondo le normative, le specifiche e le linee guida esistenti per i materiali da costruzione e le modalità realizzative. Le opere finite dovranno risultare conformi ai disegni esaminati;
- al termine dei lavori eventuali materiali di risulta dovranno essere allontanati dal cantiere e ripristinato lo stato dei luoghi;
- dovrà essere sempre garantito l'accesso all'alveo al personale di vigilanza del Genio Civile Toscana Nord od altro da tali Enti individuati, addetto alla vigilanza e alla manutenzione del corso d'acqua;
- i lavori che in qualsiasi modo interesseranno l'alveo del corso d'acqua dovranno essere eseguiti in condizioni meteorologiche favorevoli;
- i lavori dovranno essere svolti in conformità alle disposizioni per la salvaguardia dell'ittiofauna contenute e dovranno essere adottati tutti gli accorgimenti necessari al fine di evitare intorbidamenti che possano arrecare danno alla fauna ittica;
- prescrizioni sul taglio di alberature: eventuali autorizzazioni presso gli enti preposti sono a carico del richiedente;
- al termine dei lavori dovrà essere ripristinato lo stato dei luoghi interessato dal cantiere e da occupazioni temporanee, comprensivo di tutte quelle aree che hanno visto il passaggio dei mezzi sia lungo le rive degli alvei che sulle viabilità di accesso;
- divieto di transito per mezzi pesanti in particolare su argini imbibiti;
- il caviodotto staffato al ponte non dovrà occupare la luce libera dell'attraversamento;
- i lavori dovranno essere realizzati così come rappresentati negli elaborati grafici presenti;

PRESCRIZIONI GENERALI:

- la concessione di cui al presente atto riguarda esclusivamente l'esecuzione delle opere indicate in premessa, per cui ogni variazione od ogni ulteriore opera o attività non indicata negli elaborati progettuali inoltrati dovrà essere sottoposta ad ulteriore esame del Settore Genio Civile per la nuova eventuale autorizzazione prima della esecuzione;
- i lavori dovranno iniziare entro 12 (dodici) mesi dalla data di rilascio del presente atto pena la perdita di validità dello stesso. Nel caso in cui le opere non fossero ancora iniziate entro tale scadenza, l'autorizzazione devono essere considerate automaticamente decadute senza ulteriore comunicazione da parte dello scrivente ufficio;
- l'autorizzazione ai lavori di cui al presente atto ha validità di 3 (tre) anni dalla data di adozione del presente atto a pena di decadenza del presente atto senza ulteriori comunicazioni da parte dello scrivente ufficio;
- le opere saranno eseguite a totale cura e spese del richiedente;
- il richiedente dovrà comunicare allo scrivente Settore la data di inizio lavori con un anticipo di almeno giorni 15 (quindici), la data di fine lavori entro giorni 15 (quindici) dalla loro ultimazione e trasmettere copia della dichiarazione di rispondenza delle opere stesse a quanto oggetto di autorizzazione e dell'avvenuto recepimento delle prescrizioni contenute nel presente atto;

- il Concessionario, ai fini dell'esecuzione delle opere, è tenuto a munirsi di tutti i titoli abilitativi, autorizzativi e degli atti di assenso, comunque denominati, previsti dalle leggi vigenti.

Il Concessionario inoltre:

- rimane il solo ed unico responsabile agli effetti del risarcimento di tutti i danni che fossero arrecati alla proprietà privata, a cose o persone per effetto di quanto autorizzato e comunque tenendo indenne la Regione Toscana da qualsiasi responsabilità, anche giudiziale, per eventuali danni, reclami o molestie che potessero derivare dai lavori in oggetto;
- è obbligato, ai sensi dell'art.2 del R.D. n.523/1904 ad eseguire a proprie spese e non appena ricevutane intimazione, tutte quelle varianti e modifiche, compresa anche l'eventuale demolizione delle opere stesse e la messa in pristino dello stato dei luoghi, che, a giudizio insindacabile dell'Autorità idraulica, si rendessero necessarie per garantire il buon regime idraulico o in seguito all'accertamento di effetti dannosi delle opere stesse o per le variate condizioni del corso d'acqua o per ogni altro pubblico interesse che potesse sopravvenire;
- dovrà provvedere inoltre a ripristinare tempestivamente qualsiasi danno o guasto causato alle opere idrauliche ed al corso d'acqua in generale per effetto della presente autorizzazione, in conformità alle prescrizioni che saranno impartite dalla competente autorità idraulica;
- è tenuto alla osservanza delle disposizioni del R.D. 25/07/1904 n. 523 sulle opere idrauliche, nonché delle prescrizioni legislative e regolamentari vigenti, quali quelle concernenti la tutela delle acque pubbliche, dell'agricoltura, della fauna ittica, dell'industria, dell'igiene e della pubblica incolumità;
- dovrà provvedere alla manutenzione ordinaria e straordinaria dell'area demaniale e delle opere autorizzate anche in caso di danni dipendenti dal regime idraulico del fosso interessato;
- ad assumere la custodia dell'area demaniale in concessione, oltreché delle opere realizzate, mantenendole in buono stato, preservandole dal pericolo di distruzione o danneggiamento, salvaguardandole da intrusioni e manomissioni da parte di soggetti non autorizzati;
- a porre in essere tutte le misure necessarie a garantire la stabilità nel tempo dei manufatti, anche in dipendenza del mutevole regime del corso d'acqua, previo ottenimento dell'autorizzazione dell'Amministrazione Concedente, dichiarando fin d'ora di non aver nulla a pretendere per qualsiasi danno eventualmente occorso alle opere oggetto di concessione ed agli utilizzatori, per effetto delle piene e dei fenomeni di dinamica fluviale;
- a non mutare la destinazione del bene in concessione, né apportarvi aggiunte, innovazioni o altro senza la preventiva autorizzazione della Concedente, prendendo atto che tutte le opere addizionali e di miglioria autorizzate resteranno acquisite al demanio senza che il Concessionario possa avere diritto a rimborsi o indennizzi e che qualora il Concessionario esegua le predette opere senza autorizzazione sarà tenuto alla rimessa in pristino, a propria cura e spese, salvo che la Concedente non ritenga di mantenerle senza alcun onere a proprio carico; sarà tenuto inoltre al risarcimento degli eventuali danni;
- a non cedere la Concessione né subconcedere, anche parzialmente, il bene oggetto di concessione;
- il Concedente potrà disporre, mediante atto amministrativo, la revoca della presente concessione in qualunque momento, con effetto immediato, qualora intervengano ragioni di regimazione idraulica del corso d'acqua interessato o che l'opera stessa sia in seguito giudicata incompatibile per il buon regime idraulico del corso d'acqua interessato o ragioni di pubblica utilità o per qualsiasi ragione di pubblico interesse;
- l'inadempimento da parte del Concessionario degli obblighi previsti dal presente Decreto di concessione, costituisce causa di decadenza, che si verifica in particolare nei casi di:
 - a) violazione delle disposizioni e prescrizioni contenute in disposizioni legislative, regolamentari e nel presente Decreto;
 - b) violazione del divieto di cessione della Concessione e di sub-concessione anche parziale

dell'area;

c) esecuzione dei lavori in difformità del progetto autorizzato. Prima di dichiarare la decadenza con apposito decreto, la Concedente comunicherà un termine non inferiore a 30 giorni entro il quale il Concessionario potrà presentare le proprie deduzioni;

- Al Concessionario dichiarato decaduto non spetterà alcun rimborso per le opere realizzate e per le spese sostenute;
- Alla cessazione della concessione, per decorrenza del termine di durata sopra indicato, revoca, rinuncia, la concessione si risolve col conseguente obbligo per il Concessionario di ripristinare, a proprie spese, i luoghi, nel termine assegnato;
- Qualora il Concessionario non ottemperi a quanto sopra, si farà luogo all'esecuzione d'ufficio in danno del Concessionario, salvo che su istanza di questi l'Amministrazione concedente non ritenga di esonerarlo, nel qual caso il Concessionario non avrà diritto a compensi od indennizzi di sorta, e fatta salva la facoltà della Concedente di acquisire le opere al demanio, senza oneri per l'amministrazione;
- Per quanto non espressamente previsto dal presente Decreto di Concessione si applicano le vigenti disposizioni, di legge e di regolamento, statali e regionali, ed in particolare il codice civile, la normativa concernente il buon regime delle acque, nonché l'igiene e la sicurezza pubblica, l'edilizia e l'urbanistica vigenti nel territorio dove i beni sono ubicati;

RITENUTO, sulla base dell'esperita istruttoria, di stabilire in anni 19 (diciannove) la durata della concessione, che potrà essere rinnovata nei soli casi previsti dal Regolamento e con le modalità nel medesimo stabilite, esclusivamente a seguito di istanza da presentare almeno 30 (trenta) giorni prima della scadenza del termine di concessione;

DATO ATTO che il canone demaniale annuo per l'uso richiesto (uso 11.0 – Attraversamento sotterraneo o utilizzando manufatti esistenti), determinato secondo D.G.R.T. n. 1414 del 17/12/2018 "Disposizioni in materia di concessioni per l'occupazione del demanio idrico - Modifiche alla D.G.R.T. n. 888/2017" e dalla D.G.R.T. n. 1555 del 27/12/2022, e la riduzione del canone concessorio nella misura del 20% (art. 29 c.5 del Regolamento di attuazione dell'art. 5 della L.R. n. 80 del 28 dicembre 2015, è determinato in € 268,80 (euro duecentosessantotto/80) per singolo attraversamento, per un totale del canone demaniale per n. 1 (uno) attraversamento pari a € 268,80 (euro duecentosessantotto/80);

CONSIDERATO che con nota protocollo AOOGR Prot. 0225048 del 16/04/2024, è stato richiesto al soggetto istante, per il rilascio della Concessione, di effettuare il versamento di € 179,20 (euro centosettantanove/20) quale rateo canone (8/12) anno 2024, versamento di € 89,60 (euro ottantanove/60) quale Imposta regionale anno 2024, € 268,80 (euro duecentosessantotto/80) quale deposito cauzionale ed assolvere al pagamento dell'imposta di bollo per il rilascio del presente atto;

DATO ATTO che il richiedente ha provveduto in data 06/05/2024 ad effettuare il versamento su conto IBAN IT70 0J076 0102 8000 0001 1899 580 di:

- € 89,60 (euro ottantanove/60) quale imposta regionale anno 2024;

DATO ATTO che il richiedente ha provveduto in data 06/05/2024 ad effettuare il versamento su conto IBAN IT41 X076 0102 8000 0103 1581 018 di:

- € 268,80 (euro duecentosessantotto/80) quale deposito cauzionale;
- € 179,20 (euro centosettantanove/20) quale rateo canone (8/12) anno 2024;

DATO ATTO che il richiedente ha assolto all'imposta di bollo su domanda di € 16,00 (euro sedici/00) mediante versamento con Mod. F24 in data 11/04/2024;

DATO ATTO che il presente decreto è sostanzialmente conforme allo schema approvato con

Decreto del Direttore n. 463 del 12/02/2016;

RILEVATO che l'inosservanza delle condizioni e prescrizioni cui è vincolato il presente provvedimento, al pari dell'inosservanza delle norme contenute nel Capo VII del R.D. 523/1904, comporterà denuncia all'Autorità Giudiziaria ai sensi dell'art. 374 della L. 2248/1865 allegato F);

DECRETA

1. DI RILASCIARE a favore della Società E-Distribuzione S.p.A. con sede legale in via Ombrone n. 2 Roma, codice fiscale/partita IVA 05779711000, la concessione, per l'uso a titolo esclusivo e temporaneo dell'area appartenente al Demanio dello Stato Ramo di pertinenza del corso d'acqua non denominato (TN 34493) relativa all'attraversamento con cavidotto BT staffato a ponte esistente del corso d'acqua di cui sopra in via del Bucine nel Comune di Camaione (LU), così come sopra descritto e rappresentato negli elaborati sopra elencati inerenti la Pratica idraulica n. 4437 – SIDIT 926/2024- Proc. 1540/2024;
2. DI AUTORIZZARE la realizzazione dei lavori per la posa di nuovo armadio stradale in fascia di rispetto del corso d'acqua di cui sopra in via del Bucine nel Comune di Camaione (LU) – individuati al NCEU sul Foglio 48 Partt. 602, 603, 607 del Comune di Camaione (LU), così come sopra descritto e rappresentato negli elaborati sopra elencati ed allegati alla Pratica idraulica n. 4437 – SIDIT 926/2024 - Proc. 1540/2024;
3. DI PRENDERE ATTO di tutta la documentazione tecnica, acquisita agli atti di questo Settore, consistente in : Relazione Tecnica descrittiva con planimetria catastale, ortofoto e documentazione fotografica, Planimetria Stato di Fatto, di Progetto e Sovrapposto, Dichiarazione tecnica di compatibilità idraulica ai sensi L.R. 41/2018;
4. DI DISPORRE che la realizzazione delle opere sia sottoposta alle prescrizioni individuate in premessa e nessuna variazione potrà essere introdotta senza la preventiva autorizzazione da parte di questo Settore;
5. DI STABILIRE che la concessione ha durata di anni 19 (diciannove) a decorrere dalla data del presente Decreto, e verso il pagamento del canone demaniale da corrispondere entro il 31 dicembre di ogni anno di riferimento dell'importo stabilito con appositi atti dalla Giunta regionale, determinato in € 268,80 (euro duecentosessantotto/80), salvo adeguamento ISTAT, così come dettagliato in premessa;
6. DI DARE ATTO che la concessione di cui al presente atto è rilasciata ai soli fini di tutela delle opere idrauliche e del buon regime delle acque pubbliche, giusto l'art. 2 del R.D. 523/1904, e pertanto fa salvi e impregiudicati i diritti di terzi. Il destinatario è tenuto a munirsi di tutti gli ulteriori titoli abilitativi e atti di assenso previsti dalle leggi vigenti;
7. DI NOTIFICARE il presente atto tramite PEC al soggetto richiedente;
8. DI DARE ATTO che avverso il presente provvedimento è ammesso ricorso nei confronti dell'autorità giudiziaria competente nei termini di legge.

IL DIRIGENTE



REGIONE TOSCANA

DIREZIONE DIFESA DEL SUOLO E PROTEZIONE CIVILE

SETTORE GENIO CIVILE TOSCANA NORD

Responsabile di settore Enzo DI CARLO

Incarico: DECR. DIRIG. CENTRO DIREZIONALE n. 10159 del 14-05-2024

Decreto soggetto a verifica di cui all'art. 7 del disciplinare di controllo ai sensi della DGR n. 521/2024

Numero adozione: 19672 - Data adozione: 30/08/2024

Oggetto: R.D.523/1904, L.R. 80/2015. Pratica idraulica n. 864 (SIDIT n.1303/2020). Rinnovo della concessione di una porzione di area, appartenente al Demanio idrico dello Stato, di pertinenza del torrente Taverone (TN 10646), in località Pontebosio nel comune di Licciana Nardi (MS), utilizzata come orto familiare.

Il presente atto è pubblicato sul BURT ai sensi degli articoli 4, 5 e 5 bis della l.r. 23/2007 e sulla banca dati degli atti amministrativi della Giunta regionale ai sensi dell'art.18 della l.r. 23/2007. E' escluso dalla pubblicazione l'allegato A nel rispetto dei limiti alla trasparenza posti dalla normativa statale.

Data certificazione e pubblicazione in banca dati ai sensi L.R. 23/2007 e ss.mm.: 30/08/2024

Documento informatico firmato digitalmente ai sensi del testo unico D.P.R. 28 dicembre 2000,n. 445, del D.Lgs. 7 marzo 2005, n. 82 e norme collegate, il quale sostituisce il testo cartaceo e la firma autografa.

Numero interno di proposta: 2024AD021925

IL DIRIGENTE

VISTO il R.D. 523/1904 “Testo unico delle disposizioni di legge intorno alle opere idrauliche delle diverse categorie” e s.m.i.;

VISTO il D.Lgs 112/1998 "Conferimento di funzioni e compiti amministrativi dello Stato alle regioni ed agli enti locali", in attuazione del capo I della legge 15 marzo 1997, n. 59;

VISTA la L.R. 80/2015 "Norme in materia di difesa del suolo, tutela delle risorse idriche e tutela della costa e degli abitati costieri", ed in particolare l'art. 2 lett. i;

VISTO il Regolamento emanato con D.P.G.R. 60/R/2016 “Regolamento in attuazione dell’articolo 5 della legge regionale 28 dicembre 2015 n. 80 “Norme in materia di difesa del suolo, tutela delle risorse idrica e tutela della costa e degli abitati costieri” recante disciplina del rilascio delle concessioni per l’utilizzo del demanio idrico e criteri per la determinazione dei canoni, e successiva modifica con regolamento emanato con D.P.G.R. 08/08/2017 n. 45/R;

RICHIAMATO il Decreto della Direzione Difesa del Suolo e Protezione civile n. 463/2016 “Approvazione degli schemi di decreto per l’esercizio delle funzioni in materia di difesa del suolo e tutela della costa, di competenza della Direzione”;

VISTA la L.R. 41/2018 “Disposizioni in materia di rischio di alluvioni e di tutela dei corsi d’acqua in attuazione del Decreto legislativo 23 febbraio 2010 n. 49 (Attuazione della direttiva 2007/60/CE relativa alla valutazione ad alla gestione dei rischi di alluvioni). Modifiche alla l.r. 80/2015 e alla l.r. 65/2014;

RICHIAMATO il D.P.G.R. 42/R/2018 “Regolamento per lo svolgimento delle attività di polizia idraulica, polizia delle acque e servizio di piena, in attuazione dell’articolo 5 della l.r. 28 dicembre 2015 n. 80” (Norme in materia di difesa del suolo, tutela della risorsa idrica e tutela della costa e degli abitati costieri);

RICHIAMATA la D.G.R.T. 25/2024 “Modifiche al reticolo idrografico e di gestione di cui alla legge regionale 27 dicembre 2012, n. 79, approvato con deliberazione del Consiglio regionale 11 luglio 2023, n. 55” ;

VISTA l’istanza di rinnovo della concessione, inviata dal soggetto, di seguito denominato “concessionario”, identificato nell’allegato A, parte integrante e sostanziale del presente decreto, acquisita al protocollo regionale con n. 0371623 il 02.07.2024;

RISCONTRATO che il richiedente ha ottemperato al pagamento:

- degli oneri istruttori, versando € 100,00 in data 22/07/2024 mediante bonifico bancario
- dell’imposta di bollo per l’istanza, mediante marca da bollo da € 16,00 che ha l’id 01200845532979 e la data del 19.06.2024
- dell’imposta di bollo per il rilascio del presente decreto, mediante marca da bollo da € 16,00 che ha l’id 01200845530384 e la data del 28.08.24;

DATO ATTO che il Responsabile del procedimento è stato nominato con ordine di servizio n. 23 del 25/11/2022;

CONSIDERATO che con decreto dirigenziale n.2966 del 06.03.2018, era stata rilasciata al soggetto identificato nell’allegato A, parte integrante e sostanziale del presente atto, la concessione di una porzione di un’area, appartenente al Demanio idrico di pertinenza del torrente Taverone, in località Pontebosio, nel comune di Licciana Nardi (MS), utilizzata come orto familiare;

PRESO ATTO che la porzione di area demaniale occupata, ha una superficie complessiva di mq 480, è ubicata in sponda sinistra del Torrente Taverone (TN10646) in località Pontebosio, è accatastata al Demanio idrico senza identificativo particellare, adiacente al mappale 562 del foglio 44 del NCEU del Comune di Licciana Nardi;

PRESO ATTO che sulla stessa porzione di area verrà installato un box in lamiera, senza opere murarie, appoggiato a terra, a una distanza non inferiore a quattro metri dal ciglio di sponda sinistro del Torrente Taverone;

PRESO ATTO che il box dovrà essere privo di rilevanza edilizia, di cui all'art. 137 comma 1 lettera a6) della legge regionale n. 65/2014;

DATO ATTO che il box è autorizzabile ai sensi dell'art. 4 comma 2 del Regolamento Regionale approvato con D.P.G.R. 42/R/2018;

VALUTATO, con esito positivo, che sussiste la compatibilità idraulica, ai sensi dell'art. 3 comma 5 della legge regionale 24 luglio 2018, n°41, per il rilascio dell'autorizzazione per l'installazione del box,

VALUTATO con esito positivo che, ai sensi dell'art. 3 comma 3 del Regolamento 42/R/2018, l'utilizzo dell'area demaniale:

- a) non produce alterazione del buon regime delle acque;
- b) non costituisce incremento di interferenza con le esigenze di regimazione idraulica, accessibilità e manutenzione del corso d'acqua e, al momento, è compatibile con la presenza di opere idrauliche;
- c) non incrementa le interferenze con la stabilità del fondo e delle sponde;
- d) non costituisce aggravio del rischio in altre aree;
- e) non costituisce aggravio del rischio per le persone e per l'area stessa;

VALUTATI i presupposti per il rinnovo della concessione e verificati, in particolare, i criteri di cui agli articoli 18 e 19 del D.P.G.R. 60/R/2016;

RITENUTO che la concessione debba essere rinnovata per 9 anni, a decorrere dalla data del presente decreto, ad uso orto familiare;

STABILITO di rilasciare in concessione la suddetta porzione di area a titolo gratuito, considerando che la sua estensione è inferiore ai 500 mq e il richiedente ha i requisiti stabiliti dall'allegato A alla D.G.R.T. 1555/2022;

DATO ATTO che il presente decreto è sostanzialmente conforme allo schema approvato con Decreto del Direttore n. 463 del 12/02/2016;

DATO ATTO che la richiesta inoltrata presenta i requisiti per il rilascio del rinnovo della concessione che è condizionata al rispetto delle prescrizioni di seguito riportate e delle disposizioni disciplinate dal Capo VII del R.D 523/1904 e dalla normativa nazionale e regionale di riferimento:

PRESCRIZIONI TECNICHE

-durante l'utilizzo della porzione di area demaniale non dovrà essere mai impedito o ostacolato il regolare deflusso delle acque né essere mai ridotta l'officiosità idraulica del tratto di corso d'acqua interessato dai lavori;

-durante l'utilizzo della porzione di area demaniale dovranno essere messi in atto tutti gli accorgimenti e le precauzioni necessarie affinché l'interferenza con la dinamica fluviale non determini aggravio di rischio idraulico ed in generale pericolo per l'incolumità delle persone e danni ai beni pubblici e privati;

-al termine della concessione dovrà essere ripristinato lo stato dei luoghi (rimozione del box);

-dovrà essere sempre garantito l'accesso all'alveo al personale del Genio Civile Toscana Nord od altro da tali Ente individuato, addetto alla vigilanza e alla manutenzione del corso d'acqua;

-l'utilizzo della porzione di area demaniale dovrà avvenire in condizioni meteorologiche favorevoli; in occasione di allerta meteo con codice giallo/arancione/rosso per criticità idrauliche, idrogeologiche, piogge intense e temporali diramato dalla Protezione Civile Regionale per la zona L Lunigiana (zona di allerta di riferimento per il Comune di Licciana Nardi come da delibera di giunta regionale n. 395 del 07/04/2015) l'utilizzo della porzione di area è subordinato alle disposizioni contenute nel Piano di Protezione Civile Comunale;

PRESCRIZIONI TECNICHE PARTICOLARI

-il concessionario, per l'accesso ed utilizzo della porzione di area, dovrà attenersi anche alle indicazioni del Piano di Protezione Civile Comunale;

-il box dovrà essere posizionato a una distanza non inferiore a quattro metri dal ciglio di sponda sinistro del Torrente Taverone e dovrà essere semplicemente appoggiato od ancorato al suolo e del tutto privo di opere murarie;

-ogni variazione all'uso del bene demaniale in concessione, compresa l'installazione di eventuali manufatti di cui all'art. 137 della L.R. 65/2014, dovrà essere preventivamente richiesta a questo Settore che, valutata la domanda, ne rilascerà o meno l'autorizzazione;

-il concessionario è tenuto a presentare entro il 30 aprile di ogni anno, l'attestazione ISEE valida per l'anno in corso;

PRESCRIZIONI GENERALI

il concessionario è tenuto a:

- assumere la custodia della porzione di area demaniale in concessione, mantenendola in buono stato, preservandola dal pericolo di distruzione o danneggiamento, salvaguardandola da intrusioni e manomissioni da parte di soggetti non autorizzati, a propria cura e spese;
- sollevare la Regione Toscana da ogni onere e responsabilità per qualsiasi danno derivante alle persone ed alla proprietà pubblica e privata a seguito di inadeguata manutenzione o di inadeguata custodia della porzione di area, assumendosi gli oneri del risarcimento;
- rispettare le leggi ed i regolamenti ed ordinamenti di polizia urbana e di pubblica sicurezza, nonché la normativa in materia di polizia delle acque di cui al R.D. 523/1904, al R.D. 1775/1933, tenendo indenne la Regione da ogni conseguenza determinata dalla inosservanza di essi;
- non mutare la destinazione della porzione di area in concessione;
- assumere gli oneri di qualsiasi natura gravanti sul bene;
- non cedere né sub concedere, neppure parzialmente, la porzione di area in concessione;
- assumere gli oneri di manutenzione ordinaria e straordinaria della porzione di area demaniale interessata;

DATO ATTO che con il presente decreto s'intendono autorizzati, per tutta la durata della concessione, tutti gli interventi manutentivi ordinari che si rendessero necessari al corretto esercizio del bene concesso, nel rispetto comunque delle normative vigenti al momento e il concessionario dovrà comunicare preventivamente a questa Amministrazione la data d'inizio dei predetti lavori manutentivi e dovrà altresì presentare, a corredo di tale comunicazione, documentazione tecnica esplicativa;

DATO ATTO che le opere addizionali e di miglioramento autorizzate saranno acquisite al Demanio senza che il concessionario possa avere diritto a rimborsi o indennizzi; qualora il concessionario esegua le predette opere senza autorizzazione è tenuto alla rimessa in pristino, a propria cura e spese, fatte salve le sanzioni penali ai sensi della normativa vigente;

DATO ATTO che alla scadenza della concessione, per decorrenza del termine, rinuncia, revoca o decadenza, il concessionario è obbligato a ripristinare, a proprie spese, la porzione di area e i luoghi occupati nel termine assegnato nel provvedimento di concessione; qualora il concessionario non provveda agli obblighi, il Settore competente provvede all'esecuzione d'ufficio ai sensi del regio decreto 14 aprile 1910, n. 639 (Approvazione del testo unico delle disposizioni di legge relative alla riscossione delle entrate patrimoniali dello Stato) con diritto di rivalsa sul concessionario inadempiente;

DATO ATTO che l'inadempimento da parte del Concessionario degli obblighi previsti dal presente Decreto di concessione, costituisce causa di decadenza, che si verifica anche nei casi di:

- a) violazione delle disposizioni e prescrizioni contenute in disposizioni legislative, regolamentari;
- b) violazione del divieto di cessione della concessione e di sub-concessione anche parziale della porzione di area;
- c) opere difformi da quanto asseverato;

Prima di dichiarare la decadenza con apposito decreto, la Concedente comunicherà un termine non inferiore a 30 giorni entro il quale il Concessionario potrà presentare le proprie deduzioni;

RILEVATO che l'inosservanza delle condizioni e prescrizioni cui è vincolato il presente provvedimento, al pari dell'inosservanza delle norme contenute nel Capo VII del R.D. 523/1904, comporterà denuncia all'Autorità Giudiziaria competente;

Tutto ciò premesso e considerato,

DECRETA

- di rinnovare al soggetto identificato nell'allegato A, parte integrante e sostanziale del presente atto, la concessione di una porzione di area di 480 mq, appartenente al Demanio idrico dello Stato, in sponda sinistra del Torrente Taverone (TN10646) in località Pontebosio, accatastata al Demanio idrico, priva di identificativo particellare, adiacente al mappale 562 del foglio 44 del NCEU del Comune di Licciana Nardi (MS);

- di autorizzare, ai sensi dell'art. 4 comma 2 del Regolamento Regionale approvato con D.P.G.R. 42/R/2018, il soggetto identificato nell'allegato A, ad installare sulla suddetta porzione di area, un box in lamiera, senza opere murarie, appoggiato a terra, a una distanza non inferiore a quattro metri dal ciglio di sponda sinistro del Torrente Taverone;

- che la concessione debba essere rinnovata per 9 anni, a decorrere dalla data del presente decreto;

- che la concessione/autorizzazione è condizionata al rispetto delle prescrizioni riportate in narrativa e delle disposizioni disciplinate dal Capo VII del R.D. 523/1904 e dalla normativa nazionale e regionale di riferimento;

- di dare atto che il presente provvedimento è rilasciato ai soli fini di tutela delle opere idrauliche e del buon regime delle acque pubbliche, giusto l'art. 2 del R.D. 523/1904 e pertanto fa salvi e impregiudicati i diritti di terzi; il destinatario è tenuto a munirsi di tutti gli ulteriori titoli abilitativi e atti di assenso previsti dalle leggi vigenti;

- di notificare il presente atto al richiedente;

- di dare atto che, avverso il presente provvedimento, è ammesso ricorso nei confronti dell'autorità giudiziaria competente, nei termini di legge.

IL DIRIGENTE

Allegati n. 1

A

dati identificativi del richiedente

6d9e2fe1d5e307ffb165895d57e0624667ba86b5f837e200348d287636f9851a



REGIONE TOSCANA

DIREZIONE DIFESA DEL SUOLO E PROTEZIONE CIVILE

SETTORE GENIO CIVILE TOSCANA NORD

Responsabile di settore Enzo DI CARLO

Incarico: DECR. DIRIG. CENTRO DIREZIONALE n. 10159 del 14-05-2024

Decreto soggetto a verifica di cui all'art. 7 del disciplinare di controllo ai sensi della DGR n. 521/2024

Numero adozione: 19673 - Data adozione: 30/08/2024

Oggetto: R.D. 523/1904, L.R. 80/2015. Pratica n.3359, pratica sidit n.3892/2022, procedimento n. 3954/2024. Concessione di porzioni di un'area, appartenente al Demanio idrico dello Stato, di pertinenza del fosso Del Legname Sud (TN36167), che verranno occupate da 4 attraversamenti in sub-alveo, nel comune di Viareggio (LU).

Il presente atto è pubblicato sul BURT ai sensi degli articoli 4, 5 e 5 bis della l.r. 23/2007 e sulla banca dati degli atti amministrativi della Giunta regionale ai sensi dell'art.18 della l.r. 23/2007.

Data certificazione e pubblicazione in banca dati ai sensi L.R. 23/2007 e ss.mm.: 30/08/2024

Documento informatico firmato digitalmente ai sensi del testo unico D.P.R. 28 dicembre 2000,n. 445, del D.Lgs. 7 marzo 2005, n. 82 e norme collegate, il quale sostituisce il testo cartaceo e la firma autografa.

Numero interno di proposta: 2024AD021953

IL DIRIGENTE

VISTO il R.D. 523/1904 “Testo unico delle disposizioni di legge intorno alle opere idrauliche delle diverse categorie” e s.m.i.;

VISTA la L.R. 2/1971 "Istituzione dei tributi propri della Regione" emanata ai sensi dell'art. 2 della legge 16/05/1970 n. 281 con cui è istituita l'imposta regionale sulle concessioni statali per l'occupazione e l'uso dei beni del demanio e del patrimonio indisponibile dello Stato, situati nell'ambito territoriale della Regione, e s.m. e i.;

VISTA la L. 37/1994 “Norme per la tutela ambientale delle aree demaniali dei fiumi, torrenti, laghi e altre acque pubbliche”;

VISTO il D.Lgs 112/1998 "Conferimento di funzioni e compiti amministrativi dello Stato alle regioni ed agli enti locali”, in attuazione del capo I della legge 15 marzo 1997, n. 59;

VISTO il D.Lgs. 152/2006 “Norme in materia ambientale”;

VISTA la L.R. 79/2012 “Nuova disciplina in materia di Consorzi di Bonifica. Modifiche alla L.R. 69/2008 e alla L.R.91/1998. Abrogazione della L.R. 34/1994” e ss.mm.ii.;

VISTA la L.R. 80/2015 "Norme in materia di difesa del suolo, tutela delle risorse idriche e tutela della costa e degli abitati costieri", ed in particolare l'art. 2 lett. i);

RICHIAMATA la D.G.R.T. 1341/2015 “Indirizzi operativi per lo svolgimento delle funzioni amministrative regionali in materia di difesa del suolo ai sensi dell'art. 9 comma 4) della L.R. 22/2015”;

RICHIAMATO il Decreto della Direzione Difesa del Suolo e Protezione Civile 463/2016 “Approvazione degli schemi di decreto per l'esercizio delle funzioni in materia di difesa del suolo e tutela della costa, di competenza della Direzione Difesa del suolo e Protezione Civile”;

RICHIAMATA la D.G.R.T. 194/2016 di approvazione degli schemi tipo di disciplinare, come da D.G.R. 29 dicembre 2015 n. 1341 ed ulteriori disposizioni per istruttoria e rilascio;

VISTO il Regolamento emanato con D.P.G.R. 60/R/2016 “Regolamento in attuazione dell'articolo 5 della legge regionale 28 dicembre 2015 n. 80 “Norme in materia di difesa del suolo, tutela delle risorse idrica e tutela della costa e degli abitati costieri” recante disciplina del rilascio delle concessioni per l'utilizzo del demanio idrico e criteri per la determinazione dei canoni, e successiva modifica con regolamento emanato con D.P.G.R. 08/08/2017 n. 45/R;

VISTA la L.R. 50/2021 “Ulteriori disposizioni urgenti in materia di occupazioni del demanio idrico da parte dei gestori del servizio idrico integrato. Modifiche alla L.R. n. 77/2016”;

RICHIAMATA la D.C.R.T. 1219/2022 “Aggiornamento dei canoni e degli indennizzi del demanio idrico al tasso di inflazione programmata per l'annualità 2022, ai sensi dell'articolo 6, comma 2 della L.R. 28 dicembre 2015 n. 80”;

RICHIAMATA la D.G.R.T 1555/2022 “Aggiornamento dei canoni per l'uso del demanio idrico ai sensi della l.r. n. 80/2015 e del d.p.g.r. n. 60/R/2016”;

RICHIAMATA la D.C.R.T. 25/2024 “Modifiche al reticolo idrografico e di gestione di cui alla legge regionale 27 dicembre 2012, n. 79, approvato con deliberazione del Consiglio regionale 11 luglio 2023, n. 55”;

VISTA l'istanza presentata da GAIA S.p.A., di seguito denominata “concessionario”, C.F./P.IVA 01966240465, con sede legale in via G. Donizetti n. 16 a Pietrasanta (LU), acquisita agli atti di questo Settore con prot. n. 310656 il 04/06/2024, alla quale sono stati allegati i seguenti elaborati tecnici, firmati dal tecnico incaricato, iscritto all'Ordine degli Ingegneri della provincia di Potenza al n. 2762:

relazione tecnica, elaborato grafico SP.009d_A (attraversamento fossi esistenti - profili tubazioni);

RISCONTRATO che GAIA S.p.A. ha versato i seguenti importi:

- € 100,00 di oneri istruttori versati a favore di Regione Toscana in data 10/07/2024
- € 16,00 di imposta di bollo per l'istanza, assolta in maniera virtuale con autorizzazione n. 18493 del 01/04/2005 tramite pagamento all'Agenzia delle Entrate
- € 16,00 di imposta di bollo per il rilascio del presente atto, assolta in maniera virtuale con autorizzazione n. 18493 del 01/04/2005 tramite pagamento all'Agenzia delle Entrate;

DATO ATTO che il Responsabile del Procedimento è stato nominato con Ordine di servizio n. 23 del 25/11/2022;

PRESO ATTO che l'istanza è finalizzata al rilascio della concessione di porzioni di un'area, appartenente al Demanio idrico dello Stato, che verranno occupate da 4 attraversamenti in sub-alveo del fosso Del Legname Sud (TN36167), nel comune di Viareggio (LU)(foglio 16 mappali 1017-1073);

PRESO ATTO che due attraversamenti verranno realizzati con tubazioni in acciaio DN 100, uno con tubazione in PEAD DN 100 e uno con tubazione in PEAD DN 125;

DATO ATTO che si può procedere ad assegnazione diretta delle porzioni dell'area demaniale occupate dagli attraversamenti, senza procedura in concorrenza, ai sensi dell'art. 13 comma 1, lettera c), del D.P.G.R. 60/R/2016 e s.m.i;

RICORDATO che, ai sensi dell'art. 24 comma 6 del D.P.G.R. 60/R/2016, la concessione può essere rilasciata senza il disciplinare, considerato che il presente decreto contiene gli elementi essenziali e le clausole che regolano il rapporto giuridico tra questa Amministrazione (Concedente) e il Concessionario;

DATO ATTO che la documentazione che descrive le caratteristiche più significative degli attraversamenti, con evidenziate le porzioni di area demaniale impegnate e la sussistenza dei presupposti di legge per l'occupazione di tali porzioni di aree, è quella agli atti del procedimento, allegata all'istanza (pratica n. 3359, pratica sidit n.3892/2022, procedimento n. 3954/2024);

RITENUTO, sulla base dell'esperita istruttoria, di stabilire in anni 19, a partire dalla data del presente decreto, la durata della concessione che potrà essere rinnovata nei soli casi previsti dal D.P.G.R. 60/R/2016 e con le modalità nel medesimo stabilite, esclusivamente a seguito di istanza da presentare almeno 30 giorni prima della scadenza del termine della concessione;

DATO ATTO che la richiesta inoltrata presenta i requisiti per il rilascio della concessione che è condizionata al rispetto delle prescrizioni di seguito riportate e delle disposizioni disciplinate dal Capo VII del R.D 523/1904 e dalla normativa nazionale e regionale di riferimento:

PRESCRIZIONI TECNICHE

- durante l'esecuzione dei lavori non dovrà essere mai impedito o ostacolato il regolare deflusso delle acque né essere mai ridotta l'efficienza idraulica del tratto di corso d'acqua interessato dai lavori;
- durante l'esecuzione dei lavori dovranno essere messi in atto tutti gli accorgimenti e le precauzioni necessarie affinché l'interferenza con la dinamica fluviale non determini aggravio di rischio idraulico ed in generale pericolo per l'incolumità delle persone e danni ai beni pubblici e privati;
- tutte le opere provvisorie occorrenti per l'esecuzione dei lavori dovranno ingombrare il meno possibile l'alveo del corso d'acqua ed in ogni caso dovranno essere rimosse a lavori ultimati e comunque prima del sopraggiungere delle piene;
- tutti i lavori dovranno essere eseguiti a perfetta regola d'arte secondo le normative, le specifiche e le linee guida esistenti per i materiali da costruzione e le modalità realizzative; le opere finite dovranno risultare conformi ai disegni presentati;
- al termine dei lavori eventuali materiali di risulta dovranno essere allontanati dal cantiere e ripristinato lo stato dei luoghi;
- dovrà essere sempre garantito l'accesso all'alveo al personale del Genio Civile Toscana Nord od altro da tali Ente individuato, addetto alla vigilanza e alla manutenzione del corso d'acqua;

- i lavori che in qualsiasi modo interesseranno l'alveo del corso d'acqua dovranno essere eseguiti in condizioni meteorologiche favorevoli;
- i lavori dovranno essere svolti in conformità alle disposizioni per la salvaguardia dell'ittiofauna contenute e dovranno essere adottati tutti gli accorgimenti necessari al fine di evitare intorbidamenti che possano arrecare danno alla fauna ittica;
- al termine dei lavori dovrà essere ripristinato lo stato dei luoghi interessato dal cantiere e da occupazioni temporanee, comprensivo di tutte quelle aree che hanno visto il passaggio dei mezzi sia lungo le rive degli alvei che sulle viabilità di accesso;
- sugli argini imbibiti non dovranno transitare i mezzi pesanti in particolare su argini imbibiti;

PRESCRIZIONI GENERALI

il Concessionario si obbliga:

-ad assumere la custodia delle porzioni di area demaniale in concessione, oltreché delle opere realizzate, mantenendole in buono stato, preservandole dal pericolo di distruzione o danneggiamento, salvaguardandole da intrusioni e manomissioni da parte di soggetti non autorizzati;

-a porre in essere tutte le misure necessarie a garantire la stabilità nel tempo del manufatto, anche in dipendenza del mutevole regime del corso d'acqua, previo ottenimento dell'autorizzazione dell'Amministrazione Concedente, dichiarando fin d'ora di non aver nulla a pretendere per qualsiasi danno eventualmente occorso all'opera oggetto di concessione ed agli utilizzatori, per effetto delle piene e dei fenomeni di dinamica fluviale;

-a consentire l'accesso al personale di vigilanza incaricato dalla Concedente, che potrà in ogni momento effettuare verifiche per accertare lo stato di manutenzione delle porzioni di aree e impartire l'ordine di effettuare gli interventi eventualmente necessari, ad insindacabile giudizio della Concedente, per garantire il buon regime delle acque;

-a sollevare fin d'ora la Concedente da ogni onere e responsabilità per qualsiasi danno derivante alle persone ed alla proprietà pubblica e privata a seguito di inadeguata manutenzione o di inadeguata custodia delle porzioni di area demaniale in concessione, assumendosi gli oneri del risarcimento

-a rispettare le leggi ed i regolamenti ed ordinamenti di polizia urbana e di pubblica sicurezza, nonché la normativa in materia di polizia delle acque contenuta nel R.D. 523/1904 e nel R.D. 1775/1933, tenendo fin d'ora indenne la Concedente da ogni conseguenza determinata dalla inosservanza di essi;

-a non mutare la destinazione del bene in concessione, né apportarvi aggiunte, innovazioni o altro senza la preventiva autorizzazione della Concedente, prendendo atto che tutte le opere addizionali e di miglioria autorizzate resteranno acquisite al Demanio senza che il Concessionario possa avere diritto a rimborsi o indennizzi e che qualora il Concessionario esegua le predette opere senza autorizzazione sarà tenuto alla rimessa in pristino, a propria cura e spese, salvo che la Concedente non ritenga di mantenerle senza alcun onere a proprio carico; sarà tenuto inoltre al risarcimento degli eventuali danni;

-a non cedere né sub concedere, anche parzialmente, le porzioni di area oggetto di concessione;

-a ripristinare, a proprie spese, i luoghi, alla scadenza della concessione, per decorrenza del termine, di durata e in caso di revoca o rinuncia, fatta salva la facoltà della Concedente di acquisire le opere al Demanio, senza oneri per l'Amministrazione;

Il Concessionario inoltre:

-è obbligato, ai sensi dell'art. 38, comma 1, del D.P.G.R. 60/R/2016 ad eseguire a proprie spese e non appena ricevutane intimazione, tutte quelle varianti e modifiche, compresa anche l'eventuale demolizione delle opere stesse e la messa in pristino dello stato dei luoghi, che, a giudizio insindacabile dell'Autorità idraulica, si rendessero necessarie per garantire il buon regime idraulico o in seguito all'accertamento di effetti dannosi delle opere stesse o per le variate condizioni del corso d'acqua o per ogni altro pubblico interesse che potesse sopravvenire

-dovrà provvedere inoltre a ripristinare tempestivamente qualsiasi danno o guasto causato alle opere idrauliche ed al corso d'acqua in generale per effetto della presente autorizzazione, in conformità alle prescrizioni che saranno impartite dalla competente autorità idraulica;

-è tenuto alla osservanza delle disposizioni della L.R. n. 80/2015, del D.P.G.R. 60/R/2016, sulle opere idrauliche, nonché delle ulteriori prescrizioni legislative e regolamentari vigenti in materia, quali quelle concernenti la tutela delle acque pubbliche, dell'agricoltura, della fauna ittica, dell'igiene e della pubblica incolumità;

DATO ATTO che l'inadempimento da parte del Concessionario degli obblighi previsti dal presente Decreto di concessione, costituisce causa di decadenza, che si verifica anche nei casi di:

- a) violazione delle disposizioni e prescrizioni contenute in disposizioni legislative, regolamentari;
- b) violazione del divieto di cessione della concessione e di sub-concessione anche parziale delle porzioni di aree;
- c) opere difformi da quanto asseverato; prima di dichiarare la decadenza con apposito decreto, la Concedente comunicherà un termine non inferiore a 30 giorni entro il quale il Concessionario potrà presentare le proprie deduzioni;

RICORDATO che:

-al Concessionario dichiarato decaduto non spetterà alcun rimborso per le opere realizzate e per le spese sostenute;

-fatte salve le eventuali sanzioni di cui all'art. 9 della L.R. 80/2015, il Concessionario decaduto è soggetto all'obbligo di rilascio delle porzioni di area e al ripristino dei luoghi;

-nel caso di mancato rilascio è eseguito il ripristino dello stato dei luoghi a carico del Concessionario; per quanto non espressamente previsto dal presente Decreto di Concessione si applicano le vigenti disposizioni, di legge e di regolamento, statali e regionali, ed in particolare il codice civile, la normativa concernente il buon regime delle acque, nonché l'igiene e la sicurezza pubblica, l'edilizia e l'urbanistica vigenti nel territorio dove i beni sono ubicati;

STABILITO che:

-con il presente decreto s'intendono autorizzati, per tutta la durata della concessione, tutti gli interventi manutentivi ordinari che si rendessero necessari al corretto esercizio del bene concesso, nel rispetto comunque delle normative vigenti al momento;

-il concessionario dovrà comunicare preventivamente a questa Amministrazione la data d'inizio dei predetti lavori manutentivi e dovrà altresì presentare, a corredo di tale comunicazione, documentazione tecnica esplicativa;

DATO ATTO che Gaia S.p.A. dovrà corrispondere annualmente alla Regione Toscana, per l'occupazione delle suddette porzioni di aree, € 1.075,20 importo ridotto del 20%, ai sensi dell'art. 29 comma 5 del D.P.G.R. 60/R/2016 che verrà aggiornato ogni dodici mesi mediante applicazione degli indici ISTAT relativi alla variazione del costo della vita;

RICHIAMATO l'articolo 1 della L.R. 2/1971 che istituisce l'Imposta Regionale sulle concessioni statali per l'occupazione e l'uso dei beni del Demanio e del patrimonio indisponibile dello Stato, situati nell'ambito territoriale della Regione, commisurandola al 50% del canone di concessione;

PRESO ATTO che la società richiedente ha provveduto in data 10/07/2024 al versamento, a favore della Regione Toscana, dei seguenti importi, trasmessi con nota del 12/07/2024 (prot. n. 0394950):

€ 537,60 rateo 6/12 di canone per l'anno 2024

€ 268,60 di imposta regionale per l'anno 2024

€ 445,75 di spese di registrazione;

RISCONTRATO che in data 10/07/2024 GAIA S.p.a. ha versato € 1.075,20 di deposito cauzionale, di cui all'art. 31 del D.P.G.R. 60/R/2016, a garanzia del regolare pagamento del canone e/o a titolo di rimborso

delle spese eventualmente sostenute da questa Amministrazione e da reintegrare fino alla suddetta misura, nel caso di prelievi parziali di somme, nel corso della concessione;

DATO ATTO che il presente atto è sostanzialmente conforme allo schema approvato con Decreto del Direttore n. 463 del 12/02/2016;

RILEVATO che l'inosservanza delle condizioni e prescrizioni cui è vincolato il presente provvedimento, al pari dell'inosservanza delle norme contenute nel Capo VII del R.D. 523/1904, comporterà denuncia all'Autorità Giudiziaria competente;

Tutto ciò premesso e considerato,

DECRETA

1-di rilasciare a GAIA. S.p.A., C. F./P.IVA 01966240465, con sede legale a Pietrasanta (LU), in via G. Donizetti n. 16, la concessione di porzioni di un' area, appartenente al Demanio idrico dello Stato, che verranno occupate da 4 attraversamenti in sub-alveo del fosso Del Legname Sud (TN36167), nel comune di Viareggio (LU) (foglio 16 mappali 1017-1073);

2-di stabilire che la suddetta concessione ha la durata di anni 19, a decorrere dalla data del presente decreto, verso il pagamento del canone demaniale annuale di € 1,075,20;

3- che la concessione è condizionata al rispetto delle prescrizioni di seguito riportate e delle disposizioni disciplinate dal Capo VII del R.D 523/1904 e dalla normativa nazionale e regionale di riferimento;

4- che la concessione, di cui al presente atto, è rilasciata ai soli fini di tutela delle opere idrauliche e del buon regime delle acque pubbliche, giusto l'art. 2 del R.D. 523/1904 e pertanto fa salvi e impregiudicati i diritti di terzi; la società destinataria è tenuta a munirsi di tutti gli ulteriori titoli abilitativi e atti di assenso previsti dalle leggi vigenti;

5-di notificare il presente atto alla società richiedente, tramite pec;

6-di dare atto che, avverso il presente provvedimento, è ammesso ricorso nei confronti dell'autorità giudiziaria competente, nei termini di legge.

IL DIRIGENTE



REGIONE TOSCANA

DIREZIONE DIFESA DEL SUOLO E PROTEZIONE CIVILE

SETTORE GENIO CIVILE VALDARNO SUPERIORE

Responsabile di settore Gennarino COSTABILE

Incarico: DECR. DIRIG. CENTRO DIREZIONALE n. 10159 del 14-05-2024

Decreto soggetto a verifica di cui all'art. 7 del disciplinare di controllo ai sensi della DGR n. 521/2024

Numero adozione: 19746 - Data adozione: 02/09/2024

Oggetto: R.D. 1775/33 - Regolamento Regione Toscana n. 61/r del 16/08/2016 e s.m.i. - Procedimento-Pratica SiDIT n. 11718/2023-9556/2023. Concessione di derivazione di acque pubbliche nel Comune di Bagno a Ripoli., Località Baroncelli.

Il presente atto è pubblicato sul BURT ai sensi degli articoli 4, 5 e 5 bis della l.r. 23/2007 e sulla banca dati degli atti amministrativi della Giunta regionale ai sensi dell'art.18 della l.r. 23/2007. E' escluso dalla pubblicazione l'allegato A nel rispetto dei limiti alla trasparenza posti dalla normativa statale.

Data certificazione e pubblicazione in banca dati ai sensi L.R. 23/2007 e ss.mm.: 02/09/2024

Documento informatico firmato digitalmente ai sensi del testo unico D.P.R. 28 dicembre 2000,n. 445, del D.Lgs. 7 marzo 2005, n. 82 e norme collegate, il quale sostituisce il testo cartaceo e la firma autografa.

Numero interno di proposta: 2024AD021994

IL DIRIGENTE

VISTO il R.D. 11 dicembre 1933 n. 1775 "Testo unico delle disposizioni sulle acque e impianti elettrici";

VISTA la L. 7 agosto 1990 n. 241 e ss. mm.ii.;

VISTO il D.Lgs 31 marzo 1998 n. 112 "Conferimento di funzioni e compiti amministrativi dello Stato alle regioni ed agli enti locali", in attuazione del capo I della legge 15 marzo 1997, n. 59;

VISTA la Deliberazione del Consiglio della Regione Toscana 25 gennaio 2005 n. 6 "Approvazione del piano di tutela delle acque";

VISTO il D.Lgs. 3 aprile 2006 n. 152 "Norme in materia ambientale";

VISTA la L.R. 3 marzo 2015 n. 22 "Riordino delle funzioni provinciali e attuazione della legge 7 aprile 2014 n. 56";

VISTA la L.R. 28 dicembre 2015 n. 80 "Norme in materia di difesa del suolo, tutela delle risorse idriche e tutela della costa e degli abitati costieri";

VISTI i regolamenti della Regione Toscana:

- 21 aprile 2015, n. 51/R "Regolamento di attuazione dell'articolo 11, comma 1, lettere e) ed f) della legge regionale 28 dicembre 2015 n. 80. Disciplina degli obblighi di misurazione delle portate e dei volumi dei prelievi e delle restituzioni di acqua pubblica e delle modalità di trasmissione dei risultati delle misurazioni";

- 16 agosto 2016, n. 61/R "Regolamento di attuazione dell'articolo 11, commi 1 e 2, della legge regionale 28 dicembre 2015 n. 80 (Norme in materia di difesa del suolo, tutela delle risorse idriche e tutela della costa e degli abitati costieri) recante disposizioni per l'utilizzo razionale della risorsa idrica e per la disciplina dei procedimenti di rilascio dei titoli concessori e autorizzatori per l'uso di acqua. Modifiche al D.P.G.R. 51/R/2015";

VISTA la delibera della Giunta regionale 21/01/2019 n. 58, pubblicata nel Burt il 30/01/2019, recante "Indirizzi di prima applicazione per la valutazione ambientale ex ante delle derivazioni idriche e l'individuazione del deflusso ecologico in relazione agli obiettivi di qualità ambientale definiti dai Piani di gestione delle Acque delle autorità di Distretto Idrografico ricadenti nel territorio della Regione Toscana";

VISTA la delibera della Giunta Regionale del 1 ottobre 2018 n. 1068 "Delibera di determinazione dei canoni sulle utilizzazioni delle acque per l'annualità 2018" e successive delibere di aggiornamento dei canoni sulla base del tasso di inflazione programmata (TIP);

VISTO l'art. 1 della L.R. 16 aprile 2019, n. 19 recante "Interventi normativi relativi alla prima variazione al bilancio di previsione 2019 - 2021" con il quale è stata abrogata l'imposta regionale sulle concessioni di acque pubbliche, prevista dalla lettera b) del comma 2 dell'art. 1 della L.R. n. 2 del 30/12/1971, a partire dall'anno di imposta 2019;

CONSIDERATO che con domanda in data 14/10/2023 al numero protocollo 0470104 il richiedente, come meglio identificato nell'allegato al presente atto per farne parte integrante e sostanziale (allegato A), ha fatto richiesta di Autorizzazione ricerca e contestuale concessione di derivazione di acqua pubblica nel Comune di Bagno a Ripoli, Località Baroncelli, nel terreno individuato al N.C.T nel foglio n. 23, particella n. 265, ad uso AGRICOLO;

RICHIAMATO il Decreto Dirigenziale n. 25406 del 01/12/2023 della Regione Toscana con il quale è stata autorizzata ai sensi dell'art. 95 del R.D.1775/1933 la ricerca di acque sotterranee;

VISTA la relazione di fine lavori acquisita dalla Regione Toscana con prot. 433792 del 02/08/2024;

VISTI gli esiti dell'istruttoria svolta dall'Ufficio e le caratteristiche della derivazione che possono essere così sintetizzate:

- la quantità di acqua da derivare, sulla quale è calcolato il canone di concessione, è fissata in misura della portata media di 0,038 l/s, per un fabbisogno di 1.200 metri cubi annui, destinati ad uso AGRICOLO;

CONSIDERATO CHE il richiedente ha versato tramite bonifico su C/C bancario IBAN IT41 X 07601 02800 001031581018 intestato a Regione Toscana in data 08/08/2024 la somma di € 85,69 (*euro ottantacinque_virgola sessantanove centesimi*) a titolo di cauzione, a garanzia del pagamento del canone di concessione di derivazione d'acqua pubblica ai sensi dell'art. 60 della D.P.G.R. 61/R/2016 e della D.G.R.T. n. 1068/2018 e degli obblighi assunti con il disciplinare di concessione, somma che sarà restituita alla scadenza della concessione senza rinnovo;

DATO ATTO CHE il richiedente, come meglio identificato nell'allegato al presente atto per farne parte integrante e sostanziale (allegato A), ha sottoscritto il Disciplinare conservato agli atti e allegato al presente decreto, contenente gli obblighi e le condizioni cui è vincolata la concessione di acque pubbliche di cui all'oggetto;

DATO ATTO CHE il Disciplinare in questione è conforme allo schema tipo approvato con Delibera G.R.T. n. 194 del 16/03/2016;

RITENUTA l'istanza presentata meritevole di approvazione;

DATO ATTO che il responsabile del procedimento amministrativo, ai sensi della Legge 241/1990 e s.m.i., è il titolare di incarico di Elevata Qualificazione in "Procedure tecnico autorizzative in materia di acque - Valdarno Superiore";

DATO ATTO CHE l'imposta di bollo relativa al presente atto è stata regolarmente assolta;

Tutto ciò premesso e considerato

DECRETA

1. di rilasciare, entro i limiti di disponibilità dell'acqua e fatti salvi i diritti di terzi, al richiedente, come meglio identificato nell'allegato al presente atto per farne parte integrante e sostanziale (allegato A), la concessione di acque sotterranee tramite POZZO ubicato al foglio n. 23, particella n. 265 in Comune di Bagno a Ripoli, Località Baroncelli, per uso AGRICOLO, per una portata media di 0,038 l/s di acqua sulla base della quale sarà calcolato il canone di concessione;
2. di stabilire la durata della concessione in anni 20 con decorrenza dalla data del presente atto;
3. di approvare il Disciplinare conservato agli atti dell'ufficio scrivente e allegato al presente decreto per farne parte integrante e sostanziale (allegato A), contenente gli obblighi e le condizioni cui è vincolata la concessione di acque pubbliche di cui all'oggetto;
4. di dichiarare che gli obblighi derivanti dalla presente concessione sono regolati come stabilito nel Disciplinare di Concessione richiamato e approvato al precedente punto 3;
5. di dichiarare che ai sensi della D.G.R. n. 1068/2018 e successive delibere di aggiornamento dei canoni sulla base del tasso di inflazione programmata (TIP), il canone annuo è stabilito nella misura di € 85,69 (*euro ottantacinque_virgola sessantanove centesimi*);
6. di dichiarare che la Regione Toscana resta sollevata da ogni onere e responsabilità in dipendenza dell'attingimento, inclusi gli eventuali danni verso terzi e qualsiasi altro danno si possa verificare, durante

l'esercizio della derivazione, alle persone ed alla proprietà pubblica e privata, che saranno in ogni caso posti a carico del Concessionario;

7. di trasmettere il presente provvedimento al Concessionario e al Comune di Bagno a Ripoli;

Avverso il presente provvedimento è ammesso ricorso nei confronti dell'autorità giudiziaria competente nei termini di legge.

IL DIRIGENTE

Allegati n. 1

A

DISCIPLINARE

a342251dcfa8039dab37c30b4a5589660f18ee57b572f8d08465f07831a2b8c9

**REGIONE TOSCANA**

DIREZIONE DIFESA DEL SUOLO E PROTEZIONE CIVILE

SETTORE GENIO CIVILE VALDARNO SUPERIORE

Responsabile di settore Gennarino COSTABILE

Incarico: DECR. DIRIG. CENTRO DIREZIONALE n. 10159 del 14-05-2024

Decreto soggetto a verifica di cui all'art. 7 del disciplinare di controllo ai sensi della DGR n. 521/2024

Numero adozione: 19748 - Data adozione: 02/09/2024

Oggetto: T.U. 11/12/1933 n. 1775, art. 7 e Regolamento 61/R/2016 - Concessione di derivazione acque di acqua pubblica da un fosso alimentato dal troppo pieno di una sorgente in Località Corezzo nel Comune di Chiusi della Verna (AR) per uso civile. Procedimento/Pratica SIDIT n. 3793/2024/n. 2284/2024; Codice locale n. CSU2024_00005. Approvazione del disciplinare di concessione.

Il presente atto è pubblicato sul BURT ai sensi degli articoli 4, 5 e 5 bis della l.r. 23/2007 e sulla banca dati degli atti amministrativi della Giunta regionale ai sensi dell'art.18 della l.r. 23/2007. E' escluso dalla pubblicazione l'allegato A nel rispetto dei limiti alla trasparenza posti dalla normativa statale.

Data certificazione e pubblicazione in banca dati ai sensi L.R. 23/2007 e ss.mm.: 02/09/2024

Documento informatico firmato digitalmente ai sensi del testo unico D.P.R. 28 dicembre 2000,n. 445, del D.Lgs. 7 marzo 2005, n. 82 e norme collegate, il quale sostituisce il testo cartaceo e la firma autografa.

Numero interno di proposta: 2024AD021922

IL DIRIGENTE

VISTO il R.D. 11 dicembre 1933 n. 1775 “Testo unico delle disposizioni sulle acque e impianti elettrici”;

VISTA la L. 7 agosto 1990 n. 241 e ss. mm.ii.;

VISTO il D.Lgs 31 marzo 1998 n. 112 "Conferimento di funzioni e compiti amministrativi dello Stato alle regioni ed agli enti locali", in attuazione del capo I della legge 15 marzo 1997, n. 59;

VISTO il D.Lgs. 3 aprile 2006 n. 152 “Norme in materia ambientale”;

VISTA la L.R. 3 marzo 2015 n. 22 “Riordino delle funzioni provinciali e attuazione della legge 7 aprile 2014 n. 56”;

VISTA la L.R. 28 dicembre 2015 n. 80 “Norme in materia di difesa del suolo, tutela delle risorse idriche e tutela della costa e degli abitati costieri”;

VISTI i regolamenti della Regione Toscana:

- 21 aprile 2015, n. 51/R “Regolamento di attuazione dell’articolo 11, comma 1, lettere e) ed f) della legge regionale 25 dicembre 2015 n. 80. Disciplina degli obblighi di misurazione delle portate e dei volumi dei prelievi e delle restituzioni di acqua pubblica e delle modalità di trasmissione dei risultati delle misurazioni”;

- 16 agosto 2016, n. 61/R “Regolamento di attuazione dell'articolo 11, commi 1 e 2, della legge regionale 25 dicembre 2015 n. 80 (Norme in materia di difesa del suolo, tutela delle risorse idriche e tutela della costa e degli abitati costieri) recante disposizioni per l'utilizzo razionale della risorsa idrica e per la disciplina dei procedimenti di rilascio dei titoli concessori e autorizzatori per l'uso di acqua modifiche al D.P.G.R.51/R/2015”;

VISTA la delibera della Giunta regionale 21/01/2019 n. 58, pubblicata nel Burt il 30/01/2019, recante “Indirizzi di prima applicazione per la valutazione ambientale ex ante delle derivazioni idriche e l'individuazione del deflusso ecologico in relazione agli obiettivi di qualità ambientale definiti dai Piani di gestione delle Acque delle autorità di Distretto Idrografico ricadenti nel territorio della Regione Toscana”;

VISTA la delibera della Giunta Regionale del 1 ottobre 2018 n. 1068 "Delibera di determinazione dei canoni sulle utilizzazioni delle acque per l'annualità 2018" e successive delibere di aggiornamento dei canoni sulla base del tasso di inflazione programmata (TIP);

VISTA la domanda presentata in data 29/05/2024 dal Comune di Chiusi della Verna (C.F./P.I. 00268030517) relativa alla richiesta di concessione per la derivazione di acqua pubblica da un fosso alimentato dal troppo pieno di una sorgente in località Corezzo nel territorio del Comune di Chiusi della Verna (AR) gestita da Nuove Acque S.p.A. (Id 13SO4081, “sorgente Corezzo n. 3”, pratica CSP2000_01542), ubicata catastalmente al foglio 15 p.lla 335 di detto Comune, per un fabbisogno complessivo di 5000 mc/anno, per una portata massima di 1 l/s ed una portata media di esercizio pari a 0,158 l/s per uso civile, per l'irrigazione di un campo sportivo e delle aree verdi adiacenti;

VISTI gli esiti dell'istruttoria svolta dall'Ufficio di Arezzo del Genio Civile Valdarno Superiore e ritenuto che, a seguito dell'esperita istruttoria, le caratteristiche della derivazione possono essere così sintetizzate:

- la quantità d'acqua è stata richiesta per una portata media di 0,158 l/s per un fabbisogno annuo di 5.000 mc per uso civile;
- il concessionario corrisponderà annualmente, il canone di concessione di derivazione definito a norma della L.R.80/2015 e delle D.G.R. n. 1068/2018, n. 1219/2022 e n. 1208/2023, in € 96,13 (*euro novantasei virgola tredici centesimi*).

CONSIDERATO che il richiedente ha versato con mandato di pagamento n. 1052 del 13/08/2024 accreditato c/o Tesoreria Provinciale di Stato (n. conto ente ricevente 30938) la somma complessiva

di euro € 176,19, di cui € 96,13 a titolo di deposito cauzionale per l'utilizzo di acqua pubblica ai sensi dell'art.60 DPGRT 61/R/2016 a garanzia del pagamento del canone di concessione di derivazione superficiale, che sarà restituito alla scadenza della concessione senza rinnovo, € 40,00 a titolo di contributo ai sensi all'art. 7 del R.D. 1775/1933 e dell'art. 14 Bis del DPGRT 61/R/2016 e € 40,06 a titolo di rateo canone (5/12) di concessione di derivazione delle acque annualità 2024 ai sensi delle DGRT n. 1068/2018, n. 1219/2022 e n. 1208 del 23/10/2023;

DATO ATTO che il Comune di Chiusi della Verna nella persona del Sindaco pro-tempore ha sottoscritto con modalità di firma digitale certificata il Disciplinare di concessione, conservato agli atti e allegato al presente atto quale parte integrante e sostanziale (allegato A), contenente gli obblighi e le condizioni cui è vincolata la concessione di acque pubbliche di cui all'oggetto;

DATO ATTO CHE il Disciplinare in questione è conforme allo schema tipo approvato con Delibera G.R.T. n. 194 del 16/03/2016;

DATO ATTO che il responsabile del procedimento amministrativo, ai sensi della Legge 241/1990 e s.m.i., è il titolare di incarico di Elevata Qualificazione in "Procedure tecnico autorizzative in materia di acque";

DATO ATTO che il presente atto è esente dall'imposta di bollo ai sensi dell'art. 16, della Tabella Allegato B del DPR n. 642/72;

Tutto ciò premesso e considerato

DECRETA

1. di rilasciare, entro i limiti di disponibilità dell'acqua e fatti salvi i diritti di terzi, al Comune di Chiusi della Verna (C.F./P.I 00268030517), per la durata di anni di anni quindici (15) a decorrere dalla data del presente decreto, la concessione di derivazione di acqua superficiale da un fosso alimentato dal troppo pieno di una sorgente in località Corezzo nel territorio del Comune di Chiusi della Verna (AR), gestita da Nuove Acque S.p.A. (Id 13SO4081, "sorgente Corezzo n. 3", pratica CSP2000_01542), ubicata catastalmente al foglio 15 p.lla 335 di detto Comune, per uso civile per l'irrigazione di un campo sportivo e delle aree verdi adiacenti, per un fabbisogno di 5.000 mc/anno, corrispondenti ad una portata media di esercizio pari a 0,158 l/s sulla base della quale è calcolato il canone di concessione;
2. di approvare il Disciplinare conservato agli atti dell'ufficio scrivente e allegato al presente decreto per farne parte integrante e sostanziale (allegato A), contenente gli obblighi e le condizioni cui è vincolata la concessione di acque pubbliche di cui all'oggetto;
3. di dichiarare che gli obblighi derivanti dalla presente concessione sono regolati come stabilito nel Disciplinare di Concessione richiamato e approvato al precedente punto 2;
4. di dichiarare che ai sensi delle D.G.R. n. 1068/2018 , n. 1219/2022 e n. 1208/2023 il canone per la concessione di derivazione d'acqua è stabilito nella misura di € 96,13 (*euro novantasei virgola tredici centesimi*);
5. di dichiarare che la Regione Toscana resta sollevata da ogni onere e responsabilità in dipendenza dell'attingimento, inclusi gli eventuali danni verso terzi e qualsiasi altro danno si possa verificare, durante l'esercizio della derivazione, alle persone ed alla proprietà pubblica e privata, che saranno in ogni caso posti a carico del Concessionario;
6. di trasmettere il presente provvedimento al Comune di Chiusi della Verna, all'Autorità Idrica Toscana e al Gestore del Servizio Idrico Integrato Nuove Acque S.p.A..

Avverso il presente provvedimento è ammesso ricorso nei confronti dell'autorità giudiziaria competente nei termini di legge.

IL DIRIGENTE

Allegati n. 1

A

Disciplinare di concessione

ba0e9ec76f320a6b9bdc9270d1a385fb1fb834a99d5a133673d36ed9e19660af



REGIONE TOSCANA

DIREZIONE DIFESA DEL SUOLO E PROTEZIONE CIVILE

SETTORE GENIO CIVILE VALDARNO SUPERIORE

Responsabile di settore Gennarino COSTABILE

Incarico: DECR. DIRIG. CENTRO DIREZIONALE n. 10159 del 14-05-2024

Decreto soggetto a verifica di cui all'art. 7 del disciplinare di controllo ai sensi della DGR n. 521/2024

Numero adozione: 19749 - Data adozione: 02/09/2024

Oggetto: RD nr. 523/1904 - LR nr. 80/2015. Concessione porzioni di area demaniale relativa alla realizzazione di rete in fibra ottica con attraversamenti e parallelismi di vari corsi d'acqua nel Comune di Cortona; Pratica SiDIT 5398/2024

Il presente atto è pubblicato sul BURT ai sensi degli articoli 4, 5 e 5 bis della l.r. 23/2007 e sulla banca dati degli atti amministrativi della Giunta regionale ai sensi dell'art.18 della l.r. 23/2007.

Data certificazione e pubblicazione in banca dati ai sensi L.R. 23/2007 e ss.mm.: 02/09/2024

Documento informatico firmato digitalmente ai sensi del testo unico D.P.R. 28 dicembre 2000,n. 445, del D.Lgs. 7 marzo 2005, n. 82 e norme collegate, il quale sostituisce il testo cartaceo e la firma autografa.

Numero interno di proposta: 2024AD022014

IL DIRIGENTE

VISTO l'art. 93 del R.D. 523/1904 "Testo unico delle disposizioni di legge intorno alle opere idrauliche delle diverse categorie" e s.m.i.;

VISTA la L. 37/94 "Norme per la tutela ambientale delle aree demaniali dei fiumi, torrenti, laghi e altre acque pubbliche";

VISTA la L.R. 79/2012 "Nuova disciplina in materia di consorzi di bonifica. Modifiche alla l.r. 69/2008 e alla l.r. 91/1998. Abrogazione della l.r. 34/1994";

VISTA la D.C.R.T. n. 25 del 23/04/2024: "Modifiche al reticolo idrografico e di gestione di cui alla legge regionale 27 dicembre 2012, n.79 approvato con deliberazione del Consiglio regionale 11 luglio 2023, n.55";

RICHIAMATO l'art. 93 c. 1 del D.Lgs. 1 agosto 2003, n. 259/03 e s.m.i. recante il "Codice delle Comunicazioni Elettroniche" con cui è stato vietato alle pubbliche Amministrazioni di imporre oneri e canoni per l'impianto di reti o per l'esercizio dei servizi di telecomunicazione;

VISTA la L.R. 80/2015 "Norme in materia di difesa del suolo, tutela delle risorse idriche e tutela della costa e degli abitati costieri", ed in particolare l'art. 2 lett. i);

VISTA la L.R. 41/2018 "Disposizioni in materia di rischio di alluvioni e di tutela dei corsi d'acqua in attuazione del decreto legislativo 23 febbraio 2010, n. 49 (Attuazione della direttiva 2007/60/CE relativa alla valutazione e alla gestione dei rischi di alluvioni). Modifiche alla l.r. 80/2015 e alla l.r. 65/2014";

RICHIAMATO il DPGR 60/R del 12/08/2016 "Regolamento in attuazione dell'articolo 5 della legge regionale 28 dicembre 2015 n. 80 "Norme in materia di difesa del suolo, tutela delle risorse idrica e tutela della costa e degli abitati costieri" recante disciplina del rilascio delle concessioni per l'utilizzo del demanio idrico e criteri per la determinazione dei canoni, come modificato dal DPGR 45/R dell'8/8/2017;

RICHIAMATO il D.P.G.R. 42/R del 25/07/2018 "Regolamento per lo svolgimento delle attività di polizia idraulica, polizia delle acque, e servizio di piena, in attuazione dell'articolo 5 della legge regionale 28 dicembre 2015, n. 80 (Norme in materia di difesa del suolo, tutela delle risorse idrica e tutela della costa e degli abitati costieri)."

VISTA l'istanza di concessione suolo del demanio idrico di cui alla pratica SiDIT n. 5398/2024, acquisita agli atti di questo Settore con prot. n. 416115 del 25-07-2024 presentata da Open Fiber S.p.A., c.f. 09320630966, con sede legale in Comune di Milano, Via Luisa Battistotti Sassi, n. 11 e l'allegata documentazione progettuale a firma del tecnico incaricato iscritto all'Ordine Ingegneri Perugia, costituita dai seguenti elaborati in formato digitale:

- Relazione tecnica con tipologie di attraversamento e modalità di attraversamento;
- Relazione di compatibilità idraulica;
- Corografia con attraversamenti;

DATO ATTO che il progetto prevede:

- lavori nelle pertinenze dei corsi d'acqua di cui all'allegato A, in Comune di Cortona, con attraversamenti e parallelismi di vari corsi d'acqua per l'ampiamiento della rete in fibra ottica così come descritto e rappresentato negli elaborati di progetto;

DATO ATTO che il Responsabile del procedimento è l'incaricato di elevata qualificazione delle procedure tecnico autorizzative per la difesa del suolo nominato con Ordine di Servizio n. 19 del 14/11/2022;

CONSIDERATO che le opere e attività sopra descritte comportano l'utilizzo di porzione di area del demanio idrico del corso d'acqua (vedi elenco allegato A);

DATO ATTO che le suddette opere rientrano in una delle fattispecie di cui all'art. 13 comma 1 del Regolamento 60/R/2016 e s.m.i e pertanto si può procedere ad assegnazione diretta dell'area demaniale senza procedura in concorrenza;

RICORDATO che ai sensi dell'art. 24 comma 6 del Regolamento 60/R, la concessione può essere rilasciata senza il disciplinare;

DATO ATTO che il presente decreto contiene gli elementi essenziali e le clausole che regolano il rapporto giuridico tra questa Amministrazione e il concessionario;

DATO ATTO che la documentazione progettuale che descrive l'esecuzione dei lavori e le caratteristiche più significative delle opere con evidenziate le aree demaniali impegnate e la finalità dell'occupazione, è quella agli atti del procedimento n. 7508/2024;

ACCERTATO che:

- il progetto presenta i requisiti per essere autorizzato con le prescrizioni di seguito riportate in quanto:

- non altera il buon regime delle acque;
 - non interferisce con esigenze di regimazione idraulica, accessibilità e manutenzione del corso d'acqua ed è compatibile con la presenza di opere idrauliche;
 - non interferisce con la stabilità del fondo e delle sponde del corso d'acqua;
 - non vi è aggravio del rischio in altre aree derivante dalla realizzazione dell'intervento;
 - non vi è aggravio del rischio per le persone;
- la realizzazione dei lavori non è in contrasto con la disciplina dal Capo VII del R.D 523/1904 e con la normativa regionale di riferimento;

DATO ATTO che, nella realizzazione delle opere dovranno essere osservate le prescrizioni tecniche e generali, che vengono di seguito specificate:

PRESCRIZIONI TECNICHE:

- gli eventuali scavi per l'installazione dei pozzetti non dovranno in alcun modo arrecare danno alle opere idrauliche esistenti ovvero essere posizionati ad una distanza di 4 m dal ciglio di sponda o dal piede arginale o dallo spigolo esterno della tombinatura;
- nel caso di utilizzo di tecnologia no – dig in presenza di opere idrauliche, il pozzo di lancio dovrà essere posizionato a non meno di 10 metri dal piede arginale;
- durante l'esecuzione dei lavori non dovrà essere mai impedito o ostacolato il regolare deflusso delle acque né essere mai ridotta l'efficienza idraulica del corso d'acqua interessato dai lavori;
- durante l'esecuzione dei lavori dovranno essere messi in atto tutti gli accorgimenti e le precauzioni necessarie affinché l'interferenza con la dinamica fluviale non determini aggravio di rischio idraulico ed in generale pericolo per l'incolumità delle persone e danni ai beni pubblici e privati;
- tutte le opere provvisorie occorrenti per l'esecuzione dei lavori dovranno ingombrare il meno possibile l'alveo del corso d'acqua e dovranno essere comunque rimosse prima del sopraggiungere delle piene;
- tutti i lavori dovranno essere eseguiti a perfetta regola d'arte secondo le normative, le specifiche e le linee guida esistenti per i materiali da costruzione e le modalità realizzative.
- le opere finite dovranno risultare conformi ai disegni esaminati da questo Ufficio;
- al termine dei lavori eventuali materiali di risulta dovranno essere allontanati dal cantiere e ripristinato lo stato dei luoghi;
- i lavori che in qualsiasi modo interesseranno l'alveo del corso d'acqua dovranno essere eseguiti in condizioni meteorologiche favorevoli;
- i lavori dovranno essere svolti in conformità alle disposizioni per la salvaguardia dell'ittiofauna e dovranno essere adottati tutti gli accorgimenti necessari al fine di evitare intorbidamenti che possano arrecare danno alla fauna ittica;
- al termine dei lavori dovrà essere ripristinato lo stato dei luoghi interessato dal cantiere e da occupazioni temporanee, comprensivo di tutte quelle aree interessate dal passaggio dei mezzi sia lungo le rive degli alvei che sulle viabilità di accesso;
- non è consentito il transito dei mezzi pesanti su argini imbibiti;

PRESCRIZIONI GENERALI:

- l'utilizzo di manufatti esistenti per l'attraversamento del corso d'acqua, è consentito con impegno da parte del richiedente di obbligarsi a propria cura e spese allo spostamento dei cavi in caso di adeguamento idraulico del manufatto esistente, se necessario;
- l'autorizzazione di cui al presente atto riguarda esclusivamente l'esecuzione delle opere indicate in premessa, per cui ogni variazione od ogni ulteriore opera o attività non indicata negli elaborati progettuali inoltrati, od altro comunque non previsto, dovrà essere sottoposto ad ulteriore esame di questo Settore per la nuova eventuale autorizzazione prima della loro esecuzione;
- l'autorizzazione di cui al presente atto ha validità di anni 3 dalla data del presente atto a pena di decadenza senza ulteriori comunicazioni da parte dello scrivente Ufficio salvo richiesta di rinnovo da presentarsi almeno 30 giorni prima della scadenza;
- il richiedente dovrà comunicare allo scrivente Settore la data di inizio e fine lavori con un anticipo di almeno 5 giorni e trasmettere, entro sessanta giorni dal termine dei lavori, copia della dichiarazione di rispondenza delle opere stesse a quanto oggetto di autorizzazione e dell'avvenuto recepimento delle prescrizioni contenute nel presente atto;
- il Concessionario, ai fini dell'esecuzione delle opere, è tenuto a munirsi di tutti i titoli abilitativi, autorizzativi e degli atti di assenso, comunque denominati, previsti dalle leggi vigenti.

Il Concessionario si obbliga a proprie cure e spese:

- ad assumere la custodia delle opere realizzate, mantenendole in buono stato, preservandole dal pericolo di distruzione o danneggiamento, salvaguardandole da manomissioni da parte di soggetti non autorizzati;
- a porre in essere tutte le misure necessarie a garantire la stabilità nel tempo dei manufatti, anche in dipendenza del mutevole regime del corso d'acqua, previo ottenimento dell'autorizzazione dell'Amministrazione

Concedente, dichiarando fin d'ora di non aver nulla a pretendere per qualsiasi danno eventualmente occorso alle opere oggetto di concessione ed agli utilizzatori, per effetto delle piene e dei fenomeni di dinamica fluviale;

- dovrà essere sempre garantito l'accesso all'alveo al personale di questo Ufficio e del Consorzio di Bonifica o altri da tali Enti individuati, addetto alla vigilanza e alla manutenzione del corso d'acqua;
- a sollevare fin d'ora la Concedente da ogni onere e responsabilità civile e/o patrimoniale derivante dai danni che le opere oggetto di autorizzazione avessero a riportare per effetto di lavori di adeguamento e/o rimozione delle strutture di attraversamento e/o a seguito o per effetto di eventi di piena del corso d'acqua;
- a rispettare le leggi ed i regolamenti ed ordinamenti di polizia urbana e di pubblica sicurezza, nonché la normativa in materia di polizia delle acque contenuta nel R.D. 523/1904 e nel R.D. 1775/1933, tenendo fin d'ora indenne la Concedente da ogni conseguenza determinata dalla inosservanza di essi;
- a non mutare la destinazione del bene in concessione, né apportarvi aggiunte, innovazioni o altro senza la preventiva autorizzazione della Concedente, prendendo atto che tutte le opere addizionali e di migliorata autorizzate resteranno acquisite al demanio senza che il Concessionario possa avere diritto a rimborsi o indennizzi e che qualora il Concessionario esegua le predette opere senza autorizzazione sarà tenuto alla rimessa in pristino, a propria cura e spese, salvo che la Concedente non ritenga di mantenerle senza alcun onere a proprio carico; sarà tenuto inoltre al risarcimento degli eventuali danni;
- a non cedere né sub concedere, anche parzialmente, il bene oggetto di concessione;
- il Concessionario si obbliga sin d'ora di tenere indenne la Concedente dalle spese necessarie per le opere di sistemazione delle aree pubbliche specificamente coinvolte dagli interventi di installazione e manutenzione e di ripristinare a regola d'arte le aree medesime nei tempi stabiliti;
- il Concedente potrà disporre, mediante atto amministrativo, la revoca della presente concessione in qualunque momento, con effetto immediato, qualora intervengano ragioni di regimazione idraulica del corso d'acqua interessato o che l'opera stessa sia in seguito giudicata incompatibile per il buon regime idraulico del corso d'acqua interessato o ragioni di pubblica utilità o per qualsiasi ragione di pubblico interesse;
- l'inadempimento da parte del Concessionario degli obblighi previsti dal presente Decreto di concessione, costituisce causa di decadenza, che si verifica in particolare nei casi di.

a) violazione delle disposizioni e prescrizioni contenute in disposizioni legislative, regolamentari e nel presente Decreto;

b) violazione del divieto di cessione della concessione e di sub-concessione anche parziale dell'immobile;

c) esecuzione dei lavori in difformità del progetto autorizzato. Prima di dichiarare la decadenza con apposito decreto, la Concedente comunicherà un termine non inferiore a 30 giorni entro il quale il Concessionario potrà presentare le proprie deduzioni;

- al Concessionario dichiarato decaduto non spetterà alcun rimborso per le opere realizzate e per le spese sostenute.
- fatte salve le eventuali sanzioni di cui all'art. 9 della L.R. 80/2015, il Concessionario decaduto è soggetto all'obbligo di rilascio dell'immobile e al ripristino dei luoghi.
- alla cessazione della concessione, per decorrenza del termine di durata sotto indicato, revoca, rinuncia, la concessione si risolve col conseguente obbligo per il Concessionario di ripristinare, a proprie spese, i luoghi, nel termine assegnato.
- qualora il Concessionario non ottemperi a quanto sopra, si farà luogo all'esecuzione d'ufficio in danno del Concessionario, salvo che su istanza di questi l'Amministrazione concedente non ritenga di esonerarlo, nel qual caso il Concessionario non avrà diritto a compensi od indennizzi di sorta, e fatta salva la facoltà della Concedente di acquisire le opere al demanio, senza oneri per l'amministrazione.
- per quanto non espressamente previsto dal presente Decreto di Concessione si applicano le vigenti disposizioni, di legge e di regolamento, statali e regionali, ed in particolare il codice civile, la normativa concernente il buon regime delle acque, nonché l'igiene e la sicurezza pubblica, l'edilizia e l'urbanistica vigenti nel territorio dove i beni sono ubicati.

Il Concessionario inoltre:

- rimane il solo ed unico responsabile agli effetti del risarcimento di tutti i danni che fossero arrecati alla proprietà privata, a cose o persone per effetto di quanto autorizzato e comunque tenendo indenne la Regione Toscana da qualsiasi responsabilità, anche giudiziale, per eventuali danni, reclami o molestie che potessero derivare dai lavori in oggetto;
- è obbligato, ai sensi dell'art. 2 del R.D. n.523/1904 ad eseguire a proprie spese e non appena ricevute intimazione, tutte quelle varianti e modifiche, compresa anche l'eventuale demolizione delle opere stesse e la messa in pristino dello stato dei luoghi, che, a giudizio insindacabile dell'Autorità idraulica, si rendessero necessarie per garantire il buon regime idraulico o in seguito all'accertamento di effetti dannosi delle opere stesse o per le variate condizioni del corso d'acqua o per ogni altro pubblico interesse che potesse sopravvenire
- dovrà provvedere inoltre a ripristinare tempestivamente qualsiasi danno o guasto causato alle opere idrauliche ed al corso d'acqua in generale per effetto della presente autorizzazione, in conformità alle prescrizioni che saranno

impartite dalla competente autorità idraulica;

- è tenuto alla osservanza delle disposizioni del R.D. 25/07/1904 n. 523 sulle opere idrauliche, nonché delle prescrizioni legislative e regolamentari vigenti, quali quelle concernenti la tutela delle acque pubbliche, dell'agricoltura, della fauna ittica, dell'industria, dell'igiene e della pubblica incolumità;

RILEVATO che l'inosservanza delle condizioni e prescrizioni cui è vincolato il presente provvedimento, al pari dell'inosservanza delle norme contenute nel Capo VII del R.D. 523/1904, comporterà denuncia all'Autorità Giudiziaria ai sensi dell'art. 374 della L. 2248/1865 allegato F.

RITENUTO, sulla base dell'esperita istruttoria, di stabilire in anni 19 la durata della concessione che potrà essere rinnovata nei soli casi previsti dal Regolamento e con le modalità nel medesimo stabilite, esclusivamente a seguito di istanza da presentare almeno 30 giorni prima della scadenza del termine di concessione;

DATO ATTO che il presente decreto è sostanzialmente conforme allo schema approvato con Decreto del Direttore n. 463 del 12/02/2016;

DATO ATTO che l'imposta di bollo relativa al presente atto è stata assolta dal richiedente con marca cartacea n. 01230300531501 del 18/07/2024.

Tutto ciò premesso e considerato,

DECRETA

1. di autorizzare l'esecuzione delle opere ai soli fini idraulici ai sensi e per gli effetti dell'art. 2, comma 1, lettera i) e lettera n) della L.R. 80/2015 e dell'art. 93 del R.D. 523/1904 così come descritto e rappresentato negli elaborati sopra elencati;
2. di stabilire che l'autorizzazione all'esecuzione delle opere ha validità di anni tre dalla data del presente atto;
3. di accordare, al richiedente Open Fiber S.p.A. la Concessione per l'occupazione di:
 - porzioni di area demaniale di corsi d'acqua con attraversamenti e parallelismi di vari corsi d'acqua di cui all'Allegato A parte integrante e sostanziale del presente decreto, in Comune di Cortona per la realizzazione di opere finalizzate allo sviluppo della rete in fibra ottica;
4. di stabilire che la concessione ha durata di anni 19 dalla data del presente atto;
5. di dare atto che, ai sensi dell'art. 93 del D.Lgs. 01/08/2003, n. 259 "Codice delle comunicazioni elettroniche", la concessione del demanio idrico necessario per i lavori di che trattasi è rilasciata a titolo gratuito;
6. di disporre che la realizzazione dell'opera e la gestione dell'area demaniale siano sottoposte alle prescrizioni tecniche e generali individuate in premessa e nessuna variazione potrà essere introdotta senza la preventiva autorizzazione da parte di questo Settore;
7. di dare atto che:
 - il presente provvedimento è rilasciato ai soli fini di tutela delle opere idrauliche e del buon regime delle acque pubbliche, giusto l'art. 2 del R.D. 523/1904, e pertanto fa salvi e impregiudicati i diritti di terzi. Il destinatario è tenuto a munirsi di tutti gli ulteriori titoli abilitativi e atti di assenso previsti dalle leggi vigenti.
 - il Concessionario è a conoscenza che, ferme restando le vigenti disposizioni urbanistiche del Comune interessato, in assenza della presente autorizzazione non possono iniziare i lavori.
8. di trasmettere per via telematica il presente provvedimento all'indirizzo pec: openfiber.permessi.toscana@pec.openfiber.it e eagleprojects2@pec.it

Avverso il presente provvedimento è ammesso ricorso davanti all'autorità giudiziaria competente nei termini di legge.

IL DIRIGENTE

Allegati n. 1

A

Elenco interferenze

e2dbe57795c928523ebf93ce46e3f0e60d59f3ff01e86769ae8d3aaf504516e9




	Titolo documento	Nome file	Data
	RELAZIONE TECNICA	CORTONA INTERFERENZE IDRICHE_RT	02/07/2024

TABELLA RIEPILOGATIVA INTERVENTI


RIF.TAVOLA	NOME	IDRETLR79	PROPRIETA'	GENIO CIVILE	TIPOLOGIA	COORDINATE INTERVENTO (WGS84)
1	FOSSO DEI CAPPUCCINI	AV33214	Rete ENEL Aerea	Genio Civile Valdarno Superiore	TIPO N°2	43.2952; 12.0022
2	FOSSO DELLE BALZE	AV33292	Rete ENEL Aerea	Genio Civile Valdarno Superiore	TIPO N°2	43.2926; 12.0021
2	SENZA NOME	AV33444	Rete ENEL Aerea	Genio Civile Valdarno Superiore	TIPO N°2	43.2912; 12.0035
2	SENZA NOME	AV33302	Rete ENEL Aerea	Genio Civile Valdarno Superiore	TIPO N°2	43.2920; 12.0030
3	SENZA NOME	AV33628	Rete TIM Aerea	Genio Civile Valdarno Superiore	TIPO N°2	43.2870; 12.0028
4	FOSSO MOSCAIA	AV34679	Rete ENEL Aerea	Genio Civile Valdarno Superiore	TIPO N°2	43.2854; 12.0119
4	FOSSO MOSCAIA	AV34679	Rete ENEL Aerea	Genio Civile Valdarno Superiore	TIPO N°2	43.2857; 12.0120
5	FOSSO MOSCAIA	AV34679	Rete ENEL Aerea	Genio Civile Valdarno Superiore	TIPO N°2	43.2841; 12.0116
5	FOSSO MOSCAIA	AV34679	Rete ENEL Aerea	Genio Civile Valdarno Superiore	TIPO N°2	43.2836; 12.0115
6	FOSSO DEL DIAVOLINO	AV34445	Rete ENEL Aerea	Genio Civile Valdarno Superiore	TIPO N°2	43.2823; 12.0148
7	SENZA NOME	AV34322	Rete ENEL Aerea	Genio Civile Valdarno Superiore	TIPO N°2	43.2799; 12.0063
7	FOSSO DEL PIANELLO	AV34289	Rete ENEL Aerea	Genio Civile Valdarno Superiore	TIPO N°2	43.2811; 12.0034
8	SENZA NOME	AV34267	Rete ENEL Aerea	Genio Civile Valdarno Superiore	TIPO N°2	43.2780; 12.0000
8	SENZA NOME	AV34267	Rete ENEL Aerea	Genio Civile Valdarno Superiore	TIPO N°2	43.2779; 12.0002
9	SENZA NOME	AV34322	Rete ENEL Aerea	Genio Civile Valdarno Superiore	TIPO N°2	43.2775; 12.0064
10	FOSSO MOSCAIA	AV34679	Rete ENEL Aerea	Genio Civile Valdarno Superiore	TIPO N°2	43.2781; 12.0100
11	FOSSO DEL DIAVOLINO	AV34445	Rete ENEL Aerea	Genio Civile Valdarno Superiore	TIPO N°2	43.2792; 12.0140
12	FOSSO MOSCAIA	AV34679	Rete ENEL Aerea	Genio Civile Valdarno Superiore	TIPO N°2	43.2746; 12.0096
12	FOSSO DEL DIAVOLINO	AV34445	Rete ENEL Aerea	Genio Civile Valdarno Superiore	TIPO N°2	43.2746; 12.0120
13	FOSSO DEL PIANELLO	AV34587	Rete TIM Aerea	Genio Civile Valdarno Superiore	TIPO N°2	43.2718; 12.0077
13	FOSSO MOSCAIA	AV34679	Rete ENEL Aerea	Genio Civile Valdarno Superiore	TIPO N°2	43.2732; 12.0090
13	FOSSO MOSCAIA	AV34679	Rete ENEL Aerea	Genio Civile Valdarno Superiore	TIPO N°2	43.2729; 12.0090
14	FOSSO DE' L' IMBERTO	AV34521	Rete ENEL Aerea	Genio Civile Valdarno Superiore	TIPO N°2	43.2735; 12.0136
14	BORRO DELL' ESSLINA	AV34678	Rete ENEL Aerea	Genio Civile Valdarno Superiore	TIPO N°2	43.2731; 12.0117
15	FOSSO DE' L' IMBERTO	AV34521	Rete ENEL Aerea	Genio Civile Valdarno Superiore	TIPO N°2	43.2725; 12.0187
16	BORRO DI MANDRIOLO	AV34509	Rete TIM Aerea	Genio Civile Valdarno Superiore	TIPO N°2	43.2724; 12.0507
16	BORRO DI MANDRIOLO	AV34509	Rete ENEL Aerea	Genio Civile Valdarno Superiore	TIPO N°2	43.2727; 12.0509
16	TORRENTE ESSE	AV34681	Rete ENEL Aerea	Genio Civile Valdarno Superiore	TIPO N°2	43.2714; 12.0499
17	BORRO DEL TORO	AV34680	Rete TIM Aerea	Genio Civile Valdarno Superiore	TIPO N°2	43.2693; 12.0513
18	FOSSO DEL TREBBIO	AV34942	Rete ENEL Aerea	Genio Civile Valdarno Superiore	TIPO N°2	43.2649; 12.0512
18	FOSSO DEL TREBBIO	AV34942	Rete ENEL Aerea	Genio Civile Valdarno Superiore	TIPO N°2	43.2651; 12.0519
19	FOSSO DEL PIANELLO	AV34928	Rete ENEL Aerea	Genio Civile Valdarno Superiore	TIPO N°2	43.2687; 12.0085
19	FOSSO MOSCAIA	AV34679	Rete ENEL Aerea	Genio Civile Valdarno Superiore	TIPO N°2	43.2698; 12.0098
20	SENZA NOME	AV35292	Rete TIM Aerea	Genio Civile Valdarno Superiore	TIPO N°2	43.2690; 11.9866
20	SENZA NOME	AV35292	Rete ENEL Aerea	Genio Civile Valdarno Superiore	TIPO N°2	43.2692; 11.9867
21	SENZA NOME	AV34958	Rete TIM Aerea	Genio Civile Valdarno Superiore	TIPO N°2	43.2671; 11.9888
21	SENZA NOME	AV34958	Rete TIM Aerea	Genio Civile Valdarno Superiore	TIPO N°2	43.2671; 11.9890
21	SENZA NOME	AV35292	Rete TIM Aerea	Genio Civile Valdarno Superiore	TIPO N°2	43.2668; 11.9869
21	SENZA NOME	AV35292	Rete TIM Aerea	Genio Civile Valdarno Superiore	TIPO N°2	43.2673; 11.9869
22	SENZA NOME	AV34958	Rete ENEL Aerea	Genio Civile Valdarno Superiore	TIPO N°2	43.2680; 11.9906
22	SENZA NOME	AV34958	Rete TIM Aerea	Genio Civile Valdarno Superiore	TIPO N°2	43.2672; 11.9899

	Titolo documento		Nome file	Data
	RELAZIONE TECNICA		CORTONA INTERFERENZE IDRICHE_RT	02/07/2024

23	FOSSO DEL PIANELLO	AV34928	Rete ENEL Aerea	Genio Civile Valdarno Superiore	TIPO N°2	43.2660; 12.0091
23	FOSSO DEL PIANELLO	AV34928	Rete ENEL Aerea	Genio Civile Valdarno Superiore	TIPO N°2	43.2675; 12.0086
23	FOSSO DEL PIANELLO	AV34928	Rete ENEL Aerea	Genio Civile Valdarno Superiore	TIPO N°2	43.2660; 12.0092
23	BORRO DELL' ESSLINA	AV35183	Posa Canaletta	Genio Civile Valdarno Superiore	TIPO N°4	43.2656; 12.0092
24	RIO DELLA CHIESA	AV35361	Rete ENEL Aerea	Genio Civile Valdarno Superiore	TIPO N°2	43.2613; 12.0566
25	SENZA NOME	AV35820	Rete ENEL Aerea	Genio Civile Valdarno Superiore	TIPO N°2	43.2603; 12.0629
26	BORRO DELL' ESSLINA	AV35183	Rete TIM Aerea	Genio Civile Valdarno Superiore	TIPO N°2	43.2630; 12.0095
26	SENZA NOME	AV35207	Rete TIM Aerea	Genio Civile Valdarno Superiore	TIPO N°2	43.2637; 12.0083
27	SENZA NOME	AV35061	Rete ENEL Aerea	Genio Civile Valdarno Superiore	TIPO N°2	43.2647; 11.9907
27	SENZA NOME	AV35331	Rete ENEL Aerea	Genio Civile Valdarno Superiore	TIPO N°2	43.2634; 11.9906
27	SENZA NOME	AV35062	Rete ENEL Aerea	Genio Civile Valdarno Superiore	TIPO N°2	43.2646; 11.9904
27	SENZA NOME	AV35062	Rete ENEL Aerea	Genio Civile Valdarno Superiore	TIPO N°2	43.2648; 11.9899
28	SENZA NOME	AV35344	Rete ENEL Aerea	Genio Civile Valdarno Superiore	TIPO N°2	43.2612; 11.9907
28	SENZA NOME	AV35549	Rete ENEL Aerea	Genio Civile Valdarno Superiore	TIPO N°2	43.2609; 11.9912
28	SENZA NOME	AV35549	Rete ENEL Aerea	Genio Civile Valdarno Superiore	TIPO N°2	43.2611; 11.9908
28	SENZA NOME	AV35549	Rete ENEL Aerea	Genio Civile Valdarno Superiore	TIPO N°2	43.2611; 11.9909
28	SENZA NOME	AV35549	Rete ENEL Aerea	Genio Civile Valdarno Superiore	TIPO N°2	43.2611; 11.9910
28	SENZA NOME	AV35549	Rete ENEL Aerea	Genio Civile Valdarno Superiore	TIPO N°2	43.2611; 11.9910
28	SENZA NOME	AV35344	Rete ENEL Aerea	Genio Civile Valdarno Superiore	TIPO N°2	43.2612; 11.9899
28	SENZA NOME	AV35344	Rete ENEL Aerea	Genio Civile Valdarno Superiore	TIPO N°2	43.2612; 11.9902
28	SENZA NOME	AV35549	Rete ENEL Aerea	Genio Civile Valdarno Superiore	TIPO N°2	43.2600; 11.9911
28	SENZA NOME	AV35549	Scavo in Trincea	Genio Civile Valdarno Superiore	TIPO N°9	43.2607; 11.9914
28	SENZA NOME	AV35344	Scavo in Trincea	Genio Civile Valdarno Superiore	TIPO N°9	43.2612; 11.9890
29	SENZA NOME	AV35242	Rete ENEL Aerea	Genio Civile Valdarno Superiore	TIPO N°2	43.2620; 12.0063
30	BORRO DELL' ESSLINA	AV36030	Rete TIM Aerea	Genio Civile Valdarno Superiore	TIPO N°2	43.2580; 12.0063
30	SENZA NOME	AV35508	Rete ENEL Aerea	Genio Civile Valdarno Superiore	TIPO N°2	43.2598; 12.0063
31	SENZA NOME	AV35820	Rete TIM Aerea	Genio Civile Valdarno Superiore	TIPO N°2	43.2573; 12.0614
32	BORRO ARGELLA	AV35840	Rete ENEL Aerea	Genio Civile Valdarno Superiore	TIPO N°2	43.2563; 12.0682
33	SENZA NOME	AV35934	Rete TIM Aerea	Genio Civile Valdarno Superiore	TIPO N°2	43.2553; 12.0725
34	SENZA NOME	AV35926	Rete ENEL Aerea	Genio Civile Valdarno Superiore	TIPO N°2	43.2534; 12.0687
34	SENZA NOME	AV35926	Rete TIM Aerea	Genio Civile Valdarno Superiore	TIPO N°2	43.2544; 12.0697
34	SENZA NOME	AV35934	Rete ENEL Aerea	Genio Civile Valdarno Superiore	TIPO N°2	43.2532; 12.0695
35	BORRO ARGELLA	AV35840	Rete ENEL Aerea	Genio Civile Valdarno Superiore	TIPO N°2	43.2544; 12.0653
35	RIO DI MONTANARE	AV35963	Rete ENEL Aerea	Genio Civile Valdarno Superiore	TIPO N°2	43.2533; 12.0642
35	RIO DI MONTANARE	AV35963	Rete ENEL Aerea	Genio Civile Valdarno Superiore	TIPO N°2	43.2535; 12.0632
35	BORRO ARGELLA	AV35840	Rete ENEL Aerea	Genio Civile Valdarno Superiore	TIPO N°2	43.2544; 12.0653
36	SENZA NOME	AV35738	Rete ENEL Aerea	Genio Civile Valdarno Superiore	TIPO N°2	43.2552; 12.0579
36	BORRO ARGELLA	AV35846	Rete ENEL Aerea	Genio Civile Valdarno Superiore	TIPO N°2	43.2544; 12.0574
36	BORRO REGLIONE	AV35998	Rete ENEL Aerea	Genio Civile Valdarno Superiore	TIPO N°2	43.2530; 12.0581
37	SENZA NOME	AV35912	Rete TIM Aerea	Genio Civile Valdarno Superiore	TIPO N°2	43.2537; 12.0498
37	BORRO ARGELLA	AV35911	Rete TIM Aerea	Genio Civile Valdarno Superiore	TIPO N°2	43.2537; 12.0499
37	SENZA NOME	AV36014	Rete ENEL Aerea	Genio Civile Valdarno Superiore	TIPO N°2	43.2532; 12.0517
37	BORRO ARGELLA	AV35941	Rete ENEL Aerea	Genio Civile Valdarno Superiore	TIPO N°2	43.2536; 12.0497
38	SENZA NOME	AV35942	Rete TIM Aerea	Genio Civile Valdarno Superiore	TIPO N°2	43.2537; 12.0491
38	SENZA NOME	AV36176	Rete ENEL Aerea	Genio Civile Valdarno Superiore	TIPO N°2	43.2526; 12.0473
38	BORRO ARGELLA	AV36237	Rete ENEL Aerea	Genio Civile Valdarno Superiore	TIPO N°2	43.2527; 12.0481

	Titolo documento		Nome file	Data
	RELAZIONE TECNICA		CORTONA INTERFERENZE IDRICHE_RT	02/07/2024

38	BORRO REGLIONE	AV36025	Rete ENEL Aerea	Genio Civile Valdarno Superiore	TIPO N°2	43.2527; 12.0484
38	BORRO REGLIONE	AV36024	Rete ENEL Aerea	Genio Civile Valdarno Superiore	TIPO N°2	43.2527; 12.0485
38	SENZA NOME	AV36176	Rete ENEL Aerea	Genio Civile Valdarno Superiore	TIPO N°2	43.2525; 12.0464
38	SENZA NOME	AV36176	Rete ENEL Aerea	Genio Civile Valdarno Superiore	TIPO N°2	43.2525; 12.0466
38	SENZA NOME	AV35942	Rete ENEL Aerea	Genio Civile Valdarno Superiore	TIPO N°2	43.2535; 12.0492
38	TORRENTE ESSE	AV36154	Rete ENEL Aerea	Genio Civile Valdarno Superiore	TIPO N°2	43.2524; 12.0452
38	BORRO ARGELLA	AV36018	Rete ENEL Aerea	Genio Civile Valdarno Superiore	TIPO N°2	43.2531; 12.0487
38	BORRO REGLIONE	AV36024	Rete ENEL Aerea	Genio Civile Valdarno Superiore	TIPO N°2	43.2528; 12.0486
39	SENZA NOME	AV36293	Rete ENEL Aerea	Genio Civile Valdarno Superiore	TIPO N°2	43.2521; 12.0417
39	SENZA NOME	AV36192	Rete ENEL Aerea	Genio Civile Valdarno Superiore	TIPO N°2	43.2518; 12.0387
40	BORRO DI PERGO	AV36053	Riutilizzo Infratel Interrato	Genio Civile Valdarno Superiore	TIPO N°11	43.2536; 12.0293
40	FOSSO DEL RIARELLO	AV36115	Riutilizzo Infratel Interrato	Genio Civile Valdarno Superiore	TIPO N°11	43.2531; 12.0307
41	REGLIA DEI MULINI	AV35966	Rete ENEL Aerea	Genio Civile Valdarno Superiore	TIPO N°2	43.2544; 12.0237
42	SENZA NOME	AV35779	Rete ENEL Aerea	Genio Civile Valdarno Superiore	TIPO N°2	43.2563; 12.0199
42	REGLIA DEI MULINI	AV35893	Rete ENEL Aerea	Genio Civile Valdarno Superiore	TIPO N°2	43.2550; 12.0189
42	SENZA NOME	AV35778	Rete ENEL Aerea	Genio Civile Valdarno Superiore	TIPO N°2	43.2561; 12.0213
43	SENZA NOME	AV35644	Rete ENEL Aerea	Genio Civile Valdarno Superiore	TIPO N°2	43.2572; 12.0120
43	BORRO DI METEGLIANO	AV35845	Rete ENEL Aerea	Genio Civile Valdarno Superiore	TIPO N°2	43.2569; 12.0120
43	BORRO DI METEGLIANO	AV35845	Riutilizzo Infratel Interrato	Genio Civile Valdarno Superiore	TIPO N°11	43.2562; 12.0119
44	SENZA NOME	AV35894	Rete TIM Aerea	Genio Civile Valdarno Superiore	TIPO N°2	43.2567; 12.0079
44	SENZA NOME	AV35894	Rete TIM Aerea	Genio Civile Valdarno Superiore	TIPO N°2	43.2563; 12.0079
44	BORRO DELL' ESSOLINA	AV36030	Rete ENEL Aerea	Genio Civile Valdarno Superiore	TIPO N°2	43.2570; 12.0055
44	SENZA NOME	AV36281	Rete TIM Aerea	Genio Civile Valdarno Superiore	TIPO N°2	43.2559; 12.0084
44	SENZA NOME	AV35894	Scavo in Trincea	Genio Civile Valdarno Superiore	TIPO N°9	43.2564; 12.0080
44	SENZA NOME	AV36281	Riutilizzo Infratel Interrato	Genio Civile Valdarno Superiore	TIPO N°11	43.2565; 12.0087
45	SENZA NOME	AV35870	Rete ENEL Aerea	Genio Civile Valdarno Superiore	TIPO N°2	43.2569; 11.9954
45	SENZA NOME	AV35930	Riutilizzo Infratel Interrato	Genio Civile Valdarno Superiore	TIPO N°11	43.2563; 11.9968
46	SENZA NOME	AV43988	Riutilizzo Tim Interrato	Genio Civile Valdarno Superiore	TIPO N°11	43.2585; 11.9797
47	TORRENTE ESSE	AV35947	Riutilizzo Tim Interrato	Genio Civile Valdarno Superiore	TIPO N°11	43.2579; 11.9718
47	REGLIA DEI MULINI	AV35771	Riutilizzo Tim Interrato	Genio Civile Valdarno Superiore	TIPO N°11	43.2591; 11.9730
48	REGLIA DEI MULINI	AV43991	Riutilizzo Tim Interrato	Genio Civile Valdarno Superiore	TIPO N°11	43.2539; 11.9827
49	BORRO DELL' ESSOLINA	AV36319	Rete TIM Aerea	Genio Civile Valdarno Superiore	TIPO N°2	43.2518; 12.0017
49	SENZA NOME	AV36172	Rete TIM Aerea	Genio Civile Valdarno Superiore	TIPO N°2	43.2527; 12.0001
49	SENZA NOME	AV36172	Rete TIM Aerea	Genio Civile Valdarno Superiore	TIPO N°2	43.2528; 12.0005
49	SENZA NOME	AV36271	Rete TIM Aerea	Genio Civile Valdarno Superiore	TIPO N°2	43.2527; 12.0000
49	SENZA NOME	AV36067	Scavo in Microtrincea	Genio Civile Valdarno Superiore	TIPO N°9	43.2536; 12.0015
50	SENZA NOME	AV35894	Rete ENEL Aerea	Genio Civile Valdarno Superiore	TIPO N°2	43.2537; 12.0061
50	SENZA NOME	AV36281	Rete ENEL Aerea	Genio Civile Valdarno Superiore	TIPO N°2	43.2525; 12.0062
51	BORRO DI METEGLIANO	AV36351	Rete TIM Aerea	Genio Civile Valdarno Superiore	TIPO N°2	43.2543; 12.0113
51	BORRO DI METEGLIANO	AV36351	Rete TIM Aerea	Genio Civile Valdarno Superiore	TIPO N°2	43.2540; 12.0110
52	REGLIA DEI MULINI	AV36289	Rete ENEL Aerea	Genio Civile Valdarno Superiore	TIPO N°2	43.2523; 12.0162
52	SENZA NOME	AV36165	Rete ENEL Aerea	Genio Civile Valdarno Superiore	TIPO N°2	43.2523; 12.0167
53	BORRO DI METEGLIANO	AV36351	Rete ENEL Aerea	Genio Civile Valdarno Superiore	TIPO N°2	43.2516; 12.0110
53	SENZA NOME	AV36390	Rete ENEL Aerea	Genio Civile Valdarno Superiore	TIPO N°2	43.2520; 12.0139
54	SENZA NOME	AV36312	Rete ENEL Aerea	Genio Civile Valdarno Superiore	TIPO N°2	43.2512; 12.0077
54	SENZA NOME	AV36342	Rete ENEL Aerea	Genio Civile Valdarno Superiore	TIPO N°2	43.2506; 12.0057

	Titolo documento		Nome file	Data
	RELAZIONE TECNICA		CORTONA INTERFERENZE IDRICHE_RT	02/07/2024

55	TORRENTE ESSE	AV36578	Riutilizzo Tim Interrato	Genio Civile Valdarno Superiore	TIPO N°11	43.2497; 11.9866
56	SENZA NOME	AV36581	Rete ENEL Aerea	Genio Civile Valdarno Superiore	TIPO N°2	43.2483; 12.0029
56	SENZA NOME	AV36765	Rete TIM Aerea	Genio Civile Valdarno Superiore	TIPO N°2	43.2472; 12.0033
56	SENZA NOME	AV36684	Rete ENEL Aerea	Genio Civile Valdarno Superiore	TIPO N°2	43.2475; 12.0024
56	SENZA NOME	AV36626	Rete TIM Aerea	Genio Civile Valdarno Superiore	TIPO N°2	43.2479; 12.0029
56	SENZA NOME	AV36581	Rete TIM Aerea	Genio Civile Valdarno Superiore	TIPO N°2	43.2482; 12.0027
57	SENZA NOME	AV36798	Rete TIM Aerea	Genio Civile Valdarno Superiore	TIPO N°2	43.2462; 12.0050
57	REGLIA DEI MULINI	AV36797	Rete TIM Aerea	Genio Civile Valdarno Superiore	TIPO N°2	43.2461; 12.0060
57	SENZA NOME	AV36899	Rete ENEL Aerea	Genio Civile Valdarno Superiore	TIPO N°2	43.2451; 12.0078
57	SENZA NOME	AV36900	Rete ENEL Aerea	Genio Civile Valdarno Superiore	TIPO N°2	43.2451; 12.0071
57	SENZA NOME	AV36798	Rete ENEL Aerea	Genio Civile Valdarno Superiore	TIPO N°2	43.2463; 12.0050
57	SENZA NOME	AV37002	Rete ENEL Aerea	Genio Civile Valdarno Superiore	TIPO N°2	43.2445; 12.0049
57	SENZA NOME	AV37085	Rete ENEL Aerea	Genio Civile Valdarno Superiore	TIPO N°2	43.2448; 12.0061
57	SENZA NOME	AV36958	Rete ENEL Aerea	Genio Civile Valdarno Superiore	TIPO N°2	43.2448; 12.0061
58	SENZA NOME	AV36872	Rete ENEL Aerea	Genio Civile Valdarno Superiore	TIPO N°2	43.2451; 12.0086
58	SENZA NOME	AV36873	Rete ENEL Aerea	Genio Civile Valdarno Superiore	TIPO N°2	43.2451; 12.0081
59	REGLIA DEI MULINI	AV36805	Rete ENEL Aerea	Genio Civile Valdarno Superiore	TIPO N°2	43.2464; 12.0009
59	TORRENTE ESSE	AV36819	Rete ENEL Aerea	Genio Civile Valdarno Superiore	TIPO N°2	43.2463; 12.0007
59	SENZA NOME	AV36943	Rete ENEL Aerea	Genio Civile Valdarno Superiore	TIPO N°2	43.2455; 11.9997
59	REGLIA DEI MULINI	AV36805	Rete ENEL Aerea	Genio Civile Valdarno Superiore	TIPO N°2	43.2461; 12.0032
59	TORRENTE ESSE	AV36819	Rete ENEL Aerea	Genio Civile Valdarno Superiore	TIPO N°2	43.2459; 12.0032
60	SENZA NOME	AV36944	Rete ENEL Aerea	Genio Civile Valdarno Superiore	TIPO N°2	43.2443; 11.9982
60	SENZA NOME	AV36943	Rete ENEL Aerea	Genio Civile Valdarno Superiore	TIPO N°2	43.2450; 11.9990
61	SENZA NOME	AV37054	Rete ENEL Aerea	Genio Civile Valdarno Superiore	TIPO N°2	43.2428; 12.0053
61	SENZA NOME	AV37002	Rete ENEL Aerea	Genio Civile Valdarno Superiore	TIPO N°2	43.2435; 12.0039
62	REGLIA MONTICELLA	AV37737	Microtunnelling	Genio Civile Valdarno Superiore	TIPO N°7	43.2312; 12.0037



REGIONE TOSCANA

DIREZIONE DIFESA DEL SUOLO E PROTEZIONE CIVILE

SETTORE GENIO CIVILE VALDARNO SUPERIORE

Responsabile di settore Gennarino COSTABILE

Incarico: DECR. DIRIG. CENTRO DIREZIONALE n. 10159 del 14-05-2024

Decreto soggetto a verifica di cui all'art. 7 del disciplinare di controllo ai sensi della DGR n. 521/2024

Numero adozione: 19751 - Data adozione: 02/09/2024

Oggetto: R.D. 1775/33 - Regolamento Regione Toscana n.61/r del 16/08/2016 e s.m.i.; Procedimento-Pratica SiDIT n. 2322/2024-1392/2024; Concessione di derivazione di acque pubbliche nel Comune di Fiesole.

Il presente atto è pubblicato sul BURT ai sensi degli articoli 4, 5 e 5 bis della l.r. 23/2007 e sulla banca dati degli atti amministrativi della Giunta regionale ai sensi dell'art.18 della l.r. 23/2007. E' escluso dalla pubblicazione l'allegato A nel rispetto dei limiti alla trasparenza posti dalla normativa statale.

Data certificazione e pubblicazione in banca dati ai sensi L.R. 23/2007 e ss.mm.: 02/09/2024

Documento informatico firmato digitalmente ai sensi del testo unico D.P.R. 28 dicembre 2000,n. 445, del D.Lgs. 7 marzo 2005, n. 82 e norme collegate, il quale sostituisce il testo cartaceo e la firma autografa.

Numero interno di proposta: 2024AD021931

IL DIRIGENTE

VISTO il R.D. 11 dicembre 1933 n. 1775 "Testo unico delle disposizioni sulle acque e impianti elettrici";

VISTA la L. 7 agosto 1990 n. 241 e ss. mm.ii.;

VISTO il D.Lgs 31 marzo 1998 n. 112 "Conferimento di funzioni e compiti amministrativi dello Stato alle regioni ed agli enti locali", in attuazione del capo I della legge 15 marzo 1997, n. 59;

VISTA la Deliberazione del Consiglio della Regione Toscana 25 gennaio 2005 n. 6 "Approvazione del piano di tutela delle acque";

VISTO il D.Lgs. 3 aprile 2006 n. 152 "Norme in materia ambientale";

VISTA la L.R. 3 marzo 2015 n. 22 "Riordino delle funzioni provinciali e attuazione della legge 7 aprile 2014 n. 56";

VISTA la L.R. 28 dicembre 2015 n. 80 "Norme in materia di difesa del suolo, tutela delle risorse idriche e tutela della costa e degli abitati costieri";

VISTI i regolamenti della Regione Toscana:

- 21 aprile 2015, n. 51/R "Regolamento di attuazione dell'articolo 11, comma 1, lettere e) ed f) della legge regionale 28 dicembre 2015 n. 80. Disciplina degli obblighi di misurazione delle portate e dei volumi dei prelievi e delle restituzioni di acqua pubblica e delle modalità di trasmissione dei risultati delle misurazioni";

- 16 agosto 2016, n. 61/R "Regolamento di attuazione dell'articolo 11, commi 1 e 2, della legge regionale 28 dicembre 2015 n. 80 (Norme in materia di difesa del suolo, tutela delle risorse idriche e tutela della costa e degli abitati costieri) recante disposizioni per l'utilizzo razionale della risorsa idrica e per la disciplina dei procedimenti di rilascio dei titoli concessori e autorizzatori per l'uso di acqua. Modifiche al D.P.G.R. 51/R/2015";

VISTA la delibera della Giunta regionale 21/01/2019 n. 58, pubblicata nel Burt il 30/01/2019, recante "Indirizzi di prima applicazione per la valutazione ambientale ex ante delle derivazioni idriche e l'individuazione del deflusso ecologico in relazione agli obiettivi di qualità ambientale definiti dai Piani di gestione delle Acque delle autorità di Distretto Idrografico ricadenti nel territorio della Regione Toscana";

VISTA la delibera della Giunta Regionale del 1 ottobre 2018 n. 1068 "Delibera di determinazione dei canoni sulle utilizzazioni delle acque per l'annualità 2018" e successive delibere di aggiornamento dei canoni sulla base del tasso di inflazione programmata (TIP);

CONSIDERATO che con domanda in data 04/03/2024 al numero protocollo 0148587 il richiedente, come meglio identificato nell'allegato al presente atto per farne parte integrante e sostanziale (allegato A), ha fatto Domanda di concessione di derivazione di acqua pubblica tramite POZZO esistente (denuncia n. 12569 della Regione Toscana) ubicato nel Comune di Fiesole, nel terreno individuato al N.C.T nel foglio n. 23, particella n. 1131, ad uso CIVILE;

VISTI gli esiti dell'istruttoria svolta dall'Ufficio e le caratteristiche della derivazione che possono essere così sintetizzate:

- la quantità di acqua da derivare, sulla quale è calcolato il canone di concessione, è fissata in misura della portata media di 0,05 l/s, per un fabbisogno di 1.500 metri cubi annui, destinati ad uso CIVILE;

CONSIDERATO CHE la società richiedente ha versato in data 07/08/2024 tramite bonifico su C/C bancario IBAN IT41 X 07601 02800 001031581018 intestato a Regione Toscana la somma di € 262,49 a

titolo di cauzione (*euro duecentosessantadue virgola quarantanove centesimi*) a titolo di cauzione, a garanzia del pagamento del canone di concessione di derivazione d'acqua pubblica ai sensi dell'art. 60 della D.P.G.R. 61/R/2016 e della D.G.R.T. n. 1068/2018 e degli obblighi assunti con il disciplinare di concessione, somma che sarà restituita alla scadenza della concessione senza rinnovo;

DATO ATTO CHE il richiedente ha sottoscritto digitalmente in data 19/08/2024 il Disciplinare conservato agli atti e allegato al presente decreto per farne parte integrante e sostanziale (allegato A), contenente gli obblighi e le condizioni cui è vincolata la concessione di acque pubbliche di cui all'oggetto;

DATO ATTO CHE il Disciplinare in questione è conforme allo schema tipo approvato con Delibera G.R.T. n. 194 del 16/03/2016;

RITENUTA l'istanza presentata meritevole di approvazione;

DATO ATTO che il responsabile del procedimento amministrativo, ai sensi della Legge 241/1990 e s.m.i., è il titolare di incarico di Elevata Qualificazione in "Procedure tecnico autorizzative in materia di acque - Valdarno Superiore";

DATO ATTO CHE l'imposta di bollo relativa al presente atto è stata regolarmente assolta;

Tutto ciò premesso e considerato

DECRETA

1. di rilasciare, entro i limiti di disponibilità dell'acqua e fatti salvi i diritti di terzi, al richiedente, come meglio identificato nell'allegato al presente atto per farne parte integrante e sostanziale (allegato A), la concessione di acque sotterranee di acque sotterranee tramite POZZO esistente ubicato al foglio n. 23, particella n. 1131 in Comune di Fiesole, Località per uso CIVILE, per una portata media di 0,05 l/s di acqua sulla base della quale sarà calcolato il canone di concessione;
2. di stabilire la durata della concessione in anni 20 con decorrenza dalla data del presente atto;
3. di approvare il Disciplinare conservato agli atti dell'ufficio scrivente e allegato al presente decreto per farne parte integrante e sostanziale (allegato A), contenente gli obblighi e le condizioni cui è vincolata la concessione di acque pubbliche di cui all'oggetto;
4. di dichiarare che gli obblighi derivanti dalla presente concessione sono regolati come stabilito nel Disciplinare di Concessione richiamato e approvato al precedente punto 3;
5. di dichiarare che ai sensi della D.G.R. n. 1068/2018 e successive delibere di aggiornamento dei canoni sulla base del tasso di inflazione programmata (TIP), il canone annuo è stabilito nella misura di € 262,49 (*euro duecentosessantadue virgola quarantanove centesimi*);
6. di dichiarare che la Regione Toscana resta sollevata da ogni onere e responsabilità in dipendenza dell'attingimento, inclusi gli eventuali danni verso terzi e qualsiasi altro danno si possa verificare, durante l'esercizio della derivazione, alle persone ed alla proprietà pubblica e privata, che saranno in ogni caso posti a carico del Concessionario;
7. di trasmettere il presente provvedimento al Concessionario e al Comune di Fiesole;

Avverso il presente provvedimento è ammesso ricorso nei confronti dell'autorità giudiziaria competente nei termini di legge.

IL DIRIGENTE

Allegati n. 1

A

DISCIPLINARE

6f1332b42c3ba0291d484ec5dd1bccc920a117ff2fb7cb4dd29e8d4fe58c2e9e



REGIONE TOSCANA

DIREZIONE DIFESA DEL SUOLO E PROTEZIONE CIVILE

SETTORE GENIO CIVILE VALDARNO SUPERIORE

Responsabile di settore Gennarino COSTABILE

Incarico: DECR. DIRIG. CENTRO DIREZIONALE n. 10159 del 14-05-2024

Decreto soggetto a verifica di cui all'art. 7 del disciplinare di controllo ai sensi della DGR n. 521/2024

Numero adozione: 19752 - Data adozione: 02/09/2024

Oggetto: R.D. 11/12/33 n. 1775, sulle acque pubbliche - Concessione di derivazione di acqua pubblica sotterranea da n. 1 pozzo ubicato in Comune di Castelfranco Piandiscò (AR), Località Forocava. Approvazione del Disciplinare di concessione. Procedimento/Pratica SiDIT n. 1315/2024-47343/2020 (Codice locale n. CSA2024_00006).

Il presente atto è pubblicato sul BURT ai sensi degli articoli 4, 5 e 5 bis della l.r. 23/2007 e sulla banca dati degli atti amministrativi della Giunta regionale ai sensi dell'art.18 della l.r. 23/2007. E' escluso dalla pubblicazione l'allegato A nel rispetto dei limiti alla trasparenza posti dalla normativa statale.

Data certificazione e pubblicazione in banca dati ai sensi L.R. 23/2007 e ss.mm.: 02/09/2024

Documento informatico firmato digitalmente ai sensi del testo unico D.P.R. 28 dicembre 2000,n. 445, del D.Lgs. 7 marzo 2005, n. 82 e norme collegate, il quale sostituisce il testo cartaceo e la firma autografa.

Numero interno di proposta: 2024AD022091

IL DIRIGENTE

VISTO il R.D. 11 dicembre 1933 n. 1775 "Testo unico delle disposizioni sulle acque e impianti elettrici";

VISTA la L. 7 agosto 1990 n. 241 e ss. mm.ii.;

VISTO il D.Lgs 31 marzo 1998 n. 112 "Conferimento di funzioni e compiti amministrativi dello Stato alle regioni ed agli enti locali", in attuazione del capo I della legge 15 marzo 1997, n. 59;

VISTA la Deliberazione del Consiglio della Regione Toscana 25 gennaio 2005 n. 6 "Approvazione del piano di tutela delle acque";

VISTO il D.Lgs. 3 aprile 2006 n. 152 "Norme in materia ambientale";

VISTA la L.R. 3 marzo 2015 n. 22 "Riordino delle funzioni provinciali e attuazione della legge 7 aprile 2014 n. 56";

VISTA la L.R. 28 dicembre 2015 n. 80 "Norme in materia di difesa del suolo, tutela delle risorse idriche e tutela della costa e degli abitati costieri";

VISTI i regolamenti della Regione Toscana:

- 21 aprile 2015, n. 51/R "Regolamento di attuazione dell'articolo 11, comma 1, lettere e) ed f) della legge regionale 28 dicembre 2015 n. 80. Disciplina degli obblighi di misurazione delle portate e dei volumi dei prelievi e delle restituzioni di acqua pubblica e delle modalità di trasmissione dei risultati delle misurazioni";

- 16 agosto 2016, n. 61/R "Regolamento di attuazione dell'articolo 11, commi 1 e 2, della legge regionale 28 dicembre 2015 n. 80 (Norme in materia di difesa del suolo, tutela delle risorse idriche e tutela della costa e degli abitati costieri) recante disposizioni per l'utilizzo razionale della risorsa idrica e per la disciplina dei procedimenti di rilascio dei titoli concessori e autorizzatori per l'uso di acqua. Modifiche al D.P.G.R. 51/R/2015";

VISTA la delibera della Giunta regionale 21/01/2019 n. 58, pubblicata nel Burt il 30/01/2019, recante "Indirizzi di prima applicazione per la valutazione ambientale ex ante delle derivazioni idriche e l'individuazione del deflusso ecologico in relazione agli obiettivi di qualità ambientale definiti dai Piani di gestione delle Acque delle autorità di Distretto Idrografico ricadenti nel territorio della Regione Toscana";

VISTA la delibera della Giunta Regionale del 1 ottobre 2018 n. 1068 "Delibera di determinazione dei canoni sulle utilizzazioni delle acque per l'annualità 2018" e successive delibere di aggiornamento dei canoni sulla base del tasso di inflazione programmata (TIP);

CONSIDERATO che con domanda in data 28/02/2024 al numero protocollo 0139821, il richiedente, come meglio identificato nell'allegato al presente atto per farne parte integrante e sostanziale (allegato A), ha fatto richiesta di concessione da acque sotterranee tramite un pozzo ubicato nel Comune di Castelfranco Piandiscò (AR), Località Forocava, nel terreno individuato al N.C.T nel foglio n. 19, particella n. 826, ad uso agricolo;

VISTI gli esiti dell'istruttoria svolta dall'Ufficio e le caratteristiche della derivazione che possono essere così sintetizzate:

- la quantità di acqua da derivare, sulla quale è calcolato il canone di concessione, è fissata in misura della portata media di 0,0095 l/s, per un fabbisogno di 300 metri cubi annui, destinati ad uso agricolo;

CONSIDERATO CHE la società richiedente ha versato in data 06/08/2024 la somma di € 84,26 (*euro ottantaquattro virgola ventisei centesimi*) tramite piattaforma IRIS di pagoPA con Id Debito n. CAA0000315 intestato a Regione Toscana, a titolo di cauzione a garanzia del pagamento del canone di concessione di derivazione d'acqua pubblica ai sensi dell'art. 60 della D.P.G.R. 61/R/2016 e della D.G.R.T. n. 1068/2018 e degli obblighi assunti con il disciplinare di concessione, somma che sarà restituita alla scadenza della concessione senza rinnovo;

DATO ATTO CHE il richiedente ha sottoscritto il Disciplinare conservato agli atti e allegato al presente decreto per farne parte integrante e sostanziale (allegato A), contenente gli obblighi e le condizioni cui è vincolata la concessione di acque pubbliche di cui all'oggetto;

DATO ATTO CHE il Disciplinare in questione è conforme allo schema tipo approvato con Delibera G.R.T. n. 194 del 16/03/2016;

RITENUTA l'istanza presentata meritevole di approvazione;

DATO ATTO che il responsabile del procedimento amministrativo, ai sensi della Legge 241/1990 e s.m.i., è il titolare di incarico di Elevata Qualificazione in "Procedure tecnico autorizzative in materia di acque - Valdarno Superiore";

DATO ATTO CHE l'imposta di bollo relativa al presente atto è stata regolarmente assolta;

Tutto ciò premesso e considerato

DECRETA

1. di rilasciare, entro i limiti di disponibilità dell'acqua e fatti salvi i diritti di terzi, al richiedente, come meglio identificato nell'allegato al presente atto per farne parte integrante e sostanziale (allegato A), la concessione di acque sotterranee tramite un pozzo ubicato al foglio n. 19, particella n. 826 in Comune di Castelfranco Piandiscò (AR), Località Forocava, per uso agricolo, per una portata media di 0,0095 l/s di acqua sulla base della quale sarà calcolato il canone di concessione;
2. di stabilire la durata della concessione in anni 15 con decorrenza dalla data del presente atto;
3. di approvare il Disciplinare conservato agli atti dell'ufficio scrivente e allegato al presente decreto per farne parte integrante e sostanziale (allegato A), contenente gli obblighi e le condizioni cui è vincolata la concessione di acque pubbliche di cui all'oggetto;
4. di dichiarare che gli obblighi derivanti dalla presente concessione sono regolati come stabilito nel Disciplinare di Concessione richiamato e approvato al precedente punto 3;
5. di dichiarare che ai sensi della D.G.R. n. 1068/2018 e successive delibere di aggiornamento dei canoni sulla base del tasso di inflazione programmata (TIP), il canone annuo è stabilito nella misura di € 84,26 (*euro ottantaquattro virgola ventisei centesimi*);
6. di dichiarare che la Regione Toscana resta sollevata da ogni onere e responsabilità in dipendenza dell'attingimento, inclusi gli eventuali danni verso terzi e qualsiasi altro danno si possa verificare, durante l'esercizio della derivazione, alle persone ed alla proprietà pubblica e privata, che saranno in ogni caso posti a carico del Concessionario;
7. di dichiarare che la concessione può essere modificata, sospesa o revocata in qualunque momento, senza che possano avanzarsi pretese di alcun tipo, se ciò si renderà necessario per tutelare il regime dei corsi d'acqua (in particolare il minimo deflusso vitale), o a seguito dell'espressione sull'applicabilità del comma 6 dell'art. 16 del D.L. 152/2021;
8. di trasmettere il presente provvedimento al Concessionario, all'Autorità di Bacino Distrettuale dell'Appennino Settentrionale e al Comune di Castelfranco Piandiscò.

Avverso il presente provvedimento è ammesso ricorso nei confronti dell'autorità giudiziaria competente nei termini di legge.

IL DIRIGENTE

Allegati n. 1

A *disciplinare di concessione*
23d34e59280813d41f294e07df307747a9b705abd337002c886f9fbd316ceb1e



REGIONE TOSCANA

DIREZIONE DIFESA DEL SUOLO E PROTEZIONE CIVILE

SETTORE GENIO CIVILE VALDARNO SUPERIORE

Responsabile di settore Gennarino COSTABILE

Incarico: DECR. DIRIG. CENTRO DIREZIONALE n. 10159 del 14-05-2024

Decreto soggetto a verifica di cui all'art. 7 del disciplinare di controllo ai sensi della DGR n. 521/2024

Numero adozione: 19754 - Data adozione: 02/09/2024

Oggetto: RD nr. 523/1904 - LR nr. 80/2015. Concessione porzione di area demaniale del corso d'acqua denominato Torrente Affrico, in Comune di Firenze per area ad uso cantiere temporaneo per esecuzione interventi urgenti di messa in sicurezza dell'attraversamento ferroviario del Torrente Affrico al Km 309+205,69 della linea Firenze-Roma - Firenze (FI) e demolizione muretto interno. Pratica SiDIT 2747/2024

Il presente atto è pubblicato sul BURT ai sensi degli articoli 4, 5 e 5 bis della l.r. 23/2007 e sulla banca dati degli atti amministrativi della Giunta regionale ai sensi dell'art.18 della l.r. 23/2007.

Data certificazione e pubblicazione in banca dati ai sensi L.R. 23/2007 e ss.mm.: 02/09/2024

Documento informatico firmato digitalmente ai sensi del testo unico D.P.R. 28 dicembre 2000,n. 445, del D.Lgs. 7 marzo 2005, n. 82 e norme collegate, il quale sostituisce il testo cartaceo e la firma autografa.

Numero interno di proposta: 2024AD022117

IL DIRIGENTE

VISTI gli artt. 93,95, 97 e 98 del R.D. 523/1904 “Testo unico delle disposizioni di legge intorno alle opere idrauliche delle diverse categorie” e s.m.i.;

VISTA la L. 37/94 “Norme per la tutela ambientale delle aree demaniali dei fiumi, torrenti, laghi e altre acque pubbliche”;

VISTA la L.R. 79/2012 “Nuova disciplina in materia di consorzi di bonifica. Modifiche alla l.r. 69/2008 e alla l.r. 91/1998. Abrogazione della l.r. 34/1994”;

VISTA la D.C.R.T. n. 81 del 28/07/2021: "Modifiche al reticolo idrografico e di gestione di cui alla legge regionale 27 dicembre 2012, n. 79, approvato con deliberazione del Consiglio regionale del 29 aprile 2020, n. 28.";

VISTA la L.R. 80/2015 "Norme in materia di difesa del suolo, tutela delle risorse idriche e tutela della costa e degli abitati costieri", ed in particolare l'art. 2 lett. i);

VISTA la L.R. 41/2018 “Disposizioni in materia di rischio di alluvioni e di tutela dei corsi d’acqua in attuazione del decreto legislativo 23 febbraio 2010, n. 49 (Attuazione della direttiva 2007/60/CE relativa alla valutazione e alla gestione dei rischi di alluvioni). Modifiche alla l.r. 80/2015 e alla l.r. 65/2014”;

RICHIAMATO il DPGR 60/R del 12/08/2016 “Regolamento in attuazione dell’articolo 5 della legge regionale 28 dicembre 2015 n. 80 “Norme in materia di difesa del suolo, tutela delle risorse idrica e tutela della costa e degli abitati costieri” recante disciplina del rilascio delle concessioni per l’utilizzo del demanio idrico e criteri per la determinazione dei canoni, come modificato dal DPGR 45/R dell’8/8/2017;

VISTA la DGRT n. 888 del 07/08/2017 “determinazione dei canoni per l’uso del demanio idrico” e ss.mm.ii;

VISTA la Delibera della Giunta Regionale n. 1035 del 05/08/2019 Disposizioni in materia di concessioni per l'utilizzo delle acque e per l'occupazione del demanio idrico e aggiornamento dei canoni sulla base del tasso di inflazione;

RICHIAMATO il D.P.G.R. 42/R del 25/07/2018 “Regolamento per lo svolgimento delle attività di polizia idraulica, polizia delle acque, e servizio di piena, in attuazione dell'articolo 5 della legge regionale 28 dicembre 2015, n. 80 (Norme in materia di difesa del suolo, tutela delle risorse idrica e tutela della costa e degli abitati costieri).”

VISTA l’istanza di Concessione idraulica del Demanio Idrico n. 183_57 acquisita agli atti di questo Settore con prot. n. 0357438 del 25-06-2024 a cui è stato attribuito il n. 2747/2024 SiDIT presentata da RFI - Rete Ferroviaria Italiana - DOIT FIRENZE - U.T. FIRENZE NODO, c.f. 01008081000, con sede legale in Comune di Firenze, Viale Redi, n. 2, e gli elaborati allegati costituiti da:

- Relazione tecnica e Documentazione Fotografica;
- Relazione Idrologica;
- Corografia;
- Planimetria Catastale;
- Documentazione Fotografica;
- Tav. 1 -Stato Attuale;
- Tav. 2 -Stato Progetto e Sovrapposto;

DATO ATTO che il Responsabile del procedimento è l'incaricato di elevata qualificazione delle procedure tecnico autorizzative per la difesa del suolo nominato con Ordine di Servizio n. 19 del 14/11/2022;

PRESO ATTO che il progetto prevede:

- lavori nelle pertinenze del corso d'acqua denominato Torrente Affrico, in Comune di Firenze, fra la particella 56 del Foglio 97 e la particella 59 del Foglio 106 per l'esecuzione dell'opera n. 19863 - area ad uso cantiere temporaneo per esecuzione interventi urgenti di messa in sicurezza dell’attraversamento ferroviario del Torrente Affrico al Km 309+205,69 della linea Firenze-Roma – Firenze (FI), così come descritto e rappresentato negli elaborati di progetto;
- lavori nelle pertinenze del corso d'acqua denominato Torrente Affrico, in Comune di Firenze, fra la particella 56 del Foglio 97 e la particella 59 del Foglio 106 per l'esecuzione dell'opera n. 19865 - demolizione muretto interno, così come descritto e rappresentato negli elaborati di progetto;

RILEVATO che:

- con nota n. 382881 del 05/07/2024, considerato che il progetto prevede di accedere all’area di intervento previo

ampliamento del tombino esistente che verrà portato alle dimensioni finali di 1,00 ml x 2,00 ml (dalle attuali 1,00 ml x 1,00 ml), il Responsabile del Procedimento ha richiesto elaborati grafici integrativi relativi alle modalità di chiusura del tombino;

- con nota n. 0436680 del 05/08/2024 il richiedente ha inoltrato la documentazione integrativa richiesta;

CONSIDERATO che le opere e attività sopra descritte comportano l'utilizzo di porzione di area del demanio idrico del suddetto corso d'acqua;

DATO ATTO che le suddette opere rientrano in una delle fattispecie di cui all'art. 13 comma 1 del Regolamento 60/R/2016 e s.m.i e pertanto si può procedere ad assegnazione diretta dell'area demaniale senza procedura in concorrenza;

RICORDATO che ai sensi dell'art. 24 comma 6 del Regolamento 60/R, la concessione può essere rilasciata senza il disciplinare;

DATO ATTO che il presente decreto contiene gli elementi essenziali e le clausole che regolano il rapporto giuridico tra questa Amministrazione e il concessionario;

DATO ATTO che la documentazione progettuale che descrive l'esecuzione dei lavori e le caratteristiche più significative delle opere con evidenziate le aree demaniali impegnate e la finalità dell'occupazione, è quella agli atti del procedimento n. 4486/2024;

ACCERTATO che:

- il progetto presenta i requisiti per esser autorizzato con le prescrizioni di seguito riportate in quanto:
 - non altera il buon regime delle acque;
 - non interferisce con esigenze di regimazione idraulica, accessibilità e manutenzione del corso d'acqua ed è compatibile con la presenza di opere idrauliche;
 - non interferisce con la stabilità del fondo e delle sponde del corso d'acqua;
 - non vi è aggravio del rischio in altre aree derivante dalla realizzazione dell'intervento;
 - non vi è aggravio del rischio per le persone;
- la realizzazione dei lavori non è in contrasto con la disciplina dal Capo VII del R.D 523/1904 e con la normativa regionale di riferimento;

DATO ATTO che, nella realizzazione e gestione delle opere dovranno essere osservate le prescrizioni tecniche e generali, che vengono di seguito specificate:

PRESCRIZIONI TECNICHE

- l'intervento di messa in sicurezza dell'attraversamento ferroviario non dovrà diminuire la sezione utile del Torrente Affrico;
- al termine di ogni giornata lavorativa dovrà essere sgombrato l'alveo del corso d'acqua da mezzi d'opera e materiali;
- resta onere del richiedente tenersi costantemente aggiornato sulle previsioni meteo e garantire idonee condizioni di lavoro in riferimento alla particolarità dei luoghi ed al rischio idraulico;
- resta a carico del richiedente ogni onere e responsabilità in relazione alle verifiche strutturali del tombino, che dovrà essere del tipo carrabile e garantire le medesime condizioni di sicurezza attuali, e della demolizione del muretto presente all'interno del tombamento del Torrente Affrico;
- durante l'esecuzione dei lavori non dovrà essere mai impedito o ostacolato il regolare deflusso delle acque né essere mai ridotta l'efficienza idraulica del corso d'acqua interessato dai lavori;
- durante l'esecuzione dei lavori dovranno essere messi in atto tutti gli accorgimenti e le precauzioni necessarie affinché l'interferenza con la dinamica fluviale non determini aggravio di rischio idraulico ed in generale pericolo per l'incolumità delle persone e danni ai beni pubblici e privati;
- tutte le opere provvisorie occorrenti per l'esecuzione dei lavori dovranno ingombrare il meno possibile l'alveo del corso d'acqua e dovranno essere comunque rimosse prima del sopraggiungere delle piene;
- tutti i lavori dovranno essere eseguiti a perfetta regola d'arte secondo le normative, le specifiche e le linee guida esistenti per i materiali da costruzione e le modalità realizzative;
- le opere finite dovranno risultare conformi ai disegni esaminati da questo Ufficio;
- al termine dei lavori eventuali materiali di risulta dovranno essere allontanati dal cantiere e ripristinato lo stato dei luoghi;

- dovrà essere sempre garantito l'accesso all'alveo al personale di questo Ufficio e del Consorzio di Bonifica o altri da tali Enti individuati, addetto alla vigilanza e alla manutenzione del corso d'acqua;
- i lavori che in qualsiasi modo interesseranno l'alveo del corso d'acqua dovranno essere eseguiti in condizioni meteorologiche favorevoli;
- i lavori dovranno essere svolti in conformità alle disposizioni per la salvaguardia dell'ittiofauna e dovranno essere adottati tutti gli accorgimenti necessari al fine di evitare intorbidamenti che possano arrecare danno alla fauna ittica;
- al termine dei lavori dovrà essere ripristinato lo stato dei luoghi interessato dal cantiere e da occupazioni temporanee, comprensivo di tutte quelle aree interessate dal passaggio dei mezzi sia lungo le rive degli alvei che sulle viabilità di accesso;
- non è consentito il transito dei mezzi pesanti su argini imbibiti;

PRESCRIZIONI GENERALI:

- l'autorizzazione di cui al presente atto riguarda esclusivamente l'esecuzione delle opere indicate in premessa, per cui ogni variazione od ogni ulteriore opera o attività non indicata negli elaborati progettuali inoltrati, od altro comunque non previsto, dovrà essere sottoposto ad ulteriore esame di questo Settore per la nuova eventuale autorizzazione prima della loro esecuzione
- i lavori dovranno iniziare entro tre mesi dalla data di rilascio del presente atto pena la perdita di validità dello stesso. Nel caso in cui le opere non fossero ancora iniziate entro tale scadenza, l'autorizzazione deve essere considerata automaticamente decaduta senza ulteriore comunicazione da parte dello scrivente Ufficio;
- di stabilire che la presente autorizzazione ha validità di sei mesi, dalla data del presente atto a pena di decadenza senza ulteriori comunicazioni da parte dello scrivente Ufficio salvo richiesta di rinnovo da presentarsi almeno 30 giorni prima della scadenza;
- le opere saranno eseguite a totale cura e spese del richiedente;
- il richiedente dovrà comunicare allo scrivente Settore la data di inizio lavori con un anticipo di almeno 5 giorni ciò al fine di consentire eventuali accertamenti tesi a verificare la rispondenza tra quanto previsto e quanto realizzato e trasmettere, entro sessanta giorni dal termine dei lavori, copia della dichiarazione di rispondenza delle opere stesse a quanto oggetto di autorizzazione e dell'avvenuto recepimento delle prescrizioni contenute nel presente atto;
- il Richiedente, ai fini dell'esecuzione delle opere, è tenuto a munirsi di tutti i titoli abilitativi, autorizzativi e degli atti di assenso, comunque denominati, previsti dalle leggi vigenti;
- con il presente Decreto s'intendono autorizzati, per tutta la durata della concessione, tutti gli interventi manutentivi ordinari che si rendessero necessari al corretto esercizio del bene concesso, nel rispetto comunque delle normative vigenti al momento;
- il concessionario dovrà comunicare preventivamente a questa Amministrazione la data d'inizio dei predetti lavori manutentivi e dovrà altresì presentare, a corredo di tale comunicazione, documentazione tecnica esplicativa;

STABILITO che ai sensi dell'art. 22 del DPGR 60/R del 12/08/2016, il Concessionario si obbliga:

- ad assumere la custodia dell'area demaniale in concessione, oltreché delle opere realizzate, mantenendole in buono stato, preservandole dal pericolo di distruzione o danneggiamento, salvaguardandole da intrusioni e manomissioni da parte di soggetti non autorizzati;
- a porre in essere tutte le misure necessarie a garantire la stabilità nel tempo dei manufatti, anche in dipendenza del mutevole regime del corso d'acqua, previo ottenimento dell'autorizzazione dell'Amministrazione Concedente, dichiarando fin d'ora di non aver nulla a pretendere per qualsiasi danno eventualmente occorso alle opere oggetto di concessione ed agli utilizzatori, per effetto delle piene e dei fenomeni di dinamica fluviale;
- a consentire l'accesso al personale di vigilanza incaricato dalla Concedente, che potrà in ogni momento effettuare verifiche per accertare lo stato di manutenzione dell'area e impartire l'ordine di effettuare gli interventi eventualmente necessari, ad insindacabile giudizio della Concedente, per garantire il buon regime delle acque;
- a sollevare fin d'ora la Concedente da ogni onere e responsabilità per qualsiasi danno derivante alle persone ed alla proprietà pubblica e privata a seguito di inadeguata manutenzione o di inadeguata custodia del bene demaniale in concessione, assumendosi gli oneri del risarcimento
- a rispettare le leggi ed i regolamenti ed ordinamenti di polizia urbana e di pubblica sicurezza, nonché la normativa in materia di polizia delle acque contenuta nel R.D. 523/1904 e nel R.D. 1775/1933, tenendo fin d'ora

indenne la Concedente da ogni conseguenza determinata dalla inosservanza di essi;

- a non mutare la destinazione del bene in concessione, né apportarvi aggiunte, innovazioni o altro senza la preventiva autorizzazione della Concedente, prendendo atto che tutte le opere addizionali e di miglioria autorizzate resteranno acquisite al demanio senza che il Concessionario possa avere diritto a rimborsi o indennizzi e che qualora il Concessionario esegua le predette opere senza autorizzazione sarà tenuto alla rimessa in pristino, a propria cura e spese, salvo che la Concedente non ritenga di mantenerle senza alcun onere a proprio carico; sarà tenuto inoltre al risarcimento degli eventuali danni;
- a non cedere né sub concedere, anche parzialmente, il bene oggetto di concessione;
- a tenere indenne la Concedente dalle spese necessarie per le opere di sistemazione delle aree pubbliche specificamente coinvolte dagli interventi di installazione e manutenzione e di ripristinare a regola d'arte le aree medesime nei tempi stabiliti;
- a consentire, in ogni momento l'accesso e/o il transito, per le opportune operazioni di vigilanza, al personale del Genio Civile ed ai mezzi addetti al servizio di piena e di polizia idraulica;
- a ripristinare, a proprie spese i luoghi alla scadenza della concessione per decorrenza del termine di durata sotto indicato e in caso di revoca o rinuncia, fatta salva la facoltà della Concedente di acquisire le opere al demanio, senza oneri per l'Amministrazione;

Il Concessionario inoltre:

- rimane il solo ed unico responsabile agli effetti del risarcimento di tutti i danni che fossero arrecati alla proprietà privata, a cose o persone per effetto di quanto autorizzato e comunque tenendo indenne la Regione Toscana da qualsiasi responsabilità, anche giudiziale, per eventuali danni, reclami o molestie che potessero derivare dai lavori in oggetto;
- è obbligato, ai sensi dell'art. 2 del R.D. n.523/1904 ad eseguire a proprie spese e non appena ricevutane intimazione, tutte quelle varianti e modifiche, compresa anche l'eventuale demolizione delle opere stesse e la messa in pristino dello stato dei luoghi, che, a giudizio insindacabile dell'Autorità idraulica, si rendessero necessarie per garantire il buon regime idraulico o in seguito all'accertamento di effetti dannosi delle opere stesse o per le variate condizioni del corso d'acqua o per ogni altro pubblico interesse che potesse sopravvenire
- dovrà provvedere inoltre a ripristinare tempestivamente qualsiasi danno o guasto causato alle opere idrauliche ed al corso d'acqua in generale per effetto della presente autorizzazione, in conformità alle prescrizioni che saranno impartite dalla competente autorità idraulica;
- è tenuto alla osservanza delle disposizioni del R.D. 25/07/1904 n. 523 sulle opere idrauliche, nonché delle prescrizioni legislative e regolamentari vigenti, quali quelle concernenti la tutela delle acque pubbliche, dell'agricoltura, della fauna ittica, dell'industria, dell'igiene e della pubblica incolumità;

DATO ATTO che l'inadempimento da parte del Concessionario degli obblighi previsti dal presente Decreto di concessione, costituisce causa di decadenza, che si verifica anche nei casi di.

- a) violazione delle disposizioni e prescrizioni contenute in disposizioni legislative, regolamentari;
- b) violazione del divieto di cessione della concessione e di sub-concessione anche parziale dell'immobile;
- c) esecuzione dei lavori in difformità del progetto autorizzato. Prima di dichiarare la decadenza con apposito decreto, la Concedente comunicherà un termine non inferiore a 30 giorni entro il quale il Concessionario potrà presentare le proprie deduzioni;

RICORDATO che:

- al Concessionario dichiarato decaduto non spetterà alcun rimborso per le opere realizzate e per le spese sostenute;
- fatte salve le eventuali sanzioni di cui all'art. 9 della L.R. 80/2015, il Concessionario decaduto è soggetto all'obbligo di rilascio dell'immobile e al ripristino dei luoghi;
- nel caso di mancato rilascio è eseguito lo sfratto in via amministrativa;
- per quanto non espressamente previsto dal presente Decreto di Concessione si applicano le vigenti disposizioni, di legge e di regolamento, statali e regionali, ed in particolare il codice civile, la normativa concernente il buon regime delle acque, nonché l'igiene e la sicurezza pubblica, l'edilizia e l'urbanistica vigenti nel territorio dove i beni sono ubicati;

DATO ATTO che il Concedente potrà disporre, mediante atto amministrativo, la revoca della presente concessione in qualunque momento, con effetto immediato, qualora intervengano ragioni di regimazione idraulica del corso d'acqua interessato o che l'opera stessa sia in seguito giudicata incompatibile per il buon regime idraulico del corso d'acqua interessato o ragioni di pubblica utilità o per qualsiasi ragione di pubblico interesse;

RILEVATO che l'inosservanza delle condizioni e prescrizioni cui è vincolato il presente provvedimento, fatte salve le sanzioni penali per l'inosservanza delle norme contenute nel Capo VII del R.D. 523/1904, comporta il pagamento di una sanzione, nel rispetto dei limiti minimo e massimo previsto dall'articolo 9 della l.r.80/2015;

RITENUTO, sulla base dell'esperita istruttoria, di stabilire in sei mesi la durata della concessione che potrà essere rinnovata nei soli casi previsti dal Regolamento e con le modalità nel medesimo stabilite, esclusivamente a seguito di istanza da presentare almeno 30 giorni prima della scadenza del termine della concessione;

DATO ATTO che nel periodo di validità della concessione, il canone dovrà essere corrisposto anche se il Concessionario non possa o non voglia fare uso in tutto o in parte della concessione e che, in caso di rinuncia, il pagamento del canone è dovuto fino alla data di presentazione della relativa richiesta;

RICHIAMATO l'articolo 1 della L.R. 30/12/1971 n. 2, che istituisce l'imposta regionale sulle concessioni statali per l'occupazione e l'uso dei beni del demanio e del patrimonio indisponibile dello Stato, situati nell'ambito territoriale della Regione commisurandola al 50% del canone di concessione;

DATO ATTO che ai sensi dell'art. 28 comma 6 del Regolamento regionale 12 agosto 2016, n. 60/R per le concessioni di durata superiore ad un anno il canone sarà aggiornato annualmente sulla base del tasso di inflazione programmato;

DATO ATTO che il presente atto è sostanzialmente conforme allo schema approvato con Decreto del Direttore n. 463 del 12/02/2016;

DATO ATTO che l'imposta di bollo sul presente atto è stata anticipata dal richiedente a mezzo bonifico tramite la piattaforma nazionale PagoPA in data 27/07/2024;

DATO ATTO infine che il richiedente ha provveduto in data al versamento a favore della Regione Toscana dei seguenti importi:

- € 112,00 a titolo di primo canone concessorio, corrispondente a sei dodicesimi del canone annuale;
- € 56,00 a titolo di imposta pari al 50% del canone versato.

Tutto ciò premesso e considerato,

DECRETA

1. di autorizzare l'esecuzione delle opere ai sensi e per gli effetti dell'art. 2, comma 1, lettera i) e lettera n) della L.R. 80/2015 e dell' art. 93 del R.D. 523/1904 così come sopra descritto e rappresentato negli elaborati sopra elencati;
2. di stabilire che l'autorizzazione all'esecuzione dei lavori ha validità di sei mesi , dalla data del presente atto, fatta salva la possibilità di motivata richiesta di rinnovo da parte del richiedente;
3. di accordare alla Società RFI - Rete Ferroviaria Italiana - DOIT FIRENZE - U.T. FIRENZE NODO, c.f. 01008081000, con sede legale in Comune di Firenze, Viale Redi, n. 2 la Concessione Demaniale n. 183_57 per l'occupazione di:
 - porzione di area demaniale del corso d'acqua denominato Torrente Affrico, in Comune di Firenze, fra la particella 56 del Foglio 97 e la particella 59 del Foglio 106 con l'opera n. 19863 - area ad uso cantiere temporaneo per esecuzione interventi urgenti di messa in sicurezza dell'attraversamento ferroviario del Torrente Affrico al Km 309+205,69 della linea Firenze-Roma – Firenze (FI).
4. di stabilire che la concessione ha durata di sei mesi dalla data del presente atto di stabilire che la concessione ha durata di anni dalla data del presente atto
5. di disporre che la realizzazione dell'opera e la gestione dell'area demaniale siano sottoposte alle prescrizioni tecniche e generali individuate in premessa e nessuna variazione potrà essere introdotta senza la preventiva autorizzazione da parte di questo Settore;
6. di non procedere alla registrazione fiscale del presente provvedimento, considerato che l'ammontare dell'imposta proporzionale dovuta per l'intera durata della concessione risulta inferiore alla misura fissa di Euro 200,00, ai sensi dell'art. 2, parte II della Tariffa del D.P.R. 131/1986. Resta ferma comunque la possibilità da parte del concessionario, in caso d'uso, ai sensi del suddetto articolo, di provvedere alla sua registrazione;
7. di dare atto che:
 - il presente provvedimento è rilasciato ai soli fini di tutela delle opere idrauliche e del buon regime delle acque pubbliche, giusto l'art. 2 del R.D. 523/1904, e pertanto fa salvi e impregiudicati i diritti di terzi. Il destinatario è tenuto a munirsi di tutti gli ulteriori titoli abilitativi e atti di assenso previsti dalle leggi vigenti.
 - il Concessionario è a conoscenza che, ferme restando le vigenti disposizioni urbanistiche del Comune

interessato, in assenza della presente autorizzazione non possono iniziare i lavori.

8. di partecipare per via telematica il presente provvedimento al Richiedente.

Avverso il presente provvedimento è ammesso ricorso davanti all'autorità giudiziaria competente nei termini di legge.

IL DIRIGENTE



REGIONE TOSCANA

DIREZIONE DIFESA DEL SUOLO E PROTEZIONE CIVILE

SETTORE GENIO CIVILE VALDARNO SUPERIORE

Responsabile di settore Gennarino COSTABILE

Incarico: DECR. DIRIG. CENTRO DIREZIONALE n. 10159 del 14-05-2024

Decreto soggetto a verifica di cui all'art. 7 del disciplinare di controllo ai sensi della DGR n. 521/2024

Numero adozione: 19769 - Data adozione: 02/09/2024

Oggetto: R.D. 1775/33 - Regolamento Regione Toscana n. 61/r del 16/08/2016 e s.m.i. Approvazione della variante sostanziale alla concessione di derivazione di acqua pubblica sotterranea da n. 4 pozzi ubicati in Comune di Sansepolcro (AR), Località Gricignano. Procedimento/Pratica SiDIT n. 11992/2023-2488/2023 (Codice locale n. CSA2023_00029).

Il presente atto è pubblicato sul BURT ai sensi degli articoli 4, 5 e 5 bis della l.r. 23/2007 e sulla banca dati degli atti amministrativi della Giunta regionale ai sensi dell'art.18 della l.r. 23/2007. E' escluso dalla pubblicazione l'allegato A nel rispetto dei limiti alla trasparenza posti dalla normativa statale.

Data certificazione e pubblicazione in banca dati ai sensi L.R. 23/2007 e ss.mm.: 02/09/2024

Documento informatico firmato digitalmente ai sensi del testo unico D.P.R. 28 dicembre 2000,n. 445, del D.Lgs. 7 marzo 2005, n. 82 e norme collegate, il quale sostituisce il testo cartaceo e la firma autografa.

Numero interno di proposta: 2024AD022045

IL DIRIGENTE

VISTO il R.D. 11 dicembre 1933 n. 1775 "Testo unico delle disposizioni sulle acque e impianti elettrici";

VISTA la L. 7 agosto 1990 n. 241 e ss. mm.ii.;

VISTO il D.Lgs 31 marzo 1998 n. 112 "Conferimento di funzioni e compiti amministrativi dello Stato alle regioni ed agli enti locali", in attuazione del capo I della legge 15 marzo 1997, n. 59;

VISTA la Deliberazione del Consiglio della Regione Toscana 25 gennaio 2005 n. 6 "Approvazione del piano di tutela delle acque";

VISTO il D.Lgs. 3 aprile 2006 n. 152 "Norme in materia ambientale";

VISTA la L.R. 3 marzo 2015 n. 22 "Riordino delle funzioni provinciali e attuazione della legge 7 aprile 2014 n. 56";

VISTA la L.R. 28 dicembre 2015 n. 80 "Norme in materia di difesa del suolo, tutela delle risorse idriche e tutela della costa e degli abitati costieri";

VISTI i regolamenti della Regione Toscana:

- 21 aprile 2015, n. 51/R "Regolamento di attuazione dell'articolo 11, comma 1, lettere e) ed f) della legge regionale 28 dicembre 2015 n. 80. Disciplina degli obblighi di misurazione delle portate e dei volumi dei prelievi e delle restituzioni di acqua pubblica e delle modalità di trasmissione dei risultati delle misurazioni";

- 16 agosto 2016, n. 61/R "Regolamento di attuazione dell'articolo 11, commi 1 e 2, della legge regionale 28 dicembre 2015 n. 80 (Norme in materia di difesa del suolo, tutela delle risorse idriche e tutela della costa e degli abitati costieri) recante disposizioni per l'utilizzo razionale della risorsa idrica e per la disciplina dei procedimenti di rilascio dei titoli concessori e autorizzatori per l'uso di acqua. Modifiche al D.P.G.R. 51/R/2015";

VISTA la delibera della Giunta regionale 21/01/2019 n. 58, pubblicata nel Burt il 30/01/2019, recante "Indirizzi di prima applicazione per la valutazione ambientale ex ante delle derivazioni idriche e l'individuazione del deflusso ecologico in relazione agli obiettivi di qualità ambientale definiti dai Piani di gestione delle Acque delle autorità di Distretto Idrografico ricadenti nel territorio della Regione Toscana";

VISTA la delibera della Giunta Regionale del 1 ottobre 2018 n. 1068 "Delibera di determinazione dei canoni sulle utilizzazioni delle acque per l'annualità 2018" e successive delibere di aggiornamento dei canoni sulla base del tasso di inflazione programmata (TIP);

RICHIAMATO il Decreto Dirigenziale n. 17246 del 09/08/2023 con il quale è stata rilasciata ad Aboca Spa - Società Agricola, con sede legale in Comune di Sansepolcro (AR), C.F. 01704430519, la voltura a proprio favore della concessione di derivazione di acqua pubblica sotterranea, già in regime di concessione preferenziale ad uso agricolo, da n. 4 pozzi individuati al catasto terreni del Comune di Sansepolcro, Località Gricignano, nei terreni individuati al N.C.T al foglio n. 90, particella n. 62 (pozzo ex-CSP1994_08162); foglio n. 90, particella n. 63 (pozzo ex-CSP1994_08165); foglio n. 90, particella n. 87 (pozzo ex-CSP1994_08166); foglio n. 90, particella n. 38 (pozzo ex-CSP1994_08167);

CONSIDERATO che con domanda in data 12/11/2023 al numero protocollo 0513384 Aboca Spa - Società Agricola, con sede legale in Comune di Sansepolcro (AR), C.F. 01704430519, ha presentato domanda di variante sostanziale ai sensi dell'art. 69 del D.P.G.R.61/R/2016 alla concessione rilasciata con Decreto Dirigenziale n. 17246 del 09/08/2023, con richiesta di autorizzazione all'approfondimento di n. 2 pozzi (ricerca acque sotterranee), da realizzarsi nel territorio del Comune di Sansepolcro, Località Gricignano, nei terreni individuati al N.C.T al foglio n. 90, particella n. 63 (pozzo ex-CSP1994_08165) e particella n. 87 (pozzo ex-CSP1994_08166),

con aumento dei volumi complessivi di prelievo da 2.710 a 60.000 mc/anno;

RICHIAMATO il Decreto Dirigenziale n. 1907 del 01/02/2024 con il quale è stata rilasciata ad Aboca Spa l'autorizzazione alla ricerca di acqua sotterranea mediante l'approfondimento di n. 2 pozzi ad uso agricolo, da realizzarsi nel territorio del Comune di Sansepolcro (AR), Località Gricignano, nei terreni individuati al N.C.T al foglio n. 90, particella n. 63 (pozzo ex-CSP1994_08165) e particella n. 87 (pozzo ex-CSP1994_08166);

VISTA la relazione di fine lavori acquisita dalla Regione Toscana con prot. 449130 del 11/08/2024;

VISTI gli esiti dell'istruttoria svolta dall'Ufficio e le caratteristiche della derivazione che possono essere così sintetizzate:

- la quantità di acqua da derivare, sulla quale è calcolato il canone di concessione, è fissata in misura della portata media di 1,90 l/s, per un fabbisogno di 60.000 metri cubi annui, destinati ad uso agricolo;

CONSIDERATO CHE la Ditta richiedente ha versato in data 14/08/2024 la somma di € 179,29 (euro centosettantanove virgola ventinove centesimi) tramite piattaforma IRIS di pagoPA con Id Debito n. CAA0000369 intestato a Regione Toscana, a titolo di cauzione a garanzia del pagamento del canone di concessione di derivazione d'acqua pubblica ai sensi dell'art. 60 della D.P.G.R. 61/R/2016 e della D.G.R.T. n. 1068/2018 e degli obblighi assunti con il disciplinare di concessione, somma che sarà restituita alla scadenza della concessione senza rinnovo;

DATO ATTO CHE il titolare della Ditta richiedente ha sottoscritto il Disciplinare conservato agli atti e allegato al presente decreto per farne parte integrante e sostanziale (allegato A), contenente gli obblighi e le condizioni cui è vincolata la concessione di acque pubbliche di cui all'oggetto;

DATO ATTO CHE il Disciplinare in questione è conforme allo schema tipo approvato con Delibera G.R.T. n. 194 del 16/03/2016;

RITENUTA l'istanza presentata meritevole di approvazione;

DATO ATTO che il responsabile del procedimento amministrativo, ai sensi della Legge 241/1990 e s.m.i., è il titolare di incarico di Elevata Qualificazione in "Procedure tecnico autorizzative in materia di acque - Valdarno Superiore";

DATO ATTO CHE l'imposta di bollo relativa al presente atto è stata regolarmente assolta;
Tutto ciò premesso e considerato

DECRETA

1. di rilasciare, entro i limiti di disponibilità dell'acqua e fatti salvi i diritti di terzi, ad Aboca Spa - Società Agricola, con sede legale in Comune di Sansepolcro (AR), C.F. 01704430519, la variante alla concessione di acque sotterranee rilasciata con Decreto Dirigenziale n. 17246 del 09/08/2023, tramite n. 4 pozzi individuati al catasto terreni del Comune di Sansepolcro, Località Gricignano, nei terreni individuati al N.C.T al foglio n. 90, particella n. 62 (pozzo ex-CSP1994_08162); foglio n. 90, particella n. 63 (pozzo ex-CSP1994_08165); foglio n. 90, particella n. 87 (pozzo ex-CSP1994_08166); foglio n. 90, particella n. 38 (pozzo ex-CSP1994_08167) per uso agricolo, per un fabbisogno di 60.000 metri cubi annui e per una portata media di 1,90 l/s di acqua sulla base della quale sarà calcolato il canone di concessione;
2. di stabilire la scadenza della concessione pari a quella rilasciata con Decreto Dirigenziale n. 17246 del 09/08/2023, con scadenza fissata al 08/08/2038;

3. di approvare il Disciplinare conservato agli atti dell'ufficio scrivente e allegato al presente decreto per farne parte integrante e sostanziale (allegato A), contenente gli obblighi e le condizioni cui è vincolata la concessione di acque pubbliche di cui all'oggetto;
4. di dichiarare che gli obblighi derivanti dalla presente concessione sono regolati come stabilito nel Disciplinare di Concessione richiamato e approvato al precedente punto 3;
5. di dichiarare che ai sensi della D.G.R. n. 1068/2018 e successive delibere di aggiornamento dei canoni sulla base del tasso di inflazione programmata (TIP), il canone annuo è stabilito nella misura di € 179,29 (euro centosettantanove virgola ventinove centesimi);
6. di dichiarare che la Regione Toscana resta sollevata da ogni onere e responsabilità in dipendenza dell'attingimento, inclusi gli eventuali danni verso terzi e qualsiasi altro danno si possa verificare, durante l'esercizio della derivazione, alle persone ed alla proprietà pubblica e privata, che saranno in ogni caso posti a carico del Concessionario;
7. di trasmettere il presente provvedimento al Concessionario e al Comune di Sansepolcro.

Avverso il presente provvedimento è ammesso ricorso nei confronti dell'autorità giudiziaria competente nei termini di legge.

IL DIRIGENTE

Allegati n. 1

A *disciplinare di concessione*
d7ffe210ec56400ea9c136cfcae110603c8b0a6de511d2cc56706b6f4b3ebd49



REGIONE TOSCANA

DIREZIONE DIFESA DEL SUOLO E PROTEZIONE CIVILE

SETTORE GENIO CIVILE TOSCANA NORD

Responsabile di settore Enzo DI CARLO

Incarico: DECR. DIRIG. CENTRO DIREZIONALE n. 10159 del 14-05-2024

Decreto soggetto a verifica di cui all'art. 7 del disciplinare di controllo ai sensi della DGR n. 521/2024

Numero adozione: 19792 - Data adozione: 02/09/2024

Oggetto: R.D. n° 1775/1933 - conclusione positiva della Conferenza di servizi, svolta secondo le modalità contenute dall'art. 14 ter della legge n° 241/1990, relativa all'istanza intesa ad ottenere la concessione per l'utilizzo di acqua pubblica sotterranea, nel Comune di Viareggio (LU), uso civile, pratica Sidit n° 2243/2024.

Il presente atto è pubblicato sul BURT ai sensi degli articoli 4, 5 e 5 bis della l.r. 23/2007 e sulla banca dati degli atti amministrativi della Giunta regionale ai sensi dell'art.18 della l.r. 23/2007.

Data certificazione e pubblicazione in banca dati ai sensi L.R. 23/2007 e ss.mm.: 03/09/2024

Documento informatico firmato digitalmente ai sensi del testo unico D.P.R. 28 dicembre 2000,n. 445, del D.Lgs. 7 marzo 2005, n. 82 e norme collegate, il quale sostituisce il testo cartaceo e la firma autografa.

Numero interno di proposta: 2024AD022003

IL DIRIGENTE

Visti:

- il R.D. 11/12/1933, n° 1775;
- la Legge n° 241/1990;
- il D.L.vo 31/03/1998, n°112;
- la Deliberazione del Consiglio della Regione Toscana n° 6 del 25/01/2005 “Approvazione del piano di tutela delle acque”;
- L.R. 9 marzo 2006, n° 8 e relativo regolamento di attuazione D.P.G.R. 26/02/2010, n° 23/R;
- la L.R. n° 40/2009;
- la L.R. n° 24 del 5 giugno 2012, “Norme per la gestione delle crisi idriche e idropotabili, modifiche alla l.r. 69/2011 ed alla L.R. 91/1998”;
- la L.R. 3 marzo 2015 n° 22 “Riordino delle funzioni provinciali e attuazione della legge 7 aprile 2014 n° 56”;
- i regolamenti emanati dalla Regione Toscana di cui al D.P.G.R. 21/04/2015 n° 50/R/2015 e al D.P.G.R. 21/04/2015 n° 51/R/2015;
- la L.R. 28/12/2015, n° 80 “Norme in materia di difesa del suolo, tutela delle risorse idriche e tutela della costa e degli abitati costieri”;
- il D.P.G.R. 16 agosto 2016, n° 61/R “Regolamento di attuazione dell’articolo 11 commi 1 e 2 della legge regionale 28 dicembre 2015, n° 80 (norme in materia di difesa del suolo, tutela delle risorse idriche e tutela della costa e degli abitati costieri) recante disposizioni per l’utilizzo razionale della risorsa idrica e per la disciplina dei procedimenti di rilascio dei titoli concessori e autorizzatori per l’uso di acqua. Modifiche al d.p.g.r. 51/R/2015”;

Vista l’istanza presentata da L'Altro Mare S.r.l. codice fiscale: 01439080464 con sede legale a Viareggio, Via Garibaldi, 171, trasmessa attraverso la piattaforma R.T. Sidit, prot. n° 242087 del 27/04/2024, intesa ad ottenere la concessione per l’utilizzo di acqua pubblica, ad uso civile (irrigazione piante in vaso, lavaggio attrezzature, wc), per un volume complessivo pari a 3.000,0 mc/anno, tramite un pozzo nel Comune di Viareggio (LU), FG 27 Mappale 242, prat. Sidit n° 2243/2024.

Vista la nota di indizione prot. n° 0311233 del 04/06/2024, con la quale è stata indetta la conferenza di servizi decisoria, ai sensi dell’art. 14 bis legge n° 241/1990, integrata dal D.L. 76/2020 e modificato dal D.L. 13/2023 e ss.mm.ii., in forma semplificata ed in modalità asincrona,ove è indicato:

- a) l’avviso di istruttoria di nuova concessione per l’utilizzo di acqua pubblica di cui in oggetto che è stato pubblicato all’albo pretorio del Comune di Viareggio (LU) per 15 giorni consecutivi a decorrere dalla data del 30/05/2024 e sul sito istituzionale della Regione Toscana;
- b) che la L.R. n. 22/2015 individua l’Ente R.T. quale amministrazione titolare della competenza sul procedimento in oggetto;
- c) che la conclusione positiva del procedimento è subordinata all’acquisizione dei più pareri, intese, concerti, nulla osta o altri atti di assenso, comunque denominati, resi dalle Amministrazioni in indirizzo ai sensi dell’art. 47 comma 7 del DPGRT n° 61/R del 16/08/2017 ed in particolare:
 - Autorità di Bacino Distrettuale Appennino Settentrionale ai fini dell’acquisizione del parere, previsto dall’art. 7, comma 2 del RD 1775/1933;
 - Comune di Viareggio (LU) in merito alla conformità della derivazione in relazione agli eventuali condizionamenti presenti negli strumenti urbanistici comunali, con particolare riguardo al fenomeno dell’intrusione salina;
 - Ente Parco in quanto trattasi di derivazione ricadente all’interno dei parchi e delle aree protette, siti della rete natura 2000, nonché nei casi di cui all’articolo 164, comma 2 del D.lgs. 152/2006;
- d) che il giorno 19/07/2024 è il termine perentorio entro il quale le amministrazioni coinvolte devono rendere le proprie determinazioni relative alla decisione oggetto della Conferenza.

Visti:

- Parere di Autorità di Bacino Distrettuale dell'Appennino Settentrionale, prot. n° 0338773 del 14/06/2024, favorevole alle seguenti condizioni:

- che il prelievo non ecceda i 3000,0 mc/anno;
- che la portata massima istantanea non sia superiore a 0,5 l/sec;
- che venga installato il misuratore dei volumi emunti.

- Contributo istruttorio di ARPAT prot. n° 0176944 del 18/03/2024 con raccomandazioni:

- nell'uso dell'acqua non siano utilizzati detergenti, saponi o altri prodotti;
- per quanto riguarda l'irrigazione delle aree a verde si raccomanda l'utilizzo di sistemi ad alta efficienza.

- Parere Comune di Viareggio (LU) prot. n° 0340475 del 17/06/2024: parere favorevole.

Preso atto della nota dell'Ente Parco Regionale Migliarino San Rossore Massaciuccoli (LU), prot. n° 0374852 data 03/07/2024, con la quale la responsabile dell'Ufficio Biodiversità dell'Ente Parco e responsabile del Procedimento dott.ssa Francesca Logli ha comunicato ai sensi dell'art.10 bis della Legge n° 241/1990 i motivi ostativi, in particolare se la presenza del pozzo oggetto della concessione in sanatoria possa essere considerata coerente con le disposizioni di cui all'art. 27 del vigente Piano di gestione della Tenuta Borbone.

Vista la nota prot. n° 0446886 del 08/08/2024 con la quale, a seguito del fallimento della conferenza sincrona, è stata indetta la riunione di cui al comma 1 dell'art. 13 del D.L. n°76/2020 vigente, in modalità sincrona e telematica al fine di esplicitare le determinazioni delle amministrazioni coinvolte il giorno giovedì 22 agosto 2024 ore 12:00.

Preso atto della comunicazione del direttore del Parco Regionale Migliarino San Rossore, trasmessa a mezzo mail in data 22/08/2024, con la quale si comunica l'impossibilità di partecipare alla conferenza di servizi per la mancanza di collegamento Internet.

Vista la nota prot. n° 0459371 del 22/08/2024 con la quale è stata indetta la nuova convocazione della riunione di cui al comma 1 dell'art. 13 del D.L. 76/2020 vigente, in modalità telematica, al fine di acquisire le determinazioni e prendere atto delle rispettive posizioni oggetto della conferenza di servizi, per il giorno mercoledì 28 agosto 2024 ore 12:00.

Visto il verbale della riunione sopra indicata, sottoscritto dagli enti partecipanti alla conferenza, dal quale si evince che l'Ente Parco Migliarino San Rossore Massaciuccoli, sulla base della documentazione acquisita, ritiene che il pozzo oggetto della conferenza era presente in data antecedente all'approvazione del Piano di Gestione della Tenuta Borbone, approvato con deliberazione n° 53 del 27 aprile 2009 dal Consiglio Direttivo dell'Ente Parco Regionale Migliarino San Rossore Massaciuccoli e, pertanto, esprime il proprio assenso senza particolari prescrizioni. La Regione Toscana prende atto della posizione favorevole sopra espressa dall'Ente Parco Regionale Migliarino San Rossore Massaciuccoli e comunica che, tenuto conto dei pareri positivi già acquisiti nell'ambito della conferenza asincrona e al contempo dell'assenza degli altri Enti coinvolti, provvederà alla stesura della conclusione positiva della conferenza di servizi.

Considerato che i lavori della Conferenza devono concludersi non oltre quarantacinque giorni in quanto sono coinvolte amministrazioni preposte alla tutela ambientale e della salute dei cittadini, dalla data della prima riunione sopra indicata.

Vista la Relazione d'istruttoria della conferenza di servizi redatta dai tecnici del GCTN il 29/08/2024.

Dato atto che il responsabile del procedimento è il sottoscritto dirigente e che non sussiste, nei propri confronti, conflitto di interessi ai sensi dell'art. 6 bis della Legge 241/1990.

Tutto ciò premesso e considerato:

DECRETA

1. di concludere positivamente la Conferenza di servizi, svolta secondo le modalità contenute dall'art.14 ter della legge n° 241/1990, come modificate dal D.L. 76/2020 e dal D.L. 13/2023 e ss.mm.ii., come sopra indetta e svolta, che sostituisce ad ogni effetto tutti gli atti di assenso, comunque denominati, di competenza delle amministrazioni e dei gestori di beni e servizi pubblici interessati, relativa all'istanza presentata da L'Altro Mare S.r.l. codice fiscale: 01439080464 con sede legale a Viareggio, Via Garibaldi, 171, trasmessa attraverso la piattaforma R.T. Sidit, prot. n° 242087 del 27/04/2024, intesa ad ottenere la concessione per l'utilizzo di acqua pubblica, ad uso civile (irrigazione piante in vaso, lavaggio attrezzature, wc), per un volume complessivo pari a 3.000,0 mc/anno, tramite un pozzo nel Comune di Viareggio (LU), FG 27 Mappale 242, prat. Sidit n° 2243/2024, con le seguenti prescrizioni:
 - usi specifici concessi: irrigazione piante in vaso, lavaggio attrezzature;
 - la portata massima non sia superiore a 0,5 l/sec;
 - che il prelievo non ecceda i 3000,0 mc/anno;
 - obbligo della installazione/manutenzione del misuratore dei volumi;
 - nell'uso non siano utilizzati detergenti, saponi o altri prodotti;
 - qualora il concessionario, una volta ottenuta la concessione per l'utilizzo dell'acqua pubblica, intenda utilizzare l'acqua del pozzo anche per il consumo umano, dovrà preventivamente ottenere il giudizio di idoneità a tale uso da parte dell'Azienda ASL Toscana Nord Ovest, che è la sola autorità competente a ricevere l'eventuale domanda di giudizio di idoneità dell'acqua all'uso umano.
2. di stabilire che, ai sensi dell'art. 21-quater della legge n° 241/90, i termini di efficacia del presente atto decorreranno dalla data di riconoscimento della concessione di derivazione;
3. di disporre che, ai fini di cui sopra, copia del presente decreto sia trasmessa in forma telematica alle Amministrazioni ed ai soggetti che per legge devono intervenire nel procedimento ed ai soggetti nei confronti dei quali il provvedimento finale è destinato a produrre effetti diretti, ai loro rispettivi indirizzi;
4. di dare atto che avverso il presente decreto, entro 10 giorni dalla sua comunicazione, le amministrazioni preposte alla tutela ambientale, paesaggistico-territoriale, dei beni culturali o alla tutela della salute e della pubblica incolumità dei cittadini possono proporre opposizione al Presidente del Consiglio dei Ministri ai sensi dell'art. 14-quinquies, legge n° 241/1990; per le amministrazioni statali l'opposizione è proposta dal Ministro competente;
5. di dare atto che avverso il presente provvedimento è ammesso ricorso all'Autorità Giudiziaria competente nei termini di Legge;
6. di dare atto che gli atti inerenti il procedimento sono depositati presso il Genio Civile Toscana Nord – sede di Lucca, accessibili da parte di chiunque vi abbia interesse secondo le

modalità ed i limiti previsti dalle vigenti norme in materia di accesso ai documenti amministrativi.

IL DIRIGENTE



REGIONE TOSCANA

DIREZIONE DIFESA DEL SUOLO E PROTEZIONE CIVILE

SETTORE GENIO CIVILE TOSCANA NORD

Responsabile di settore Enzo DI CARLO

Incarico: DECR. DIRIG. CENTRO DIREZIONALE n. 10159 del 14-05-2024

Decreto soggetto a verifica di cui all'art. 7 del disciplinare di controllo ai sensi della DGR n. 521/2024

Numero adozione: 19834 - Data adozione: 02/09/2024

Oggetto: R.D. n. 1775/33 - dichiarazione di non procedere con la decadenza della concessione di derivazione acqua dal Rio Pescaglia nel Comune di Pescaglia (LU) ad uso ittiogenico (pratica Sidit n. 183272/2020 C.L. n. 2018) e conclusione del procedimento.

Il presente atto è pubblicato sul BURT ai sensi degli articoli 4, 5 e 5 bis della l.r. 23/2007 e sulla banca dati degli atti amministrativi della Giunta regionale ai sensi dell'art.18 della l.r. 23/2007. E' escluso dalla pubblicazione l'allegato 1 nel rispetto dei limiti alla trasparenza posti dalla normativa statale.

Data certificazione e pubblicazione in banca dati ai sensi L.R. 23/2007 e ss.mm.: 03/09/2024

Documento informatico firmato digitalmente ai sensi del testo unico D.P.R. 28 dicembre 2000,n. 445, del D.Lgs. 7 marzo 2005, n. 82 e norme collegate, il quale sostituisce il testo cartaceo e la firma autografa.

Numero interno di proposta: 2024AD021736

IL DIRIGENTE

Visti:

- il R.D. 11/12/1933 n. 1775 “Testo unico delle disposizioni sulle acque e impianti elettrici”;
- la L. 7 agosto 1990 n. 241 e ss. mm.ii “Nuove norme in materia di procedimento amministrativo e di diritto di accesso ai documenti amministrativi”;
- il D.L.vo 31.03.1998, n. 112 “Conferimento di funzioni e compiti amministrativi dello Stato alle regioni ed agli enti locali”, in attuazione del capo I della legge 15 marzo 1997, n. 59;
- il D.P.R. 18.2.1999 n°238;
- la Deliberazione del Consiglio della Regione Toscana n. 6 del 25.01.2005 “Approvazione del piano di tutela delle acque”;
- il D.Lgs. del 03/04/2006 n° 152, artt. 95 e 96;
- la L.R. 3 marzo 2015 n. 22 “Riordino delle funzioni provinciali e attuazione della legge 7 aprile 2014 n. 56”;
- il decreto del Presidente della Giunta Regionale Toscana 21/04/2015 n. 51/R “Regolamento di attuazione dell’articolo 11, comma 1, lettere e) ed f) della legge regionale 28 dicembre 2015 n. 80. Disciplina degli obblighi di misurazione delle portate e dei volumi dei prelievi e delle restituzioni di acqua pubblica e delle modalità di trasmissione dei risultati delle misurazioni”, così come modificato dal DPGRT n. 46/R del 11/08/2017;
- la L.R. 28/12/2015, n. 80 “Norme in materia di difesa del suolo, tutela delle risorse idriche e tutela della costa e degli abitati costieri”;
- la delibera della Giunta regionale 23 febbraio 2016 n. 122 “Delibera per il subentro nei procedimenti ai sensi dell’art.11 bis comma 2 della L.R.22/2015 in materia di difesa del suolo”;
- la D.G.R. n. 194 del 16/03/2016 “Concessioni di acque pubbliche e di aree del demanio fluviale. Approvazione degli schemi tipo di disciplinare, come da DGR 29 dicembre 2015 n. 1341, ed ulteriori disposizioni per l’istruttoria ed il rilascio”;
- il decreto del Presidente della Giunta Regionale Toscana 16 agosto 2016, n. 61/R (pubblicato sul Bollettino Ufficiale n. 37 parte I del 19/08/2016), così come modificato dal DPGRT n. 46/R del 11/08/2017, “Regolamento di attuazione dell’articolo 11, commi 1 e 2, della legge regionale 28 dicembre 2015 n. 80 (Norme in materia di difesa del suolo, tutela delle risorse idriche e tutela della costa e degli abitati costieri) recante disposizioni per l’utilizzo razionale della risorsa idrica e per la disciplina dei procedimenti di rilascio dei titoli concessori e autorizzatori per l’uso di acqua. Modifiche al D.P.G.R. 51/R/2015”;
- la L.R.11/11/2016 n.77 “disposizioni urgenti in materia di concessioni del demanio idrico” art. 3;
- il DPGRT n. 46/R del 11/08/2017 pubblicato sul Bollettino Ufficiale n. 34 Parte I del 11/08/2017 “modifiche al DPGRT n. 61/R/2016 e al DPGRT n. 51/R/2015”;
- le deliberazioni di Giunta Regionale di determinazione dei canoni sulle utilizzazioni delle acque n. 1068 del 01/10/2018, n. 1035 del 05/08/2019, n. 938 del 13/09/2021, n. 1219 del 02/11/2022 e n. 1208 del 23/10/2023;

Visto il decreto dirigenziale n. 14613 del 19/09/2018:

- di rinnovo concessione derivazione acqua pubblica dal Rio Pescaglia in loc. Perlucca nel Comune di Pescaglia (LU), ad uso ittiogenico, di cui all’originaria deliberazione di Giunta Regionale n. 12165 del 12/12/1994 e alla determinazione dirigenziale del Servizio Difesa del Suolo della Provincia di Lucca n. 490 del 09/02/2015 di voltura, per ulteriori anni 20, a far data dal decreto, per 365 gg/a, per una portata massima di 20,0 l/s, nel giorno solare non potrà essere prelevato un volume eccedente 1.728,0 mc, nell’anno civile non potrà essere prelevato un volume eccedente 63.0720,0 mc e per una portata media su cui calcolare il canone di 20,0 l/s (prat. n. 2018);

- di approvazione del disciplinare, redatto in conformità allo schema approvato con Delibera G.R. n.194 del 16/03/2016, sottoscritto in data 17/09/2018, contenente gli obblighi e le condizioni cui è vincolato il rapporto di concessione di derivazione acqua pubblica;

Vista la nota GCTN prot. n. 0310067 del 03/06/2024 di avvio del procedimento di decadenza, ai sensi dell'art. 76 del DPGR n. 61/R/2016 e art. 7 della Legge 241/1990, della concessione di derivazione acqua dal Rio Pescaglia nel Comune di Pescaglia (LU) ad uso ittiogenico, di cui al decreto dirigenziale n. 14613 del 19/09/2018 (pratica Sidit n. 183272/2020 C.L. n. 2018), specificando:

- l'art. 10 del disciplinare di concessione, sottoscritto in data 17/09/2018, stabilisce i motivi di decadenza della concessione così come previsti dalla normativa vigente in materia (art. 55 del R.D. n. 1775/1933);

- l'art. 55 del R.D. n. 1775/1933 stabilisce che nel caso di non uso dell'acqua pubblica per un periodo di un triennio, l'Autorità concedente può dichiarare la decadenza della concessione;

- il verbale di operazioni compiute del 02/05/2024 del Nucleo Carabinieri Forestali di Bagni di Lucca, inviato il 03/06/2024, nel quale sono dettagliati gli accertamenti eseguiti nei mesi di marzo/aprile 2024:

- in corrispondenza delle due opere di presa, l'acqua pubblica viene derivata ed utilizzata ad esclusivo uso idroelettrico, compreso anche la portata che era stata concessionata per l'uso ittiogenico;
- l'acqua derivata non viene più utilizzata ad uso ittiogenico, ma convogliata, artificialmente tramite una condotta in PVC, nella vasca collegata a quella di carico dell'impianto idroelettrico;
- le vasche, una volta adibite ad uso ittiogenico, si trovano in stato di abbandono da almeno 4/5 anni, come testimonia la presenza di numerosi esemplari arborei con diametro del tronco fino a 31 cm;

- considerato quindi che l'acqua non viene utilizzata ad uso ittiogenico per un periodo ben superiore al triennio, viene comunicato l'avvio del procedimento di decadenza della concessione, dalla data di protocollazione della nota inviata tramite pec, stabilendo la durata del procedimento in 40 giorni;

Viste le note prot. n. 0376598 del 03/07/2024 e prot. n. 0385114 del 08/07/2024 del Concessionario, i cui dati identificativi sono indicati nell'Allegato 1, non pubblicato, parte integrante e sostanziale del presente decreto, trasmesse tramite il proprio legale, con le quali sono state presentate osservazioni in merito alle motivazioni contenute nella nota di avvio del procedimento di decadenza della concessione;

Vista la pec del GCTN prot. n. 0459502 del 22/08/2024 con la quale si prende atto di quanto espresso con le note prot. n. 0376598 del 03/07/2024 e prot. n. 0385114 del 08/07/2024 e precisamente:

- delle motivazioni per le quali sono state abbandonate le due ultime vasche dell'impianto, in particolare delle lesioni alle murature in elevazione delle stesse e che quindi, per motivi di sicurezza, erano state messe in asciutta e in seguito vi erano cresciute numerose essenze arboree;

- che il giorno 9 gennaio 2023 si è verificata una pioggia significativa nell'area – il pluviometro di Convalle ha registrato una pioggia giornaliera pari a 88 mm, paragonabile ad un secondo evento avvenuto il giorno 03 novembre 2023 di 87,6 mm– che ha causato l'interrimento delle vasche e la conseguente morte dell'intera popolazione di trote;

- delle motivazioni connesse al manutentore dell'impianto, che non hanno permesso il ripristino delle condizioni di normale esercizio della derivazione;

- dell'affidamento dell'incarico professionale per espletare tutti gli adempimenti necessari alla riattivazione della derivazione per allevamento delle trote, compresa la riparazione delle vasche danneggiate.

Si conviene che la portata originariamente concessa ad uso ittiogenico, pari a 20,0 l/s, di cui al

decreto dirigenziale n. 14613 del 19/09/2018 (pratica n° 2018) con la quale è stato approvato il relativo disciplinare di concessione, una volta utilizzata a fini ittici, viene utilizzata anche a fini idroelettrici, secondo quanto stabilito dal disciplinare di concessione, approvato con Determinazione della Provincia di Lucca n° 363 del 27/01/2011 (pratica 5464), sommandosi alla portata media annua di 80,0 l/s per una portata media annua totale di 100,0 l/s ad uso idroelettrico.

Visto l'art. 76 del regolamento regionale n° 61/R/2016, in particolare la lettera a) del primo comma, che stabilisce che la decadenza della concessione può essere dichiarata per mancato rispetto, grave e reiterato, delle condizioni del disciplinare di concessione.

Considerato che nelle osservazioni pervenute con la nota del 03/07/2024 e del del 08/07/2024, sopra riportate, il Concessionario, tramite il proprio legale, ha espresso la volontà di ripristinare le condizioni originarie della concessione, si assegna il termine di 60 giorni dalla ricezione della presente per trasmettere il progetto dei lavori di sistemazione finalizzati al ripristino della originaria derivazione e alla valutazione di eventuale necessità di variante della concessione. A tal proposito si comunica che l'uso dell'acqua per allevamento delle trote a soli fini ricreativi rientra nell'uso civile secondo quanto stabilito dall'allegato A del regolamento 61/R/2016 e pertanto, una volta ricevuto il progetto di cui sopra, la concessione dovrà essere necessariamente variata a tale utilizzo.

Ritenuto, per le motivazioni già indicate nella pec prot. n. 0459502 del 22/08/2024, di dichiarare di non procedere con la dichiarazione di decadenza della concessione di derivazione acqua dal Rio Pescaglia nel Comune di Pescaglia (LU) ad uso ittigenico, di cui al decreto dirigenziale n. 14613 del 19/09/2018 (pratica Sidit n. 183272/2020 C.L. n. 2018) e di concludere il procedimento di decadenza della concessione;

Dato atto che il responsabile del procedimento dichiara l'assenza di conflitto di interessi ai sensi dell'art. 6 bis della Legge 241/1990;

Tutto ciò premesso e considerato;

DECRETA

1)- di dichiarare di non procedere con la dichiarazione di decadenza della concessione di derivazione acqua dal Rio Pescaglia nel Comune di Pescaglia (LU) ad uso ittigenico, di cui al decreto dirigenziale n. 14613 del 19/09/2018 (pratica Sidit n. 183272/2020 C.L. n. 2018);

2)- di concludere il procedimento di decadenza della concessione di derivazione acqua dal Rio Pescaglia nel Comune di Pescaglia (LU) ad uso ittigenico, di cui al decreto dirigenziale n. 14613 del 19/09/2018 (pratica Sidit n. 183272/2020 C.L. n. 2018), intestata al Concessionario, i cui dati identificativi sono indicati nell'Allegato 1, non pubblicato, parte integrante e sostanziale del presente decreto;

3)- di dare atto che, entro 60 giorni dalla data del 22/08/2024, dovrà essere trasmesso il progetto dei lavori di sistemazione finalizzati al ripristino della originaria derivazione e alla valutazione di eventuale necessità di variante della concessione;

4)- di trasmettere il presente atto al Concessionario;

5)- di dare atto che avverso il presente provvedimento è ammesso ricorso all'Autorità Giudiziaria competente nei termini di Legge.

IL DIRIGENTE

Allegati n. 1

1

dati identificativi

8f6a1f0ef596043d2053c106b8ab5187145c5c0c670133acf8cabfff8904e7ff



REGIONE TOSCANA

DIREZIONE DIFESA DEL SUOLO E PROTEZIONE CIVILE

SETTORE GENIO CIVILE TOSCANA NORD

Responsabile di settore Enzo DI CARLO

Incarico: DECR. DIRIG. CENTRO DIREZIONALE n. 10159 del 14-05-2024

Decreto soggetto a verifica di cui all'art. 7 del disciplinare di controllo ai sensi della DGR n. 521/2024

Numero adozione: 19835 - Data adozione: 02/09/2024

Oggetto: R.D. n° 1775/1933 - conclusione positiva della Conferenza di servizi, svolta secondo le modalità contenute dall'art.14 ter della legge n° 241/1990, relativa all'istanza intesa ad ottenere la riattivazione di concessione preferenziale per l'utilizzo di acqua pubblica sotterranea, nel Comune di Viareggio (LU), uso civile, pratica CL n°4576 Sidit n°184953/2020.

Il presente atto è pubblicato sul BURT ai sensi degli articoli 4, 5 e 5 bis della l.r. 23/2007 e sulla banca dati degli atti amministrativi della Giunta regionale ai sensi dell'art.18 della l.r. 23/2007. E' escluso dalla pubblicazione l'allegato 1 nel rispetto dei limiti alla trasparenza posti dalla normativa statale.

Data certificazione e pubblicazione in banca dati ai sensi L.R. 23/2007 e ss.mm.: 03/09/2024

Documento informatico firmato digitalmente ai sensi del testo unico D.P.R. 28 dicembre 2000, n. 445, del D.Lgs. 7 marzo 2005, n. 82 e norme collegate, il quale sostituisce il testo cartaceo e la firma autografa.

Numero interno di proposta: 2024AD022008

IL DIRIGENTE

Visti:

- il R.D. 11/12/1933, n° 1775;
- la Legge n° 241/1990;
- il D.L.vo 31/03/1998, n°112;
- la Deliberazione del Consiglio della Regione Toscana n° 6 del 25/01/2005 “Approvazione del piano di tutela delle acque”;
- L.R. 9 marzo 2006, n° 8 e relativo regolamento di attuazione D.P.G.R. 26/02/2010, n° 23/R;
- la L.R. n° 40/2009;
- la L.R. n° 24 del 5 giugno 2012, “Norme per la gestione delle crisi idriche e idropotabili, modifiche alla L.R. n° 69/2011 ed alla L.R. n°91/1998”;
- la L.R. 3 marzo 2015 n° 22 “Riordino delle funzioni provinciali e attuazione della legge 7 aprile 2014 n° 56”;
- i regolamenti emanati dalla Regione Toscana di cui al D.P.G.R. 21/04/2015 n° 50/R/2015 e al D.P.G.R. 21/04/2015 n° 51/R/2015;
- la L.R. 28/12/2015, n° 80 “Norme in materia di difesa del suolo, tutela delle risorse idriche e tutela della costa e degli abitati costieri”;
- il D.P.G.R. 16 agosto 2016, n° 61/R “Regolamento di attuazione dell’articolo 11 commi 1 e 2 della legge regionale 28 dicembre 2015, n° 80 (norme in materia di difesa del suolo, tutela delle risorse idriche e tutela della costa e degli abitati costieri) recante disposizioni per l’utilizzo razionale della risorsa idrica e per la disciplina dei procedimenti di rilascio dei titoli concessori e autorizzatori per l’uso di acqua. Modifiche al D.P.G.R. n°51/R/2015”.

Vista l’istanza del Richiedente, i cui dati identificativi sono indicati nell’ allegato 1 non pubblicato, parte integrante e sostanziale del presente decreto, trasmessa attraverso la piattaforma R.T. Sidit, prot. n° 175399 del 18/03/2024, intesa ad ottenere la riattivazione di concessione preferenziale per l’utilizzo di acqua pubblica, ad uso civile (irrigazione aree a verde, lavaggio attrezzature, servizi igienici), per un volume complessivo pari a 3.000,0 mc/anno, tramite n° 2 pozzi nel Comune di Viareggio (LU), FG 28 Mappale 242, pratica CL 4576 Sidit n°184953/2020.

Vista la nota di indizione prot. n° 0354006 del 24/06/2024, con la quale è stata indetta la conferenza di servizi decisoria, ai sensi dell’art. 14 bis legge n° 241/1990, integrata dal D.L. 76/2020 e modificato dal D.L. 13/2023 e ss.mm.ii., in forma semplificata ed in modalità asincrona,ove è indicato:

- a) l’avviso di istruttoria di riattivazione di concessione preferenziale per l’utilizzo di acqua pubblica di cui in oggetto che è stato pubblicato all’albo pretorio del Comune di Viareggio (LU) per 15 giorni consecutivi a decorrere dalla data del 30/05/2024 e sul sito istituzionale della Regione Toscana;
- b) che trattasi di riattivazione di procedimento di concessione preferenziale e pertanto ai sensi art. 96 comma 7 del D.Lgs. 152/2006, colui che ha presentato istanza di concessione preferenziale ha un vero e proprio diritto soggettivo ad ottenere il rilascio di detta "concessione", con effetti (anche verso terzi) “ex tunc” perché si tratta di concessione non attributiva, ma meramente dichiarativa;
- c) che la L.R. n° 22/2015 individua l’Ente R.T. quale amministrazione titolare della competenza sul procedimento in oggetto;
- d) che la conclusione positiva del procedimento è subordinata all’acquisizione dei più pareri, intese, concerti, nulla osta o altri atti di assenso, comunque denominati, resi dalle Amministrazioni in indirizzo ai sensi dell’art. 47 comma 7 del DPGRT n° 61/R del 16/08/2017 ed in particolare:
 - Autorità di Bacino Distrettuale Appennino Settentrionale ai fini dell’acquisizione del parere, previsto dall’art. 7, comma 2 del RD 1775/1933;
 - Comune di Viareggio (LU) in merito alla conformità della derivazione in relazione agli eventuali condizionamenti presenti negli strumenti urbanistici comunali, con particolare riguardo al fenomeno

dell'intrusione salina;

- Ente Parco in quanto trattasi di derivazione ricadente all'interno dei parchi e delle aree protette, siti della rete natura 2000, nonché nei casi di cui all'articolo 164, comma 2 del D.lgs. 152/2006;
- Azienda Unità Sanitaria locale, ai fini dell'acquisizione di eventuali valutazioni tecniche e contributi istruttori, anche in ordine alla localizzazione dell'opera di presa, con particolare riferimento all'eventuale necessità del giudizio di idoneità all'uso potabile, reso dalla competente Autorità sanitaria ai sensi del D. Lgs. n°18/2023, tenuto conto che l'acqua sarà utilizzata anche per servizi igienici;

e) che il giorno 08/08/2024 è il termine perentorio entro il quale le amministrazioni coinvolte devono rendere le proprie determinazioni relative alla decisione oggetto della Conferenza.

Visti:

- Parere di Autorità di Bacino Distrettuale dell'Appennino Settentrionale, prot. n° 0374894 del 03/07/2024, favorevole alle seguenti condizioni:

- che il prelievo non ecceda i 3000,0 mc/anno;
- che la portata massima istantanea non sia superiore a 0,5 l/sec;
- che venga installato il misuratore dei volumi emunti.

- Contributo istruttorio di ARPAT prot. n° 0176944 del 18/03/2024 con raccomandazioni:

- nell'uso dell'acqua non siano utilizzati detersivi, saponi o altri prodotti;
- per quanto riguarda l'irrigazione delle aree a verde si raccomanda l'utilizzo di sistemi ad alta efficienza.

- Parere Comune di Viareggio (LU) prot. n° 00394620 del 12/07/2024: parere favorevole.

- Parere Azienda ASL Toscana Nord Ovest prot. n° 0380388 del 05/07/2024:

qualora il concessionario, una volta ottenuta la concessione per l'utilizzo dell'acqua pubblica, intenda utilizzare l'acqua del pozzo anche per il consumo umano, dovrà preventivamente ottenere il giudizio di idoneità a tale uso da parte dell'Azienda ASL Toscana Nord Ovest, che è la sola autorità competente a ricevere l'eventuale domanda di giudizio di idoneità dell'acqua all'uso umano.

Preso atto che l'Ente Parco Regionale Migliarino San Rossore Massaciuccoli (LU), non ha inviato il parere entro il termine perentorio del giorno 08/08/2024 previsto dalla nota di indizione della conferenza asincrona prot. n° 0354006 del 24/06/2024, considerato che la presenza del pozzo non denunciato ai sensi del D.L. n° 275/1993 potrebbe essere in contrasto con le disposizioni di cui all'art. 27 del vigente Piano di Gestione della Tenuta Borbone, è stato determinato il fallimento della conferenza asincrona e la conseguente indizione della riunione in modalità sincrona.

Vista la nota prot. n° 0446887 del 08/08/2024 con la quale, a seguito del fallimento della conferenza sincrona, è stata indetta la riunione di cui al comma 1 dell'art. 13 del D.L. n°76/2020 vigente, in modalità sincrona e telematica al fine di esplicitare le determinazioni delle amministrazioni coinvolte il giorno giovedì 22 agosto 2024 ore 12:30.

Preso atto della comunicazione del direttore del Parco Regionale Migliarino San Rossore, trasmessa a mezzo mail in data 22/08/2024, con la quale si comunica l'impossibilità di partecipare alla conferenza di servizi per la mancanza di collegamento Internet.

Vista la nota prot. n° 0459373 del 22/08/2024 con la quale è stata indetta la nuova convocazione della riunione di cui al comma 1 dell'art. 13 del D.L. 76/2020 vigente, in modalità telematica, al

fine di acquisire le determinazioni e prendere atto delle rispettive posizioni oggetto della conferenza di servizi, per il giorno mercoledì 28 agosto 2024 ore 12:30.

Visto il verbale della riunione sopra indicata, sottoscritto dagli enti partecipanti alla conferenza, dal quale si evince che per l'Ente Parco Migliarino San Rossore Massaciuccoli, l'utilizzo del secondo pozzo, ancorché non denunciato prima del 2009 (anno di approvazione del Piano di Gestione Tenuta Borbone che vieta "nuovi attingimenti") sia compatibile con le norme del Piano della Tenuta Borbone in quanto con la stessa concessione alla derivazione di due pozzi si attribuirà la possibilità di derivare un volume circa 14 volte inferiore a quello dichiarato nella denuncia di un solo pozzo, dalla quale è scaturita l'istanza di concessione preferenziale, con un impatto sulla risorsa acqua inferiore. La Regione Toscana prende atto della posizione favorevole sopra espressa dall'Ente Parco Regionale Migliarino San Rossore Massaciuccoli e comunica che, tenuto conto dei pareri positivi già acquisiti nell'ambito della conferenza asincrona e al contempo dell'assenza degli altri Enti coinvolti, provvederà alla stesura della conclusione positiva della conferenza di servizi.

Considerato che i lavori della Conferenza devono concludersi non oltre quarantacinque giorni in quanto sono coinvolte amministrazioni preposte alla tutela ambientale e della salute dei cittadini, dalla data della prima riunione sopra indicata.

Vista la Relazione d'istruttoria della conferenza di servizi redatta dai tecnici del GCTN il 29/08/2024.

Dato atto che il responsabile del procedimento è il sottoscritto dirigente e che non sussiste, nei propri confronti, conflitto di interessi ai sensi dell'art. 6 bis della Legge 241/1990.

Tutto ciò premesso e considerato:

DECRETA

1. di concludere positivamente la Conferenza di servizi, svolta secondo le modalità contenute dall'art.14 ter della legge n° 241/1990, come modificate dal D.L. 76/2020 e dal D.L. 13/2023 e ss.mm.ii., come sopra indetta e svolta, che sostituisce ad ogni effetto tutti gli atti di assenso, comunque denominati, di competenza delle amministrazioni e dei gestori di beni e servizi pubblici interessati, relativa all'istanza presentata dal Richiedente, i cui dati identificativi sono indicati nell' allegato 1 non pubblicato, parte integrante e sostanziale del presente decreto, trasmessa attraverso la piattaforma R.T. Sidit, prot. n° 175399 del 18/03/2024, intesa ad ottenere la riattivazione di concessione preferenziale per l'utilizzo di acqua pubblica, ad uso civile (irrigazione aree a verde, lavaggio attrezzature, servizi igienici), per un volume complessivo pari a 3.000,0 mc/anno, tramite n° 2 pozzi nel Comune di Viareggio (LU), FG 28 Mappale 242, pratica CL 4576 Sidit n°184953/2020, con le seguenti prescrizioni:
 - usi specifici concessi: irrigazione aree a verde, lavaggio attrezzature;
 - la portata massima non sia superiore a 0,5 l/sec;
 - che il prelievo non ecceda i 3000,0 mc/anno;
 - obbligo della installazione/manutenzione del misuratore dei volumi;
 - nell'uso non siano utilizzati detersivi, saponi o altri prodotti;
 - qualora il concessionario, una volta ottenuta la concessione per l'utilizzo dell'acqua pubblica, intenda utilizzare l'acqua del pozzo anche per il consumo umano, dovrà preventivamente ottenere il giudizio di idoneità a tale uso da parte dell'Azienda ASL Toscana Nord Ovest, che è la sola autorità competente a ricevere l'eventuale domanda di giudizio di idoneità dell'acqua all'uso umano.

2. di stabilire che, ai sensi dell'art. 21-quater della legge n° 241/90, i termini di efficacia del presente atto decorreranno dalla data di riconoscimento della concessione di derivazione;
3. di disporre che, ai fini di cui sopra, copia del presente decreto sia trasmessa in forma telematica alle Amministrazioni ed ai soggetti che per legge devono intervenire nel procedimento ed ai soggetti nei confronti dei quali il provvedimento finale è destinato a produrre effetti diretti, ai loro rispettivi indirizzi;
4. di dare atto che avverso il presente decreto, entro 10 giorni dalla sua comunicazione, le amministrazioni preposte alla tutela ambientale, paesaggistico-territoriale, dei beni culturali o alla tutela della salute e della pubblica incolumità dei cittadini possono proporre opposizione al Presidente del Consiglio dei Ministri ai sensi dell'art. 14-quinquies, legge n° 241/1990; per le amministrazioni statali l'opposizione è proposta dal Ministro competente;
5. di dare atto che avverso il presente provvedimento è ammesso ricorso all'Autorità Giudiziaria competente nei termini di Legge;
6. di dare atto che gli atti inerenti il procedimento sono depositati presso il Genio Civile Toscana Nord – sede di Lucca, accessibili da parte di chiunque vi abbia interesse secondo le modalità ed i limiti previsti dalle vigenti norme in materia di accesso ai documenti amministrativi.

IL DIRIGENTE

Allegati n. 1

1

DATI IDENTIFICATIVI

b769a724763b17dc04eb5fb722e09559795cdcbef62d60b8f30d594bb7c6c96



REGIONE TOSCANA

DIREZIONE DIFESA DEL SUOLO E PROTEZIONE CIVILE

SETTORE GENIO CIVILE TOSCANA SUD

Responsabile di settore Francesco PISTONE

Incarico: Ordine di Servizio artt. 4bis, 7 e 9 L.R. 1/2009 n. 549 del 01-08-2024

Decreto soggetto a verifica di cui all'art. 7 del disciplinare di controllo ai sensi della DGR n. 521/2024

Numero adozione: 19874 - Data adozione: 03/09/2024

Oggetto: Pratica SiDIT n. 5246/2024 (Proc. n. 7285/2024) - Concessione demaniale per ventotto attraversamenti di vari corsi d'acqua, di cui nove aerei in palificata esistente (tip. 1.6) e diciannove utilizzando manufatti esistenti (tip. 11), per realizzazione di infrastruttura di rete a banda ultra larga, situati in varie località nel comune di Castiglione della Pescaia (GR). Concessionario: Open Fiber S.p.A.

Il presente atto è pubblicato sul BURT ai sensi degli articoli 4, 5 e 5 bis della l.r. 23/2007 e sulla banca dati degli atti amministrativi della Giunta regionale ai sensi dell'art.18 della l.r. 23/2007.

Data certificazione e pubblicazione in banca dati ai sensi L.R. 23/2007 e ss.mm.: 04/09/2024

Documento informatico firmato digitalmente ai sensi del testo unico D.P.R. 28 dicembre 2000, n. 445, del D.Lgs. 7 marzo 2005, n. 82 e norme collegate, il quale sostituisce il testo cartaceo e la firma autografa.

Numero interno di proposta: 2024AD022032

IL DIRIGENTE

VISTI gli artt. 93, 95, 97 e 98 del R.D. 523/1904 “Testo unico delle disposizioni di legge intorno alle opere idrauliche delle diverse categorie”;

VISTO l'art. 1, comma 1, della L.R. n. 2/1971, che ha istituito l'imposta regionale sulle concessioni statali per l'occupazione e l'uso dei beni del demanio e del patrimonio indisponibile dello Stato, situati nell'ambito della Regione, attualmente commisurata al 50% del canone di concessione dei beni del demanio idrico e delle relative aree, il cui versamento deve essere effettuato entro il 31 dicembre dell'anno in cui deve essere versato il canone di concessione;

VISTA la Legge 241/1990 e ss.mm.ii. “Nuove norme in materia di procedimento amministrativo e di diritto di accesso ai documenti amministrativi”;

VISTA la L. 37/1994 “Norme per la tutela ambientale delle aree demaniali dei fiumi, torrenti, laghi e altre acque pubbliche”;

VISTO il D.Lgs. n. 112 del 31/03/1998 "Conferimento di funzioni e compiti amministrativi dello Stato alle regioni ed agli enti locali, in attuazione del capo I della legge 15 marzo 1997, n. 59”;

VISTO il D.Lgs. 1 agosto 2003, n. 259 “Codice delle comunicazioni elettroniche”;

VISTA la L.R. 23 luglio 2009 n. 40 “Norme sul procedimento amministrativo, per la semplificazione e la trasparenza dell'attività amministrativa”;

VISTA la L.R. 79/2012 “Nuova disciplina in materia di consorzi di bonifica. Modifiche alla L.R. 69/2008 e alla L.R. 91/1998. Abrogazione della L.R. 34/1994”;

VISTA la D.C.R.T. n. 57 del 11/06/2013 “Individuazione del reticolo idrografico e di gestione ai sensi dell'articolo 22, comma 1, lettera e), della legge regionale 27 dicembre 2012, n. 79 (Nuova disciplina in materia di consorzi di bonifica. Modifiche alla l.r. 69/2008 e alla l.r. 91/1998. Abrogazione della l.r. 34/1994)”;

VISTA la L.R. 22/2015 “Riordino delle funzioni provinciali e attuazione della legge 7 aprile 2014, n. 56” che dispone in ordine al trasferimento alla Regione toscana della gestione del demanio idrico e dell'introito dei relativi proventi;

VISTA la L.R. 30/2015 “Norme per la conservazione e la valorizzazione del patrimonio naturalistico - ambientale regionale. Modifiche alla l.r. 24/1994, alla l.r. 65/1997, alla l.r. 24/2000 ed alla l.r. 10/2010”;

VISTA la L.R. 80/2015 "Norme in materia di difesa del suolo, tutela delle risorse idriche e tutela della costa e degli abitati costieri", ed in particolare l'art. 2, lett. i);

VISTO il Decreto Dirigenziale n. 463 del 12/02/2016 con il quale si approva lo schema del decreto di concessione delle aree demaniali;

VISTO il Decreto del Presidente della Giunta Regionale Toscana n. 60/R del 12/08/2016 “Regolamento in attuazione dell'art. 5 della LR 80/2015, recante disciplina per il rilascio delle concessioni per l'utilizzo del demanio idrico e criteri per la determinazione dei canoni.”, d'ora in avanti “Regolamento”;

VISTA la D.G.R.T. n. 888 del 07/08/2017 e ss.mm.ii., avente ad oggetto “Determinazione dei canoni per l'uso del Demanio Idrico – revoca della D.G.R.T. n.1138 del 15/11/2016” con cui sono

stati rideterminati sia i canoni da applicare alla varie tipologie di concessioni per l'utilizzo delle aree demaniali, sia i nuovi importi per quanto concerne gli oneri istruttori oltre alle modalità di pagamento e riscossione;

VISTA la Delibera della Giunta Regionale n. 1414 del 17/12/2018 con la quale, si introducono alcune modifiche nell'applicazione dei canoni di specifiche occupazioni demaniali e si confermano per il resto, i canoni per l'uso del demanio idrico fissati dalla precedente DGRT 888/2017;

VISTA la L.R. 41/2018 "Disposizioni in materia di rischio di alluvioni e di tutela dei corsi d'acqua in attuazione del decreto legislativo 23 febbraio 2010, n. 49 (Attuazione della direttiva 2007/60/CE relativa alla valutazione e alla gestione dei rischi di alluvioni). Modifiche alla l.r. 80/2015 e alla l.r. 65/2014";

VISTO il Decreto del Presidente della Giunta Regionale 25 luglio 2018, n. 42/R "Regolamento per lo svolgimento delle attività di polizia idraulica, polizia delle acque, e servizio di piena, in attuazione dell'articolo 5 della legge regionale 28 dicembre 2015, n. 80 (Norme in materia di difesa del suolo, tutela delle risorse idriche e tutela della costa e degli abitati costieri)";

VISTO il Decreto del Presidente della Giunta Regionale n. 153 del 19/09/2018 "Accordo di Programma per la semplificazione procedimentale finalizzata alla realizzazione degli interventi relativi alla banda ultralarga-Approvazione";

VISTA la Delibera di Giunta Regionale n. 125 del 04/02/2019 avente ad oggetto: "Approvazione dello schema di Accordo di Programma per la semplificazione procedimentale ai fini della realizzazione degli interventi di banda ultralarga nelle aree a fallimento di mercato";

VISTA la Delibera della Giunta Regionale n. 1219 del 02/11/2022 "Aggiornamento dei canoni e degli indennizzi del demanio idrico al tasso di inflazione programmata per l'annualità 2022, ai sensi dell'articolo 6, comma 2 della L.R. 28 dicembre 2015 n. 80" con la quale si dispone che per l'annualità 2022 l'aggiornamento dei canoni di concessione sia fatto al tasso di inflazione del 7,1%;

VISTA la Delibera della Giunta Regionale n. 1555 del 27/12/2022 "Aggiornamento dei canoni per l'uso del demanio idrico ai sensi della l.r. 80/2015 e del d.p.g.r. n. 60/R/2016";

VISTA la deliberazione del Consiglio Regionale 23 aprile 2024, n. 25 "Modifiche al reticolo idrografico e di gestione di cui alla legge regionale 27 dicembre 2012, n.79, approvato con deliberazione del Consiglio regionale 11 luglio 2023, n. 55";

VISTA l'istanza di concessione presentata da Open Fiber S.p.A., con sede legale in Milano, viale Certosa 2, C.F. 09320630966, acquisita agli atti del Settore con prot. n. 0438305 del 05/08/2024 e la successiva integrazione di prot. n. 0450240 del 12/08/2024, con la quale è stata trasmessa in allegato la documentazione progettuale costituita dai seguenti elaborati:

- Corografia generale;
- Relazione;
- Sezione tipo;
- Ubicazione intervento;

VISTA la comunicazione di avvio del procedimento amministrativo, trasmessa al richiedente in data 06/08/2024, prot. n. 0441205;

DATO ATTO che il progetto, redatto dal tecnico incaricato dal richiedente, prevede la realizzazione di infrastrutture di rete a banda ultra larga in fibra ottica in varie località nel comune di Castiglione della Pescaia (GR), con attraversamenti aerei e utilizzando manufatti esistenti, come da elaborati tecnici allegati all'istanza;

PRESO ATTO che le interferenze con i corsi d'acqua oggetto del presente decreto sono quelle di seguito elencate, consistenti complessivamente in ventotto attraversamenti di vari corsi d'acqua, di cui nove aerei in palificata esistente (tip. 1.6) e diciannove attraversamenti utilizzando manufatti esistenti (tip. 11) - di cui diciotto interrati e uno staffato al ponte esistente - e riconducibili a distinte tavole evidenziate nella cartografia allegata al presente decreto sotto la lettera "A", quale parte integrante e sostanziale:

Area loc. Punta Ala (Tav. 4, 5, 6, 7, 8, 9, 10)

n. 10 attraversamenti dei seguenti corsi d'acqua:

- fosso Omomorto_TC17484 (interrato in cavedio esistente);
- fosso della Molletta_TC17404 (interrato in cavedio esistente);
- affluente_TC17421 del fosso della Molletta due volte (interrati con sovrattraversamento del tombino esistente);
- affluente_TC17359 del fosso della Molletta due volte (interrati in cavedio esistente);
- affluente_TC17395 del fosso delle Padelle (aereo in palificata esistente);
- fosso delle Padelle_TC17378 (aereo in palificata esistente);
- fosso del Melo_TS56468 (aereo in palificata esistente);
- affluente_TS56784 del fosso del Melo (aereo in palificata esistente);

Area loc. Pian di Rocca (Tav. 11, 12, 13, 14, 15)

n. 8 attraversamenti dei seguenti corsi d'acqua:

- fosso Val dei Castagni_TS57291 (aereo in palificata esistente);
- affluente_TS56396 del fosso della Santa (aereo in palificata esistente);
- fosso della Santa_TS56423 (aereo in palificata esistente);
- fosso della Quercia Mercata_TS56523 (aereo in palificata esistente);
- fosso di Val di Cala_TS56771 (interrato in cavedio esistente);
- affluenti_TS56903 e TS58777 del fosso Tonfone (interrato in cavedio esistente);
- fosso di Val Berretta_TS57964 (interrato in cavedio esistente);

Area loc. Castiglione della Pescaia (Tav. 17, 18, 19, 20, 21, 22)

n. 10 attraversamenti dei seguenti corsi d'acqua:

- fosso di Casa Mora_TS61221 (interrato in cavedio esistente);
- affluente_TS60933 del Valle delle Cannucce (interrato in cavedio esistente);
- Valle delle Cannucce_TS61315 (aereo in palificata esistente);
- Valle delle Cannucce_TS61698 (interrato in cavedio esistente);
- Valle delle Cannucce_TS61698 (staffato al ponte);
- fosso Capezzolo_TS61822 (interrato in cavedio esistente);
- fiume Bruna_TS62024 (interrato in cavedio esistente);
- canale Allacciante_TS62025 (interrato in cavedio esistente);
- canale Molla_TS62090, TS62113 (interrato in cavedio esistente);

ACCERTATO che i corsi d'acqua sopraindicati, riportati nel Reticolo Idrografico e di Gestione del Territorio Toscano di cui alla L.R. 79/2012, risultano acqua pubblica ai sensi della DCRT 57/2013 e ss.mm.ii.;

DATO ATTO inoltre che nell'istanza pervenuta sono richiesti:

- due attraversamenti dei corsi d'acqua TC17537 (Tav. 3) e TS59292 (Tav. 16), che pur riportati graficamente nel reticolo idrografico di cui sopra, non appartengono allo stesso in quanto identificati con la dicitura *No altro reticolo*;
 - cinque attraversamenti del corso d'acqua TC17564, che non appartiene al reticolo idrografico, in quanto stralciato dallo stesso con le modifiche apportate dalla D.C.R.T. n. 25 del 23/04/2024.
- Per tali interventi non si configurano competenze dirette di questo Settore in merito al rilascio di autorizzazioni/concessioni di cui al R.D. 523/1904, L.R.T. 80/2015 e D.P.G.R. 60/R/2016;

ACCERTATO che la concessione richiesta comporta l'utilizzo del demanio idrico;

DATO ATTO che nell'elaborato cartografico allegato al presente decreto sotto la lettera "A", quale parte integrante e sostanziale, sono individuati gli attraversamenti oggetto del presente provvedimento;

CONSIDERATO che:

- il progetto delle opere da realizzare presenta i requisiti per essere autorizzato con le prescrizioni di seguito riportate;
- la realizzazione dei lavori è disciplinata dal Capo VII del R.D. 523/1904 e dalla normativa regionale di riferimento;

CONSIDERATO che la concessione di cui trattasi è rilasciata senza procedura di assegnazione in concorrenza, in quanto rientra in uno dei casi previsti dall'art. 13 del Regolamento;

RITENUTO che, ai sensi dell'art. 24, comma 6, del Regolamento, la concessione possa essere accordata senza il disciplinare, dando atto che il presente decreto contiene gli elementi essenziali e le clausole che regolano il rapporto giuridico tra Amministrazione concedente e concessionario;

DATO ATTO che, ai fini dell'uso previsto, dell'esercizio delle attività, il Concessionario è tenuto a munirsi di tutti i titoli abilitativi, autorizzativi e degli atti di assenso, comunque denominati, previsti dalle leggi vigenti;

DATO ATTO che ai sensi dell'art. 22 del Regolamento, il concessionario si obbliga a:

- a) assumere la custodia dell'area demaniale in concessione, oltre che delle opere realizzate, mantenendole in buono stato, preservandole dal pericolo di distruzione o danneggiamento, salvaguardandole da intrusioni e manomissioni da parte di soggetti non autorizzati, a propria cura e spese;
- b) consentire l'accesso al personale di vigilanza incaricato dalla Concedente, che potrà in ogni momento effettuare verifiche per accertare lo stato di manutenzione dell'area e impartire l'ordine di effettuare gli interventi eventualmente necessari, ad insindacabile giudizio della Concedente, per garantire il buon regime delle acque; consentire, inoltre, l'accesso al personale del Consorzio di Bonifica di riferimento per espletare le attività manutentive di competenza;
- c) sollevare fin d'ora la Concedente e il Consorzio di Bonifica competente da ogni onere e responsabilità per qualsiasi danno derivante alle persone ed alla proprietà pubblica e privata a seguito di inadeguata manutenzione o di inadeguata custodia del bene demaniale in concessione, assumendosi gli oneri del risarcimento;
- d) rispettare le leggi ed i regolamenti ed ordinamenti di polizia urbana e di pubblica sicurezza, nonché la normativa in materia di polizia delle acque contenuta nel R.D. 523/1904 e nel R.D. 1775/1933, tenendo indenne la Regione da ogni conseguenza determinata dalla inosservanza di essi;
- e) non mutare la destinazione del bene in concessione, né apportarvi aggiunte, innovazioni o altro senza la preventiva autorizzazione della Concedente, prendendo atto che tutte le opere addizionali e di miglioria autorizzate resteranno acquisite al demanio senza che il Concessionario possa avere diritto a rimborsi o indennizzi, e che qualora il Concessionario esegua le predette opere senza autorizzazione sarà tenuto alla rimessa in pristino, a propria cura e spese, salvo che la Concedente non ritenga di mantenerle senza alcun onere a proprio carico; sarà tenuto inoltre al risarcimento degli eventuali danni;
- f) assumersi gli oneri di qualsiasi natura gravanti sul bene, ivi compresi gli oneri tributari;
- g) non cedere né sub concedere, neppure parzialmente, il bene oggetto di concessione;
- h) assumere gli oneri di manutenzione ordinaria e straordinaria dei beni e delle aree demaniali interessate, nonché delle opere e degli impianti ivi presenti.

Inoltre il Concessionario:

- si obbliga a porre in essere, a propria cura e spese, tutte le misure necessarie a garantire la stabilità nel tempo dei manufatti, anche in dipendenza del mutevole regime del corso d'acqua, previo ottenimento dell'autorizzazione dell'amministrazione Concedente, dichiarando fin d'ora

di non aver nulla a pretendere per qualsiasi danno eventualmente occorso alle opere oggetto di concessione ed agli utilizzatori, per effetto delle piene e dei fenomeni di dinamica fluviale;

- rimane il solo ed unico responsabile agli effetti del risarcimento di tutti i danni che fossero arrecati alla proprietà privata, a cose o persone per effetto di quanto autorizzato/concesso e comunque tenendo indenne la Regione Toscana da qualsiasi responsabilità, anche giudiziale, per eventuali danni, reclami o molestie che potessero derivare dai lavori e dall'uso delle opere;
- dovrà provvedere inoltre a ripristinare tempestivamente qualsiasi danno o guasto causato alle opere idrauliche ed al corso d'acqua in generale per effetto del presente atto, in conformità alle prescrizioni che saranno impartite dalla competente autorità idraulica;
- è obbligato, ai sensi dell'art. 2 del R.D. 523/1904, ad eseguire a proprie spese e non appena ricevutane intimazione, tutte quelle varianti e modifiche, compresa anche l'eventuale demolizione delle opere stesse e la messa in pristino dello stato dei luoghi, che, a giudizio insindacabile dell'Autorità idraulica, si rendessero necessarie per garantire il buon regime idraulico o in seguito all'accertamento di effetti dannosi delle opere stesse o per le variate condizioni del corso d'acqua o per ogni altro pubblico interesse che potesse sopravvenire;
- dovrà farsi carico di ogni atto ed onere necessario per procedere all'eventuale occupazione e/o interferenza con i terreni e le proprietà private e/o pubbliche limitrofe;

DATO ATTO che nella realizzazione delle opere dovranno essere osservate le prescrizioni tecniche e generali, che vengono di seguito specificate:

PRESCRIZIONI TECNICHE:

- durante l'esecuzione dei lavori non dovrà essere mai impedito o ostacolato il regolare deflusso delle acque né essere mai ridotta l'efficienza idraulica delle opere di difesa presenti nel tratto del corso d'acqua interessato dai lavori;
- durante l'esecuzione dei lavori dovranno essere messi in atto tutti gli accorgimenti e le precauzioni necessarie affinché l'interferenza con la dinamica fluviale non determini aggravio di rischio idraulico ed in generale pericolo per l'incolumità delle persone e danni ai beni pubblici e privati;
- tutte le opere provvisorie occorrenti per l'esecuzione dei lavori dovranno ingombrare il meno possibile l'alveo del corso d'acqua ed in ogni caso dovranno essere rimosse a lavori ultimati e comunque prima del sopraggiungere delle piene;
- tutti i lavori dovranno essere eseguiti a perfetta regola d'arte secondo le normative, le specifiche e le linee guida esistenti per i materiali da costruzione e le modalità realizzative. Le opere finite dovranno risultare conformi ai disegni allegati all'istanza;
- al termine di ogni giornata lavorativa eventuali materiali di risulta, detriti ed opere provvisorie, dovranno essere allontanati dal cantiere che interessa le pertinenze fluviali;
- i lavori che in qualsiasi modo interesseranno l'alveo del corso d'acqua dovranno essere eseguiti in condizioni meteorologiche favorevoli, mentre in condizioni di meteo avverse, in particolare con codice allerta del Centro Funzionale Regionale (www.cfr.toscana.it), dovranno essere interrotti per tutta la durata dell'avviso;
- i lavori dovranno essere svolti in conformità alle disposizioni per la salvaguardia dell'ittiofauna contenute nel Piano Ittico Provinciale e dovranno essere adottati tutti gli accorgimenti necessari al fine di evitare intorbidamenti che possano arrecare danno alla fauna ittica;
- prescrizioni su eventuali interventi di taglio di alberature:
 - gli interventi siano effettuati nel rispetto del R.D. 523/1904, con particolare riferimento all'art. 96 lett. "c";
 - siano richiesti eventuali pareri/nulla osta a altri Organi competenti in materie ambientali e di taglio vegetazione e ne siano rispettate le possibili prescrizioni riportate;
 - si prenda espressamente atto di quanto riportato nella seguente normativa vigente:
 - Delibera della Giunta Regionale della Toscana n. 1315 del 20/10/2019 "Direttive regionali per la manutenzione dei corsi d'acqua e per la protezione e conservazione dell'ecosistema toscano";
 - L.R. 39/2000 "Legge forestale della Toscana" e ss.mm.ii.;

- L.R. 30/2015 "Norme per la conservazione e la valorizzazione del patrimonio naturalistico - ambientale regionale. Modifiche alla l.r. 24/1994, alla l.r. 65/1997, alla l.r. 24/2000 ed alla l.r. 10/2010";
- D.P.G.R. 48/R/2003 "Regolamento Forestale";
- al termine dei lavori dovrà essere ripristinato lo stato dei luoghi interessato dal cantiere e da occupazioni temporanee, comprensivo di tutte quelle aree che hanno visto il passaggio dei mezzi sia lungo le rive degli alvei che sulle viabilità di accesso;
- il Concessionario deve intervenire, anche successivamente al completamento delle opere, qualora per effetto di assestamento, di dilavamento e/o erosione, si manifestassero avvallamenti, cedimenti e fessurazioni nell'area interessata dall'intervento;
- in caso di terreno bagnato è vietato il transito ai mezzi pesanti su argini, sponde e relative pertinenze;
- per quanto attiene gli attraversamenti di corsi d'acqua con la metodologia "aerea", se il cavo in F.O. dovesse non garantire il libero accesso alle aree interessate e/o ostacolare le attività di istituto di questo Ente e del Consorzio di Bonifica territorialmente competente, qualsiasi lavorazione di stacco di telecomunicazione e relativi costi correlati saranno a carico del richiedente, escludendo gli Enti citati da qualsiasi controversia che si dovesse creare per gli effetti degli eventuali disagi causati dal momentaneo distacco della linea;
- per quanto attiene l'attraversamento dei corsi d'acqua con metodologia di "staffaggio al ponte", il cavo posto in fregio alla spalletta del ponte stesso, dovrà essere posizionato opportunamente al di sopra dell'intradosso dell'impalcato stradale, in modo tale da lasciare libera la luce al fine di non ostacolare il normale deflusso delle acque. Inoltre dovrà essere adottata ogni precauzione necessaria affinché le opere realizzate non determinino interferenza con la dinamica fluviale; in particolare, dovrà essere posta attenzione alla periodica verifica della staffatura, al fine di garantirne la stabilità ed escludere fenomeni di distacco.

PRESCRIZIONI GENERALI:

- la presente autorizzazione riguarda esclusivamente l'esecuzione delle opere indicate in premessa, per cui ogni variazione od ogni ulteriore opera o attività non indicata negli elaborati progettuali inoltrati, od altro comunque non previsto, dovrà essere sottoposto ad ulteriore esame di questo Settore per la nuova eventuale autorizzazione, prima della loro esecuzione;
- la presente autorizzazione ha validità di tre anni dalla data del rilascio, pena la decadenza del presente decreto senza necessità di ulteriori comunicazioni da parte dello scrivente ufficio; la stessa può essere rinnovata una sola volta, per un periodo massimo di tre anni, su richiesta dell'interessato da presentare almeno 30 giorni prima della scadenza;
- le opere saranno eseguite a totale cura e spese del richiedente;
- il richiedente deve comunicare tempestivamente a questo Genio Civile e al Consorzio 5 Toscana Costa e al Consorzio 6 Toscana Sud la data di inizio dei lavori e il nominativo del tecnico responsabile dei lavori / direzione lavori, con relativo recapito telefonico e postale e la ditta esecutrice; inoltre entro 60 giorni dal termine dei lavori dovrà provvedere a comunicarne la data e trasmettere contestualmente anche l'attestazione dalla quale risulti che le opere o gli interventi siano stati realizzati ed ultimati in conformità al progetto ed eventuali varianti autorizzate e nel rispetto delle condizioni espresse nel presente provvedimento autorizzativo;

DATO ATTO che la concessione demaniale, decorrente dalla data di adozione del presente decreto, può essere rilasciata per la durata massima di diciannove anni, ai sensi dell'art. 5, comma 2, del Regolamento;

CONSIDERATO che, come espressamente previsto all'art. 23 del Regolamento, alla cessazione della concessione, per decorrenza del termine di durata sopra indicato, rinuncia, revoca o decadenza, la concessione si risolve col conseguente obbligo per il Concessionario di ripristinare, a proprie spese, le aree e i luoghi occupati nel termine assegnato dall'Amministrazione concedente e che in caso contrario si farà luogo all'esecuzione d'ufficio in danno del Concessionario, salvo valutare, d'ufficio o su istanza del concessionario, l'acquisizione al demanio dei manufatti realizzati dal concessionario medesimo, qualora non derivi alcun onere per la Regione e senza che possa

essere riconosciuto alcun compenso o indennizzo a favore del concessionario;

CONSIDERATO che, ai sensi dell'art. 25 del Regolamento, il rinnovo della concessione è ammissibile solo nei casi di cui all'art. 13, comma 1 lettere a), b), c) e g) e la concessione non è rinnovabile tacitamente alla scadenza, la domanda di rinnovo deve essere presentata, almeno trenta giorni prima della scadenza della concessione, ai sensi e con le modalità di cui all'art. 14 e fino al rilascio della nuova concessione e solo qualora abbia presentato domanda di rinnovo nel termine predetto il richiedente può continuare ad utilizzare l'area con le medesime modalità e condizioni della concessione in scadenza;

CONSIDERATO che il canone demaniale relativo alla presente concessione non è dovuto ai sensi dell'art. 93 del D.Lgs. del 1° agosto 2003 n. 259 ("Le pubbliche amministrazioni, le Regioni, le Province e i Comuni non possono imporre per l'impianto di reti o per l'esercizio dei servizi di comunicazione elettronica, oneri o canoni che non siano stabiliti per legge");

DATO ATTO che il richiedente ha assolto agli obblighi relativi all'imposta di bollo di € 16,00 sul decreto ai sensi del D.P.R. 642/1972, come da documentazione conservata agli atti (marca da bollo n. 01230300532592 del 18/07/2024);

RILEVATO che l'inosservanza delle condizioni e prescrizioni cui è vincolato il presente provvedimento, al pari dell'inosservanza delle norme contenute nel Capo VII del R.D. 523/1904, comporterà denuncia all'Autorità Giudiziaria ai sensi dell'art. 374 della L. 2248/1865, allegato F;

DATO ATTO che il presente decreto è sostanzialmente conforme allo schema approvato con Decreto del Direttore n. 463 del 12/02/2016, all. B;

DATO ATTO che, per quanto non espressamente previsto dal presente provvedimento, si applicano le disposizioni legislative e regolamentari, statali e regionali, vigenti in materia;

DATO ATTO che il responsabile del procedimento, ai sensi della Legge 241/1990 e ss.mm.ii., è il Dirigente del Settore Genio Civile Toscana Sud;

Tutto ciò premesso e considerato

DECRETA

1. di rilasciare a Open Fiber S.p.A., avente sede legale in Milano, viale Certosa 2, C.F. 09320630966, la concessione demaniale per ventotto attraversamenti di vari corsi d'acqua, di cui nove aerei in palificata esistente (tip. 1.6) e diciannove utilizzando manufatti esistenti (tip. 11), per realizzazione di infrastruttura di rete a banda ultra larga, situati in varie località nel comune di Castiglione della Pescaia (GR), che vengono di seguito elencati, e così come rappresentato, in riferimento alle tavole in cui sono localizzati, nella cartografia allegata al presente decreto sotto la lettera "A", quale parte integrante e sostanziale;
- Area loc. Punta Ala (Tav. 4, 5, 6, 7, 8, 9, 10)
n. 10 attraversamenti dei seguenti corsi d'acqua:
 - fosso Omomorto_TC17484 (interrato in cavedio esistente);
 - fosso della Molletta_TC17404 (interrato in cavedio esistente);
 - affluente_TC17421 del fosso della Molletta due volte (interrati con sovrattraversamento del tombino esistente);
 - affluente_TC17359 del fosso della Molletta due volte (interrati in cavedio esistente);
 - affluente_TC17395 del fosso delle Padelle (aereo in palificata esistente);
 - fosso delle Padelle_TC17378 (aereo in palificata esistente);
 - fosso del Melo_TS56468 (aereo in palificata esistente);
 - affluente_TS56784 del fosso del Melo (aereo in palificata esistente);- Area loc. Pian di Rocca (Tav. 11, 12, 13, 14, 15)

n. 8 attraversamenti dei seguenti corsi d'acqua:

- fosso Val dei Castagni_TS57291 (aereo in palificata esistente);
- affluente_TS56396 del fosso della Santa (aereo in palificata esistente);
- fosso della Santa_TS56423 (aereo in palificata esistente);
- fosso della Quercia Mercata_TS56523 (aereo in palificata esistente);
- fosso di Val di Cala_TS56771 (interrato in cavedio esistente);
- affluenti_TS56903 e TS58777 del fosso Tonfone (interrato in cavedio esistente);
- fosso di Val Berretta_TS57964 (interrato in cavedio esistente);
- Area loc. Castiglione della Pescaia (Tav. 17, 18, 19, 20, 21, 22)

n. 10 attraversamenti dei seguenti corsi d'acqua:

- fosso di Casa Mora_TS61221 (interrato in cavedio esistente);
- affluente_TS60933 del Valle delle Cannucce (interrato in cavedio esistente);
- Valle delle Cannucce_TS61315 (aereo in palificata esistente);
- Valle delle Cannucce_TS61698 (interrato in cavedio esistente);
- Valle delle Cannucce_TS61698 (staffato al ponte);
- fosso Capezzolo_TS61822 (interrato in cavedio esistente);
- fiume Bruna_TS62024 (interrato in cavedio esistente);
- canale Allacciante_TS62025 (interrato in cavedio esistente);
- canale Molla_TS62090, TS62113 (interrato in cavedio esistente);

2. di dare atto che gli effetti della concessione decorrono dalla data del presente decreto e che la stessa avrà scadenza in data 31/07/2043, secondo le disposizioni e le clausole espresse in precedenza;
3. di autorizzare l'esecuzione delle opere suddette ai soli fini idraulici ai sensi e per gli effetti dell'art. 2, comma 1, lettera i) e lettera n) della L.R. 80/2015 e degli artt. 93, 95, 97 e 98 del R.D. 523/1904, così come sopra descritto e rappresentato negli elaborati indicati in premessa e agli atti del Settore;
4. di dare atto che l'autorizzazione ad eseguire i lavori di cui alla presente concessione ha validità di tre anni dalla data del rilascio, pena la decadenza del presente decreto senza necessità di ulteriori comunicazioni da parte dello scrivente Ufficio;
5. di dare atto che il Concessionario, per effetto del presente provvedimento, risulta soggetto agli obblighi di cui all'art. 22 del Regolamento, alle prescrizioni generali e tecniche, nonché alle disposizioni in materia di rinnovo e cessazione della Concessione di cui agli articoli 23 e 25 del Regolamento, distintamente evidenziate in narrativa;
6. di dare atto che l'autorizzazione di cui al presente decreto è rilasciata ai soli fini di tutela delle opere idrauliche e del buon regime delle acque pubbliche, giusto l'art. 2 del R.D. 523/1904, e pertanto fa salvi e impregiudicati i diritti di terzi. Il destinatario è tenuto a munirsi di tutti gli ulteriori titoli abilitativi e atti di assenso previsti dalle leggi vigenti;
7. di dare atto che il richiedente è a conoscenza che, ferme restando le vigenti disposizioni urbanistiche del Comune interessato, in assenza della presente concessione non possono iniziare i lavori;
8. di trasmettere per via telematica il presente provvedimento al Concessionario e al Tecnico incaricato per la progettazione.

Avverso il presente provvedimento è ammesso ricorso all'Autorità Giudiziaria competente nei termini di legge.

Il Dirigente

Allegati n. 1

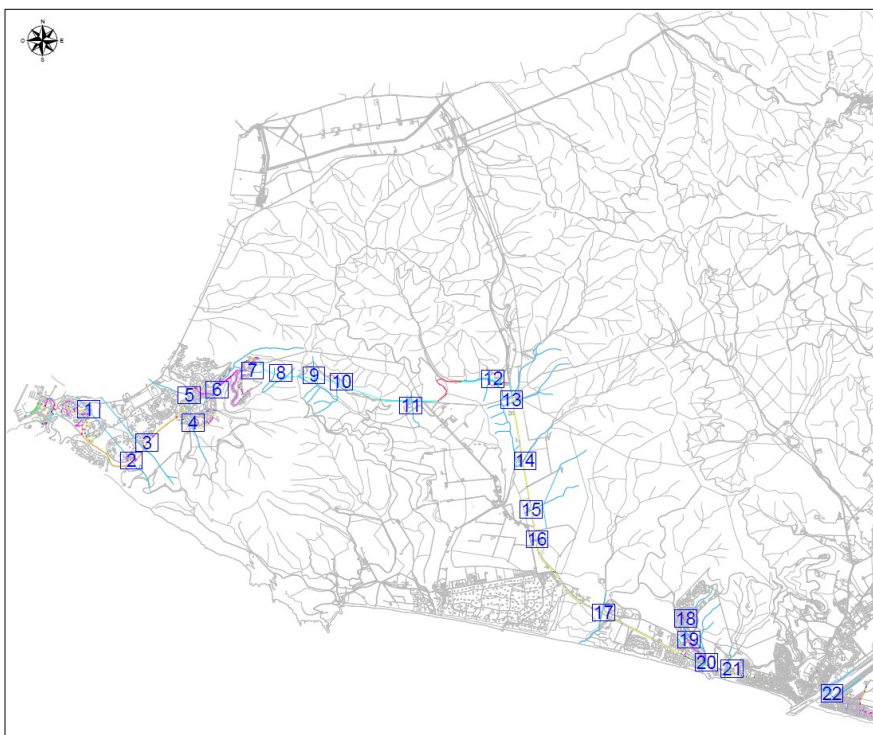
A

Cartografia

bd2ee4c2d8b6de7c0d7a5ab5bdbe7e203f358bf11072f0e0a540fc067669abc8

Allegato "A"

Pratica SIDIT n. 5246/2024 (Proc. n. 7285/2024) - Concessione demaniale per ventotto attraversamenti di vari corsi d'acqua, di cui nove aerei in palificata esistente (tip. 1.6) e diciannove utilizzando manufatti esistenti (tip. 11), per realizzazione di infrastruttura di rete a banda ultra larga, situati in varie località nel comune di Castiglione della Pescaia (GR). Concessionario: Open Fiber S.p.A.





REGIONE TOSCANA

DIREZIONE DIFESA DEL SUOLO E PROTEZIONE CIVILE

SETTORE GENIO CIVILE TOSCANA SUD

Responsabile di settore Francesco PISTONE

Incarico: Ordine di Servizio artt. 4bis, 7 e 9 L.R. 1/2009 n. 549 del 01-08-2024

Decreto soggetto a verifica di cui all'art. 7 del disciplinare di controllo ai sensi della DGR n. 521/2024

Numero adozione: 19875 - Data adozione: 03/09/2024

Oggetto: Pratica SiDIT n. 2916/2024 (Proc. n. 4785/2024) - Concessione demaniale per ventidue attraversamenti di vari corsi d'acqua, di cui diciotto aerei in palificata esistente (tip. 1.6) e quattro sotterranei o utilizzando manufatti esistenti (tip.11), per realizzazione di infrastruttura di rete a banda ultra larga, situati in varie località nei comuni di Sorano e Pitigliano (GR). Concessionario: Open Fiber S.p.A.

Il presente atto è pubblicato sul BURT ai sensi degli articoli 4, 5 e 5 bis della l.r. 23/2007 e sulla banca dati degli atti amministrativi della Giunta regionale ai sensi dell'art.18 della l.r. 23/2007.

Data certificazione e pubblicazione in banca dati ai sensi L.R. 23/2007 e ss.mm.: 04/09/2024

Documento informatico firmato digitalmente ai sensi del testo unico D.P.R. 28 dicembre 2000,n. 445, del D.Lgs. 7 marzo 2005, n. 82 e norme collegate, il quale sostituisce il testo cartaceo e la firma autografa.

Numero interno di proposta: 2024AD022037

IL DIRIGENTE

VISTI gli artt. 93, 95, 97 e 98 del R.D. 523/1904 “Testo unico delle disposizioni di legge intorno alle opere idrauliche delle diverse categorie”;

VISTO l'art. 1, comma 1, della L.R. n. 2/1971, che ha istituito l'imposta regionale sulle concessioni statali per l'occupazione e l'uso dei beni del demanio e del patrimonio indisponibile dello Stato, situati nell'ambito della Regione, attualmente commisurata al 50% del canone di concessione dei beni del demanio idrico e delle relative aree, il cui versamento deve essere effettuato entro il 31 dicembre dell'anno in cui deve essere versato il canone di concessione;

VISTA la Legge 241/1990 e ss.mm.ii. “Nuove norme in materia di procedimento amministrativo e di diritto di accesso ai documenti amministrativi”;

VISTA la L. 37/1994 “Norme per la tutela ambientale delle aree demaniali dei fiumi, torrenti, laghi e altre acque pubbliche”;

VISTO il D.Lgs. n. 112 del 31/03/1998 "Conferimento di funzioni e compiti amministrativi dello Stato alle regioni ed agli enti locali, in attuazione del capo I della legge 15 marzo 1997, n. 59”;

VISTO il D.Lgs. 1 agosto 2003, n. 259 “Codice delle comunicazioni elettroniche”;

VISTA la L.R. 23 luglio 2009 n. 40 “Norme sul procedimento amministrativo, per la semplificazione e la trasparenza dell'attività amministrativa”;

VISTA la L.R. 79/2012 “Nuova disciplina in materia di consorzi di bonifica. Modifiche alla L.R. 69/2008 e alla L.R. 91/1998. Abrogazione della L.R. 34/1994”;

VISTA la D.C.R.T. n. 57 del 11/06/2013 “Individuazione del reticolo idrografico e di gestione ai sensi dell'articolo 22, comma 1, lettera e), della legge regionale 27 dicembre 2012, n. 79 (Nuova disciplina in materia di consorzi di bonifica. Modifiche alla l.r. 69/2008 e alla l.r. 91/1998. Abrogazione della l.r. 34/1994)”;

VISTA la L.R. 22/2015 “Riordino delle funzioni provinciali e attuazione della legge 7 aprile 2014, n. 56” che dispone in ordine al trasferimento alla Regione toscana della gestione del demanio idrico e dell'introito dei relativi proventi;

VISTA la L.R. 30/2015 “Norme per la conservazione e la valorizzazione del patrimonio naturalistico - ambientale regionale. Modifiche alla l.r. 24/1994, alla l.r. 65/1997, alla l.r. 24/2000 ed alla l.r. 10/2010”;

VISTA la L.R. 80/2015 "Norme in materia di difesa del suolo, tutela delle risorse idriche e tutela della costa e degli abitati costieri", ed in particolare l'art. 2, lett. i);

VISTO il Decreto Dirigenziale n. 463 del 12/02/2016 con il quale si approva lo schema del decreto di concessione delle aree demaniali;

VISTO il Decreto del Presidente della Giunta Regionale Toscana n. 60/R del 12/08/2016 “Regolamento in attuazione dell'art. 5 della LR 80/2015, recante disciplina per il rilascio delle concessioni per l'utilizzo del demanio idrico e criteri per la determinazione dei canoni.”, d'ora in avanti “Regolamento”;

VISTA la D.G.R.T. n. 888 del 07/08/2017 e ss.mm.ii., avente ad oggetto “Determinazione dei canoni per l’uso del Demanio Idrico – revoca della D.G.R.T. n. 1138 del 15/11/2016” con cui sono stati rideterminati sia i canoni da applicare alle varie tipologie di concessioni per l’utilizzo delle aree demaniali, sia i nuovi importi per quanto concerne gli oneri istruttori oltre alle modalità di pagamento e riscossione;

VISTA la Delibera della Giunta Regionale n. 1414 del 17/12/2018 con la quale, si introducono alcune modifiche nell’applicazione dei canoni di specifiche occupazioni demaniali e si confermano per il resto, i canoni per l’uso del demanio idrico fissati dalla precedente DGRT 888/2017;

VISTA la L.R. 41/2018 “Disposizioni in materia di rischio di alluvioni e di tutela dei corsi d’acqua in attuazione del decreto legislativo 23 febbraio 2010, n. 49 (Attuazione della direttiva 2007/60/CE relativa alla valutazione e alla gestione dei rischi di alluvioni). Modifiche alla l.r. 80/2015 e alla l.r. 65/2014”;

VISTO il Decreto del Presidente della Giunta Regionale 25 luglio 2018, n. 42/R “Regolamento per lo svolgimento delle attività di polizia idraulica, polizia delle acque, e servizio di piena, in attuazione dell’articolo 5 della legge regionale 28 dicembre 2015, n. 80 (Norme in materia di difesa del suolo, tutela delle risorse idriche e tutela della costa e degli abitati costieri)”;

VISTO il Decreto del Presidente della Giunta Regionale n. 153 del 19/09/2018 “Accordo di Programma per la semplificazione procedimentale finalizzata alla realizzazione degli interventi relativi alla banda ultralarga-Approvazione”;

VISTA la Delibera di Giunta Regionale n. 125 del 04/02/2019 avente ad oggetto: “Approvazione dello schema di Accordo di Programma per la semplificazione procedimentale ai fini della realizzazione degli interventi di banda ultralarga nelle aree a fallimento di mercato”;

VISTA la Delibera della Giunta Regionale n. 1219 del 02/11/2022 “Aggiornamento dei canoni e degli indennizzi del demanio idrico al tasso di inflazione programmata per l’annualità 2022, ai sensi dell’articolo 6, comma 2 della L.R. 28 dicembre 2015 n. 80” con la quale si dispone che per l’annualità 2022 l’aggiornamento dei canoni di concessione sia fatto al tasso di inflazione del 7,1%;

VISTA la Delibera della Giunta Regionale n. 1555 del 27/12/2022 “Aggiornamento dei canoni per l’uso del demanio idrico ai sensi della l.r. 80/2015 e del d.p.g.r. n. 60/R/2016”;

VISTA la deliberazione del Consiglio regionale 23 aprile 2024, n. 25 “Modifiche al reticolo idrografico e di gestione di cui alla legge regionale 27 dicembre 2012, n.79, approvato con deliberazione del Consiglio regionale 11 luglio 2023, n. 55”;

VISTA l’istanza di concessione presentata da Open Fiber S.p.A., avente sede legale in Milano, viale Certosa 2, C.F. 09320630966, acquisita agli atti del Settore con prot. n. 0396763 del 15/07/2024, con la quale è stata trasmessa in allegato la documentazione progettuale costituita dai seguenti elaborati:

- Corografia generale;
- Relazione;
- Sezione tipo;
- Ubicazione intervento;

VISTA la comunicazione di avvio del procedimento amministrativo, trasmessa al richiedente con prot. n. 0400223 del 16/07/2024;

DATO ATTO che il progetto, redatto dal tecnico incaricato dal richiedente, prevede la realizzazione di infrastrutture di rete a banda ultra larga in fibra ottica in varie località nei comune di Sorano e Pitigliano (GR), con attraversamenti aerei, sotterranei o utilizzando manufatti esistenti, come da elaborati tecnici allegati all'istanza;

PRESO ATTO che le interferenze con i corsi d'acqua oggetto del presente decreto sono quelle di seguito elencate, consistenti complessivamente in ventidue attraversamenti di vari corsi d'acqua, di cui diciotto aerei in palificata esistente (tip. 1.6) e quattro attraversamenti sotterranei o utilizzando manufatti esistenti (tip.11) (di cui tre sovrattraversamenti interrati di tombini esistenti e uno interrato in subalveo) e riconducibili a distinte tavole evidenziate nella cartografia allegata al presente decreto sotto la lettera "A", quale parte integrante e sostanziale:

Area loc. San Giovanni delle Contee (Sorano) (Tav. 1, 2)

n. 2 attraversamenti dei seguenti corsi d'acqua:

- fosso della Ciana TS61664 (aereo in palificata esistente);
- torrente Stridolone TS62184 (aereo in palificata esistente);

Area loc. Castell'Ottieri/Montorio (Sorano) (Tav. 3, 4, 5, 6)

n. 6 attraversamenti dei seguenti corsi d'acqua:

- torrente Vaiana TS63319 quattro volte, TS64385 (aereo in palificata esistente);
- fosso Guarnellesco TS63321 (aereo in palificata esistente);

Area loc. San Valentino (Sorano) (Tav. 7, 8, 9)

n. 4 attraversamenti dei seguenti corsi d'acqua:

- fosso del Crognolo TS79064 (aereo in palificata esistente);
- fosso del Bischerò TS65782 (aereo in palificata esistente);
- fosso del Mandrione TS65965 (aereo in palificata esistente);
- affluente (TS66244) del fosso del Bischerò (aereo in palificata esistente);

Area loc. Sorano (Sorano) (Tav. 10, 11)

n. 3 attraversamenti dei seguenti corsi d'acqua:

- fosso del Graziano TS67471 (aereo in palificata esistente);
- fosso del Cercone TS67548 (aereo in palificata esistente);
- fiume Lente TS68001 (aereo in palificata esistente);

Area loc. San Quirico (Sorano) (Tav. 12)

n. 3 attraversamenti del seguente corso d'acqua:

- fosso di Vitozza TS69804 (due sovrattraversamenti interrati di tombini esistenti e un aereo in palificata esistente);

Area loc. Casone/La Rorra (Sorano-Pitigliano) (Tav. 13, 14, 15)

n. 4 attraversamenti dei seguenti corsi d'acqua:

- fosso dell'Orientino TS70867 (un sovrattraversamento interrato di tombino esistente, uno aereo in palificata esistente e uno interrato in subalveo);
- fosso della Strettura TS70958 (aereo in palificata esistente);

ACCERTATO che i corsi d'acqua sopraindicati, riportati nel Reticolo Idrografico e di Gestione del Territorio Toscano di cui alla L.R. 79/2012, risultano acqua pubblica ai sensi della DCRT 57/2013 e ss.mm.ii.;

ACCERTATO che la concessione richiesta comporta l'utilizzo del demanio idrico;

DATO ATTO che nell'elaborato cartografico allegato al presente decreto sotto la lettera "A", quale parte integrante e sostanziale, sono individuati gli attraversamenti oggetto della presente concessione;

CONSIDERATO che:

- il progetto delle opere da realizzare presenta i requisiti per essere autorizzato con le prescrizioni

di seguito riportate;

- la realizzazione dei lavori è disciplinata dal Capo VII del R.D. 523/1904 e dalla normativa regionale di riferimento;

CONSIDERATO che la concessione di cui trattasi è rilasciata senza procedura di assegnazione in concorrenza, in quanto rientra in uno dei casi previsti dall'art. 13 del Regolamento;

RITENUTO che, ai sensi dell'art. 24, comma 6, del Regolamento, la concessione possa essere accordata senza il disciplinare, dando atto che il presente decreto contiene gli elementi essenziali e le clausole che regolano il rapporto giuridico tra Amministrazione concedente e concessionario;

DATO ATTO che, ai fini dell'uso previsto, dell'esercizio delle attività, il Concessionario è tenuto a munirsi di tutti i titoli abilitativi, autorizzativi e degli atti di assenso, comunque denominati, previsti dalle leggi vigenti;

DATO ATTO che ai sensi dell'art. 22 del Regolamento, il concessionario si obbliga a:

- a) assumere la custodia dell'area demaniale in concessione, oltre che delle opere realizzate, mantenendole in buono stato, preservandole dal pericolo di distruzione o danneggiamento, salvaguardandole da intrusioni e manomissioni da parte di soggetti non autorizzati, a propria cura e spese;
- b) consentire l'accesso al personale di vigilanza incaricato dalla Concedente, che potrà in ogni momento effettuare verifiche per accertare lo stato di manutenzione dell'area e impartire l'ordine di effettuare gli interventi eventualmente necessari, ad insindacabile giudizio della Concedente, per garantire il buon regime delle acque; consentire, inoltre, l'accesso al personale del Consorzio di Bonifica di riferimento per espletare le attività manutentive di competenza;
- c) sollevare fin d'ora la Concedente e il Consorzio di Bonifica competente da ogni onere e responsabilità per qualsiasi danno derivante alle persone ed alla proprietà pubblica e privata a seguito di inadeguata manutenzione o di inadeguata custodia del bene demaniale in concessione, assumendosi gli oneri del risarcimento;
- d) rispettare le leggi ed i regolamenti ed ordinamenti di polizia urbana e di pubblica sicurezza, nonché la normativa in materia di polizia delle acque contenuta nel R.D. 523/1904 e nel R.D. 1775/1933, tenendo indenne la Regione da ogni conseguenza determinata dalla inosservanza di essi;
- e) non mutare la destinazione del bene in concessione, né apportarvi aggiunte, innovazioni o altro senza la preventiva autorizzazione della Concedente, prendendo atto che tutte le opere addizionali e di miglioria autorizzate resteranno acquisite al demanio senza che il Concessionario possa avere diritto a rimborsi o indennizzi, e che qualora il Concessionario esegua le predette opere senza autorizzazione sarà tenuto alla rimessa in pristino, a propria cura e spese, salvo che la Concedente non ritenga di mantenerle senza alcun onere a proprio carico; sarà tenuto inoltre al risarcimento degli eventuali danni;
- f) assumersi gli oneri di qualsiasi natura gravanti sul bene, ivi compresi gli oneri tributari;
- g) non cedere né sub concedere, neppure parzialmente, il bene oggetto di concessione;
- h) assumere gli oneri di manutenzione ordinaria e straordinaria dei beni e delle aree demaniali interessate, nonché delle opere e degli impianti ivi presenti.

Inoltre il Concessionario:

- si obbliga a porre in essere, a propria cura e spese, tutte le misure necessarie a garantire la stabilità nel tempo dei manufatti, anche in dipendenza del mutevole regime del corso d'acqua, previo ottenimento dell'autorizzazione dell'amministrazione Concedente, dichiarando fin d'ora di non aver nulla a pretendere per qualsiasi danno eventualmente occorso alle opere oggetto di concessione ed agli utilizzatori, per effetto delle piene e dei fenomeni di dinamica fluviale;
- rimane il solo ed unico responsabile agli effetti del risarcimento di tutti i danni che fossero arrecati alla proprietà privata, a cose o persone per effetto di quanto autorizzato/concesso e

comunque tenendo indenne la Regione Toscana da qualsiasi responsabilità, anche giudiziale, per eventuali danni, reclami o molestie che potessero derivare dai lavori e dall'uso delle opere;

- dovrà provvedere inoltre a ripristinare tempestivamente qualsiasi danno o guasto causato alle opere idrauliche ed al corso d'acqua in generale per effetto del presente atto, in conformità alle prescrizioni che saranno impartite dalla competente autorità idraulica;
- è obbligato, ai sensi dell'art. 2 del R.D. 523/1904, ad eseguire a proprie spese e non appena ricevutane intimazione, tutte quelle varianti e modifiche, compresa anche l'eventuale demolizione delle opere stesse e la messa in pristino dello stato dei luoghi, che, a giudizio insindacabile dell'Autorità idraulica, si rendessero necessarie per garantire il buon regime idraulico o in seguito all'accertamento di effetti dannosi delle opere stesse o per le variate condizioni del corso d'acqua o per ogni altro pubblico interesse che potesse sopravvenire;
- dovrà farsi carico di ogni atto ed onere necessario per procedere all'eventuale occupazione e/o interferenza con i terreni e le proprietà private e/o pubbliche limitrofe;

DATO ATTO che nella realizzazione delle opere dovranno essere osservate le prescrizioni tecniche e generali, che vengono di seguito specificate:

PRESCRIZIONI TECNICHE:

- durante l'esecuzione dei lavori non dovrà essere mai impedito o ostacolato il regolare deflusso delle acque né essere mai ridotta l'efficienza idraulica delle opere di difesa presenti nel tratto del corso d'acqua interessato dai lavori;
- durante l'esecuzione dei lavori dovranno essere messi in atto tutti gli accorgimenti e le precauzioni necessarie affinché l'interferenza con la dinamica fluviale non determini aggravio di rischio idraulico ed in generale pericolo per l'incolumità delle persone e danni ai beni pubblici e privati;
- tutte le opere provvisorie occorrenti per l'esecuzione dei lavori dovranno ingombrare il meno possibile l'alveo del corso d'acqua ed in ogni caso dovranno essere rimosse a lavori ultimati e comunque prima del sopraggiungere delle piene;
- tutti i lavori dovranno essere eseguiti a perfetta regola d'arte secondo le normative, le specifiche e le linee guida esistenti per i materiali da costruzione e le modalità realizzative. Le opere finite dovranno risultare conformi ai disegni allegati all'istanza;
- al termine di ogni giornata lavorativa eventuali materiali di risulta, detriti ed opere provvisorie, dovranno essere allontanati dal cantiere che interessa le pertinenze fluviali;
- i lavori che in qualsiasi modo interesseranno l'alveo del corso d'acqua dovranno essere eseguiti in condizioni meteorologiche favorevoli, mentre in condizioni di meteo avverse, in particolare con codice allerta del Centro Funzionale Regionale (www.cfr.toscana.it), dovranno essere interrotti per tutta la durata dell'avviso;
- i lavori dovranno essere svolti in conformità alle disposizioni per la salvaguardia dell'ittiofauna contenute nel Piano Ittico Provinciale e dovranno essere adottati tutti gli accorgimenti necessari al fine di evitare intorbidamenti che possano arrecare danno alla fauna ittica;
- prescrizioni su eventuali interventi di taglio di alberature:
 - gli interventi siano effettuati nel rispetto del R.D. 523/1904, con particolare riferimento all'art. 96 lett. "c";
 - siano richiesti eventuali pareri/nulla osta a altri Organi competenti in materie ambientali e di taglio vegetazione e ne siano rispettate le possibili prescrizioni riportate;
 - si prenda espressamente atto di quanto riportato nella seguente normativa vigente:
 - Delibera della Giunta Regionale della Toscana n. 1315 del 20/10/2019 "Direttive regionali per la manutenzione dei corsi d'acqua e per la protezione e conservazione dell'ecosistema toscano";
 - L.R. 39/2000 "Legge forestale della Toscana" e ss.mm.ii.;
 - L.R. 30/2015 "Norme per la conservazione e la valorizzazione del patrimonio naturalistico - ambientale regionale. Modifiche alla l.r. 24/1994, alla l.r. 65/1997, alla l.r. 24/2000 ed alla l.r. 10/2010";

- D.P.G.R. 48/R/2003 “Regolamento Forestale”;
- al termine dei lavori dovrà essere ripristinato lo stato dei luoghi interessato dal cantiere e da occupazioni temporanee, comprensivo di tutte quelle aree che hanno visto il passaggio dei mezzi sia lungo le rive degli alvei che sulle viabilità di accesso;
- il Concessionario deve intervenire, anche successivamente al completamento delle opere, qualora, per effetto di assestamento, di dilavamento e/o erosione, si manifestassero avvallamenti, cedimenti e fessurazioni nell’area interessata dall’intervento;
- in caso di terreno bagnato è vietato il transito ai mezzi pesanti su argini, sponde e relative pertinenze;
- per quanto attiene gli attraversamenti di corsi d’acqua con la metodologia “aerea”, se il cavo in F.O. dovesse non garantire il libero accesso alle aree interessate e/o ostacolare le attività di istituto di questo Ente e del Consorzio di Bonifica territorialmente competente, qualsiasi lavorazione di stacco di telecomunicazione e relativi costi correlati saranno a carico del richiedente, escludendo gli Enti citati da qualsiasi controversia che si dovesse creare per gli effetti degli eventuali disagi causati dal momentaneo distacco della linea.

PRESCRIZIONI GENERALI:

- la presente autorizzazione riguarda esclusivamente l’esecuzione delle opere indicate in premessa, per cui ogni variazione od ogni ulteriore opera o attività non indicata negli elaborati progettuali inoltrati, od altro comunque non previsto, dovrà essere sottoposto ad ulteriore esame di questo Settore per la nuova eventuale autorizzazione, prima della loro esecuzione;
- la presente autorizzazione ha validità di tre anni dalla data del rilascio, pena la decadenza del presente decreto senza necessità di ulteriori comunicazioni da parte dello scrivente ufficio; la stessa può essere rinnovata una sola volta, per un periodo massimo di tre anni, su richiesta dell’interessato da presentare almeno 30 giorni prima della scadenza;
- le opere saranno eseguite a totale cura e spese del richiedente;
- il richiedente deve comunicare tempestivamente a questo Genio Civile, al Consorzio 6 Toscana Sud e al Consorzio di Bonifica Etruria Meridionale e Sabina la data di inizio dei lavori e il nominativo del tecnico responsabile dei lavori / direzione lavori, con relativo recapito telefonico e postale e la ditta esecutrice; inoltre entro 60 giorni dal termine dei lavori dovrà provvedere a comunicarne la data e trasmettere contestualmente anche l’attestazione dalla quale risulti che le opere o gli interventi siano stati realizzati ed ultimati in conformità al progetto ed eventuali varianti autorizzate e nel rispetto delle condizioni espresse nel presente provvedimento autorizzativo;

DATO ATTO che la concessione demaniale, decorrente dalla data di adozione del presente decreto, può essere rilasciata per la durata massima di diciannove anni, ai sensi dell’art. 5, comma 2, del Regolamento;

CONSIDERATO che, come espressamente previsto all’art. 23 del Regolamento, alla cessazione della concessione, per decorrenza del termine di durata sopra indicato, rinuncia, revoca o decadenza, la concessione si risolve col conseguente obbligo per il Concessionario di ripristinare, a proprie spese, le aree e i luoghi occupati nel termine assegnato dall’Amministrazione concedente e che in caso contrario si farà luogo all’esecuzione d’ufficio in danno del Concessionario, salvo valutare, d’ufficio o su istanza del concessionario, l’acquisizione al demanio dei manufatti realizzati dal concessionario medesimo, qualora non derivi alcun onere per la Regione e senza che possa essere riconosciuto alcun compenso o indennizzo a favore del concessionario;

CONSIDERATO che, ai sensi dell’art. 25 del Regolamento, il rinnovo della concessione è ammissibile solo nei casi di cui all’art. 13, comma 1 lettere a), b), c) e g) e la concessione non è rinnovabile tacitamente alla scadenza, la domanda di rinnovo deve essere presentata, almeno trenta giorni prima della scadenza della concessione, ai sensi e con le modalità di cui all’art. 14 e fino al rilascio della nuova concessione e solo qualora abbia presentato domanda di rinnovo nel termine

predetto il richiedente può continuare ad utilizzare l'area con le medesime modalità e condizioni della concessione in scadenza;

CONSIDERATO che il canone demaniale relativo alla presente concessione non è dovuto ai sensi dell'art. 93 del D.Lgs. del 1° agosto 2003 n. 259 ("Le pubbliche amministrazioni, le Regioni, le Province e i Comuni non possono imporre per l'impianto di reti o per l'esercizio dei servizi di comunicazione elettronica, oneri o canoni che non siano stabiliti per legge");

DATO ATTO che il richiedente ha assolto agli obblighi relativi all'imposta di bollo di € 16,00 sul decreto ai sensi del D.P.R. 642/1972, come da documentazione conservata agli atti (marca da bollo n. 01230300080038 del 13/05/2024, pervenuta con nota di prot. n. 0426957 del 31/07/2024);

RILEVATO che l'inosservanza delle condizioni e prescrizioni cui è vincolato il presente provvedimento, al pari dell'inosservanza delle norme contenute nel Capo VII del R.D. 523/1904, comporterà denuncia all'Autorità Giudiziaria ai sensi dell'art. 374 della L. 2248/1865, allegato F;

DATO ATTO che il presente decreto è sostanzialmente conforme allo schema approvato con Decreto del Direttore n. 463 del 12/02/2016, all. B;

DATO ATTO che, per quanto non espressamente previsto dal presente provvedimento, si applicano le disposizioni legislative e regolamentari, statali e regionali, vigenti in materia;

DATO ATTO che il responsabile del procedimento, ai sensi della Legge 241/1990 e ss.mm.ii., è il Dirigente del Settore Genio Civile Toscana Sud;

Tutto ciò premesso e considerato

DECRETA

- 1) di rilasciare a Open Fiber S.p.A., avente sede legale in Milano, viale Certosa 2, C.F. 09320630966, la concessione demaniale per ventidue attraversamenti di vari corsi d'acqua, di cui diciotto aerei in palificata esistente (tip. 1.6) e quattro attraversamenti sotterranei o utilizzando manufatti esistenti (tip. 11) (di cui tre sovrattraversamenti interrati di tombini esistenti e uno interrato in subalveo), per la realizzazione di infrastruttura di rete a banda ultra larga, situati in varie località nei comuni di Sorano e Pitigliano (GR), che vengono di seguito elencati, e così come rappresentato, in riferimento alle tavole in cui sono localizzati, nella cartografia allegata al presente decreto sotto la lettera "A", quale parte integrante e sostanziale;
Area loc. San Giovanni delle Contee (Sorano) (Tav. 1, 2)
n. 2 attraversamenti dei seguenti corsi d'acqua:
 - fosso della Ciana_TS61664 (aereo in palificata esistente);
 - torrente Stridolone_TS62184 (aereo in palificata esistente);Area loc. Castell'Ottieri/Montorio (Sorano) (Tav. 3, 4, 5, 6)
n. 6 attraversamenti dei seguenti corsi d'acqua:
 - torrente Vaiana_TS63319 quattro volte, TS64385 (aereo in palificata esistente);
 - fosso Guarnellesco_TS63321 (aereo in palificata esistente);Area loc. San Valentino (Sorano) (Tav. 7, 8, 9)
n. 4 attraversamenti dei seguenti corsi d'acqua:
 - fosso del Crognolo_TS79064 (aereo in palificata esistente);
 - fosso del Bischero_TS65782 (aereo in palificata esistente);
 - fosso del Mandrione_TS65965 (aereo in palificata esistente);
 - affluente (TS66244) del fosso del Bischero (aereo in palificata esistente);Area loc. Sorano (Sorano) (Tav. 10, 11)

n. 3 attraversamenti dei seguenti corsi d'acqua:

- fosso del Graziano_TS67471 (aereo in palificata esistente);
- fosso del Cercone_TS67548 (aereo in palificata esistente);
- fiume Lente_TS68001 (aereo in palificata esistente);

Area loc. San Quirico (Sorano) (Tav. 12)

n. 3 attraversamenti del seguente corso d'acqua:

- fosso di Vitozza_TS69804 (due sovrattraversamenti interrati di tombini esistenti e un aereo in palificata esistente);

Area loc. Casone/La Rorra (Sorano-Pitigliano) (Tav. 13, 14, 15)

n. 4 attraversamenti dei seguenti corsi d'acqua:

- fosso dell'Orientino_TS70867 (un sovrattraversamento interrato di tombino esistente, uno aereo in palificata esistente e uno interrato in subalveo);
- fosso della Strettura_TS70958 (aereo in palificata esistente);

- 2) di dare atto che gli effetti della concessione decorrono dalla data del presente decreto e che la stessa avrà scadenza in data 31/07/2043, secondo le disposizioni e le clausole espresse in precedenza;
- 3) di autorizzare l'esecuzione delle opere suddette ai soli fini idraulici ai sensi e per gli effetti dell'art. 2, comma 1, lettera i) e lettera n) della L.R. 80/2015 e degli artt. 93, 95, 97 e 98 del R.D. 523/1904, così come sopra descritto e rappresentato negli elaborati indicati in premessa e agli atti del Settore;
- 4) di dare atto che l'autorizzazione ad eseguire i lavori di cui alla presente concessione ha validità di tre anni dalla data del rilascio, pena la decadenza del presente decreto senza necessità di ulteriori comunicazioni da parte dello scrivente Ufficio;
- 5) di dare atto che il Concessionario, per effetto del presente provvedimento, risulta soggetto agli obblighi di cui all'art. 22 del Regolamento, alle prescrizioni generali e tecniche, nonché alle disposizioni in materia di rinnovo e cessazione della Concessione di cui agli articoli 23 e 25 del Regolamento, distintamente evidenziate in narrativa;
- 6) di dare atto che l'autorizzazione di cui al presente decreto è rilasciata ai soli fini di tutela delle opere idrauliche e del buon regime delle acque pubbliche, giusto l'art. 2 del R.D. 523/1904, e pertanto fa salvi e impregiudicati i diritti di terzi. Il destinatario è tenuto a munirsi di tutti gli ulteriori titoli abilitativi e atti di assenso previsti dalle leggi vigenti;
- 7) di dare atto che il richiedente è a conoscenza che, ferme restando le vigenti disposizioni urbanistiche del Comune interessato, in assenza della presente concessione non possono iniziare i lavori;
- 8) di trasmettere per via telematica il presente provvedimento al Concessionario e al Tecnico incaricato per la progettazione.

Avverso il presente provvedimento è ammesso ricorso all'Autorità Giudiziaria competente nei termini di legge.

Il Dirigente

Allegati n. 1

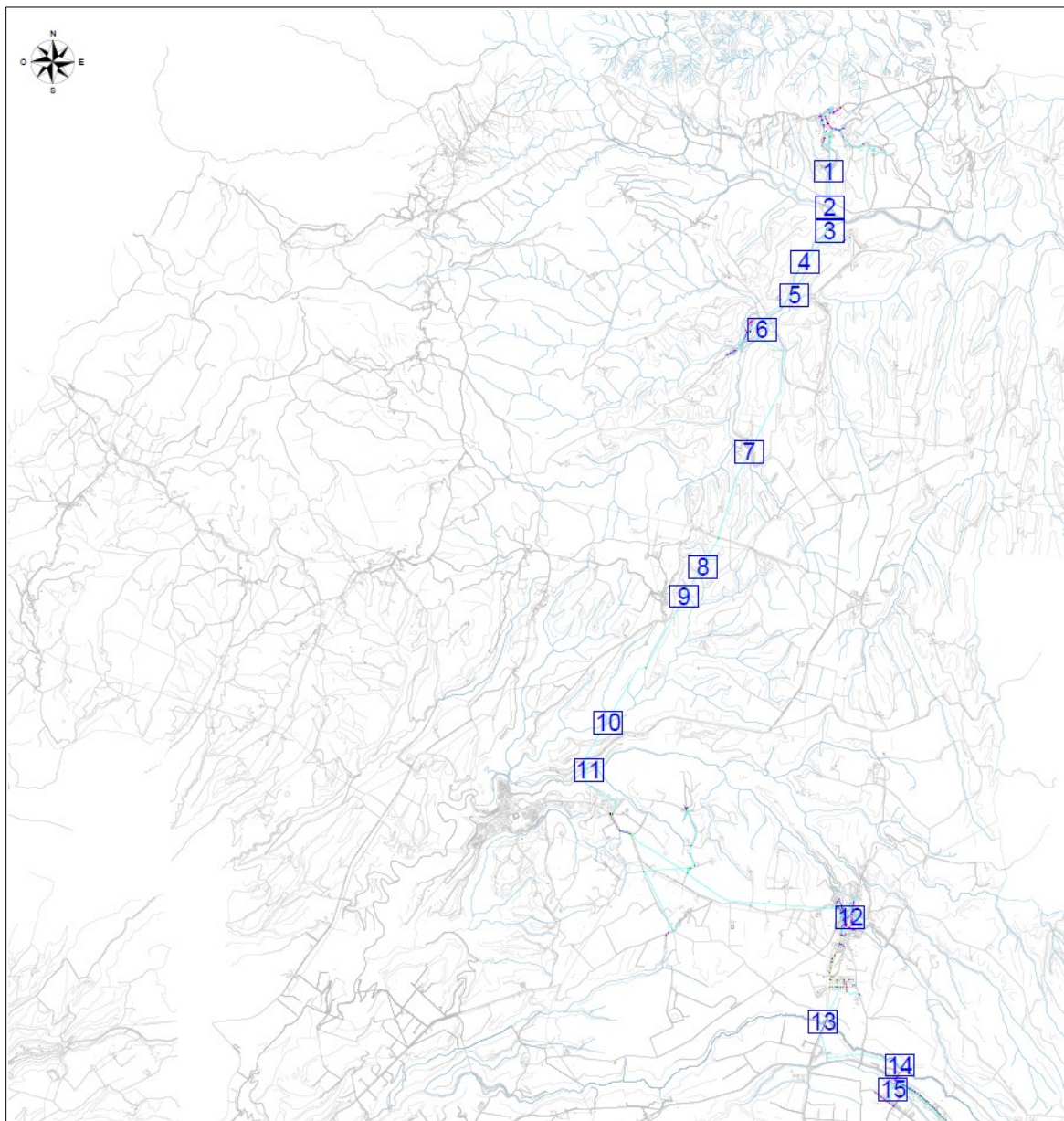
A

Cartografia

8b27d73c72f5ab9586634db2760e7b65072d2e8789f195eede2a41c9ab97aca8

Allegato "A"

Pratica SiDIT n. 2916/2024 (Proc. n. 4785/2024) – Concessione demaniale per ventidue attraversamenti di vari corsi d'acqua, di cui diciotto aerei in palificata esistente (tip. 1.6) e quattro sotterranei o utilizzando manufatti esistenti (tip.11), per realizzazione di infrastruttura di rete a banda ultra larga, situati in varie località nei comuni di Sorano e Pitigliano (GR). Concessionario: Open Fiber S.p.A.





REGIONE TOSCANA

DIREZIONE DIFESA DEL SUOLO E PROTEZIONE CIVILE

SETTORE GENIO CIVILE TOSCANA SUD

Responsabile di settore Francesco PISTONE

Incarico: Ordine di Servizio artt. 4bis, 7 e 9 L.R. 1/2009 n. 549 del 01-08-2024

Decreto soggetto a verifica di cui all'art. 7 del disciplinare di controllo ai sensi della DGR n. 521/2024

Numero adozione: 19885 - Data adozione: 03/09/2024

Oggetto: Pratica SiDIT n. 3359/2023 - Proc. n. 7691/2024; Cod. loc. n. 2520 - Concessione demaniale per un attraversamento del Fosso Bottaccio (TS5059) e autorizzazione lavori per il ripristino di porzioni di calcestruzzo, testate di soletta e giunti di dilatazione delle opere d'arte, nel Comune di Castelnuovo Berardenga (SI). Concessionario: Anas S.p.A.

Il presente atto è pubblicato sul BURT ai sensi degli articoli 4, 5 e 5 bis della l.r. 23/2007 e sulla banca dati degli atti amministrativi della Giunta regionale ai sensi dell'art.18 della l.r. 23/2007.

Data certificazione e pubblicazione in banca dati ai sensi L.R. 23/2007 e ss.mm.: 04/09/2024

Documento informatico firmato digitalmente ai sensi del testo unico D.P.R. 28 dicembre 2000,n. 445, del D.Lgs. 7 marzo 2005, n. 82 e norme collegate, il quale sostituisce il testo cartaceo e la firma autografa.

Numero interno di proposta: 2024AD022131

IL DIRIGENTE

VISTI gli artt. 93, 95, 97 e 98 del R.D. 523/1904 “Testo unico delle disposizioni di legge intorno alle opere idrauliche delle diverse categorie”;

VISTO l'art. 1, comma 1, della L.R. 2/1971, che ha istituito l'imposta regionale sulle concessioni statali per l'occupazione e l'uso dei beni del demanio e del patrimonio indisponibile dello Stato, situati nell'ambito della Regione, attualmente commisurata al 50% del canone di concessione dei beni del demanio idrico e delle relative aree, il cui versamento deve essere effettuato entro il 31 dicembre dell'anno in cui deve essere versato il canone di concessione;

VISTA la Legge 241/1990 e ss.mm.ii., “Nuove norme in materia di procedimento amministrativo e di diritto di accesso ai documenti amministrativi”;

VISTA la L. 37/1994 “Norme per la tutela ambientale delle aree demaniali dei fiumi, torrenti, laghi e altre acque pubbliche”;

VISTO il D.Lgs. n. 112 del 31/03/1998 "Conferimento di funzioni e compiti amministrativi dello Stato alle regioni ed agli enti locali, in attuazione del capo I della legge 15 marzo 1997, n. 59”;

VISTA la L.R. 23 luglio 2009 n. 40 “Norme sul procedimento amministrativo, per la semplificazione e la trasparenza dell'attività amministrativa”;

VISTA la L.R. 79/2012 “Nuova disciplina in materia di consorzi di bonifica. Modifiche alla L.R. 69/2008 e alla L.R. 91/1998. Abrogazione della L.R. 34/1994”;

VISTA la D.C.R.T. n. 57 del 11/06/2013 “Individuazione del reticolo idrografico e di gestione ai sensi dell'articolo 22, comma 1, lettera e), della legge regionale 27 dicembre 2012, n. 79 (Nuova disciplina in materia di consorzi di bonifica. Modifiche alla l.r. 69/2008 e alla l.r. 91/1998. Abrogazione della l.r. 34/1994)”;

VISTA la L.R. 22/2015 “Riordino delle funzioni provinciali e attuazione della legge 7 aprile 2014, n. 56” che dispone in ordine al trasferimento alla Regione Toscana della gestione del demanio idrico e dell'introito dei relativi proventi;

VISTA la L.R. 30/2015 “Norme per la conservazione e la valorizzazione del patrimonio naturalistico - ambientale regionale. Modifiche alla l.r. 24/1994, alla l.r. 65/1997, alla l.r. 24/2000 ed alla l.r. 10/2010”;

VISTA la L.R. 80/2015 "Norme in materia di difesa del suolo, tutela delle risorse idriche e tutela della costa e degli abitati costieri", ed in particolare l'art. 2, lett. i);

VISTO il Decreto Dirigenziale n. 463 del 12/02/2016 con il quale si approva lo schema del decreto di concessione delle aree demaniali;

VISTO il Decreto del Presidente della Giunta Regionale Toscana n. 60/R del 12/08/2016 “Regolamento in attuazione dell'art. 5 della LR 80/2015, recante disciplina per il rilascio delle concessioni per l'utilizzo del demanio idrico e criteri per la determinazione dei canoni”, d'ora in avanti “Regolamento”;

VISTA la D.G.R.T. n. 888 del 07/08/2017 e ss.mm.ii., avente ad oggetto “Determinazione dei canoni per l'uso del Demanio Idrico – revoca della D.G.R.T. n.1138 del 15/11/2016” con cui sono stati rideterminati sia i canoni da applicare alla varie tipologie di concessioni per l'utilizzo delle

aree demaniali, sia i nuovi importi per quanto concerne gli oneri istruttori oltre alle modalità di pagamento e riscossione;

VISTA la Delibera della Giunta Regionale n. 1414 del 17/12/2018, con la quale si introducono alcune modifiche nell'applicazione dei canoni di specifiche occupazioni demaniali e si confermano per il resto, i canoni per l'uso del demanio idrico fissati dalla precedente DGRT 888/2017;

VISTA la L.R. 41/2018 "Disposizioni in materia di rischio di alluvioni e di tutela dei corsi d'acqua in attuazione del decreto legislativo 23 febbraio 2010, n. 49 (Attuazione della direttiva 2007/60/CE relativa alla valutazione e alla gestione dei rischi di alluvioni). Modifiche alla l.r. 80/2015 e alla l.r. 65/2014";

VISTO il Decreto del Presidente della Giunta Regionale 25 luglio 2018, n. 42/R "Regolamento per lo svolgimento delle attività di polizia idraulica, polizia delle acque, e servizio di piena, in attuazione dell'articolo 5 della legge regionale 28 dicembre 2015, n. 80 (Norme in materia di difesa del suolo, tutela delle risorse idriche e tutela della costa e degli abitati costieri)";

VISTA la Delibera della Giunta Regionale n. 1219 del 02/11/2022 "Aggiornamento dei canoni e degli indennizzi del demanio idrico al tasso di inflazione programmata per l'annualità 2022, ai sensi dell'articolo 6, comma 2 della L.R. 28 dicembre 2015 n. 80";

VISTA la Delibera della Giunta Regionale n. 1555 del 27/12/2022 "Aggiornamento dei canoni per l'uso del demanio idrico ai sensi della l.r. n. 80/2015 e del d.p.g.r. n. 60/R/2016";

VISTA la deliberazione del Consiglio regionale 23 aprile 2024, n. 25 "Modifiche al reticolo idrografico e di gestione di cui alla legge regionale 27 dicembre 2012, n.79, approvato con deliberazione del Consiglio regionale 11 luglio 2023, n. 55";

VISTA l'istanza di concessione presentata da Anas S.p.A., con sede legale in Roma, Via Monzambano n. 10, C.F. 80208450587, acquisita agli atti di questo Settore con prot. n. 0362584 del 26/07/2023, con la quale è stata trasmessa in allegato la documentazione progettuale costituita dai seguenti elaborati:

- Relazione tecnica illustrativa (Corografia, Documentazione fotografica, Cronoprogramma);

VISTA la nota di richiesta di adempimenti preliminari al rilascio della concessione, trasmessa al richiedente con prot. n. 0475994 del 18/10/2023;

VISTA la comunicazione dei motivi ostativi all'accoglimento dell'istanza Prot. n. 0300195 del 30/05/2024 con la quale si invitava a trasmettere, entro 10 giorni, l'attestazione dei pagamenti richiesti;

VISTA la comunicazione di improcedibilità, Prot. n. 0357347 del 25/06/2024, dell'istanza di concessione e autorizzazione idraulica e la conseguente archiviazione della pratica;

VISTA la nota Prot. n. 0402479 del 17/07/2024, con la quale vengono trasmesse le ricevute di pagamento e richiesta la riapertura del procedimento al fine di concludere l'iter autorizzativo;

VISTA la comunicazione di avvio del nuovo procedimento amministrativo, trasmessa al richiedente con prot. n. 0465096 del 28/08/2024;

PRESO ATTO che il progetto, redatto dal tecnico incaricato dal richiedente, prevede il ripristino di porzioni di calcestruzzo, testate di soletta e giunti di dilatazione delle opere d'arte e la regolarizzazione di un attraversamento del Fosso Bottaccio (TS5059) sul viadotto ubicato al Km. 12+150 della Strada Statale n. 715 "Siena - Bettolle", nel Comune di Castelnuovo Berardenga (SI),

come da elaborati tecnici allegati all'istanza;

ACCERTATO che il corso d'acqua sopraindicato, riportato nel Reticolo Idrografico e di Gestione del Territorio Toscano di cui alla L.R.T. 79/2012 (C.T.R. tav. n. 297122), risulta acqua pubblica ai sensi della DCRT 57/2013 e ss.mm.ii.;

PRESO ATTO che la concessione richiesta comporta l'utilizzo del demanio idrico;

CONSIDERATO che:

- il progetto delle opere da realizzare presenta i requisiti per essere autorizzato con le prescrizioni di seguito riportate;
- la realizzazione dei lavori è disciplinata dal Capo VII del R.D. 523/1904 e dalla normativa regionale di riferimento;

DATO ATTO che nell'elaborato cartografico allegato al presente decreto sotto la lettera "A", quale parte integrante e sostanziale, viene individuato l'attraversamento oggetto della presente concessione;

CONSIDERATO che la concessione di cui trattasi è rilasciata senza procedura di assegnazione in concorrenza, in quanto rientra in uno dei casi previsti dall'art. 13 del Regolamento;

RITENUTO che, ai sensi dell'art. 24, comma 6 del Regolamento, la concessione possa essere accordata senza il disciplinare, dando atto che il presente decreto contiene gli elementi essenziali e le clausole che regolano il rapporto giuridico tra amministrazione concedente e concessionario;

DATO ATTO che, ai fini dell'uso previsto, dell'esercizio delle attività, il Concessionario è tenuto a munirsi di tutti i titoli abilitativi, autorizzativi e degli atti di assenso, comunque denominati, previsti dalle leggi vigenti;

DATO ATTO che ai sensi dell'art. 22 del Regolamento, il Concessionario si obbliga a:

- a) assumere la custodia dell'area demaniale in concessione, oltre che delle opere realizzate, mantenendole in buono stato, preservandole dal pericolo di distruzione o danneggiamento, salvaguardandole da intrusioni e manomissioni da parte di soggetti non autorizzati, a propria cura e spese;
- b) consentire l'accesso al personale di vigilanza incaricato dalla Concedente, che potrà in ogni momento effettuare verifiche per accertare lo stato di manutenzione dell'area e impartire l'ordine di effettuare gli interventi eventualmente necessari, ad insindacabile giudizio della stessa, per garantire il buon regime delle acque;
- c) sollevare fin d'ora la Concedente da ogni onere e responsabilità per qualsiasi danno derivante alle persone ed alla proprietà pubblica e privata a seguito di inadeguata manutenzione o di inadeguata custodia del bene demaniale in concessione, assumendosi gli oneri del risarcimento;
- d) rispettare le leggi ed i regolamenti ed ordinamenti di polizia urbana e di pubblica sicurezza, nonché la normativa in materia di polizia delle acque contenuta nel R.D. 523/1904 e nel R.D. 1775/1933, tenendo indenne la Regione da ogni conseguenza determinata dalla inosservanza di essi;
- e) non mutare la destinazione del bene in concessione, né apportarvi aggiunte, innovazioni o altro senza la preventiva autorizzazione della Concedente, prendendo atto che tutte le opere addizionali e di miglioria autorizzate resteranno acquisite al demanio senza che il Concessionario possa avere diritto a rimborsi o indennizzi, e che qualora il Concessionario esegua le predette opere senza autorizzazione sarà tenuto alla rimessa in pristino, a propria cura e spese, salvo che la Concedente non ritenga di mantenerle senza alcun onere a proprio carico; sarà tenuto inoltre al risarcimento degli eventuali danni;
- f) assumersi gli oneri di qualsiasi natura gravanti sul bene, ivi compresi gli oneri tributari;
- g) non cedere né sub concedere, neppure parzialmente, il bene oggetto di concessione;

h) assumere gli oneri di manutenzione ordinaria e straordinaria dei beni e delle aree demaniali interessate, nonché delle opere e degli impianti ivi presenti.

Inoltre il Concessionario:

- si obbliga a porre in essere, a propria cura e spese, tutte le misure necessarie a garantire la stabilità nel tempo dei manufatti, anche in dipendenza del mutevole regime del corso d'acqua, previo ottenimento dell'autorizzazione dell'amministrazione Concedente, dichiarando fin d'ora di non aver nulla a pretendere per qualsiasi danno eventualmente occorso alle opere oggetto di concessione ed agli utilizzatori, per effetto delle piene e dei fenomeni di dinamica fluviale;
- rimane il solo ed unico responsabile agli effetti del risarcimento di tutti i danni che fossero arrecati alla proprietà privata, a cose o persone per effetto di quanto autorizzato/concesso e comunque tenendo indenne la Regione Toscana da qualsiasi responsabilità, anche giudiziale, per eventuali danni, reclami o molestie che potessero derivare dai lavori e dall'uso delle opere e/o dell'area;
- dovrà provvedere inoltre a ripristinare tempestivamente qualsiasi danno o guasto causato alle opere idrauliche ed al corso d'acqua in generale per effetto del presente atto, in conformità alle prescrizioni che saranno impartite dalla competente Autorità idraulica;
- è obbligato, ai sensi dell'art. 2 del R.D. 523/1904, ad eseguire a proprie spese e non appena ricevute intimazione, tutte quelle varianti e modifiche, compresa anche l'eventuale demolizione delle opere stesse e la messa in pristino dello stato dei luoghi, che, a giudizio insindacabile dell'Autorità idraulica, si rendessero necessarie per garantire il buon regime idraulico o in seguito all'accertamento di effetti dannosi delle opere stesse o per le variate condizioni del corso d'acqua o per ogni altro pubblico interesse che potesse sopravvenire;
- dovrà farsi carico di ogni atto ed onere necessario per procedere all'eventuale occupazione e/o interferenza con i terreni e le proprietà private e/o pubbliche limitrofe;

DATO ATTO che nella realizzazione delle opere dovranno essere osservate le prescrizioni tecniche e generali, che vengono di seguito specificate:

PRESCRIZIONI TECNICHE:

- durante l'esecuzione dei lavori non dovrà essere mai impedito o ostacolato il regolare deflusso delle acque né essere mai ridotta l'efficienza idraulica delle opere di difesa presenti nel tratto del corso d'acqua interessato dai lavori;
- durante l'esecuzione dei lavori dovranno essere messi in atto tutti gli accorgimenti e le precauzioni necessarie affinché l'interferenza con la dinamica fluviale non determini aggravio di rischio idraulico ed in generale pericolo per l'incolumità delle persone e danni ai beni pubblici e privati;
- tutte le opere provvisorie occorrenti per l'esecuzione dei lavori dovranno ingombrare il meno possibile l'alveo del corso d'acqua ed in ogni caso dovranno essere rimosse a lavori ultimati e comunque prima del sopraggiungere delle piene;
- tutti i lavori dovranno essere eseguiti a perfetta regola d'arte secondo le normative, le specifiche e le linee guida esistenti per i materiali da costruzione e le modalità realizzative. Le opere finite dovranno risultare conformi ai disegni allegati all'istanza;
- al termine di ogni giornata lavorativa eventuali materiali di risulta, detriti ed opere provvisorie, dovranno essere allontanati dal cantiere che interessa le pertinenze fluviali;
- i lavori che in qualsiasi modo interesseranno l'alveo del corso d'acqua dovranno essere eseguiti in condizioni meteorologiche favorevoli, mentre in condizioni di meteo avverse, in particolare con emissione dell'allerta meteo del Centro Funzionale Regionale (www.cfr.toscana.it), dovranno essere interrotti per tutta la durata dell'avviso;
- i lavori dovranno essere svolti in conformità alle disposizioni per la salvaguardia dell'ittiofauna contenute nel Piano Ittico Provinciale e dovranno essere adottati tutti gli accorgimenti necessari al fine di evitare intorbidamenti che possano arrecare danno alla fauna ittica;
- prescrizioni su eventuali interventi di taglio di alberature:
 - gli interventi siano effettuati nel rispetto del R.D. 523/1904, con particolare riferimento all'art. 96 lett. "c";

- siano richiesti eventuali pareri/nulla osta a altri Organi competenti in materia ambientale e di taglio vegetazione e ne siano rispettate le eventuali prescrizioni riportate;
- si prenda espressamente atto di quanto riportato nella seguente normativa vigente:
 - Delibera della Giunta Regionale della Toscana n. 1315 del 28/10/2019 “Direttive regionali per la manutenzione dei corsi d’acqua e per la protezione e conservazione dell’ecosistema toscano”;
 - L.R. 39/2000 “Legge forestale della Toscana” e ss.mm.ii;
 - L.R. 30/2015 “Norme per la conservazione e la valorizzazione del patrimonio naturalistico-ambientale regionale. Modifiche alla l.r. 24/1994, alla l.r. 65/1997, alla l.r. 24/2000 ed alla l.r. 10/2010”;
 - D.P.G.R. 48/R/2003 “Regolamento Forestale”;
- al termine dei lavori dovrà essere ripristinato lo stato dei luoghi interessato dal cantiere e da occupazioni temporanee, comprensivo di tutte quelle aree che hanno visto il passaggio dei mezzi sia lungo le rive degli alvei che sulle viabilità di accesso;
- il Concessionario deve intervenire anche successivamente al completamento delle opere qualora, per effetto di assestamento, di dilavamento e/o erosione, si manifestassero avvallamenti, cedimenti e fessurazioni nell’area interessata dall’intervento.

PRESCRIZIONI GENERALI:

- la presente autorizzazione riguarda esclusivamente l’esecuzione delle opere indicate in premessa, per cui ogni variazione od ogni ulteriore opera o attività non indicata negli elaborati progettuali inoltrati, od altro comunque non previsto, dovrà essere sottoposto ad ulteriore esame di questo Settore per la nuova eventuale autorizzazione prima della loro esecuzione;
- la presente autorizzazione ha validità di tre anni dalla data del rilascio, pena la decadenza del presente atto senza necessità di ulteriori comunicazioni da parte dello scrivente ufficio; la stessa può essere rinnovata una sola volta, per un periodo massimo di tre anni, su richiesta dell’interessato da presentare almeno trenta giorni prima della scadenza;
- le opere saranno eseguite a totale cura e spese del richiedente;
- il richiedente deve comunicare tempestivamente a questo Genio Civile ed al Consorzio di Bonifica 6 la data di inizio dei lavori e il nominativo del tecnico responsabile dei lavori / direzione lavori, con relativo recapito telefonico e postale e la ditta esecutrice; inoltre entro 60 giorni dal termine dei lavori dovrà provvedere a comunicarne la data e trasmettere contestualmente anche l’attestazione dalla quale risulti che le opere o gli interventi siano stati realizzati ed ultimati in conformità al progetto ed eventuali varianti autorizzate e nel rispetto delle condizioni espresse nel presente provvedimento autorizzativo;
- l’onere della manutenzione e conservazione delle opere di attraversamento è a carico del concessionario della strada, ai sensi dell’art. 12 del R.D. 523/1904 (“I lavori ai fiumi e torrenti che avessero per unico oggetto la conservazione di un ponte o di una strada pubblica, ordinaria o ferrata, si eseguono e si mantengono a spese esclusive di quella amministrazione a cui spetta la conservazione del ponte o della strada...”);

DATO ATTO che la concessione demaniale, decorrente dalla data di adozione del presente decreto, può essere rilasciata per la durata massima di diciannove anni, ai sensi dell’art. 5 del Regolamento;

CONSIDERATO che, come espressamente previsto all’art. 23 del Regolamento, alla cessazione della concessione, per decorrenza del termine di durata sopra indicato, rinuncia, revoca o decadenza, la concessione si risolve col conseguente obbligo per il Concessionario di ripristinare, a proprie spese, le aree e i luoghi occupati nel termine assegnato dall’Amministrazione concedente e che in caso contrario si farà luogo all’esecuzione d’ufficio in danno del Concessionario, salvo valutare, d’ufficio o su istanza del concessionario, l’acquisizione al demanio dei manufatti realizzati dal concessionario medesimo, qualora non derivi alcun onere per la Regione e senza che possa essere riconosciuto alcun compenso o indennizzo a favore del concessionario;

CONSIDERATO che, ai sensi dell’art. 25 del Regolamento, il rinnovo della concessione è ammissibile solo nei casi di cui all’art. 13, comma 1 lettere a), b), c) e g) e la concessione non è rinnovabile

tacitamente alla scadenza, la domanda di rinnovo deve essere presentata, almeno trenta giorni prima della scadenza della concessione, ai sensi e con le modalità di cui all'art. 14 e fino al rilascio della nuova concessione e solo qualora abbia presentato domanda di rinnovo nel termine predetto il richiedente può continuare ad utilizzare l'area con le medesime modalità e condizioni della concessione in scadenza previo pagamento di un corrispettivo commisurato al canone, salvo conguaglio al rilascio della concessione;

CONSIDERATO che il canone demaniale annuale per un attraversamento "Guadi ponti e viadotti per pubblica utilità (Tip. 5.2)" ammonta ad € 224,00, determinato in base alle tariffe approvate dalla Giunta con la DGRT n. 888/2017 e ss.mm.ii. e ridotto del 20% per richiesta del Concessionario ai sensi dell'art. 29, comma 5, del Regolamento;

CONSIDERATO che il canone dovrà essere corrisposto anche se il concessionario non possa o non voglia fare uso in tutto o in parte della concessione e che in caso di rinuncia il pagamento del canone è dovuto per tutta l'annualità in cui l'istanza è stata presentata;

RITENUTO di commisurare a una annualità del canone il deposito cauzionale di cui all'art. 31 del Regolamento, versato dal concessionario a garanzia del regolare pagamento del canone e/o a titolo di rimborso delle spese eventualmente sostenute da questa Amministrazione e da reintegrare fino alla suddetta misura nel caso di prelievi parziali di somme, nel corso della concessione;

TENUTO CONTO che la concessione è rilasciata a titolo oneroso e temporaneo, che il soggetto richiedente, in ottemperanza agli adempimenti preliminari richiesti con la nota sopracitata:

- ha provveduto al versamento, a titolo di indennizzo per l'occupazione senza titolo del bene demaniale nel periodo dall'annualità 2018 alla terza mensilità del 2024, dell'importo complessivo di € 1.824,62, determinato ai sensi della DGRT 888/2017 e ss.mm.ii.;
- ha provveduto al versamento di un deposito cauzionale di € 224,00, pari a una annualità del canone;
- ha provveduto al versamento dell'importo di € 168,00 corrispondente a 9/12-esimi del canone 2024 dovuto per n. 1 attraversamento;
- ha provveduto al versamento dell'imposta sulle concessioni demaniali per l'anno 2024, pari ad € 84,00;
- ha assolto agli obblighi relativi all'imposta di bollo di € 16,00 ai sensi del D.P.R. 642/1972, come da documentazione conservata agli atti (dichiarazione assolvimento imposta di bollo del 21/07/2023);

RILEVATO che l'inosservanza delle condizioni e prescrizioni cui è vincolato il presente provvedimento, al pari dell'inosservanza delle norme contenute nel Capo VII del R.D. 523/1904, comporterà denuncia all'Autorità Giudiziaria ai sensi dell'art. 374 della L. 2248/1865, allegato F;

DATO ATTO che il presente decreto è sostanzialmente conforme allo schema approvato con Decreto del Direttore n. 463 del 12/02/2016, all. B;

DATO ATTO che, per quanto non espressamente previsto dal presente provvedimento, si applicano le disposizioni legislative e regolamentari, statali e regionali, vigenti in materia;

DATO ATTO che il Responsabile del procedimento, ai sensi della Legge 241/1990 e ss.mm.ii., è il Dirigente del Settore Genio Civile Toscana Sud;

Tutto ciò premesso e considerato

DECRETA

- 1) di rilasciare ad Anas S.p.A., con sede legale in Roma, Via Monzambano n. 10, C.F. 80208450587, la concessione demaniale per un attraversamento del Fosso Bottaccio (TS5059), con viadotto ubicato al Km. 12+150 della Strada Statale n. 715 "Siena - Bettolle", nel Comune di Castelnuovo Berardenga (SI), così come rappresentato nell'elaborato cartografico facente parte integrante e sostanziale del presente decreto (allegato "A");
- 2) di dare atto che gli effetti della concessione decorrono dalla data del presente decreto e che la stessa avrà scadenza in data 31/08/2043, secondo le disposizioni e le clausole espresse in precedenza;
- 3) di autorizzare ai soli fini idraulici, ai sensi e per gli effetti dell'art. 2, comma 1, lettera i) e lettera n) della L.R. 80/2015 e degli artt. 93, 95, 97 e 98 del R.D. 523/1904, l'esecuzione dei lavori per il ripristino di porzioni di calcestruzzo, testate di soletta e giunti di dilatazione delle opere d'arte, così come sopra descritto e rappresentato negli elaborati indicati in premessa e agli atti del Settore;
- 4) di dare atto che l'autorizzazione ad eseguire i lavori di cui alla presente concessione ha validità di tre anni dalla data del rilascio, pena la decadenza del presente decreto senza necessità di ulteriori comunicazioni da parte dello scrivente ufficio;
- 5) di dare atto che il Concessionario, per effetto del presente provvedimento, risulta soggetto agli obblighi di cui all'art. 22 del Regolamento, alle prescrizioni generali e tecniche, nonché alle disposizioni in materia di rinnovo e cessazione della concessione di cui agli articoli 23 e 25 del Regolamento, distintamente evidenziate in narrativa;
- 6) di dare atto che il presente provvedimento è rilasciato ai soli fini di tutela delle opere idrauliche e del buon regime delle acque pubbliche, giusto l'art. 2 del R.D. 523/1904, e pertanto fa salvi e impregiudicati i diritti di terzi. Il destinatario è tenuto a munirsi di tutti gli ulteriori titoli abilitativi e atti di assenso previsti dalle leggi vigenti;
- 7) di dare atto che il richiedente è a conoscenza che, ferme restando le vigenti disposizioni urbanistiche del Comune interessato, in assenza della presente concessione non possono iniziare i lavori;
- 8) di non procedere alla registrazione fiscale del presente provvedimento, considerato che l'ammontare dell'imposta proporzionale dovuta per l'intera durata della concessione risulta inferiore all'importo di euro 200,00, ai sensi dell'art. 2, parte II della Tariffa del D.P.R. 131/1986. Resta ferma comunque la possibilità da parte del Concessionario, in caso d'uso, di provvedere alla sua registrazione;
- 9) di trasmettere telematicamente il presente provvedimento al Concessionario e al Tecnico incaricato.

Avverso il presente provvedimento è ammesso ricorso all'Autorità Giudiziaria competente nei termini di legge.

Il Dirigente

Allegati n. 1

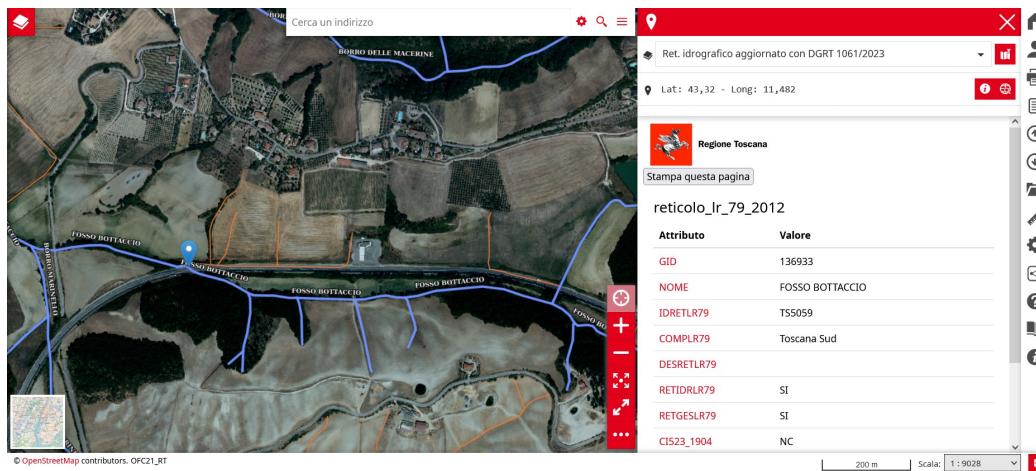
A

Cartografia

200ac069d2f92673fbae851a87c00d6412306bf839a0f6ab47823f842ee209d5

Allegato "A"

Pratica SiDIT n. 3359/2023 – Proc. n. 7691/2024; Cod. loc. n. 2520 – Concessione demaniale per un attraversamento del Fosso Bottaccio (TS5059) e autorizzazione lavori per il ripristino di porzioni di calcestruzzo, testate di soletta e giunti di dilatazione delle opere d'arte, nel Comune di Castelnuovo Berardenga (SI). Concessionario: Anas S.p.A.





REGIONE TOSCANA

DIREZIONE DIFESA DEL SUOLO E PROTEZIONE CIVILE

SETTORE GENIO CIVILE VALDARNO SUPERIORE

Responsabile di settore Gennarino COSTABILE

Incarico: DECR. DIRIG. CENTRO DIREZIONALE n. 10159 del 14-05-2024

Decreto soggetto a verifica di cui all'art. 7 del disciplinare di controllo ai sensi della DGR n. 521/2024

Numero adozione: 19887 - Data adozione: 03/09/2024

Oggetto: RD nr. 523/1904 - LR nr. 80/2015. Concessione porzione di area demaniale del corso d'acqua denominato Borro della Giuncaia e MV 26994, in loc. La Fornace del Comune di Vaglia per l'esecuzione di 2 attraversamenti in subalveo con tubazione acquedotto. Pratica SIDIT 6117/2024

Il presente atto è pubblicato sul BURT ai sensi degli articoli 4, 5 e 5 bis della l.r. 23/2007 e sulla banca dati degli atti amministrativi della Giunta regionale ai sensi dell'art.18 della l.r. 23/2007. E' escluso dalla pubblicazione l'allegato A nel rispetto dei limiti alla trasparenza posti dalla normativa statale.

Data certificazione e pubblicazione in banca dati ai sensi L.R. 23/2007 e ss.mm.: 04/09/2024

Documento informatico firmato digitalmente ai sensi del testo unico D.P.R. 28 dicembre 2000,n. 445, del D.Lgs. 7 marzo 2005, n. 82 e norme collegate, il quale sostituisce il testo cartaceo e la firma autografa.

Numero interno di proposta: 2024AD022207

IL DIRIGENTE

VISTO l'art. 93 del R.D. 523/1904 "Testo unico delle disposizioni di legge intorno alle opere idrauliche delle diverse categorie" e s.m.i.;

VISTA la L. 37/94 "Norme per la tutela ambientale delle aree demaniali dei fiumi, torrenti, laghi e altre acque pubbliche";

VISTA la L.R. 79/2012 "Nuova disciplina in materia di consorzi di bonifica. Modifiche alla l.r. 69/2008 e alla l.r.91/1998. Abrogazione della l.r. 34/1994";

VISTA la D.C.R.T. n. 25 del 23/04/2024: "Modifiche al reticolo idrografico e di gestione di cui alla legge regionale 27 dicembre 2012, n.79 approvato con deliberazione del Consiglio regionale 11 luglio 2023, n.55";

VISTA la L.R. 80/2015 "Norme in materia di difesa del suolo, tutela delle risorse idriche e tutela della costa e degli abitati costieri", ed in particolare l'art. 2 lett. i);

VISTA la L.R. 41/2018 "Disposizioni in materia di rischio di alluvioni e di tutela dei corsi d'acqua in attuazione del decreto legislativo 23 febbraio 2010, n. 49 (Attuazione della direttiva 2007/60/CE relativa alla valutazione e alla gestione dei rischi di alluvioni). Modifiche alla l.r. 80/2015 e alla l.r. 65/2014";

RICHIAMATO il DPGR 60/R del 12/08/2016 "Regolamento in attuazione dell'articolo 5 della legge regionale 28 dicembre 2015 n. 80 "Norme in materia di difesa del suolo, tutela delle risorse idrica e tutela della costa e degli abitati costieri" recante disciplina del rilascio delle concessioni per l'utilizzo del demanio idrico e criteri per la determinazione dei canoni, come modificato dal DPGR 45/R dell'8/8/2017;

VISTA la Delibera della Giunta Regionale n. 1555 del 27/12/2022 "Aggiornamento dei canoni per l'uso del demanio idrico ai sensi della l.r. n. 80/2015 e del d.p.g.r. n. 60/R/2016";

RICHIAMATO il D.P.G.R. 42/R del 25/07/2018 "Regolamento per lo svolgimento delle attività di polizia idraulica, polizia delle acque, e servizio di piena, in attuazione dell'articolo 5 della legge regionale 28 dicembre 2015, n. 80 (Norme in materia di difesa del suolo, tutela delle risorse idrica e tutela della costa e degli abitati costieri)."

VISTA l'istanza di concessione del demanio idrico di cui alla pratica SiDIT n. 6117/2024, presentata dal richiedente, i cui dati anagrafici sono riportati nell'Allegato A parte integrante e sostanziale del presente atto, acquisita agli atti di questo Settore con prot. n. 0468277 del 30-08-2024, con la quale si trasmette in allegato la documentazione progettuale costituita dai seguenti elaborati in formato digitale:

- Relazione tecnica descrittiva
- Corografia 1:10000
- Estratto di mappa catastale
- Tavola stato di progetto con planimetria e sezioni
- Documentazione fotografica

PRESO ATTO che il progetto prevede:

- lavori nelle pertinenze del corso d'acqua denominato Borro della Giuncaia, loc. La Fornace in Comune di Vaglia, presso la particella 168 del Foglio 26 per l'esecuzione dell'opera/attività n. 20324 - attraversamento in subalveo con tubazione acquedotto, così come descritto e rappresentato negli elaborati di progetto;
- lavori nelle pertinenze del corso d'acqua denominato MV 26994, loc. La Fornace - I Viliani in Comune di Vaglia, presso la particella 167 del Foglio 26 per l'esecuzione dell'opera/attività n. 20325 - attraversamento in subalveo con tubazione acquedotto, così come descritto e rappresentato negli elaborati di progetto;

DATO ATTO che il Responsabile del procedimento è l'incaricato di elevata qualificazione delle procedure tecnico autorizzative per la difesa del suolo nominato con Ordine di Servizio n. 19 del 14/11/2022;

CONSIDERATO che le opere e attività sopra descritte comportano l'utilizzo di porzione di area del demanio idrico del suddetto corso d'acqua;

DATO ATTO che le suddette opere rientrano in una delle fattispecie di cui all'art. 13 comma 1 del Regolamento 60/R/2016 e s.m.i e pertanto si può procedere ad assegnazione diretta dell'area demaniale senza procedura in concorrenza;

RICORDATO che ai sensi dell'art. 24 comma 6 del Regolamento 60/R, la concessione può essere rilasciata senza il disciplinare;

DATO ATTO che il presente decreto contiene gli elementi essenziali e le clausole che regolano il rapporto giuridico tra questa Amministrazione e il concessionario;

DATO ATTO che la documentazione progettuale che descrive l'esecuzione dei lavori e le caratteristiche più

significative delle opere con evidenziate le aree demaniali impegnate e la finalità dell'occupazione, è quella agli atti del procedimento n. 8320/2024;

ACCERTATO che:

- il progetto presenta i requisiti per essere autorizzato con le prescrizioni di seguito riportate in quanto:
 - non altera il buon regime delle acque;
 - non interferisce con esigenze di regimazione idraulica, accessibilità e manutenzione del corso d'acqua ed è compatibile con la presenza di opere idrauliche;
 - non interferisce con la stabilità del fondo e delle sponde del corso d'acqua;
 - non vi è aggravio del rischio in altre aree derivante dalla realizzazione dell'intervento;
 - non vi è aggravio del rischio per le persone;
- la realizzazione dei lavori non è in contrasto con la disciplina dal Capo VII del R.D 523/1904 e con la normativa regionale di riferimento;

DATO ATTO che, nella realizzazione e gestione delle opere dovranno essere osservate le prescrizioni tecniche e generali, che vengono di seguito specificate:

PRESCRIZIONI TECNICHE

- durante l'esecuzione dei lavori non dovrà essere mai impedito o ostacolato il regolare deflusso delle acque né essere mai ridotta l'officiosità idraulica del corso d'acqua interessato dai lavori;
- durante l'esecuzione dei lavori dovranno essere messi in atto tutti gli accorgimenti e le precauzioni necessarie affinché l'interferenza con la dinamica fluviale non determini aggravio di rischio idraulico ed in generale pericolo per l'incolumità delle persone e danni ai beni pubblici e privati;
- tutte le opere provvisorie occorrenti per l'esecuzione dei lavori dovranno ingombrare il meno possibile l'alveo del corso d'acqua e dovranno essere comunque rimosse prima del sopraggiungere delle piene;
- tutti i lavori dovranno essere eseguiti a perfetta regola d'arte secondo le normative, le specifiche e le linee guida esistenti per i materiali da costruzione e le modalità realizzative.
- le opere finite dovranno risultare conformi ai disegni esaminati da questo Ufficio;
- al termine dei lavori eventuali materiali di risulta dovranno essere allontanati dal cantiere e ripristinato lo stato dei luoghi;
- dovrà essere sempre garantito l'accesso all'alveo al personale di questo Ufficio e del Consorzio di Bonifica o altri da tali Enti individuati, addetto alla vigilanza e alla manutenzione del corso d'acqua;
- i lavori che in qualsiasi modo interesseranno l'alveo del corso d'acqua dovranno essere eseguiti in condizioni meteorologiche favorevoli;
- i lavori dovranno essere svolti in conformità alle disposizioni per la salvaguardia dell'ittiofauna e dovranno essere adottati tutti gli accorgimenti necessari al fine di evitare intorbidamenti che possano arrecare danno alla fauna ittica;
- al termine dei lavori dovrà essere ripristinato lo stato dei luoghi interessato dal cantiere e da occupazioni temporanee, comprensivo di tutte quelle aree interessate dal passaggio dei mezzi sia lungo le rive degli alvei che sulle viabilità di accesso;
- non è consentito il transito dei mezzi pesanti su argini imbibiti;

PRESCRIZIONI GENERALI:

- l'autorizzazione di cui al presente atto riguarda esclusivamente l'esecuzione delle opere indicate in premessa, per cui ogni variazione od ogni ulteriore opera o attività non indicata negli elaborati progettuali inoltrati, od altro comunque non previsto, dovrà essere sottoposto ad ulteriore esame di questo Settore per la nuova eventuale autorizzazione prima della loro esecuzione
- i lavori dovranno iniziare entro dodici mesi dalla data di rilascio del presente atto pena la perdita di validità dello stesso. Nel caso in cui le opere non fossero ancora iniziate entro tale scadenza, l'autorizzazione deve essere considerata automaticamente decaduta senza ulteriore comunicazione da parte dello scrivente ufficio;
- l'autorizzazione di cui al presente atto ha validità di anni tre dalla data del presente atto a pena di decadenza senza ulteriori comunicazioni da parte dello scrivente Ufficio, salvo richiesta di rinnovo da presentarsi almeno 30 giorni prima della scadenza;
- le opere saranno eseguite a totale cura e spese del richiedente;

- il richiedente dovrà comunicare allo scrivente Settore la data di inizio e fine lavori con un anticipo di almeno 5 giorni, ciò al fine di consentire eventuali accertamenti tesi a verificare la rispondenza tra quanto previsto e quanto realizzato e trasmettere, entro sessanta giorni dal termine dei lavori, copia della dichiarazione di rispondenza delle opere stesse a quanto oggetto di autorizzazione e dell'avvenuto recepimento delle prescrizioni contenute nel presente atto;
- il Richiedente ai fini dell'esecuzione delle opere, è tenuto a munirsi di tutti i titoli abilitativi, autorizzativi e degli atti di assenso, comunque denominati, previsti dalle leggi vigenti;
- con il presente Decreto s'intendono autorizzati, per tutta la durata della concessione, tutti gli interventi manutentivi ordinari che si rendessero necessari al corretto esercizio del bene concesso, nel rispetto comunque delle normative vigenti al momento;
- il concessionario dovrà comunicare preventivamente a questa Amministrazione la data d'inizio dei predetti lavori manutentivi e dovrà altresì presentare, a corredo di tale comunicazione, documentazione tecnica esplicativa;

STABILITO che ai sensi dell'art. 22 del DPGR 60/R del 12/08/2016, il Concessionario si obbliga:

- ad assumere la custodia dell'area demaniale in concessione, oltreché delle opere realizzate, mantenendole in buono stato, preservandole dal pericolo di distruzione o danneggiamento, salvaguardandole da intrusioni e manomissioni da parte di soggetti non autorizzati;
- a porre in essere tutte le misure necessarie a garantire la stabilità nel tempo dei manufatti, anche in dipendenza del mutevole regime del corso d'acqua, previo ottenimento dell'autorizzazione dell'Amministrazione Concedente, dichiarando fin d'ora di non aver nulla a pretendere per qualsiasi danno eventualmente occorso alle opere oggetto di concessione ed agli utilizzatori, per effetto delle piene e dei fenomeni di dinamica fluviale;
- a consentire l'accesso al personale di vigilanza incaricato dalla Concedente, che potrà in ogni momento effettuare verifiche per accertare lo stato di manutenzione dell'area e impartire l'ordine di effettuare gli interventi eventualmente necessari, ad insindacabile giudizio della Concedente, per garantire il buon regime delle acque;
- a sollevare fin d'ora la Concedente da ogni onere e responsabilità per qualsiasi danno derivante alle persone ed alla proprietà pubblica e privata a seguito di inadeguata manutenzione o di inadeguata custodia del bene demaniale in concessione, assumendosi gli oneri del risarcimento;
- a rispettare le leggi ed i regolamenti ed ordinamenti di polizia urbana e di pubblica sicurezza, nonché la normativa in materia di polizia delle acque contenuta nel R.D. 523/1904 e nel R.D. 1775/1933, tenendo fin d'ora indenne la Concedente da ogni conseguenza determinata dalla inosservanza di essi;
- a non mutare la destinazione del bene in concessione, né apportarvi aggiunte, innovazioni o altro senza la preventiva autorizzazione della Concedente, prendendo atto che tutte le opere addizionali e di miglioria autorizzate resteranno acquisite al demanio senza che il Concessionario possa avere diritto a rimborsi o indennizzi e che qualora il Concessionario esegua le predette opere senza autorizzazione sarà tenuto alla rimessa in pristino, a propria cura e spese, salvo che la Concedente non ritenga di mantenerle senza alcun onere a proprio carico; sarà tenuto inoltre al risarcimento degli eventuali danni;
- a non cedere né sub concedere, anche parzialmente, il bene oggetto di concessione;
- a tenere indenne la Concedente dalle spese necessarie per le opere di sistemazione delle aree pubbliche specificamente coinvolte dagli interventi di installazione e manutenzione e di ripristinare a regola d'arte le aree medesime nei tempi stabiliti;
- a consentire, in ogni momento l'accesso e/o il transito, per le opportune operazioni di vigilanza, al personale del Genio Civile ed ai mezzi addetti al servizio di piena e di polizia idraulica;
- a ripristinare, a proprie spese i luoghi alla scadenza della concessione per decorrenza del termine di durata sotto indicato e in caso di revoca o rinuncia, fatta salva la facoltà della Concedente di acquisire le opere al demanio, senza oneri per l'Amministrazione;

Il Concessionario inoltre:

- rimane il solo ed unico responsabile agli effetti del risarcimento di tutti i danni che fossero arrecati alla proprietà privata, a cose o persone per effetto di quanto autorizzato e comunque tenendo indenne la Regione Toscana da qualsiasi responsabilità, anche giudiziale, per eventuali danni, reclami o molestie che potessero derivare dai lavori in oggetto;
- è obbligato, ai sensi dell'art. 2 del R.D. n.523/1904 ad eseguire a proprie spese e non appena ricevute intimazione, tutte quelle varianti e modifiche, compresa anche l'eventuale demolizione delle opere stesse e la messa in pristino dello stato dei luoghi, che, a giudizio insindacabile dell'Autorità idraulica, si rendessero

necessarie per garantire il buon regime idraulico o in seguito all'accertamento di effetti dannosi delle opere stesse o per le variate condizioni del corso d'acqua o per ogni altro pubblico interesse che potesse sopravvenire

- dovrà provvedere inoltre a ripristinare tempestivamente qualsiasi danno o guasto causato alle opere idrauliche ed al corso d'acqua in generale per effetto della presente autorizzazione, in conformità alle prescrizioni che saranno impartite dalla competente autorità idraulica;
- è tenuto alla osservanza delle disposizioni del R.D. 25/07/1904 n. 523 sulle opere idrauliche, nonché delle prescrizioni legislative e regolamentari vigenti, quali quelle concernenti la tutela delle acque pubbliche, dell'agricoltura, della fauna ittica, dell'industria, dell'igiene e della pubblica incolumità;

DATO ATTO che l'inadempimento da parte del Concessionario degli obblighi previsti dal presente Decreto di concessione, costituisce causa di decadenza, che si verifica anche nei casi di.

- a) violazione delle disposizioni e prescrizioni contenute in disposizioni legislative, regolamentari;
- b) violazione del divieto di cessione della concessione e di sub-concessione anche parziale dell'immobile;
- c) esecuzione dei lavori in difformità del progetto autorizzato. Prima di dichiarare la decadenza con apposito decreto, la Concedente comunicherà un termine non inferiore a 30 giorni entro il quale il Concessionario potrà presentare le proprie deduzioni;

RICORDATO che:

- al Concessionario dichiarato decaduto non spetterà alcun rimborso per le opere realizzate e per le spese sostenute;
- fatte salve le eventuali sanzioni di cui all'art. 9 della L.R. 80/2015, il Concessionario decaduto è soggetto all'obbligo di rilascio dell'immobile e al ripristino dei luoghi;
- nel caso di mancato rilascio è eseguito lo sfratto in via amministrativa;
- per quanto non espressamente previsto dal presente Decreto di Concessione si applicano le vigenti disposizioni, di legge e di regolamento, statali e regionali, ed in particolare il codice civile, la normativa concernente il buon regime delle acque, nonché l'igiene e la sicurezza pubblica, l'edilizia e l'urbanistica vigenti nel territorio dove i beni sono ubicati;

DATO ATTO che il Concedente potrà disporre, mediante atto amministrativo, la revoca della presente concessione in qualunque momento, con effetto immediato, qualora intervengano ragioni di regimazione idraulica del corso d'acqua interessato o che l'opera stessa sia in seguito giudicata incompatibile per il buon regime idraulico del corso d'acqua interessato o ragioni di pubblica utilità o per qualsiasi ragione di pubblico interesse;

RICORDATO che l'inosservanza delle condizioni e prescrizioni cui è vincolato il presente provvedimento, fatte salve le sanzioni penali per l'inosservanza delle norme contenute nel Capo VII del R.D. 523/1904, comporta il pagamento di una sanzione, nel rispetto dei limiti minimo e massimo previsto dall'articolo 9 della l.r.80/2015;

RITENUTO, sulla base dell'esperita istruttoria, di stabilire in anni 9 la durata della concessione e potrà essere rinnovata nei soli casi previsti dal Regolamento e con le modalità nel medesimo stabilite, esclusivamente a seguito di istanza da presentare almeno 30 giorni prima della scadenza del termine della concessione;

DATO ATTO che nel periodo di validità della concessione, il canone dovrà essere corrisposto anche se il Concessionario non possa o non voglia fare uso in tutto o in parte della concessione e che, in caso di rinuncia, il pagamento del canone è dovuto fino alla data di presentazione della relativa richiesta;

RICHIAMATO l'articolo 1 della L.R. 30/12/1971 n. 2, così come modificato dall'art.1 della L.R. 74/2018, che istituisce l'imposta regionale sulle concessioni statali per l'occupazione e l'uso dei beni del demanio e del patrimonio indisponibile dello Stato, situati nell'ambito territoriale della Regione commisurandola al 50% del canone di concessione;

DATO ATTO che ai sensi dell'art. 28 comma 6 del Regolamento regionale 12 agosto 2016, n. 60/R per le concessioni di durata superiore ad un anno il canone sarà aggiornato annualmente sulla base del tasso di inflazione programmato;

RITENUTO di commisurare a una annualità del canone il deposito cauzionale di cui all'art. 31 del Regolamento, versato dal concessionario a garanzia del regolare pagamento del canone e/o a titolo di rimborso delle spese eventualmente sostenute da questa Amministrazione e da reintegrare fino alla suddetta misura nel caso di prelievi parziali di somme, nel corso della concessione;

DATO ATTO che il presente decreto è sostanzialmente conforme allo schema approvato con Decreto del Direttore n. 463 del 12/02/2016;

DATO ATTO che l'imposta di bollo relativa al presente atto è stata assolta dal richiedente mediante versamento su PagoPA IUBD n. 01240002277213 del 2/09/2024.

DATO ATTO infine che il richiedente ha provveduto al versamento a favore della Regione Toscana dei seguenti

importi:

- € 672,00 a titolo di deposito cauzionale definitivo infruttifero mediante versamento sul conto corrente postale, codice IBAN IT41 X076 0102 8000 0103 1581 018;
- € 224,00 a titolo di primo canone concessorio, corrispondente a quattro/dodicesimi del canone annuale di € 672,00 riferito al 2024 mediante versamento sul conto Banco Posta, codice IBAN IT41 X076 0102 8000 0103 1581 018;
- € 112 a titolo di imposta regionale sul canone di concessione sul conto Banco Posta codice IBAN IT70 J 0760102800 000011899580.

Tutto ciò premesso e considerato,

DECRETA

1. di autorizzare l'esecuzione delle opere ai sensi e per gli effetti dell'art. 2, comma 1, lettera i) e lettera n) della L.R. 80/2015 e dell' art. 93 del R.D. 523/1904 così come sopra descritto e rappresentato negli elaborati sopra elencati depositati agli atti dell'Ufficio;
2. di stabilire che l'autorizzazione all'esecuzione dei lavori ha validità di anni tre dalla data del presente atto, fatta salva la possibilità di motivata richiesta di rinnovo da parte del richiedente;
3. di accordare, al richiedente i cui dati anagrafici sono riportati nell'allegato A parte integrante e sostanziale del presente atto, la concessione per l'occupazione di:
 - porzione di area demaniale del corso d'acqua denominato Borro della Giuncaia, loc. La Fornace in Comune di Vaglia, presso la particella 168 del Foglio 26 con l'opera n. 20324 - attraversamento in subalveo con tubazione acquedotto;
 - porzione di area demaniale del corso d'acqua denominato MV 26994 , loc. La Fornace - I Viliani in Comune di Vaglia, presso la particella 167 del Foglio 26 con l'opera n. 20325 - attraversamento in subalveo con tubazione acquedotto;
4. di stabilire che la concessione ha durata di anni 9 dalla data del presente atto e che il canone di concessione è pari a € 672,00, secondo quanto riportato al p.to 11 dell'Allegato A della D.G.R. 1555/2022, soggetto ad aggiornamento e modifica in ragione delle disposizioni emanate dalla Regione Toscana, da pagarsi entro il 31 Dicembre dell'anno di riferimento, sino alla scadenza della presente concessione anche se il concessionario non voglia o non possa fare uso in tutto o in parte della concessione;
5. di disporre che la realizzazione delle opere e la gestione dell'area demaniale siano sottoposte alle prescrizioni tecniche e generali individuate in premessa e nessuna variazione potrà essere introdotta senza la preventiva autorizzazione da parte di questo Settore;
6. di non procedere alla registrazione fiscale del presente provvedimento, considerato che l'ammontare dell'imposta proporzionale dovuta per l'intera durata della concessione risulta inferiore alla misura di Euro 200,00, ai sensi dell'art. 2, parte II della Tariffa del D.P.R. 131/1986. Resta ferma comunque la possibilità da parte del concessionario, in caso d'uso, ai sensi del suddetto articolo, provvedere alla sua registrazione;
7. di dare atto che:
 - il presente provvedimento è rilasciato ai soli fini di tutela delle opere idrauliche e del buon regime delle acque pubbliche, giusto l'art. 2 del R.D. 523/1904, e pertanto fa salvi e impregiudicati i diritti di terzi. Il destinatario è tenuto a munirsi di tutti gli ulteriori titoli abilitativi e atti di assenso previsti dalle leggi vigenti.
 - il Concessionario è a conoscenza che, ferme restando le vigenti disposizioni urbanistiche del Comune interessato, in assenza della presente autorizzazione non possono iniziare i lavori.
8. di trasmettere il presente provvedimento all'indirizzo pec del tecnico incaricato.

Avverso il presente provvedimento è ammesso ricorso davanti all'autorità giudiziaria competente nei termini di legge.

IL DIRIGENTE

Allegati n. 1

A

Anagrafica richiedente

a77df2a8977698d34f43ff4ea64c9ee9b895ba973a8e95519cea9bed051abe5d



REGIONE TOSCANA

DIREZIONE DIFESA DEL SUOLO E PROTEZIONE CIVILE

SETTORE GENIO CIVILE TOSCANA SUD

Responsabile di settore Francesco PISTONE

Incarico: Ordine di Servizio artt. 4bis, 7 e 9 L.R. 1/2009 n. 549 del 01-08-2024

Decreto soggetto a verifica di cui all'art. 7 del disciplinare di controllo ai sensi della DGR n. 521/2024

Numero adozione: 19888 - Data adozione: 03/09/2024

Oggetto: Pratica SiDIT n. 2918/2024 (Proc. n. 4788/2024) - Concessione demaniale per uno scarico di acque reflue industriali (tip. 6.3) nel corso d'acqua privo di denominazione (TS54820) affluente del fosso Rio Cupo, in località Arcille nel comune di Campagnatico (GR).

Il presente atto è pubblicato sul BURT ai sensi degli articoli 4, 5 e 5 bis della l.r. 23/2007 e sulla banca dati degli atti amministrativi della Giunta regionale ai sensi dell'art.18 della l.r. 23/2007. E' escluso dalla pubblicazione l'allegato A nel rispetto dei limiti alla trasparenza posti dalla normativa statale.

Data certificazione e pubblicazione in banca dati ai sensi L.R. 23/2007 e ss.mm.: 04/09/2024

Documento informatico firmato digitalmente ai sensi del testo unico D.P.R. 28 dicembre 2000,n. 445, del D.Lgs. 7 marzo 2005, n. 82 e norme collegate, il quale sostituisce il testo cartaceo e la firma autografa.

Numero interno di proposta: 2024AD022103

IL DIRIGENTE

VISTI gli artt. 93, 95, 97 e 98 del R.D. 523/1904 “Testo unico delle disposizioni di legge intorno alle opere idrauliche delle diverse categorie”;

VISTO l'art. 1, comma 1, della L.R. n. 2/1971, che ha istituito l'imposta regionale sulle concessioni statali per l'occupazione e l'uso dei beni del demanio e del patrimonio indisponibile dello Stato, situati nell'ambito della Regione, attualmente commisurata al 50% del canone di concessione dei beni del demanio idrico e delle relative aree, il cui versamento deve essere effettuato entro il 31 dicembre dell'anno in cui deve essere versato il canone di concessione;

VISTA la Legge 241/1990 e ss.mm.ii., “Nuove norme in materia di procedimento amministrativo e di diritto di accesso ai documenti amministrativi”;

VISTA la L. 37/1994 “Norme per la tutela ambientale delle aree demaniali dei fiumi, torrenti, laghi e altre acque pubbliche”;

VISTO il D.Lgs. n. 112 del 31/03/1998 "Conferimento di funzioni e compiti amministrativi dello Stato alle regioni ed agli enti locali, in attuazione del capo I della legge 15 marzo 1997, n. 59”;

VISTA la L.R. 23 luglio 2009 n. 40 “Norme sul procedimento amministrativo, per la semplificazione e la trasparenza dell'attività amministrativa”;

VISTA la L.R. 79/2012 “Nuova disciplina in materia di consorzi di bonifica. Modifiche alla L.R. 69/2008 e alla L.R. 91/1998. Abrogazione della L.R. 34/1994”;

VISTA la D.C.R.T. n. 57 del 11/06/2013 “Individuazione del reticolo idrografico e di gestione ai sensi dell'articolo 22, comma 1, lettera e), della legge regionale 27 dicembre 2012, n. 79 (Nuova disciplina in materia di consorzi di bonifica. Modifiche alla l.r. 69/2008 e alla l.r. 91/1998. Abrogazione della l.r. 34/1994)”;

VISTA la L.R. 22/2015 “Riordino delle funzioni provinciali e attuazione della legge 7 aprile 2014, n. 56” che dispone in ordine al trasferimento alla Regione Toscana della gestione del demanio idrico e dell'introito dei relativi proventi;

VISTA la L.R. 30/2015 “Norme per la conservazione e la valorizzazione del patrimonio naturalistico - ambientale regionale. Modifiche alla l.r. 24/1994, alla l.r. 65/1997, alla l.r. 24/2000 ed alla l.r. 10/2010”;

VISTA la L.R. 80/2015 "Norme in materia di difesa del suolo, tutela delle risorse idriche e tutela della costa e degli abitati costieri", ed in particolare l'art. 2, lett. i);

VISTO il Decreto Dirigenziale n. 463 del 12/02/2016, con il quale si approva lo schema del decreto di concessione delle aree demaniali;

VISTO il Decreto del Presidente della Giunta Regionale Toscana n. 60/R del 12/08/2016 “Regolamento in attuazione dell'art. 5 della LR 80/2015, recante disciplina per il rilascio delle concessioni per l'utilizzo del demanio idrico e criteri per la determinazione dei canoni”, d'ora in avanti “Regolamento”;

VISTA la D.G.R.T. n. 888 del 07/08/2017 e ss.mm.ii., avente ad oggetto “Determinazione dei canoni per l'uso del Demanio Idrico – revoca della D.G.R.T. n.1138 del 15/11/2016” con cui sono stati rideterminati sia i canoni da applicare alla varie tipologie di concessioni per l'utilizzo delle

aree demaniali, sia i nuovi importi per quanto concerne gli oneri istruttori oltre alle modalità di pagamento e riscossione;

VISTA la Delibera della Giunta Regionale n. 1414 del 17/12/2018, con la quale si introducono alcune modifiche nell'applicazione dei canoni di specifiche occupazioni demaniali e si confermano, per il resto, i canoni per l'uso del demanio idrico fissati dalla precedente DGRT 888/2017;

VISTA la L.R. 41/2018 "Disposizioni in materia di rischio di alluvioni e di tutela dei corsi d'acqua in attuazione del decreto legislativo 23 febbraio 2010, n. 49 (Attuazione della direttiva 2007/60/CE relativa alla valutazione e alla gestione dei rischi di alluvioni). Modifiche alla l.r. 80/2015 e alla l.r. 65/2014";

VISTO il Decreto del Presidente della Giunta Regionale 25 luglio 2018, n. 42/R "Regolamento per lo svolgimento delle attività di polizia idraulica, polizia delle acque, e servizio di piena, in attuazione dell'articolo 5 della legge regionale 28 dicembre 2015, n. 80 (Norme in materia di difesa del suolo, tutela delle risorse idriche e tutela della costa e degli abitati costieri)";

VISTA la Delibera della Giunta Regionale n. 1219 del 02/11/2022 "Aggiornamento dei canoni e degli indennizzi del demanio idrico al tasso di inflazione programmata per l'annualità 2022, ai sensi dell'articolo 6, comma 2 della L.R. 28 dicembre 2015 n. 80";

VISTA la Delibera della Giunta Regionale n. 1555 del 27/12/2022 "Aggiornamento dei canoni per l'uso del demanio idrico ai sensi della l.r. n. 80/2015 e del d.p.g.r. n. 60/R/2016";

VISTA la deliberazione del Consiglio Regionale 23 aprile 2024, n. 25 "Modifiche al reticolo idrografico e di gestione di cui alla legge regionale 27 dicembre 2012, n.79, approvato con deliberazione del Consiglio regionale 11 luglio 2023, n. 55";

VISTA l'istanza di concessione presentata dalla Società identificata nell'allegato "A", parte integrante e sostanziale del presente decreto, acquisita agli atti del Settore con prot. n. 352802 del 21/06/2024, con la quale è stata trasmessa in allegato la documentazione progettuale costituita dai seguenti elaborati:

- Relazione tecnica;
- Tav. di progetto (planimetrie ubicative, piante, sezioni);

VISTA la comunicazione di avvio del procedimento amministrativo, trasmessa al richiedente con prot. n. 400772 del 16/07/2024;

DATO ATTO che il progetto, redatto dal tecnico incaricato dal richiedente, prevede la realizzazione di uno scarico di acque reflue in un corso d'acqua privo di denominazione (TS54820) affluente del fosso Rio Cupo, provenienti da impianto di depurazione (fossa tipo Imhoff e DFA) a servizio di un fabbricato adibito ad attività produttive (lavorazione di carni avicole), in località Arcille nel comune di Campagnatico (GR), come da elaborati tecnici allegati all'istanza;

ACCERTATO che il corso d'acqua sopraindicato, riportato nel Reticolo Idrografico e di Gestione del Territorio Toscano di cui alla L.R.T. 79/2012 (C.T.R. tav. n. 319160), risulta acqua pubblica ai sensi del DCRT 57/2013 e ss.mm.ii.;

ACCERTATO che la concessione richiesta comporta l'utilizzo del demanio idrico;

DATO ATTO che nell'elaborato cartografico allegato al presente decreto sotto la lettera "B", quale parte integrante e sostanziale, è individuato lo scarico oggetto della presente concessione;

CONSIDERATO che:

- il progetto delle opere da realizzare presenta i requisiti per essere autorizzato con le prescrizioni di seguito riportate;
- la realizzazione dei lavori è disciplinata dal Capo VII del R.D. 523/1904 e dalla normativa regionale di riferimento;

CONSIDERATO che la concessione di cui trattasi è rilasciata senza procedura di assegnazione in concorrenza, in quanto rientra in uno dei casi previsti dall'art. 13 del Regolamento;

RITENUTO che, ai sensi dell'art. 24, comma 6, del Regolamento la concessione possa essere accordata senza il disciplinare, dando atto che il presente decreto contiene gli elementi essenziali e le clausole che regolano il rapporto giuridico tra Amministrazione concedente e concessionario;

VISTA la nota di richiesta di adempimenti preliminari al rilascio della concessione, trasmessa al richiedente con prot. n. 418898 del 26/07/2024;

DATO ATTO che, ai fini dell'uso previsto, dell'esercizio delle attività, il Concessionario è tenuto a munirsi di tutti i titoli abilitativi, autorizzativi e degli atti di assenso, comunque denominati, previsti dalle leggi vigenti;

DATO ATTO che, ai sensi dell'art. 22 del Regolamento, il Concessionario si obbliga a:

- a) assumere la custodia dell'area demaniale in concessione, oltre che delle opere realizzate, mantenendole in buono stato, preservandole dal pericolo di distruzione o danneggiamento, salvaguardandole da intrusioni e manomissioni da parte di soggetti non autorizzati, a propria cura e spese;
- b) consentire l'accesso al personale di vigilanza incaricato dalla Concedente, che potrà in ogni momento effettuare verifiche per accertare lo stato di manutenzione dell'area e impartire l'ordine di effettuare gli interventi eventualmente necessari, ad insindacabile giudizio della Concedente, per garantire il buon regime delle acque;
- c) sollevare fin d'ora la Concedente da ogni onere e responsabilità per qualsiasi danno derivante alle persone ed alla proprietà pubblica e privata a seguito di inadeguata manutenzione o di inadeguata custodia del bene demaniale in concessione, assumendosi gli oneri del risarcimento;
- d) rispettare le leggi ed i regolamenti ed ordinamenti di polizia urbana e di pubblica sicurezza, nonché la normativa in materia di polizia delle acque contenuta nel R.D. 523/1904 e nel R.D. 1775/1933, tenendo indenne la Regione da ogni conseguenza determinata dalla inosservanza di essi;
- e) non mutare la destinazione del bene in concessione, né apportarvi aggiunte, innovazioni o altro senza la preventiva autorizzazione della Concedente, prendendo atto che tutte le opere addizionali e di miglioria autorizzate resteranno acquisite al demanio senza che il Concessionario possa avere diritto a rimborsi o indennizzi, e che qualora il Concessionario esegua le predette opere senza autorizzazione sarà tenuto alla rimessa in pristino, a propria cura e spese, salvo che la Concedente non ritenga di mantenerle senza alcun onere a proprio carico; sarà tenuto inoltre al risarcimento degli eventuali danni;
- f) assumersi gli oneri di qualsiasi natura gravanti sul bene, ivi compresi gli oneri tributari;
- g) non cedere né sub concedere, neppure parzialmente, il bene oggetto di concessione;
- h) assumere gli oneri di manutenzione ordinaria e straordinaria dei beni e delle aree demaniali interessate, nonché delle opere e degli impianti ivi presenti.

Inoltre il Concessionario:

- si obbliga a porre in essere, a propria cura e spese, tutte le misure necessarie a garantire la stabilità nel tempo dei manufatti, anche in dipendenza del mutevole regime del corso d'acqua, previo ottenimento dell'autorizzazione dell'amministrazione Concedente, dichiarando fin d'ora di non aver nulla a pretendere per qualsiasi danno eventualmente occorso alle opere oggetto di concessione ed agli utilizzatori, per effetto delle piene e dei fenomeni di dinamica fluviale;

- rimane il solo ed unico responsabile agli effetti del risarcimento di tutti i danni che fossero arrecati alla proprietà privata, a cose o persone per effetto di quanto autorizzato/concesso e comunque tenendo indenne la Regione Toscana da qualsiasi responsabilità, anche giudiziale, per eventuali danni, reclami o molestie che potessero derivare dai lavori e dall'uso delle opere;
- dovrà provvedere inoltre a ripristinare tempestivamente qualsiasi danno o guasto causato alle opere idrauliche ed al corso d'acqua in generale per effetto del presente atto, in conformità alle prescrizioni che saranno impartite dalla competente autorità idraulica;
- è obbligato, ai sensi dell'art. 2 del R.D. 523/1904, ad eseguire a proprie spese e non appena ricevutane intimazione, tutte quelle varianti e modifiche, compresa anche l'eventuale demolizione delle opere stesse e la messa in pristino dello stato dei luoghi, che, a giudizio insindacabile dell'Autorità idraulica, si rendessero necessarie per garantire il buon regime idraulico o in seguito all'accertamento di effetti dannosi delle opere stesse o per le variate condizioni del corso d'acqua o per ogni altro pubblico interesse che potesse sopravvenire;
- dovrà farsi carico di ogni atto ed onere necessario per procedere all'eventuale occupazione e/o interferenza con i terreni e le proprietà private e/o pubbliche limitrofe;

DATO ATTO che nella realizzazione delle opere dovranno essere osservate le prescrizioni tecniche e generali, che vengono di seguito specificate:

PRESCRIZIONI TECNICHE:

- durante l'esecuzione dei lavori non dovrà essere mai impedito o ostacolato il regolare deflusso delle acque né essere mai ridotta l'efficienza idraulica delle opere di difesa presenti nel tratto del corso d'acqua interessato dai lavori;
- durante l'esecuzione dei lavori dovranno essere messi in atto tutti gli accorgimenti e le precauzioni necessarie affinché l'interferenza con la dinamica fluviale non determini aggravio di rischio idraulico ed in generale pericolo per l'incolumità delle persone e danni ai beni pubblici e privati;
- tutte le opere provvisorie occorrenti per l'esecuzione dei lavori dovranno ingombrare il meno possibile l'alveo del corso d'acqua ed in ogni caso dovranno essere rimosse a lavori ultimati e comunque prima del sopraggiungere delle piene;
- tutti i lavori dovranno essere eseguiti a perfetta regola d'arte secondo le normative, le specifiche e le linee guida esistenti per i materiali da costruzione e le modalità realizzative. Le opere finite dovranno risultare conformi ai disegni allegati all'istanza;
- al termine di ogni giornata lavorativa eventuali materiali di risulta, detriti ed opere provvisorie, dovranno essere allontanati dal cantiere che interessa le pertinenze fluviali;
- i lavori che in qualsiasi modo interesseranno l'alveo del corso d'acqua dovranno essere eseguiti in condizioni meteorologiche favorevoli, mentre in condizioni di meteo avverse, in particolare con codice allerta del Centro Funzionale Regionale (www.cfr.toscana.it), dovranno essere interrotti per tutta la durata dell'avviso;
- i lavori dovranno essere svolti in conformità alle disposizioni per la salvaguardia dell'ittiofauna contenute nel Piano Ittico Provinciale e dovranno essere adottati tutti gli accorgimenti necessari al fine di evitare intorbidamenti che possano arrecare danno alla fauna ittica;
- prescrizioni su eventuali interventi di taglio di alberature:
 - gli interventi siano effettuati nel rispetto del R.D. 523/1904, con particolare riferimento all'art. 96 lett. "c";
 - siano richiesti eventuali pareri/nulla osta a altri Organi competenti in materie ambientali e di taglio vegetazione e ne siano rispettate le possibili prescrizioni riportate;
 - si prenda espressamente atto di quanto riportato nella seguente normativa vigente:
 - Delibera della Giunta Regionale della Toscana n. 1315 del 28/10/2019 "Direttive regionali per la manutenzione dei corsi d'acqua e per la protezione e conservazione dell'ecosistema toscano";
 - L.R. 39/2000 "Legge forestale della Toscana" e ss.mm.ii.;
 - L.R. 30/2015 "Norme per la conservazione e la valorizzazione del patrimonio naturalistico-ambientale regionale. Modifiche alla l.r. 24/1994, alla l.r. 65/1997, alla l.r. 24/2000 ed alla l.r. 10/2010";

- D.P.G.R. 48/R/2003 “Regolamento Forestale”;
- al termine dei lavori dovrà essere ripristinato lo stato dei luoghi interessato dal cantiere e da occupazioni temporanee, comprensivo di tutte quelle aree che hanno visto il passaggio dei mezzi sia lungo le rive degli alvei che sulle viabilità di accesso;
- il Concessionario deve intervenire anche successivamente al completamento delle opere qualora per effetto di assestamento, di dilavamento e/o erosione si manifestassero avvallamenti, cedimenti e fessurazioni nell’area interessata dall’intervento;
- in caso di terreno bagnato è vietato il transito ai mezzi pesanti su argini, sponde e relative pertinenze;
- le caratteristiche delle acque di scarico devono rientrare nei parametri dettati dalle vigenti normative in materia igienico-sanitaria;
- sarà cura del Concessionario provvedere periodicamente alle verifiche e manutenzioni e a mettere in atto gli eventuali accorgimenti tecnici e pratici necessari per garantire le condizioni di corretto funzionamento delle opere di scarico e prevenire fenomeni di impedimento o rigurgito dello scarico stesso.

PRESCRIZIONI GENERALI:

- la presente autorizzazione riguarda esclusivamente l’esecuzione delle opere indicate in premessa, per cui ogni variazione od ogni ulteriore opera o attività non indicata negli elaborati progettuali inoltrati, od altro comunque non previsto, dovrà essere sottoposto ad ulteriore esame di questo Settore per la nuova eventuale autorizzazione, prima della loro esecuzione;
- la presente autorizzazione ha validità di tre anni dalla data del rilascio, pena di decadenza del presente decreto senza necessità di ulteriori comunicazioni da parte dello scrivente ufficio; la stessa può essere rinnovata una sola volta, per un periodo massimo di tre anni, su richiesta dell’interessato da presentare almeno trenta giorni prima della scadenza dell’autorizzazione;
- le opere saranno eseguite a totale cura e spese del richiedente;
- il richiedente è tenuto a comunicare tempestivamente a questo Genio Civile, sulla data di inizio dei lavori in narrativa e il nominativo della D.L., con relativo recapito telefonico e postale; inoltre, entro 60 giorni dal termine dei lavori, dovrà provvedere a comunicarne la data e a trasmettere contestualmente anche l’attestazione dalla quale risulti che le opere o gli interventi siano stati realizzati ed ultimati in conformità al progetto e ad eventuali varianti autorizzate, nonché nel rispetto delle condizioni espresse nel presente provvedimento autorizzativo;

DATO ATTO che la concessione demaniale, decorrente dalla data di adozione del presente decreto, può essere rilasciata per la durata massima di nove anni, ai sensi di quanto stabilito dall’art. 5 del Regolamento;

CONSIDERATO che, come espressamente previsto all’art. 23 del Regolamento, alla cessazione della concessione, per decorrenza del termine di durata sopra indicato, revoca o rinuncia, o decadenza, la concessione si risolve col conseguente obbligo per il Concessionario di ripristinare, a proprie spese, le aree e i luoghi occupati nel termine assegnato dall’Amministrazione concedente e che in caso contrario si farà luogo all’esecuzione d’ufficio in danno del Concessionario. Il settore competente può, d’ufficio o su istanza del concessionario, valutare l’acquisizione al demanio dei manufatti realizzati dal concessionario medesimo, qualora non derivi alcun onere per la Regione e senza che possa essere riconosciuto alcun compenso o indennizzo a favore del concessionario;

CONSIDERATO che, ai sensi dell’art. 25 del Regolamento, il rinnovo della concessione è ammissibile solo nei casi di cui all’art. 13, comma 1 lettere a), b), c) e g) e che la concessione non è rinnovabile tacitamente alla scadenza. La domanda di rinnovo è presentata, almeno trenta giorni prima della scadenza della concessione, ai sensi e con le modalità di cui all’art. 14. Fino al rilascio della nuova concessione e solo qualora abbia presentato domanda di rinnovo nel termine predetto il richiedente può continuare ad utilizzare l’area con le medesime modalità e condizioni della concessione in scadenza previo pagamento di un corrispettivo commisurato al canone, salvo conguaglio al rilascio della concessione;

CONSIDERATO che il canone demaniale per uno scarico di acque reflue per attività produttive (tip. 6.3) dovuto per il corrente anno ammonta ad € 302,00, determinato in base alle tariffe approvate dalla Giunta con la DGRT n. 888/2017 e ss.mm.ii., precisando che lo stesso potrà essere aggiornato annualmente dalla Giunta Regionale sulla base del tasso di inflazione programmato per l'anno di riferimento;

CONSIDERATO che il canone dovrà essere corrisposto anche se il Concessionario non possa o non voglia fare uso in tutto o in parte della concessione e che in caso di rinuncia il pagamento del canone è dovuto per tutta l'annualità in cui l'istanza è stata presentata;

RITENUTO di commisurare a una annualità del canone il deposito cauzionale di cui all'art. 31 del Regolamento, versato dal concessionario a garanzia del regolare pagamento del canone e/o a titolo di rimborso delle spese eventualmente sostenute da questa Amministrazione e da reintegrare fino alla suddetta misura nel caso di prelievi parziali di somme nel corso della concessione;

TENUTO CONTO che la concessione è rilasciata a titolo oneroso e temporaneo e che il soggetto richiedente, in ottemperanza agli adempimenti preliminari richiesti con la nota sopracitata:

- ha provveduto al versamento dell'importo di € 125,83, corrispondente a 5/12-esimi del canone 2024;
- ha provveduto al versamento di un deposito cauzionale di € 302,00, pari a una annualità del canone;
- ha provveduto al versamento dell'imposta regionale sulle concessioni del demanio idrico stabilita dalla L.R. 2/1971, pari all'importo del 50% del canone dell'anno 2024;
- ha assolto agli obblighi relativi all'imposta di bollo di € 16,00 ai sensi del D.P.R. 642/1972, come da documentazione conservata agli atti (ricevuta di pagamento PagoPA - 01240002244701 del 29/07/2024);

RILEVATO che l'inosservanza delle condizioni e prescrizioni cui è vincolato il presente provvedimento, al pari dell'inosservanza delle norme contenute nel Capo VII del R.D. 523/1904, comporterà denuncia all'Autorità Giudiziaria ai sensi dell'art. 374 della L. 2248/1865, allegato F;

DATO ATTO che il presente decreto è sostanzialmente conforme allo schema approvato con Decreto del Direttore n. 463 del 12/02/2016, all. B;

DATO ATTO che, per quanto non espressamente previsto dal presente provvedimento, si applicano le disposizioni legislative e regolamentari, statali e regionali, vigenti in materia;

DATO ATTO che il Responsabile del procedimento, ai sensi della Legge 241/1990 e ss.mm.ii., è il Dirigente del Settore Genio Civile Toscana Sud;

Tutto ciò premesso e considerato

DECRETA

1. di rilasciare alla Società identificata nell'allegato "A", parte integrante e sostanziale del presente decreto, la concessione demaniale per uno scarico di acque reflue industriali (tip. 6.3) nel corso d'acqua privo di denominazione (TS54820) affluente del fosso Rio Cupo, in località Arcille nel comune di Campagnatico (GR), così come rappresentato nell'elaborato cartografico facente parte integrante e sostanziale del presente decreto (allegato "B");
2. di dare atto che gli effetti della concessione decorrono dalla data del presente decreto e che la stessa avrà scadenza in data 31/07/2033, secondo le disposizioni e le clausole espresse in precedenza;

3. di autorizzare l'esecuzione dell'opera suddetta ai soli fini idraulici ai sensi e per gli effetti dell'art. 2, comma 1, lettera i) e lettera n) della L.R. 80/2015 e degli artt. 93, 95, 97 e 98 del R.D. 523/1904, così come sopra descritto e rappresentato negli elaborati indicati in premessa e agli atti del Settore;
4. di dare atto che l'autorizzazione ad eseguire i lavori di cui alla presente concessione ha validità di tre anni dalla data del rilascio, pena la decadenza senza necessità di ulteriori comunicazioni da parte dello scrivente ufficio;
5. di dare atto che il Concessionario, per effetto del presente provvedimento, risulta soggetto agli obblighi di cui all'art. 22 del Regolamento, alle prescrizioni generali e tecniche, nonché alle disposizioni in materia di rinnovo e cessazione della Concessione di cui agli articoli 23 e 25 del Regolamento, distintamente evidenziate in narrativa;
6. di dare atto che il presente provvedimento è rilasciato ai soli fini di tutela delle opere idrauliche e del buon regime delle acque pubbliche, giusto l'art. 2 del R.D. 523/1904, e pertanto fa salvi e impregiudicati i diritti di terzi. Il destinatario è tenuto a munirsi di tutti gli ulteriori titoli abilitativi e atti di assenso previsti dalle leggi vigenti;
7. di dare atto che il richiedente è a conoscenza che, ferme restando le vigenti disposizioni urbanistiche del Comune interessato, in assenza della presente concessione non possono iniziare i lavori;
8. di non procedere alla registrazione fiscale del presente provvedimento, considerato che l'ammontare dell'imposta proporzionale dovuta per l'intera durata della concessione risulta inferiore alla misura di Euro 200,00, ai sensi dell'art. 2, parte II della Tariffa del D.P.R. 131/1986. Resta ferma comunque la possibilità da parte del Concessionario, in caso d'uso, di provvedere alla sua registrazione;
9. di trasmettere telematicamente il presente provvedimento al Concessionario e al tecnico incaricato.

Avverso il presente provvedimento è ammesso ricorso all'Autorità Giudiziaria competente nei termini di legge.

Il Dirigente

*Allegati n. 2**A**Dati concessionario**f67ce96983b8eb883da5ddb20d200b95a6510c00c5657891ddbe3bbc3218f07e**B**Cartografia**852cdcd68b9ab57e0d2b49798a8f6db5d0e9ddcd6d84f894b0da7aed9735102a*

Allegato "B"

Pratica SiDIT n. 2918/2024 (Proc. n. 4788/2024) - Concessione demaniale per uno scarico di acque reflue industriali (tip. 6.3) nel corso d'acqua privo di denominazione (TS54820) affluente del fosso Rio Cupo, in località Arcille nel comune di Campagnatico (GR).





REGIONE TOSCANA

DIREZIONE DIFESA DEL SUOLO E PROTEZIONE CIVILE

SETTORE GENIO CIVILE VALDARNO SUPERIORE

Responsabile di settore Gennarino COSTABILE

Incarico: DECR. DIRIG. CENTRO DIREZIONALE n. 10159 del 14-05-2024

Decreto soggetto a verifica di cui all'art. 7 del disciplinare di controllo ai sensi della DGR n. 521/2024

Numero adozione: 19889 - Data adozione: 03/09/2024

Oggetto: r.d. 1775/33 - Regolamento Regione Toscana n. 61/r del 16/08/2016 e s.m.i. - Procedimento-Pratica SiDIT n. 4101/2024-4988/2016; Codice locale n. 4625. Rinnovo Concessione di derivazione di acque pubbliche nel Comune di Poggibonsi, Località FOCI.

Il presente atto è pubblicato sul BURT ai sensi degli articoli 4, 5 e 5 bis della l.r. 23/2007 e sulla banca dati degli atti amministrativi della Giunta regionale ai sensi dell'art.18 della l.r. 23/2007. E' escluso dalla pubblicazione l'allegato A nel rispetto dei limiti alla trasparenza posti dalla normativa statale.

Data certificazione e pubblicazione in banca dati ai sensi L.R. 23/2007 e ss.mm.: 04/09/2024

Documento informatico firmato digitalmente ai sensi del testo unico D.P.R. 28 dicembre 2000,n. 445, del D.Lgs. 7 marzo 2005, n. 82 e norme collegate, il quale sostituisce il testo cartaceo e la firma autografa.

Numero interno di proposta: 2024AD022263

IL DIRIGENTE

VISTO il R.D. 11 dicembre 1933 n. 1775 "Testo unico delle disposizioni sulle acque e impianti elettrici";

VISTA la L. 7 agosto 1990 n. 241 e ss. mm.ii.;

VISTO il D.Lgs 31 marzo 1998 n. 112 "Conferimento di funzioni e compiti amministrativi dello Stato alle regioni ed agli enti locali", in attuazione del capo I della legge 15 marzo 1997, n. 59;

VISTA la Deliberazione del Consiglio della Regione Toscana 25 gennaio 2005 n. 6 "Approvazione del piano di tutela delle acque";

VISTO il D.Lgs. 3 aprile 2006 n. 152 "Norme in materia ambientale";

VISTA la L.R. 3 marzo 2015 n. 22 "Riordino delle funzioni provinciali e attuazione della legge 7 aprile 2014 n. 56";

VISTA la L.R. 28 dicembre 2015 n. 80 "Norme in materia di difesa del suolo, tutela delle risorse idriche e tutela della costa e degli abitati costieri";

VISTI i regolamenti della Regione Toscana:

- 21 aprile 2015, n. 51/R "Regolamento di attuazione dell'articolo 11, comma 1, lettere e) ed f) della legge regionale 28 dicembre 2015 n. 80. Disciplina degli obblighi di misurazione delle portate e dei volumi dei prelievi e delle restituzioni di acqua pubblica e delle modalità di trasmissione dei risultati delle misurazioni";

- 16 agosto 2016, n. 61/R "Regolamento di attuazione dell'articolo 11, commi 1 e 2, della legge regionale 28 dicembre 2015 n. 80 (Norme in materia di difesa del suolo, tutela delle risorse idriche e tutela della costa e degli abitati costieri) recante disposizioni per l'utilizzo razionale della risorsa idrica e per la disciplina dei procedimenti di rilascio dei titoli concessori e autorizzatori per l'uso di acqua. Modifiche al D.P.G.R. 51/R/2015";

VISTA la delibera della Giunta regionale 21/01/2019 n. 58, pubblicata nel Burt il 30/01/2019, recante "Indirizzi di prima applicazione per la valutazione ambientale ex ante delle derivazioni idriche e l'individuazione del deflusso ecologico in relazione agli obiettivi di qualità ambientale definiti dai Piani di gestione delle Acque delle autorità di Distretto Idrografico ricadenti nel territorio della Regione Toscana";

VISTA la delibera della Giunta Regionale del 1 ottobre 2018 n. 1068 "Delibera di determinazione dei canoni sulle utilizzazioni delle acque per l'annualità 2018" e successive delibere di aggiornamento dei canoni sulla base del tasso di inflazione programmata (TIP);

VISTA la concessione di derivazione di acque pubbliche Codice locale n. 4625, rilasciata dalla Provincia di Siena con Disposizione Dirigenziale n. 748 del 08/06/2009, ad uso CIVILE;

CONSIDERATO che con domanda in data 01/06/2024 al numero protocollo 0304994 il richiedente VANZI SRL, con sede legale in VIALE DEI MILLE n. 104, Colle di Val d'Elsa, C.F. 00794130526, ha fatto richiesta di Rinnovo Concessione di derivazione di acqua pubblica Codice locale n. 4625 nel Comune di Poggibonsi, Località FOCCI, nel terreno individuato al N.C.T nel foglio n. 19, particella n. 1380, ad uso CIVILE;

VISTI gli esiti dell'istruttoria svolta dall'Ufficio e le caratteristiche della derivazione che possono essere così sintetizzate:

- la quantità di acqua da derivare, sulla quale è calcolato il canone di concessione, è fissata in misura della portata media di 0,025 l/s, per un fabbisogno di 788,4 metri cubi annui, destinati ad uso CIVILE;

CONSIDERATO CHE la società richiedente ha versato in data 30/08/2024 la somma di € 196,12 (*euro centonovantasei virgola dodici centesimi*) tramite bonifico su C/C bancario IBAN IT41 X 07601 02800 001031581018 intestato a Regione Toscana, a titolo di integrazione della cauzione versata in occasione della concessione originaria, a garanzia del pagamento del canone di concessione di derivazione d'acqua pubblica ai sensi dell'art. 60 della D.P.G.R. 61/R/2016 e della D.G.R.T. n. 1068/2018 e degli obblighi assunti con il disciplinare di concessione, somma che sarà restituita alla scadenza della concessione senza rinnovo;

DATO ATTO CHE il richiedente ha sottoscritto il Disciplinare conservato agli atti e allegato al presente decreto per farne parte integrante e sostanziale (allegato A), contenente gli obblighi e le condizioni cui è vincolata la concessione di acque pubbliche di cui all'oggetto;

DATO ATTO CHE il Disciplinare in questione è conforme allo schema tipo approvato con Delibera G.R.T. n. 194 del 16/03/2016;

RITENUTA l'istanza presentata meritevole di approvazione;

DATO ATTO che il responsabile del procedimento amministrativo, ai sensi della Legge 241/1990 e s.m.i., è il titolare di incarico di Elevata Qualificazione in "Procedure tecnico autorizzative in materia di acque - Valdarno Superiore";

DATO ATTO CHE l'imposta di bollo relativa al presente atto è stata regolarmente assolta;

Tutto ciò premesso e considerato

DECRETA

1. di rilasciare, entro i limiti di disponibilità dell'acqua e fatti salvi i diritti di terzi, al richiedente VANZI SRL, con sede legale in VIALE DEI MILLE n. 104, Colle di Val d'Elsa, C.F. 00794130526 il rinnovo della concessione di acque sotterranee Codice locale n. 4625, tramite POZZO ubicato al foglio n. 19, particella n. 1380 in Comune di Poggibonsi, Località FOCI, per uso CIVILE, per una portata media di 0,025 l/s di acqua sulla base della quale sarà calcolato il canone di concessione;
2. di stabilire la durata della concessione in anni 5 (*cinque*) con decorrenza dalla data di scadenza della concessione originaria rilasciata da Provincia di Siena con Disposizione Dirigenziale n. 748 del 08/06/2009, con scadenza al 08/06/2024, e pertanto con nuova scadenza stabilita al 08/06/2029;
3. di approvare il Disciplinare conservato agli atti dell'ufficio scrivente e allegato al presente decreto per farne parte integrante e sostanziale (allegato A), contenente gli obblighi e le condizioni cui è vincolata la concessione di acque pubbliche di cui all'oggetto;
4. di dichiarare che gli obblighi derivanti dalla presente concessione sono regolati come stabilito nel Disciplinare di Concessione richiamato e approvato al precedente punto 3;
5. di dichiarare che ai sensi della D.G.R. n. 1068/2018 e successive delibere di aggiornamento dei canoni sulla base del tasso di inflazione programmata (TIP), il canone annuo è stabilito nella misura di € 257,20 (*euro duecentocinquantesette virgola venti centesimi*);
6. di dichiarare che la Regione Toscana resta sollevata da ogni onere e responsabilità in dipendenza dell'attingimento, inclusi gli eventuali danni verso terzi e qualsiasi altro danno si possa verificare, durante l'esercizio della derivazione, alle persone ed alla proprietà pubblica e privata, che saranno in ogni caso posti a carico del Concessionario;
7. di trasmettere il presente provvedimento al Concessionario e al Comune di Poggibonsi;

Avverso il presente provvedimento è ammesso ricorso nei confronti dell'autorità giudiziaria competente nei termini di legge.

IL DIRIGENTE

Allegati n. 1

A

DISCIPLINARE

70b47a112281f0000a064f0663176b1f764339dc77b9d09feb2314563fd10bb3



REGIONE TOSCANA

DIREZIONE DIFESA DEL SUOLO E PROTEZIONE CIVILE

SETTORE GENIO CIVILE VALDARNO SUPERIORE

Responsabile di settore Gennarino COSTABILE

Incarico: DECR. DIRIG. CENTRO DIREZIONALE n. 10159 del 14-05-2024

Decreto soggetto a verifica di cui all'art. 7 del disciplinare di controllo ai sensi della DGR n. 521/2024

Numero adozione: 19892 - Data adozione: 03/09/2024

Oggetto: RD nr. 523/1904 - LR nr. 80/2015. Concessione porzione di aree demaniali nel Comune di Montespertoli per la realizzazione, posa in opera e servizio di manutenzione impianti di fibra ottica con n. 74 interferenze riguardanti attraversamenti in corrispondenza di vari corsi d'acqua del Reticolo Idrografico di cui alla L.R. 79/2012. Pratica SiDIT 5402/2024 - Procedimento: 7513/2024

Il presente atto è pubblicato sul BURT ai sensi degli articoli 4, 5 e 5 bis della l.r. 23/2007 e sulla banca dati degli atti amministrativi della Giunta regionale ai sensi dell'art.18 della l.r. 23/2007.

Data certificazione e pubblicazione in banca dati ai sensi L.R. 23/2007 e ss.mm.: 04/09/2024

Documento informatico firmato digitalmente ai sensi del testo unico D.P.R. 28 dicembre 2000, n. 445, del D.Lgs. 7 marzo 2005, n. 82 e norme collegate, il quale sostituisce il testo cartaceo e la firma autografa.

Numero interno di proposta: 2024AD022165

IL DIRIGENTE

VISTO l'art. 93 del R.D. 523/1904 "Testo unico delle disposizioni di legge intorno alle opere idrauliche delle diverse categorie" e s.m.i.;

VISTA la L. 37/94 "Norme per la tutela ambientale delle aree demaniali dei fiumi, torrenti, laghi e altre acque pubbliche";

VISTA la L.R. 79/2012 "Nuova disciplina in materia di consorzi di bonifica. Modifiche alla l.r. 69/2008 e alla l.r. 91/1998. Abrogazione della l.r. 34/1994";

VISTA la D.C.R.T. n. 25 del 23/04/2024: "Modifiche al reticolo idrografico e di gestione di cui alla legge regionale 27 dicembre 2012, n.79 approvato con deliberazione del Consiglio regionale 11 luglio 2023, n.55";

RICHIAMATO l'art. 93 c. 1 del D.Lgs. 1 agosto 2003, n. 259/03 e s.m.i. recante il "Codice delle Comunicazioni Elettroniche" con cui è stato vietato alle pubbliche Amministrazioni di imporre oneri e canoni per l'impianto di reti o per l'esercizio dei servizi di telecomunicazione;

VISTA la L.R. 80/2015 "Norme in materia di difesa del suolo, tutela delle risorse idriche e tutela della costa e degli abitati costieri", ed in particolare l'art. 2 lett. i);

VISTA la L.R. 41/2018 "Disposizioni in materia di rischio di alluvioni e di tutela dei corsi d'acqua in attuazione del decreto legislativo 23 febbraio 2010, n. 49 (Attuazione della direttiva 2007/60/CE relativa alla valutazione e alla gestione dei rischi di alluvioni). Modifiche alla l.r. 80/2015 e alla l.r. 65/2014";

RICHIAMATO il DPGR 60/R del 12/08/2016 "Regolamento in attuazione dell'articolo 5 della legge regionale 28 dicembre 2015 n. 80 "Norme in materia di difesa del suolo, tutela delle risorse idrica e tutela della costa e degli abitati costieri" recante disciplina del rilascio delle concessioni per l'utilizzo del demanio idrico e criteri per la determinazione dei canoni, come modificato dal DPGR 45/R dell'8/8/2017;

RICHIAMATO il D.P.G.R. 42/R del 25/07/2018 "Regolamento per lo svolgimento delle attività di polizia idraulica, polizia delle acque, e servizio di piena, in attuazione dell'articolo 5 della legge regionale 28 dicembre 2015, n. 80 (Norme in materia di difesa del suolo, tutela delle risorse idrica e tutela della costa e degli abitati costieri)."

VISTA l'istanza di concessione del demanio idrico di cui alla pratica SiDIT n. 5402/2024, acquisita agli atti di questo Settore con prot. n. 449736 del 12-08-2024 presentata da Open Fiber S.p.A., c.f. 09320630966, con sede legale in Comune di Milano, Via Luisa Battistotti Sassi, n. 11 e l'allegata documentazione progettuale costituita dai seguenti elaborati in formato digitale:

- Compatibilità idraulica;
- Relazione tecnica;
- Planimetria interventi;

DATO ATTO che il progetto, con riferimento alla allegata tabella riepilogativa degli interventi (Allegato A), facente parte integrante del presente atto, prevede:

- lavori nelle pertinenze del corso d'acqua denominato vari corsi d'acqua del Reticolo Idrografico di cui alla l.r. 79/2012, nel Comune di Montespertoli, per l'esecuzione di n. 63 attraversamenti (tipo n.2) mediante posa cavi o minicavi in fibra ottica autoportanti opportunamente fissati ad appoggi esistenti (Tim, Enel, Illuminazione Pubblica, Altri Operatori), così come descritto e rappresentato negli elaborati di progetto;
- lavori nelle pertinenze del corso d'acqua denominato vari corsi d'acqua del Reticolo Idrografico di cui alla l.r. 79/2012, nel Comune di Montespertoli, per l'esecuzione di n. 2 attraversamenti (tipo n.3) con posa di cavi fibra ottica su canaletta, così come descritto e rappresentato negli elaborati di progetto;
- lavori nelle pertinenze del corso d'acqua denominato vari corsi d'acqua del Reticolo Idrografico di cui alla l.r. 79/2012, nel Comune di Montespertoli, per l'esecuzione di n.1 attraversamenti (tipo 7) con posa cavi fibra ottica mediante scavo microtunneling, così come descritto e rappresentato negli elaborati di progetto;
- lavori nelle pertinenze del corso d'acqua denominato vari corsi d'acqua del Reticolo Idrografico di cui alla l.r. 79/2012, nel Comune di Montespertoli, per l'esecuzione di n.4 attraversamenti (tipo 9) con posa cavi fibra ottica mediante scavo a cielo aperto o minitrincea su tombatura esistente, così come descritto e rappresentato negli elaborati di progetto;
- lavori nelle pertinenze del corso d'acqua denominato vari corsi d'acqua del Reticolo Idrografico di cui alla l.r. 79/2012, nel Comune di Montespertoli, per l'esecuzione di n.4 attraversamenti (tipo n.11) con posa cavi fibra ottica con minitubi all'interno di cavedio interrato esistente (Tim, Enel, Illuminazione Pubblica, Altri Operatori), così come descritto e rappresentato negli elaborati di progetto;

DATO ATTO che il Responsabile del procedimento è l'incaricato di elevata qualificazione delle procedure tecnico autorizzative per la difesa del suolo nominato con Ordine di Servizio n. 19 del 14/11/2022;

CONSIDERATO che le opere e attività sopra descritte comportano l'utilizzo di porzione di area del demanio idrico del

suddetto corso d'acqua;

DATO ATTO che le suddette opere rientrano in una delle fattispecie di cui all'art. 13 comma 1 del Regolamento 60/R/2016 e s.m.i e pertanto si può procedere ad assegnazione diretta dell'area demaniale senza procedura in concorrenza;

RICORDATO che ai sensi dell'art. 24 comma 6 del Regolamento 60/R, la concessione può essere rilasciata senza il disciplinare;

DATO ATTO che il presente decreto contiene gli elementi essenziali e le clausole che regolano il rapporto giuridico tra questa Amministrazione e il concessionario;

DATO ATTO che la documentazione progettuale che descrive l'esecuzione dei lavori e le caratteristiche più significative delle opere con evidenziate le aree demaniali impegnate e la finalità dell'occupazione, è quella agli atti del procedimento n. 7513/2024;

ACCERTATO che:

- il progetto presenta i requisiti per esser autorizzato con le prescrizioni di seguito riportate in quanto:
 - non altera il buon regime delle acque;
 - non interferisce con esigenze di regimazione idraulica, accessibilità e manutenzione del corso d'acqua ed è compatibile con la presenza di opere idrauliche;
 - non interferisce con la stabilità del fondo e delle sponde del corso d'acqua;
 - non vi è aggravio del rischio in altre aree derivante dalla realizzazione dell'intervento;
 - non vi è aggravio del rischio per le persone;
- la realizzazione dei lavori non è in contrasto con la disciplina dal Capo VII del R.D 523/1904 e con la normativa regionale di riferimento;

DATO ATTO che, nella realizzazione e gestione delle opere dovranno essere osservate le prescrizioni tecniche e generali, che vengono di seguito specificate:

PRESCRIZIONI TECNICHE

- gli eventuali scavi per l'installazione dei pozzetti non dovranno in alcun modo arrecare danno alle opere idrauliche esistenti ovvero essere posizionati ad una distanza di 4 m dal ciglio di sponda o dal piede arginale o dallo spigolo esterno della tombinatura;
- nel caso di utilizzo di tecnologia no – dig in presenza di opere idrauliche, il pozzo di lancio dovrà essere posizionato a non meno di 10 metri dal piede arginale;
- durante l'esecuzione dei lavori non dovrà essere mai impedito o ostacolato il regolare deflusso delle acque né essere mai ridotta l'efficienza idraulica del corso d'acqua interessato dai lavori;
- durante l'esecuzione dei lavori dovranno essere messi in atto tutti gli accorgimenti e le precauzioni necessarie affinché l'interferenza con la dinamica fluviale non determini aggravio di rischio idraulico ed in generale pericolo per l'incolumità delle persone e danni ai beni pubblici e privati;
- tutte le opere provvisorie occorrenti per l'esecuzione dei lavori dovranno ingombrare il meno possibile l'alveo del corso d'acqua e dovranno essere comunque rimosse prima del sopraggiungere delle piene;
- tutti i lavori dovranno essere eseguiti a perfetta regola d'arte secondo le normative, le specifiche e le linee guida esistenti per i materiali da costruzione e le modalità realizzative;
- le opere finite dovranno risultare conformi ai disegni esaminati da questo Ufficio;
- al termine dei lavori eventuali materiali di risulta dovranno essere allontanati dal cantiere e ripristinato lo stato dei luoghi;
- dovrà essere sempre garantito l'accesso all'alveo al personale di questo Ufficio e del Consorzio di Bonifica o altri da tali Enti individuati, addetto alla vigilanza e alla manutenzione del corso d'acqua;
- i lavori che in qualsiasi modo interesseranno l'alveo del corso d'acqua dovranno essere eseguiti in condizioni meteorologiche favorevoli;
- i lavori dovranno essere svolti in conformità alle disposizioni per la salvaguardia dell'ittiofauna e dovranno essere adottati tutti gli accorgimenti necessari al fine di evitare intorbidamenti che possano arrecare danno alla fauna ittica;
- al termine dei lavori dovrà essere ripristinato lo stato dei luoghi interessato dal cantiere e da occupazioni temporanee, comprensivo di tutte quelle aree interessate dal passaggio dei mezzi sia lungo le rive degli alvei che sulle viabilità di accesso;
- non è consentito il transito dei mezzi pesanti su argini imbibiti;

PRESCRIZIONI GENERALI:

- l'utilizzo di manufatti esistenti per l'attraversamento del corso d'acqua, è consentito con impegno da parte del richiedente di obbligarsi a propria cura e spese allo spostamento dei cavi in caso di adeguamento idraulico del manufatto esistente, se necessario;
- l'autorizzazione di cui al presente atto riguarda esclusivamente l'esecuzione delle opere indicate in premessa, per cui ogni variazione od ogni ulteriore opera o attività non indicata negli elaborati progettuali inoltrati, od altro comunque non previsto, dovrà essere sottoposto ad ulteriore esame di questo Settore per la nuova eventuale autorizzazione prima della loro esecuzione;
- l'autorizzazione di cui al presente atto ha validità di anni 3 (tre) dalla data del presente atto a pena di decadenza senza ulteriori comunicazioni da parte dello scrivente Ufficio salvo richiesta di rinnovo da presentarsi almeno 30 giorni prima della scadenza ;
- il richiedente dovrà comunicare allo scrivente Settore la data di inizio e fine lavori con un anticipo di almeno 5 giorni, ciò al fine di consentire eventuali accertamenti tesi a verificare la rispondenza tra quanto previsto e quanto realizzato e trasmettere, entro sessanta giorni dal termine dei lavori, copia della dichiarazione di rispondenza delle opere stesse a quanto oggetto di autorizzazione e dell'avvenuto recepimento delle prescrizioni contenute nel presente atto;
- il Richiedente, ai fini dell'esecuzione delle opere, è tenuto a munirsi di tutti i titoli abilitativi, autorizzativi e degli atti di assenso, comunque denominati, previsti dalle leggi vigenti;

Il Concessionario si obbliga a propria cura e spese:

- ad assumere la custodia dell'area demaniale in concessione, oltreché delle opere realizzate, mantenendole in buono stato, preservandole dal pericolo di distruzione o danneggiamento, salvaguardandole da intrusioni e manomissioni da parte di soggetti non autorizzati;
- a porre in essere tutte le misure necessarie a garantire la stabilità nel tempo dei manufatti, anche in dipendenza del mutevole regime del corso d'acqua, previo ottenimento dell'autorizzazione dell'Amministrazione Concedente, dichiarando fin d'ora di non aver nulla a pretendere per qualsiasi danno eventualmente occorso alle opere oggetto di concessione ed agli utilizzatori, per effetto delle piene e dei fenomeni di dinamica fluviale;
- a consentire l'accesso al personale di vigilanza incaricato dalla Concedente, che potrà in ogni momento effettuare verifiche per accertare lo stato di manutenzione dell'area e impartire l'ordine di effettuare gli interventi eventualmente necessari, ad insindacabile giudizio della Concedente, per garantire il buon regime delle acque;
- a sollevare fin d'ora la Concedente da ogni onere e responsabilità per qualsiasi danno derivante alle persone ed alla proprietà pubblica e privata a seguito di inadeguata manutenzione o di inadeguata custodia del bene demaniale in concessione, assumendosi gli oneri del risarcimento
- a rispettare le leggi ed i regolamenti ed ordinamenti di polizia urbana e di pubblica sicurezza, nonché la normativa in materia di polizia delle acque contenuta nel R.D. 523/1904 e nel R.D. 1775/1933, tenendo fin d'ora indenne la Concedente da ogni conseguenza determinata dalla inosservanza di essi;
- a non mutare la destinazione del bene in concessione, né apportarvi aggiunte, innovazioni o altro senza la preventiva autorizzazione della Concedente, prendendo atto che tutte le opere addizionali e di miglioria autorizzate resteranno acquisite al demanio senza che il Concessionario possa avere diritto a rimborsi o indennizzi e che qualora il Concessionario esegua le predette opere senza autorizzazione sarà tenuto alla rimessa in pristino, a propria cura e spese, salvo che la Concedente non ritenga di mantenerle senza alcun onere a proprio carico; sarà tenuto inoltre al risarcimento degli eventuali danni;
- a non cedere né sub concedere, anche parzialmente, il bene oggetto di concessione;
- il concessionario si obbliga sin d'ora di tenere indenne la Concedente dalle spese necessarie per le opere di sistemazione delle aree pubbliche specificamente coinvolte dagli interventi di installazione e manutenzione e di ripristinare a regola d'arte le aree medesime nei tempi stabiliti;
- il Concedente potrà disporre, mediante atto amministrativo, la revoca della presente concessione in qualunque momento, con effetto immediato, qualora intervengano ragioni di regimazione idraulica del corso d'acqua interessato o che l'opera stessa sia in seguito giudicata incompatibile per il buon regime idraulico del corso d'acqua interessato o ragioni di pubblica utilità o per qualsiasi ragione di pubblico interesse;
- l'inadempimento da parte del Concessionario degli obblighi previsti dal presente Decreto di concessione, costituisce causa di decadenza, che si verifica in particolare nei casi di:
 - a) violazione delle disposizioni e prescrizioni contenute in disposizioni legislative, regolamentari e nel presente Decreto;
 - b) violazione del divieto di cessione della concessione e di sub-concessione anche parziale dell'immobile;
 - c) esecuzione dei lavori in difformità del progetto autorizzato. Prima di dichiarare la decadenza con apposito

decreto, la Concedente comunicherà un termine non inferiore a 30 giorni entro il quale il Concessionario potrà presentare le proprie deduzioni;

- al Concessionario dichiarato decaduto non spetterà alcun rimborso per le opere realizzate e per le spese sostenute. • fatte salve le eventuali sanzioni di cui all'art. 9 della L.R. 80/2015, il Concessionario decaduto è soggetto all'obbligo di rilascio dell'immobile e al ripristino dei luoghi.
- alla cessazione della concessione, per decorrenza del termine di durata sotto indicato, revoca, rinuncia, la concessione si risolve col conseguente obbligo per il Concessionario di ripristinare, a proprie spese, i luoghi, nel termine assegnato.
- qualora il Concessionario non ottemperi a quanto sopra, si farà luogo all'esecuzione d'ufficio in danno del Concessionario, salvo che su istanza di questi l'Amministrazione concedente non ritenga di esonerarlo, nel qual caso il Concessionario non avrà diritto a compensi od indennizzi di sorta, e fatta salva la facoltà della Concedente di acquisire le opere al demanio, senza oneri per l'amministrazione.
- per quanto non espressamente previsto dal presente Decreto di Concessione si applicano le vigenti disposizioni, di legge e di regolamento, statali e regionali, ed in particolare il codice civile, la normativa concernente il buon regime delle acque, nonché l'igiene e la sicurezza pubblica, l'edilizia e l'urbanistica vigenti nel territorio dove i beni sono ubicati.

Il Concessionario inoltre:

- rimane il solo ed unico responsabile agli effetti del risarcimento di tutti i danni che fossero arrecati alla proprietà privata, a cose o persone per effetto di quanto autorizzato e comunque tenendo indenne la Regione Toscana da qualsiasi responsabilità, anche giudiziale, per eventuali danni, reclami o molestie che potessero derivare dai lavori in oggetto;
- è obbligato, ai sensi dell'art. 2 del R.D. n.523/1904 ad eseguire a proprie spese e non appena ricevutane intimazione, tutte quelle varianti e modifiche, compresa anche l'eventuale demolizione delle opere stesse e la messa in pristino dello stato dei luoghi, che, a giudizio insindacabile dell'Autorità idraulica, si rendessero necessarie per garantire il buon regime idraulico o in seguito all'accertamento di effetti dannosi delle opere stesse o per le variate condizioni del corso d'acqua o per ogni altro pubblico interesse che potesse sopravvenire
- dovrà provvedere inoltre a ripristinare tempestivamente qualsiasi danno o guasto causato alle opere idrauliche ed al corso d'acqua in generale per effetto della presente autorizzazione, in conformità alle prescrizioni che saranno impartite dalla competente autorità idraulica;
- è tenuto alla osservanza delle disposizioni del R.D. 25/07/1904 n. 523 sulle opere idrauliche, nonché delle prescrizioni legislative e regolamentari vigenti, quali quelle concernenti la tutela delle acque pubbliche, dell'agricoltura, della fauna ittica, dell'industria, dell'igiene e della pubblica incolumità;

DATO ATTO che il Concedente potrà disporre, mediante atto amministrativo, la revoca della presente concessione in qualunque momento, con effetto immediato, qualora intervengano ragioni di regimazione idraulica del corso d'acqua interessato o che l'opera stessa sia in seguito giudicata incompatibile per il buon regime idraulico del corso d'acqua interessato o ragioni di pubblica utilità o per qualsiasi ragione di pubblico interesse;

RILEVATO che l'inosservanza delle condizioni e prescrizioni cui è vincolato il presente provvedimento, al pari dell'inosservanza delle norme contenute nel Capo VII del R.D. 523/1904, comporterà denuncia all'autorità Giudiziaria ai sensi dell'art. 374 della L. 2248/1865 allegato F.

RITENUTO, sulla base dell'esperita istruttoria, di stabilire in anni 19 la durata della concessione e potrà essere rinnovata nei soli casi previsti dal Regolamento e con le modalità nel medesimo stabilite, esclusivamente a seguito di istanza da presentare almeno 30 giorni prima della scadenza del termine della concessione;

DATO ATTO che il presente atto è sostanzialmente conforme allo schema approvato con Decreto del Direttore n. 463 del 12/02/2016;

DATO ATTO che l'imposta di bollo relativa al presente atto è stata assolta dal richiedente con marca cartacea n. 01230300532581 del 18/07/2024

Tutto ciò premesso e considerato,

DECRETA

1. di autorizzare l'esecuzione delle opere ai sensi e per gli effetti dell'art. 2, comma 1, lettera i) e lettera n) della L.R. 80/2015 e dell' art. 93 del R.D. 523/1904 così come sopra descritto e rappresentato negli elaborati sopra elencati;
2. di stabilire che l'autorizzazione all'esecuzione dei lavori ha validità di anni 3 (tre) dalla data del presente atto;
3. di accordare alla Società Open Fiber S.p.A., la Concessione per l'occupazione di:
 - porzione di area demaniale del corso d'acqua denominato vari corsi d'acqua del Reticolo Idrografico di

cui alla l.r. 79/2012, nel Comune di Montespertoli, con l'opera relativa alla realizzazione di n. 63 attraversamenti (tipo n.2) mediante posa cavi o minicavi in fibra ottica autoportanti opportunamente fissati ad appoggi esistenti (Tim, Enel, Illuminazione Pubblica, Altri Operatori);

- porzione di area demaniale del corso d'acqua denominato vari corsi d'acqua del Reticolo Idrografico di cui alla l.r. 79/2012, nel Comune di Montespertoli, con l'opera relativa alla realizzazione di n. 2 attraversamenti (tipo n.3) con posa di cavi fibra ottica su canaletta ;
- porzione di area demaniale del corso d'acqua denominato vari corsi d'acqua del Reticolo Idrografico di cui alla l.r. 79/2012, nel Comune di Montespertoli, con l'opera relativa alla realizzazione di n.1 attraversamenti (tipo 7) con posa cavi fibra ottica mediante scavo microtunneling;
- porzione di area demaniale del corso d'acqua denominato vari corsi d'acqua del Reticolo Idrografico di cui alla l.r. 79/2012, nel Comune di Montespertoli, con l'opera relativa alla realizzazione di n.4 attraversamenti (tipo 9) con posa cavi fibra ottica mediante scavo a cielo aperto o minitrincea su tombatura esistente;
- porzione di area demaniale del corso d'acqua denominato vari corsi d'acqua del Reticolo Idrografico di cui alla l.r. 79/2012, nel Comune di Montespertoli, con l'opera relativa alla realizzazione di n.4 attraversamenti (tipo n.11) con posa cavi fibra ottica con minitubi all'interno di cavedio interrato esistente (Tim, Enel, Illuminazione Pubblica, Altri Operatori);

come meglio individuati nell'Allegato A parte integrante e sostanziale del presente decreto;

4. di stabilire che la concessione ha durata di anni 19 (diciannove) dalla data del presente atto;
5. di dare atto che, ai sensi dell'art. 93 del D.Lgs. 01/08/2003, n. 256 "Codice delle comunicazioni elettroniche", la concessione del demanio idrico necessario per i lavori di cui trattasi è rilasciata a titolo gratuito;
6. di disporre che la realizzazione dell'opera e la gestione dell'area demaniale siano sottoposte alle prescrizioni tecniche e generali individuate in premessa e nessuna variazione potrà essere introdotta senza la preventiva autorizzazione da parte di questo Settore;
7. di dare atto che:
 - il presente provvedimento è rilasciato ai soli fini di tutela delle opere idrauliche e del buon regime delle acque pubbliche, giusto l'art. 2 del R.D. 523/1904, e pertanto fa salvi e impregiudicati i diritti di terzi. Il destinatario è tenuto a munirsi di tutti gli ulteriori titoli abilitativi e atti di assenso previsti dalle leggi vigenti.
 - il Concessionario è a conoscenza che, ferme restando le vigenti disposizioni urbanistiche del Comune interessato, in assenza della presente autorizzazione non possono iniziare i lavori.
8. di trasmettere per via telematica il presente provvedimento all'indirizzo pec: openfiber.permessi@pec.openfiber.it.

Avverso il presente provvedimento è ammesso ricorso davanti all'autorità giudiziaria competente nei termini di legge.

IL DIRIGENTE

Allegati n. 1

A

Elenco interferenze

eef7cac296e6b743c73611a49a08eba709fd02fe4d683751e0f72d03117c317a

ALLEGATO A



	Titolo documento	Nome file	Data
	RELAZIONE TECNICA	MONTESPERTOLI INTERFERENZE IDRICHE-RT	28/06/2024

TABELLA RIEPILOGATIVA INTERVENTI

RIF. TAVOLE	NOME	ID	PROPRIETA'	TIPOLOGIA	GENIO CIVILE	COORDINATE INTERVENTO (WGS84)
1	SENZA NOME	MV37140	Scavo TRINCEA	N°09	Genio Civile Valdarno Superiore	43.6883; 11.0703
2	SENZA NOME	MV37315	Rete ENEL Aerea	N°02	Genio Civile Valdarno Superiore	43.6844; 11.0684
2	SENZA NOME	MV37315	Scavo TRINCEA	N°09	Genio Civile Valdarno Superiore	43.6844; 11.0680
2	TORRENTE VIRGINIO	MV37291	Posa CANALETTA	N°03	Genio Civile Valdarno Superiore	43.6848; 11.0701
3	SENZA NOME	MV38001	Rete TIM Aerea	N°02	Genio Civile Valdarno Superiore	43.6714; 10.9932
3	SENZA NOME	MV38001	Rete ENEL Aerea	N°02	Genio Civile Valdarno Superiore	43.6713; 10.9930
3	SENZA NOME	MV38001	Rete ENEL Aerea	N°02	Genio Civile Valdarno Superiore	43.6713; 10.9931
3	SENZA NOME	MV38001	Rete ENEL Aerea	N°02	Genio Civile Valdarno Superiore	43.6719; 10.9941
3	SENZA NOME	MV38001	Scavo in MICROTUNNELLING	N°07	Genio Civile Valdarno Superiore	43.6717; 10.9937
3	SENZA NOME	MV38001	Scavo TRINCEA	N°09	Genio Civile Valdarno Superiore	43.6719; 10.9941
4	BORRO DELLE QUERCE	MV37856	Rete ENEL Aerea	N°02	Genio Civile Valdarno Superiore	43.6736; 11.0564
5	SENZA NOME	MV37545	Rete ENEL Aerea	N°02	Genio Civile Valdarno Superiore	43.6803; 11.0686
6	SENZA NOME	MV37572	Rete TIM Aerea	N°02	Genio Civile Valdarno Superiore	43.6796; 11.0709
6	SENZA NOME	MV37766	Rete TIM Aerea	N°02	Genio Civile Valdarno Superiore	43.6786; 11.0719
6	SENZA NOME	MV37602	Rete TIM Aerea	N°02	Genio Civile Valdarno Superiore	43.6788; 11.0740
6	TORRENTE VIRGINIO	MV37603	Rete TIM Aerea	N°02	Genio Civile Valdarno Superiore	43.6787; 11.0724
6	SENZA NOME	MV37766	Rete TIM Aerea	N°02	Genio Civile Valdarno Superiore	43.6786; 11.0722
7	SENZA NOME	MV37571	Rete ENEL Aerea	N°02	Genio Civile Valdarno Superiore	43.6787; 11.1087
7	SENZA NOME	MV37626	Rete ENEL Aerea	N°02	Genio Civile Valdarno Superiore	43.6787; 11.1088
7	SENZA NOME	MV37571	Rete ENEL Aerea	N°02	Genio Civile Valdarno Superiore	43.6785; 11.1081
8	SENZA NOME	MV37766	Rete ENEL Aerea	N°02	Genio Civile Valdarno Superiore	43.6778; 11.0684
9	SENZA NOME	MV37710	Rete ENEL Aerea	N°02	Genio Civile Valdarno Superiore	43.6761; 11.0700
10	SENZA NOME	MV37846	Rete ENEL Aerea	N°02	Genio Civile Valdarno Superiore	43.6736; 11.0685
11	SENZA NOME	MV38398	Rete ENEL Aerea	N°02	Genio Civile Valdarno Superiore	43.6646; 11.0035
11	SENZA NOME	MV38398	Rete COMUNE Interrata	N°11	Genio Civile Valdarno Superiore	43.6639; 11.0021
11	SENZA NOME	MV38398	Scavo TRINCEA	N°09	Genio Civile Valdarno Superiore	43.6639; 11.0021
12	BORRO DI VALLE	MV38031	Rete ENEL Aerea	N°02	Genio Civile Valdarno Superiore	43.6704; 11.0670
13	BORRO DI BACCAIANO	MV38296	Rete ENEL Aerea	N°02	Genio Civile Valdarno Superiore	43.6676; 11.1075
14	TORRENTE ORME	MV38626	Rete TIM Aerea	N°02	Genio Civile Valdarno Superiore	43.6602; 11.0060
14	BORRO DI PERETOLA	MV38520	Rete TIM Aerea	N°02	Genio Civile Valdarno Superiore	43.6605; 11.0036
14	BORRO DI PERETOLA	MV38520	Rete TIM Interrata	N°11	Genio Civile Valdarno Superiore	43.6621; 11.0048
15	SENZA NOME	MV38113	Rete ENEL Aerea	N°02	Genio Civile Valdarno Superiore	43.6677; 11.0660
15	SENZA NOME	MV38137	Rete ENEL Aerea	N°02	Genio Civile Valdarno Superiore	43.6674; 11.0659
16	SENZA NOME	MV38370	Rete ENEL Aerea	N°02	Genio Civile Valdarno Superiore	43.6618; 11.1009
17	SENZA NOME	MV38350	Rete ENEL Aerea	N°02	Genio Civile Valdarno Superiore	43.6628; 11.0669
17	BORRO DELLE CETINE	MV38406	Rete ENEL Aerea	N°02	Genio Civile Valdarno Superiore	43.6624; 11.0671
17	SENZA NOME	MV38435	Rete ENEL Aerea	N°02	Genio Civile Valdarno Superiore	43.6613; 11.0678
18	BORRO DELLA PIEVE	MV38625	Rete ENEL Aerea	N°02	Genio Civile Valdarno Superiore	43.6581; 11.0076
18	TORRENTE ORME	MV38626	Rete TIM Aerea	N°02	Genio Civile Valdarno Superiore	43.6589; 11.0064
18	BORRO DELLA PIEVE	MV38625	Rete TIM Aerea	N°02	Genio Civile Valdarno Superiore	43.6581; 11.0078
18	BORRO DELLA PIEVE	MV38625	Rete TIM Aerea	N°02	Genio Civile Valdarno Superiore	43.6580; 11.0067
18	BORRO DELLA PIEVE	MV38625	Posa CANALETTA	N°03	Genio Civile Valdarno Superiore	43.6581; 11.0085

	Titolo documento		Nome file	Data
	RELAZIONE TECNICA		MONTESPERTOLI INTERFERENZE IDRICHE-RT	28/06/2024

18	BORRO DELLA PIEVE	MV38625	Rete TIM Interrata	N°11	Genio Civile Valdarno Superiore	43.6581; 11.0085
19	SENZA NOME	MV38800	Rete ENEL Aerea	N°02	Genio Civile Valdarno Superiore	43.6541; 11.0158
19	SENZA NOME	MV38801	Rete ENEL Aerea	N°02	Genio Civile Valdarno Superiore	43.6547; 11.0157
20	SENZA NOME	MV38793	TIM Rete TIM Aerea	N°02	Genio Civile Valdarno Superiore	43.6531; 11.0564
21	SENZA NOME	MV38799	Rete ENEL Aerea	N°02	Genio Civile Valdarno Superiore	43.6529; 11.0708
21	SENZA NOME	MV38834	Rete ENEL Aerea	N°02	Genio Civile Valdarno Superiore	43.6523; 11.0709
22	SENZA NOME	MV38692	Rete ENEL Aerea	N°02	Genio Civile Valdarno Superiore	43.6555; 11.0945
23	TORRENTE VIRGINIO	MV38811	Rete ENEL Aerea	N°02	Genio Civile Valdarno Superiore	43.6532; 11.0911
24	SENZA NOME	MV38879	Rete ENEL Aerea	N°02	Genio Civile Valdarno Superiore	43.6512; 11.0903
25	BORRO DEL SANTO	MV39024	Rete ENEL Aerea	N°02	Genio Civile Valdarno Superiore	43.6477; 11.0919
25	BORRO DEL SANTO	MV39024	Rete ENEL Aerea	N°02	Genio Civile Valdarno Superiore	43.6477; 11.0919
26	TORRENTE ORME	MV39040	Rete ENEL Aerea	N°02	Genio Civile Valdarno Superiore	43.6475; 11.0518
27	SENZA NOME	MV38961	Rete ENEL Aerea	N°02	Genio Civile Valdarno Superiore	43.6507; 11.0167
27	BORRO DEI MANDORLI	MV38960	Rete ENEL Aerea	N°02	Genio Civile Valdarno Superiore	43.6503; 11.0168
28	SENZA NOME	MV39129	Rete ENEL Aerea	N°02	Genio Civile Valdarno Superiore	43.6460; 11.0179
29	TORRENTE ORME	MV39224	Rete ENEL Aerea	N°02	Genio Civile Valdarno Superiore	43.6433; 11.0187
30	SENZA NOME	MV39332	Rete ENEL Aerea	N°02	Genio Civile Valdarno Superiore	43.6395; 11.0199
31	TORRENTE PESCIOLA D'ALIANO	MV39658	Rete ENEL Aerea	N°02	Genio Civile Valdarno Superiore	43.6322; 11.0868
32	SENZA NOME	MV39659	Rete ENEL Aerea	N°02	Genio Civile Valdarno Superiore	43.6295; 11.0904
33	SENZA NOME	MV39642	Rete ENEL Aerea	N°02	Genio Civile Valdarno Superiore	43.6297; 11.0976
34	SENZA NOME	MV39829	Rete ENEL Aerea	N°02	Genio Civile Valdarno Superiore	43.6254; 11.0366
35	SENZA NOME	MV39829	Rete ENEL Aerea	N°02	Genio Civile Valdarno Superiore	43.6258; 11.0322
35	BORRO DEL PESCIOLINO	MV39869	Rete ENEL Aerea	N°02	Genio Civile Valdarno Superiore	43.6255; 11.0293
36	SENZA NOME	MV39870	Rete ENEL Aerea	N°02	Genio Civile Valdarno Superiore	43.6256; 11.0216
36	SENZA NOME	MV39870	Rete ENEL Aerea	N°02	Genio Civile Valdarno Superiore	43.6251; 11.0252
37	SENZA NOME	MV39981	Rete ENEL Aerea	N°02	Genio Civile Valdarno Superiore	43.6231; 11.0186
38	BORRO DEL PESCIOLINO	MV40061	Rete TIM Aerea	N°02	Genio Civile Valdarno Superiore	43.6205; 11.0257
38	SENZA NOME	MV39974	Rete TIM Aerea	N°02	Genio Civile Valdarno Superiore	43.6203; 11.0275
38	SENZA NOME	MV39974	Rete TIM Aerea	N°02	Genio Civile Valdarno Superiore	43.6203; 11.0277
39	BORRO DEI LAGHI	MV40150	Rete ENEL Aerea	N°02	Genio Civile Valdarno Superiore	43.6151; 11.0308
39	TORRENTE PESCIOLA	MV40170	Rete ENEL Aerea	N°02	Genio Civile Valdarno Superiore	43.6143; 11.0319
40	SENZA NOME	MV38203	Rete COMUNE Interrata	N°11	Genio Civile Valdarno Superiore	43.6675; 10.9991



REGIONE TOSCANA

DIREZIONE DIFESA DEL SUOLO E PROTEZIONE CIVILE

SETTORE GENIO CIVILE TOSCANA NORD

Responsabile di settore Enzo DI CARLO

Incarico: DECR. DIRIG. CENTRO DIREZIONALE n. 10159 del 14-05-2024

Decreto soggetto a verifica di cui all'art. 7 del disciplinare di controllo ai sensi della DGR n. 521/2024

Numero adozione: 19901 - Data adozione: 03/09/2024

Oggetto: R.D. n. 1775/33 - concessione prelievo di acqua pubblica sotterranea mediante un pozzo nel Comune di Viareggio (LU), ad uso civile (prat. Sidit n. 181470/2020 C.L. n. VER 4830).

Il presente atto è pubblicato sul BURT ai sensi degli articoli 4, 5 e 5 bis della l.r. 23/2007 e sulla banca dati degli atti amministrativi della Giunta regionale ai sensi dell'art.18 della l.r. 23/2007. Sono esclusi dalla pubblicazione gli allegati 1, A nel rispetto dei limiti alla trasparenza posti dalla normativa statale.

Data certificazione e pubblicazione in banca dati ai sensi L.R. 23/2007 e ss.mm.: 04/09/2024

Documento informatico firmato digitalmente ai sensi del testo unico D.P.R. 28 dicembre 2000, n. 445, del D.Lgs. 7 marzo 2005, n. 82 e norme collegate, il quale sostituisce il testo cartaceo e la firma autografa.

Numero interno di proposta: 2024AD022230

IL DIRIGENTE

Visti:

- il R.D. 11/12/1933 n. 1775 “Testo unico delle disposizioni sulle acque e impianti elettrici”;
- la L. 7 agosto 1990 n. 241 e ss. mm.ii “Nuove norme in materia di procedimento amministrativo e di diritto di accesso ai documenti amministrativi”;
- il D.L.vo 31.03.1998, n. 112 “Conferimento di funzioni e compiti amministrativi dello Stato alle regioni ed agli enti locali”, in attuazione del capo I della legge 15 marzo 1997, n. 59;
- il D.P.R. 18.2.1999 n°238;
- la Deliberazione del Consiglio della Regione Toscana n. 6 del 25.01.2005 “Approvazione del piano di tutela delle acque”;
- il D.Lgs. del 03/04/2006 n° 152, artt. 95 e 96;
- la L.R. 3 marzo 2015 n. 22 “Riordino delle funzioni provinciali e attuazione della legge 7 aprile 2014 n. 56”;
- il decreto del Presidente della Giunta Regionale Toscana 21/04/2015 n. 51/R “Regolamento di attuazione dell’articolo 11, comma 1, lettere e) ed f) della legge regionale 28 dicembre 2015 n. 80. Disciplina degli obblighi di misurazione delle portate e dei volumi dei prelievi e delle restituzioni di acqua pubblica e delle modalità di trasmissione dei risultati delle misurazioni”, così come modificato dal DPGRT n. 46/R del 11/08/2017;
- la L.R. 28/12/2015, n. 80 “Norme in materia di difesa del suolo, tutela delle risorse idriche e tutela della costa e degli abitati costieri”;
- la delibera della Giunta regionale 23 febbraio 2016 n. 122 “Delibera per il subentro nei procedimenti ai sensi dell’art.11 bis comma 2 della L.R.22/2015 in materia di difesa del suolo”;
- la D.G.R. n. 194 del 16/03/2016 “Concessioni di acque pubbliche e di aree del demanio fluviale. Approvazione degli schemi tipo di disciplinare, come da DGR 29 dicembre 2015 n. 1341, ed ulteriori disposizioni per l’istruttoria ed il rilascio”;
- il decreto del Presidente della Giunta Regionale Toscana 16 agosto 2016, n. 61/R (pubblicato sul Bollettino Ufficiale n. 37 parte I del 19/08/2016), così come modificato dal DPGRT n. 46/R del 11/08/2017, “Regolamento di attuazione dell’articolo 11, commi 1 e 2, della legge regionale 28 dicembre 2015 n. 80 (Norme in materia di difesa del suolo, tutela delle risorse idriche e tutela della costa e degli abitati costieri) recante disposizioni per l’utilizzo razionale della risorsa idrica e per la disciplina dei procedimenti di rilascio dei titoli concessori e autorizzatori per l’uso di acqua. Modifiche al D.P.G.R. 51/R/2015”;
- la L.R.11/11/2016 n.77 “disposizioni urgenti in materia di concessioni del demanio idrico” art. 3;
- il DPGRT n. 46/R del 11/08/2017 pubblicato sul Bollettino Ufficiale n. 34 Parte I del 11/08/2017 “modifiche al DPGRT n. 61/R/2016 e al DPGRT n. 51/R/2015”;
- le deliberazioni di Giunta Regionale di determinazione dei canoni sulle utilizzazioni delle acque n. 1068 del 01/10/2018, n. 1035 del 05/08/2019, n. 938 del 13/09/2021, n. 1219 del 02/11/2022 e n. 1208 del 23/10/2023;
- la delibera della Giunta Regionale del 21.01.2019 n. 58, pubblicata nel BURT il 30.01.2019, recante “Indirizzi di prima applicazione per la valutazione ambientale ex ante delle derivazioni idriche e l’individuazione del deflusso ecologico in relazione agli obiettivi di qualità ambientale definiti dai Piani di Gestione delle Acque delle Autorità di Distretto Idrografico ricadenti nel territorio della Regione Toscana”;

Vista l’istanza trasmessa attraverso il portale della Regione Toscana SIDIT, prot. n. 9231 del 08/01/2024, dal Richiedente, i cui dati identificativi sono indicati nell’Allegato A, non pubblicato, parte integrante e sostanziale del presente decreto, per ottenere la concessione di derivazione acqua

sotterranea mediante pozzo, nel Comune di Viareggio (LU), FG 1 Mapp. 93, regolarmente denunciato ai sensi del D.Lgs. 275/1993 con nota prot. 5477 del 27/04/1994 (VER 4830);

Considerato che a seguito degli accertamenti effettuati è possibile stabilire che le condizioni locali corrispondono a quanto riportato negli atti tecnici presentati a corredo della domanda di concessione;

Visto il decreto dirigenziale n. 8015 del 15/04/2024 di conclusione positiva della Conferenza di servizi ex art.14 c.1 legge n.241/1990, in forma semplificata modalità asincrona, riguardante l'istanza presentata dal Richiedente, prot. n. 9231 del 08/01/2024, intesa ad ottenere la concessione di derivazione acqua sotterranea mediante un pozzo, nel Comune di Viareggio (LU), FG 1 Mapp. 93, ad uso civile, pratica Sidit n. 181470/2020 C.L. n. VER 4830;

Dato atto che.

- in data 29/11/2023 è stato versato l'importo complessivo di Euro 1.309,24 per i canoni anni 2018/2022;
- in data 14/12/2023 è stato versato l'importo di Euro 284,88 per il canone anno 2023;
- in data 26/08/2024 con pagoPA sono stati versati il deposito cauzionale di Euro 273,65 e il contributo idrografico di Euro 40,00;
- in data 26/08/2024 con il Mod. F24, è stato versato l'importo complessivo di Euro 48,00 per n. 3 marche da bollo da Euro 16,00 (All. 1 non pubblicato, parte integrante e sostanziale del presente decreto);

Considerata altresì la conclusione dell'iter istruttorio, con esito favorevole, per il rilascio della concessione, come risulta dalla relazione dell'Ufficio Genio Civile Toscana Nord sede di Lucca, Ufficio Procedure Tecnico Autorizzative in Materia di Acque, conservata agli atti della prat. Sidit n. 181470/2020 C.L. n. VER 4830;

Dato atto che a seguito dell'esperita istruttoria e del decreto dirigenziale n. 8015 del 15/04/2024 di conclusione positiva della Conferenza di servizi ex art.14 c.1 legge n.241/1990, è possibile concedere al Richiedente, il prelievo di acqua pubblica sotterranea mediante un pozzo nel Comune di Viareggio (LU), FG 1 Mapp. 93, ad uso civile (irrigazione aree a verde, lavaggio attrezzature dello stabilimento balneare, abbattimento polveri, rabbocco piscina e cassette scarico wc), stabilendo la durata della concessione in 15 (quindici) anni a decorrere dalla data di approvazione del presente decreto, per 365 gg/a; i quantitativi del prelievo sono i seguenti: la portata di acqua massima è fissata in misura non superiore a 0,5 l/s, la portata media su cui calcolare il canone è 0,0951 l/s pari a 3.000,0 mc/a (prat. Sidit n. 181470/2020 C.L. n. VER 4830);

Dato atto che:

- gli usi specifici delle acque sotterranee, prelevate tramite pozzi, soggetti al giudizio di idoneità all'uso umano di cui al D.Lgs 18/2023, dovranno sottostare alle procedure di competenza dell'Azienda USL;
- è vietato l'utilizzo di detersivi, saponi o altri prodotti affini;

Preso atto che è stato sottoscritto digitalmente in data 28/08/2024 il disciplinare contenente gli obblighi e le condizioni cui è vincolata la concessione di acqua pubblica;

Visto l'allegato disciplinare di concessione sottoscritto digitalmente in data 28/08/2024, redatto in conformità alla delibera di Giunta Regionale n. 194 del 16/03/2016 (All. A), contenente i diritti e gli obblighi delle Parti, nonché la disciplina delle modalità di esecuzione delle attività oggetto di concessione ed ogni altro termine, modo e condizione accessoria;

Dato atto che è dovuto il canone anno 2024 di Euro 273,65 salvo conguaglio, da versare entro la scadenza annuale del 31/12/2024;

Dato atto che il responsabile del procedimento dichiara l'assenza di conflitto di interessi ai sensi dell'art. 6 bis della Legge 241/1990;

Tutto ciò premesso e considerato

DECRETA

1. di concedere, a seguito dell'esperita istruttoria e del decreto dirigenziale n. 8015 del 15/04/2024 di conclusione positiva della Conferenza di servizi ex art.14 c.1 legge n.241/1990, al Richiedente, i cui dati identificativi sono indicati nell'Allegato A, non pubblicato, parte integrante e sostanziale del presente decreto, il prelievo di acqua pubblica sotterranea mediante un pozzo nel Comune di Viareggio (LU), FG 1 Mapp. 93, ad uso civile (irrigazione aree a verde, lavaggio attrezzature dello stabilimento balneare, abbattimento polveri, rabbocco piscina e cassette scarico wc), stabilendo la durata della concessione in 15 (quindici) anni a decorrere dalla data di approvazione del presente decreto, per 365 gg/a; i quantitativi del prelievo sono i seguenti: la portata di acqua massima è fissata in misura non superiore a 0,5 l/s, la portata media su cui calcolare il canone è 0,0951 l/s pari a 3.000,0 mc/a (prat. Sidit n. 181470/2020 C.L. n. VER 4830);
2. di approvare il disciplinare, redatto in conformità allo schema di cui alla Delibera G.R. n.194 del 16/03/2016, sottoscritto digitalmente in data 28/08/2024, contenente gli obblighi e le condizioni cui è vincolato il rapporto di concessione di derivazione acqua pubblica (All. A);
3. di dare atto che:
 - gli usi specifici delle acque sotterranee, prelevate tramite pozzi, soggetti al giudizio di idoneità all'uso umano di cui al D.Lgs 18/2023, dovranno sottostare alle procedure di competenza dell'Azienda USL;
 - è vietato l'utilizzo di detersivi, saponi o altri prodotti affini;
4. di dare atto che sono stati effettuati i versamenti di cui al 5° capoverso della narrativa;
5. di dare atto che è dovuto il canone anno 2024 di Euro 273,65 salvo conguaglio, da versare entro la scadenza annuale del 31/12/2024;
6. di dare atto che per ogni effetto di legge, il richiedente elegge il proprio domicilio presso il Comune di Viareggio (LU);
7. di dare atto che la Regione Toscana resta sollevata da ogni onere e responsabilità in dipendenza dell'attingimento, inclusi gli eventuali danni verso terzi e qualsiasi altro danno si possa verificare, durante l'esercizio della derivazione, alle persone ed alla proprietà pubblica e privata, che saranno in ogni caso posti a carico del Concessionario;
8. di trasmettere il presente atto al Richiedente;
9. di dare atto che avverso il presente provvedimento è ammesso ricorso all'Autorità Giudiziaria competente nei termini di legge.

IL DIRIGENTE

Allegati n. 2

1 F24
7886deb5716733009b27b600b38456bd7748b98ad55c457958f58b0acf808667

A disciplinare
cc1fe2d2465af21dc763394be67448840dd4975b862950e71dc4cfaded5cc737

**REGIONE TOSCANA**

DIREZIONE DIFESA DEL SUOLO E PROTEZIONE CIVILE

SETTORE GENIO CIVILE VALDARNO INFERIORE

Responsabile di settore Francesco PISTONE

Incarico: DECR. DIRIG. CENTRO DIREZIONALE n. 10159 del 14-05-2024

Decreto soggetto a verifica di cui all'art. 7 del disciplinare di controllo ai sensi della DGR n. 521/2024

Numero adozione: 19904 - Data adozione: 03/09/2024

Oggetto: R.D. 523/1904, L.R. 80/2015 e D.P.G.R. 60/R/2016. Pratica SIDIT n. 97687/2020 proc. 4964/2024 - Progetto variante metanodotto con attraversamento in metodologia t.o.c. del Torrente Savalano (cod. TC 1771) in sostituzione dell'attraversamento aereo esistente - Richiesta di concessione di area demaniale con contestuale rilascio di autorizzazione idraulica, ai sensi del R.D. n. 523/1904 e della L.R.T. n. 80/2015, per la realizzazione di un nuovo attraversamento sotterraneo sul corso d'acqua denominato Torrente Savalano, nei comuni di Santa Luce (PI) e Rosignano Marittimo (LI). Richiedente: Snam Rete Gas S.p.A..

Il presente atto è pubblicato sul BURT ai sensi degli articoli 4, 5 e 5 bis della l.r. 23/2007 e sulla banca dati degli atti amministrativi della Giunta regionale ai sensi dell'art.18 della l.r. 23/2007.

Data certificazione e pubblicazione in banca dati ai sensi L.R. 23/2007 e ss.mm.: 04/09/2024

Documento informatico firmato digitalmente ai sensi del testo unico D.P.R. 28 dicembre 2000, n. 445, del D.Lgs. 7 marzo 2005, n. 82 e norme collegate, il quale sostituisce il testo cartaceo e la firma autografa.

Numero interno di proposta: 2024AD022085

IL DIRIGENTE

VISTI gli artt. 93,95, 97 e 98 del R.D. 523/1904 “Testo unico delle disposizioni di legge intorno alle opere idrauliche delle diverse categorie” e s.m.i.;

VISTA la L. n. 37/94 “Norme per la tutela ambientale delle aree demaniali, dei fiumi, torrenti, laghi e altre acque pubbliche”;

VISTO il D.Lgs n. 112 del 31/03/1998 “Conferimento di funzioni e compiti amministrativi dello Stato alle regioni ed agli enti locali”, in attuazione del capo I della legge 15 marzo 1997, n. 59;

VISTA la L.R. n. 41/2018 “Disposizioni in materia di rischio di alluvioni e di tutela dei corsi d’acqua in attuazione del Decreto legislativo 23 febbraio 2010 n. 49 (Attuazione della direttiva 2007/60/CE relativa alla valutazione ad alla gestione dei rischi di alluvioni) . Modifiche alla l.r. 80/2015 e alla l.r. 65/2014”;

VISTA la L.R. n. 22/2015 “Riordino delle funzioni provinciali e attuazione della legge 7 aprile 2014 n. 56” che dispone in ordine al trasferimento alla Regione Toscana della gestione del demanio idrico e dell’introito dei relativi proventi;

VISTA la L.R. n. 80/2015 “Norme in materia di difesa del suolo, tutela delle risorse idriche e tutela della costa e degli abitati costieri”, ed in particolare l’art. 2 lett. i) e n);

VISTA la L.R. n. 79/2012 “Nuova disciplina in materia di consorzi di bonifica. Modifiche alla l.r. 69/2008 e alla l.r. n. 91/1998. Abrogazione della l.r. 34/1994”;

VISTO il reticolo idrografico ed il reticolo di gestione di cui alla L.R. n.79/2012, nel loro ultimo aggiornamento vigente;

VISTA la D.G.R.T. n. 1315 del 28/10/2019 “Direttive regionali per la manutenzione dei corsi d’acqua e per la protezione e conservazione dell’ecosistema toscano. Art. 24 bis l.r. 80/2015-art.22 comma 2 lettera b) l.r. 79/2012. Sostituzione d.g.r. 293/2015”;

VISTO il Decreto Dirigenziale n. 463 del 12/02/2016 con il quale sono stati approvati gli schemi di decreto per l’esercizio delle funzioni in materia di difesa del suolo e della tutela della costa;

VISTO il D.P.G.R. n. 60/R del 12/08/2016 avente ad oggetto “Regolamento in attuazione dell’articolo 5 della legge regionale 28 dicembre 2015 n. 80 (Norme in materia di difesa del suolo, tutela delle risorse idrica e tutela della costa e degli abitati costieri) e ss.mm.ii. recante disciplina del rilascio delle concessioni per l’utilizzo del demanio idrico e criteri per la determinazione dei canoni”, d’ora in poi denominato “Regolamento”;

VISTA la D.G.R.T. n. 1414 del 17/12/2018 “Disposizioni in materia di concessioni per l’occupazione del demanio idrico - Modifiche alla d.g.r.t. 888/2017”;

VISTA la L.R. n. 57 del 13 ottobre 2017 “ Disposizioni in materia di canoni per l’uso del demanio idrico e per l’utilizzazione delle acque. Modifiche alla L.R. n. 77/2016”;

VISTA la D.G.R.T. n. 1555 del 27/12/2022 “Aggiornamento dei canoni per l’uso del demanio idrico ai sensi della l.r. n. 80/2015 e del d.p.g.r. n. 60/R/2016” e il relativo allegato A che stabilisce i canoni di concessione da applicare alle aree del demanio idrico a partire dall’annualità 2023, in sostituzione dell’allegato A della D.G.R.T. n. 888/2017, confermando per quanto non diversamente disposto il contenuto delle delibere n. 1414 del 17/12/2018 e n. 229 del 24 febbraio 2020;

VISTA la Legge 241/1990 e ss.mm.ii. “Nuove norme in materia di procedimento amministrativo e di diritto di accesso ai documenti amministrativi”;

VISTO il D.P.G.R.T. n. 42/R/2018 “Regolamento per lo svolgimento delle attività di polizia idraulica, polizia delle acque e servizio di piena, in attuazione dell’articolo 5 della L.R.28

dicembre 2015 n. 80” (Norme in materia di difesa del suolo, tutela della risorsa idrica e tutela della costa e degli abitati costieri);

VISTA la Delibera di Giunta Regionale n. 1331 del 27/11/2017 “Approvazione dello schema di accordo sostitutivo di provvedimenti concessori sul reticolo idrografico regionale con Snam Rete Gas S.p.A.” ed il relativo allegato A “Bozza di convenzione recante accordo sostitutivo di provvedimenti concessori sul reticolo idrografico regionale”;

CONSIDERATO che Snam Rete Gas S.p.A., C.F.: 10238291008, con sede legale nel Comune di San Donato Milanese (MI), Piazza Santa Barbara, n. 7, ha sottoscritto in data 22/12/2017 l'accordo sostitutivo di cui al punto precedente, che sostituisce i provvedimenti concessori precedentemente emessi in relazione alle occupazioni del demanio idrico da parte della Società Snam a mezzo di proprie infrastrutture ed opere e stabilisce le modalità per l'assolvimento degli oneri concessori determinati cumulativamente in relazione alle interferenze demaniali in essere alla data del 01/08/2017 ed alle successive interferenze/dismissioni, rappresentate nella banca dati, in formato shaperfile, georeferenziato, che costituisce il presupposto dell'accordo sostitutivo sopra citato;

VISTA l'istanza di autorizzazione idraulica e concessione presentata dalla Snam Rete Gas S.p.A., “Progetto variante metanodotto con attraversamento in metodologia T.O.C. del Torrente Savalano (cod. TC 1771) in sostituzione dell'attraversamento aereo esistente per la realizzazione di un nuovo attraversamento sotterraneo sul corso d'acqua denominato Torrente Savalano, nei comuni di Santa Luce (PI) e Rosignano Marittimo (LI)”, pervenuta con i correttivi atti a renderla ammissibile il 10.07.2024 con prot. n. 0391124, in relazione alla quale è stato avviato il relativo procedimento amministrativo;

VISTO l'elenco “Pratiche Toscana Accordo Snam 2021” aggiornato ai sensi di quanto disposto all'art. 3 della convenzione siglata in data 27/12/2017 e approvata con Delibera della Regione Toscana sopra citata, nel quale l'attraversamento aereo, che verrà demolito, del Torrente Savalano, è rientrato nel citato accordo ed è descritto rispettivamente con le seguenti specifiche:

- ID LIPI108 _ Attraversamento del Torrente SAVALANO;

CONSIDERATO che il canone di tale concessione dal 2018 è rientrato nell'accordo tra la sopra citata Snam e la Regione Toscana - Direzione Difesa Del Suolo e Protezione Civile;

CONSIDERATO che l'attraversamento aereo sopra richiamato verrà demolito e sostituito con un nuovo attraversamento sotterraneo realizzato in metodologia T.O.C.;

PRESO ATTO che per la realizzazione degli interventi previsti in progetto verrà realizzato un guado come via di fuga e che questo sarà autorizzato e concessionato con un decreto dedicato;

PRESO ATTO che la concessione oggetto del presente Decreto è rilasciata senza procedura di assegnazione in concorrenza perché rientrante nella fattispecie descritta all'art. 13, comma 1 al punto c del Regolamento sulle concessioni demaniali n. 60/R del 12/08/2016 e ss.mm.ii.;

CONSIDERATO che, in virtù di quanto previsto dall'articolo 24 comma 6 del Regolamento, questo Settore ha valutato di poter procedere al rilascio della presente concessione demaniale senza il disciplinare di concessione dando atto che il presente decreto contiene gli elementi essenziali e le clausole che regolano il rapporto giuridico tra la Regione Toscana, in qualità di Amministrazione concedente (di seguito denominata “Concedente”) ed il Concessionario;

DATO ATTO che il Responsabile del Procedimento è il titolare d'incarico di Elevata Qualificazione “Gestione attività e procedure tecnico autorizzative per la difesa del suolo. Valdarno Inferiore”;

DATO ATTO che è abilitato ad emanare il provvedimento finale il Dirigente del Genio Civile Valdarno Inferiore, competente per territorio;

DATO ATTO che la richiesta presenta i requisiti per il rilascio della concessione, rispettando le prescrizioni di seguito riportate e le disposizioni disciplinate dal Capo VII del R.D 523/1904 e dal-

la normativa nazionale e regionale di riferimento;

RILEVATO che, valutata la documentazione tecnica presentata, ai fini della presente autorizzazione rilevano i seguenti elaborati:

- DI.CW-170920-RT-ENTL.r3;
- DICW-170920-IDR.r1;
- DI.CW-170920-011 Rimozione.r3;
- DI.CW-170920-009-DF.r3;
- DI.CW-170920-003TOC400.r3;
- Dichiarazione tecnica di compatibilità idraulica;
- DICW-170920-012 G. Civ.r2;

CONSIDERATO che è stata accertata, ai sensi dell'art. 3 del D.P.G.R.T. n. 42/R/2018, la compatibilità idraulica delle opere in progetto;

CONSIDERATO il parere interno, favorevole con prescrizione, rilasciato da questo Ufficio in data 23/07/2024, a seguito d'istruttoria tecnica;

CONSIDERATO che:

- il progetto delle opere in argomento presenta i requisiti per essere autorizzato con le prescrizioni riportate nel presente atto;
- la realizzazione dei lavori in argomento è disciplinata dal Capo VII del R.D. n. 523/1904 e dalla normativa regionale di riferimento;

DATO ATTO che nella realizzazione delle opere dovranno essere osservate tutte le prescrizioni, generali e tecniche, contenute ed elencate nel presente Decreto Dirigenziale;

PRESCRIZIONI TECNICHE:

1. durante l'esecuzione dei lavori non dovrà essere mai impedito o ostacolato il regolare deflusso delle acque né essere mai ridotta la officiosità idraulica del tratto di corso d'acqua interessato dai lavori;
2. durante l'esecuzione dei lavori dovranno essere messi in atto tutti gli accorgimenti e le precauzioni necessarie affinché l'interferenza con la dinamica fluviale non determini aggravio di rischio idraulico ed in generale pericolo per l'incolumità delle persone e danni ai beni pubblici e privati;
3. tutte le opere provvisionali occorrenti per l'esecuzione dei lavori dovranno ingombrare il meno possibile l'alveo del corso d'acqua ed in ogni caso dovranno essere rimosse a lavori ultimati e comunque prima del sopraggiungere delle piene;
4. tutti i lavori dovranno essere eseguiti a perfetta regola d'arte secondo le normative, le specifiche e le linee guida esistenti per i materiali da costruzione e le modalità;
5. durante l'esecuzione dei lavori si dovranno ottemperare alla seguente specifica prescrizione impartita da questo Ufficio all'esito della verifica di compatibilità idraulica delle opere e contenute nel rapporto istruttorio tecnico del 23/07/2024:
 - "per quanto concerne la rimozione dell'attraversamento aereo è necessario che venga ripristinato lo stato dei luoghi, come proposto per la realizzazione della T.O.C. e indicato nella relazione tecnica, acquisita agli atti, al punto 9.12";
6. al termine dei lavori eventuali materiali di risulta, detriti ed opere provvisionali dovranno essere allontanati dal cantiere che interessa le pertinenze fluviali e dovrà essere ripristinato lo stato dei luoghi;

7. dovrà essere sempre garantito l'accesso all'alveo al personale di vigilanza incaricato dal Concedente e del Consorzio di Bonifica 5 Toscana Costa addetto alla vigilanza e alla manutenzione del corso d'acqua;
8. i lavori che in qualsiasi modo interesseranno l'alveo del corso d'acqua dovranno essere eseguiti in condizioni meteorologiche favorevoli mentre in condizioni di meteo avverse che interessano l'area oggetto di intervento (in particolare con codice allerta arancione o rosso del Centro Funzionale Regionale) dovranno essere interrotti per tutta la durata dell'avviso;
9. i lavori dovranno essere svolti in conformità alle direttive regionali per la manutenzione dei corsi d'acqua e per la protezione e conservazione dell'ecosistema toscano approvate con D.G.R.T. n. 1315 del 28/10/2019;
10. al termine dei lavori dovrà essere ripristinato lo stato dei luoghi interessato dall'eventuale cantiere e da occupazioni temporanee, comprensivo di tutte quelle aree che hanno visto il passaggio dei mezzi, sia lungo le rive degli alvei che sulle viabilità di accesso;
11. ad ultimazione dei lavori, l'alveo, le sponde e le pertinenze idrauliche eventualmente interessati dall'esecuzione degli stessi dovranno essere accuratamente ripristinati a regola d'arte;
12. la riparazione di eventuali danni arrecati a condotte, attrezzature ed ogni altro bene, prodotti nel corso dei lavori autorizzati con il presente atto, saranno a carico del soggetto richiedente in solido con il soggetto esecutore;
13. è vietato il transito dei mezzi pesanti su argini imbibiti;
14. in caso di danneggiamenti, dovuti ad eventi di piena, filtrazioni dall'alveo ovvero cedimenti delle opere idrauliche esistenti, oppure da interventi idraulici urgenti eseguiti dall'Ente competente, il richiedente non avrà niente a pretendere, restando a suo completo carico ogni lavoro di ripristino da eseguirsi;
15. qualora si renda necessario, da parte dei soggetti competenti in materia di difesa del suolo, effettuare interventi di varia natura riguardanti il corpo idrico in argomento, che possano in qualunque modo interessare le opere eseguite oggetto della presente concessione, la società richiedente apporgerà, a propria cura e spese, tutte le modifiche ritenute necessarie dall'Autorità idraulica, incluso lo spostamento della condotta ed il ripristino dello stato dei luoghi;

PRESCRIZIONI GENERALI:

a) in merito all'atto di Autorizzazione Idraulica:

- l'autorizzazione di cui al presente atto riguarda esclusivamente l'esecuzione delle opere indicate in premessa, per cui ogni variazione od ogni ulteriore opera o attività non indicata negli elaborati progettuali inoltrati, od altro comunque non previsto, dovrà essere sottoposto ad ulteriore esame di questo Settore per la nuova eventuale autorizzazione prima della loro esecuzione;
- l'autorizzazione non può avere una durata superiore a tre anni dalla data del presente atto, può essere rinnovata una sola volta, per un ulteriore periodo di anni tre, con domanda da presentarsi almeno trenta giorni prima della sua scadenza;
- la Struttura Regionale valuta i presupposti per il rinnovo dell'autorizzazione e adegua le prescrizioni idrauliche in relazione alle eventuali modificazioni dell'assetto idrogeologico del territorio di riferimento, alla tutela idraulica, ambientale e nel rispetto ed in coerenza con le vigenti normative di settore. Con il provvedimento di rinnovo sono ridefinite le condizioni e prescrizioni, nonché le garanzie finanziarie;
- per sopravvenuti motivi di pubblico interesse, sulla base di nuovi presupposti o di una nuova valutazione delle originarie circostanze di fatto, la Struttura Regionale può, con decreto motivato, revocare, sospendere o modificare anche parzialmente, in qualunque momento il presente atto autorizzatorio per ragioni di pubblica utilità o pubblico interesse;

- ferme restando le sanzioni penali previste dalla normativa statale di riferimento, l'autorizzazione decade, con provvedimento motivato, nei seguenti casi:

- a) Violazione delle disposizioni e prescrizioni contenute in norme legislative, regolamentari o nel decreto di autorizzazione;
- b) Esecuzione dei lavori in difformità del progetto autorizzato;

- le opere saranno eseguite a totale cura e spese del richiedente;

b) in merito agli interventi manutentivi ordinari e straordinari finalizzati al corretto esercizio del bene concesso:

- con il presente Decreto s'intendono autorizzati, per tutta la durata della concessione, tutti gli interventi manutentivi, ordinari e straordinari, che si rendano necessari al corretto esercizio del bene concesso, nel rispetto comunque delle normative vigenti al momento;

- il Concessionario dovrà comunicare preventivamente a questa Amministrazione la data d'inizio dei predetti lavori manutentivi e dovrà altresì presentare, a corredo di tale comunicazione, documentazione tecnica esplicativa;

c) in merito al Decreto finale di Concessione:

- il Concessionario dovrà comunicare a questa Amministrazione ed al Consorzio di Bonifica 5 Toscana Costa la data di inizio lavori con un anticipo di almeno 15 giorni e quella di fine lavori entro 60 giorni, trasmettendo copia della dichiarazione di rispondenza delle opere stesse a quanto oggetto di autorizzazione e dell'avvenuto recepimento delle prescrizioni contenute nel presente Decreto;

- il Concessionario dovrà rispettare in ogni sua parte quanto qui sotto elencato;

ONERI E OBBLIGHI DEL CONCESSIONARIO:

Il Concessionario, ai fini dell'uso previsto, dell'esecuzione delle opere e dell'esercizio delle attività, è tenuto a munirsi di tutti i titoli abilitativi, autorizzativi e degli atti di assenso comunque denominati previsti dalle leggi vigenti;

Il Concessionario si obbliga a:

- assumere, a propria cura e spese, la custodia delle aree demaniali in concessione e delle opere realizzate, mantenendole in buono stato, preservandole dal pericolo di distruzione o danneggiamento, salvaguardandole da intrusioni e manomissioni da parte di soggetti non autorizzati;

- consentire, a proprie spese, l'accesso al personale di vigilanza incaricato dalla Concedente, che potrà in ogni momento effettuare verifiche per accertare lo stato di manutenzione dell'area e impartire l'ordine di effettuare gli interventi eventualmente necessari, ad insindacabile giudizio della Concedente, per garantire il buon regime delle acque;

- sollevare fin d'ora la Concedente da ogni onere e responsabilità per qualsiasi danno derivante alle persone ed alla proprietà pubblica e privata a seguito di inadeguata manutenzione o di inadeguata custodia del bene demaniale in concessione, assumendosi gli oneri del risarcimento;

- rispettare le leggi, i regolamenti ed ordinamenti di polizia urbana e di pubblica sicurezza, nonché la normativa in materia di polizia delle acque contenuta nel R.D. 523/1904, nel R.D. 1775/1933, tenendo fin d'ora indenne la Regione da ogni conseguenza determinata dalla inosservanza di essi;

- non mutare la destinazione del bene in concessione, né apportarvi aggiunte, innovazioni o altro senza la preventiva autorizzazione dell'Amministrazione Concedente, prendendo atto che tutte le opere addizionali e di miglioria autorizzate resteranno acquisite al Demanio senza che il Concessionario possa avere diritto a rimborsi o indennizzi. Qualora il Concessionario esegua le

predette opere senza autorizzazione sarà tenuto alla rimessa in pristino, a propria cura e spese, salvo che la Concedente non ritenga di mantenerle senza alcun onere a proprio carico; sarà tenuto inoltre al risarcimento degli eventuali danni;

- non cedere né sub-concedere, neppure parzialmente, l'area e/o bene oggetto di concessione;
- provvedere, a proprie spese, alle operazioni di manutenzione ordinaria e straordinaria dei beni e delle aree interessate nonché delle opere e degli impianti ivi presenti;

DURATA-RINNOVO-SUBINGRESSO:

- la presente concessione ha una durata di anni 19 anni (diciannove) decorrenti dalla data del presente Decreto e sarà rinnovabile, nei soli casi previsti dal Regolamento e con le modalità dal medesimo stabilite, a seguito di espressa istanza da presentarsi all'Amministrazione Concedente almeno 30 giorni prima della scadenza della concessione, ai sensi e con le modalità di cui all'articolo 14 del Regolamento;

- con il provvedimento di rinnovo della concessione sono ridefinite le condizioni e prescrizioni mediante il rilascio di un nuovo Decreto Dirigenziale;

- fino al rilascio della nuova concessione e solo qualora abbia presentato domanda di rinnovo nei termini il richiedente può continuare ad utilizzare l'area con le medesime modalità e condizioni della concessione in scadenza, previo pagamento di un corrispettivo commisurato al canone, salvo conguaglio al rilascio della concessione;

- la richiesta di subentro è presentata congiuntamente dal concessionario e dall'interessato al subentro entro centottanta giorni dall'evento che ne è causa; resta fermo che gli obblighi del Concessionario perdureranno fino a che non verrà emesso il provvedimento finale di conclusione del relativo procedimento di subentro;

REVOCA:

- l'Amministrazione Concedente può, con provvedimento motivato, revocare, sospendere o modificare, anche parzialmente, in qualsiasi momento la concessione, qualora intervengano ragioni di disciplina idraulica del corso d'acqua interessato o per sopravvenute o mutate esigenze di di pubblica utilità o di interesse pubblico, stabilendo l'eventuale indennizzo o i criteri per il suo riconoscimento; sono fatte salve le previsioni di legge per i miglioramenti ambientali costituiti;

- con la revoca parziale della concessione si concede al concessionario la possibilità di continuare il rapporto, con un'adeguata riduzione del canone, proporzionale agli effetti del mancato godimento della porzione di demanio idrico revocato;

- la revoca della concessione è notificata al concessionario con espresso atto con il quale gli è contestualmente assegnato un congruo termine per l'esecuzione dei lavori di rimozione dell'occupazione e per la rimessa in pristino dell'area e degli spazi occupati;

- il provvedimento di revoca interviene anche quando una domanda di concessione risulti incompatibile con una concessione, precedentemente rilasciata, per un'utilizzazione di minore rilevanza sotto il profilo del pubblico interesse;

DECADENZA:

- l'inadempimento da parte del Concessionario degli obblighi previsti dall'articolo 38 del Regolamento n. 60/R e ss.mm.ii, e dal presente decreto costituisce causa di revoca o decadenza, che si verifica in particolare nei casi di:

- a) violazione delle disposizioni e prescrizioni contenute in disposizioni legislative, regolamentari o nel presente decreto di concessione;
- b) esecuzione dei lavori in difformità dal progetto autorizzato;
- c) non uso protratto per due anni delle aree e delle relative pertinenze;
- d) violazione del divieto di cessione o sub-concessione a terzi compresi gli enti pubblici;

e) ragioni di disciplina idraulica del corso d'acqua interessato o ragioni di pubblica utilità o di pubblico interesse;

- prima di dichiarare la decadenza con apposito decreto, la concedente assegnerà al Concessionario un termine, non inferiore a 30 giorni, entro il quale egli potrà presentare le proprie deduzioni;
- al Concessionario dichiarato decaduto non spetterà alcun rimborso sia per gli interventi/ opere eseguite, sia per le spese sostenute sia per il canone già pagato per l'anno di riferimento;
- fatte salve le eventuali sanzioni di cui all'art. 9 della L.R. 80/2015, il Concessionario decaduto è obbligato al rilascio dell'immobile e al rilascio delle aree ed al ripristino dei luoghi;

CESSAZIONE:

- alla cessazione della concessione, per decorrenza del termine di durata sopra indicato, revoca, rinuncia, decadenza, la concessione si risolve automaticamente col conseguente obbligo del concessionario di ripristino dell'area e degli spazi occupati entro i termini assegnati;
- qualora il Concessionario non ottemperi a quanto sopra, si farà luogo all'esecuzione d'ufficio in danno del Concessionario, salvo che su istanza di questi l'Amministrazione concedente non ritenga di esonerarlo; nel qual caso il Concessionario non avrà diritto a compensi od indennizzi di sorta, fatta salva la facoltà della concedente di acquisire le opere al demanio, senza oneri per l'Amministrazione;

SANZIONI:

- ai sensi dell'articolo 9, comma 1 della L.R.T. n. 80/2015, così come modificata dall' articolo 27, comma 1 della L.R. 70/2018, ove non diversamente sanzionate, le violazioni agli obblighi ed alle prescrizioni stabilite dal presente decreto di concessione comportano l'applicazione della sanzione amministrativa da euro 300,00 a euro 3.000,00;
- ai sensi dell'articolo 9, comma 2 della L.R.T. n. 80/2015, così come modificata dall' articolo 27, comma 2 della L.R.T. n. 70/2018, fermo restando quanto previsto dagli articoli 27 e 35 del decreto del Presidente della Repubblica 6 giugno 2001, n. 380 (Testo unico delle disposizioni legislative e regolamentari in materia edilizia), le violazioni che alterano lo stato dei luoghi con pregiudizio del regime idraulico, fatte salve le sanzioni penali, sono punite con sanzione pecuniaria da euro 2.000,00 a euro 20.000,00;

ULTERIORI OBBLIGHI DEL CONCESSIONARIO:

Il Concessionario inoltre:

- rimane il solo ed unico responsabile agli effetti del risarcimento di tutti i danni che fossero arrecati alla proprietà privata, a cose o persone per effetto di quanto autorizzato e comunque tenendo indenne la Regione Toscana da qualsiasi responsabilità, anche giudiziale, per eventuali danni, reclami o molestie che potessero derivare dai lavori in argomento;
- è obbligato, ai sensi dell'art. 2 del R.D. n. 523/1904, ad eseguire a proprie spese e non appena ricevutane intimazione, tutte quelle varianti e modifiche, compresa anche l'eventuale demolizione delle opere stesse e la messa in pristino dello stato dei luoghi, che, a giudizio insindacabile dell'Autorità idraulica, si rendessero necessarie per garantire il buon regime idraulico o in seguito all'accertamento di effetti dannosi delle opere stesse o per le variate condizioni del corso d'acqua o per ogni altro pubblico interesse che potesse sopravvenire;
- dovrà provvedere a ripristinare tempestivamente qualsiasi danno o guasto causato alle opere idrauliche ed al corso d'acqua in generale per effetto della presente autorizzazione, in conformità alle prescrizioni che saranno impartite dalla competente Autorità idraulica;
- è tenuto all'osservanza delle disposizioni del R.D. n. 523/1904 sulle opere idrauliche nonché delle prescrizioni legislative e regolamentari vigenti, quali quelle concernenti la tutela delle acque pubbliche, dell'agricoltura, della fauna ittica, dell'industria, dell'igiene e della pubblica incolumità;

CONSIDERATO che, con D.G.R.T. n. 1555 del 27/12/2022 e il relativo allegato A, sono stati aggiornati gli importi dei canoni concessori per l'occupazione del demanio idrico relativi all'annualità 2023 (con decorrenza dal 01/01/2023);

CONSIDERATO che l'importo annuale dovuto per l'attraversamento in argomento, calcolato in base a quanto previsto dalla D.G.R.T. n. 1555 del 27/12/2022 Allegato A punto 11 "Attraversamenti sotterranei o utilizzando manufatti esistenti" e considerata la riduzione del canone nella misura del 20%, spettante ex articolo 29, 5° comma del Regolamento, ammonta ad € 268,80 (euro duecentosessantotto/80);

CONSIDERATO che, per quanto concerne il deposito cauzionale, questo Settore, a seguito d'istruttoria, ha calcolato un importo, nel minimo esigibile, che sarà corrispondente ad una annualità del canone ai sensi della D.G.R.T. n. 1414 del 17/12/2018, punto 1 e pertanto pari a € 268,80 (euro duecentosessantotto/80);

CONSIDERATO che il Concessionario s'impegna, così come previsto dall'articolo 28 del Regolamento a corrispondere per tutta la durata della concessione sia il canone che l'Imposta Regionale sulle Concessioni Statali dei beni del demanio e del patrimonio indisponibile dello Stato, istituita dalla L.R. n. 2/1971;

CONSIDERATO che, ai sensi dell'articolo 1 della legge regionale 27 novembre 2020, n. 93, è previsto che a decorrere dal 2021 all'imposta sulle concessioni statali per l'occupazione e l'uso dei beni del demanio e del patrimonio indisponibile dello Stato, di cui al punto sopra, si applica l'aliquota di cui all'articolo 1, comma 2, lettera a), della L.R. n. 2/1971, pari al 50% dell'importo del canone di concessione;

CONSIDERATO che, relativamente alle obbligazioni inerenti la corresponsione del canone annuo, dell'imposta sulle concessioni demaniali e della cauzione, il Concessionario fa riferimento alla disciplina contenuta nell'art. 4 dell'accordo sostitutivo sopra citato che Snam Rete Gas ha sottoscritto con Regione Toscana, nel quale si sancisce all'art. 4 che per le nuove occupazioni il canone verrà corrisposto al momento della revisione del succitato accordo unitamente all'imposta, se dovuta, per ciascuna annualità, inserendo l'occupazione oggetto della presente concessione demaniale;

DATO ATTO che dell'occupazione di area demaniale perpetrata mediante l'attraversamento di cui trattasi sarà data opportuna comunicazione alla Direzione Difesa del Suolo e Protezione Civile, ai fini della implementazione della banca dati di cui all'art. 3 dell'accordo sostitutivo sopra citato;

DATO ATTO che, in data 28/08/2024, il richiedente, per il rilascio del presente provvedimento, ha assolto in modo virtuale l'obbligo di pagamento dell'imposta di bollo di € 16,00 (euro sedici/00), a favore dell'Agenzia delle Entrate mediante F23, come documentazione presente agli atti;

CONSIDERATO che l'ammontare dell'imposta proporzionale, dovuta per l'intera durata della concessione, risulta inferiore alla misura fissa di euro 200,00, ai sensi dell'art. 2, parte II della Tariffa del D.P.R. 131/1986 e che pertanto il presente decreto non è soggetto ad obbligo di registrazione fiscale. Resta ferma comunque la possibilità da parte del Concessionario, in caso d'uso, ai sensi del suddetto articolo, di provvedere alla sua registrazione;

CONSIDERATO che, per quanto non espressamente previsto dal presente decreto, si applicano le vigenti disposizioni, di legge e di regolamento, statali e regionali, e in particolare il Codice Civile, la normativa concernente il buon regime delle acque nonché l'igiene e la sicurezza pubblica, l'edilizia e l'urbanistica vigenti nel territorio ove i beni sono ubicati;

RILEVATO che l'inosservanza delle condizioni e prescrizioni cui è vincolato il presente provvedimento, al pari dell'inosservanza delle norme contenute nel Capo VII del R.D. 523/1904, comporterà denuncia all'Autorità Giudiziaria ai sensi dell'art. 374 della L. 2248/1865 allegato F,

DECRETA

1. il rilascio alla Società Snam Rete Gas S.p.A., C.F.: 10238291008, con sede legale nel Comune di San Donato Milanese (MI), Piazza Santa Barbara n. 7, della concessione per occupazione di area demaniale mediante la realizzazione di un attraversamento sotterraneo del corso d'acqua denominato "Torrente Savalano" nei comuni di Santa Luce (PI) e di Rosignano M.mo (LI);
2. di autorizzare, ai soli fini idraulici, l'esecuzione delle opere ai sensi e per gli effetti dell'art. 2, comma 1, lettera i) e lettera n) della L.R. 80/2015 e degli artt. 93, 95, 97 e 98 del R.D. 523/1904 così come sopra descritte e rappresentate negli elaborati indicati in premessa e agli atti del Settore;
3. che la realizzazione delle opere sia sottoposta alle prescrizioni tecniche e generali, individuate in premessa;
4. che gli obblighi derivanti dalla presente concessione sono regolati come stabilito nel presente Decreto di Concessione;
5. di autorizzare la demolizione dell'attraversamento aereo esistente sul Torrente Savalano, nel rispetto della prescrizione all'uopo impartita;
6. di provvedere alla trasmissione del presente decreto alla Direzione Difesa del Suolo e Protezione Civile ai fini della implementazione e dell'aggiornamento della banca dati di cui all'art. 3 dell'"Accordo sostitutivo di provvedimenti concessori di suolo del demanio idrico nei quali insistono infrastrutture della società Snam Gas S.p.A. ed alle modalità di assolvimento degli oneri concessori" tenendo conto che il canone annuo pari a € 268,80 (euro duecentosessantotto/80) (già ridotto del 20%), dovuto per l'occupazione del demanio idrico in argomento, verrà erogato da Snam Rete Gas S.p.A., a seguito dell'aggiornamento dell'accordo sostitutivo di provvedimenti concessori di suoli del demanio idrico sopra citato e secondo le clausole in esso contenute;
7. di rinviare alla scadenza quadriennale il pagamento del canone di occupazione sulla base dell'elenco di cui all'articolo 3 dell'Accordo, aggiornato secondo quanto previsto all'articolo 9 della L.R. 57/2017;
8. che la presente concessione avrà la durata di anni 19 (diciannove) a decorrere dalla data del presente decreto;
9. che la concessione di cui al presente atto è rilasciata ai soli fini di tutela delle opere idrauliche e del buon regime delle acque pubbliche, giusto l'art. 2 del R.D. 523/1904, e pertanto fa salvi e impregiudicati i diritti di terzi. Il destinatario è tenuto a munirsi di tutti gli ulteriori titoli abilitativi e atti di assenso previsti dalle leggi vigenti;
10. di trasmettere per via telematica il presente provvedimento al competente Settore Regionale per gli adempimenti relativi alla riscossione del canone, anche coattiva, in ottemperanza a quanto disposto all'art. 27, c. 1 lett. c) del Regolamento n. 60/R/2016 e ss.mm.ii.;
11. che il richiedente è a conoscenza che, ferme restando le vigenti disposizioni urbanistiche dei Comuni interessati, in assenza della presente concessione non possono iniziare i lavori;

Avverso il presente provvedimento è ammesso ricorso nei confronti dell'Autorità Giudiziaria competente nei termini di legge.

IL DIRIGENTE



REGIONE TOSCANA

DIREZIONE DIFESA DEL SUOLO E PROTEZIONE CIVILE

SETTORE GENIO CIVILE VALDARNO SUPERIORE

Responsabile di settore Gennarino COSTABILE

Incarico: DECR. DIRIG. CENTRO DIREZIONALE n. 10159 del 14-05-2024

Decreto soggetto a verifica di cui all'art. 7 del disciplinare di controllo ai sensi della DGR n. 521/2024

Numero adozione: 19905 - Data adozione: 03/09/2024

Oggetto: RD 1775/33 - Regolamento Regione Toscana n. 61/R del 16/08/2016 e s.m.i. - Domanda di concessione di derivazione di acque pubbliche nel Comune di Firenze, Località via Lulli 62A. Procedimento-Pratica SiDIT n. 4452/2024-2731/2024. Codice Locale 2704.

Il presente atto è pubblicato sul BURT ai sensi degli articoli 4, 5 e 5 bis della l.r. 23/2007 e sulla banca dati degli atti amministrativi della Giunta regionale ai sensi dell'art.18 della l.r. 23/2007. E' escluso dalla pubblicazione l'allegato A nel rispetto dei limiti alla trasparenza posti dalla normativa statale.

Data certificazione e pubblicazione in banca dati ai sensi L.R. 23/2007 e ss.mm.: 04/09/2024

Documento informatico firmato digitalmente ai sensi del testo unico D.P.R. 28 dicembre 2000,n. 445, del D.Lgs. 7 marzo 2005, n. 82 e norme collegate, il quale sostituisce il testo cartaceo e la firma autografa.

Numero interno di proposta: 2024AD022261

IL DIRIGENTE

VISTO il R.D. 11 dicembre 1933 n. 1775 "Testo unico delle disposizioni sulle acque e impianti elettrici";

VISTA la L. 7 agosto 1990 n. 241 e ss. mm.ii.;

VISTO il D.Lgs 31 marzo 1998 n. 112 "Conferimento di funzioni e compiti amministrativi dello Stato alle regioni ed agli enti locali", in attuazione del capo I della legge 15 marzo 1997, n. 59;

VISTA la Deliberazione del Consiglio della Regione Toscana 25 gennaio 2005 n. 6 "Approvazione del piano di tutela delle acque";

VISTO il D.Lgs. 3 aprile 2006 n. 152 "Norme in materia ambientale";

VISTA la L.R. 3 marzo 2015 n. 22 "Riordino delle funzioni provinciali e attuazione della legge 7 aprile 2014 n. 56";

VISTA la L.R. 28 dicembre 2015 n. 80 "Norme in materia di difesa del suolo, tutela delle risorse idriche e tutela della costa e degli abitati costieri";

VISTI i regolamenti della Regione Toscana:

- 21 aprile 2015, n. 51/R "Regolamento di attuazione dell'articolo 11, comma 1, lettere e) ed f) della legge regionale 28 dicembre 2015 n. 80. Disciplina degli obblighi di misurazione delle portate e dei volumi dei prelievi e delle restituzioni di acqua pubblica e delle modalità di trasmissione dei risultati delle misurazioni";

- 16 agosto 2016, n. 61/R "Regolamento di attuazione dell'articolo 11, commi 1 e 2, della legge regionale 28 dicembre 2015 n. 80 (Norme in materia di difesa del suolo, tutela delle risorse idriche e tutela della costa e degli abitati costieri) recante disposizioni per l'utilizzo razionale della risorsa idrica e per la disciplina dei procedimenti di rilascio dei titoli concessori e autorizzatori per l'uso di acqua. Modifiche al D.P.G.R. 51/R/2015";

VISTA la delibera della Giunta regionale 21/01/2019 n. 58, pubblicata nel Burt il 30/01/2019, recante "Indirizzi di prima applicazione per la valutazione ambientale ex ante delle derivazioni idriche e l'individuazione del deflusso ecologico in relazione agli obiettivi di qualità ambientale definiti dai Piani di gestione delle Acque delle autorità di Distretto Idrografico ricadenti nel territorio della Regione Toscana";

VISTA la delibera della Giunta Regionale del 1 ottobre 2018 n. 1068 "Delibera di determinazione dei canoni sulle utilizzazioni delle acque per l'annualità 2018" e successive delibere di aggiornamento dei canoni sulla base del tasso di inflazione programmata (TIP);

RICHIAMATO il Decreto n. 10385 del 24/04/2007 della Provincia di Firenze, con il quale è stata autorizzata ai sensi dell'art. 95 del R.D.1775/1933 la ricerca di acque sotterranee nel Comune di Firenze, Località via Lulli 62A, nel terreno individuato al N.C.T nel foglio n. 54, particella n. 937, ad uso Condizionamento;

RICHIAMATA la relazione di fine lavori acquisita dalla Provincia di Firenze del 18/07/2007, con cui si richiedeva per la risorsa idrica anche l'uso igienico ed assimilati (secondario);

CONSIDERATO che con domanda in data 09/06/2024 al numero protocollo 0325654 il richiedente IRIS SOCIETÀ SPORTIVA DILETTANTISTICA A RESPONSABILITÀ LIMITATA, con sede legale in via Lulli, Firenze, C.F. 06563030482, ha fatto Domanda di concessione di derivazione di acqua pubblica tramite un pozzo esistente nel Comune di Firenze, Località via Lulli 62A, nel terreno individuato al N.C.T nel foglio n. 54, particella n. 937, ad uso CIVILE;

VISTI gli esiti dell'istruttoria svolta dall'Ufficio e le caratteristiche della derivazione che possono essere così sintetizzate:

- la quantità di acqua da derivare, sulla quale è calcolato il canone di concessione, è fissata in misura della portata media di 0,7 l/s, per un fabbisogno di 22.000 metri cubi annui, destinati ad uso CIVILE;

CONSIDERATO CHE la società richiedente ha versato in data 22/08/2024 tramite bonifico su C/C bancario IBAN IT41 X 07601 02800 001031581018 intestato a Regione Toscana la somma di € 414,98 (*euro quattrocentoquattordici_virgola 98 centesimi*) a titolo di cauzione, a garanzia del pagamento del canone di concessione di derivazione d'acqua pubblica ai sensi dell'art. 60 della D.P.G.R. 61/R/2016 e della D.G.R.T. n. 1068/2018 e degli obblighi assunti con il disciplinare di concessione, somma che sarà restituita alla scadenza della concessione senza rinnovo;

DATO ATTO CHE il richiedente ha sottoscritto il Disciplinare conservato agli atti e allegato al presente decreto per farne parte integrante e sostanziale (allegato A), contenente gli obblighi e le condizioni cui è vincolata la concessione di acque pubbliche di cui all'oggetto;

DATO ATTO CHE il Disciplinare in questione è conforme allo schema tipo approvato con Delibera G.R.T. n. 194 del 16/03/2016;

RITENUTA l'istanza presentata meritevole di approvazione;

DATO ATTO che il responsabile del procedimento amministrativo, ai sensi della Legge 241/1990 e s.m.i., è il titolare di incarico di Elevata Qualificazione in "Procedure tecnico autorizzative in materia di acque - Valdarno Superiore";

DATO ATTO CHE l'imposta di bollo relativa al presente atto è stata regolarmente assolta;

Tutto ciò premesso e considerato

DECRETA

1. di rilasciare, entro i limiti di disponibilità dell'acqua e fatti salvi i diritti di terzi, al richiedente IRIS SOCIETÀ SPORTIVA DILETTANTISTICA A RESPONSABILITÀ LIMITATA, con sede legale in via Lulli, Firenze, C.F. 06563030482, la concessione di acque sotterranee tramite POZZO ubicato al foglio n. 54, particella n. 937 in Comune di Firenze, Località via Lulli 62A, per uso CIVILE, per una portata media di 0,7 l/s di acqua sulla base della quale sarà calcolato il canone di concessione;
2. di stabilire la durata della concessione in anni 20 con decorrenza dalla data del presente atto;
3. di approvare il Disciplinare conservato agli atti dell'ufficio scrivente e allegato al presente decreto per farne parte integrante e sostanziale (allegato A), contenente gli obblighi e le condizioni cui è vincolata la concessione di acque pubbliche di cui all'oggetto;
4. di dichiarare che gli obblighi derivanti dalla presente concessione sono regolati come stabilito nel Disciplinare di Concessione richiamato e approvato al precedente punto 3;
5. di dichiarare che ai sensi della D.G.R. n. 1068/2018 e successive delibere di aggiornamento dei canoni sulla base del tasso di inflazione programmata (TIP), il canone annuo è stabilito nella misura di € 414,98 (*euro quattrocentoquattordici_virgola 98 centesimi*);
6. di dichiarare che la Regione Toscana resta sollevata da ogni onere e responsabilità in dipendenza dell'attingimento, inclusi gli eventuali danni verso terzi e qualsiasi altro danno si possa verificare, durante l'esercizio della derivazione, alle persone ed alla proprietà pubblica e privata, che saranno in ogni caso

posti a carico del Concessionario;

7. di trasmettere il presente provvedimento al Concessionario e al Comune di Firenze;

Avverso il presente provvedimento è ammesso ricorso nei confronti dell'autorità giudiziaria competente nei termini di legge.

IL DIRIGENTE

Allegati n. 1

A

DISCIPLINARE

b52e5877c1bf9df7c701a74449a39ef6720ee5f20e2f3ff2f2b1e504ca333c71



REGIONE TOSCANA

DIREZIONE DIFESA DEL SUOLO E PROTEZIONE CIVILE

SETTORE GENIO CIVILE TOSCANA SUD

Responsabile di settore Francesco PISTONE

Incarico: Ordine di Servizio artt. 4bis, 7 e 9 L.R. 1/2009 n. 549 del 01-08-2024

Decreto soggetto a verifica di cui all'art. 7 del disciplinare di controllo ai sensi della DGR n. 521/2024

Numero adozione: 19908 - Data adozione: 03/09/2024

Oggetto: SIDIT 3374_23- Istanza di Rinnovo di Concessione ad uso agricolo, comune di Grosseto, Decreto di Rinnovo.

Il presente atto è pubblicato sul BURT ai sensi degli articoli 4, 5 e 5 bis della l.r. 23/2007 e sulla banca dati degli atti amministrativi della Giunta regionale ai sensi dell'art.18 della l.r. 23/2007. E' escluso dalla pubblicazione l'allegato A nel rispetto dei limiti alla trasparenza posti dalla normativa statale.

Data certificazione e pubblicazione in banca dati ai sensi L.R. 23/2007 e ss.mm.: 04/09/2024

Documento informatico firmato digitalmente ai sensi del testo unico D.P.R. 28 dicembre 2000,n. 445, del D.Lgs. 7 marzo 2005, n. 82 e norme collegate, il quale sostituisce il testo cartaceo e la firma autografa.

Numero interno di proposta: 2024AD022285

IL DIRIGENTE

VISTI:

- il R.D. 11.12.1933, n. 1775;
- la legge n. 241 del 1990 “Nuove norme del procedimento amministrativo”, come modificata dalla legge n. 69 del 2009 e s.m.i.;
- il D.L.vo 31.03.1998, n. 112;
- la Deliberazione del Consiglio della Regione Toscana n. 6 del 25/01/2005 “Approvazione del piano di tutela delle acque”;
- il D. Lgs. Del 03/04/2006 n. 152, “Norme in materia ambientale”, artt. 95 e 96;
- i regolamenti emanati dalla Regione Toscana di cui al D.P.G.R. 21/04/2015 n. 51/R/2015 e al D.P.G.R. 16/08/2016 n. 61/R/2016 e il successivo D.P.G.R. n. 46/R/2017 che approva modifiche ai Regolamenti 61/R/2016 e 51/R/2015;
- la L.R. n. 80 del 28/12/2015 “Norme in materia di difesa del suolo, tutela delle risorse idriche e tutela della costa e degli abitati costieri”;
- la D.G.R. n. 1341 del 29/12/2015 “Indirizzi operativi per lo svolgimento delle funzioni amministrative regionali in materia di difesa del suolo ai sensi dell’art. 9 comma 4 della L.R. 22/2015”;
- la D.G.R. n. 122 del 23/02/2016 per il subentro nei procedimenti ai sensi dell’art. 11bis comma 2 della L.R. 22/2015 in materia di difesa del suolo;
- la Delibera n. 1035 del 05/08/2019 “Disposizioni in materia di concessioni per l’utilizzo e per l’occupazione del demanio idrico e aggiornamento dei canoni sulla base del tasso di inflazione”;
- la L.R. n. 19 del 16/04/2019 “Interventi normativi relativi alla prima variazione al bilancio di previsione 2019-2021”;
- la L.R. n. 48 del 28/12/2023 "Legge di stabilità per l'anno 2024".

VISTA l’istanza acquisita al protocollo della Regione Toscana n. 340654 in data 13/07/2023 da parte del soggetto richiedente, meglio identificato nel Disciplinare, con la quale viene chiesto il Rinnovo della concessione per uso agricolo per la derivazione di acqua pubblica sotterranea da pozzo nel comune di Grosseto (GR) – Pratica SIDIT n.3374/2023;

VISTO il disciplinare, contenente gli obblighi e le condizioni cui è vincolato il rapporto di concessione di derivazione acqua pubblica, sottoscritto dal soggetto richiedente allegato al presente atto sotto la lettera A, facente parte integrante e sostanziale;

CONSIDERATO CHE:

- il prelievo interessa un pozzo individuato catastalmente nel Comune di Grosseto (GR), al foglio n.104 particella n. 1006, coordinate Gauss_Boaga 1664085,77- 4732904.42;
- la portata media di concessione è di 0,016 l/sec per un fabbisogno di 500 mc annui;
- l’uso richiesto è agricolo ai sensi del D.P.G.R. 61/R/2016;
- a seguito degli accertamenti effettuati è possibile stabilire che le condizioni locali corrispondono a quanto riportato negli atti tecnici presentati a corredo della domanda di concessione;

ACCERTATA la regolarità tecnica attestante la correttezza dell’azione amministrativa del presente atto che con la sottoscrizione dello stesso viene attestata.

DATO ATTO:

- che il bollo è stato assolto ai sensi del D.P.R. 642/72;
- che a seguito dell’esperita istruttoria non sono emersi ulteriori elementi volti a determinare un provvedimento di diniego al rilascio dell’atto di concessione demaniale idrica;

- dell'assenza di conflitto di interessi da parte del Dirigente, ai sensi dell'art. 6 bis della L. 7 agosto 1990, n. 241, introdotto dalla L. 6 novembre 2012, n. 190;

RICHIAMATA la nota del Direttore del n. 0318318 del 05/06/2024 della Direzione Difesa del Suolo e Protezione Civile con la quale vengono forniti ai settori dei Geni Civili regionali indirizzi operativi in merito alle previsioni di cui al comma 6 dell'art. 16 del D.L. 152/2021, convertito con L. 233/2021.

PRESO ATTO che nella nota sopra citata la Direzione comunica che verrà fatto interpellato al Ministero competente per la corretta interpretazione del comma 6 dell'art. 16 del D.L. 152/2021 e che, nelle more dell'ottenimento di tale interpretazione ministeriale, gli indirizzi operativi si rendono necessari al fine di dare risposta alle numerose richieste provenienti dal territorio per far fronte alle colture irrigue già impiantate.

DATO ATTO che, come previsto negli indirizzi operativi sopra citati, sono stati acquisiti i nulla osta, pareri tecnici e contributi necessari per la definizione dell'istruttoria preordinata al rilascio della presente concessione ai sensi dell'art. 49 del Reg. 61/R/2016 nonché il parere dell'Autorità di Bacino distrettuale previsto dall'art. 7, comma 2 del R.D. 1775/1933 in ordine alla compatibilità dell'utilizzazione con le previsioni del piano di tutela.

CONSIDERATO che tutti i soggetti interpellati si sono espressi in modo tale da consentire la conclusione favorevole dell'iter istruttorio;

VISTI in particolare i pareri favorevoli espressi dall'Autorità di Bacino Distrettuale dell'Appennino Settentrionale con nota prot. n. 470543 del 16.10.23, esprime parere favorevole al rilascio della concessione.

RITENUTO comunque di dover garantire la tutela dei corpi idrici che si trovino in stato inferiore a buono mediante l'espressa previsione di sospensione/revoca in qualsiasi momento del prelievo se ciò si renderà necessario per tutelare il regime dei corsi d'acqua (in particolare il minimo deflusso vitale), o a seguito dell'espressione sull'applicabilità del comma 6 dell'art. 16 del D.L. 152/2021.

DATO ATTO che il responsabile del procedimento, ai sensi della Legge 241/1990 e s.m.i., è il Dirigente del Settore Genio Civile Toscana Sud;

Tutto ciò premesso e considerato

DECRETA

1. di rilasciare al soggetto richiedente, meglio identificato nel Disciplinare, allegato A, che costituisce parte integrante e sostanziale del presente atto, entro i limiti di disponibilità dell'acqua e fatti salvi i diritti di terzi, la concessione di derivazione acque pubbliche sotterranee ad uso agricolo, mediante un pozzo ubicato nel Comune di Grosseto (GR) al foglio n.104 particella n. 1006- Pratica SIDIT n. 3374/23;
2. di concedere il prelievo per una portata media di 0,016 litri al secondo per un fabbisogno stimato di 500 mc annui;
3. di stabilire la durata della concessione in anni 10 (dieci) successivi e continui, decorrenti dalla data del decreto di concessione;
4. di dare atto che la concessione è subordinata alla corresponsione di un canone annuale;

5. di dare atto che l'esercizio della derivazione di acque pubbliche dovrà essere conforme al contenuto degli elaborati progettuali presentati a corredo dell'istanza ed avverrà secondo le prescrizioni contenute nel disciplinare allegato al presente atto sotto la lettera A e che ne fa parte integrante e sostanziale, redatto in conformità allo schema approvato con Delibera G.R. n. 194 del 16/03/2016 e sottoscritto dal richiedente;
6. di dare altresì atto che la Regione Toscana resta sollevata da ogni onere e responsabilità in dipendenza dell'attingimento, inclusi gli eventuali danni verso terzi e qualsiasi altro danno si possa verificare, durante l'esercizio della derivazione, alle persone ed alla proprietà pubblica e privata, che saranno in ogni caso posti a carico del concessionario;
7. di trasmettere il presente atto al concessionario;

Avverso il presente provvedimento è ammesso ricorso nei confronti dell'autorità giudiziaria competente nei termini di legge.

IL DIRIGENTE

Allegati n. 1

A

DISCIPLINARE

8e1d4f71c1f4a9f718747305c91513a31b8086071d3b8fec83c465eaa428d8c



REGIONE TOSCANA

DIREZIONE DIFESA DEL SUOLO E PROTEZIONE CIVILE

SETTORE GENIO CIVILE VALDARNO SUPERIORE

Responsabile di settore Gennarino COSTABILE

Incarico: DECR. DIRIG. CENTRO DIREZIONALE n. 10159 del 14-05-2024

Decreto soggetto a verifica di cui all'art. 7 del disciplinare di controllo ai sensi della DGR n. 521/2024

Numero adozione: 19909 - Data adozione: 03/09/2024

Oggetto: RD nr. 523/1904 - LR nr. 80/2015. Concessione porzione di area demaniale del corso d'acqua denominato MV34401, in loc. Rimaggio del Comune di Bagno a Ripoli per l'esecuzione di scarico acque reflue domestiche. Pratica SiDIT 2544/2024

Il presente atto è pubblicato sul BURT ai sensi degli articoli 4, 5 e 5 bis della l.r. 23/2007 e sulla banca dati degli atti amministrativi della Giunta regionale ai sensi dell'art.18 della l.r. 23/2007. E' escluso dalla pubblicazione l'allegato A nel rispetto dei limiti alla trasparenza posti dalla normativa statale.

Data certificazione e pubblicazione in banca dati ai sensi L.R. 23/2007 e ss.mm.: 04/09/2024

Documento informatico firmato digitalmente ai sensi del testo unico D.P.R. 28 dicembre 2000,n. 445, del D.Lgs. 7 marzo 2005, n. 82 e norme collegate, il quale sostituisce il testo cartaceo e la firma autografa.

Numero interno di proposta: 2024AD022257

IL DIRIGENTE

VISTO l'art. 93 del R.D. 523/1904 "Testo unico delle disposizioni di legge intorno alle opere idrauliche delle diverse categorie" e s.m.i.;

VISTA la L. 37/94 "Norme per la tutela ambientale delle aree demaniali dei fiumi, torrenti, laghi e altre acque pubbliche";

VISTA la L.R. 79/2012 "Nuova disciplina in materia di consorzi di bonifica. Modifiche alla l.r. 69/2008 e alla l.r.91/1998. Abrogazione della l.r. 34/1994";

VISTA la D.C.R.T. n. 25 del 23/04/2024: "Modifiche al reticolo idrografico e di gestione di cui alla legge regionale 27 dicembre 2012, n.79 approvato con deliberazione del Consiglio regionale 11 luglio 2023, n.55";

VISTA la L.R. 80/2015 "Norme in materia di difesa del suolo, tutela delle risorse idriche e tutela della costa e degli abitati costieri", ed in particolare l'art. 2 lett. i);

VISTA la L.R. 41/2018 "Disposizioni in materia di rischio di alluvioni e di tutela dei corsi d'acqua in attuazione del decreto legislativo 23 febbraio 2010, n. 49 (Attuazione della direttiva 2007/60/CE relativa alla valutazione e alla gestione dei rischi di alluvioni). Modifiche alla l.r. 80/2015 e alla l.r. 65/2014";

RICHIAMATO il DPGR 60/R del 12/08/2016 "Regolamento in attuazione dell'articolo 5 della legge regionale 28 dicembre 2015 n. 80 "Norme in materia di difesa del suolo, tutela delle risorse idrica e tutela della costa e degli abitati costieri" recante disciplina del rilascio delle concessioni per l'utilizzo del demanio idrico e criteri per la determinazione dei canoni, come modificato dal DPGR 45/R dell'8/8/2017;

VISTA la Delibera della Giunta Regionale n. 1555 del 27/12/2022 "Aggiornamento dei canoni per l'uso del demanio idrico ai sensi della l.r. n. 80/2015 e del d.p.g.r. n. 60/R/2016";

RICHIAMATO il D.P.G.R. 42/R del 25/07/2018 "Regolamento per lo svolgimento delle attività di polizia idraulica, polizia delle acque, e servizio di piena, in attuazione dell'articolo 5 della legge regionale 28 dicembre 2015, n. 80 (Norme in materia di difesa del suolo, tutela delle risorse idrica e tutela della costa e degli abitati costieri)."

VISTA l'istanza di concessione del demanio idrico di cui alla pratica SiDIT n. 2544/2024, presentata dal richiedente, i cui dati anagrafici sono riportati nell'Allegato A parte integrante e sostanziale del presente atto, acquisita agli atti di questo Settore con prot. n. 0338982 del 14-06-2024, con la quale si trasmette in allegato la documentazione progettuale costituita dai seguenti elaborati in formato digitale:

- Relazione Tecnica
- Relazione Geologica
- Corografia
- Estratto di mappa catastale
- Planimetria e sezione
- Schema impianto smaltimento

PRESO ATTO che il progetto prevede:

- lavori nelle pertinenze del corso d'acqua denominato MV34401, loc. Rimaggio in Comune di Bagno a Ripoli, presso la particella 98 del Foglio 16 per l'esecuzione di uno scarico acque reflue domestiche, così come descritto e rappresentato negli elaborati di progetto;

DATO ATTO che il Responsabile del procedimento è l'incaricato di elevata qualificazione delle procedure tecnico autorizzative per la difesa del suolo nominato con Ordine di Servizio n. 19 del 14/11/2022;

CONSIDERATO che le opere e attività sopra descritte comportano l'utilizzo di porzione di area del demanio idrico del suddetto corso d'acqua;

DATO ATTO che le suddette opere rientrano in una delle fattispecie di cui all'art. 13 comma 1 del Regolamento 60/R/2016 e s.m.i e pertanto si può procedere ad assegnazione diretta dell'area demaniale senza procedura in concorrenza;

RICORDATO che ai sensi dell'art. 24 comma 6 del Regolamento 60/R, la concessione può essere rilasciata senza il disciplinare;

DATO ATTO che il presente decreto contiene gli elementi essenziali e le clausole che regolano il rapporto giuridico tra questa Amministrazione e il concessionario;

DATO ATTO che la documentazione progettuale che descrive l'esecuzione dei lavori e le caratteristiche più significative delle opere con evidenziate le aree demaniali impegnate e la finalità dell'occupazione, è quella agli atti del procedimento n. 4165/2024;

ACCERTATO che:

- il progetto presenta i requisiti per essere autorizzato con le prescrizioni di seguito riportate in quanto:
 - non altera il buon regime delle acque;
 - non interferisce con esigenze di regimazione idraulica, accessibilità e manutenzione del corso d'acqua ed è compatibile con la presenza di opere idrauliche;
 - non interferisce con la stabilità del fondo e delle sponde del corso d'acqua;
 - non vi è aggravio del rischio in altre aree derivante dalla realizzazione dell'intervento;
 - non vi è aggravio del rischio per le persone;
- la realizzazione dei lavori non è in contrasto con la disciplina dal Capo VII del R.D 523/1904 e con la normativa regionale di riferimento;

DATO ATTO che, nella realizzazione e gestione delle opere dovranno essere osservate le prescrizioni tecniche e generali, che vengono di seguito specificate:

PRESCRIZIONI TECNICHE

- durante l'esecuzione dei lavori non dovrà essere mai impedito o ostacolato il regolare deflusso delle acque né essere mai ridotta l'efficienza idraulica del corso d'acqua interessato dai lavori;
- durante l'esecuzione dei lavori dovranno essere messi in atto tutti gli accorgimenti e le precauzioni necessarie affinché l'interferenza con la dinamica fluviale non determini aggravio di rischio idraulico ed in generale pericolo per l'incolumità delle persone e danni ai beni pubblici e privati;
- tutte le opere provvisorie occorrenti per l'esecuzione dei lavori dovranno ingombrare il meno possibile l'alveo del corso d'acqua e dovranno essere comunque rimosse prima del sopraggiungere delle piene;
- tutti i lavori dovranno essere eseguiti a perfetta regola d'arte secondo le normative, le specifiche e le linee guida esistenti per i materiali da costruzione e le modalità realizzative.
- le opere finite dovranno risultare conformi ai disegni esaminati da questo Ufficio;
- al termine dei lavori eventuali materiali di risulta dovranno essere allontanati dal cantiere e ripristinato lo stato dei luoghi;
- dovrà essere sempre garantito l'accesso all'alveo al personale di questo Ufficio e del Consorzio di Bonifica o altri da tali Enti individuati, addetto alla vigilanza e alla manutenzione del corso d'acqua;
- i lavori che in qualsiasi modo interesseranno l'alveo del corso d'acqua dovranno essere eseguiti in condizioni meteorologiche favorevoli;
- i lavori dovranno essere svolti in conformità alle disposizioni per la salvaguardia dell'ittiofauna e dovranno essere adottati tutti gli accorgimenti necessari al fine di evitare intorbidamenti che possano arrecare danno alla fauna ittica;
- al termine dei lavori dovrà essere ripristinato lo stato dei luoghi interessato dal cantiere e da occupazioni temporanee, comprensivo di tutte quelle aree interessate dal passaggio dei mezzi sia lungo le rive degli alvei che sulle viabilità di accesso;
- non è consentito il transito dei mezzi pesanti su argini imbibiti;

PRESCRIZIONI GENERALI:

- l'autorizzazione di cui al presente atto riguarda esclusivamente l'esecuzione delle opere indicate in premessa, per cui ogni variazione od ogni ulteriore opera o attività non indicata negli elaborati progettuali inoltrati, od altro comunque non previsto, dovrà essere sottoposto ad ulteriore esame di questo Settore per la nuova eventuale autorizzazione prima della loro esecuzione
- i lavori dovranno iniziare entro dodici mesi dalla data di rilascio del presente atto pena la perdita di validità dello stesso. Nel caso in cui le opere non fossero ancora iniziate entro tale scadenza, l'autorizzazione deve essere considerata automaticamente decaduta senza ulteriore comunicazione da parte dello scrivente ufficio;
- l'autorizzazione di cui al presente atto ha validità di anni tre dalla data del presente atto a pena di decadenza senza ulteriori comunicazioni da parte dello scrivente Ufficio, salvo richiesta di rinnovo da presentarsi almeno 30 giorni prima della scadenza;

- le opere saranno eseguite a totale cura e spese del richiedente;
- il richiedente dovrà comunicare allo scrivente Settore la data di inizio e fine lavori con un anticipo di almeno 5 giorni, ciò al fine di consentire eventuali accertamenti tesi a verificare la rispondenza tra quanto previsto e quanto realizzato e trasmettere, entro sessanta giorni dal termine dei lavori, copia della dichiarazione di rispondenza delle opere stesse a quanto oggetto di autorizzazione e dell'avvenuto recepimento delle prescrizioni contenute nel presente atto;
- il Richiedente ai fini dell'esecuzione delle opere, è tenuto a munirsi di tutti i titoli abilitativi, autorizzativi e degli atti di assenso, comunque denominati, previsti dalle leggi vigenti;
- con il presente Decreto s'intendono autorizzati, per tutta la durata della concessione, tutti gli interventi manutentivi ordinari che si rendessero necessari al corretto esercizio del bene concesso, nel rispetto comunque delle normative vigenti al momento;
- il concessionario dovrà comunicare preventivamente a questa Amministrazione la data d'inizio dei predetti lavori manutentivi e dovrà altresì presentare, a corredo di tale comunicazione, documentazione tecnica esplicativa;

STABILITO che ai sensi dell'art. 22 del DPGR 60/R del 12/08/2016, il Concessionario si obbliga:

- ad assumere la custodia dell'area demaniale in concessione, oltreché delle opere realizzate, mantenendole in buono stato, preservandole dal pericolo di distruzione o danneggiamento, salvaguardandole da intrusioni e manomissioni da parte di soggetti non autorizzati;
- a porre in essere tutte le misure necessarie a garantire la stabilità nel tempo dei manufatti, anche in dipendenza del mutevole regime del corso d'acqua, previo ottenimento dell'autorizzazione dell'Amministrazione Concedente, dichiarando fin d'ora di non aver nulla a pretendere per qualsiasi danno eventualmente occorso alle opere oggetto di concessione ed agli utilizzatori, per effetto delle piene e dei fenomeni di dinamica fluviale;
- a consentire l'accesso al personale di vigilanza incaricato dalla Concedente, che potrà in ogni momento effettuare verifiche per accertare lo stato di manutenzione dell'area e impartire l'ordine di effettuare gli interventi eventualmente necessari, ad insindacabile giudizio della Concedente, per garantire il buon regime delle acque;
- a sollevare fin d'ora la Concedente da ogni onere e responsabilità per qualsiasi danno derivante alle persone ed alla proprietà pubblica e privata a seguito di inadeguata manutenzione o di inadeguata custodia del bene demaniale in concessione, assumendosi gli oneri del risarcimento;
- a rispettare le leggi ed i regolamenti ed ordinamenti di polizia urbana e di pubblica sicurezza, nonché la normativa in materia di polizia delle acque contenuta nel R.D. 523/1904 e nel R.D. 1775/1933, tenendo fin d'ora indenne la Concedente da ogni conseguenza determinata dalla inosservanza di essi;
- a non mutare la destinazione del bene in concessione, né apportarvi aggiunte, innovazioni o altro senza la preventiva autorizzazione della Concedente, prendendo atto che tutte le opere addizionali e di miglioria autorizzate resteranno acquisite al demanio senza che il Concessionario possa avere diritto a rimborsi o indennizzi e che qualora il Concessionario esegua le predette opere senza autorizzazione sarà tenuto alla rimessa in pristino, a propria cura e spese, salvo che la Concedente non ritenga di mantenerle senza alcun onere a proprio carico; sarà tenuto inoltre al risarcimento degli eventuali danni;
- a non cedere né sub concedere, anche parzialmente, il bene oggetto di concessione;
- a tenere indenne la Concedente dalle spese necessarie per le opere di sistemazione delle aree pubbliche specificamente coinvolte dagli interventi di installazione e manutenzione e di ripristinare a regola d'arte le aree medesime nei tempi stabiliti;
- a consentire, in ogni momento l'accesso e/o il transito, per le opportune operazioni di vigilanza, al personale del Genio Civile ed ai mezzi addetti al servizio di piena e di polizia idraulica;
- a ripristinare, a proprie spese i luoghi alla scadenza della concessione per decorrenza del termine di durata sotto indicato e in caso di revoca o rinuncia, fatta salva la facoltà della Concedente di acquisire le opere al demanio, senza oneri per l'Amministrazione;

Il Concessionario inoltre:

- rimane il solo ed unico responsabile agli effetti del risarcimento di tutti i danni che fossero arrecati alla proprietà privata, a cose o persone per effetto di quanto autorizzato e comunque tenendo indenne la Regione Toscana da qualsiasi responsabilità, anche giudiziale, per eventuali danni, reclami o molestie che potessero derivare dai lavori in oggetto;
- è obbligato, ai sensi dell'art. 2 del R.D. n.523/1904 ad eseguire a proprie spese e non appena ricevutane intimazione, tutte quelle varianti e modifiche, compresa anche l'eventuale demolizione delle opere stesse e la

messa in pristino dello stato dei luoghi, che, a giudizio insindacabile dell'Autorità idraulica, si rendessero necessarie per garantire il buon regime idraulico o in seguito all'accertamento di effetti dannosi delle opere stesse o per le variate condizioni del corso d'acqua o per ogni altro pubblico interesse che potesse sopravvenire

- dovrà provvedere inoltre a ripristinare tempestivamente qualsiasi danno o guasto causato alle opere idrauliche ed al corso d'acqua in generale per effetto della presente autorizzazione, in conformità alle prescrizioni che saranno impartite dalla competente autorità idraulica;
- è tenuto alla osservanza delle disposizioni del R.D. 25/07/1904 n. 523 sulle opere idrauliche, nonché delle prescrizioni legislative e regolamentari vigenti, quali quelle concernenti la tutela delle acque pubbliche, dell'agricoltura, della fauna ittica, dell'industria, dell'igiene e della pubblica incolumità;

DATO ATTO che l'inadempimento da parte del Concessionario degli obblighi previsti dal presente Decreto di concessione, costituisce causa di decadenza, che si verifica anche nei casi di.

- a) violazione delle disposizioni e prescrizioni contenute in disposizioni legislative, regolamentari;
- b) violazione del divieto di cessione della concessione e di sub-concessione anche parziale dell'immobile;
- c) esecuzione dei lavori in difformità del progetto autorizzato. Prima di dichiarare la decadenza con apposito decreto, la Concedente comunicherà un termine non inferiore a 30 giorni entro il quale il Concessionario potrà presentare le proprie deduzioni;

RICORDATO che:

- al Concessionario dichiarato decaduto non spetterà alcun rimborso per le opere realizzate e per le spese sostenute;
- fatte salve le eventuali sanzioni di cui all'art. 9 della L.R. 80/2015, il Concessionario decaduto è soggetto all'obbligo di rilascio dell'immobile e al ripristino dei luoghi;
- nel caso di mancato rilascio è eseguito lo sfratto in via amministrativa;
- per quanto non espressamente previsto dal presente Decreto di Concessione si applicano le vigenti disposizioni, di legge e di regolamento, statali e regionali, ed in particolare il codice civile, la normativa concernente il buon regime delle acque, nonché l'igiene e la sicurezza pubblica, l'edilizia e l'urbanistica vigenti nel territorio dove i beni sono ubicati;

DATO ATTO che il Concedente potrà disporre, mediante atto amministrativo, la revoca della presente concessione in qualunque momento, con effetto immediato, qualora intervengano ragioni di regimazione idraulica del corso d'acqua interessato o che l'opera stessa sia in seguito giudicata incompatibile per il buon regime idraulico del corso d'acqua interessato o ragioni di pubblica utilità o per qualsiasi ragione di pubblico interesse;

RICORDATO che l'inosservanza delle condizioni e prescrizioni cui è vincolato il presente provvedimento, fatte salve le sanzioni penali per l'inosservanza delle norme contenute nel Capo VII del R.D. 523/1904, comporta il pagamento di una sanzione, nel rispetto dei limiti minimo e massimo previsto dall'articolo 9 della L.R.80/2015;

RITENUTO, sulla base dell'esperita istruttoria, di stabilire in anni 9 la durata della concessione e potrà essere rinnovata nei soli casi previsti dal Regolamento e con le modalità nel medesimo stabilite, esclusivamente a seguito di istanza da presentare almeno 30 giorni prima della scadenza del termine della concessione;

DATO ATTO che nel periodo di validità della concessione, il canone dovrà essere corrisposto anche se il Concessionario non possa o non voglia fare uso in tutto o in parte della concessione e che, in caso di rinuncia, il pagamento del canone è dovuto fino alla data di presentazione della relativa richiesta;

RICHIAMATO l'articolo 1 della L.R. 30/12/1971 n. 2, così come modificato dall'art.1 della L.R. 74/2018, che istituisce l'imposta regionale sulle concessioni statali per l'occupazione e l'uso dei beni del demanio e del patrimonio indisponibile dello Stato, situati nell'ambito territoriale della Regione commisurandola al 50% del canone di concessione;

DATO ATTO che ai sensi dell'art. 28 comma 6 del Regolamento regionale 12 agosto 2016, n. 60/R per le concessioni di durata superiore ad un anno il canone sarà aggiornato annualmente sulla base del tasso di inflazione programmato;

RITENUTO di commisurare a una annualità del canone il deposito cauzionale di cui all'art. 31 del Regolamento, versato dal concessionario a garanzia del regolare pagamento del canone e/o a titolo di rimborso delle spese eventualmente sostenute da questa Amministrazione e da reintegrare fino alla suddetta misura nel caso di prelievi parziali di somme, nel corso della concessione;

DATO ATTO che il presente decreto è sostanzialmente conforme allo schema approvato con Decreto del Direttore n. 463 del 12/02/2016;

DATO ATTO che l'imposta di bollo relativa al presente atto è stata assolta dal richiedente con marca digitale n. IUBD 01240002240378 del 06/08/2024.

DATO ATTO infine che il richiedente ha provveduto al versamento a favore della Regione Toscana dei seguenti importi:

- € 257,00 a titolo di deposito cauzionale definitivo infruttifero mediante versamento sul conto corrente postale, codice IBAN IT41 X076 0102 8000 0103 1581 018;
- € 107,08 a titolo di primo canone concessorio, corrispondente a cinque dodicesimi del canone annuale di € 257,00 riferito al 2024 mediante versamento sul conto Banco Posta, codice IBAN IT41 X076 0102 8000 0103 1581 018;
- € 53,54 a titolo di imposta regionale sul canone di concessione sul conto Banco Posta codice IBAN IT70 J 0760102800 000011899580.

Tutto ciò premesso e considerato,

DECRETA

1. di autorizzare l'esecuzione delle opere ai sensi e per gli effetti dell'art. 2, comma 1, lettera i) e lettera n) della L.R. 80/2015 e dell' art. 93 del R.D. 523/1904 così come sopra descritto e rappresentato negli elaborati sopra elencati depositati agli atti dell'Ufficio;
2. di stabilire che l'autorizzazione all'esecuzione dei lavori ha validità di anni tre dalla data del presente atto, fatta salva la possibilità di motivata richiesta di rinnovo da parte del richiedente;
3. di accordare, al richiedente i cui dati anagrafici sono riportati nell'allegato A parte integrante e sostanziale del presente atto, la concessione per l'occupazione di:
 - porzione di area demaniale del corso d'acqua denominato MV34401, loc. Rimaggio in Comune di Bagno a Ripoli, presso la particella 98 del Foglio 16 con l'opera di scarico acque reflue domestiche;
4. di stabilire che la concessione ha durata di anni 9 dalla data del presente atto e che il canone di concessione è pari a € 257,00, secondo quanto riportato al p.to 6.2 dell'Allegato A della D.G.R. 1555/2022, soggetto ad aggiornamento e modifica in ragione delle disposizioni emanate dalla Regione Toscana, da pagarsi entro il 31 Dicembre dell'anno di riferimento, sino alla scadenza della presente concessione anche se il concessionario non voglia o non possa fare uso in tutto o in parte della concessione;
5. di disporre che la realizzazione delle opere e la gestione dell'area demaniale siano sottoposte alle prescrizioni tecniche e generali individuate in premessa e nessuna variazione potrà essere introdotta senza la preventiva autorizzazione da parte di questo Settore;
6. di non procedere alla registrazione fiscale del presente provvedimento, considerato che l'ammontare dell'imposta proporzionale dovuta per l'intera durata della concessione risulta inferiore alla misura di Euro 200,00, ai sensi dell'art. 2, parte II della Tariffa del D.P.R. 131/1986. Resta ferma comunque la possibilità da parte del concessionario, in caso d'uso, ai sensi del suddetto articolo, provvedere alla sua registrazione;
7. di dare atto che:
 - il presente provvedimento è rilasciato ai soli fini di tutela delle opere idrauliche e del buon regime delle acque pubbliche, giusto l'art. 2 del R.D. 523/1904, e pertanto fa salvi e impregiudicati i diritti di terzi. Il destinatario è tenuto a munirsi di tutti gli ulteriori titoli abilitativi e atti di assenso previsti dalle leggi vigenti.
 - il Concessionario è a conoscenza che, ferme restando le vigenti disposizioni urbanistiche del Comune interessato, in assenza della presente autorizzazione non possono iniziare i lavori.
8. di trasmettere il presente provvedimento all'indirizzo pec del tecnico incaricato.

Avverso il presente provvedimento è ammesso ricorso davanti all'autorità giudiziaria competente nei termini di legge.

IL DIRIGENTE

Allegati n. 1

A

Anagrafica richiedente

c8cf6a796ba01f66af935b12eca5aaaf6202bc7364cd6f85d7cd2d5a1062edfc



REGIONE TOSCANA

DIREZIONE DIFESA DEL SUOLO E PROTEZIONE CIVILE

SETTORE GENIO CIVILE VALDARNO INFERIORE

Responsabile di settore Francesco PISTONE

Incarico: DECR. DIRIG. CENTRO DIREZIONALE n. 10159 del 14-05-2024

Decreto soggetto a verifica di cui all'art. 7 del disciplinare di controllo ai sensi della DGR n. 521/2024

Numero adozione: 19911 - Data adozione: 03/09/2024

Oggetto: R.D. n. 523/1904 - L.R. n. 80/2015 - D.P.G.R. 60/R/2016. Pratica Sidit 324/2024 - Concessione con contestuale rilascio di autorizzazione idraulica per lo sviluppo della fibra ottica mediante attraversamenti aerei: n.1 del Rio Cerreto (IDRETLR79 BV9749) e n.1 del fosso senza nome (IDRETLR79 BV9750) nel Comune di San Miniato (PI). Richiedente Open Fiber S.p.A..

Il presente atto è pubblicato sul BURT ai sensi degli articoli 4, 5 e 5 bis della l.r. 23/2007 e sulla banca dati degli atti amministrativi della Giunta regionale ai sensi dell'art.18 della l.r. 23/2007.

Data certificazione e pubblicazione in banca dati ai sensi L.R. 23/2007 e ss.mm.: 04/09/2024

Documento informatico firmato digitalmente ai sensi del testo unico D.P.R. 28 dicembre 2000,n. 445, del D.Lgs. 7 marzo 2005, n. 82 e norme collegate, il quale sostituisce il testo cartaceo e la firma autografa.

Numero interno di proposta: 2024AD022184

IL DIRIGENTE

VISTI gli artt. 93, 95, 97 e 98 del R.D. 523/19 04 “Testo unico delle disposizioni di legge intorno alle opere idrauliche delle diverse categorie” e s.m.i.;

VISTA la L. 37/94 “Norme per la tutela ambientale delle aree demaniali, dei fiumi, torrenti, laghi e altre acque pubbliche”;

VISTO il D.Lgs n. 112 del 31/03/1998 “Conferimento di funzioni e compiti amministrativi dello Stato alle regioni ed agli enti locali”, in attuazione del capo I della legge 15 marzo 1997, n. 59;

VISTA la L.R. 41/2018 “Disposizioni in materia di rischio di alluvioni e di tutela dei corsi d’acqua in attuazione del Decreto legislativo 23 febbraio 2010 n. 49 (Attuazione della direttiva 2007/60/CE relativa alla valutazione ad alla gestione dei rischi di alluvioni). Modifiche alla l.r. 80/2015 e alla l.r. 65/2014”;

VISTA la L.R. 22/2015 “Riordino delle funzioni provinciali e attuazione della legge 7 aprile 2014 n.56” che dispone in ordine al trasferimento alla Regione Toscana della gestione del demanio idrico e dell’introito dei relativi proventi;

VISTA la L.R. 80/2015 “Norme in materia di difesa del suolo, tutela delle risorse idriche e tutela della costa e degli abitati costieri”, ed in particolare l’art. 2 lett. i) e n);

VISTA la L.R. 79/2012 “Nuova disciplina in materia di consorzi di bonifica. Modifiche alla l.r. 69/2008 e alla l.r.91/1998. Abrogazione della l.r. 34/1994”;

VISTO il reticolo idrografico ed il reticolo di gestione di cui alla L.R. 79/12, nel loro ultimo aggiornamento vigente;

VISTA la Delibera n. 1315 del 23/10/2019 “Direttive regionali per la manutenzione dei corsi d’acqua e per la protezione e conservazione dell’ecosistema toscano. Art. 24 bis l.r. 80/2015-art.22 comma 2 lettera b) L.R. 79/2012. sostituzione d.g.r. 293/2015”;

VISTO il Decreto Dirigenziale n. 463 del 12/02/2016 con il quale sono stati approvati gli schemi di decreto per l’esercizio delle funzioni in materia di difesa del suolo e della tutela della costa;

VISTO il D.P.G.R. n. 60/R del 12/08/2016 avente ad oggetto “Regolamento in attuazione dell’articolo 5 della legge regionale 28 dicembre 2015 n.80 (Norme in materia di difesa del suolo, tutela delle risorse idrica e tutela della costa e degli abitati costieri) recante disciplina del rilascio delle concessioni per l’utilizzo del demanio idrico e criteri per la determinazione dei canoni”, d’ora in poi denominato “Regolamento”;

VISTA la L.R. n. 77 dell’11/11/2016 “Disposizioni urgenti in materia di concessioni del demanio idrico”;

VISTO il D.P.G.R. n. 45/R 8 agosto 2017 “Modifiche al Regolamento emanato con decreto del Presidente della Giunta Regionale 12 agosto 2016 n.60/R”;

VISTA la D.G.R.T. n.1414 del 17/12/2018 “Disposizioni in materia di concessioni per l’occupazione del demanio idrico - Modifiche alla D.G.R.T. 888/2017”;

VISTA la L.R. n. 57 del 13 ottobre 2017 “Disposizioni in materia di canoni per l’uso del demanio idrico e per l’utilizzazione delle acque. Modifiche alla l.r. 77/2016”;

VISTA la D.G.R.T n. 1035 del 05/08/2019 con cui si è stabilito di confermare, per l’annualità 2019, la determinazione dei canoni così come previsti per l’annualità 2018, negli importi di cui all’allegato A della D.G.R.T. n. 888/2017 ed i contenuti di cui alla D.G.R.T. 1414/2018;

VISTA la D.G.R.T. n. 124 del 10/02/2020 “Modifiche al Regolamento emanato con decreto del Presidente della Giunta Regionale 12 agosto 2016 n. 60/R. Approvazione”;

VISTA la D.G.R.T. n. 1555 del 27/12/2022 “Aggiornamento dei canoni per l’uso del demanio idrico ai sensi della L.R. n. 80/2015 e del D.P.G.R. n. 60/R/2016” e richiamato, per quanto non

diversamente disposto, il contenuto delle Delibere n. 888 del 07/08/2017, n. 1414 del 17/12/2018 e n. 229 del 24/02/2020;

VISTA la Legge 241/1990 e ss.mm.ii. “Nuove norme in materia di procedimento amministrativo e di diritto di accesso ai documenti amministrativi” così come modificata dalla Legge n. 69/2009 e 190/2012;

VISTO il D.P.G.R. 42/R “Regolamento per lo svolgimento delle attività di polizia idraulica, polizia delle acque e servizio di piena, in attuazione dell’articolo 5 della L.R. 28 dicembre 2015 n. 80” (Norme in materia di difesa del suolo, tutela della risorsa idrica e tutela della costa e degli abitati costieri);

VISTA l’istanza di concessione presentata da Open Fiber S.p.A., c.f. 09320630966, con sede legale in Via Luisa Battistotti Sassi n. 1, 20133 Milano (MI), pervenuta al protocollo regionale n. 0013212 in data 10/01/2024 corredata dalla seguente documentazione progettuale:

- Relazione tecnica;
- Planimetrie e grafici illustrativi;
- Documenti e procura del richiedente;

VISTO che, con nota prot. n. 0041080 del 24/01/2024, è stata richiesta documentazione integrativa per procedere all’istruttoria dell’istanza;

VISTA che la documentazione integrativa è stata trasmessa con note prot. n.0044202 del 26/01/2024 e prot. n.0467762 del 30/08/2024;

DATO ATTO che l’istanza è relativa alla realizzazione della rete della fibra ottica mediante attraversamenti aerei: n.1 del Rio Cerreto (IDRETLR79 BV9749) e n.1 del fosso senza nome (IDRETLR79 BV9750) nel Comune di San Miniato (PI) e che comporta occupazione di aree del Demanio idrico dello Stato ascrivibile alla casistica di “altri attraversamenti aerei” (punto 1.6 dell’allegato A alla D.G.R.T. 1555 del 27/12/2022);

DATO ATTO che la concessione oggetto del presente Decreto è rilasciata senza procedura di assegnazione in concorrenza perché rientrante nella fattispecie descritta all’art. 13, comma 1 lettera c del Regolamento sopra citato;

CONSIDERATO che, in virtù di quanto previsto dall’articolo 24 comma 6 del Regolamento sulle concessioni demaniali n. 60/R e ss.mm.ii, il Settore competente ha valutato di poter procedere al rilascio della presente concessione demaniale senza il disciplinare di concessione dando atto che il presente decreto contiene gli elementi essenziali e le clausole che regolano il rapporto giuridico tra Regione Toscana, in qualità di Amministrazione concedente (di seguito denominata “Concedente”) ed il Concessionario;

DATO ATTO di quanto dichiarato dal richiedente, ovvero che “L’articolo 93, comma 2, del decreto legislativo 1° agosto 2003, n. 259, e successive modificazioni, si interpreta nel senso che gli operatori che forniscono reti di comunicazione elettronica possono essere soggetti soltanto alle prestazioni e alle tasse o canoni espressamente previsti dal comma 2 della medesima disposizione, restando quindi escluso ogni altro tipo di onere finanziario, reale o contribuito, comunque denominato, di qualsiasi natura e per qualsivoglia ragione o titolo richiesto”;

DATO ATTO che la società richiedente, esente dal pagamento degli oneri istruttori per effetto delle norme vigenti in materia di infrastrutture di comunicazione elettronica, ed in particolare del D. Lgs. 259/2003, come specificato nella sentenza della Corte di Cassazione 14788/2014, ha provveduto al pagamento di Euro 16,00 mediante marca da bollo cartacea (id 01230300245537 del 06/12/2023) ed a un’ulteriore marca da bollo cartacea da Euro 16,00 (id 01230300245686 del 06/12/2023) per la pubblicazione del presente atto, e che la stessa ha reso le dichiarazioni sostitutive in materia di antimafia e Casellario giudiziale;

DATO ATTO che il Responsabile del Procedimento è il Titolare di posizione di Elevata Qualificazione “Gestione attività e procedure tecnico autorizzative per la difesa del suolo Valdarno Inferiore”;

DATO ATTO che è abilitato ad emanare il provvedimento finale il Dirigente del Genio Civile Valdarno Inferiore, competente per territorio;

CONSIDERATO che:

- il progetto delle opere in argomento, verificata la compatibilità idraulica di cui all'art. 3 del L.R. 41/2018, presenta i requisiti per essere autorizzato con prescrizioni;
- il progetto delle opere in argomento presenta i requisiti per essere autorizzato nei riguardi della normativa del R.D. 523/1904;
- la realizzazione dei lavori del presente provvedimento è disciplinata dal Capo VII del R.D. 523/1904 ed è riferita a reti dei servizi essenziali ai sensi dell'art. 3 comma 2 della L.R. 41/2018;

DATO ATTO che, nell'esecuzione delle opere dovranno essere osservate le prescrizioni tecniche e generali, che vengono di seguito specificate;

PRESCRIZIONI TECNICHE:

1. durante l'esecuzione dei lavori non dovrà essere mai impedito o ostacolato il regolare deflusso delle acque né essere mai ridotta l'efficienza idraulica del tratto di corso d'acqua interessato dai lavori;
2. durante l'esecuzione dei lavori dovranno essere messi in atto tutti gli accorgimenti e le precauzioni necessarie affinché l'interferenza con la dinamica fluviale non determini aggravio di rischio idraulico ed in generale pericolo per l'incolumità delle persone e danni ai beni pubblici e privati;
3. tutte le opere provvisorie occorrenti per l'esecuzione dei lavori dovranno ingombrare il meno possibile l'alveo del corso d'acqua ed in ogni caso dovranno essere rimosse a lavori ultimati e comunque prima del sopraggiungere delle piene;
4. tutti i lavori dovranno essere eseguiti a perfetta regola d'arte secondo le normative, le specifiche e le linee guida esistenti per i materiali da costruzione e le modalità;
5. al termine dei lavori eventuali materiali di risulta, detriti ed opere provvisorie dovranno essere allontanati dal cantiere che interessa le pertinenze fluviali e dovrà essere ripristinato lo stato dei luoghi;
6. durante l'esecuzione dei lavori si dovrà ottemperare alle seguenti prescrizioni impartite dall'Ufficio ai fini del rispetto della compatibilità idraulica:
 - 6.1 Per quanto riguarda la posa in opera di attraversamenti di corsi d'acqua con cavi aerei, devono essere rispettate le seguenti distanze:

Corsi d'acqua incisi (privi di argini):

 - i cavi aerei devono essere posizionati ad un'altezza di almeno 6 metri sopra le sponde dei corsi d'acqua;

Corsi d'acqua dotati di argini:

 - i cavi aerei devono essere ubicati ad una distanza superiore a 6 metri rispetto alla quota della sommità arginale;
 - 6.2 per gli attraversamenti di corsi d'acqua con la metodologia "aerea", nel caso in cui il cavo in fibra ottica (F.O.) e/o il supporto a sostegno del cavo non garantissero il libero accesso alle aree interessate e/o ostacolassero le attività istituzionali di questo Ente e del Consorzio di Bonifica territorialmente competente, qualsiasi operazione di scollegamento delle telecomunicazioni e i relativi costi saranno a carico del concessionario. Gli Enti citati saranno esonerati da qualsiasi controversia derivante dagli eventuali disagi causati dal momentaneo distacco della linea;
7. dovrà essere sempre garantito l'accesso all'alveo al personale di vigilanza incaricato dalla Concedente e del Consorzio 4 Basso Valdarno, addetto alla vigilanza e alla manutenzione del corso d'acqua;
8. i lavori che in qualsiasi modo interessano gli alvei dei corsi d'acqua dovranno essere eseguiti in condizioni meteorologiche favorevoli mentre in condizioni di meteo avverse che interessano l'area oggetto di intervento (in particolare con codice allerta arancione o rosso del Centro Funzionale Regionale) dovranno essere interrotti per tutta la durata dell'avviso;

9. qualora si renda necessario, da parte dei soggetti competenti in materia di difesa del suolo, effettuare interventi di varia natura riguardanti il corpo idrico in argomento, che possano in qualunque modo interessare le opere oggetto della presente concessione, la società richiedente apporterà, a propria cura e spese, tutte le modifiche ritenute necessarie dall'Autorità idraulica, incluso lo spostamento dei cavi ed il ripristino dello stato dei luoghi;

10. al termine dei lavori dovrà essere ripristinato lo stato dei luoghi interessato dall'eventuale cantiere e da occupazioni temporanee, comprensivo di tutte quelle aree che hanno visto il passaggio dei mezzi sia lungo le rive degli alvei che sulle viabilità di accesso;

11. nei casi in cui la fibra ottica sia posizionata su infrastrutture esistenti non conformi alle disposizioni di cui al R.D. 523/1904 o qualora le condizioni idrauliche del corso d'acqua e delle sue pertinenze siano tali da rendere necessario interventi di adeguamento, nessun rimborso o indennizzo spetterà in merito al proponente per lo spostamento dei cavi;

12. in caso di danneggiamenti dovuti ad eventi di piena o cedimenti delle opere idrauliche esistenti, il richiedente non avrà niente a pretendere, restando a suo completo carico ogni lavoro di ripristino da eseguirsi;

13. ad ultimazione dei lavori, l'alveo, le sponde e le pertinenze idrauliche eventualmente interessati dall'esecuzione degli stessi dovranno essere accuratamente ripristinati a regola d'arte;

14. la riparazione di eventuali danni arrecati a condotte, attrezzature ed ogni altro bene, prodotti nel corso dei lavori autorizzati con il presente atto, saranno a carico del soggetto richiedente in solido con il soggetto esecutore;

15. la riparazione di eventuali danni alle opere autorizzate prodotti nel corso delle ordinarie operazioni di manutenzione saranno a carico del richiedente;

16. la manutenzione ordinaria e straordinaria delle opere autorizzate sarà a carico del richiedente, anche in caso di danni dipendenti dal regime idraulico del corso d'acqua;

17. in caso di danneggiamenti, dovuti ad eventi di piena, filtrazioni dall'alveo ovvero cedimenti delle opere idrauliche esistenti, oppure da interventi idraulici urgenti eseguiti dall'Ente competente, il richiedente non avrà niente a pretendere, restando a suo completo carico ogni lavoro di ripristino da eseguirsi

18. il Concessionario esegue, con oneri a proprie spese ed alle condizioni e prescrizioni riportate nel presente atto, la manutenzione dei manufatti oggetto di concessione, al fine di assicurarne nel tempo uno stato di conservazione compatibile con l'esercizio dell'attività cui essi sono destinati, in modo che non debbano costituire criticità per lo stato della sponda e l'officiosità idraulica;

PRESCRIZIONI GENERALI:

- la concessione e l'autorizzazione di cui al presente atto riguarda esclusivamente l'esecuzione delle opere indicate in premessa, per cui ogni variazione od ogni ulteriore opera o attività non indicata negli elaborati progettuali inoltrati, od altro comunque non previsto, dovrà essere sottoposto ad ulteriore esame di questo Settore Genio Civile Valdarno Inferiore per la nuova eventuale autorizzazione prima della loro esecuzione;

- l'autorizzazione di cui al presente è rilasciata per il periodo necessario all'esecuzione dei lavori, non può avere una durata superiore a tre anni e può essere rinnovata una sola volta, per un ulteriore periodo di anni tre, con domanda da presentarsi almeno trenta giorni prima della sua scadenza;

- i lavori dovranno iniziare entro 12 mesi e terminare entro 36 mesi dalla data di rilascio del presente Decreto pena la perdita di efficacia del presente atto senza ulteriori comunicazioni da parte di questo ufficio;

- il rinnovo dell'autorizzazione scaduta per il superamento dei termini sopra detti, avverrà secondo le modalità di cui all'art.10 del regolamento 42/R/2018;

- il Concessionario dovrà comunicare a questo Settore e al Consorzio di Bonifica Basso Valdarno la data di inizio lavori con un anticipo di almeno 15 giorni e la data di fine lavori entro 60 giorni dal termine delle attività, trasmettendo copia della dichiarazione di rispondenza delle opere stesse

a quanto oggetto di autorizzazione e dell'avvenuto recepimento delle prescrizioni contenute nel presente Decreto;

- il Concessionario esegue, con oneri a proprio carico ed alle condizioni e prescrizioni riportate nel presente atto, la manutenzione dei manufatti oggetto di concessione, al fine di assicurarne nel tempo uno stato di conservazione compatibile con l'esercizio dell'attività cui essi sono destinati, in modo che non debbano costituire criticità per lo stato della sponda e l'officiosità idraulica;
- in merito agli interventi manutentivi ordinari e straordinari finalizzati al corretto esercizio del bene concesso, con il presente decreto s'intendono autorizzati per tutta la durata della concessione tutti gli interventi manutentivi, ordinari e straordinari, che si rendano necessari al corretto esercizio del bene concesso, nel rispetto comunque delle normative vigenti al momento;
- il Concessionario dovrà comunicare preventivamente a questa Amministrazione la data d'inizio dei predetti lavori manutentivi e dovrà altresì presentare, a corredo di tale comunicazione, documentazione tecnica esplicativa;
- è edotto che, in caso di accertata incompatibilità idraulica dei manufatti oggetto della presente concessione gli stessi potranno essere oggetto di rimozione o adeguamento. In tal caso, il Concessionario si obbliga a rimuovere oppure adeguare i manufatti in concessione, a propria cura e spese, entro i termini stabiliti dall'Amministrazione concedente, con l'avvertenza che la mancata ottemperanza costituisce causa di decadenza della concessione;

ONERI E OBBLIGHI DEL CONCESSIONARIO:

Il Concessionario, ai fini dell'uso previsto, dell'esecuzione delle opere e dell'esercizio delle attività, è tenuto a munirsi di tutti i titoli abilitativi, autorizzativi e degli atti di assenso comunque denominati previsti dalle leggi vigenti;

Il Concessionario si obbliga a:

- assumere a propria cura e spese la custodia delle aree demaniali in concessione e delle opere realizzate, mantenendole in buono stato, preservandole dal pericolo di distruzione o danneggiamento, salvaguardandole da intrusioni e manomissioni da parte di soggetti non autorizzati;
- consentire, a proprie spese, l'accesso al personale di vigilanza incaricato dalla Concedente, che potrà in ogni momento effettuare verifiche per accertare lo stato di manutenzione dell'area e impartire l'ordine di effettuare gli interventi eventualmente necessari, ad insindacabile giudizio della Concedente, per garantire il buon regime delle acque;
- sollevare fin d'ora la Concedente da ogni onere e responsabilità per qualsiasi danno derivante alle persone ed alla proprietà pubblica e privata a seguito di inadeguata manutenzione o di inadeguata custodia del bene demaniale in concessione, assumendosi gli oneri del risarcimento;
- rispettare le leggi, i regolamenti ed ordinamenti di polizia urbana e di pubblica sicurezza, nonché la normativa in materia di polizia delle acque contenuta nel R.D. 523/1904, nel R.D. 1775/1933, tenendo fin d'ora indenne la Regione da ogni conseguenza determinata dalla inosservanza di essi;
- non mutare la destinazione del bene in concessione, né apportarvi aggiunte, innovazioni o altro senza la preventiva autorizzazione dell'Amministrazione Concedente, prendendo atto che tutte le opere addizionali e di miglioria autorizzate resteranno acquisite al Demanio senza che il Concessionario possa avere diritto a rimborsi o indennizzi. Qualora il Concessionario esegua le predette opere senza autorizzazione sarà tenuto alla rimessa in pristino, a propria cura e spese, salvo che la Concedente non ritenga di mantenerle senza alcun onere a proprio carico; sarà tenuto inoltre al risarcimento degli eventuali danni;
- non cedere né sub-concedere, neppure parzialmente, l'area e/o bene oggetto di concessione;
- provvedere, a proprie spese, alle operazioni di manutenzione ordinaria e straordinaria dei beni e delle aree interessate nonché delle opere e degli impianti ivi presenti;

DURATA-RINNOVO-SUBENTRO:

- la presente concessione ha una durata di anni 19 (diciannove) decorrenti dalla data del presente Decreto e sarà rinnovabile, nei soli casi previsti dal Regolamento e con le modalità dal medesimo stabilite, a seguito di espressa istanza da presentarsi all'Amministrazione Concedente almeno 30 giorni prima della scadenza della concessione, ai sensi e con le modalità di cui all'articolo 14 del Regolamento;
- con il provvedimento di rinnovo della concessione sono ridefinite le condizioni e prescrizioni mediante il rilascio di un nuovo Decreto Dirigenziale;
- fino al rilascio della nuova concessione e solo qualora abbia presentato domanda di rinnovo nei termini il richiedente può continuare ad utilizzare l'area con le medesime modalità e condizioni della concessione in scadenza;
- la richiesta di subentro è presentata congiuntamente dal Concessionario e dall'interessato al subentro entro centottanta giorni dall'evento che ne è causa; resta fermo che gli obblighi del Concessionario perdureranno fino a che il nuovo soggetto subentrante non avrà sottoscritto il disciplinare di concessione;

REVOCA:

- l'Amministrazione Concedente può, con provvedimento motivato, revocare, sospendere o modificare, anche parzialmente, in qualsiasi momento la concessione, qualora intervengano ragioni di disciplina idraulica del corso d'acqua interessato o per sopravvenute o mutate esigenze di di pubblica utilità o di interesse pubblico, stabilendo l'eventuale indennizzo o i criteri per il suo riconoscimento; sono fatte salve le previsioni di legge per i miglioramenti ambientali costituiti;
- con la revoca parziale della concessione si concede al Concessionario la possibilità di continuare il rapporto, con un'adeguata riduzione del canone, proporzionale agli effetti del mancato godimento della porzione di demanio idrico revocato;
- la revoca della concessione è notificata al Concessionario con espresso atto con il quale gli è contestualmente assegnato un congruo termine per l'esecuzione dei lavori di rimozione dell'occupazione e per la rimessa in pristino dell'area e degli spazi occupati;
- il provvedimento di revoca interviene anche quando una domanda di concessione risulti incompatibile con una concessione, precedentemente rilasciata, per un'utilizzazione di minore rilevanza sotto il profilo del pubblico interesse;

DECADENZA:

- l'inadempimento da parte del Concessionario degli obblighi previsti dall'articolo 38 del Regolamento e ss.mm.ii, e dal presente decreto costituisce causa di revoca o decadenza, che si verifica in particolare nei casi di:
 - a) violazione delle disposizioni e prescrizioni contenute in disposizioni legislative, regolamentari o nel presente decreto di concessione
 - b) esecuzione dei lavori in difformità dal progetto autorizzato
 - c) non uso protratto per due anni delle aree e delle relative pertinenze
 - d) violazione del divieto di cessione o sub-concessione a terzi compresi gli enti pubblici
 - e) ragioni di disciplina idraulica del corso d'acqua interessato o ragioni di pubblica utilità o di pubblico interesse
- prima di dichiarare la decadenza con apposito decreto, la concedente assegnerà al Concessionario un termine, non inferiore a 30 giorni, entro il quale egli potrà presentare le proprie deduzioni;
- al Concessionario dichiarato decaduto non spetterà alcun rimborso sia per gli interventi/ opere eseguite, sia per le spese sostenute sia per il canone già pagato per l'anno di riferimento;
- fatte salve le eventuali sanzioni di cui all'art. 9 della L.R. 80/2015, il Concessionario decaduto è obbligato al rilascio dell'immobile e al rilascio delle aree ed al ripristino dei luoghi;

CESSAZIONE:

- alla cessazione della concessione, per decorrenza del termine di durata sopra indicato, revoca, rinuncia, decadenza, la concessione si risolve automaticamente col conseguente obbligo del Concessionario di ripristino dell'area e degli spazi occupati entro i termini assegnati;
- qualora il Concessionario non ottemperi a quanto sopra, si farà luogo all'esecuzione d'ufficio in danno del Concessionario, salvo che su istanza di questi l'Amministrazione concedente non ritenga di esonerarlo; nel qual caso il Concessionario non avrà diritto a compensi od indennizzi di sorta e fatta salva la facoltà della concedente di acquisire le opere al demanio, senza oneri per l'Amministrazione;
- il Concessionario è edotto che, in caso di accertata incompatibilità idraulica dei manufatti oggetto della presente concessione, ovvero dei manufatti ai quali risultano incorporati, ancorati o staffati, da parte dell'Autorità competente, gli stessi potranno essere oggetto di rimozione o adeguamento. In tal caso, il Concessionario si obbliga a rimuovere oppure adeguare i manufatti in concessione, a propria cura e spese, entro i termini stabiliti dall'Amministrazione concedente, con l'avvertenza che la mancata ottemperanza costituisce causa di decadenza della concessione;

SANZIONI:

- ai sensi dell'articolo 9, comma 1 della L.R. 80/2015, così come stata modificata da articolo 27 L.R. 70/2018, ove non diversamente sanzionate, le violazioni agli obblighi ed alle prescrizioni stabilite dal presente disciplinare di concessione comportano l'applicazione della sanzione amministrativa da euro 300,00 a euro 3.000,00;
- fermo restando quanto previsto dagli articoli 27 e 35 del decreto del Presidente della Repubblica 6 giugno 2001, n. 380 (Testo unico delle disposizioni legislative e regolamentari in materia edilizia), le violazioni che alterano lo stato dei luoghi con pregiudizio del regime idraulico, fatte salve le sanzioni penali, sono punite con sanzione pecuniaria da euro 2.000,00 a euro 20.000,00;

ULTERIORI OBBLIGHI DEL CONCESSIONARIO:

Il Concessionario inoltre:

- rimane il solo ed unico responsabile agli effetti del risarcimento di tutti i danni che fossero arrecati alla proprietà privata, a cose o persone per effetto di quanto autorizzato e comunque tenendo indenne la Regione Toscana da qualsiasi responsabilità, anche giudiziale, per eventuali danni, reclami o molestie che potessero derivare dai lavori in argomento;
- è obbligato, ai sensi dell'art. 2 del R.D. n.523/1904, ad eseguire a proprie spese e non appena ricevute intimazione, tutte quelle varianti e modifiche, compresa anche l'eventuale demolizione delle opere stesse e la messa in pristino dello stato dei luoghi, che a giudizio insindacabile dell'Autorità idraulica, si rendessero necessarie per garantire il buon regime idraulico o in seguito all'accertamento di effetti dannosi delle opere stesse o per le variate condizioni del corso d'acqua o per ogni altro pubblico interesse che potesse sopravvenire;
- dovrà provvedere a ripristinare tempestivamente qualsiasi danno o guasto causato alle opere idrauliche ed al corso d'acqua in generale per effetto della presente autorizzazione, in conformità alle prescrizioni che saranno impartite dalla competente Autorità idraulica;
- è tenuto all'osservanza delle disposizioni del R.D. 523/1904 sulle opere idrauliche nonché delle prescrizioni legislative e regolamentari vigenti, quali quelle concernenti la tutela delle acque pubbliche, dell'agricoltura, della fauna ittica, dell'industria, dell'igiene e della pubblica incolumità;

CANONE-CAUZIONE-IMPOSTA REGIONALE:

- ai sensi delle norme vigenti in materia di infrastrutture di comunicazione elettronica, ed in particolare del D.Lgs. 259/2003, come specificato nella sentenza della Corte di Cassazione 14788/2014, la società richiedente è esente dal pagamento del canone annuo, dalla costituzione della cauzione e dalla corresponsione dell'imposta regionale;
- per quanto non espressamente previsto dal presente decreto di concessione si applicano le vigenti disposizioni, di legge e di regolamento, statali e regionali, ed in particolare il Codice Civile, la

normativa concernente il buon regime delle acque, nonché l'igiene e la sicurezza pubblica, l'edilizia e l'urbanistica vigenti nel territorio dove i beni sono ubicati;

RILEVATO che l'inosservanza delle condizioni e prescrizioni cui è vincolato il presente provvedimento, al pari dell'inosservanza delle norme contenute nel Capo VII del R.D. 523/1904, comporterà denuncia all'Autorità Giudiziaria ai sensi dell'art. 374 della L. 2248/1865 allegato F, oltre le sanzioni di cui all'art. 9 della L.R. 80/2015,

DECRETA

1. il rilascio a Open Fiber S.p.A., c.f. 09320630966, con sede legale in Via Luisa Battistotti Sassi, n. 11 nel Comune di Milano (MI), della concessione per lavori di realizzazione, posa in opera e manutenzione di cavi in fibra ottica mediante attraversamenti aerei: n.1 del Rio Cerreto (IDRETLR79 BV9749) e n.1 del fosso senza nome (IDRETLR79 BV9750) nel Comune di San Miniato (PI), come descritti negli elaborati depositati agli atti di questo Settore;
 2. di autorizzare, ai soli fini idraulici ai sensi e per gli effetti dell'art.2, comma 1, lettera i) e lettera n) della L.R. 80/2015 e degli artt. 93, 95, 97 e 98 del R.D. 523/1904, l'esecuzione delle opere, così come descritte e rappresentate negli elaborati sopra elencati, necessarie alla realizzazione della rete della fibra ottica mediante attraversamenti aerei: n.1 del Rio Cerreto (IDRETLR79 BV9749) e n.1 del fosso senza nome (IDRETLR79 BV9750) nel Comune di San Miniato (PI) ;
 3. che la realizzazione delle opere sia sottoposta alle prescrizioni tecniche e generali individuate in premessa;
 4. che gli obblighi derivanti dalla presente concessione sono regolati come stabilito nel presente decreto di concessione;
 5. che la presente concessione avrà la durata di anni 19 (diciannove) a decorrere dalla data del presente decreto;
 6. che la concessione di cui al presente atto è rilasciata ai soli fini di tutela delle opere idrauliche e del buon regime delle acque pubbliche, giusto l'art. 2 del R.D. 523/1904, e pertanto fa salvi e impregiudicati i diritti di terzi;
 7. di dare atto che, ai sensi dell'art. 93 del D.Lgs. 01/08/2003, n. 259 "Codice delle comunicazioni elettroniche", la concessione del demanio idrico necessario per i lavori di che trattasi è rilasciata a titolo gratuito;
 8. che il richiedente è a conoscenza che, ferme restando le vigenti disposizioni urbanistiche del Comune interessato, in assenza della presente concessione non possono iniziare i lavori.
- Avverso il presente provvedimento è ammesso ricorso nei confronti dell'Autorità Giudiziaria competente nei termini di legge.

IL DIRIGENTE



REGIONE TOSCANA

DIREZIONE DIFESA DEL SUOLO E PROTEZIONE CIVILE

SETTORE GENIO CIVILE VALDARNO INFERIORE

Responsabile di settore Francesco PISTONE

Incarico: DECR. DIRIG. CENTRO DIREZIONALE n. 10159 del 14-05-2024

Decreto soggetto a verifica di cui all'art. 7 del disciplinare di controllo ai sensi della DGR n. 521/2024

Numero adozione: 19917 - Data adozione: 04/09/2024

Oggetto: R.D. 523/1904, della L.R. 80/2015 e del D.P.G.R. 60/R/2015. Pratica Sidit n. 5552/2024 - Concessione con contestuale rilascio di autorizzazione idraulica per lo sviluppo della rete in fibra ottica interferente per vari attraversamenti e parallelismi di diversa tipologia del corso d'acqua affluente del torrente Pescera nel Comune di Castellina Marittima (PI). Richiedente Open Fiber S.p.A.

Il presente atto è pubblicato sul BURT ai sensi degli articoli 4, 5 e 5 bis della l.r. 23/2007 e sulla banca dati degli atti amministrativi della Giunta regionale ai sensi dell'art.18 della l.r. 23/2007.

Data certificazione e pubblicazione in banca dati ai sensi L.R. 23/2007 e ss.mm.: 04/09/2024

Documento informatico firmato digitalmente ai sensi del testo unico D.P.R. 28 dicembre 2000,n. 445, del D.Lgs. 7 marzo 2005, n. 82 e norme collegate, il quale sostituisce il testo cartaceo e la firma autografa.

Numero interno di proposta: 2024AD022368

IL DIRIGENTE

VISTI gli artt. 93, 95, 97 e 98 del R.D. 523/1904 “Testo unico delle disposizioni di legge intorno alle opere idrauliche delle diverse categorie” e s.m.i.;

VISTA la L. 37/94 “Norme per la tutela ambientale delle aree demaniali, dei fiumi, torrenti, laghi e altre acque pubbliche”;

VISTO il D.Lgs n. 112 del 31/03/1998 “Conferimento di funzioni e compiti amministrativi dello Stato alle regioni ed agli enti locali”, in attuazione del capo I della legge 15 marzo 1997, n. 59;

VISTA la L.R. 22/2015 “Riordino delle funzioni provinciali e attuazione della legge 7 aprile 2014 n.56” che dispone in ordine al trasferimento alla Regione Toscana della gestione del demanio idrico e dell’introito dei relativi proventi;

VISTA la L.R. 41/2018 “Disposizioni in materia di rischio di alluvioni e di tutela dei corsi d’acqua in attuazione del Decreto legislativo 23 febbraio 2010 n. 49 (Attuazione della direttiva 2007/60/CE relativa alla valutazione ad alla gestione dei rischi di alluvioni). Modifiche alla l.r. 80/2015 e alla l.r. 65/2014”;

VISTA la L.R. 80/2015 “Norme in materia di difesa del suolo, tutela delle risorse idriche e tutela della costa e degli abitati costieri”, ed in particolare l’art. 2 lett. i) e n);

VISTA la L.R. 79/2012 “Nuova disciplina in materia di consorzi di bonifica. Modifiche alla l.r. 69/2008 e alla l.r.91/1998. Abrogazione della l.r. 34/1994”;

VISTO il reticolo idrografico ed il reticolo di gestione di cui alla L.R. 79/12, nel loro ultimo aggiornamento vigente;

VISTA la Delibera n. 1315 del 23/10/2019 “Direttive regionali per la manutenzione dei corsi d’acqua e per la protezione e conservazione dell’ecosistema toscano. Art. 24 bis l.r. 80/2015-art.22 comma 2 lettera b) L.R. 79/2012. sostituzione d.g.r. 293/2015”;

VISTO il Decreto Dirigenziale n. 463 del 12/02/2016 con il quale sono stati approvati gli schemi di decreto per l’esercizio delle funzioni in materia di difesa del suolo e della tutela della costa;

VISTO il D.P.G.R. n. 60/R del 12/08/2016 avente ad oggetto “Regolamento in attuazione dell’articolo 5 della legge regionale 28 dicembre 2015 n.80 (Norme in materia di difesa del suolo, tutela delle risorse idrica e tutela della costa e degli abitati costieri) recante disciplina del rilascio delle concessioni per l’utilizzo del demanio idrico e criteri per la determinazione dei canoni”, d’ora in poi denominato “Regolamento”;

VISTA la L.R. n. 77 del 11/11/2016 “Disposizioni urgenti in materia di concessioni del demanio idrico”;

VISTO il D.P.G.R. n. 45/R 8 agosto 2017 “Modifiche al Regolamento emanato con decreto del Presidente della Giunta Regionale 12 agosto 2016 n.60/R”;

VISTA la D.G.R.T. n. 1414 del 17/12/2018 “Disposizioni in materia di concessioni per l’occupazione del demanio idrico- Modifiche alla d.g.r.t. 888/2017”.

VISTA la L.R.T. n. 57 del 13 ottobre 2017 “Disposizioni in materia di canoni per l’uso del demanio idrico e per l’utilizzazione delle acque. Modifiche alla l.r. 77/2016”;

VISTA la D.G.R.T n. 1035 del 05/08/2019 con cui si è stabilito di confermare, per l’annualità 2019, la determinazione dei canoni così come previsti per l’annualità 2018, negli importi di cui all’allegato A della D.G.R.T. n. 888/2017 ed i contenuti di cui alla D.G.R.T. 1414/2018;

VISTA la D.G.R.T. n. 124 del 10/02/2020 “Modifiche al Regolamento emanato con decreto del Presidente della Giunta Regionale 12 agosto 2016 n. 60/r. Approvazione”;

VISTA la D.G.R.T. n. 1555 del 27/12/2022 “Aggiornamento dei canoni per l’uso del demanio idrico ai sensi della l.r. n. 80/2015 e del d.p.g.r. n. 60/R/2016” e richiamato, per quanto non

diversamente disposto, il contenuto delle delibere n. 888 del 07/08/2017, n. 1414 del 17/12/2018 e n. 229 del 24/02/2020;

VISTA la Legge 241/1990 e ss.mm.ii. “Nuove norme in materia di procedimento amministrativo e di diritto di accesso ai documenti amministrativi” così come modificata dalla Legge n. 69/2009 e 190/2012;

VISTO il D.P.G.R. 42/R “Regolamento per lo svolgimento delle attività di polizia idraulica, polizia delle acque e servizio di piena, in attuazione dell’articolo 5 della l.r. 28 dicembre 2015 n. 80” (Norme in materia di difesa del suolo, tutela della risorsa idrica e tutela della costa e degli abitati costieri);

VISTA la richiesta di concessione presentata da Open Fiber S.p.A., c.f. 09320630966, con sede legale nel Comune di Milano (MI), Via Luisa Battistotti 11, pervenuta al protocollo regionale con n. Prot. 272128 del 30/06/2021 (Sidit n. 5552/2021), per lo sviluppo della rete in fibra ottica interferente per vari attraversamenti e parallelismi di diversa tipologia del corso d’acqua affluente del torrente Pescera nel Comune di Castellina Marittima (PI);

DATO ATTO che la società richiedente, esente dal pagamento degli oneri istruttori per effetto delle norme vigenti in materia di infrastrutture di comunicazione elettronica, ed in particolare del D. Lgs. 259/2003, come specificato nella sentenza della Corte di Cassazione 14788/2014, ha provveduto al pagamento di Euro 16,00 per una marca da bollo cartacea id 01200158744693 del 28/08/2021 e di un’ulteriore marca da bollo cartacea da Euro 16,00 id 01200158744682 del 28/08/2021 per la pubblicazione del presente atto;

VISTA la documentazione progettuale trasmessa e considerato che, ai fini della presente concessione, rilevano i seguenti elaborati conservati agli atti di questo Ufficio:

- Relazione tecnica - CASTELLINA MARITTIMA-RT-GC-12;
- Elaborati progettuali - CASTELLINA MARITTIMA-PL-GC-12;

DATO ATTO che l’istanza è relativa allo sviluppo della rete della fibra ottica nel Comune di Castellina Marittima (PI), che prevede un totale di n. 3 attraversamenti e parallelismi del corso d’acqua affluente del torrente Pescera in via Aia Vecchia, così come descritti negli elaborati grafici allegati alla stessa;

CONSIDERATO che l’autorizzazione richiesta comporta occupazione di aree del demanio idrico dello Stato ascrivibile alla casistica “attraversamenti sotterranei o utilizzando manufatti esistenti” rappresentata al punto 11 e punto 1.6 dell’allegato A alla D.G.R.T. 1555 del 27/12/2022 “Determinazione dei canoni per l’uso del demanio idrico”;

DATO ATTO che la concessione oggetto del presente Decreto è rilasciata senza procedura di assegnazione in concorrenza perché rientrante nella fattispecie descritta all’art. 13, comma 1 lettera c del Regolamento sulle concessioni demaniali n. 60/R e ss.mm.ii;

CONSIDERATO che, in virtù di quanto previsto dall’articolo 24 comma 6 del sopra citato Regolamento, il Settore competente ha valutato di poter procedere al rilascio della presente concessione demaniale senza il disciplinare di concessione dando atto che il presente decreto contiene gli elementi essenziali e le clausole che regolano il rapporto giuridico tra Regione Toscana, in qualità di Amministrazione concedente (di seguito denominata “Concedente”) ed il Concessionario;

DATO ATTO di quanto dichiarato dal richiedente, ovvero che “L’articolo 93, comma 2, del decreto legislativo 1° agosto 2003, n. 259, e successive modificazioni, si interpreta nel senso che gli operatori che forniscono reti di comunicazione elettronica possono essere soggetti soltanto alle prestazioni e alle tasse o canoni espressamente previsti dal comma 2 della medesima disposizione, restando quindi escluso ogni altro tipo di onere finanziario, reale o contribuito, comunque denominato, di qualsiasi natura e per qualsivoglia ragione o titolo richiesto”;

DATO ATTO che il Responsabile del Procedimento è il titolare di incarico di elevata qualificazione “ Gestione attività e procedure tecnico autorizzative per la difesa del suolo Valdarno Inferiore”;

DATO ATTO che è abilitato ad emanare il provvedimento finale il Dirigente del Genio Civile Valdarno Inferiore competente per territorio;

CONSIDERATO che:

- la richiesta presenta i requisiti per il rilascio della concessione, rispettando le prescrizioni di seguito riportate e le disposizioni disciplinate dal Capo VII del R.D 523/1904 e dalla normativa nazionale e regionale di riferimento;

- è stata accertata, ai sensi dell'art. 3 D.P.G.R. 42/R/2018, la compatibilità idraulica delle opere in progetto;

DATO ATTO che, nella realizzazione delle opere dovranno essere osservate tutte le prescrizioni, generali e tecniche, contenute ed elencate nel presente Decreto Dirigenziale;

PRESCRIZIONI TECNICHE:

1. durante l'esecuzione dei lavori non dovrà essere mai impedito o ostacolato il regolare deflusso delle acque né essere mai ridotta l'efficienza idraulica del tratto di corso d'acqua interessato dai lavori;

2. durante l'esecuzione dei lavori dovranno essere messi in atto tutti gli accorgimenti e le precauzioni necessarie affinché l'interferenza con la dinamica fluviale non determini aggravio di rischio idraulico ed in generale pericolo per l'incolumità delle persone e danni ai beni pubblici e privati;

3. tutte le opere provvisorie occorrenti per l'esecuzione dei lavori dovranno ingombrare il meno possibile l'alveo del corso d'acqua ed in ogni caso dovranno essere rimosse a lavori ultimati e comunque prima del sopraggiungere delle piene;

4. tutti i lavori dovranno essere eseguiti a perfetta regola d'arte secondo le normative, le specifiche e le linee guida esistenti per i materiali da costruzione e le modalità;

5. al termine dei lavori eventuali materiali di risulta, detriti ed opere provvisorie dovranno essere allontanati dalle pertinenze fluviali e dovrà essere ripristinato lo stato dei luoghi;

6. dovrà essere sempre garantito l'accesso all'alveo al personale degli Enti competenti, addetto alla vigilanza e alla manutenzione del corso d'acqua;

7. i lavori che in qualsiasi modo interesseranno l'alveo del corso d'acqua dovranno essere eseguiti in condizioni meteorologiche favorevoli mentre in condizioni di meteo avverse che interessano l'area oggetto di intervento (in particolare con codice allerta arancione o rosso del Centro Funzionale Regionale) dovranno essere interrotti per tutta la durata dell'avviso;

8. qualora si renda necessario, da parte dei soggetti competenti in materia di difesa del suolo, effettuare interventi di varia natura riguardanti il corpo idrico in argomento, che possano in qualunque modo interessare le opere oggetto della presente concessione, la società richiedente apporterà, a propria cura e spese, tutte le modifiche ritenute necessarie dall'Autorità idraulica, incluso lo spostamento dei cavi ed il ripristino dello stato dei luoghi;

9. al termine dei lavori dovrà essere ripristinato lo stato dei luoghi interessato dall'eventuale cantiere e da occupazioni temporanee, comprensivo di tutte quelle aree che hanno visto il passaggio dei mezzi sia lungo le rive degli alvei che sulle viabilità di accesso;

10. nei casi in cui la fibra ottica sia posizionata su infrastrutture esistenti non conformi alle disposizioni di cui al R.D. 523/1904 o qualora le condizioni idrauliche del corso d'acqua e delle sue pertinenze siano tali da rendere necessario interventi di adeguamento, nessun rimborso o indennizzo spetterà in merito al proponente per lo spostamento dei cavi;

11. in caso di danneggiamenti dovuti ad eventi di piena o cedimenti delle opere idrauliche esistenti, il richiedente non avrà niente a pretendere, restando a suo completo carico ogni lavoro di ripristino da eseguirsi;
12. ad ultimazione dei lavori, l'alveo, le sponde e le pertinenze idrauliche eventualmente interessati dall'esecuzione degli stessi dovranno essere accuratamente ripristinati a regola d'arte;
13. la riparazione di eventuali danni arrecati a condotte, attrezzature ed ogni altro bene, prodotti nel corso dei lavori autorizzati con il presente atto, saranno a carico del soggetto richiedente in solido con il soggetto esecutore;
14. gli scavi in trincea tradizionale e minitrincea dovranno essere posizionati ad una distanza maggiore di 4 metri dal ciglio di sponda e ad una distanza maggiore di 10 metri nel caso di presenza di arginature dei corsi d'acqua;
15. all'interno della fascia dei 10 metri dal piede dell'argine dei corsi d'acqua tutti i riempimenti degli scavi dovranno essere eseguiti mediante l'utilizzo di malta cementizia aerata tipo Fillcrete. E' escluso l'utilizzo di sabbia;
16. i cavi aerei dovranno essere posizionati ad un'altezza di almeno 7,00 metri sopra la sponda dei corsi d'acqua e, sempre ad un'altezza di almeno 7,00 metri, sopra la testa arginale in caso di presenza di arginature;
17. il Concessionario esegue, con oneri a proprie spese ed alle condizioni e prescrizioni riportate nel presente atto, la manutenzione dei manufatti oggetto di concessione, al fine di assicurarne nel tempo uno stato di conservazione compatibile con l'esercizio dell'attività cui essi sono destinati, in modo che non debbano costituire criticità per lo stato della sponda e l'efficienza idraulica;

PRESCRIZIONI GENERALI:

a) in merito all'atto di Autorizzazione Idraulica:

- l'autorizzazione di cui al presente atto riguarda esclusivamente l'esecuzione delle opere indicate in premessa, per cui ogni variazione od ogni ulteriore opera o attività non indicata negli elaborati progettuali inoltrati, od altro comunque non previsto, dovrà essere sottoposto ad ulteriore esame di questo Settore per la nuova eventuale autorizzazione prima della loro esecuzione;
- l'autorizzazione in oggetto non può avere una durata superiore a tre anni dalla data del presente atto, può essere rinnovata una sola volta, per un ulteriore periodo di anni tre, con domanda da presentarsi almeno trenta giorni prima della sua scadenza;
- i lavori dovranno iniziare entro 18 mesi dalla data di rilascio del presente decreto e dovranno concludersi entro 18 mesi dalla loro data di inizio, pena la decadenza dell'atto di autorizzazione all'esecuzione dei lavori e la contestuale decadenza del presente decreto di concessione che lo contiene;
- la Struttura Regionale valuta i presupposti per il rinnovo dell'autorizzazione e adegua le prescrizioni idrauliche in relazione alle eventuali modificazioni dell'assetto idrogeologico del territorio di riferimento, alla tutela idraulica, ambientale e nel rispetto ed in coerenza con le vigenti normative di settore. Con il provvedimento di rinnovo sono ridefinite le condizioni e prescrizioni, nonché le garanzie finanziarie;
- per sopravvenuti motivi di pubblico interesse, sulla base di nuovi presupposti o di una nuova valutazione delle originarie circostanze di fatto, la Struttura Regionale può, con decreto motivato, revocare, sospendere o modificare anche parzialmente, in qualunque momento il presente atto autorizzatorio per ragioni di pubblica utilità o pubblico interesse;
- ferme restando le sanzioni penali previste dalla normativa statale di riferimento, l'autorizzazione decade, con provvedimento motivato, nei seguenti casi:

- a) violazione delle disposizioni e prescrizioni contenute in norme legislative, regolamentari o nel decreto di autorizzazione;
 - b) esecuzione dei lavori in difformità del progetto autorizzato;
- le opere saranno eseguite a totale cura e spese del richiedente;
- b) in merito agli interventi manutentivi ordinari e straordinari finalizzati al corretto esercizio del bene concesso:
- con il presente Decreto s'intendono autorizzati, per tutta la durata della concessione, tutti gli interventi manutentivi, ordinari e straordinari, che si rendano necessari al corretto esercizio del bene concesso, nel rispetto comunque delle normative vigenti al momento;
 - il Concessionario dovrà comunicare almeno dieci giorni prima a questa Amministrazione la data d'inizio dei predetti lavori manutentivi e dovrà altresì presentare, a corredo di tale comunicazione, documentazione tecnica esplicativa;
- c) in merito al Decreto finale di Concessione:
- il Concessionario dovrà comunicare a questa Amministrazione ed ai Consorzi di Bonifica Toscana Costa la data di inizio lavori con un anticipo di almeno 15 giorni e quella di fine lavori entro 60 giorni, trasmettendo copia della dichiarazione di rispondenza delle opere stesse a quanto oggetto di autorizzazione e dell'avvenuto recepimento delle prescrizioni contenute nel presente Decreto, allegato alla dichiarazione dovrà essere trasmesso anche un elaborato in formato shp-file relativo ai lavori eseguiti;
 - il Concessionario dovrà rispettare in ogni sua parte quanto qui sotto elencato;

ONERI E OBBLIGHI DEL CONCESSIONARIO:

Il Concessionario, ai fini dell'uso previsto, dell'esecuzione delle opere e dell'esercizio delle attività, è tenuto a munirsi di tutti i titoli abilitativi, autorizzativi e degli atti di assenso comunque denominati previsti dalle leggi vigenti;

Il Concessionario si obbliga a:

- assumere a propria cura e spese la custodia delle aree demaniali in concessione e delle opere realizzate, mantenendole in buono stato, preservandole dal pericolo di distruzione o danneggiamento, salvaguardandole da intrusioni e manomissioni da parte di soggetti non autorizzati;
- consentire, a proprie spese, l'accesso al personale di vigilanza incaricato dalla Concedente, che potrà in ogni momento effettuare verifiche per accertare lo stato di manutenzione dell'area e impartire l'ordine di effettuare gli interventi eventualmente necessari, ad insindacabile giudizio della Concedente, per garantire il buon regime delle acque;
- sollevare fin d'ora la Concedente da ogni onere e responsabilità per qualsiasi danno derivante alle persone ed alla proprietà pubblica e privata a seguito di inadeguata manutenzione o di inadeguata custodia del bene demaniale in concessione, assumendosi gli oneri del risarcimento;
- rispettare le leggi, i regolamenti ed ordinamenti di polizia urbana e di pubblica sicurezza, nonché la normativa in materia di polizia delle acque contenuta nel R.D. 523/1904, nel R.D. 1775/1933, tenendo fin d'ora indenne la Regione da ogni conseguenza determinata dalla inosservanza di essi;
- non mutare la destinazione del bene in concessione, né apportarvi aggiunte, innovazioni o altro senza la preventiva autorizzazione dell'Amministrazione Concedente, prendendo atto che tutte le opere addizionali e di miglioria autorizzate resteranno acquisite al Demanio senza che il Concessionario possa avere diritto a rimborsi o indennizzi. Qualora il Concessionario esegua le predette opere senza autorizzazione sarà tenuto alla rimessa in pristino, a propria cura e spese, salvo che la Concedente non ritenga di mantenerle senza alcun onere a proprio carico; sarà tenuto inoltre al risarcimento degli eventuali danni;

- non cedere né sub-concedere, neppure parzialmente, l'area e/o bene oggetto di concessione;
- provvedere, a proprie spese, alle operazioni di manutenzione ordinaria e straordinaria dei beni e delle aree interessate nonché delle opere e degli impianti ivi presenti;

DURATA-RINNOVO-SUBENTRO:

- la presente concessione ha una durata di anni 19 (diciannove) decorrenti dalla data del presente Decreto e sarà rinnovabile, nei soli casi previsti dal Regolamento e con le modalità dal medesimo stabilite, a seguito di espressa istanza da presentarsi all'Amministrazione Concedente almeno 30 giorni prima della scadenza della concessione, ai sensi e con le modalità di cui all'articolo 14 del Regolamento;
- con il provvedimento di rinnovo della concessione sono ridefinite le condizioni e prescrizioni mediante il rilascio di un nuovo Decreto Dirigenziale;
- fino al rilascio della nuova concessione e solo qualora abbia presentato domanda di rinnovo nei termini il richiedente può continuare ad utilizzare l'area con le medesime modalità e condizioni della concessione in scadenza;
- la richiesta di subentro è presentata congiuntamente dal Concessionario e dall'interessato al subentro entro centottanta giorni dall'evento che ne è causa; resta fermo che gli obblighi del Concessionario perdureranno fino a che il nuovo soggetto subentrante non avrà sottoscritto il disciplinare di concessione;

REVOCA:

- l'Amministrazione Concedente può, con provvedimento motivato, revocare, sospendere o modificare, anche parzialmente, in qualsiasi momento la concessione, qualora intervengano ragioni di disciplina idraulica del corso d'acqua interessato o per sopravvenute o mutate esigenze di di pubblica utilità o di interesse pubblico, stabilendo l'eventuale indennizzo o i criteri per il suo riconoscimento; sono fatte salve le previsioni di legge per i miglioramenti ambientali costituiti;
- con la revoca parziale della concessione si concede al Concessionario la possibilità di continuare il rapporto, con un'adeguata riduzione del canone, proporzionale agli effetti del mancato godimento della porzione di demanio idrico revocato;
- la revoca della concessione è notificata al Concessionario con espresso atto con il quale gli è contestualmente assegnato un congruo termine per l'esecuzione dei lavori di rimozione dell'occupazione e per la rimessa in pristino dell'area e degli spazi occupati;
- il provvedimento di revoca interviene anche quando una domanda di concessione risulti incompatibile con una concessione, precedentemente rilasciata, per un'utilizzazione di minore rilevanza sotto il profilo del pubblico interesse;

DECADENZA:

- l'inadempimento da parte del Concessionario degli obblighi previsti dall'articolo 38 del Regolamento e ss.mm.ii, e dal presente decreto costituisce causa di revoca o decadenza, che si verifica in particolare nei casi di:
 - a) violazione delle disposizioni e prescrizioni contenute in disposizioni legislative, regolamentari o nel presente decreto di concessione;
 - b) esecuzione dei lavori in difformità dal progetto autorizzato;
 - c) non uso protratto per due anni delle aree e delle relative pertinenze;
 - d) violazione del divieto di cessione o sub-concessione a terzi compresi gli enti pubblici;
 - e) ragioni di disciplina idraulica del corso d'acqua interessato o ragioni di pubblica utilità o di pubblico interesse;

- prima di dichiarare la decadenza con apposito decreto, la concedente assegnerà al Concessionario un termine, non inferiore a 30 giorni, entro il quale egli potrà presentare le proprie deduzioni;
- al Concessionario dichiarato decaduto non spetterà alcun rimborso sia per gli interventi/ opere eseguite, sia per le spese sostenute sia per il canone già pagato per l'anno di riferimento;
- fatte salve le eventuali sanzioni di cui all'art. 9 della L.R. 80/2015, il Concessionario decaduto è obbligato al rilascio dell'immobile e al rilascio delle aree ed al ripristino dei luoghi;

CESSAZIONE:

- alla cessazione della concessione, per decorrenza del termine di durata sopra indicato, revoca, rinuncia, decadenza, la concessione si risolve automaticamente col conseguente obbligo del Concessionario di ripristino dell'area e degli spazi occupati entro i termini assegnati;
- qualora il Concessionario non ottemperi a quanto sopra, si farà luogo all'esecuzione d'ufficio in danno del Concessionario, salvo che su istanza di questi l'Amministrazione concedente non ritenga di esonerarlo; nel qual caso il Concessionario non avrà diritto a compensi od indennizzi di sorta e fatta salva la facoltà della concedente di acquisire le opere al demanio, senza oneri per l'Amministrazione;
- il Concessionario è edotto che, in caso di accertata incompatibilità idraulica dei manufatti oggetto della presente concessione, ovvero dei manufatti ai quali risulta incorporato, ancorato o staffato, da parte dell'Autorità competente, gli stessi potranno essere oggetto di rimozione o adeguamento. In tal caso, il Concessionario si obbliga a rimuovere oppure adeguare i manufatti in concessione, a propria cura e spese, entro i termini stabiliti dall'Amministrazione concedente, con l'avvertenza che la mancata ottemperanza costituisce causa di decadenza della concessione;

SANZIONI:

- ai sensi dell'articolo 9, comma 1 della L.R. 80/2015, così come stata modificata da articolo 27 L.R. 70/2018, ove non diversamente sanzionate, le violazioni agli obblighi ed alle prescrizioni stabilite dal presente disciplinare di concessione comportano l'applicazione della sanzione amministrativa da euro 300,00 a euro 3.000,00;
- fermo restando quanto previsto dagli articoli 27 e 35 del decreto del Presidente della Repubblica 6 giugno 2001, n. 380 (Testo unico delle disposizioni legislative e regolamentari in materia edilizia), le violazioni che alterano lo stato dei luoghi con pregiudizio del regime idraulico, fatte salve le sanzioni penali, sono punite con sanzione pecuniaria da euro 2.000,00 a euro 20.000,00;

ULTERIORI OBBLIGHI DEL CONCESSIONARIO:

Il Concessionario inoltre:

- rimane il solo ed unico responsabile agli effetti del risarcimento di tutti i danni che fossero arrecati alla proprietà privata, a cose o persone per effetto di quanto autorizzato e comunque tenendo indenne la Regione Toscana da qualsiasi responsabilità, anche giudiziale, per eventuali danni, reclami o molestie che potessero derivare dai lavori in argomento;
- è obbligato, ai sensi dell'art. 2 del R.D. n.523/1904, ad eseguire a proprie spese e non appena ricevute intimazione, tutte quelle varianti e modifiche, compresa anche l'eventuale demolizione delle opere stesse e la messa in pristino dello stato dei luoghi, che a giudizio insindacabile dell'Autorità idraulica, si rendessero necessarie per garantire il buon regime idraulico o in seguito all'accertamento di effetti dannosi delle opere stesse o per le variate condizioni del corso d'acqua o per ogni altro pubblico interesse che potesse sopravvenire;
- dovrà provvedere a ripristinare tempestivamente qualsiasi danno o guasto causato alle opere idrauliche ed al corso d'acqua in generale per effetto della presente autorizzazione, in conformità alle prescrizioni che saranno impartite dalla competente Autorità idraulica;

- è tenuto all'osservanza delle disposizioni del R.D. 523/1904 sulle opere idrauliche nonché delle prescrizioni legislative e regolamentari vigenti, quali quelle concernenti la tutela delle acque pubbliche, dell'agricoltura, della fauna ittica, dell'industria, dell'igiene e della pubblica incolumità;

CANONE-CAUZIONE-IMPOSTA REGIONALE:

- ai sensi delle norme vigenti in materia di infrastrutture di comunicazione elettronica, ed in particolare del D. Lgs. 259/2003, come specificato nella sentenza della Corte di Cassazione 14788/2014, la società richiedente è esente dal pagamento del canone annuo, dalla costituzione della cauzione e dalla corresponsione dell'imposta regionale;

- per quanto non espressamente previsto dal presente decreto di concessione si applicano le vigenti disposizioni, di legge e di regolamento, statali e regionali, ed in particolare il Codice Civile, la normativa concernente il buon regime delle acque, nonché l'igiene e la sicurezza pubblica, l'edilizia e l'urbanistica vigenti nel territorio dove i beni sono ubicati;

RILEVATO che l'inosservanza delle condizioni e prescrizioni cui è vincolato il presente provvedimento, al pari dell'inosservanza delle norme contenute nel Capo VII del R.D. 523/1904, comporterà denuncia all'Autorità Giudiziaria ai sensi dell'art. 374 della L. 2248/1865 allegato F, oltre le sanzioni di cui all'art. 9 della L.R. 80/2015,

DECRETA

1. il rilascio della concessione con contestuale rilascio di autorizzazione idraulica a Open Fiber S.p.A., (c.f. 09320630966) con sede legale in Via Luisa Battistotti 11, nel Comune di Milano (MI), per lo sviluppo della fibra ottica per vari attraversamenti e parallelismi di diversa tipologia del corso d'acqua affluente del torrente Pescera nel Comune di Castellina Marittima (PI);
2. di autorizzare l'esecuzione delle opere previste ai soli fini idraulici ai sensi e per gli effetti dell'art.2, comma 1, lettera i) e lettera n) della L.R. 80/2015 e degli artt. 2 e 93 del R.D. 523/1904 così come sopra descritto e rappresentato negli elaborati depositati agli atti di questo Settore;
3. che la realizzazione delle opere sia sottoposta alle prescrizioni tecniche e generali individuate in premessa;
4. che gli obblighi derivanti dalla presente concessione sono regolati come stabilito nel presente decreto di concessione;
5. che la presente concessione ha la durata di anni 19 (diciannove) a decorrere dalla data del presente decreto;
6. che la concessione di cui al presente atto è rilasciata ai soli fini di tutela delle opere idrauliche e del buon regime delle acque pubbliche, giusto l'art. 2 del R.D. 523/1904, e pertanto fa salvi e impregiudicati i diritti di terzi;
7. di dare atto che, ai sensi dell'art. 93 del D.Lgs. 01/08/2003, n. 259 "Codice delle comunicazioni elettroniche", la concessione del demanio idrico necessario per i lavori di che trattasi è rilasciata a titolo gratuito;
8. che il richiedente è a conoscenza che, ferme restando le vigenti disposizioni urbanistiche del Comune interessato, in assenza della presente concessione non possono iniziare i lavori.

Avverso il presente provvedimento è ammesso ricorso nei confronti dell'Autorità Giudiziaria competente nei termini di legge.

IL DIRIGENTE



REGIONE TOSCANA

DIREZIONE DIFESA DEL SUOLO E PROTEZIONE CIVILE

SETTORE GENIO CIVILE VALDARNO INFERIORE

Responsabile di settore Francesco PISTONE

Incarico: DECR. DIRIG. CENTRO DIREZIONALE n. 10159 del 14-05-2024

Decreto soggetto a verifica di cui all'art. 7 del disciplinare di controllo ai sensi della DGR n. 521/2024

Numero adozione: 19927 - Data adozione: 04/09/2024

Oggetto: R.D. 523/1904 - L.R.80/2015 - Pratica SIDIT n. 5273/2024. Concessione per l'utilizzo del demanio idrico del ponte per pubblica utilità sul Botro dei Ripettini, al Km 23+180 della SP 329 " Del passo di Bocca di Valle", con contestuale autorizzazione idraulica per i lavori di adeguamento del suddetto ponte e concessione di area ad uso cantieristico nel Comune di Monteverdi Marittimo (PI).).
Richiedente: Provincia di Pisa.

Il presente atto è pubblicato sul BURT ai sensi degli articoli 4, 5 e 5 bis della l.r. 23/2007 e sulla banca dati degli atti amministrativi della Giunta regionale ai sensi dell'art.18 della l.r. 23/2007.

Data certificazione e pubblicazione in banca dati ai sensi L.R. 23/2007 e ss.mm.: 04/09/2024

Documento informatico firmato digitalmente ai sensi del testo unico D.P.R. 28 dicembre 2000,n. 445, del D.Lgs. 7 marzo 2005, n. 82 e norme collegate, il quale sostituisce il testo cartaceo e la firma autografa.

Numero interno di proposta: 2024AD022366

IL DIRIGENTE

VISTI gli artt. 93,95, 97 e 98 del R.D. 523/1904 “Testo unico delle disposizioni di legge intorno alle opere idrauliche delle diverse categorie” e s.m.i.;

VISTA la Legge 37/94 “Norme per la tutela ambientale delle aree demaniali dei fiumi, torrenti, laghi e altre acque pubbliche”;

VISTO il D.Lgs n. 112 del 31/03/1998 “Conferimento di funzioni e compiti amministrativi dello Stato alle regioni ed agli enti locali”, in attuazione del capo I della legge 15 marzo 1997, n. 59;

VISTA la Legge 241/1990 e s.m.i. “Nuove norme in materia di procedimento amministrativo e di diritto di accesso ai documenti amministrativi” nella versione vigente;

VISTA la L.R. 22/2015 “Riordino delle funzioni provinciali e attuazione della legge 7 aprile 2014 n.56” che dispone in ordine al trasferimento alla Regione Toscana della gestione del demanio idrico e dell’introito dei relativi proventi;

VISTA la L.R. 41/2018 “Disposizioni in materia di rischio di alluvioni e di tutela dei corsi d’acqua in attuazione del Decreto Legislativo 23 febbraio 2010, n.49 (Attuazione della Direttiva 2007/60/CE relativa alla valutazione e alla gestione dei rischi di alluvioni) Modifiche alla L.R. 80/2015 e alla L.R. 65/2014”, nel suo testo vigente;

VISTA la L.R. 80/2015 “Norme in materia di difesa del suolo, tutela delle risorse idriche e tutela della costa e degli abitati costieri”, ed in particolare l’art. 2 lett. i);

VISTA la L.R. 79/2012 “Nuova disciplina in materia di consorzi di bonifica. Modifiche alla l.r. 69/2008 e alla l.r.91/1998. Abrogazione della l.r. 34/1994”;

VISTI il reticolo idrografico ed il reticolo di gestione di cui alla L.R. 79/2012, nel loro ultimo aggiornamento vigente;

VISTO il D.P.G.R. n. 42/R del 25/07/2018 “Regolamento per lo svolgimento delle attività di polizia idraulica, polizia delle acque e servizio di piena”;

VISTO il D.P.G.R.T. n. 60/R del 12/08/2016 avente ad oggetto “Regolamento in attuazione dell’articolo 5 della legge regionale 28 dicembre 2015 n. 80 “Norme in materia di difesa del suolo, tutela delle risorse idrica e tutela della costa e degli abitati costieri” recante disciplina del rilascio delle concessioni per l’utilizzo del demanio idrico e criteri per la determinazione dei canoni, d’ora in poi denominato “Regolamento”;

VISTO il Decreto dirigenziale n. 463 del 12/02/2016 con il quale sono stati approvati gli schemi di decreto per l’esercizio delle funzioni in materia di difesa del suolo e della tutela della costa;

VISTA la D.G.R.T. n.1315 del 28/10/2019 “Direttive regionali per la manutenzione dei corsi d’acqua e per la protezione e conservazione dell’ecosistema toscano - art. 24bis LR 80/2015- art.22, comma 2, lettera b) L.R. 79/2012. Sostituzione della D.G.R.T. 293/2015”;

VISTA la D.G.R.T. 1636 del 23/12/2019 “Linee guida per la determinazione degli obblighi ittiogenici modalità applicative dell’art.14 L.R. 7/2005”;

VISTA l’istanza acquisita agli atti di questo Settore con ns. prot. 425228 del 30/07/2024, presentata dalla Provincia di Pisa C.F. 80000410508 con sede legale in Piazza Vittorio Emanuele II, n.14 nel Comune di Pisa (PI) corredata dalla documentazione progettuale avente ad oggetto “Lavori di adeguamento del ponte sul Botro dei Ripettini, al Km 23+180 della SP 329 “ Del passo di Bocca di Valle” nel Comune di Monteverdi Marittimo (PI);

- PE_CA01_SRT_DI01_A: Stato Attuale;

- PE_CA01_SRT_DI02_A: Stato Attuale;
- PE_CA07_BSS_DC01_B: Particolari barriere di sicurezza stradale;
- PE_CA07_CAN_LF01_B: Planimetria di cantiere;
- PE_CA07_CAN_PE01_B: Cantierizzazione;
- PE_CA07_ESP_RE01_A: Piano particellare di esproprio;
- PE_CA07_GEN_CO01_A: Corografia;
- PE_CA07_GEN_PL01_A: Estratto di mappa catastale;
- PE_CA07_GEN_RE01_B: Relazione generale;
- PE_CA07_IDR_PL01_A: Planimetria pericolosità alluvione (PGRA);
- PE_CA07_IDR_PL02_A: Corografia Bacino;
- PE_CA07_IDR_RE01_A: Relazione idrologica;
- PE_CA07_IDR_RE02_A: Relazione idraulica;
- da PE_CA07_STR_AR01_ a TM01_B: Progetto strutturale;
- PE_CA07_TRA_PL01_A: Tracciato stradale rilievo;
- PE_CA07_TRA_PT01_A: Tracciato stradale progetto;

DATO ATTO che i lavori di adeguamento del ponte sono necessari per sostituire il ponte provvisorio posto a scavalco del Fosso dei Ripettini, ubicato al km 23+180 della SP 239 nel comune di Monteverdi Marittimo, a valle del crollo avutosi nell'inverno 2022;

CONSIDERATO che del vecchio ponte sono rimasti in essere esclusivamente i muri andatori, mentre un paramento è rimasto in situ e l'altro è crollato, di conseguenza gli interventi sul ponte consistono nella realizzazione di un nuovo impalcato in acciaio cls, mentre si consolideranno le spalle esistenti mediante la realizzazione di nuove fondazioni, nuovi muri di paramento delle spalle e placcaggi dei muri andatori;

DATO ATTO che le lavorazioni prevedono l'occupazione temporanea per 6 mesi di un'area del demanio idrico per le operazioni manutentive alla campata centrale del ponte mediante;

DATO ATTO che l'istanza comporta occupazione di aree del demanio idrico dello Stato per le quali è necessaria, così come previsto dall'articolo 6 del Regolamento sulle Concessioni Demaniali n. 60/R, il rilascio di un unico atto di concessione;

DATO ATTO che, per la concessione dell'area, si può procedere ad assegnazione diretta in quanto le opere sopra descritte rientrano in una delle fattispecie di cui all'art.13 del regolamento approvato con D.P.G.R. 60/R/2016 e s.m.i;

CONSIDERATO che, in virtù di quanto previsto dall'articolo 24 comma 6 del Regolamento sulle concessioni demaniali n. 60/R e ss.mm.ii, la concessione è rilasciata senza il corredo di un disciplinare di concessione;

DATO ATTO che il Responsabile del Procedimento è il titolare di incarico di elevata qualificazione "Gestione attività e procedure tecnico autorizzative per la difesa del suolo";

DATO ATTO che il responsabile del procedimento è il Dirigente del Genio Civile Valdarno Inferiore competente per territorio;

RILEVATO che gli elaborati tecnici nella loro stesura finale, che descrivono l'esecuzione dei lavori di manutenzione del ponte stradale, ed ai quali si riferisce il seguente atto, sono quelli sopra riportati;

CONSIDERATO che:

- il progetto delle opere in argomento, verificata la compatibilità idraulica di cui all'art. 3 del D.P.G.R. 42/R/2018, presenta i requisiti per essere autorizzato;
- la realizzazione dei lavori di cui sopra è disciplinata dal Capo VII, artt. 93 e 97 del R.D 523/1904 e dalla normativa regionale di riferimento;

DATO ATTO che nell'esecuzione dei lavori e nell'occupazione dell'area dovranno essere osservate le prescrizioni tecniche e generali, che vengono di seguito specificate:

PRESCRIZIONI TECNICHE:

- i lavori che in qualsiasi modo interesseranno l'alveo del corso d'acqua dovranno essere eseguiti in condizioni meteorologiche e di deflusso favorevoli, verificando costantemente le previsioni sul sito web: <https://www.cfr.toscana.it/> o <https://www.lamma.rete.toscana.it/> ed in caso di previsioni meteorologiche avverse il cantiere dovrà essere costantemente presidiato;
- in particolare dovrà essere attivato un sistema di monitoraggio dei livelli del corso d'acqua per garantire lo svolgimento dei lavori in completa sicurezza nei confronti di eventuali piene;
- in caso di avviso di criticità – Allerta Meteo - codice arancione/rosso per rischio idraulico reticolo principale - diramato dalla Protezione Civile Regionale, il richiedente dovrà sospendere le lavorazioni e provvedere alla rimozione a propria cura e spese delle opere provvisorie in particolare in prossimità dell'alveo del Botro dei Ripettini e ad allontanare mezzi e persone dall'area di cantiere e dall'alveo;
- prevedere una soluzione alternativa alla messa in opera di materassi tipo Reno sul fondo alveo in considerazione della pendenza, della velocità del corso d'acqua e della natura litologica del fondo alveo;
- il cantiere (es. baracche di cantiere, container, WC chimici) dovrà essere collocato al di fuori della fascia di 4 metri dal ciglio di sponda del corso d'acqua;
- durante la fase di cantierizzazione non potranno essere realizzate nuove rampe che interessino l'argine del fiume. Si dovranno utilizzare le rampe già esistenti eventualmente adeguando le larghezze e/o il fondo esistente;
- le rampe dovranno essere mantenute e al termine del cantiere ripristinate come nello stato iniziale;
- tutti i lavori dovranno essere eseguiti a perfetta regola d'arte secondo le normative, le specifiche e le linee guida esistenti per i materiali da costruzione e le modalità realizzative. Le opere finite dovranno risultare conformi ai disegni esaminati;
- il rinforzo strutturale della base delle spalle in alveo deve essere realizzato in modo tale da favorire il deflusso ed evitare l'accumulo di materiale flottante;
- durante l'esecuzione dei lavori dovranno essere messi in atto tutti gli accorgimenti e le precauzioni necessarie affinché l'interferenza con la dinamica fluviale non determini aggravio di rischio idraulico ed in generale pericolo per l'incolumità delle persone e danni ai beni pubblici e privati;
- durante l'esecuzione dei lavori non dovrà essere mai impedito o ostacolato il regolare deflusso delle acque né essere mai ridotta l'efficienza idraulica del tratto del corso d'acqua interessato dai lavori;
- tutte le opere provvisorie occorrenti per l'esecuzione dei lavori dovranno ingombrare il meno possibile l'alveo del corso d'acqua ed in ogni caso dovranno essere rimosse a lavori ultimati;
- al termine di ogni giornata lavorativa dovrà essere sgombrato il tratto d'alveo attivo interessato dai lavori da materiali di risulta, mezzi d'opera e quant'altro possa ostacolare il libero deflusso delle piene;

- è fatto divieto di transito per mezzi pesanti in particolare su argini e terreni imbibiti;
- dovrà essere garantito che qualsiasi materiale di risulta da taglio della vegetazione, recupero di eventuali materiali od altro, non cada in acqua. Qualora ciò avvenisse deve essere prontamente rimosso ed allontanato dalla pertinenze del corso d'acqua e smaltito a cura e spese del richiedente;
- qualora in fase dei lavori si verificassero ostruzioni del corso d'acqua causate dal mancato passaggio del materiale flottante trasportato dalla corrente attraverso le opere provvisorie, il soggetto autorizzato dovrà senza indugio a proprie cure e spese ripristinare il regolare deflusso;
- in caso di danni dovuti ad eventi di piena, a cedimenti o infiltrazioni il richiedente non avrà niente da pretendere restando a suo completo carico qualsiasi intervento di ripristino;
- dovrà essere sempre garantito l'accesso all'alveo al personale del Genio Civile Valdarno Inferiore od altro Ente individuato, addetto alla vigilanza e alla manutenzione del corso d'acqua;
- al termine dei lavori dovrà essere ripristinato a regola d'arte lo stato dei luoghi interessato dal cantiere e da occupazioni temporanee, comprensivo anche di tutte quelle aree interessate dal passaggio dei mezzi sia lungo le rive degli alvei che sulle viabilità di accesso;
- i lavori dovranno essere svolti in conformità alle direttive regionali per la manutenzione dei corsi d'acqua e per la protezione e conservazione dell'ecosistema toscano approvate con D.G.R.T. n. 1315 del 28/10/2019;

PRESCRIZIONI GENERALI:

- l'autorizzazione di cui al presente atto riguarda esclusivamente l'esecuzione dei lavori indicati in premessa, per cui ogni variazione od ogni ulteriore opera o attività non indicata negli elaborati progettuali inoltrati, od altro comunque non previsto, dovrà essere sottoposto ad ulteriore esame di questo Settore per la nuova eventuale autorizzazione prima della loro esecuzione;
- i lavori dovranno iniziare entro 12 (dodici) mesi dalla data di rilascio del presente atto, pena la perdita di validità dello stesso. Nel caso in cui le opere non fossero ancora iniziate entro tale scadenza, l'autorizzazione deve essere considerata automaticamente decaduta senza ulteriore comunicazione da parte di questo Ufficio;
- il presente atto ha validità di 24 mesi dalla data di inizio dei lavori, a pena di decadenza del presente atto senza ulteriori comunicazioni da parte di questo Settore;
- il rinnovo dell'autorizzazione scaduta per il superamento dei termini sopra detti, avverrà secondo le modalità di cui all'art.10 del regolamento 42/R/2018;
- le opere saranno eseguite a totale cura e spese del richiedente;
- il richiedente dovrà comunicare a questo Settore ed al Consorzio 5 Toscana Costa la data di inizio lavori con un anticipo di almeno 15 giorni, e quella di fine lavori entro 60 (sessanta) giorni dal termine delle attività, attestando che le opere e gli interventi sono stati realizzati ed ultimati in conformità al progetto e nel rispetto delle condizioni espresse nel provvedimento autorizzativo, con riferimento anche ad eventuali varianti autorizzate e relativi atti;

Il Soggetto richiedente e concessionario inoltre:

- rimane il solo ed unico responsabile agli effetti del risarcimento di tutti i danni che fossero arrecati alla proprietà privata, a cose o persone per effetto di quanto autorizzato e comunque tenendo indenne la Regione Toscana da qualsiasi responsabilità, anche giudiziale, per eventuali danni, reclami o molestie che potessero derivare dai lavori in argomento;
- è obbligato, ai sensi dell'art.2 del R.D. n.523/1904, ad eseguire a proprie spese e non appena ricevute intimazione, tutte quelle varianti e modifiche, compresa anche l'eventuale demolizione delle opere stesse e la messa in pristino dello stato dei luoghi, che, a giudizio insindacabile dell'Autorità idraulica, si rendessero necessarie per garantire il buon regime idraulico o in seguito

all'accertamento di effetti dannosi delle opere stesse o per le variate condizioni del corso d'acqua o per ogni altro pubblico interesse che potesse sopravvenire;

- dovrà provvedere inoltre a ripristinare tempestivamente qualsiasi danno o guasto causato alle opere idrauliche ed al corso d'acqua in generale per effetto della presente autorizzazione, in conformità alle prescrizioni che saranno impartite dalla competente Autorità idraulica;

- è tenuto all'osservanza delle disposizioni del R.D. 25/07/1904 n. 523 sulle opere idrauliche, nonché delle prescrizioni legislative e regolamentari vigenti, quali quelle concernenti la tutela delle acque pubbliche, dell'agricoltura, della fauna ittica, dell'industria, dell'igiene e della pubblica incolumità;

ONERI ED OBBLIGHI DEL CONCESSIONARIO:

Il Concessionario, ai fini dell'uso previsto, dell'esecuzione delle opere, dell'esercizio delle attività, è tenuto a munirsi di tutti i titoli abilitativi, autorizzativi e degli atti di assenso, comunque denominati, previsti dalle leggi vigenti;

Il Concessionario si obbliga a propria cura e spese:

- ad assumere la custodia delle aree demaniali in concessione, oltre che delle opere realizzate, mantenendole in buono stato, preservandole dal pericolo di distruzione o danneggiamento, salvaguardandole da intrusioni e manomissioni da parte di soggetti non autorizzati;

- a porre in essere tutte le misure necessarie a garantire la stabilità nel tempo dei manufatti, anche in dipendenza del mutevole regime del corso d'acqua, previo ottenimento dell'autorizzazione dell'Amministrazione Concedente, dichiarando fin d'ora di non aver nulla a pretendere per qualsiasi danno eventualmente occorso alle opere oggetto di concessione ed agli utilizzatori, per effetto delle piene e dei fenomeni di dinamica fluviale;

- a consentire l'accesso al personale di vigilanza incaricato dalla Concedente, che potrà in ogni momento effettuare verifiche per accertare lo stato di manutenzione dell'area e impartire l'ordine di effettuare gli interventi eventualmente necessari, ad insindacabile giudizio della Concedente, per garantire il buon regime delle acque, oltre che, in ogni momento, l'accesso e il transito, per le opportune operazioni di vigilanza, al personale del Genio Civile ed ai mezzi addetti al servizio di piena e di polizia idraulica;

- a sollevare fin d'ora la Concedente da ogni onere e responsabilità per qualsiasi danno derivante alle persone ed alla proprietà pubblica e privata a seguito di inadeguata manutenzione o di inadeguata custodia del bene demaniale in concessione, assumendosi gli oneri del risarcimento;

- a rispettare le leggi ed i regolamenti ed ordinamenti di polizia urbana e di pubblica sicurezza, nonché la normativa in materia di polizia delle acque contenuta nel R.D. 523/1904 e nel R.D. 1775/1933, tenendo fin d'ora indenne la Concedente da ogni conseguenza determinata dalla inosservanza di essi;

- a non mutare la destinazione del bene in concessione, né apportarvi aggiunte, innovazioni o altro senza la preventiva autorizzazione della Concedente, prendendo atto che tutte le opere addizionali e di miglioria autorizzate resteranno acquisite al demanio senza che il Concessionario possa avere diritto a rimborsi o indennizzi e che qualora il Concessionario esegua le predette opere senza autorizzazione sarà tenuto alla rimessa in pristino, a propria cura e spese, salvo che la Concedente non ritenga di mantenerle senza alcun onere a proprio carico, oltre che al risarcimento degli eventuali danni;

- ad assumersi gli oneri di qualsiasi natura gravanti sul bene, ivi compresi gli oneri della manutenzione delle strutture realizzate;

- a non cedere nè sub concedere, neppure parzialmente, il bene oggetto di concessione. Nei casi in cui è previsto il subentro ai sensi del regolamento regionale in materia, dovrà essere presentata apposita istanza, nei tempi e con le modalità stabiliti dal regolamento stesso; resta fermo che gli obblighi del Concessionario perdureranno fino a che il nuovo soggetto non avrà ottenuto la concessione;

DURATA DELLA CONCESSIONE:

- la concessione del ponte ha la durata di anni 19 (diciannove) decorrenti dalla data del presente decreto di concessione e sarà rinnovabile, nei soli casi previsti dal Regolamento e con le modalità dal medesimo stabilite, a seguito di espressa istanza da presentarsi alla Concedente almeno 30 giorni prima della scadenza del termine di concessione;

- la concessione per uso cantieristico avrà la durata di 6 mesi decorrenti dalla data di inizio lavori e sarà rinnovabile, nei soli casi previsti dal Regolamento e con le modalità dal medesimo stabilite, a seguito di espressa istanza da presentarsi alla Concedente almeno 30 giorni prima della scadenza del termine di concessione;

REVOCA - DECADENZA - CESSAZIONE DELLA CONCESSIONE:

- la concessione può essere revocata, sospesa o modificata, anche parzialmente, in qualsiasi momento dalla Concedente per sopravvenute ragioni di pubblico interesse e comunque al verificarsi di quegli eventi che a suo tempo avrebbero determinato il diniego dell'istanza, senza che il Concessionario possa vantare alcun diritto o qualsiasi forma d'indennizzo; sono fatte salve le previsioni di legge per i miglioramenti ambientali costituiti;

- la revoca della concessione è notificata al Concessionario con espresso atto con il quale gli è contestualmente assegnato un congruo termine per l'esecuzione dei lavori di rimozione dell'occupazione e per la rimessa in pristino dell'area e degli spazi occupati;

- il provvedimento di revoca interviene anche quando una domanda di concessione risulti incompatibile con una concessione, precedentemente rilasciata, per un'utilizzazione di minore rilevanza sotto il profilo del pubblico interesse;

- la concessione decade, fermo restando le sanzioni penali previste dalla normativa statale, nei seguenti casi di:

a) violazione delle disposizioni e prescrizioni contenute in disposizioni legislative, regolamentari o nel presente atto di concessione;

b) mancato pagamento di due annualità del canone;

c) non uso protratto per due anni delle aree e delle relative pertinenze;

d) mancata realizzazione dei manufatti, ove previsti, nei tempi e con le modalità prescritti dalla concessione;

e) violazione del divieto di cessione o sub concessione a terzi, compresi gli enti pubblici;

f) esecuzione dei lavori in difformità del progetto autorizzato;

- la decadenza è dichiarata con apposito Decreto e, in presenza dell'accertamento di una delle fattispecie di cui sopra, è immediata; prima di dichiararla comunque l'Amministrazione Concedente assegnerà al concessionario un termine, non inferiore a 30 giorni, entro il quale egli potrà presentare le proprie deduzioni;

- al Concessionario dichiarato decaduto non spetterà alcun rimborso sia per gli interventi/opere eseguite, sia per le spese sostenute sia per il canone già pagato per l'anno di riferimento;

- fatte salve le eventuali sanzioni di cui all'art. 9 della L.R. 80/2015, il Concessionario decaduto è obbligato al ripristino dell'area;

- alla cessazione della concessione, per decorrenza del termine di durata sopra indicato, revoca, rinuncia, decadenza, la concessione si risolve automaticamente col conseguente obbligo del concessionario di ripristino dell'area e degli spazi occupati entro i termini assegnati;

- qualora il Concessionario non ottemperi a quanto sopra, si procederà d'ufficio all'esecuzione in danno del Concessionario, salvo che, su istanza di questi, l'Amministrazione concedente ritenga di non procedere; in questo caso il Concessionario non avrà diritto a compensi od indennizzi di sorta, e verrà fatta comunque salva la facoltà della Concedente di far acquisire le opere al Demanio, senza oneri ulteriori per l'Amministrazione;

CANONE - IMPOSTA REGIONALE:

- il primo canone annuo è versato dal Concessionario anticipatamente alla data del Decreto di Concessione;

- l'importo annuale del canone per l'occupazione dell'area demaniale, calcolato per 12 mesi, in base a quanto previsto dalla D.G.R.T. n. 1555 del 27/12/2022 ALL. A (punto 5.1) con la riduzione nella misura del 20% a Voi spettante ex articolo 29, 4° comma del Regolamento, ammonta ad euro 161,60 (centosessantuno/60);

- il suddetto importo annuale è corrisposto a titolo di acconto e quanto effettivamente dovuto come canone 2024 sarà eventualmente compensato o corrisposto nei tempi indicati con apposita Delibera da parte della Giunta Regionale;

- il canone è aggiornato annualmente sulla base del tasso d'inflazione programmato e che quindi il suo importo potrà essere oggetto di ulteriore rivalutazione nel tempo, ai sensi del Regolamento D.P.G.R. 60/R/2016 e ss.mm.ii.;

- il canone dovrà essere corrisposto anche se il Concessionario non possa o non voglia fare uso, in tutto o in parte, della concessione; il canone annuo potrà essere soggetto a revisione e rivalutato secondo legge;

- l'obbligo del pagamento del canone cessa al termine della annualità in corso alla data di ricezione della comunicazione di rinuncia, ovvero al termine della annualità in corso alla data di effettivo rilascio dell'area, qualora non coincidente con la rinuncia;

- il mancato pagamento del canone da parte del Concessionario entro il termine fissato comporta la sua automatica messa in mora (c.d. mora ex prevista dall'articolo 1219 c.c. commi 2 e 3) da parte dell'Amministrazione concedente;

- sulle somme comunque versate in ritardo sono dovuti gli interessi, calcolati al tasso legale, con decorrenza dal giorno successivo a quello stabilito come termine ultimo per il pagamento;

CONSIDERATO che, ai sensi dell'articolo 1 della L.R.T. n. 93 del 27 novembre 2020, a decorrere dal 2021, sull'imposta regionale sulle concessioni statali demaniali si applica l'aliquota di cui all'articolo 1, comma 2, lettera a), della L.R.T. n. 2/1971 e ss.mm.ii., commisurata al 50% del canone di concessione ed, ai sensi dell'art 28, c.1 del Regolamento n. 60/R, come modificato dal D.P.G.R. 19 febbraio 2020 n. 9/R, il versamento non è più necessariamente contestuale al pagamento del primo canone concessorio, ma deve avvenire, ai sensi dell'art 2 della L.R.T. n. 2/1971 e ss.mm.ii., entro il 31 dicembre dell'anno in cui deve essere versato il canone di concessione;

CONSIDERATO che eventuali successive modifiche e/o decisioni in merito agli adempimenti relativi a tale imposta saranno prontamente comunicate dall'Amministrazione Regionale, rimanendo comunque ferma la validità dell'impegno assunto dal Concessionario in merito a tale versamento per tutta la durata della concessione;

SANZIONI:

- ai sensi dell'articolo 9, comma 1 della L.R. 80/2015, così come stata modificata dall' articolo 27

L.R. 70/2018, ove non diversamente sanzionate, le violazioni agli obblighi ed alle prescrizioni stabilite dal presente decreto di concessione comportano l'applicazione della sanzione amministrativa da euro 300,00 a euro 3.000,00;

- fermo restando quanto previsto dagli articoli 27 e 35 del Decreto del Presidente della Repubblica 6 giugno 2001, n. 380 (Testo unico delle disposizioni legislative e regolamentari in materia edilizia), le violazioni che alterano lo stato dei luoghi con pregiudizio del regime idraulico, fatte salve le sanzioni penali, sono punite con sanzione pecuniaria da euro 2.000,00 a euro 20.000,00;

CAUZIONE:

Ai sensi degli art. 31, comma 4 bis del Regolamento 12 agosto 2016, n. 60/R, nel caso di enti pubblici territoriali il pagamento della cauzione non è dovuto.

VISTO che con nota prot. n. 0453334 del 14/08/2024 questo Settore ha richiesto al soggetto istante di effettuare i seguenti adempimenti propedeutici al rilascio della concessione:

- versamento dell'importo di euro 737,60 (settecentotrentasette/60) a titolo di indennità degli ultimi cinque anni per l'occupazione dell'area demaniale relativa al ponte con la riduzione nella misura del 20% spettante ex articolo 29, 4° comma del Regolamento;

- versamento dell'importo di euro 161,60 (centosessantuno/60), a titolo di anticipo della prima annualità del canone concessorio relativo al ponte per l'anno 2024, pari a 12 mensilità (D.G.R.T. n. 1555 del 27/12/2022 ALL. A punto 5.1, con la riduzione nella misura del 20% a Voi spettante ex articolo 29, 4° comma del Regolamento;

- versamento dell'importo di euro 80,80 (quaranta/40) a titolo di imposta sulle concessioni demaniali relativo al ponte;

- versamento di importo pari a euro 61,52 (sessantuno/52) a titolo di canone per occupazione ad uso cantieristico, considerando la riduzione ridotto del 20% ai sensi dell'art. 29 c. 4 del Regolamento 60/R/2018, e dell'importo di euro 30,76 (trenta/76 a titolo di imposta sulle concessioni demaniali);

CONSIDERATO che il Concessionario si impegna, così come previsto dall'articolo 28 del Regolamento, a corrispondere per tutta la durata della concessione l'Imposta Regionale sulle Concessioni Statali dei beni del demanio e del patrimonio indisponibile dello Stato, istituita dalla L.R. n. 2/1971 e commisurata al 50% del canone concessorio;

CONSIDERATO che in attuazione di quanto previsto dall'art. 2 della suddetta legge regionale l'imposta viene corrisposta dal Concessionario entro il 31 dicembre dell'anno in cui deve essere versato il canone di concessione;

CONSIDERATO che eventuali successive modifiche e/o decisioni in merito agli adempimenti relativi a tale imposta saranno prontamente comunicate dall'Amministrazione Regionale, rimanendo comunque ferma la validità dell'impegno assunta dal concessionario in merito a tale versamento per tutta la durata della concessione;

CONSIDERATO che è conservata agli atti dello scrivente Settore tutta la documentazione richiesta: attestazione avvenuto versamento canoni indennizzo cinque anni precedenti, annualità canoni 2024, imposta sulle concessioni demaniali eseguita con mandato di pagamento della Provincia di Pisa n. 1163 del 30/08/2024;

DATO ATTO che il richiedente è esente dal pagamento del bollo per il rilascio del presente provvedimento;

CONSIDERATO che, per quanto non espressamente previsto dal presente atto, si applicano le vigenti disposizioni, di legge e di regolamento, statali e regionali, ed in particolare il codice civile, la normativa concernente il buon regime delle acque nonché l'igiene e la sicurezza pubblica, l'edilizia e l'urbanistica vigenti nel territorio ove i beni sono ubicati;

RILEVATO che l'inosservanza delle condizioni e prescrizioni cui è vincolato il presente atto, al pari dell'inosservanza delle norme contenute nel Capo VII del R.D. 523/1904, comporterà denuncia all'Autorità Giudiziaria ai sensi dell'art. 374 della L. 2248/1865 allegato F,

DECRETA

1. il rilascio alla Provincia di Pisa, con sede legale in Piazza Vittorio Emanuele II, n.14 nel Comune di Pisa (PI), C.F. 80000410508, della concessione per l'uso a titolo esclusivo e temporaneo dell'area appartenente al Demanio Idrico per pubblica utilità per l'esecuzione dei lavori di adeguamento del ponte sul Botro dei Ripettini, al Km 23+180 della SP 329 " Del passo di Bocca di Valle", nel Comune di Monteverdi Marittimo (PI);
 2. di autorizzare le opere provvisionali e le lavorazioni nelle pertinenze del Botro dei Ripettini ai soli fini idraulici, ai sensi e per gli effetti dell'art. 2, comma 1, lettera i) e lettera n) della L.R. 80/2015 e degli artt. 2, 93 e 97 del R.D. 523/1904 così come descritto e rappresentato negli elaborati;
 3. di stabilire che la concessione per l'utilizzo del demanio idrico relativo al ponte sul Botro dei Ripettini per pubblica utilità, ha una durata di 19 anni e che gli effetti decorrono dalla data del presente decreto, secondo le condizioni e le clausole espresse sopra espresse;
 4. di stabilire che la concessione temporanea ad uso cantieristico per i lavori in alveo ha durata di 6 mesi secondo le condizioni e le clausole espresse in premessa;
 5. di dare atto che gli effetti della concessione decorrono dalla data di inizio lavori che dovrà avvenire entro 12 mesi a decorrere dal presente atto;
 6. di disporre che la realizzazione dei lavori e l'occupazione delle aree sia sottoposta alle prescrizioni tecniche e generali individuate in premessa;
 7. di disporre che la Concessione sia regolata secondo i diritti e gli obblighi stabiliti nel regolamento in materia, nel suo testo vigente, approvato con D.P.G.R. 60/R del 12/08/2016 e secondo quanto indicato in premessa;
 8. di dare atto che il presente provvedimento è rilasciato ai soli fini di tutela delle opere idrauliche e del buon regime delle acque pubbliche, giusto l'art. 2 del R.D. 523/1904, e pertanto fa salvi e impregiudicati i diritti di terzi; il destinatario è tenuto a munirsi di tutti gli ulteriori titoli abilitativi e atti di assenso previsti dalle leggi vigenti.
 9. di trasmettere per via telematica il presente provvedimento al competente Settore Regionale per gli adempimenti relativi alla riscossione del canone, anche coattiva, in ottemperanza a quanto disposto all'art. 27, c. 1 lett. c) del Regolamento n. 60/R, così come modificato con D.P.G.R. 8 agosto 2017 n. 45/R;
 10. di trasmettere il presente provvedimento al Richiedente, al Consorzio 5 Toscana Costa ed al Comune di Monteverdi Marittimo (PI).
- Avverso il presente provvedimento è ammesso ricorso nei confronti dell'Autorità Giudiziaria competente, nei termini di legge.

IL DIRIGENTE



REGIONE TOSCANA

DIREZIONE DIFESA DEL SUOLO E PROTEZIONE CIVILE

SETTORE GENIO CIVILE VALDARNO SUPERIORE

Responsabile di settore Gennarino COSTABILE

Incarico: DECR. DIRIG. CENTRO DIREZIONALE n. 10159 del 14-05-2024

Decreto soggetto a verifica di cui all'art. 7 del disciplinare di controllo ai sensi della DGR n. 521/2024

Numero adozione: 19937 - Data adozione: 03/09/2024

Oggetto: T.U. 11/12/1933 n. 1775, art. 7 e Regolamento 61/R/2016e s.m.i. - Concessione di derivazione di acque superficiali dal Fiume Tevere e per l'occupazione di aree appartenenti al demanio del Fiume Tevere in Loc. Goretto di Formole - Pian di Guido, nel Comune di Pieve Santo Stefano (AR), ad uso produzione beni e servizi. Procedimento/Pratica SIDIT Acque n. 3844/2023/n. 2583/2023 (Codice locale CSU2023_00003) - Procedimento/Pratica SIDIT Suolo n. 3107/2023/n. 90104/2020. Approvazione del disciplinare di concessione.

Il presente atto è pubblicato sul BURT ai sensi degli articoli 4, 5 e 5 bis della l.r. 23/2007 e sulla banca dati degli atti amministrativi della Giunta regionale ai sensi dell'art.18 della l.r. 23/2007. E' escluso dalla pubblicazione l'allegato A nel rispetto dei limiti alla trasparenza posti dalla normativa statale.

Data certificazione e pubblicazione in banca dati ai sensi L.R. 23/2007 e ss.mm.: 04/09/2024

Documento informatico firmato digitalmente ai sensi del testo unico D.P.R. 28 dicembre 2000,n. 445, del D.Lgs. 7 marzo 2005, n. 82 e norme collegate, il quale sostituisce il testo cartaceo e la firma autografa.

Numero interno di proposta: 2024AD022283

IL DIRIGENTE

VISTO il R.D. 11 dicembre 1933 n. 1775 “Testo unico delle disposizioni sulle acque e impianti elettrici”;

VISTA la L. 7 agosto 1990 n. 241 e ss. mm.ii.;

VISTO il D.Lgs 31 marzo 1998 n. 112 "Conferimento di funzioni e compiti amministrativi dello Stato alle regioni ed agli enti locali", in attuazione del capo I della legge 15 marzo 1997, n. 59;

VISTO il D.Lgs. 3 aprile 2006 n. 152 “Norme in materia ambientale”;

VISTA la L.R. 3 marzo 2015 n. 22 “Riordino delle funzioni provinciali e attuazione della legge 7 aprile 2014 n. 56”;

VISTA la L.R. 28 dicembre 2015 n. 80 “Norme in materia di difesa del suolo, tutela delle risorse idriche e tutela della costa e degli abitati costieri”;

VISTO l’art. 93 del R.D. 523/1904 “Testo unico delle disposizioni di legge intorno alle opere idrauliche delle diverse categorie” e s.m.i.;

VISTA la L. 37/94 “Norme per la tutela ambientale delle aree demaniali dei fiumi, torrenti, laghi e altre acque pubbliche”;

VISTA la L.R. 79/2012 “Nuova disciplina in materia di consorzi di bonifica. Modifiche alla l.r. 69/2008 e alla l.r.91/1998. Abrogazione della l.r. 34/1994”;

VISTA la D.C.R.T. n. 25 del 23/04/2024: "Modifiche al reticolo idrografico e di gestione di cui alla legge regionale 27 dicembre 2012, n.79 approvato con deliberazione del Consiglio regionale 11 luglio 2023, n.55”;

VISTA la L.R. 41/2018 “Disposizioni in materia di rischio di alluvioni e di tutela dei corsi d’acqua in attuazione del decreto legislativo 23 febbraio 2010, n. 49 (Attuazione della direttiva 2007/60/CE relativa alla valutazione e alla gestione dei rischi di alluvioni). Modifiche alla l.r. 80/2015 e alla l.r. 65/2014”;

VISTI i regolamenti della Regione Toscana:

- 21 aprile 2015, n. 51/R “Regolamento di attuazione dell’articolo 11, comma 1, lettere e) ed f) della legge regionale 25 dicembre 2015 n. 80. Disciplina degli obblighi di misurazione delle portate e dei volumi dei prelievi e delle restituzioni di acqua pubblica e delle modalità di trasmissione dei risultati delle misurazioni”;
- 16 agosto 2016, n. 61/R “Regolamento di attuazione dell'articolo 11, commi 1 e 2, della legge regionale 25 dicembre 2015 n. 80 (Norme in materia di difesa del suolo, tutela delle risorse idriche e tutela della costa e degli abitati costieri) recante disposizioni per l'utilizzo razionale della risorsa idrica e per la disciplina dei procedimenti di rilascio dei titoli concessori e autorizzatori per l'uso di acqua modifiche al D.P.G.R.51/R/2015”;
- 1 agosto 2016, n. 60/R/2016 “Regolamento in attuazione dell’articolo 5 della legge regionale 28 dicembre 2015 n. 80 “Norme in materia di difesa del suolo, tutela delle risorse idrica e tutela della costa e degli abitati costieri” recante disciplina del rilascio delle concessioni per l’utilizzo del demanio idrico e criteri per la determinazione dei canoni.
- D.P.G.R. 42/R del 25/07/2018 “Regolamento per lo svolgimento delle attività di polizia idraulica, polizia delle acque, e servizio di piena, in attuazione dell'articolo 5 della legge regionale 28 dicembre 2015, n. 80 (Norme in materia di difesa del suolo, tutela delle risorse idrica e tutela della costa e degli abitati costieri).”

VISTA la delibera della Giunta regionale 21/01/2019 n. 58, pubblicata nel Burt il 30/01/2019, recante “Indirizzi di prima applicazione per la valutazione ambientale ex ante delle derivazioni idriche e l'individuazione del deflusso ecologico in relazione agli obiettivi di qualità ambientale definiti dai Piani di gestione delle Acque delle autorità di Distretto Idrografico ricadenti nel territorio della Regione Toscana”;

VISTE le delibere della Giunta Regionale 1 ottobre 2018 n. 1068 “Delibera di determinazione dei canoni sulle utilizzazioni delle acque per l'annualità 2018” e successive delibere di aggiornamento dei canoni sulla base del tasso di inflazione programmata (TIP);

VISTE le delibere della Giunta Regionale 02/11/2022 n. 1219 “Aggiornamento dei canoni e degli indennizzi del demanio idrico al tasso di inflazione programmata per l'annualità 2022” e 27/12/2022 n. 1555 “Aggiornamento dei canoni per l'uso del demanio idrico ai sensi della l.r. n. 80/2015 e del d.p.g.r. n. 60/R/2016”;

RICHIAMATA la D.G.R.T. n. 8276 del 25/08/1994 con la quale venne rilasciata la concessione di derivazione di acqua pubblica superficiale dal corso d'acqua Fiume Tevere in Loc. Goretto di Formole nel Comune di Pieve Santo Stefano (AR) per uso industriale, per una portata media continua di 8,5 l/s, agli obblighi le condizioni contenuti nel disciplinare Rep. 776 sottoscritto in data 17/02/1994, per la durata di anni 30 decorrenti dalla data del 01/01/1993 di avvenuta realizzazione delle opere di derivazione e con scadenza quindi alla data del 31/12/2022;

VISTA l'istanza presentata in data 21/04/2023 prot. 192638, integrata con nota prot. 251395 del 31/05/2023, dalla CON.CAVE S.r.l. (C.F./P.IVA 00340390517) con la quale ha chiesto il rinnovo della concessione di derivazione di acqua pubblica dal corso d'acqua Fiume Tevere sopra richiamata per un fabbisogno di 268.000 mc, corrispondenti ad una portata media di esercizio pari a 8,498 l/s, ad uso produzione beni e servizi per il lavaggio di materiali inerti presso l'impianto di lavorazione e produzione conglomerati cementizi e la contestuale voltura della titolarità della concessione a seguito della acquisizione del ramo di azienda del precedente concessionario;

CONSIDERATO che l'istanza di rinnovo della concessione è stata presentata in data successiva a quella di scadenza della concessione, fissata alla data del 31/12/2022, l'iter di rinnovo è stato condotto ai sensi del comma 10 dell'art. 73 del regolamento di cui al D.P.G.R. 61/R/2016 (nuova concessione);

CONSIDERATO che nelle stesse istanze sopra richiamate la CON.CAVE S.r.l. ha richiesto, ai sensi dell'art. 17 del R.D. 1775/1933, l'autorizzazione all'esercizio provvisorio della derivazione in pendenza del completamento dell'iter istruttorio del rinnovo della concessione in oggetto, autorizzata dall'ufficio con decreto dirigenziale n. 13322 del 21/06/2023;

VISTI gli esiti dell'istruttoria svolta dall'Ufficio di Arezzo del Genio Civile Valdarno Superiore e ritenuto che, a seguito dell'esperita istruttoria, le caratteristiche della derivazione possono essere così sintetizzate:

- la quantità d'acqua è stata richiesta per una portata media di 8,498 l/s per un fabbisogno annuo massimo di 268.000 mc per uso produzione beni e servizi;
- il concessionario corrisponderà il canone di concessione definito a norma della L.R.80/2015 e delle D.G.R. n. 1068/2018, n. 938/2021, n. 1219/2022 e n. 1208 del 23/10/2023 in € 3.518,05 (*euro tremilacinquecentodiciotto virgola zerocinque centesimi*) per uso produzione beni e servizi;
- il concessionario corrisponderà, annualmente, il canone per l'utilizzo del demanio idrico, per il passaggio della condotta, di parte dell'area dell'impianto di lavorazione inerti e dei laghi di decantazione dei fanghi, per una superficie totale di 19.380 mq, un importo definito ai sensi della L.R.80/2015 e della DGRT 1555 del 27/12/2022 (All. A Classificazione Usi demanio idrico uso 2.1) pari a € 7.364,40 (*euro settemilatrecentosessantaquattro virgola quaranta centesimi*), nonché l'imposta regionale pari al 50 % dell'importo del canone per un importo di € 3.682,20 (*euro tremilaseicentottantadue virgola venti centesimi*).

CONSIDERATO che la CON.CAVE S.r.l ha stipulato in data 27/08/2024 con la Allianz S.p.A., ai sensi dell'art. 31 del DPGR n. 60/R/2016, la polizza fideiussoria n. 177115760 e con scadenza 27/08/2034, per un importo complessivo di € 10.882,45 a titolo di cauzione a garanzia del pagamento del canone di concessione di derivazione ai sensi dell'art. 60 DPGRT 61/R/2016 e DGRT 1068 del 01/10/2018, per un importo di € 3.518,05 e a titolo di cauzione a garanzia del pagamento del canone per l'occupazione delle aree appartenenti al demanio idrico ai sensi della D.P.G.R. n. 60/R/2016 e l'allegato A alla D.G.R. n. 1555 del 27/12/2022 per un importo di € 7.364,40, che potrà essere svincolata al termine della concessione in caso di mancato rinnovo;

CONSIDERATO che la Società richiedente ha effettuato in data 20/08/2024 il versamento di complessivi € 5.365,02 tramite su c/c postale intestato a Regione Toscana, codice IBAN IT41 X 07601 02800 001031581018, di cui € 5.277,07 comprendente l'importo di € 1.759,02 a titolo di rateo (6/12) del canone di concessione di derivazione delle acque annualità 2023 a seguito del rilascio dell'autorizzazione provvisoria al prelievo rilasciata con il decreto n. 13322 del 21/06/2023, € 3.518,05 a titolo di canone anticipato per l'annualità 2024 e di € 87,95 a titolo di contributo pari a 1/40 del canone ai sensi all'art. 7 del R.D. 1775/1933 e dell'art. 14 bis del DPGR 61/R/2016;

DATO ATTO che il Legale Rappresentante della Società ha sottoscritto con modalità di firma digitale certificata il Disciplinare di concessione, conservato agli atti e allegato al presente atto per farne parte integrante e sostanziale (allegato A), contenente gli obblighi e le condizioni cui è vincolata la concessione di cui all'oggetto;

DATO ATTO che l'imposta di bollo relativa al presente atto e del disciplinare di concessione è stata regolarmente assolta;

DATO ATTO CHE il Disciplinare in questione è conforme allo schema tipo approvato con Delibera G.R.T. n. 194 del 16/03/2016;

DATO ATTO che il responsabile del procedimento amministrativo, ai sensi della Legge 241/1990 e s.m.i., è il titolare di incarico di Elevata Qualificazione in "Procedure tecnico autorizzative in materia di acque";

Tutto ciò premesso e considerato

DECRETA

1. di rilasciare, entro i limiti di disponibilità dell'acqua e fatti salvi i diritti di terzi, alla CON.CAVE S.r.l. (C.F./P.IVA 00340390517), per la durata di anni di anni dieci (10) a decorrere dalla data del presente atto, la concessione di derivazione superficiale di acqua superficiale dal Fiume Tevere in Loc. Goretto di Formole – Pian di Guido, nel Comune di Pieve Santo Stefano (AR) per uso produzione beni e servizi, per il lavaggio di materiali inerti presso l'impianto di lavorazione e produzione conglomerati cementizi, per un prelievo massimo annuo di 268.000 mc/anno corrispondenti ad una portata media di esercizio di 8,498 l/s e per l'utilizzo del demanio idrico del Fiume Tevere per una superficie totale di 19.380 mq, sulla base dei quali è calcolato il canone di concessione;
2. di approvare il Disciplinare conservato agli atti dell'ufficio scrivente e allegato al presente decreto per farne parte integrante e sostanziale (allegato A), contenente gli obblighi e le condizioni cui è vincolata la concessione di acque pubbliche e di occupazione del demanio idrico di cui all'oggetto;
3. di dichiarare che gli obblighi derivanti dalla presente concessione sono regolati come stabilito nel Disciplinare di Concessione richiamato e approvato al precedente punto 2;
4. di dichiarare che il canone per la concessione di derivazione d'acqua ai sensi delle D.G.R. n. 1068/2018, n. 1219/2022 e n. 1208/2023, è stabilito nella misura di € 3.518,05 (*euro tremilacinquecentodiciotto virgola zerocinque centesimi*);

5. di dichiarare che ai sensi della L.R.80/2015 e delle delle DGRT 1555 del 27/12/2022 (All. A Classificazione Usi demanio idrico uso 2.1) il canone per l'utilizzo del demanio idrico per la presenza della condotta, di parte dell'area dell'impianto di lavorazione inerti e dei laghi di decantazione dei fanghi, per una superficie totale di 19.380 mq, è stabilito nella misura di € 7.364,40 (*euro settemilatrecentosessantaquattro virgola quaranta centesimi*), e l'imposta regionale pari al 50 % dell'importo del canone nella misura di € 3.682,20 (*euro tremilaseicentottantadue virgola venti centesimi*);

6. di trasmettere il presente provvedimento al Concessionario e al Comune di Pieve Santo Stefano.

Avverso il presente provvedimento è ammesso ricorso nei confronti dell'autorità giudiziaria competente nei termini di legge.

IL DIRIGENTE

Allegati n. 1

A

Disciplinare di concessione

f549016dff57f257cb112a535275d31e7ee97df66cc226583dd46a8f06f46fbe



REGIONE TOSCANA

DIREZIONE DIFESA DEL SUOLO E PROTEZIONE CIVILE

SETTORE GENIO CIVILE TOSCANA NORD

Responsabile di settore Enzo DI CARLO

Incarico: DECR. DIRIG. CENTRO DIREZIONALE n. 10159 del 14-05-2024

Decreto soggetto a verifica di cui all'art. 7 del disciplinare di controllo ai sensi della DGR n. 521/2024

Numero adozione: 19939 - Data adozione: 04/09/2024

Oggetto: R.D. 523/1904, L.R. 80/2015, D.P.G.R. 60/R/2016, L.R. 41/2018. Pratica n. 4635, Sidit n. 2588/2024, procedimento n. 4234/2024. Concessione di porzioni di aree, appartenenti al Demanio idrico dello Stato, che verranno occupate da un attraversamento sul fosso del Lago Nero (TN19191), nel Comune di Abetone Cutigliano (PT).

Il presente atto è pubblicato sul BURT ai sensi degli articoli 4, 5 e 5 bis della l.r. 23/2007 e sulla banca dati degli atti amministrativi della Giunta regionale ai sensi dell'art.18 della l.r. 23/2007.

Data certificazione e pubblicazione in banca dati ai sensi L.R. 23/2007 e ss.mm.: 04/09/2024

Documento informatico firmato digitalmente ai sensi del testo unico D.P.R. 28 dicembre 2000,n. 445, del D.Lgs. 7 marzo 2005, n. 82 e norme collegate, il quale sostituisce il testo cartaceo e la firma autografa.

Numero interno di proposta: 2024AD022126

IL DIRIGENTE

VISTO il R.D. 523/1904 “Testo unico delle disposizioni di legge intorno alle opere idrauliche delle diverse categorie” e s.m.i.;

VISTA la L.R. 2/1971 " Istituzione dei tributi propri della Regione" emanata ai sensi dell'art. 2 della legge 16/05/1970 n. 281 con cui è istituita l'imposta regionale sulle concessioni statali per l'occupazione e l'uso dei beni del demanio e del patrimonio indisponibile dello Stato, situati nell'ambito territoriale della Regione, e s.m. e i.;

VISTA la L. 37/1994 “Norme per la tutela ambientale delle aree demaniali dei fiumi, torrenti, laghi e altre acque pubbliche”;

VISTO il D.Lgs 112/1998 "Conferimento di funzioni e compiti amministrativi dello Stato alle regioni ed agli enti locali”, in attuazione del capo I della legge 15 marzo 1997, n. 59;

VISTA la L.R. 79/2012 “Nuova disciplina in materia di Consorzi di Bonifica. Modifiche alla L.R. 69/2008 e alla L.R.91/1998. Abrogazione della L.R. 34/1994” e ss.mm.ii.;

VISTA la L.R. 80/2015 "Norme in materia di difesa del suolo, tutela delle risorse idriche e tutela della costa e degli abitati costieri", ed in particolare l'art. 2 lett. i);

VISTA la L.R. 22/2015 “Riordino delle funzioni provinciali e attuazione della legge 7 aprile 2014, n.56 (Disposizioni sulle città metropolitane, sulle province, sulle unioni e fusioni di comuni). Modifiche alle leggi regionali 32/2002, 67/2003, 41/2005, 68/2011, 65/2014;

RICHIAMATO il D.P.G.R. 60/R/2016 “Regolamento in attuazione dell’articolo 5 della legge regionale 28 dicembre 2015 n. 80 “Norme in materia di difesa del suolo, tutela delle risorse idrica e tutela della costa e degli abitati costieri” recante disciplina del rilascio delle concessioni per l’utilizzo del demanio idrico e criteri per la determinazione dei canoni, e successiva modifica con regolamento emanato con D.P.G.R. 08/08/2017 n. 45/R;

VISTA la L.R. 41/2018 “Disposizioni in materia di rischio di alluvioni e di tutela dei corsi d’acqua in attuazione del decreto legislativo 23 febbraio 2010 n. 49 (Attuazione della direttiva 2007/6 0/CE relativa alla valutazione e alla gestione dei rischi di alluvioni) modifiche alla L.R. 80/2015 e alla L.R. 65/2014”;

RICHIAMATO il D.P.G.R. 42/R/2018 “Regolamento per lo svolgimento delle attività di polizia idraulica, polizia delle acque, e servizio di piena, in attuazione dell'articolo 5 della L.R. 28 dicembre 2015, n. 80 “Norme in materia di difesa del suolo, tutela delle risorse idrica e tutela della costa e degli abitati costieri”;

RICHIAMATA la D.C.R.T. 25/2024 “Modifiche al reticolo idrografico e di gestione di cui alla legge regionale 27 dicembre 2012, n. 79, approvato con deliberazione del Consiglio regionale 11 luglio 2023, n. 55” ;

VISTA l’istanza di concessione idraulica, acquisita agli atti di questo Settore con prot. n. 344673 il 18/06/2024, presentata dall’ Unione di Comuni Montani Appennino Pistoiese, di seguito denominata “concessionario”, codice fiscale: 90054130472, con sede legale a San Marcello Piteglio in via Pietro Leopoldo n.10/24, alla quale sono stati allegati gli elaborati tecnici;

CONSIDERATO che il richiedente Ente è esente dal pagamento degli oneri istruttori, ai sensi del D.P.G.R. 42/R/2018, articolo 23 comma 2, dell’imposta di bollo per l’istanza e per il presente atto, ai sensi dell’articolo 16 della tabella-allegato B al D.P.R. 642/1972, del canone di concessione, ai sensi del D.P.G.R. 60/R/2016, articoli 33 comma 2 lettera a) e 34 comma 3;

DATO ATTO che il Responsabile del procedimento è stato nominato con ordine di servizio n. 23 del 25/11/2022;

PRESO ATTO che l'istanza è stata inoltrata per il rilascio della concessione di porzioni di aree, appartenenti al Demanio idrico dello Stato, di pertinenza del Fosso del Lago Nero, che verranno occupate da un attraversamento a raso (guado) tra il mappale 6 del foglio 21 e il mappale 2 del foglio 22, alle coordinate Gauss-Boaga (EPSG 3003): X= 1631654.75 - Y= 4886051.57;

PRESO ATTO che il guado verrà utilizzato per il transito di mezzi d'opera necessari per l'esecuzione delle utilizzazioni forestali all'interno del Patrimonio Agricolo Forestale Regionale in gestione all'Unione di Comuni Montani Appennino Pistoiese;

PRESO ATTO che non è prevista la realizzazione di movimenti terra né di alcuna attività/lavorazione che possa alterare il buon regime delle acque;

PRESO ATTO che le lavorazioni previste non comporteranno trasformazioni morfologiche o realizzazione di manufatti di qualsiasi natura nelle aree ricomprese nella fascia di rispetto di 10 m del corso d'acqua;

VALUTATO, con esito positivo, che ai sensi dell'art. 3 comma 3 del Regolamento 42/R/2018, l'intervento proposto:

- non produrrà alterazione del buon regime delle acque
- non costituirà incremento di interferenza con le esigenze di regimazione idraulica, accessibilità e manutenzione del corso d'acqua e, al momento, è compatibile con la presenza di opere idrauliche
- non incrementerà le interferenze con la stabilità del fondo e delle sponde
- non costituirà aggravio del rischio in altre aree
- non costituirà aggravio del rischio per le persone e per le porzioni di aree demaniali;

VALUTATO, con esito positivo, che sussiste la compatibilità idraulica per il rilascio dell'autorizzazione, ai sensi dell'art. 3 comma 5 della legge regionale 24 luglio 2018, n°41;

DATO ATTO che la concessione delle porzioni di aree demaniali può essere rilasciata con assegnazione diretta in quanto rientra tra quelle previste dall'art. 13 del D.P.G.R. 60/R/2016 e successiva modifica;

VISTO in particolare l'art. 24 comma 6 del D.P.G.R. 60/R/2016, ai sensi del quale la Concessione è rilasciata senza il disciplinare, dando atto che il presente decreto contiene gli elementi essenziali e le clausole che regolano il rapporto giuridico tra la Regione Toscana, in qualità di Amministrazione concedente (di seguito denominata "Concedente") e il Concessionario;

RITENUTO, sulla base dell'esperita istruttoria, di stabilire in anni 2 la durata della concessione, che potrà essere rinnovata nei soli casi previsti dal Regolamento e con le modalità nel medesimo stabilite, esclusivamente a seguito di istanza da presentare almeno 30 giorni prima della scadenza del termine di concessione;

CONSIDERATO che l'intervento previsto, meglio descritti negli elaborati allegati all'istanza (pratica n. 4635, Sidit n. 2588/2024, procedimento n. 4234/2024.), rientrano tra quelli autorizzabili ai sensi dell'art. 3 comma 2 della L.R. 41/2018;

DATO ATTO che la richiesta inoltrata presenta i requisiti per il rilascio della concessione che è condizionata al rispetto delle prescrizioni di seguito riportate e delle disposizioni disciplinate dal Capo VII del R.D 523/1904 e dalla normativa nazionale e regionale di riferimento:

PRESCRIZIONI TECNICHE

- durante l'esecuzione dei lavori non dovrà essere mai impedito o ostacolato il regolare deflusso delle acque né essere mai ridotta l'efficienza idraulica del tratto di corso d'acqua interessato dai lavori;

- durante l'esecuzione dei lavori dovranno essere messi in atto tutti gli accorgimenti e le precauzioni necessarie affinché l'interferenza con la dinamica fluviale non determini aggravio di rischio idraulico ed in generale pericolo per l'incolumità delle persone e danni ai beni pubblici e privati;
- tutte le opere provvisorie occorrenti per l'esecuzione dei lavori dovranno ingombrare il meno possibile l'alveo del corso d'acqua ed in ogni caso dovranno essere rimosse a lavori ultimati e comunque prima del sopraggiungere delle piene;
- tutti i lavori dovranno essere eseguiti a perfetta regola d'arte secondo le normative, le specifiche e le linee guida esistenti per i materiali da costruzione e le modalità realizzative;
- al termine dei lavori eventuali materiali di risulta dovranno essere allontanati dal cantiere e ripristinato lo stato dei luoghi;
- dovrà essere sempre garantito l'accesso all'alveo al personale del Genio Civile Toscana Nord od altro da tali Ente individuato, addetto alla vigilanza e alla manutenzione del corso d'acqua;
- dovranno essere utilizzati mezzi d'opera leggeri;
- i lavori che in qualsiasi modo interesseranno l'alveo del corso d'acqua dovranno essere eseguiti in condizioni meteorologiche favorevoli; è fatto divieto di svolgere lavorazioni in occasione delle piene del Fosso del lago Nero ed in occasione di allerta meteo con codice giallo/arancione/rosso per criticità idrauliche, idrogeologiche, piogge intense e temporali diramato dalla Protezione Civile Regionale per la zona S1 - Serchio-Garfagnana-Lima (zona di allerta di riferimento per il Comune di Abetone Cutigliano come da delibera di giunta regionale n. 395 del 07/04/2015);
- al termine dei lavori dovrà essere ripristinato lo stato dei luoghi interessato dal cantiere e da occupazioni temporanee, comprensivo di tutte quelle aree che hanno visto il passaggio dei mezzi sia lungo le rive degli alvei che sulle viabilità di accesso;
- i lavori dovranno essere realizzati così come rappresentati negli elaborati grafici presenti;

PRESCRIZIONI GENERALI

- l'autorizzazione, di cui al presente atto, riguarda esclusivamente l'esecuzione delle opere indicate in premessa, per cui ogni variazione od ogni ulteriore opera o attività non indicata negli elaborati progettuali inoltrati dovrà essere sottoposta ad ulteriore esame del Settore Genio Civile per la nuova eventuale autorizzazione prima della esecuzione;
- i lavori dovranno iniziare entro 1 anno e terminare entro 2 anni, dalla data di rilascio del presente atto, pena la perdita di validità dello stesso;
- l'autorizzazione di cui al presente atto ha validità 2 anni, dalla data del presente atto a pena di decadenza senza ulteriori comunicazione da parte dello scrivente Ufficio, salvo richiesta di rinnovo da presentarsi almeno 30 giorni prima della scadenza;
- le opere saranno eseguite a totale cura e spese del richiedente;
- il richiedente dovrà comunicare allo scrivente Settore la data di inizio lavori con un anticipo di almeno 15 giorni, la data di fine lavori entro 15 giorni dalla loro ultimazione e trasmettere copia della dichiarazione di rispondenza delle opere stesse a quanto oggetto di autorizzazione e dell'avvenuto recepimento delle prescrizioni contenute nel presente atto;
- il richiedente, ai fini dell'esecuzione delle opere, è tenuto a munirsi di tutti i titoli abilitativi, autorizzativi e degli atti di assenso, comunque denominati, previsti dalle leggi vigenti;
- con il presente Decreto si intendono autorizzati, per tutta la durata della concessione, tutti gli interventi manutentivi ordinari che si rendessero necessari al corretto esercizio del bene concesso, nel rispetto comunque delle normative vigenti al momento;
- il concessionario dovrà comunicare preventivamente a questa Amministrazione, la data d'inizio dei predetti lavori manutentivi e dovrà altresì presentare, a corredo di tale comunicazione, documentazione tecnica esplicativa;

STABILITO che, ai sensi dell'art. 22 del D.P.G.R.60/R del 12/08/2016, il Concessionario si obbliga:

- ad assumere la custodia delle porzioni di aree demaniali in concessione, oltreché delle opere realizzate, mantenendole in buono stato, preservandole dal pericolo di distruzione o danneggiamento, salvaguardandole da intrusioni e manomissioni da parte di soggetti non autorizzati;
- a porre in essere tutte le misure necessarie a garantire la stabilità nel tempo dei manufatti, anche in dipendenza del mutevole regime dei corsi d'acqua, previo ottenimento dell'autorizzazione dell'Amministrazione Concedente, dichiarando fin d'ora di non aver nulla a pretendere per qualsiasi danno eventualmente occorso alle opere oggetto di concessione ed agli utilizzatori, per effetto delle piene e dei fenomeni di dinamica fluviale;
- a consentire l'accesso al personale di vigilanza incaricato dalla Concedente, che potrà in ogni momento effettuare verifiche per accertare lo stato di manutenzione delle porzioni di aree e impartire l'ordine di effettuare gli interventi eventualmente necessari, ad insindacabile giudizio della Concedente, per garantire il buon regime delle acque;
- a sollevare fin d'ora la Concedente da ogni onere e responsabilità per qualsiasi danno derivante alle persone ed alla proprietà pubblica e privata a seguito di inadeguata manutenzione o di inadeguata custodia del bene demaniale in concessione, assumendosi gli oneri del risarcimento;
- a rispettare le leggi ed i regolamenti ed ordinamenti di polizia urbana e di pubblica sicurezza, nonché la normativa in materia di polizia delle acque contenuta nel R.D. 523/1904 e nel R.D. 1775/1933, tenendo fin d'ora indenne la Concedente da ogni conseguenza determinata dalla inosservanza di essi;
- a non mutare la destinazione del bene in concessione, né apportarvi aggiunte, innovazioni o altro senza la preventiva autorizzazione della Concedente, prendendo atto che tutte le opere addizionali e di miglioria autorizzate resteranno acquisite al Demanio senza che il Concessionario possa avere diritto a rimborsi o indennizzi e che qualora il Concessionario esegua le predette opere senza autorizzazione sarà tenuto alla rimessa in pristino, a propria cura e spese, salvo che la Concedente non ritenga di mantenerle senza alcun onere a proprio carico; sarà tenuto inoltre al risarcimento degli eventuali danni;
- a non cedere né sub concedere, anche parzialmente, il bene oggetto di concessione;
- a tenere indenne la Concedente dalle spese necessarie per le opere di sistemazione delle aree pubbliche specificamente coinvolte dagli interventi di installazione e manutenzione e di ripristinare a regola d'arte le aree medesime nei tempi stabiliti;
- a ripristinare, a proprie spese i luoghi alla scadenza della concessione per decorrenza del termine di durata sotto indicato e in caso di revoca o rinuncia, fatta salva la facoltà della Concedente di acquisire le opere al Demanio, senza oneri per l'Amministrazione;

Il Concessionario inoltre:

- è obbligato, ai sensi dell'art. 2 del R.D. n.523/1904, ad eseguire a proprie spese e non appena ricevutane intimazione, tutte quelle varianti e modifiche, compresa anche l'eventuale demolizione delle opere stesse e la messa in pristino dello stato dei luoghi, che, a giudizio insindacabile dell'Autorità idraulica, si rendessero necessarie per garantire il buon regime idraulico o in seguito all'accertamento di effetti dannosi delle opere stesse o per le variate condizioni dei corsi d'acqua o per ogni altro pubblico interesse che possa sopravvenire;
- dovrà provvedere inoltre a ripristinare tempestivamente qualsiasi danno o guasto causato alle opere idrauliche ed ai corsi d'acqua in generale per effetto della presente autorizzazione, in conformità alle prescrizioni che saranno impartite dalla competente autorità idraulica;
- è tenuto alla osservanza delle disposizioni del R.D. 25/07/1904 n. 523 sulle opere idrauliche, nonché delle prescrizioni legislative e regolamentari vigenti, quali quelle concernenti la tutela delle acque pubbliche, dell'agricoltura, della fauna ittica, dell'industria, dell'igiene e della pubblica incolumità;

DATO ATTO che l'inadempimento da parte del Concessionario degli obblighi previsti dal presente decreto di concessione, costituisce causa di decadenza, che si verifica in particolare nei casi di:

- a) violazione delle disposizioni e prescrizioni contenute in disposizioni legislative, regolamentari e nel presente decreto;
 - b) violazione del divieto di cessione della Concessione e di sub-concessione anche parziale delle porzioni di aree;
 - c) esecuzione dei lavori in difformità del progetto autorizzato;
- Prima di dichiarare la decadenza con apposito decreto, la Concedente comunicherà un termine non inferiore a 30 giorni entro il quale il Concessionario potrà presentare le proprie deduzioni;

RICORDATO che:

-al Concessionario dichiarato decaduto non spetterà alcun rimborso per le opere realizzate e per le spese sostenute;

-qualora il Concessionario non ottemperi a quanto sopra, si farà luogo all'esecuzione d'ufficio in danno del Concessionario, salvo che su istanza di questi l'Amministrazione concedente non ritenga di esonerarlo, nel qual caso il Concessionario non avrà diritto a compensi od indennizzi di sorta, e fatta salva la facoltà della Concedente di acquisire le opere al Demanio, senza oneri per l'amministrazione;

per quanto non espressamente previsto dal presente Decreto di Concessione si applicano le vigenti disposizioni, di legge e di regolamento, statali e regionali, ed in particolare il codice civile, la normativa concernente il buon regime delle acque, nonché l'igiene e la sicurezza pubblica, l'edilizia e l'urbanistica vigenti nel territorio dove i beni sono ubicati;

DATO ATTO che con il presente decreto s'intendono autorizzati, per tutta la durata della concessione, tutti gli interventi manutentivi ordinari che si rendessero necessari al corretto esercizio del bene concesso, nel rispetto comunque delle normative vigenti al momento;

DATO ATTO che il concessionario dovrà comunicare a questa Amministrazione la data d'inizio dei predetti lavori manutentivi e dovrà altresì presentare, a corredo di tale comunicazione, documentazione tecnica esplicativa;

RILEVATO che l'inosservanza delle condizioni e prescrizioni cui è vincolato il presente provvedimento, al pari dell'inosservanza delle norme contenute nel Capo VII del R.D. 523/1904, comporterà denuncia all'Autorità Giudiziaria competente;

Tutto ciò premesso e considerato,

DECRETA

-di rilasciare all'Unione di Comuni Montani Appennino Pistoiese, codice fiscale: 90054130472, con sede legale a San Marcello Piteglio in via Pietro Leopoldo n.10/24, la concessione di porzioni di aree, appartenenti al Demanio idrico dello Stato, di pertinenza del Fosso del Lago Nero, che verranno occupate da un attraversamento a raso (guado) tra il mappale 6 del foglio 21 e il mappale 2 del foglio 22, alle coordinate Gauss-Boaga (EPSG 3003): X= 1631654.75 - Y= 4886051.57;

-di autorizzare l'esecuzione delle opere, ai soli fini idraulici, ai sensi e per gli effetti dell'art. 93 del R.D. 523/1904 e dell'art. 3 comma 2 della L.R. 41/2018 e meglio descritte negli elaborati allegati all'istanza (pratica n. 4635, Sidit n. 2588/2024, procedimento n. 4234/2024);

-che i lavori, di cui alla presente autorizzazione, dovranno iniziare entro 1 anno e terminare entro 2 anni, dalla data del presente decreto e che l'autorizzazione all'esecuzione dei lavori ha validità 2 anni, sempre a partire dalla data del presente decreto e che superati tali termini, ne decade automaticamente la validità, senza necessità di ulteriori comunicazioni da parte di questo Settore, fatta salva la possibilità di motivata richiesta di rinnovo da parte del richiedente;

-che la concessione è condizionata al rispetto delle prescrizioni in narrativa riportate e delle disposizioni disciplinate dal Capo VII del R.D 523/1904 e dalla normativa nazionale e regionale di riferimento;

-che la concessione delle suddette porzioni di aree, avrà la durata di anni 2 anni, a decorrere dalla data del presente decreto;

-che la concessione, di cui al presente atto, è rilasciata ai soli fini di tutela delle opere idrauliche e del buon regime delle acque pubbliche, giusto l'art. 2 del R.D. 523/1904 e pertanto fa salvi e impregiudicati i diritti di terzi; il destinatario è tenuto a munirsi di tutti gli ulteriori titoli abilitativi e atti di assenso previsti dalle leggi vigenti;

-che il richiedente è a conoscenza che, ferme restando le vigenti disposizioni urbanistiche del Comune interessato, in assenza della presente concessione/autorizzazione non possono iniziare i lavori;

-di notificare il presente atto all'Unione di Comuni Montani Appennino Pistoiese;

-di dare atto che, avverso il presente provvedimento, è ammesso ricorso nei confronti dell'autorità giudiziaria competente, nei termini di legge.

IL DIRIGENTE



REGIONE TOSCANA

DIREZIONE DIFESA DEL SUOLO E PROTEZIONE CIVILE

SETTORE GENIO CIVILE VALDARNO SUPERIORE

Responsabile di settore Gennarino COSTABILE

Incarico: DECR. DIRIG. CENTRO DIREZIONALE n. 10159 del 14-05-2024

Decreto soggetto a verifica di cui all'art. 7 del disciplinare di controllo ai sensi della DGR n. 521/2024

Numero adozione: 19940 - Data adozione: 03/09/2024

Oggetto: r.d. 1775/33 - Regolamento Regione Toscana n. 61/r del 16/08/2016 e s.m.i. - Procedimento-Pratica SiDIT n. 4370/2024-432396/2020; Concessione di derivazione di acque pubbliche nel Comune di Greve in Chianti, Località Savignola.

Il presente atto è pubblicato sul BURT ai sensi degli articoli 4, 5 e 5 bis della l.r. 23/2007 e sulla banca dati degli atti amministrativi della Giunta regionale ai sensi dell'art.18 della l.r. 23/2007. E' escluso dalla pubblicazione l'allegato A nel rispetto dei limiti alla trasparenza posti dalla normativa statale.

Data certificazione e pubblicazione in banca dati ai sensi L.R. 23/2007 e ss.mm.: 04/09/2024

Documento informatico firmato digitalmente ai sensi del testo unico D.P.R. 28 dicembre 2000,n. 445, del D.Lgs. 7 marzo 2005, n. 82 e norme collegate, il quale sostituisce il testo cartaceo e la firma autografa.

Numero interno di proposta: 2024AD022245

IL DIRIGENTE

VISTO il R.D. 11 dicembre 1933 n. 1775 "Testo unico delle disposizioni sulle acque e impianti elettrici";

VISTA la L. 7 agosto 1990 n. 241 e ss. mm.ii.;

VISTO il D.Lgs 31 marzo 1998 n. 112 "Conferimento di funzioni e compiti amministrativi dello Stato alle regioni ed agli enti locali", in attuazione del capo I della legge 15 marzo 1997, n. 59;

VISTA la Deliberazione del Consiglio della Regione Toscana 25 gennaio 2005 n. 6 "Approvazione del piano di tutela delle acque";

VISTO il D.Lgs. 3 aprile 2006 n. 152 "Norme in materia ambientale";

VISTA la L.R. 3 marzo 2015 n. 22 "Riordino delle funzioni provinciali e attuazione della legge 7 aprile 2014 n. 56";

VISTA la L.R. 28 dicembre 2015 n. 80 "Norme in materia di difesa del suolo, tutela delle risorse idriche e tutela della costa e degli abitati costieri";

VISTI i regolamenti della Regione Toscana:

- 21 aprile 2015, n. 51/R "Regolamento di attuazione dell'articolo 11, comma 1, lettere e) ed f) della legge regionale 28 dicembre 2015 n. 80. Disciplina degli obblighi di misurazione delle portate e dei volumi dei prelievi e delle restituzioni di acqua pubblica e delle modalità di trasmissione dei risultati delle misurazioni";

- 16 agosto 2016, n. 61/R "Regolamento di attuazione dell'articolo 11, commi 1 e 2, della legge regionale 28 dicembre 2015 n. 80 (Norme in materia di difesa del suolo, tutela delle risorse idriche e tutela della costa e degli abitati costieri) recante disposizioni per l'utilizzo razionale della risorsa idrica e per la disciplina dei procedimenti di rilascio dei titoli concessori e autorizzatori per l'uso di acqua. Modifiche al D.P.G.R. 51/R/2015";

VISTA la delibera della Giunta regionale 21/01/2019 n. 58, pubblicata nel Burt il 30/01/2019, recante "Indirizzi di prima applicazione per la valutazione ambientale ex ante delle derivazioni idriche e l'individuazione del deflusso ecologico in relazione agli obiettivi di qualità ambientale definiti dai Piani di gestione delle Acque delle autorità di Distretto Idrografico ricadenti nel territorio della Regione Toscana";

VISTA la delibera della Giunta Regionale del 1 ottobre 2018 n. 1068 "Delibera di determinazione dei canoni sulle utilizzazioni delle acque per l'annualità 2018" e successive delibere di aggiornamento dei canoni sulla base del tasso di inflazione programmata (TIP);

CONSIDERATO che con domanda in data 07/06/2024 al numero protocollo 322729 il richiedente AGRICOLA SAVIGNOLA PAOLINA SRL, con sede legale in Via Petriolo, Greve in Chianti, C.F. 06546710481, ha fatto Domanda di concessione di derivazione di acqua pubblica tramite campo pozzi costituito da due opere di presa esistenti nel Comune di Greve in Chianti, Località Savignola, nel terreno individuato al N.C.T nel foglio n. 141, particella n. 304 (c.d. Pozzo 1 "VIGNA") e foglio n. 142, particella n. 6 (c.d. Pozzo 2 "POGGIONE BASSO"), ad uso AGRICOLO;

VISTI gli esiti dell'istruttoria svolta dall'Ufficio e le caratteristiche della derivazione che possono essere così sintetizzate:

- la quantità di acqua da derivare, sulla quale è calcolato il canone di concessione, è fissata in misura della portata media di 0,05 l/s, per un fabbisogno di 1.696 metri cubi annui, destinati ad uso AGRICOLO;

CONSIDERATO CHE la società richiedente ha versato in data 28/08/2024 la somma di € 86,48 (euro ottantasei virgola quarantotto centesimi) a titolo di cauzione, a garanzia del pagamento del canone di

concessione di derivazione d'acqua pubblica ai sensi dell'art. 60 della D.P.G.R. 61/R/2016 e della D.G.R.T. n. 1068/2018 e degli obblighi assunti con il disciplinare di concessione, somma che sarà restituita alla scadenza della concessione senza rinnovo;

DATO ATTO CHE il richiedente ha sottoscritto il Disciplinare conservato agli atti e allegato al presente decreto per farne parte integrante e sostanziale (allegato A), contenente gli obblighi e le condizioni cui è vincolata la concessione di acque pubbliche di cui all'oggetto;

DATO ATTO CHE il Disciplinare in questione è conforme allo schema tipo approvato con Delibera G.R.T. n. 194 del 16/03/2016;

RITENUTA l'istanza presentata meritevole di approvazione;

DATO ATTO che il responsabile del procedimento amministrativo, ai sensi della Legge 241/1990 e s.m.i., è il titolare di incarico di Elevata Qualificazione in "Procedure tecnico autorizzative in materia di acque - Valdarno Superiore";

DATO ATTO CHE l'imposta di bollo relativa al presente atto è stata regolarmente assolta;

Tutto ciò premesso e considerato

DECRETA

1. di rilasciare, entro i limiti di disponibilità dell'acqua e fatti salvi i diritti di terzi, al richiedente AGRICOLA SAVIGNOLA PAOLINA SRL, con sede legale in Via Petriolo, Greve in Chianti, C.F. 06546710481, la concessione di acque sotterranee tramite campo pozzi costituito da due opere di presa esistenti nel Comune di Greve in Chianti, Località Savignola, nel terreno individuato al N.C.T nel foglio n. 141, particella n. 304 (c.d. Pozzo 1 "VIGNA") e foglio n. 142, particella n. 6 (c.d. Pozzo 2 "POGGIONE BASSO"), di proprietà della società Villa Vignamaggio Soc. Agr. R.L., per uso AGRICOLO, per una portata media di 0,05 l/s di acqua sulla base della quale sarà calcolato il canone di concessione;

2. di stabilire la durata della concessione in anni 20 (venti) con decorrenza dalla data del presente atto;

3. di approvare il Disciplinare conservato agli atti dell'ufficio scrivente e allegato al presente decreto per farne parte integrante e sostanziale (allegato A), contenente gli obblighi e le condizioni cui è vincolata la concessione di acque pubbliche di cui all'oggetto;

4. di dichiarare che gli obblighi derivanti dalla presente concessione sono regolati come stabilito nel Disciplinare di Concessione richiamato e approvato al precedente punto 3;

5. di dichiarare che ai sensi della D.G.R. n. 1068/2018 e successive delibere di aggiornamento dei canoni sulla base del tasso di inflazione programmata (TIP), il canone annuo è stabilito nella misura di € 86,48 (euro ottantasei virgola quarantotto centesimi);

6. di dichiarare che la Regione Toscana resta sollevata da ogni onere e responsabilità in dipendenza dell'attingimento, inclusi gli eventuali danni verso terzi e qualsiasi altro danno si possa verificare, durante l'esercizio della derivazione, alle persone ed alla proprietà pubblica e privata, che saranno in ogni caso posti a carico del Concessionario;

7. di trasmettere il presente provvedimento al Concessionario, e al Comune di Greve in Chianti; Greve in Chianti;

Avverso il presente provvedimento è ammesso ricorso nei confronti dell'autorità giudiziaria competente nei termini di legge.

IL DIRIGENTE

Allegati n. 1

A

DISCIPLINARE

9a3de2f8d5638b15bea2ce5b68af6456f2ba8b2bd8fd94fdc7ddb06fae9d3ce



REGIONE TOSCANA

DIREZIONE DIFESA DEL SUOLO E PROTEZIONE CIVILE

SETTORE GENIO CIVILE VALDARNO INFERIORE

Responsabile di settore Francesco PISTONE

Incarico: DECR. DIRIG. CENTRO DIREZIONALE n. 10159 del 14-05-2024

Decreto soggetto a verifica di cui all'art. 7 del disciplinare di controllo ai sensi della DGR n. 521/2024

Numero adozione: 19944 - Data adozione: 04/09/2024

Oggetto: Pratica Sidit n. 767/2022. Procedimento n. 1424/2022. GCVI-Acque. Concessione di derivazione di acque pubbliche sotterranee nel territorio del Comune di Collesalveti (LI).

Il presente atto è pubblicato sul BURT ai sensi degli articoli 4, 5 e 5 bis della l.r. 23/2007 e sulla banca dati degli atti amministrativi della Giunta regionale ai sensi dell'art.18 della l.r. 23/2007. Sono esclusi dalla pubblicazione gli allegati A, B nel rispetto dei limiti alla trasparenza posti dalla normativa statale.

Data certificazione e pubblicazione in banca dati ai sensi L.R. 23/2007 e ss.mm.: 04/09/2024

Documento informatico firmato digitalmente ai sensi del testo unico D.P.R. 28 dicembre 2000,n. 445, del D.Lgs. 7 marzo 2005, n. 82 e norme collegate, il quale sostituisce il testo cartaceo e la firma autografa.

Numero interno di proposta: 2024AD022328

IL DIRIGENTE

Visto il R.D. 11/12/1933, n. 1775 “Testo unico delle disposizioni di legge sulle acque e impianti elettrici”;

Visto il D.P.R. 18/02/1999 n. 238;

Visto il D.Lgs. 12/07/1993 n.275, ‘Riordino in materia di concessione di acque pubbliche’;

Visto il D. Lgs. Del 03/04/2006 n. 152, “Norme in materia ambientale”, artt. 95 e 96;

Vista la L.R. 22/2015 “Riordino delle funzioni provinciali e attuazione della legge 7 aprile 2014, n. 56;

Vista la L.R. n. 80 del 28/12/2015 “Norme in materia di difesa del suolo, tutela delle risorse idriche e tutela della costa e degli abitati costieri”;

Visti i Regolamenti emanati dalla Regione Toscana di cui al D.P.G.R. 16/08/2016 n. 61/R/2016 e al D.P.G.R. 21/04/2015 n. 51/R/2015;

Visto il D.P.G.R.del 11/08/ 2017, n. 46/R Norme per il razionale utilizzo della risorsa idrica, per la semplificazione ed il coordinamento dei procedimenti di rilascio dei titoli concessori e autorizzatori per l'uso delle acque pubbliche e per la determinazione dei canoni di concessione. Modifiche al d.p.g.r. 61/R/2016 e al d.p.g.r. 51/R/2015’;

Visto il Piano di Gestione del distretto idrografico dell’Appennino Settentrionale approvato con DPCM 27/10/2016;

Visto il Decreto Direttoriale n.29/STA del 13/02/2017 del Ministero dell’Ambiente e della Tutela del Territorio e del Mare;

Vista la Direttiva Derivazioni della Autorità di Bacino Distrettuale dell’Appennino Settentrionale approvata in Conferenza Istituzionale Permanente con Delibera n. 3 del 14/12/2017, pubblicata sulla G.U. n. 43 del 21/02/2018;

Visto il secondo aggiornamento del Piano di Gestione delle Acque dell’Autorità di Bacino Distrettuale dell’Appennino Settentrionale approvato con D.P.C.M. 07/06/2023 e pubblicato nella Gazzetta Ufficiale n. 214 del 13/09/2023;

Vista la D.G.R. n. 58 del 21/01/2019 “Indirizzi di prima applicazione per la valutazione ambientale ex ante delle derivazioni idriche e l’individuazione del deflusso ecologico in relazione agli obiettivi di qualità ambientale definiti dai Piani di Gestione delle Acque delle Autorità di Distretto Idrografico ricadenti nel territorio della Regione Toscana”;

Vista la D.G.R. n. 194 del 16/03/2016 “Concessioni di acque pubbliche e di aree del demanio fluviale. Approvazione degli schemi tipo di disciplinare, come da DGR 29 Dicembre 2015 n.1341, ed ulteriori disposizioni per l’istruttoria ed il rilascio”;

Vista la L.R. 19 marzo 2015, n. 30 “Norme per la conservazione e la valorizzazione del patrimonio naturalistico-ambientale regionale. Modifiche alla L. 24/1994, alla L.R. 65/1997, alla L.R. 24/2000 ed alla L.R. 10/2010;

Vista l'istanza acquisita al protocollo della Regione Toscana con n. 0068289 in data 21/02/2022 presentata dalla società richiedente (i cui dati identificativi sono riportati nel disciplinare redatto in conformità allo schema approvato con D.G.R. n. 194 del 16/03/2016, allegato al presente atto e che ne costituisce parte integrante e sostanziale), con la quale veniva richiesta l'autorizzazione alla ricerca e successiva concessione per la derivazione di acqua pubblica sotterranea ad uso agricolo, pratica Sidit n. 767/2022;

Vista l'autorizzazione alla ricerca rilasciata con Decreto Dirigenziale n. 8964 del 12/05/2022 alla società richiedente;

Preso atto della conclusione con esito positivo della ricerca come attestato dalla relazione di fine lavori a firma del tecnico incaricato, acquisita al protocollo n. 0067634 del 08/02/2023;

Visto che l'emungimento interessa il pozzo realizzato, ubicato nel territorio del Comune di Collesalveti (LI), in località Macchia Bruciata - Nugola, su terreni di proprietà del richiedente contraddistinti al N.C.T. di detto Comune al foglio n. 62, particella n. 12, coordinate Gauss-Boaga (EPSG 3003): X 1615098 - Y 4825358;

Considerato che il volume annuale richiesto è di 1.200 (milleduecento) metri cubi, la portata massima di acqua in concessione è fissata in misura non superiore a 1 (uno) l/s e che la portata media di concessione su cui calcolare il canone è pari a 0,038 (zero virgola zero trentotto) l/s medi annui;

Considerato che l'acqua così prelevata viene richiesta esclusivamente ad uso agricolo, per l'attività vivaistica dell'azienda attraverso impianto di irrigazione a goccia;

Visto il parere favorevole della Autorità di Bacino Distrettuale dell'Appennino Settentrionale ricevuto con protocollo n. 0114318 del 18/03/2022, per il quantitativo annuo massimo richiesto;

Valutata la compatibilità del prelievo previsto ai sensi della Direttiva Derivazioni della Autorità di Bacino Distrettuale dell'Appennino Settentrionale approvata in Conferenza Istituzionale Permanente con Delibera n. 3 del 14/12/2017, pubblicata sulla G.U. n. 43 del 21/2/2018;

Considerato che il prelievo previsto risulta ubicato all'esterno di SIC o di siti della Rete Natura 2000 e non sussistendo possibili incidenze negative sugli stessi siti, come da valutazioni contenute nella relazione istruttoria, l'istanza è esclusa dalle procedure di valutazione di incidenza (art. 88 comma 2 della L.R. 30/2015);

Considerato che il richiedente ha corrisposto gli importi dei seguenti pagamenti:

- bollo per la presentazione dell'istanza in oggetto, pari ad € 16,00 con marca da bollo Identificativo: 01201876312262 del 09/02/2022;
- spese d'istruttoria pari ad € 200,00 mediante bonifico sul c/c bancario intestato a Regione Toscana, IBAN: IT 8900760102800001031575820 effettuato in data 10/02/2022;
- canone per l'anno 2023 pari ad € 36,29 per mezzo di bonifico bancario su conto corrente intestato a Regione Toscana, IBAN: IT8900760102800001031575820 in data 24/04/2024; per gli anni successivi il canone sarà richiesto con le modalità ed i tempi previsti dalla Regione Toscana;
- deposito cauzionale pari ad € 82,16 per mezzo di bonifico bancario su conto corrente intestato a Regione Toscana, IBAN: IT8900760102800001031575820 in data 24/04/2024;
- bollo per l'emissione del presente atto, ai sensi del D.P.R. 642/72 ss.mm.ii. pari ad € 16,00 con marca da bollo Identificativo: 01230825450278 del 23/04/2024;
- bollo per convalidare il disciplinare allegato al presente decreto, pari ad € 16,00 con marca da

bollo Identificativo: 01230825450267 del 23/04/2024.

Preso atto della conclusione dell'iter istruttorio, con esito favorevole al rilascio della concessione;

Visto il disciplinare n. 46/2024, denominato Allegato A, contenente gli obblighi e le condizioni cui è vincolato il rapporto di concessione di derivazione di acqua pubblica, redatto in conformità allo schema approvato con D.G.R. n. 194 del 16/03/2016, firmato digitalmente in data 05/08/2024 dal richiedente, allegato al presente atto, unitamente al rapporto di verifica della firma, denominato Allegato B, e che ne costituisce parte integrante e sostanziale;

Accertata la regolarità tecnica attestante la correttezza dell'azione amministrativa del presente atto che con la sottoscrizione dello stesso viene attestata;

Dato atto che il Responsabile del Procedimento è il "titolare di incarico di Elevata Qualificazione" per le procedure tecnico autorizzative in materia di acque del Settore Genio Civile Valdarno Inferiore;

Dichiarata l'assenza di conflitto di interessi da parte del Dirigente sottoscrittore, ai sensi dell'art. 6 bis della L. 7 agosto 1990, n. 241, introdotto dalla L. 6 novembre 2012, n. 190;

Tutto ciò premesso e considerato

DECRETA

1. di rilasciare alla società richiedente (i cui dati identificativi sono riportati nel disciplinare redatto in conformità allo schema approvato con D.G.R. n. 194 del 16/03/2016, allegato al presente atto e che ne costituisce parte integrante e sostanziale), la Concessione Demaniale Idrica per la derivazione di acque pubbliche sotterranee ad uso agricolo, mediante un pozzo realizzato, ubicato nel territorio del Comune di Collesalveti (LI), in località Macchia Bruciata - Nugola, su terreni contraddistinti al N.C.T. di detto Comune al foglio n. 62, particella n. 12, coordinate Gauss-Boaga (EPSG 3003): X 1615098 - Y 4825358, pratica Sidit n. 767/2022;
2. di stabilire che l'esercizio della derivazione di acque pubbliche sarà conforme al contenuto degli elaborati progettuali presentati a corredo dell'istanza e avverrà secondo le prescrizioni contenute nel disciplinare, denominato Allegato A, redatto in conformità allo schema approvato con D.G.R. n. 194 del 16/03/2016, allegato al presente atto, unitamente al rapporto di verifica della firma, denominato Allegato B, e che ne costituisce parte integrante e sostanziale, sottoscritto dal richiedente in data 05/08/2024; in particolare si avranno le seguenti condizioni:
 - il volume annuale concesso è di 1.200 (milleduecento) metri cubi;
 - la portata massima di acqua in concessione è fissata in misura non superiore a 1 (uno) litri al secondo;
 - la portata media di concessione su cui calcolare il canone è pari a 0,038 (zero virgola trentotto) l/s medi annui;
 - il periodo di utilizzo dell'acqua è compreso dal 1 Gennaio al 31 Dicembre (estremi inclusi) di ogni anno e la durata della concessione è stabilita in anni 20 (venti) dalla data del presente atto;
3. per ogni effetto di legge, il richiedente elegge il proprio domicilio presso la sede legale;
4. la Regione Toscana resta sollevata da ogni onere e responsabilità in dipendenza dell'attuamento, inclusi gli eventuali danni verso terzi e qualsiasi altro danno si possa verificare, durante l'esercizio della derivazione, alle persone ed alla proprietà pubblica e privata, che saranno in ogni caso posti a carico del Concessionario;
5. di trasmettere il presente atto al richiedente.

Avverso il presente provvedimento è ammesso ricorso nei confronti dell'autorità giudiziaria competente nei termini di legge.

IL DIRIGENTE

Allegati n. 2

- A* *Disciplinare di concessione*
708c79bf4b1266d7621d001829365fa07497201e5d05e909586a095cadb5a2bf
- B* *Rapporto di verifica della firma*
21195934517c49fc2a88766e2928a972205dc45c87141a64c1342f7826661136

**REGIONE TOSCANA**

DIREZIONE DIFESA DEL SUOLO E PROTEZIONE CIVILE

SETTORE GENIO CIVILE VALDARNO CENTRALE

Responsabile di settore Fabio MARTELLI

Incarico: DECR. DIRIG. CENTRO DIREZIONALE n. 10159 del 14-05-2024

Decreto soggetto a verifica di cui all'art. 7 del disciplinare di controllo ai sensi della DGR n. 521/2024

Numero adozione: 19953 - Data adozione: 04/09/2024

Oggetto: R.D. 523/1904, L.R. 80/15 e D.P.G.R. 60/R/16. Concessione per l'occupazione di area demaniale a fini cantieristici per l'esecuzione dell'intervento di consolidamento al ponte ferroviario al km 21+896 della linea ferroviaria Firenze-Pistoia, sul fosso Ficarello, nel Comune di Prato (PO). Pratica n.4888. (SIDIT Pratica: 5368/2024, Procedimento: 7462/2024)

Il presente atto è pubblicato sul BURT ai sensi degli articoli 4, 5 e 5 bis della l.r. 23/2007 e sulla banca dati degli atti amministrativi della Giunta regionale ai sensi dell'art.18 della l.r. 23/2007.

Data certificazione e pubblicazione in banca dati ai sensi L.R. 23/2007 e ss.mm.: 04/09/2024

Documento informatico firmato digitalmente ai sensi del testo unico D.P.R. 28 dicembre 2000,n. 445, del D.Lgs. 7 marzo 2005, n. 82 e norme collegate, il quale sostituisce il testo cartaceo e la firma autografa.

Numero interno di proposta: 2024AD022108

IL DIRIGENTE

VISTI gli artt. 2 e 93 del R.D. 523/1904 “Testo unico delle disposizioni di legge intorno alle opere idrauliche delle diverse categorie” e s.m.i.;

VISTA la L. 37/94 “Norme per la tutela ambientale delle aree demaniali dei fiumi, torrenti, laghi e altre acque pubbliche”;

VISTO il D.Lgs. 112 del 31/03/1998 “Conferimento di funzioni e compiti amministrativi dello Stato alle regioni ed agli enti locali”, in attuazione del capo I della legge 15 marzo 1997, n. 59;

VISTA la L.R. 41/2018 “Disposizioni in materia di rischio di alluvioni e di tutela dei corsi d’acqua in attuazione del decreto legislativo 23 febbraio 2010, n. 49 (Attuazione della direttiva 2007/60/CE relativa alla valutazione e alla gestione dei rischi di alluvioni). Modifiche alla l.r. 80/2015 e alla l.r. 65/2014”;

VISTA la L.R. 79/2012 “Nuova disciplina in materia di consorzi di bonifica. Modifiche alla L.R. 69/2008 e alla L.R. 91/1998. Abrogazione della L.R. 34/1994”;

VISTA la L.R. 80/2015 “Norme in materia di difesa del suolo, tutela delle risorse idriche e tutela della costa e degli abitati costieri”, ed in particolare l’art. 2 lett. i) e lett. g);

VISTA la D.C.R.T. n. 25/2024 con cui, ai sensi della L.R. 79/12, sono stati approvati il reticolo idrografico e il reticolo di gestione;

VISTO il decreto del direttore n. 463 del 12/02/2016 recante “Approvazione degli schemi di decreto per l’esercizio delle funzioni in materia di difesa del suolo e tutela della costa di competenza della Direzione Difesa del suolo e protezione civile”;

VISTA la D.G.R.T. n. 194 del 16/03/2016 recante “Approvazione degli schemi tipo di disciplinare, come da D.G.R.T. 29 dicembre 2015 n. 1341, ed ulteriori disposizioni per l’istruttoria ed il rilascio”;

VISTO il D.P.G.R. n. 60/R del 12/08/2016 “Regolamento di attuazione dell’art. 5 della L.R. n. 80 del 28/12/2015” e le successive modifiche ed integrazioni, intervenute con D.G.R.T. 829 del 31/07/2017;

VISTA la D.G.R.T. n. 1555 del 27/12/2022 “Aggiornamento dei canoni per l’uso del demanio idrico ai sensi della L.R. n. 80/2015 e del D.P.G.R. n. 60/R/2016” e richiamato, per quanto non diversamente disposto, il contenuto delle delibere n. 888 del 07/08/2017, n.1414 del 17/12/2018 e n.229 del 24/02/2020;

VISTA la L.R. n.2 del 30/12/1971 “Istituzione dei tributi propri della Regione”, nella quale all’art. 1 l’imposta regionale sulle concessioni statali dei beni del demanio e del patrimonio indisponibile prevista dall’articolo 2 della legge 16/05/1970 n. 281, è commisurata al 50% del canone di concessione;

VISTA l’istanza di concessione presentata da RFI SpA - Direzione Territoriale Produzione Firenze, codice fiscale n. 01585570581, con sede legale in Roma, Piazza della Croce Rossa, 1, avente ad oggetto “Interventi urgenti di consolidamento per la messa in sicurezza del ponte ferroviario al km 21+896 della linea ferroviaria Firenze–Pistoia, sul fosso Ficarello, nel Comune di Prato (PO)”, acquisita agli atti di questo settore con prot. Front End SIDIT n. 426785 del giorno 31/07/2024;

DATO ATTO che il richiedente ha provveduto ad effettuare i seguenti pagamenti:

- Euro 75,00, per gli oneri istruttori, tramite bonifico effettuato in data 03/07/2024;

- Euro 16,00, per imposta di bollo assolta tramite marca da bollo cartacea Id: 01221009821641 del 02/02/2024, per la presentazione della domanda;

- Euro 16,00, per imposta di bollo assolta tramite marca da bollo cartacea Id: 01221009821788 del 02/02/2024, per la pubblicazione del decreto;

DATO ATTO che il Responsabile del Procedimento, il cui nominativo è riportato nell’allegato A al presente atto, è stato nominato con Ordine di Servizio n. 84 del 27/02/2024 e che l’istruttoria della pratica è stata effettuata dal tecnico istruttore il cui nominativo è riportato nell’allegato A al presente atto;

DATO ATTO che a seguito della verifica della completezza della documentazione è stata assegnata all'istanza il numero di pratica n. 4888 (SIDIT pratica 5368/2024; procedimento 7462/2024);

DATO ATTO che le opere previste dal progetto interessano il fosso Ficarello, appartenente al reticolo idrografico individuato con la L.R. 79/2012 aggiornato con D.C.R.T. 25/2024, nel tratto censito con il codice MV26771;

VISTA la documentazione progettuale trasmessa costituita dai seguenti elaborati conservati agli atti dell'ufficio:

- Relazione tecnica;
- Tavola tecnica (planimetria, sezioni, documentazione fotografica);
- Corografia (scala 1:10.000);
- Estratto di mappa (scala 1:100);

DATO atto che:

- il progetto è relativo ad un intervento di consolidamento per la messa in sicurezza dell'attraversamento ferroviario sul fosso Ficarello, al km 21+896 della linea ferroviaria Firenze-Pistoia, nel comune di Prato (PO);

- l'intervento in oggetto prevede lavorazioni sull'intradosso dell'attraversamento ferroviaria e sui muri d'ala, quali la risarcitura delle lesioni con cucitura metallica, il ripristino corticale del c.a., la ristillatura dei giunti e le iniezioni di malta cementizia per il consolidamento;

- come opere provvisorie di cantierizzazione è previsto l'uso di una scala amovibile in destra idraulica per l'accesso in alveo, e di un trabattello per raggiungere l'intradosso dell'arco del ponte e le altezze lungo i muri d'ala;

- la superficie demaniale utilizzata per la interiorizzazione è pari a circa mq;

PRESO ATTO che la concessione richiesta comporta l'occupazione di un'area demaniale;

DATO ATTO che per la concessione dell'area si può procedere ad assegnazione diretta in quanto le opere sopra descritte rientrano in una delle fattispecie di cui all'art. 13 del regolamento approvato con D.P.G.R. 60/R/2016 s.m.i.;

CONSIDERATO che, ai sensi degli artt. 59 e 60 del R.D. n. 1447/1912, non è dovuto alcun compenso o risarcimento, da parte del Concessionario, per le occupazioni permanenti, provvisorie o temporanee degli alvei delle acque pubbliche, per l'esecuzione dei lavori di costruzione o di riparazione delle ferrovie;

VISTO anche l'art. 24 comma 6 dello stesso regolamento approvato con D.P.G.R. 60/R/2016 s.m.i., ai sensi del quale la concessione è rilasciata senza il corredo di un disciplinare, dando atto che il presente decreto contiene gli elementi essenziali e le clausole che regolano il rapporto giuridico tra la Regione Toscana, in qualità di Amministrazione concedente e concessionario;

CONSIDERATO che:

- il progetto delle opere in oggetto, verificata la compatibilità idraulica di cui all'art. 3 della l.r. 41/2018, presenta i requisiti per essere autorizzato;

- la realizzazione dei lavori in oggetto è disciplinata dal Capo VII del R.D. 523/1904 e dalla normativa regionale di riferimento;

DATO ATTO che, nella realizzazione delle opere dovranno essere osservate le prescrizioni tecniche e generali, che vengono di seguito specificate.

PRESCRIZIONI TECNICHE:

- tutte le lavorazioni previste dal progetto dovranno essere eseguite nel periodo compreso fra i mesi di giugno e settembre. Eventuali proroghe o anticipazioni dell'arco di tempo così individuato, laddove necessarie, potranno essere autorizzate in base all'andamento stagionale e a piani settimanali dei lavori presentati dal richiedente;

- al termine di ogni giornata lavorativa la scala amovibile, il trabattello, i materiali non messi in opera ed eventuali mezzi dovranno essere allontanati dall'alveo e dalle sue pertinenze;

- il transito sulla scala amovibile dovrà essere consentito esclusivamente ai soggetti operanti per conto del concessionario, comunque sotto la sorveglianza e responsabilità di quest'ultimo;
- i lavori che in qualsiasi modo interesseranno l'alveo del corso d'acqua dovranno essere eseguiti in condizioni meteorologiche e di deflusso favorevoli, verificando costantemente le previsioni meteorologiche al sito <http://www.cfr.toscana.it/> oppure al sito <http://www.lamma.rete.toscana.it/>. In caso di condizioni meteo avverse e comunque con emissioni di stati di allerta giallo, arancione o rosso, i lavori in alveo dovranno essere immediatamente interrotti e l'alveo dovrà essere liberato da persone, eventuali mezzi d'opera, opere provvisorie, quali scala amovibile e trabattello, e materiali non ancora messi in opera, ed il cantiere presidiato;
- l'allestimento del cantiere e lo stoccaggio dei materiali dovranno essere predisposti esternamente alle sponde attive;
- eventuali materiali caduti in alveo durante le lavorazioni dovranno essere tempestivamente rimossi;
- in caso di danneggiamenti, dovuti ad eventi di piena, filtrazioni dall'alveo ovvero cedimenti delle opere idrauliche esistenti, oppure da interventi idraulici urgenti eseguiti dall'Ente competente, il richiedente non avrà niente a pretendere, restando a suo completo carico ogni lavoro di ripristino da eseguirsi;
- durante l'esecuzione dei lavori non dovrà essere mai impedito o ostacolato il regolare deflusso delle acque, né essere mai ridotta l'efficienza idraulica del tratto di corso d'acqua interessato dai lavori;
- durante l'esecuzione dei lavori dovranno essere messi in atto tutti gli accorgimenti e le precauzioni necessarie affinché l'interferenza con la dinamica fluviale non determini aggravio di rischio idraulico ed in generale pericolo per l'incolumità delle persone e danni ai beni pubblici e privati;
- tutti i lavori oggetto della presente autorizzazione, dovranno essere eseguiti in modo tale da non compromettere la stabilità delle sponde e dei manufatti esistenti; eventuali danni, causati durante l'esecuzione dei lavori, dovranno essere ripristinati a cura e spesa del richiedente previa autorizzazione rilasciata da questa Autorità idraulica;
- qualora l'Autorità Idraulica scrivente, ai fini della gestione del rischio idraulico, ravvisi la necessità che siano interrotti i lavori suddetti, questi dovranno essere sospesi ed il cantiere messo in sicurezza nelle modalità indicate dall'Autorità Idraulica; il richiedente non avrà niente a pretendere, restando a suo completo carico qualsiasi onere derivante dalla sospensione dei lavori e dalla modifica del cantiere;
- qualora fosse necessario, da parte dei soggetti competenti, effettuare interventi di varia natura, sul corso d'acqua demaniale, che possano in qualunque modo interessare le opere oggetto della presente autorizzazione, il richiedente apporterà, a propria cura e spese, tutte le modifiche ritenute necessarie dall'Autorità idraulica, incluso il ripristino dello stato dei luoghi;
- tutti i lavori dovranno essere realizzati a perfetta regola d'arte, secondo le normative vigenti, anche in materia di salute e sicurezza nei luoghi di lavoro, le specifiche e le linee guida esistenti per i materiali da costruzione e le modalità esecutive. Le opere finite dovranno risultare conformi ai disegni esaminati;
- dovrà essere sempre garantito l'accesso all'alveo al personale addetto alla vigilanza e alla manutenzione del corso d'acqua;
- al termine dei lavori dovrà essere ripristinato lo stato dei luoghi e la fascia di rispetto interessati dalle occupazioni temporanee, comprensivi di tutte quelle aree interessate dal passaggio dei mezzi sia lungo le rive degli alvei che sulle viabilità di accesso;
- tutti i lavori che interessano l'alveo del corso d'acqua, dovranno essere svolti in osservanza delle misure di tutela della fauna ittica previste dalla D.G.R. 1315/2019;

MANUTENZIONE

- il richiedente esegue, con oneri a proprio carico ed alle condizioni e prescrizioni riportate nel presente atto, la manutenzione ordinaria dei manufatti in oggetto, al fine di assicurarne nel tempo uno stato di conservazione compatibile con l'esercizio dell'attività cui essi sono destinati, in modo che non debbano verificarsi criticità per l'efficienza idraulica e per le condizioni di conservazione delle pertinenze idrauliche del corpo idrico;

- le attività di manutenzione ordinaria sono soggette a comunicazione trasmessa a questo ufficio con preavviso di almeno 5 (cinque) giorni, mentre la manutenzione straordinaria deve essere preceduta dall'acquisizione di apposita autorizzazione ai fini idraulici ai sensi del R.D. n. 523/1904;

PRESCRIZIONI GENERALI:

- l'autorizzazione di cui al presente atto riguarda esclusivamente l'esecuzione delle opere indicate in premessa, per cui ogni variazione od ogni ulteriore opera o attività non indicata negli elaborati progettuali inoltrati, od altro comunque non previsto, dovrà essere sottoposto ad ulteriore esame di questo Settore per la nuova eventuale autorizzazione prima della loro esecuzione;

- l'autorizzazione di cui al presente atto ha validità di mesi 2 (due) dalla data del presente atto, a pena di decadenza senza ulteriori comunicazioni da parte dello scrivente ufficio;

- le opere saranno eseguite a totale cura e spese del richiedente;

- il richiedente dovrà comunicare allo scrivente Settore la data di inizio lavori con un anticipo di almeno 5 giorni anche tramite le caselle di posta elettronica di cui nell'allegato A, riportando nell'oggetto il numero della pratica (4888), il richiedente ed il Comune dove si svolgono i lavori;

- il richiedente, ai sensi dell'art. 11 del d.p.g.r. 42/R/18, entro 60 (sessanta) giorni dovrà dare comunicazione del termine dei lavori attestando che le opere e gli interventi sono stati realizzati ed ultimati in conformità al progetto autorizzato ed alle eventuali successive varianti autorizzate e nel rispetto delle condizioni espresse nel provvedimento autorizzativo.

ONERI ED OBBLIGHI DEL CONCESSIONARIO

- Il Concessionario, ai fini dell'uso previsto, dell'esecuzione delle opere, dell'esercizio delle attività, è tenuto a munirsi di tutti i titoli abilitativi, autorizzativi e degli atti di assenso, comunque denominati, previsti dalle leggi vigenti.

Il Concessionario si obbliga a propria cura e spese:

- ad assumere la custodia delle aree demaniali in concessione, oltre che delle opere realizzate, mantenendole in buono stato, preservandole dal pericolo di distruzione o danneggiamento, salvaguardandole da intrusioni e manomissioni da parte di soggetti non autorizzati;

- a porre in essere tutte le misure necessarie a garantire la stabilità nel tempo dei manufatti, anche in dipendenza del mutevole regime del corso d'acqua, previo ottenimento dell'autorizzazione dell'Amministrazione Concedente, dichiarando fin d'ora di non aver nulla a pretendere per qualsiasi danno eventualmente occorso alle opere oggetto di concessione ed agli utilizzatori, per effetto delle piene e dei fenomeni di dinamica fluviale;

- a consentire l'accesso al personale di vigilanza incaricato dalla Concedente, che potrà in ogni momento effettuare verifiche per accertare lo stato di manutenzione dell'area e impartire l'ordine di effettuare gli interventi eventualmente necessari, ad insindacabile giudizio della Concedente, per garantire il buon regime delle acque, oltre che, in ogni momento, l'accesso e il transito, per le opportune operazioni di vigilanza, al personale del Genio Civile ed ai mezzi addetti al servizio di piena e di polizia idraulica;

- a sollevare fin d'ora la Concedente da ogni onere e responsabilità per qualsiasi danno derivante alle persone ed alla proprietà pubblica e privata a seguito di inadeguata manutenzione o di inadeguata custodia del bene demaniale in concessione, assumendosi gli oneri del risarcimento;

- a rispettare le leggi ed i regolamenti ed ordinamenti di polizia urbana e di pubblica sicurezza, nonché la normativa in materia di polizia delle acque contenuta nel R.D. 523/1904 e nel R.D. 1775/1933, tenendo fin d'ora indenne la Concedente da ogni conseguenza determinata dalla inosservanza di essi;

- a non mutare la destinazione del bene in concessione, né apportarvi aggiunte, innovazioni o altro senza la preventiva autorizzazione della Concedente, prendendo atto che tutte le opere addizionali e di miglioria autorizzate resteranno acquisite al demanio senza che il Concessionario possa avere diritto a rimborsi o indennizzi e che qualora il Concessionario esegua le predette opere senza autorizzazione sarà tenuto alla rimessa in pristino, a propria cura e spese, salvo che la Concedente non ritenga di mantenerle senza alcun onere a proprio carico, oltre che al risarcimento degli eventuali danni;

- ad assumersi gli oneri di qualsiasi natura gravanti sul bene, ivi compresi gli oneri tributari;

- a non cedere nè sub concedere, neppure parzialmente, il bene oggetto di concessione. Nei casi in cui è previsto il subentro ai sensi del regolamento regionale in materia, dovrà essere presentata apposita istanza, nei tempi e con le modalità stabiliti dal regolamento stesso; resta fermo che gli obblighi del Concessionario perdureranno fino a che il nuovo soggetto non avrà ottenuto il rilascio della concessione.

DURATA DELLA CONCESSIONE – REVOCA – DECADENZA - CESSAZIONE

La concessione avrà la durata di mesi 2 (due) decorrente dalla data del presente decreto di concessione, e sarà rinnovabile, nei soli casi previsti dall'art. 13 comma 1 lett. a), b), c) e g) del Regolamento approvato con D.P.G.R. 60/R/2016 e con le modalità nel medesimo stabilite, esclusivamente a seguito di istanza da presentare, a pena di inammissibilità, almeno 30 giorni prima della scadenza del termine di concessione. È escluso il rinnovo tacito della concessione;

Il Concedente potrà disporre, mediante atto amministrativo, la revoca della presente concessione in qualunque momento, con effetto immediato, per sopravvenute ragioni di pubblico interesse e, comunque, qualora intervengano ragioni di regimazione idraulica del corso d'acqua interessato o che l'opera stessa sia in seguito giudicata incompatibile con il buon regime idraulico del corso d'acqua o per qualsiasi ragione di pubblico interesse, con specifico riferimento agli eventi che ne avrebbero determinato il diniego (art. 38 D.P.G.R. 60/R/2016 s.m.i.);

L'inadempimento da parte del Concessionario degli obblighi previsti dall'art. 38 del D.P.G.R. 60/R/2016 s.m.i. e dal presente decreto di concessione, costituisce causa di decadenza, che si verifica in particolare nei casi di:

- violazione delle disposizioni e prescrizioni contenute in disposizioni legislative, regolamentari o nel presente atto di concessione;
- mancato pagamento, totale o parziale, di tre annualità del canone;
- esecuzione dei lavori in difformità dal progetto autorizzato
- non uso protratto per due anni delle aree e delle relative pertinenze
- violazione del divieto di cessione della concessione e di sub-concessione a terzi compresi gli Enti Pubblici;
- mancata realizzazione dei manufatti, ove previsti, nei tempi e con le modalità prescritti dalla concessione.

Prima di dichiarare la decadenza con apposito decreto, la Concedente comunicherà un termine non inferiore a 30 giorni entro il quale il Concessionario potrà presentare le proprie deduzioni.

Al Concessionario dichiarato decaduto non spetterà alcun rimborso per le opere realizzate e per le spese sostenute.

Fatte salve le eventuali sanzioni di cui all'art. 9 della L.R. 80/2015, il Concessionario decaduto è soggetto all'obbligo di rilascio delle aree e al ripristino dei luoghi. Nel caso di mancato rilascio è eseguito lo sfratto in via amministrativa;

Alla cessazione della concessione, per decorrenza del termine di durata sopra indicato, revoca, rinuncia, la concessione si risolve col conseguente obbligo per il Concessionario di ripristinare, a proprie spese, i luoghi, nel termine assegnato;

Qualora il Concessionario non ottemperi a quanto sopra, si farà luogo all'esecuzione d'ufficio in danno del Concessionario, salvo che su istanza di questi l'Amministrazione concedente non ritenga di esonerarlo, nel qual caso il Concessionario non avrà diritto a compensi od indennizzi di sorta, e fatta salva la facoltà della Concedente di acquisire le opere al demanio, senza oneri per l'amministrazione;

Il Concessionario è edotto che, in caso di accertata incompatibilità idraulica dei manufatti oggetto della presente concessione, ovvero dei manufatti ai quali risulta incorporato, ancorato o staffato, da parte dell'Autorità competente, gli stessi potranno essere oggetto di rimozione o adeguamento. In tal caso, il Concessionario si obbliga a rimuovere oppure adeguare i manufatti in concessione, a propria cura e spese, entro i termini stabiliti dall'Amministrazione concedente, con l'avvertenza che la mancata ottemperanza costituisce causa di decadenza della concessione;

Il Concessionario si obbliga sin d'ora a tenere indenne la Concedente dalle spese necessarie per le opere di sistemazione delle aree pubbliche specificamente coinvolte dagli interventi di cui alla presente concessione ed a ripristinare a regola d'arte le aree medesime nei tempi stabiliti;

Il soggetto richiedente e concessionario inoltre:

- rimane il solo ed unico responsabile agli effetti del risarcimento di tutti i danni che fossero arrecati alla proprietà privata, o cose o persone per effetto di quanto autorizzato e comunque tenendo indenne la Regione Toscana da qualsiasi responsabilità, anche giudiziale, per il mancato rispetto delle normative vigenti anche a tutela della salute e sicurezza nei luoghi di lavoro, per eventuali danni, reclami o molestie che potessero derivare dai lavori in oggetto;

- è obbligato, ai sensi dell'art. 2 del R.D. n. 523/1904 ad eseguire a proprie spese e non appena ricevute intimazione, tutte quelle varianti e modifiche, compresa anche l'eventuale demolizione delle opere stesse e la messa in pristino dello stato dei luoghi, che, a giudizio insindacabile dell'Autorità idraulica, si rendessero necessarie per garantire il buon regime idraulico o in seguito all'accertamento di effetti dannosi delle opere stesse o per le variate condizioni del corso d'acqua o per ogni altro pubblico interesse che potesse sopravvenire;

- dovrà provvedere inoltre a ripristinare tempestivamente qualsiasi danno o guasto causato alle opere idrauliche ed al corso d'acqua in generale per effetto della presente autorizzazione, in conformità alle prescrizioni che saranno impartite dalla competente autorità idraulica;

- è tenuto alla osservanza delle disposizioni del R.D. n. 523/1904 sulle opere idrauliche, nonché delle prescrizioni legislative e regolamentari vigenti, quali quelle concernenti la tutela delle acque pubbliche, dell'agricoltura, della fauna ittica, dell'industria, dell'igiene e della pubblica incolumità.

CAUZIONE - CANONE - IMPOSTA REGIONALE

Per effetto dei citati artt. 59 e 60 del R.D. n. 1447/1912, non è dovuto da parte del Concessionario alcun compenso o risarcimento per le occupazioni permanenti, provvisorie o temporanee degli alvei delle acque pubbliche, per l'esecuzione dei lavori di costruzione o di riparazione delle ferrovie: la concessione è pertanto rilasciata a titolo gratuito.

Per quanto non espressamente previsto dal presente decreto di concessione si applicano le vigenti disposizioni, di legge e di regolamento, statali e regionali, ed in particolare il codice civile, la normativa concernente il buon regime delle acque, nonché l'igiene e la sicurezza pubblica, l'edilizia e l'urbanistica vigenti nel territorio dove i beni sono ubicati;

RILEVATO che l'inosservanza delle condizioni e prescrizioni cui è vincolato il presente provvedimento, al pari dell'inosservanza delle norme contenute nel Capo VII del R.D. 523/1904, comporterà denuncia all'Autorità giudiziaria ai sensi dell'art. 374 della L. 2248/1865 allegato F, oltre le sanzioni di cui all'articolo 9 della L.R. 80/2015.

Tutto ciò premesso e considerato

DECRETA

1. di rilasciare a RFI S.p.a. - Direzione Territoriale Produzione Firenze, codice fiscale n. 01585570581, con sede legale in Roma, Piazza della Croce Rossa, 1, la concessione per l'occupazione di area demaniale a fini cantieristici per l'esecuzione dell'intervento di consolidamento al ponte ferroviario al km 21+896 della linea ferroviaria Firenze-Pistoia, sul fosso Ficarello, nel Comune di Prato (PO);
2. di autorizzare l'esecuzione delle opere ai soli fini idraulici ai sensi e per gli effetti dell'art. 2, comma 1, lettera i) e lettera n) della L.R. 80/2015 e degli artt. 2 e 93 del R.D. 523/1904 così come descritto e rappresentato negli elaborati sopra elencati;
3. di stabilire che la concessione ha durata di mesi 2 (due), secondo le condizioni e le clausole espresse in precedenza;
4. di dare atto che gli effetti della concessione decorrono dalla data del presente decreto;
5. di disporre che la realizzazione delle opere in argomento sia sottoposta alle prescrizioni tecniche e generali individuate in premessa;

6. di dichiarare che gli obblighi derivanti dalla presente concessione sono regolati come stabilito in premessa;

7. di dare atto che l'allegato "A" contenente dati personali è parte integrante del presente decreto;

8. di dare atto che:

- l'autorizzazione con concessione di cui al presente atto è rilasciata ai soli fini di tutela delle opere idrauliche e del buon regime delle acque pubbliche, giusto l'art. 2 del R.D. 523/1904, e pertanto fatti salvi e impregiudicati i diritti di terzi. Il destinatario è tenuto a munirsi di tutti gli ulteriori titoli abilitativi e atti di assenso previsti dalle leggi vigenti;

- il richiedente è a conoscenza che, ferme restando le vigenti disposizioni urbanistiche del Comune interessato, in assenza della presente concessione non possono iniziare i lavori;

9. di dare, altresì, atto che, ai sensi dell'art. 3, ultimo comma, della L. 241/1990 e s.m.i., avverso il presente atto può essere proposto ricorso all'Autorità giudiziaria competente o, in alternativa, al Presidente della Repubblica, rispettivamente entro 60 e 120 giorni dal suo ricevimento.

IL DIRIGENTE

Allegati n. 1

A

Dati personali

8d895e946a26a116be54844c8f08a42530817976d153d47a03a638da6d5c7ae3

DATI PERSONALI – Allegato A

Responsabile del Procedimento: ing. Annamaria Innocenti,

Istruttore della pratica: ing. Valentina Vannucchi,

Casella di posta elettronica: valentina.vannucchi@regione.toscana.it.

**REGIONE TOSCANA**

DIREZIONE DIFESA DEL SUOLO E PROTEZIONE CIVILE

SETTORE GENIO CIVILE TOSCANA NORD

Responsabile di settore Enzo DI CARLO

Incarico: DECR. DIRIG. CENTRO DIREZIONALE n. 10159 del 14-05-2024

Decreto soggetto a verifica di cui all'art. 7 del disciplinare di controllo ai sensi della DGR n. 521/2024

Numero adozione: 19959 - Data adozione: 03/09/2024

Oggetto: R.D. n. 1775/33 - conclusione positiva della Conferenza di servizi ex art.14 c.2, legge n.241/1990 s.m.i, riguardante l'istanza per il rilascio dell'autorizzazione alla perforazione di un nuovo pozzo e della concessione per la derivazione di acque sotterranee, in località Zona Industriale del comune di Massa (MS), pratica Sidit n. 843/2024 C.L. n. PC 1512/36-238.

Il presente atto è pubblicato sul BURT ai sensi degli articoli 4, 5 e 5 bis della l.r. 23/2007 e sulla banca dati degli atti amministrativi della Giunta regionale ai sensi dell'art.18 della l.r. 23/2007.

Data certificazione e pubblicazione in banca dati ai sensi L.R. 23/2007 e ss.mm.: 04/09/2024

Documento informatico firmato digitalmente ai sensi del testo unico D.P.R. 28 dicembre 2000, n. 445, del D.Lgs. 7 marzo 2005, n. 82 e norme collegate, il quale sostituisce il testo cartaceo e la firma autografa.

Numero interno di proposta: 2024AD022169

IL DIRIGENTE

VISTI:

- il R.D. 11/12/1933, n. 1775;
- la Legge n. 241/1990;
- il D.L.vo 31/03/1998, n. 112;
- la Deliberazione del Consiglio della Regione Toscana n. 6 del 25/01/2005 “Approvazione del piano di tutela delle acque”;
- la L.R. n. 40/2009;
- la L.R. n. 24 del 5 giugno 2012, “Norme per la gestione delle crisi idriche e idropotabili, modifiche alla l.r. 69/2011 ed alla l.r. 91/1998”;
- i regolamenti emanati dalla Regione Toscana di cui al D.P.G.R. 21/04/2015 n. 50/R/2015 e al D.P.G.R. 21/04/2015 n. 51/R/2015;
- la L.R. 28/12/2015, n. 80 “Norme in materia di difesa del suolo, tutela delle risorse idriche e tutela della costa e degli abitati costieri”;
- il D.P.G.R. 16 agosto 2016, n. 61/R “Regolamento di attuazione dell’articolo 11 commi 1 e 2 della legge regionale 28 dicembre 2015, n. 80 (norme in materia di difesa del suolo, tutela delle risorse idriche e tutela della costa e degli abitati costieri) recante disposizioni per l’utilizzo razionale della risorsa idrica e per la disciplina dei procedimenti di rilascio dei titoli concessori e autorizzatori per l’uso di acqua. Modifiche al d.p.g.r. 51/R/2015”;

VISTA l’istanza prot. n. 136550 del 27/02/2024 presentata da Sofin s.r.l., C.F.: 00264060450, con sede legale in via Nuova Provinciale, 30/A - Massa (MS), per ottenere l’autorizzazione alla ricerca e la concessione di derivazione acque sotterranee ad uso produzione beni e servizi (segagione del materiale lapideo) per un volume complessivo pari a 2.500,0 mc/anno, mediante un pozzo ubicato nel foglio 111 mappale 343, in località Zona Industriale nel Comune di Massa (MS);

TENUTO CONTO che la L.R. n. 22/2015 individua l’Ente Regione quale amministrazione titolare della competenza sul procedimento in oggetto;

DATO ATTO che la comunicazione di avvio del procedimento effettuata con la pubblicazione dell’avviso di presentazione dell’istanza all’albo pretorio del Comune di Massa per 15 giorni consecutivi a partire dal giorno 03/06/2024;

CONSIDERATO che, a seguito di ulteriori verifiche effettuate in sede di istruttoria, la derivazione in questione è ubicata all’interno dell’area SIR di Massa Carrara;

VISTA la nota del GCTN prot. n. 360229 del 26/06/2024 di indizione della Conferenza di Servizi in modalità asincrona semplificata, invitando: Regione Toscana - Direzione Tutela Ambiente ed Energia - Sett. Bonifiche e "Siti orfani" PNRR, A.R.P.A.T., Azienda USL Toscana Nord Ovest - U.F. Igiene Pubblica e Nutrizione - Zona Apuane, Autorità di Bacino Distrettuale dell’Appennino Settentrionale e Comune di Massa - U.O. Tutela Animale, Ambiente, Rifiuti e Bonifiche – Servizio Ambiente;

CONSIDERATO che:

- il giorno 11/08/2024 era il termine perentorio entro il quale le Amministrazioni coinvolte dovevano rendere le proprie determinazioni relative alla decisione oggetto della Conferenza;
- i lavori della Conferenza devono concludersi non oltre quarantacinque giorni in quanto sono coinvolte amministrazioni preposte alla tutela ambientale e della salute dei cittadini, dalla data della prima riunione sopra indicata;

- la conclusione positiva del procedimento è subordinata all'acquisizione dei più pareri, intese, concerti, nulla osta o altri atti di assenso, comunque denominati, resi dalle Amministrazioni in indirizzo ai sensi dell'art. 47 comma 7 del DPGRT n° 61/R del 16/08/2017;

VISTI:

- la nota dell'Autorità di Bacino Distrettuale dell'Appennino Settentrionale (prot. 252824 del 03/05/2024) con cui viene espresso parere favorevole al rilascio della concessione ai soli fini del bilancio idrico;

-il contributo istruttorio di ARPAT (prot. n. 413837 del 24/07/2024) con il quale viene precisato che le acque emunte utilizzate nel ciclo produttivo dovranno essere preventivamente trattate sulla base della loro contaminazione, come risultante da dati analitici e tenuto conto della valutazione da parte dell'A.C. dell'analisi di rischio, se necessaria; dal punto di vista ambientale, si ritiene opportuno che il richiedente specifichi la gestione delle acque dopo l'utilizzo (anche se queste sono trattate e riutilizzate più volte) nel ciclo produttivo, ad esempio smaltimento come rifiuto;

- la nota dell'Azienda USL Toscana Nord Ovest - U.F. Igiene Pubblica e Nutrizione - Zona Apuane (prot. 389711 del 10/07/2024) con cui viene specificato che visti i rischi sanitari dell'esposizione (prevalentemente per via inalatoria) per i lavoratori ed i fruitori dell'area, oltre la valutazione dei rischi per i lavoratori, si ritiene necessario l'elaborazione di una analisi di rischio in merito alla necessità di sottoporre a idoneo trattamento l'acqua emunta dal pozzo previo l'utilizzo previsto dal proponente nell'istanza;

- la nota del Sett. Bonifiche e "Siti orfani" PNRR della R.T. (prot. n. 433149 del 02/08/2024) con la quale è indicato che, essendo l'area in oggetto all'interno dell'area industriale dovranno essere previste delle analisi delle acque di falda per accertarne eventuali contaminazioni con superamenti delle CSC; in caso affermativo, prima dell'utilizzo, le acque dovranno essere depurate;

PRESO ATTO che il Comune di Massa non ha trasmesso il parere entro il termine perentorio del 11/08/2024, stabilito nella nota di indizione della conferenza di servizi (prot. n. 360229 del 26/06/2024). Conseguentemente, ai sensi del comma 4 dell'art. 14 bis della L. 241/1990 vigente tale mancata comunicazione equivale ad assenso senza condizioni, fermo restando le responsabilità ivi indicate;

VISTO il verbale della locale visita di istruttoria che si è svolta il giorno 18/06/2024;

RITENUTO che non vi sia necessità di tenere la riunione in modalità sincrona prevista per il 21/08/2024;

DATO ATTO che il responsabile del procedimento è il sottoscritto dirigente e che non sussiste, nei propri confronti, conflitto di interessi ai sensi dell'art. 6 bis della Legge 241/1990;

Tutto ciò premesso e considerato

DECRETA

1) DI CONCLUDERE positivamente la Conferenza di servizi ex art.14 c.2, legge n.241/1990 s.m.i, come sopra indetta e svolta, che sostituisce ad ogni effetto tutti gli atti di assenso, comunque denominati, di competenza delle amministrazioni e dei gestori di beni e servizi pubblici interessati, riguardante l'istanza prot. n. 136550, del 27/02/2024 presentata da Sofin s.r.l., C.F.: 00264060450, con sede legale in via Nuova Provinciale, 30/A - Massa (MS), per il rilascio dell'autorizzazione alla perforazione di un nuovo pozzo e della concessione per la derivazione di acque sotterranee ubicato nel foglio 111 mappale 343, in località Zona Industriale del comune di Massa (MS), pratica Sidit n. 843/2024 C.L. n. PC 1512/36-238, con le seguenti prescrizioni:

- dovranno essere effettuate le analisi delle acque di falda per accertarne eventuali contaminazioni con superamenti delle CSC ex Tabella 2 Allegato 5 alla parte IV del D.Lgs. 152/06,

- in caso di superamenti delle CSC, dovrà essere elaborata un'analisi di rischio relativamente sia al rischio sanitario, dovuto all'esposizione (prevalentemente per via inalatoria) per i lavoratori ed i fruitori dell'area, nonché alla necessità di sottoporre a idoneo trattamento l'acqua emunta dal pozzo, prima dell'utilizzo,
- entro 60 giorni dovrà essere trasmesso uno schema idrico in cui siano indicati il punto di prelievo, il ciclo produttivo, il sistema di riciclo e di trattamento di cui ai punti precedenti oltre eventuali altri sistemi atti ad illustrare la gestione delle acque anche dopo l'impiego nel ciclo produttivo;

2) DI STABILIRE che la Conferenza è sottoposta alla condizione che la derivazione potrà essere attivata solo dopo che ASL, ARPAT e Comune di Massa abbiano espresso apposito parere positivo al progetto di un adeguato sistema di trattamento delle acque che consenta l'abbattimento dell'eventuale massa contaminante, così come previsto dall'art. 243 del D.lgs 152/2006, per la tutela della salute dei lavoratori e dei fruitori dell'area;

3) DI STABILIRE che, ai sensi dell'art. 21-quater della legge n. 241/90, i termini di efficacia del presente atto sono sospesi in attesa del decreto di approvazione del disciplinare di concessione per l'utilizzo di acqua pubblica;

4) DI DISPORRE che, ai fini di cui sopra, copia del presente decreto sia trasmessa in forma telematica alle Amministrazioni ed ai soggetti che per legge devono intervenire nel procedimento, ed ai soggetti nei confronti dei quali il provvedimento finale è destinato a produrre effetti diretti, ai loro rispettivi indirizzi;

5) DI DARE ATTO che:

- avverso il presente decreto, entro 10 giorni dalla sua comunicazione, le amministrazioni preposte alla tutela ambientale, paesaggistico-territoriale, dei beni culturali o alla tutela della salute e della pubblica incolumità dei cittadini possono proporre opposizione al Presidente del Consiglio dei Ministri ai sensi dell'art. 14-quinquies, legge n. 241/1990; per le Amministrazioni Statali l'opposizione è proposta dal Ministro competente;
- avverso il presente provvedimento è ammesso il ricorso all'Autorità Giudiziaria competente nei termini di Legge;
- gli atti inerenti il procedimento sono depositati presso il Genio Civile Toscana Nord – sede di Massa, accessibili da parte di chiunque vi abbia interesse secondo le modalità ed i limiti previsti dalle vigenti norme in materia di accesso ai documenti amministrativi.

IL DIRIGENTE

**REGIONE TOSCANA**

DIREZIONE DIFESA DEL SUOLO E PROTEZIONE CIVILE

SETTORE GENIO CIVILE TOSCANA SUD

Responsabile di settore Francesco PISTONE

Incarico: Ordine di Servizio artt. 4bis, 7 e 9 L.R. 1/2009 n. 549 del 01-08-2024

Decreto soggetto a verifica di cui all'art. 7 del disciplinare di controllo ai sensi della DGR n. 521/2024

Numero adozione: 19960 - Data adozione: 03/09/2024

Oggetto: Pratica SiDIT n. 2914/2024 (Proc. n. 4781/2024) - Concessione demaniale per uno scarico nel fosso di San Nicola (TC17070), di acque reflue (tip. 6.3) provenienti dall'impianto di depurazione consortile dei campeggi Puntala e Baia Verde, in località Padule di Pian D'Alma nel comune di Castiglione della Pescaia (GR). Concessionari: Guimar Italia S.r.l. e Campeggio Puntala S.r.l.

Il presente atto è pubblicato sul BURT ai sensi degli articoli 4, 5 e 5 bis della l.r. 23/2007 e sulla banca dati degli atti amministrativi della Giunta regionale ai sensi dell'art.18 della l.r. 23/2007.

Data certificazione e pubblicazione in banca dati ai sensi L.R. 23/2007 e ss.mm.: 04/09/2024

Documento informatico firmato digitalmente ai sensi del testo unico D.P.R. 28 dicembre 2000,n. 445, del D.Lgs. 7 marzo 2005, n. 82 e norme collegate, il quale sostituisce il testo cartaceo e la firma autografa.

Numero interno di proposta: 2024AD022202

IL DIRIGENTE

VISTI gli artt. 93, 95, 97 e 98 del R.D. 523/1904 “Testo unico delle disposizioni di legge intorno alle opere idrauliche delle diverse categorie”;

VISTO l'art. 1, comma 1, della L.R. n. 2/1971, che ha istituito l'imposta regionale sulle concessioni statali per l'occupazione e l'uso dei beni del demanio e del patrimonio indisponibile dello Stato, situati nell'ambito della Regione, attualmente commisurata al 50% del canone di concessione dei beni del demanio idrico e delle relative aree, il cui versamento deve essere effettuato entro il 31 dicembre dell'anno in cui deve essere versato il canone di concessione;

VISTA la Legge 241/1990 e ss.mm.ii., “Nuove norme in materia di procedimento amministrativo e di diritto di accesso ai documenti amministrativi”;

VISTA la L. 37/1994 “Norme per la tutela ambientale delle aree demaniali dei fiumi, torrenti, laghi e altre acque pubbliche”;

VISTO il D.Lgs. n. 112 del 31/03/1998 "Conferimento di funzioni e compiti amministrativi dello Stato alle regioni ed agli enti locali, in attuazione del capo I della legge 15 marzo 1997, n. 59”;

VISTA la L.R. 23 luglio 2009 n. 40 “Norme sul procedimento amministrativo, per la semplificazione e la trasparenza dell'attività amministrativa”;

VISTA la L.R. 79/2012 “Nuova disciplina in materia di consorzi di bonifica. Modifiche alla L.R. 69/2008 e alla L.R. 91/1998. Abrogazione della L.R. 34/1994”;

VISTA la D.C.R.T. n. 57 del 11/06/2013 “Individuazione del reticolo idrografico e di gestione ai sensi dell'articolo 22, comma 1, lettera e), della legge regionale 27 dicembre 2012, n. 79 (Nuova disciplina in materia di consorzi di bonifica. Modifiche alla l.r. 69/2008 e alla l.r. 91/1998. Abrogazione della l.r. 34/1994)”;

VISTA la L.R. 22/2015 “Riordino delle funzioni provinciali e attuazione della legge 7 aprile 2014, n. 56” che dispone in ordine al trasferimento alla Regione Toscana della gestione del demanio idrico e dell'introito dei relativi proventi;

VISTA la L.R. 30/2015 “Norme per la conservazione e la valorizzazione del patrimonio naturalistico - ambientale regionale. Modifiche alla l.r. 24/1994, alla l.r. 65/1997, alla l.r. 24/2000 ed alla l.r. 10/2010”;

VISTA la L.R. 80/2015 "Norme in materia di difesa del suolo, tutela delle risorse idriche e tutela della costa e degli abitati costieri", ed in particolare l'art. 2, lett. i);

VISTO il Decreto Dirigenziale n. 463 del 12/02/2016, con il quale si approva lo schema del decreto di concessione delle aree demaniali;

VISTO il Decreto del Presidente della Giunta Regionale Toscana n. 60/R del 12/08/2016 “Regolamento in attuazione dell'art. 5 della LR 80/2015, recante disciplina per il rilascio delle concessioni per l'utilizzo del demanio idrico e criteri per la determinazione dei canoni”, d'ora in avanti “Regolamento”;

VISTA la D.G.R.T. n. 888 del 07/08/2017 e ss.mm.ii., avente ad oggetto “Determinazione dei canoni per l'uso del Demanio Idrico – revoca della D.G.R.T. n.1138 del 15/11/2016” con cui sono stati rideterminati sia i canoni da applicare alla varie tipologie di concessioni per l'utilizzo delle

aree demaniali, sia i nuovi importi per quanto concerne gli oneri istruttori oltre alle modalità di pagamento e riscossione;

VISTA la Delibera della Giunta Regionale n. 1414 del 17/12/2018, con la quale si introducono alcune modifiche nell'applicazione dei canoni di specifiche occupazioni demaniali e si confermano, per il resto, i canoni per l'uso del demanio idrico fissati dalla precedente DGRT 888/2017;

VISTA la L.R. 41/2018 "Disposizioni in materia di rischio di alluvioni e di tutela dei corsi d'acqua in attuazione del decreto legislativo 23 febbraio 2010, n. 49 (Attuazione della direttiva 2007/60/CE relativa alla valutazione e alla gestione dei rischi di alluvioni). Modifiche alla l.r. 80/2015 e alla l.r. 65/2014";

VISTO il Decreto del Presidente della Giunta Regionale 25 luglio 2018, n. 42/R "Regolamento per lo svolgimento delle attività di polizia idraulica, polizia delle acque, e servizio di piena, in attuazione dell'articolo 5 della legge regionale 28 dicembre 2015, n. 80 (Norme in materia di difesa del suolo, tutela delle risorse idriche e tutela della costa e degli abitati costieri)";

VISTA la Delibera della Giunta Regionale n. 1219 del 02/11/2022 "Aggiornamento dei canoni e degli indennizzi del demanio idrico al tasso di inflazione programmata per l'annualità 2022, ai sensi dell'articolo 6, comma 2 della L.R. 28 dicembre 2015 n. 80";

VISTA la Delibera della Giunta Regionale n. 1555 del 27/12/2022 "Aggiornamento dei canoni per l'uso del demanio idrico ai sensi della l.r. n. 80/2015 e del d.p.g.r. n. 60/R/2016";

VISTA la deliberazione del Consiglio regionale 23 aprile 2024, n. 25 "Modifiche al reticolo idrografico e di gestione di cui alla legge regionale 27 dicembre 2012, n.79, approvato con deliberazione del Consiglio regionale 11 luglio 2023, n. 55";

VISTA l'istanza di concessione presentata da Guimar Italia S.r.l. e Campeggio Puntala S.r.l., acquisita agli atti di questo Settore con prot. n. 389880 del 10/07/2024, con la quale è stata trasmessa in allegato la documentazione progettuale costituita dai seguenti elaborati:

- Relazione tecnica;
- Tavole di progetto (planimetrie ubicative, piante, sezioni);
- Planimetrie ubicative;
- Documentazione fotografica.

VISTA la comunicazione di avvio del procedimento amministrativo, trasmessa ai richiedenti con nota prot. n. 414868 del 24/07/2024;

DATO ATTO che il progetto prevede l'adeguamento strutturale di un'opera preesistente di scarico nel fosso di San Nicola (TC17070) di acque reflue provenienti dall'impianto di depurazione consortile dei campeggi Puntala e Baia Verde, in località Padule di Pian d'Alma nel comune di Castiglione della Pescaia (GR), come da elaborati tecnici allegati all'istanza;

ACCERTATO che il corso d'acqua sopraindicato, riportato nel Reticolo Idrografico e di Gestione del Territorio Toscano di cui alla L.R.T. 79/2012 (C.T.R. tav. n. 318140), risulta acqua pubblica ai sensi della DCRT 57/2013 e ss.mm.ii;

PRESO ATTO che la concessione richiesta comporta l'utilizzo del demanio idrico;

RICHIAMATO il contributo istruttorio trasmesso a questo Settore dal Consorzio 5 Toscana Costa, acquisito agli atti con prot. n. 403679 del 17/07/2024 (rif. prot. C5TC n. 2954 del 17/07/2024), nel quale non vengono rilevati motivi ostativi ai fini della manutenzione del corso d'acqua;

RICHIAMATO il decreto dirigenziale n. 13384 del 14/06/2024 della Direzione Urbanistica e Sostenibilità – Settore VAS e VincA avente ad oggetto: “VINCA-Procedimento di Valutazione di Incidenza Appropriata relativo al seguente progetto: attività di depurazione e regolarizzazione scarico AUA 37694 del 27.12.2013 su fosso s. Nicola confluenza Fosso Alma (prot. n° 221866 del 15/04/24) - Loc Casetta Civinini a Castiglione della Pescaia” nel quale si valuta che l’intervento progettato non determinerà incidenze significative sul sito e si esplicitano le condizioni d’obbligo che devono essere rispettate al fine di tutelare il mantenimento dell’integrità dell’area, con particolare riferimento agli specifici obiettivi di conservazione di habitat e specie;

CONSIDERATO che:

- il progetto delle opere da realizzare presenta i requisiti per essere autorizzato con le prescrizioni di seguito riportate;
- la realizzazione dei lavori è disciplinata dal Capo VII del R.D. 523/1904 e dalla normativa regionale di riferimento;

VERIFICATO che per il rilascio della concessione che regolarizza l’utilizzazione del demanio idrico sopraindicata sussistono i presupposti di cui all’art. 40 del Regolamento che, nel caso di utilizzo di aree demaniali senza titolo concessorio, prevede il pagamento di un indennizzo, per ciascun anno di occupazione senza titolo, pari all’importo del canone determinato ai sensi dell’articolo 35;

DATO ATTO che nell’elaborato cartografico allegato al presente decreto sotto la lettera “A”, quale parte integrante e sostanziale, è individuato lo scarico oggetto della presente concessione;

CONSIDERATO che la concessione di cui trattasi è rilasciata senza procedura di assegnazione in concorrenza, in quanto rientra in uno dei casi previsti dall’art. 13 del Regolamento;

RITENUTO che, ai sensi dell’art. 24, comma 6 del Regolamento, la concessione possa essere accordata senza il disciplinare, dando atto che il presente decreto contiene gli elementi essenziali e le clausole che regolano il rapporto giuridico tra amministrazione concedente e concessionario;

DATO ATTO che, ai fini dell’uso previsto, dell’esercizio delle attività, i Concessionari sono tenuti a munirsi di tutti i titoli abilitativi, autorizzativi e degli atti di assenso, comunque denominati, previsti dalle leggi vigenti;

DATO ATTO che ai sensi dell’art. 22 del Regolamento, i Concessionari si obbligano a:

- a) assumere la custodia dell’area demaniale in concessione, oltre che delle opere realizzate, mantenendole in buono stato, preservandole dal pericolo di distruzione o danneggiamento, salvaguardandole da intrusioni e manomissioni da parte di soggetti non autorizzati, a propria cura e spese;
- b) consentire l’accesso al personale di vigilanza incaricato dalla Concedente, che potrà in ogni momento effettuare verifiche per accertare lo stato di manutenzione dell’area e impartire l’ordine di effettuare gli interventi eventualmente necessari, ad insindacabile giudizio della Concedente, per garantire il buon regime delle acque; consentire, inoltre, l’accesso al personale del consorzio di bonifica di riferimento per espletare le attività manutentive di competenza;
- c) sollevare fin d’ora la Concedente e il consorzio di bonifica competente da ogni onere e responsabilità per qualsiasi danno derivante alle persone ed alla proprietà pubblica e privata a seguito di inadeguata manutenzione o di inadeguata custodia del bene demaniale in concessione, assumendosi gli oneri del risarcimento;
- d) rispettare le leggi ed i regolamenti ed ordinamenti di polizia urbana e di pubblica sicurezza, nonché la normativa in materia di polizia delle acque contenuta nel R.D. 523/1904 e nel R.D. 1775/1933, tenendo indenne la Regione da ogni conseguenza determinata dalla inosservanza di essi;

- e) non mutare la destinazione del bene in concessione, né apportarvi aggiunte, innovazioni o altro senza la preventiva autorizzazione della Concedente, prendendo atto che tutte le opere addizionali e di miglioria autorizzate resteranno acquisite al demanio senza che i Concessionari possano avere diritto a rimborsi o indennizzi, e che qualora i Concessionari eseguano le predette opere senza autorizzazione sarà tenuto alla rimessa in pristino, a propria cura e spese, salvo che la Concedente non ritenga di mantenerle senza alcun onere a proprio carico; sarà tenuto inoltre al risarcimento degli eventuali danni;
- f) assumersi gli oneri di qualsiasi natura gravanti sul bene, ivi compresi gli oneri tributari;
- g) non cedere né sub concedere, neppure parzialmente, il bene oggetto di concessione;
- h) assumere gli oneri di manutenzione ordinaria e straordinaria dei beni e delle aree demaniali interessate, nonché delle opere e degli impianti ivi presenti.

Inoltre i Concessionari:

- si obbligano a porre in essere, a propria cura e spese, tutte le misure necessarie a garantire la stabilità nel tempo dei manufatti, anche in dipendenza del mutevole regime del corso d'acqua, previo ottenimento dell'autorizzazione dell'amministrazione Concedente, dichiarando fin d'ora di non aver nulla a pretendere per qualsiasi danno eventualmente occorso alle opere oggetto di concessione ed agli utilizzatori, per effetto delle piene e dei fenomeni di dinamica fluviale;
- rimangono i soli ed unici responsabili agli effetti del risarcimento di tutti i danni che fossero arrecati alla proprietà privata, a cose o persone per effetto di quanto autorizzato/concesso e comunque tenendo indenne la Regione Toscana da qualsiasi responsabilità, anche giudiziale, per eventuali danni, reclami o molestie che potessero derivare dai lavori e dall'uso delle opere e/o dall'uso dell'area;
- dovranno provvedere inoltre a ripristinare tempestivamente qualsiasi danno o guasto causato alle opere idrauliche ed al corso d'acqua in generale per effetto del presente atto, in conformità alle prescrizioni che saranno impartite dalla competente autorità idraulica;
- sono obbligati, ai sensi dell'art.2 del R.D. n. 523/1904, ad eseguire a proprie spese e non appena ricevutane intimazione, tutte quelle varianti e modifiche, compresa anche l'eventuale demolizione delle opere stesse e la messa in pristino dello stato dei luoghi, che, a giudizio insindacabile dell'Autorità idraulica, si rendessero necessarie per garantire il buon regime idraulico o in seguito all'accertamento di effetti dannosi delle opere stesse o per le variate condizioni del corso d'acqua o per ogni altro pubblico interesse che potesse sopravvenire;
- dovranno farsi carico di ogni atto ed onere necessario per procedere all'eventuale occupazione e/o interferenza con i terreni e le proprietà private e/o pubbliche limitrofe;

DATO ATTO che nella realizzazione delle opere dovranno essere osservate le prescrizioni tecniche e generali, che vengono di seguito specificate:

PRESCRIZIONI TECNICHE:

- durante l'esecuzione dei lavori non dovrà essere mai impedito o ostacolato il regolare deflusso delle acque né essere mai ridotta l'efficienza idraulica delle opere di difesa presenti nel tratto del corso d'acqua interessato dai lavori;
- durante l'esecuzione dei lavori dovranno essere messi in atto tutti gli accorgimenti e le precauzioni necessarie affinché l'interferenza con la dinamica fluviale non determini aggravio di rischio idraulico ed in generale pericolo per l'incolumità delle persone e danni ai beni pubblici e privati;
- tutte le opere provvisorie occorrenti per l'esecuzione dei lavori dovranno ingombrare il meno possibile l'alveo del corso d'acqua ed in ogni caso dovranno essere rimosse a lavori ultimati e comunque prima del sopraggiungere delle piene;
- tutti i lavori dovranno essere eseguiti a perfetta regola d'arte secondo le normative, le specifiche e le linee guida esistenti per i materiali da costruzione e le modalità realizzative. Le opere finite dovranno risultare conformi ai disegni allegati all'istanza;
- al termine di ogni giornata lavorativa eventuali materiali di risulta, detriti ed opere provvisorie, dovranno essere allontanati dal cantiere che interessa le pertinenze fluviali;
- i lavori che in qualsiasi modo interesseranno l'alveo del corso d'acqua dovranno essere eseguiti in condizioni meteorologiche favorevoli, mentre in condizioni di meteo avverse, in particolare

con codice allerta del Centro Funzionale Regionale (www.cfr.toscana.it), dovranno essere interrotti per tutta la durata dell'avviso;

- i lavori dovranno essere svolti in conformità alle disposizioni per la salvaguardia dell'ittiofauna contenute nel Piano Ittico Provinciale e dovranno essere adottati tutti gli accorgimenti necessari al fine di evitare intorbidamenti che possano arrecare danno alla fauna ittica;
- prescrizioni su eventuali interventi di taglio di alberature:
 - gli interventi siano effettuati nel rispetto del R.D. 523/1904, con particolare riferimento all'art. 96 lett. "c";
 - siano richiesti eventuali pareri/nulla osta a altri Organi competenti in materie ambientali e di taglio vegetazione e ne siano rispettate le possibili prescrizioni riportate;
 - si prenda espressamente atto di quanto riportato nella seguente normativa vigente:
 - Delibera della Giunta Regionale della Toscana n. 1315 del 28/10/2019 "Direttive regionali per la manutenzione dei corsi d'acqua e per la protezione e conservazione dell'ecosistema toscano.";
 - L.R. 39/2000 "Legge forestale della Toscana" e ss.mm.ii;
 - L.R. 30/2015 "Norme per la conservazione e la valorizzazione del patrimonio naturalistico-ambientale regionale. Modifiche alla l.r. 24/1994, alla l.r. 65/1997, alla l.r. 24/2000 ed alla l.r. 10/2010. ";
 - D.P.G.R. 48/R/2003 "Regolamento Forestale";
- al termine dei lavori dovrà essere ripristinato lo stato dei luoghi interessato dal cantiere e da occupazioni temporanee, comprensivo di tutte quelle aree che hanno visto il passaggio dei mezzi sia lungo le rive degli alvei che sulle viabilità di accesso;
- i Concessionari devono intervenire anche successivamente al completamento delle opere qualora, per effetto di assestamento, di dilavamento e/o erosione, si manifestassero avvallamenti, cedimenti e fessurazioni nell'area interessata dall'intervento;
- in caso di terreno bagnato è vietato il transito ai mezzi pesanti su argini, sponde e relative pertinenze;
- le caratteristiche delle acque di scarico devono rientrare nei parametri dettati dalle vigenti norme in materia igienico-sanitaria;
- sarà cura dei Concessionari provvedere periodicamente alle verifiche e manutenzioni e a mettere in atto gli eventuali accorgimenti tecnici e pratici necessari per garantire le condizioni di corretto funzionamento dell'opera di scarico e prevenire fenomeni di impedimento o rigurgito dello scarico stesso;
- le opere di rivestimento delle sponde e fondo alveo del Fosso di San Nicola (materassini tipo Reno e il sovrastante strato di terreno vegetale rinverdito) dovranno avere una lunghezza di almeno 2,00 m e posizionate in asse rispetto al punto di scarico (un metro a monte e un metro a valle);
- i Concessionari devono altresì attenersi alle indicazioni e prescrizioni contenute nel decreto dirigenziale n. 13384 del 16/06/2024 della Direzione Urbanistica e Sostenibilità – Settore VAS e VincA, che qui devono intendersi integralmente riportate e trascritte.

PRESCRIZIONI GENERALI:

- la presente autorizzazione riguarda esclusivamente l'esecuzione delle opere indicate in premessa, per cui ogni variazione od ogni ulteriore opera o attività non indicata negli elaborati progettuali inoltrati, od altro comunque non previsto, dovrà essere sottoposto ad ulteriore esame di questo Settore per la nuova eventuale autorizzazione, prima della loro esecuzione;
- la presente autorizzazione ha validità di tre anni dalla data del rilascio, pena di decadenza del presente atto senza necessità di ulteriori comunicazioni da parte dello scrivente ufficio; la stessa può essere rinnovata una sola volta, per un periodo massimo di tre anni, su richiesta dall'interessato da presentare almeno trenta giorni prima della scadenza dell'autorizzazione;
- le opere saranno eseguite a totale cura e spese del richiedente;
- i Concessionari devono comunicare tempestivamente a questo Genio Civile e al Consorzio 5 Toscana Costa, sulla data di inizio dei lavori in narrativa e il nominativo della D.L, con relativo recapito telefonico e postale e la ditta esecutrice; inoltre entro 60 giorni dal termine dei lavori dovrà provvedere a comunicarne la data e trasmettere contestualmente anche l'attestazione dalla

quale risulti che le opere o gli interventi siano stati realizzati ed ultimati in conformità al progetto ed eventuali varianti autorizzate e nel rispetto delle condizioni espresse nel presente provvedimento autorizzativo;

DATO ATTO che la concessione demaniale, decorrente dalla data di adozione del presente decreto, può essere rilasciata per la durata massima di nove anni, ai sensi dell'art. 5 del Regolamento;

CONSIDERATO che, come espressamente previsto all'art. 23 del Regolamento, alla cessazione della concessione, per decorrenza del termine di durata sopra indicato, rinuncia, revoca o decadenza, la concessione si risolve col conseguente obbligo per il concessionario di ripristinare, a proprie spese, le aree e i luoghi occupati nel termine assegnato dall'Amministrazione concedente e che in caso contrario si farà luogo all'esecuzione d'ufficio in danno del concessionario, salvo valutare, d'ufficio o su istanza del concessionario, l'acquisizione al demanio dei manufatti realizzati dal concessionario medesimo, qualora non derivi alcun onere per la Regione e senza che possa essere riconosciuto alcun compenso o indennizzo a favore del concessionario;

CONSIDERATO che, ai sensi dell'art. 25 del Regolamento, il rinnovo della concessione è ammissibile solo nei casi di cui all'art. 13, comma 1 lettere a), b), c) e g) e la concessione non è rinnovabile tacitamente alla scadenza, la domanda di rinnovo deve essere presentata, almeno trenta giorni prima della scadenza della concessione, ai sensi e con le modalità di cui all'art. 14 e fino al rilascio della nuova concessione e solo qualora abbia presentato domanda di rinnovo nel termine predetto il richiedente può continuare ad utilizzare l'area con le medesime modalità e condizioni della concessione in scadenza previo pagamento di un corrispettivo commisurato al canone, salvo conguaglio al rilascio della concessione;

CONSIDERATO che il canone demaniale annuale per uno scarico di acque reflue domestiche (tip. 6.3) ammonta a € 302,00, determinato in base alle tariffe approvate dalla Giunta con la DGRT n. 888/2017 e ss.mm.ii., precisando che il canone potrà essere aggiornato annualmente dalla Giunta Regionale sulla base del tasso di inflazione programmato per l'anno di riferimento;

CONSIDERATO che il canone dovrà essere corrisposto anche se i Concessionari non possano o non vogliano fare uso in tutto o in parte della concessione e che in caso di rinuncia il pagamento del canone è dovuto per tutta l'annualità in cui l'istanza è stata presentata;

RITENUTO di commisurare a una annualità del canone il deposito cauzionale di cui all'art. 31 del Regolamento, versato dal concessionario a garanzia del regolare pagamento del canone e/o a titolo di rimborso delle spese eventualmente sostenute da questa Amministrazione e da reintegrare fino alla suddetta misura nel caso di prelievi parziali di somme nel corso della concessione;

VISTA la nota di richiesta di adempimenti preliminari al rilascio della concessione, trasmessa ai richiedenti con prot. n. 414560 del 24/07/2024;

VISTA la nota acquisita agli atti con protocollo n. 456508 del 20/05/2024 con la quale i richiedenti individuano Guimar Italia S.r.l. quale referente unico per i rapporti con il Settore ai sensi dell'art. 10, comma 2, del Regolamento;

TENUTO CONTO che la concessione è rilasciata a titolo oneroso e temporaneo e che i soggetti richiedenti, in ottemperanza agli adempimenti preliminari richiesti con la nota sopracitata, hanno provveduto:

- al versamento dell'indennizzo di € 1.593,43, (comprensivo di interessi legali) per l'occupazione di area demaniale priva di titolo concessorio, determinato ai sensi della D.G.R.T. N. 888/2017 e ss.mm.ii.;
- al versamento dell'importo di € 125,83, corrispondente ai 5/12-esimi del canone 2024;
- al versamento di un deposito cauzionale di € 302,00, pari a una annualità del canone;

- al versamento dell'imposta regionale sulle concessioni del demanio idrico determinata dalla L.R. 2/1971 nell'importo del 50% del canone 2024;
- ad assolvere agli obblighi relativi all'imposta di bollo di € 16,00 ai sensi del D.P.R. 642/1972, come da documentazione conservata agli atti (dichiarazione di assolvimento dell'imposta di bollo con marca n. 01221085795981 del 12/07/2024);

RILEVATO che l'inosservanza delle condizioni e prescrizioni cui è vincolato il presente provvedimento, al pari dell'inosservanza delle norme contenute nel Capo VII del R.D. 523/1904, comporterà denuncia all'Autorità Giudiziaria ai sensi dell'art. 374 della L. 2248/1865, allegato F;

DATO ATTO che il presente decreto è sostanzialmente conforme allo schema approvato con Decreto del Direttore n. 463 del 12/02/2016, all. B;

DATO ATTO che Guimar Italia S.r.l. e Campeggio Puntala S.r.l. sono responsabili solidalmente nei confronti della Regione Toscana e del Settore competente in relazione a quanto stabilito dalla presente concessione, ivi compreso il pagamento del canone;

DATO ATTO che, per quanto non espressamente previsto dal presente provvedimento, si applicano le disposizioni legislative e regolamentari, statali e regionali, vigenti in materia;

DATO ATTO che il Responsabile del procedimento, ai sensi della Legge 241/1990 e ss.mm.ii., è il Dirigente del Settore Genio Civile Toscana Sud;

Tutto ciò premesso e considerato

DECRETA

1. di rilasciare a Guimar Italia S.r.l. - referente unico dei rapporti con il Settore -, con sede legale a Roma, via Ovidio 20, C.F. 12635291003, e a Campeggio Puntala S.r.l., con sede legale a Castiglione della Pescaia, località Campeggio Punta Ala, C.F. 00225550532, la concessione demaniale per uno scarico nel fosso di San Nicola (TC17070), di acque reflue (tip. 6.3) provenienti dall'impianto di depurazione consortile dei campeggi Puntala e Baia Verde, in località Padule di Pian D'Alma nel comune di Castiglione della Pescaia (GR), così come rappresentato nell'elaborato cartografico facente parte integrante e sostanziale del presente decreto (allegato "A");
2. di dare atto che gli effetti della concessione decorrono dalla data del presente decreto e che la stessa avrà scadenza in data 31/08/2033, secondo le disposizioni e le clausole espresse in precedenza;
3. di autorizzare l'esecuzione dell'opera suddetta ai soli fini idraulici ai sensi e per gli effetti dell'art. 2, comma 1, lettera i) e lettera n) della L.R. 80/2015 e degli artt. 93, 95, 97 e 98 del R.D. 523/1904, così come sopra descritto e rappresentato negli elaborati indicati in premessa e agli atti del Settore;
4. di dare atto che l'autorizzazione ad eseguire i lavori di cui alla presente concessione ha validità di tre anni dalla data del rilascio, pena la decadenza del presente decreto senza necessità di ulteriori comunicazioni da parte dello scrivente ufficio;
5. di dare atto che i Concessionari, per effetto del presente provvedimento, risultano soggetti agli obblighi di cui all'art. 22 del Regolamento, alle prescrizioni generali e tecniche, nonché alle disposizioni in materia di rinnovo e cessazione della concessione di cui agli articoli 23 e 25 del Regolamento, distintamente evidenziate in narrativa;

6. di dare atto che il presente provvedimento è rilasciato ai soli fini di tutela delle opere idrauliche e del buon regime delle acque pubbliche, giusto l'art. 2 del R.D. 523/1904, e pertanto fa salvi e impregiudicati i diritti di terzi. Il destinatario è tenuto a munirsi di tutti gli ulteriori titoli abilitativi e atti di assenso previsti dalle leggi vigenti;
7. di dare atto che i richiedenti sono a conoscenza che, ferme restando le vigenti disposizioni urbanistiche del Comune interessato, in assenza della presente concessione non possono iniziare i lavori;
8. di non procedere alla registrazione fiscale del presente provvedimento, considerato che l'ammontare dell'imposta proporzionale dovuta per l'intera durata della concessione risulta inferiore alla misura di Euro 200,00, ai sensi dell'art. 2, parte II della Tariffa del D.P.R. 131/1986. Resta ferma comunque la possibilità da parte dei concessionari, in caso d'uso, ai sensi del suddetto articolo, provvedere alla sua registrazione;
9. di trasmettere telematicamente il presente provvedimento ai Concessionari e al Tecnico incaricato.

Avverso il presente provvedimento è ammesso ricorso all'Autorità Giudiziaria competente nei termini di legge.

Il Dirigente

Allegati n. 1

A

Cartografia

d901c993bef6517410baa0580a31bcad02442570aa3c1764b6d5ee24b24c8a56

Allegato "A"

Pratica SiDIT n. 2914/2024 (Proc. n. 4781/2024) - Concessione demaniale per uno scarico nel fosso di San Nicola (TC17070), di acque reflue (tip. 6.3) provenienti dall'impianto di depurazione consortile dei campeggi Puntala e Baia Verde, in località Padule di Pian D'Alma nel comune di Castiglione della Pescaia (GR). Concessionari: Guimar Italia S.r.l. e Campeggio Puntala S.r.l.





REGIONE TOSCANA

DIREZIONE DIFESA DEL SUOLO E PROTEZIONE CIVILE

SETTORE GENIO CIVILE VALDARNO SUPERIORE

Responsabile di settore Gennarino COSTABILE

Incarico: DECR. DIRIG. CENTRO DIREZIONALE n. 10159 del 14-05-2024

Decreto soggetto a verifica di cui all'art. 7 del disciplinare di controllo ai sensi della DGR n. 521/2024

Numero adozione: 19962 - Data adozione: 03/09/2024

Oggetto: RD 1775/33 - Regolamento Regione Toscana n. 61/r del 16/08/2016 e s.m.i. - Autorizzazione ricerca e contestuale concessione di derivazione di acque pubbliche nel Comune di Colle Val d'Elsa, Località S.Anna Belvedere. Procedimento-Pratica SiDIT n. 2363/2021-1872/2021.

Il presente atto è pubblicato sul BURT ai sensi degli articoli 4, 5 e 5 bis della l.r. 23/2007 e sulla banca dati degli atti amministrativi della Giunta regionale ai sensi dell'art.18 della l.r. 23/2007. E' escluso dalla pubblicazione l'allegato A nel rispetto dei limiti alla trasparenza posti dalla normativa statale.

Data certificazione e pubblicazione in banca dati ai sensi L.R. 23/2007 e ss.mm.: 04/09/2024

Documento informatico firmato digitalmente ai sensi del testo unico D.P.R. 28 dicembre 2000,n. 445, del D.Lgs. 7 marzo 2005, n. 82 e norme collegate, il quale sostituisce il testo cartaceo e la firma autografa.

Numero interno di proposta: 2024AD022262

IL DIRIGENTE

VISTO il R.D. 11 dicembre 1933 n. 1775 "Testo unico delle disposizioni sulle acque e impianti elettrici";

VISTA la L. 7 agosto 1990 n. 241 e ss. mm.ii.;

VISTO il D.Lgs 31 marzo 1998 n. 112 "Conferimento di funzioni e compiti amministrativi dello Stato alle regioni ed agli enti locali", in attuazione del capo I della legge 15 marzo 1997, n. 59;

VISTA la Deliberazione del Consiglio della Regione Toscana 25 gennaio 2005 n. 6 "Approvazione del piano di tutela delle acque";

VISTO il D.Lgs. 3 aprile 2006 n. 152 "Norme in materia ambientale";

VISTA la L.R. 3 marzo 2015 n. 22 "Riordino delle funzioni provinciali e attuazione della legge 7 aprile 2014 n. 56";

VISTA la L.R. 28 dicembre 2015 n. 80 "Norme in materia di difesa del suolo, tutela delle risorse idriche e tutela della costa e degli abitati costieri";

VISTI i regolamenti della Regione Toscana:

- 21 aprile 2015, n. 51/R "Regolamento di attuazione dell'articolo 11, comma 1, lettere e) ed f) della legge regionale 28 dicembre 2015 n. 80. Disciplina degli obblighi di misurazione delle portate e dei volumi dei prelievi e delle restituzioni di acqua pubblica e delle modalità di trasmissione dei risultati delle misurazioni";

- 16 agosto 2016, n. 61/R "Regolamento di attuazione dell'articolo 11, commi 1 e 2, della legge regionale 28 dicembre 2015 n. 80 (Norme in materia di difesa del suolo, tutela delle risorse idriche e tutela della costa e degli abitati costieri) recante disposizioni per l'utilizzo razionale della risorsa idrica e per la disciplina dei procedimenti di rilascio dei titoli concessori e autorizzatori per l'uso di acqua. Modifiche al D.P.G.R. 51/R/2015";

VISTA la delibera della Giunta regionale 21/01/2019 n. 58, pubblicata nel Burt il 30/01/2019, recante "Indirizzi di prima applicazione per la valutazione ambientale ex ante delle derivazioni idriche e l'individuazione del deflusso ecologico in relazione agli obiettivi di qualità ambientale definiti dai Piani di gestione delle Acque delle autorità di Distretto Idrografico ricadenti nel territorio della Regione Toscana";

VISTA la delibera della Giunta Regionale del 1 ottobre 2018 n. 1068 "Delibera di determinazione dei canoni sulle utilizzazioni delle acque per l'annualità 2018" e successive delibere di aggiornamento dei canoni sulla base del tasso di inflazione programmata (TIP);

CONSIDERATO che con domanda in data 23/10/2020 al numero protocollo 364556 il richiedente PELLENC ITALIA SRL, con sede legale in Pian dell'Olmino, Colle Val d'Elsa, C.F. 04812200485, ha fatto richiesta di Autorizzazione ricerca e contestuale concessione di di derivazione di acqua pubblica nel Comune di Colle Val d'Elsa, Località S.Anna Belvedere, nel terreno individuato al N.C.T nel foglio n. 68, particella n. 342, ad uso CIVILE;

RICHIAMATO il Decreto Dirigenziale n. 10273 del 16/06/2021 della Regione Toscana con il quale è stata autorizzata ai sensi dell'art. 95 del R.D.1775/1933 la ricerca di acque sotterranee;

VISTA la relazione di fine lavori acquisita dalla Regione Toscana con prot. 0183385 del 21/03/2024;

VISTI gli esiti dell'istruttoria svolta dall'Ufficio e le caratteristiche della derivazione che possono essere così sintetizzate:

- la quantità di acqua da derivare, sulla quale è calcolato il canone di concessione, è fissata in misura della portata media di 0,016 l/s, per un fabbisogno di 500 metri cubi annui, destinati ad uso CIVILE;

CONSIDERATO CHE la società richiedente ha versato tramite bonifico su C/C bancario IBAN IT41 X 07601 02800 001031581018 intestato a Regione Toscana in data 05/06/2024 la somma di € 255,06 (*euro duecentocinquantacinque virgola 06 centesimi*) a titolo di cauzione, a garanzia del pagamento del canone di concessione di derivazione d'acqua pubblica ai sensi dell'art. 60 della D.P.G.R. 61/R/2016 e della D.G.R.T. n. 1068/2018 e degli obblighi assunti con il disciplinare di concessione, somma che sarà restituita alla scadenza della concessione senza rinnovo;

DATO ATTO CHE il richiedente ha sottoscritto il Disciplinare conservato agli atti e allegato al presente decreto per farne parte integrante e sostanziale (allegato A), contenente gli obblighi e le condizioni cui è vincolata la concessione di acque pubbliche di cui all'oggetto;

DATO ATTO CHE il Disciplinare in questione è conforme allo schema tipo approvato con Delibera G.R.T. n. 194 del 16/03/2016;

RITENUTA l'istanza presentata meritevole di approvazione;

DATO ATTO che il responsabile del procedimento amministrativo, ai sensi della Legge 241/1990 e s.m.i., è il titolare di incarico di Elevata Qualificazione in "Procedure tecnico autorizzative in materia di acque - Valdarno Superiore";

DATO ATTO CHE l'imposta di bollo relativa al presente atto è stata regolarmente assolta;

Tutto ciò premesso e considerato

DECRETA

1. di rilasciare, entro i limiti di disponibilità dell'acqua e fatti salvi i diritti di terzi, al richiedente PELLENC ITALIA SRL, con sede legale in Pian dell'Olmino, Colle Val d'Elsa, C.F. 04812200485, la concessione di acque sotterranee tramite POZZO ubicato al foglio n. 68, particella n. 342 in Comune di Colle Val d'Elsa, Località S.Anna Belvedere, per uso CIVILE per una portata media di 0,016 l/s di acqua sulla base della quale sarà calcolato il canone di concessione;
2. di stabilire la durata della concessione in anni 20 con decorrenza dalla data del presente atto;
3. di approvare il Disciplinare conservato agli atti dell'ufficio scrivente e allegato al presente decreto per farne parte integrante e sostanziale (allegato A), contenente gli obblighi e le condizioni cui è vincolata la concessione di acque pubbliche di cui all'oggetto;
4. di dichiarare che gli obblighi derivanti dalla presente concessione sono regolati come stabilito nel Disciplinare di Concessione richiamato e approvato al precedente punto 3;
5. di dichiarare che ai sensi della D.G.R. n. 1068/2018 e successive delibere di aggiornamento dei canoni sulla base del tasso di inflazione programmata (TIP), il canone annuo è stabilito nella misura di € 255,06 (*euro duecentocinquantacinque virgola 06 centesimi*);
6. di dichiarare che la Regione Toscana resta sollevata da ogni onere e responsabilità in dipendenza dell'atingimento, inclusi gli eventuali danni verso terzi e qualsiasi altro danno si possa verificare, durante l'esercizio della derivazione, alle persone ed alla proprietà pubblica e privata, che saranno in ogni caso posti a carico del Concessionario;
7. di trasmettere il presente provvedimento al Concessionario e al Comune di Colle Val d'Elsa;

Avverso il presente provvedimento è ammesso ricorso nei confronti dell'autorità giudiziaria competente nei termini di legge.

IL DIRIGENTE

Allegati n. 1

A

DISCIPLINARE

a6e6b6b0d90352cc1268c7943bde50379293a3fe519b4c8e804d5a4dbda40ea4



REGIONE TOSCANA

DIREZIONE DIFESA DEL SUOLO E PROTEZIONE CIVILE

SETTORE GENIO CIVILE TOSCANA NORD

Responsabile di settore Enzo DI CARLO

Incarico: DECR. DIRIG. CENTRO DIREZIONALE n. 10159 del 14-05-2024

Decreto soggetto a verifica di cui all'art. 7 del disciplinare di controllo ai sensi della DGR n. 521/2024

Numero adozione: 19978 - Data adozione: 04/09/2024

Oggetto: R.D. n° 1775/1933 - conclusione positiva della Conferenza di servizi, svolta secondo le modalità contenute dall'art.14 ter della legge n° 241/1990, relativa all'istanza intesa ad ottenere la concessione per l'utilizzo di acqua pubblica sotterranea, nel Comune di Viareggio (LU), uso civile, pratica Sidit n° 2242/2024.

Il presente atto è pubblicato sul BURT ai sensi degli articoli 4, 5 e 5 bis della l.r. 23/2007 e sulla banca dati degli atti amministrativi della Giunta regionale ai sensi dell'art.18 della l.r. 23/2007.

Data certificazione e pubblicazione in banca dati ai sensi L.R. 23/2007 e ss.mm.: 05/09/2024

Documento informatico firmato digitalmente ai sensi del testo unico D.P.R. 28 dicembre 2000, n. 445, del D.Lgs. 7 marzo 2005, n. 82 e norme collegate, il quale sostituisce il testo cartaceo e la firma autografa.

Numero interno di proposta: 2024AD022295

IL DIRIGENTE

Visti:

- il R.D. 11/12/1933, n° 1775;
- la Legge n° 241/1990;
- il D.L.vo 31/03/1998, n° 112;
- la Deliberazione del Consiglio della Regione Toscana n° 6 del 25/01/2005 “Approvazione del piano di tutela delle acque”;
- L.R. 9 marzo 2006, n° 8 e relativo regolamento di attuazione D.P.G.R. 26/02/2010, n° 23/R;
- la L.R. n° 40/2009;
- la L.R. n° 24 del 5 giugno 2012, “Norme per la gestione delle crisi idriche e idropotabili, modifiche alla l.r. 69/2011 ed alla L.R. 91/1998”;
- la L.R. 3 marzo 2015 n° 22 “Riordino delle funzioni provinciali e attuazione della legge 7 aprile 2014 n° 56”;
- i regolamenti emanati dalla Regione Toscana di cui al D.P.G.R. 21/04/2015 n° 50/R/2015 e al D.P.G.R. 21/04/2015 n° 51/R/2015;
- la L.R. 28/12/2015, n° 80 “Norme in materia di difesa del suolo, tutela delle risorse idriche e tutela della costa e degli abitati costieri”;
- il D.P.G.R. 16 agosto 2016, n° 61/R “Regolamento di attuazione dell’articolo 11 commi 1 e 2 della legge regionale 28 dicembre 2015, n° 80 (norme in materia di difesa del suolo, tutela delle risorse idriche e tutela della costa e degli abitati costieri) recante disposizioni per l’utilizzo razionale della risorsa idrica e per la disciplina dei procedimenti di rilascio dei titoli concessori e autorizzatori per l’uso di acqua. Modifiche al d.p.g.r. 51/R/2015”;

Vista l’istanza presentata da L'Altro Mare S.r.l. codice fiscale: 01439080464 con sede legale a Viareggio, Via Garibaldi, 171, trasmessa attraverso la piattaforma R.T. Sidit, prot. n° 242086 del 27/04/2024, intesa ad ottenere la concessione per l’utilizzo di acqua pubblica, ad uso civile (irrigazione piante in vaso, lavaggio attrezzature, wc), per un volume complessivo pari a 3.000,0 mc/anno, tramite un pozzo nel Comune di Viareggio (LU), FG 27 Mappale 242, prat. Sidit n° 2242/2024.

Vista la nota di indizione prot. n° 0311229 del 04/06/2024, con la quale è stata indetta la conferenza di servizi decisoria, ai sensi dell’art. 14 bis legge n° 241/1990, integrata dal D.L. 76/2020 e modificato dal D.L. 13/2023 e ss.mm.ii., in forma semplificata ed in modalità asincrona, ove è indicato:

- a) l’avviso di istruttoria di nuova concessione per l’utilizzo di acqua pubblica di cui in oggetto che è stato pubblicato all’albo pretorio del Comune di Viareggio (LU) per 15 giorni consecutivi a decorrere dalla data del 30/05/2024 e sul sito istituzionale della Regione Toscana;
- b) che la L.R. n. 22/2015 individua l’Ente R.T. quale amministrazione titolare della competenza sul procedimento in oggetto;
- c) che la conclusione positiva del procedimento è subordinata all’acquisizione dei più pareri, intese, concerti, nulla osta o altri atti di assenso, comunque denominati, resi dalle Amministrazioni in indirizzo ai sensi dell’art. 47 comma 7 del DPGRT n° 61/R del 16/08/2017 ed in particolare:
 - Autorità di Bacino Distrettuale Appennino Settentrionale ai fini dell’acquisizione del parere, previsto dall’art. 7, comma 2 del RD 1775/1933;
 - Comune di Viareggio (LU) in merito alla conformità della derivazione in relazione agli eventuali condizionamenti presenti negli strumenti urbanistici comunali, con particolare riguardo al fenomeno dell’intrusione salina;
 - Ente Parco in quanto trattasi di derivazione ricadente all’interno dei parchi e delle aree protette, siti della rete natura 2000, nonché nei casi di cui all’articolo 164, comma 2 del D.lgs. 152/2006;
- d) che il giorno 19/07/2024 è il termine perentorio entro il quale le amministrazioni coinvolte devono rendere le proprie determinazioni relative alla decisione oggetto della Conferenza.

Visti:

- Parere di Autorità di Bacino Distrettuale dell'Appennino Settentrionale, prot. n° 0338773 del 14/06/2024, favorevole alle seguenti condizioni:

- che il prelievo non ecceda i 3000,0 mc/anno;
- che la portata massima istantanea non sia superiore a 0,5 l/sec;
- che venga installato il misuratore dei volumi emunti.

- Contributo istruttorio di ARPAT prot. n° 0176944 del 18/03/2024 con raccomandazioni:

- nell'uso dell'acqua non siano utilizzati detergenti, saponi o altri prodotti;
- per quanto riguarda l'irrigazione delle aree a verde si raccomanda l'utilizzo di sistemi ad alta efficienza.

- Parere Comune di Viareggio (LU) prot. n° 0340668 del 17/06/2024: parere favorevole.

Preso atto della nota dell'Ente Parco Regionale Migliarino San Rossore Massaciuccoli (LU), prot. n° 0374966 data 03/07/2024, con la quale la responsabile dell'Ufficio Biodiversità dell'Ente Parco e responsabile del Procedimento ha comunicato ai sensi dell'art.10 bis della Legge n° 241/1990 i motivi ostativi, in particolare se la presenza del pozzo oggetto della concessione in sanatoria possa essere considerata coerente con le disposizioni di cui all'art. 27 del vigente Piano di gestione della Tenuta Borbone.

Vista la nota prot. n° 0446864 del 08/08/2024 con la quale, a seguito del fallimento della conferenza sincrona, è stata indetta la riunione di cui al comma 1 dell'art. 13 del D.L. n°76/2020 vigente, in modalità sincrona e telematica al fine di esplicitare le determinazioni delle amministrazioni coinvolte il giorno giovedì 22 agosto 2024 ore 11:30.

Preso atto della comunicazione del direttore del Parco Regionale Migliarino San Rossore, trasmessa a mezzo mail in data 22/08/2024, con la quale si comunica l'impossibilità di partecipare alla conferenza di servizi per la mancanza di collegamento Internet.

Vista la nota prot. n° 0459370 del 22/08/2024 con la quale è stata indetta la nuova convocazione della riunione di cui al comma 1 dell'art. 13 del D.L. 76/2020 vigente, in modalità telematica, al fine di acquisire le determinazioni e prendere atto delle rispettive posizioni oggetto della conferenza di servizi, per il giorno mercoledì 28 agosto 2024 ore 11:30.

Visto il verbale della riunione sopra indicata, sottoscritto dagli enti partecipanti alla conferenza, dal quale si evince che l'Ente Parco Migliarino San Rossore Massaciuccoli, sulla base della documentazione acquisita, ritiene che il pozzo oggetto della conferenza era presente in data antecedente all'approvazione del Piano di Gestione della Tenuta Borbone, approvato con deliberazione n° 53 del 27 aprile 2009 dal Consiglio Direttivo dell'Ente Parco Regionale Migliarino San Rossore Massaciuccoli e, pertanto, esprime il proprio assenso senza particolari prescrizioni. La Regione Toscana prende atto della posizione favorevole sopra espressa dall'Ente Parco Regionale Migliarino San Rossore Massaciuccoli e comunica che, tenuto conto dei pareri positivi già acquisiti nell'ambito della conferenza asincrona e al contempo dell'assenza degli altri Enti coinvolti, provvederà alla stesura della conclusione positiva della conferenza di servizi.

Considerato che i lavori della Conferenza devono concludersi non oltre quarantacinque giorni in quanto sono coinvolte amministrazioni preposte alla tutela ambientale e della salute dei cittadini, dalla data della prima riunione sopra indicata.

Vista la Relazione d'istruttoria della conferenza di servizi redatta dai tecnici del GCTN il 29/08/2024.

Dato atto che il responsabile del procedimento è il sottoscritto dirigente e che non sussiste, nei propri confronti, conflitto di interessi ai sensi dell'art. 6 bis della Legge 241/1990.

Tutto ciò premesso e considerato:

DECRETA

1. di concludere positivamente la Conferenza di servizi, svolta secondo le modalità contenute dall'art.14 ter della legge n° 241/1990, come modificate dal D.L. 76/2020 e dal D.L. 13/2023 e ss.mm.ii., come sopra indetta e svolta, che sostituisce ad ogni effetto tutti gli atti di assenso, comunque denominati, di competenza delle amministrazioni e dei gestori di beni e servizi pubblici interessati, relativa all'istanza presentata da L'Altro Mare S.r.l. codice fiscale: 01439080464 con sede legale a Viareggio, Via Garibaldi, 171, trasmessa attraverso la piattaforma R.T. Sidit, prot. n° 242086 del 27/04/2024, intesa ad ottenere la concessione per l'utilizzo di acqua pubblica, ad uso civile (irrigazione piante in vaso, lavaggio attrezzature, alimentazione scarico wc), per un volume complessivo pari a 3.000,0 mc/anno, tramite un pozzo ubicato nel Comune di Viareggio (LU), FG 27 Mappale 242, prat. Sidit n° 2242/2024, con le seguenti prescrizioni:
 - usi specifici concessi: irrigazione piante in vaso, lavaggio attrezzature;
 - la portata massima non sia superiore a 0,5 l/sec;
 - che il prelievo non ecceda i 3000,0 mc/anno;
 - obbligo della installazione/manutenzione del misuratore dei volumi;
 - nell'uso non siano utilizzati detergenti, saponi o altri prodotti;
 - qualora il concessionario, una volta ottenuta la concessione per l'utilizzo dell'acqua pubblica, intenda utilizzare l'acqua del pozzo anche per il consumo umano, dovrà preventivamente ottenere il giudizio di idoneità a tale uso da parte dell'Azienda ASL Toscana Nord Ovest, che è la sola autorità competente a ricevere l'eventuale domanda di giudizio di idoneità dell'acqua all'uso umano.
2. di stabilire che, ai sensi dell'art. 21-quater della legge n° 241/90, i termini di efficacia del presente atto decorreranno dalla data di riconoscimento della concessione di derivazione;
3. di disporre che, ai fini di cui sopra, copia del presente decreto sia trasmessa in forma telematica alle Amministrazioni ed ai soggetti che per legge devono intervenire nel procedimento ed ai soggetti nei confronti dei quali il provvedimento finale è destinato a produrre effetti diretti, ai loro rispettivi indirizzi;
4. di dare atto che avverso il presente decreto, entro 10 giorni dalla sua comunicazione, le amministrazioni preposte alla tutela ambientale, paesaggistico-territoriale, dei beni culturali o alla tutela della salute e della pubblica incolumità dei cittadini possono proporre opposizione al Presidente del Consiglio dei Ministri ai sensi dell'art. 14-quinquies, legge n° 241/1990; per le amministrazioni statali l'opposizione è proposta dal Ministro competente;
5. di dare atto che avverso il presente provvedimento è ammesso ricorso all'Autorità Giudiziaria competente nei termini di Legge;
6. di dare atto che gli atti inerenti il procedimento sono depositati presso il Genio Civile Toscana Nord – sede di Lucca, accessibili da parte di chiunque vi abbia interesse secondo le

modalità ed i limiti previsti dalle vigenti norme in materia di accesso ai documenti amministrativi.

IL DIRIGENTE



REGIONE TOSCANA

DIREZIONE DIFESA DEL SUOLO E PROTEZIONE CIVILE

SETTORE GENIO CIVILE VALDARNO SUPERIORE

Responsabile di settore Gennarino COSTABILE

Incarico: DECR. DIRIG. CENTRO DIREZIONALE n. 10159 del 14-05-2024

Decreto soggetto a verifica di cui all'art. 7 del disciplinare di controllo ai sensi della DGR n. 521/2024

Numero adozione: 19979 - Data adozione: 04/09/2024

Oggetto: R.D. 11/12/1933 n. 1775 - Regolamento Regione Toscana n. 61/r del 16/08/2016 e s.m.i. - SiDIT: Procedimento 2664/2024; Pratica n. 430548/2020 - Domanda di concessione acque superficiali e sotterranee per la derivazione di acque pubbliche sotterranee nel Comune di Scandicci, località Via delle Fonti.

Il presente atto è pubblicato sul BURT ai sensi degli articoli 4, 5 e 5 bis della l.r. 23/2007 e sulla banca dati degli atti amministrativi della Giunta regionale ai sensi dell'art.18 della l.r. 23/2007. E' escluso dalla pubblicazione l'allegato A nel rispetto dei limiti alla trasparenza posti dalla normativa statale.

Data certificazione e pubblicazione in banca dati ai sensi L.R. 23/2007 e ss.mm.: 05/09/2024

Documento informatico firmato digitalmente ai sensi del testo unico D.P.R. 28 dicembre 2000,n. 445, del D.Lgs. 7 marzo 2005, n. 82 e norme collegate, il quale sostituisce il testo cartaceo e la firma autografa.

Numero interno di proposta: 2024AD022367

IL DIRIGENTE

VISTO il R.D. 11 dicembre 1933, n. 1775, “Testo unico delle disposizioni sulle acque e impianti elettrici”;

VISTA la L. 7 agosto 1990, n. 241, “Nuove norme in materia di procedimento amministrativo e di diritto di accesso ai documenti amministrativi” e ss.mm.ii.;

VISTO il D.Lgs 31 marzo 1998, n. 112, “Conferimento di funzioni e compiti amministrativi dello Stato alle regioni ed agli enti locali”, in attuazione del capo I della legge 15 marzo 1997, n. 59;

VISTA la Deliberazione del Consiglio della Regione Toscana 25 gennaio 2005, n. 6, “Approvazione del piano di tutela delle acque”;

VISTO il D.Lgs. 3 aprile 2006, n. 152, “Norme in materia ambientale”;

VISTA la L.R. 3 marzo 2015, n. 22, “Riordino delle funzioni provinciali e attuazione della legge 7 aprile 2014 n. 56”;

VISTA la L.R. 28 dicembre 2015, n. 80, “Norme in materia di difesa del suolo, tutela delle risorse idriche e tutela della costa e degli abitati costieri”;

VISTI i regolamenti della Regione Toscana:

- 21 aprile 2015, n. 51/R, “Regolamento di attuazione dell’articolo 11, comma 1, lettere e) ed f) della legge regionale 28 dicembre 2015 n. 80. Disciplina degli obblighi di misurazione delle portate e dei volumi dei prelievi e delle restituzioni di acqua pubblica e delle modalità di trasmissione dei risultati delle misurazioni”;

- 16 agosto 2016, n. 61/R “Regolamento di attuazione dell'articolo 11, commi 1 e 2, della legge regionale 28 dicembre 2015 n. 80 (Norme in materia di difesa del suolo, tutela delle risorse idriche e tutela della costa e degli abitati costieri) recante disposizioni per l'utilizzo razionale della risorsa idrica e per la disciplina dei procedimenti di rilascio dei titoli concessori e autorizzatori per l'uso di acqua. Modifiche al D.P.G.R. 51/R/2015”.

VISTA la D.G.R. 21 gennaio 2019, n. 58, pubblicata nel BURT il 30/01/2019, recante “Indirizzi di prima applicazione per la valutazione ambientale ex ante delle derivazioni idriche e l’individuazione del deflusso ecologico in relazione agli obiettivi di qualità ambientale definiti dai Piani di Gestione delle Acque delle Autorità di Distretto Idrografico ricadenti nel territorio della Regione Toscana”;

VISTA la D.G.R. 1 ottobre 2018 n. 1068 “Delibera di determinazione dei canoni sulle utilizzazioni delle acque per l’annualità 2018” e successive delibere di aggiornamento dei canoni sulla base del tasso di inflazione programmata (TIP);

CONSIDERATO che con domanda in data 29/03/2024 prot. n. 0198945 il richiedente Metal Precious s.r.l., con sede legale nel comune di Scandicci, in Via delle Fonti n. 4/d, C.F. 05742300485, ha fatto richiesta di concessione di acque superficiali e sotterranee per la derivazione di acque pubbliche sotterranee nel comune di Scandicci, località Via delle Fonti, nel terreno individuato al N.C.T nel foglio n. 5, particella n. 446, per uso produzione beni e servizi;

VISTI gli esiti dell’istruttoria svolta dal Settore Genio Civile Valdarno Superiore, Ufficio di Firenze, le caratteristiche della derivazione possono essere così sintetizzate:

- la quantità di acqua da derivare, sulla quale è calcolato il canone di concessione, viene prelevata tramite n. 1 pozzo ed è fissata nella misura della portata media di 0,03 l/s, pari al fabbisogno di 970 mc/anno, destinata ad uso produzione beni e servizi;

CONSIDERATO che il richiedente ha versato in data 30/07/2024 la somma di € 2.041,62 (*euro duemilaquarantuno virgola sessantadue centesimi*) tramite bonifico su C/C bancario IBAN IT41 X 07601 02800 001031581018 intestato a Regione Toscana, a titolo di cauzione a garanzia del pagamento del canone di concessione di derivazione d’acqua pubblica ai sensi dell’art. 60 della D.P.G.R. 61/R/2016 e della D.G.R.T. n. 1068/2018 e degli obblighi assunti con il disciplinare di concessione, somma che sarà restituita alla scadenza della concessione senza rinnovo;

DATO ATTO che il richiedente ha sottoscritto il Disciplinare conservato agli atti e allegato al presente decreto per farne parte integrante e sostanziale (allegato A), contenente gli obblighi e le condizioni cui è vincolata la concessione di acque pubbliche di cui all’oggetto;

DATO ATTO CHE il Disciplinare sottoscritto è conforme allo schema tipo approvato con D.G.R. n. 194 del 16/03/2016;

RITENUTA l'istanza presentata meritevole di approvazione;

DATO ATTO che il responsabile del procedimento amministrativo, ai sensi della L. 241/1990 e s.m.i., è il titolare di incarico di Elevata Qualificazione "Procedure tecnico autorizzative in materia di acque";

DATO ATTO che l'imposta di bollo relativa al presente atto è stata regolarmente assolta;

Tutto ciò premesso e considerato

DECRETA

1. di rilasciare, entro i limiti di disponibilità della risorsa e fatti salvi i diritti di terzi, al richiedente Metal Precious s.r.l., con sede legale nel comune di Scandicci, in Via delle Fonti n. 4/d, C.F. 05742300485, la concessione per la derivazione di acque sotterranee tramite n. 1 pozzo ubicato al foglio n. 5, particella n. 446, nel comune di Scandicci, località Via delle Fonti, per uso produzione beni e servizi, per una portata media di 0,03 l/s di acqua sulla base della quale sarà calcolato il canone di concessione;
2. di stabilire la durata della concessione in anni 15 con decorrenza dalla data del presente atto;
3. di approvare il Disciplinare conservato agli atti dell'ufficio scrivente e allegato al presente decreto per farne parte integrante e sostanziale (allegato A), contenente gli obblighi e le condizioni cui è vincolata la concessione di acque pubbliche di cui all'oggetto;
4. di dichiarare che gli obblighi derivanti dalla presente concessione sono regolati come stabilito nel Disciplinare di Concessione richiamato e approvato al precedente punto 3;
5. di dichiarare che, ai sensi delle D.G.R. n. 1068/2018 e successive delibere di aggiornamento dei canoni sulla base del tasso di inflazione programmata (TIP), il canone annuo è stabilito nella misura di € 2.041,62 (*euro duemilaquarantuno virgola sessantadue centesimi*);
6. di dichiarare che la Regione Toscana resta sollevata da ogni onere e responsabilità in dipendenza dell'attingimento, inclusi gli eventuali danni verso terzi e qualsiasi altro danno si possa verificare, durante l'esercizio della derivazione, alle persone ed alla proprietà pubblica e privata, che saranno in ogni caso posti a carico del Concessionario;
7. di trasmettere il presente provvedimento al Concessionario, e al Comune di Scandicci.

Avverso il presente provvedimento è ammesso ricorso all'Autorità Giudiziaria competente nei termini di legge.

IL DIRIGENTE

Allegati n. 1

A

DISCIPLINARE

32fecf02aa77f1e61b082cd858cd5f6dc5bd9066b1c36ad6d2e360ba2239d223



REGIONE TOSCANA

DIREZIONE DIFESA DEL SUOLO E PROTEZIONE CIVILE

SETTORE GENIO CIVILE VALDARNO SUPERIORE

Responsabile di settore Gennarino COSTABILE

Incarico: DECR. DIRIG. CENTRO DIREZIONALE n. 10159 del 14-05-2024

Decreto soggetto a verifica di cui all'art. 7 del disciplinare di controllo ai sensi della DGR n. 521/2024

Numero adozione: 19981 - Data adozione: 04/09/2024

Oggetto: R.D. 11/12/1933 n. 1775 - Regolamento Regione Toscana n. 61/r del 16/08/2016 e s.m.i. - SiDIT: Procedimento 2665/2024; Pratica n. 4965/2016; Codice locale n. 4626 - Domanda di rinnovo per la derivazione di acque pubbliche nel Comune di Poggibonsi, località Le Lame.

Il presente atto è pubblicato sul BURT ai sensi degli articoli 4, 5 e 5 bis della l.r. 23/2007 e sulla banca dati degli atti amministrativi della Giunta regionale ai sensi dell'art.18 della l.r. 23/2007. E' escluso dalla pubblicazione l'allegato A nel rispetto dei limiti alla trasparenza posti dalla normativa statale.

Data certificazione e pubblicazione in banca dati ai sensi L.R. 23/2007 e ss.mm.: 05/09/2024

Documento informatico firmato digitalmente ai sensi del testo unico D.P.R. 28 dicembre 2000,n. 445, del D.Lgs. 7 marzo 2005, n. 82 e norme collegate, il quale sostituisce il testo cartaceo e la firma autografa.

Numero interno di proposta: 2024AD022418

IL DIRIGENTE

VISTO il R.D. 11 dicembre 1933, n. 1775, “Testo unico delle disposizioni sulle acque e impianti elettrici”;

VISTA la L. 7 agosto 1990, n. 241, “Nuove norme in materia di procedimento amministrativo e di diritto di accesso ai documenti amministrativi” e ss.mm.ii.;

VISTO il D.Lgs 31 marzo 1998, n. 112, “Conferimento di funzioni e compiti amministrativi dello Stato alle regioni ed agli enti locali”, in attuazione del capo I della legge 15 marzo 1997, n. 59;

VISTA la Deliberazione del Consiglio della Regione Toscana 25 gennaio 2005, n. 6, “Approvazione del piano di tutela delle acque”;

VISTO il D.Lgs. 3 aprile 2006, n. 152, “Norme in materia ambientale”;

VISTA la L.R. 3 marzo 2015, n. 22, “Riordino delle funzioni provinciali e attuazione della legge 7 aprile 2014 n. 56”;

VISTA la L.R. 28 dicembre 2015, n. 80, “Norme in materia di difesa del suolo, tutela delle risorse idriche e tutela della costa e degli abitati costieri”;

VISTI i regolamenti della Regione Toscana:

- 21 aprile 2015, n. 51/R, “Regolamento di attuazione dell’articolo 11, comma 1, lettere e) ed f) della legge regionale 28 dicembre 2015 n. 80. Disciplina degli obblighi di misurazione delle portate e dei volumi dei prelievi e delle restituzioni di acqua pubblica e delle modalità di trasmissione dei risultati delle misurazioni”;

- 16 agosto 2016, n. 61/R “Regolamento di attuazione dell'articolo 11, commi 1 e 2, della legge regionale 28 dicembre 2015 n. 80 (Norme in materia di difesa del suolo, tutela delle risorse idriche e tutela della costa e degli abitati costieri) recante disposizioni per l'utilizzo razionale della risorsa idrica e per la disciplina dei procedimenti di rilascio dei titoli concessori e autorizzatori per l'uso di acqua. Modifiche al D.P.G.R. 51/R/2015”.

VISTA la D.G.R. 21 gennaio 2019, n. 58, pubblicata nel BURT il 30/01/2019, recante “Indirizzi di prima applicazione per la valutazione ambientale ex ante delle derivazioni idriche e l’individuazione del deflusso ecologico in relazione agli obiettivi di qualità ambientale definiti dai Piani di Gestione delle Acque delle Autorità di Distretto Idrografico ricadenti nel territorio della Regione Toscana”;

VISTA la D.G.R. 1 ottobre 2018 n. 1068 “Delibera di determinazione dei canoni sulle utilizzazioni delle acque per l’annualità 2018” e successive delibere di aggiornamento dei canoni sulla base del tasso di inflazione programmata (TIP);

CONSIDERATO che con domanda in data 05/04/2024 prot. n. 0208833 il richiedente Colmetano s.r.l., con sede legale nel comune di Poggibonsi, in S.P. per San Gimignano n. 1, C.F. 00647560523, ha fatto richiesta di rinnovo per la derivazione di acque pubbliche nel comune di Poggibonsi, località Le Lame, nel terreno individuato al N.C.T nel foglio n. 18, particella n. 1230, per uso civile;

VISTI gli esiti dell’istruttoria svolta dal Settore Genio Civile Valdarno Superiore, Ufficio di Firenze, le caratteristiche della derivazione possono essere così sintetizzate:

- la quantità di acqua da derivare, sulla quale è calcolato il canone di concessione, viene prelevata tramite n. 1 pozzo ed è fissata nella misura della portata media di 0,002 l/s, pari al fabbisogno di 60 mc/anno, destinata ad uso civile;

CONSIDERATO che il richiedente ha versato in data 05/08/2024 la somma di € 192,31 (*euro centonovantadue virgola trentuno centesimi*) tramite bonifico su C/C bancario IBAN IT41 X 07601 02800 001031581018 intestato a Regione Toscana, a titolo di cauzione a garanzia del pagamento del canone di concessione di derivazione d’acqua pubblica ai sensi dell’art. 60 della D.P.G.R. 61/R/2016 e della D.G.R.T. n. 1068/2018 e degli obblighi assunti con il disciplinare di concessione, somma che sarà restituita alla scadenza della concessione senza rinnovo;

DATO ATTO che il richiedente ha sottoscritto il Disciplinare conservato agli atti e allegato al presente decreto per farne parte integrante e sostanziale (allegato A), contenente gli obblighi e le condizioni cui è vincolata la concessione di acque pubbliche di cui all’oggetto;

DATO ATTO CHE il Disciplinare sottoscritto è conforme allo schema tipo approvato con D.G.R. n. 194 del 16/03/2016;

RITENUTA l'istanza presentata meritevole di approvazione;

DATO ATTO che il responsabile del procedimento amministrativo, ai sensi della L. 241/1990 e s.m.i., è il titolare di incarico di Elevata Qualificazione "Procedure tecnico autorizzative in materia di acque";

DATO ATTO che l'imposta di bollo relativa al presente atto è stata regolarmente assolta;

Tutto ciò premesso e considerato

DECRETA

1. di rilasciare, entro i limiti di disponibilità della risorsa e fatti salvi i diritti di terzi, al richiedente Colmetano s.r.l., con sede legale nel comune di Poggibonsi, in S.P. per San Gimignano n. 1, C.F. 00647560523, il rinnovo per la derivazione di acque pubbliche tramite n. 1 pozzo ubicato al foglio n. 18, particella n. 1230, nel comune di Poggibonsi, località Le Lame, per uso civile, per una portata media di 0,002 l/s di acqua sulla base della quale sarà calcolato il canone di concessione;
2. di stabilire la durata della concessione in anni 15 con decorrenza dalla data di scadenza della concessione originaria (rilasciata dalla Provincia di Siena con Atto Dirigenziale n. 470 del 15/04/2009 per 15 anni) e pertanto con nuova scadenza fissata al 14/04/2039;
3. di approvare il Disciplinare conservato agli atti dell'ufficio scrivente e allegato al presente decreto per farne parte integrante e sostanziale (allegato A), contenente gli obblighi e le condizioni cui è vincolata la concessione di acque pubbliche di cui all'oggetto;
4. di dichiarare che gli obblighi derivanti dalla presente concessione sono regolati come stabilito nel Disciplinare di Concessione richiamato e approvato al precedente punto 3;
5. di dichiarare che, ai sensi delle D.G.R. n. 1068/2018 e successive delibere di aggiornamento dei canoni sulla base del tasso di inflazione programmata (TIP), il canone annuo è stabilito nella misura di € 251,78 (*euro duecentocinquantuno virgola settantotto centesimi*);
6. di dichiarare che la Regione Toscana resta sollevata da ogni onere e responsabilità in dipendenza dell'attingimento, inclusi gli eventuali danni verso terzi e qualsiasi altro danno si possa verificare, durante l'esercizio della derivazione, alle persone ed alla proprietà pubblica e privata, che saranno in ogni caso posti a carico del Concessionario;
7. di trasmettere il presente provvedimento al Concessionario e al Comune di Poggibonsi.

Avverso il presente provvedimento è ammesso ricorso all'Autorità Giudiziaria competente nei termini di legge.

IL DIRIGENTE

Allegati n. 1

A

DISCIPLINARE

0cee24f8d5713db2747c12f4bd12baa29ade301f84c4c5580fac93a2e42df790



REGIONE TOSCANA

DIREZIONE DIFESA DEL SUOLO E PROTEZIONE CIVILE

SETTORE GENIO CIVILE TOSCANA NORD

Responsabile di settore Enzo DI CARLO

Incarico: DECR. DIRIG. CENTRO DIREZIONALE n. 10159 del 14-05-2024

Decreto soggetto a verifica di cui all'art. 7 del disciplinare di controllo ai sensi della DGR n. 521/2024

Numero adozione: 19983 - Data adozione: 04/09/2024

Oggetto: R.D. 523/1904, L.R. 80/2015, L.R.50/2021. Pratica idraulica n. 4625, pratica SIDIT n. 5366/2024, procedimento 7459/2024. Concessione di una porzione di area, appartenente al Demanio idrico dello Stato, occupate da uno scarico di acque reflue nel corso d'acqua senza nome (codice TN8071), in località Pröta nel Comune di Comano (MS).

Il presente atto è pubblicato sul BURT ai sensi degli articoli 4, 5 e 5 bis della l.r. 23/2007 e sulla banca dati degli atti amministrativi della Giunta regionale ai sensi dell'art.18 della l.r. 23/2007.

Data certificazione e pubblicazione in banca dati ai sensi L.R. 23/2007 e ss.mm.: 05/09/2024

Documento informatico firmato digitalmente ai sensi del testo unico D.P.R. 28 dicembre 2000,n. 445, del D.Lgs. 7 marzo 2005, n. 82 e norme collegate, il quale sostituisce il testo cartaceo e la firma autografa.

Numero interno di proposta: 2024AD022303

IL DIRIGENTE

VISTO il R.D. 523/1904 “Testo unico delle disposizioni di legge intorno alle opere idrauliche delle diverse categorie” e s.m.i.;

VISTA la L.R. 2/1971 "Istituzione dei tributi propri della Regione" emanata ai sensi dell'art. 2 della legge 16/05/1970 n. 281 con cui è istituita l'imposta regionale sulle concessioni statali per l'occupazione e l'uso dei beni del demanio e del patrimonio indisponibile dello Stato, situati nell'ambito territoriale della Regione, e s.m. e i.;

VISTA la L. 37/1994 “Norme per la tutela ambientale delle aree demaniali dei fiumi, torrenti, laghi e altre acque pubbliche”;

VISTO il D.Lgs 112/1998 "Conferimento di funzioni e compiti amministrativi dello Stato alle regioni ed agli enti locali”, in attuazione del capo I della legge 15 marzo 1997, n. 59;

VISTO il D.Lgs. 152/2006 “Norme in materia ambientale”;

VISTA la L.R. 79/2012 “Nuova disciplina in materia di Consorzi di Bonifica. Modifiche alla L.R. 69/2008 e alla L.R.91/1998. Abrogazione della L.R. 34/1994” e ss.mm.ii.;

VISTA la L.R. 80/2015 "Norme in materia di difesa del suolo, tutela delle risorse idriche e tutela della costa e degli abitati costieri", ed in particolare l'art. 2 lett. i);

RICHIAMATA la D.G.R.T. 1341/2015 “Indirizzi operativi per lo svolgimento delle funzioni amministrative regionali in materia di difesa del suolo ai sensi dell'art. 9 comma 4) della L.R. 22/2015”;

RICHIAMATO il Decreto della Direzione Difesa del Suolo e Protezione Civile 463/2016 “Approvazione degli schemi di decreto per l'esercizio delle funzioni in materia di difesa del suolo e tutela della costa, di competenza della Direzione Difesa del suolo e Protezione Civile”;

RICHIAMATA la D.G.R.T. 194/2016 di approvazione degli schemi tipo di disciplinare, come da D.G.R. 29 dicembre 2015 n. 1341 ed ulteriori disposizioni per istruttoria e rilascio;

VISTO il Regolamento emanato con D.P.G.R. 60/R/2016 “Regolamento in attuazione dell'articolo 5 della legge regionale 28 dicembre 2015 n. 80 “Norme in materia di difesa del suolo, tutela delle risorse idrica e tutela della costa e degli abitati costieri” recante disciplina del rilascio delle concessioni per l'utilizzo del demanio idrico e criteri per la determinazione dei canoni, e successiva modifica con regolamento emanato con D.P.G.R. 08/08/2017 n. 45/R;

VISTA la L.R. 50/2021 “Ulteriori disposizioni urgenti in materia di occupazioni del demanio idrico da parte dei gestori del servizio idrico integrato. Modifiche alla L.R. n. 77/2016”;

RICHIAMATA la D.C.R.T. 1219/2022 “Aggiornamento dei canoni e degli indennizzi del demanio idrico al tasso di inflazione programmata per l'annualità 2022, ai sensi dell'articolo 6, comma 2 della L.R. 28 dicembre 2015 n. 80”;

RICHIAMATA la D.G.R.T 1555/2022 “Aggiornamento dei canoni per l'uso del demanio idrico ai sensi della l.r. n. 80/2015 e del d.p.g.r. n. 60/R/2016”;

RICHIAMATA la D.C.R.T. 25/2024 “Modifiche al reticolo idrografico e di gestione di cui alla legge regionale 27 dicembre 2012, n. 79, approvato con deliberazione del Consiglio regionale 11 luglio 2023, n. 55”;

VISTA l'istanza presentata da GAIA S.p.A., di seguito denominata “concessionario”, C.F./P.IVA 01966240465, con sede legale in via G. Donizetti n. 16 a Pietrasanta (LU), acquisita agli atti di questo Settore con prot. n. 0331767 il 12/06/2024, alla quale sono stati allegati i seguenti elaborati, firmati dal tecnico iscritto all'Ordine degli Ingegneri della provincia di Lucca al n. A2144:

relazione tecnica, corografia, catastale, estratto del reticolo idrografico, sezioni e documentazione fotografica;

RISCONTRATO che GAIA S.p.A. ha versato i seguenti importi:

- € 75,00 di oneri istruttori, con bonifico intestato a Regione Toscana,
- € 16,00 di imposta di bollo per l'istanza, assolta in maniera virtuale con autorizzazione n. 18493 del 01/04/2005 tramite pagamento all'Agenzia delle Entrate,
- € 16,00 di imposta di bollo per il rilascio del presente atto, assolta in maniera virtuale con autorizzazione n. 18493 del 01/04/2005 tramite pagamento all'Agenzia delle Entrate;

DATO ATTO che il Responsabile del Procedimento è stato nominato con Ordine di servizio n. 23 del 25/11/2022;

PRESO ATTO che l'istanza è finalizzata al rilascio della concessione di una porzione di area, appartenente al Demanio idrico dello Stato, identificata catastalmente al foglio 44, in prossimità della particella 51, occupata da uno scarico in PVC DN250 di acque reflue e meteoriche con recapito nel corso d'acqua senza nome (TN8071), in sinistra idraulica, in località Prota nel Comune di Comano (MS);

PRESO ATTO che il tecnico incaricato da GAIA S.p.A. ha dichiarato che il suddetto scarico (codice scarico 14F14SC01 – Prota 1) rientra tra quelli di cui all'allegato A tipologia C della L.R. 50/2021 che individua gli scarichi esistenti privi del titolo di concessione per l'occupazione del demanio idrico;

RISCONTRATO che il tecnico incaricato dalla società ha verificato la compatibilità idraulica dell'opera, ai sensi dell'art. 3 comma 5 della L.R.41/2018;

DATO ATTO che si può procedere ad assegnazione diretta della porzione dell'area demaniale occupata dallo scarico, senza procedura in concorrenza, ai sensi dell'art. 13 comma 1, lettera c), del D.P.G.R. 60/R/2016 e s.m.i;

RICORDATO che, ai sensi dell'art. 24 comma 6 del D.P.G.R. 60/R/2016, la concessione può essere rilasciata senza il disciplinare, considerato che il presente decreto contiene gli elementi essenziali e le clausole che regolano il rapporto giuridico tra questa Amministrazione (Concedente) e il Concessionario;

DATO ATTO che la documentazione, che descrive le caratteristiche più significative dell'opera, con evidenziata la porzione di area demaniale impegnata e la sussistenza dei presupposti di legge per l'occupazione della stessa, è quella agli atti del procedimento, allegata all'istanza (pratica idraulica n. 4625, pratica SIDIT n. 5366/2024, procedimento 7459/2024);

RITENUTO, sulla base dell'esperita istruttoria, di stabilire in anni 19, a partire 01.01.2022 la durata della concessione che potrà essere rinnovata nei soli casi previsti dal D.P.G.R. 60/R/2016 e con le modalità nel medesimo stabilite, esclusivamente a seguito di istanza da presentare almeno 30 giorni prima della scadenza del termine della concessione;

DATO ATTO che la richiesta inoltrata presenta i requisiti per il rilascio della concessione che è condizionata al rispetto delle prescrizioni di seguito riportate e delle disposizioni disciplinate dal Capo VII del R.D 523/1904 e dalla normativa nazionale e regionale di riferimento:

-dovrà essere sempre garantito l'accesso all'alveo al personale del Genio Civile Toscana Nord od altro da tali Ente individuato, addetto alla vigilanza e alla manutenzione del corso d'acqua;

il Concessionario è obbligato:

-ad assumere la custodia della porzione di area demaniale in concessione, oltreché dell'opera realizzata, mantenendole in buono stato, preservandole dal pericolo di distruzione o danneggiamento, salvaguardandole da intrusioni e manomissioni da parte di soggetti non autorizzati;

-a porre in essere tutte le misure necessarie a garantire la stabilità nel tempo del manufatto, anche in dipendenza del mutevole regime del corso d'acqua, previo ottenimento dell'autorizzazione dell'Amministrazione Concedente, dichiarando fin d'ora di non aver nulla a pretendere per qualsiasi danno eventualmente occorso all'opera oggetto di concessione ed agli utilizzatori, per effetto delle piene e dei fenomeni di dinamica fluviale;

-a consentire l'accesso al personale di vigilanza incaricato dalla Concedente, che potrà in ogni momento effettuare verifiche per accertare lo stato di manutenzione della porzione di area e impartire l'ordine di effettuare gli interventi eventualmente necessari, ad insindacabile giudizio della Concedente, per garantire il buon regime delle acque;

-a sollevare fin d'ora la Concedente da ogni onere e responsabilità per qualsiasi danno derivante alle persone ed alla proprietà pubblica e privata a seguito di inadeguata manutenzione o di inadeguata custodia della porzione di area in concessione, assumendosi gli oneri del risarcimento

-a rispettare le leggi ed i regolamenti ed ordinamenti di polizia urbana e di pubblica sicurezza, nonché la normativa in materia di polizia delle acque contenuta nel R.D. 523/1904 e nel R.D. 1775/1933, tenendo fin d'ora indenne la Concedente da ogni conseguenza determinata dalla inosservanza di essi;

-a non mutare la destinazione della porzione di area in concessione, né apportarvi aggiunte, innovazioni o altro senza la preventiva autorizzazione della Concedente, prendendo atto che tutte le opere addizionali e di miglioria autorizzate resteranno acquisite al Demanio senza che il Concessionario possa avere diritto a rimborsi o indennizzi e che qualora il Concessionario esegua le predette opere senza autorizzazione sarà tenuto alla rimessa in pristino, a propria cura e spese, salvo che la Concedente non ritenga di mantenerle senza alcun onere a proprio carico; sarà tenuto inoltre al risarcimento degli eventuali danni;

-a non cedere né sub concedere, anche parzialmente, la porzione di area oggetto di concessione;

-a ripristinare, a proprie spese, i luoghi, alla scadenza della concessione, per decorrenza del termine, di durata e in caso di revoca o rinuncia, fatta salva la facoltà della Concedente di acquisire l'opera al Demanio, senza oneri per l'Amministrazione;

-ad eseguire a proprie spese e non appena ricevutane intimazione, tutte quelle varianti e modifiche, compresa anche l'eventuale demolizione dell'opera stessa e la messa in pristino dello stato dei luoghi, che, a giudizio insindacabile dell'Autorità idraulica, si rendessero necessarie per garantire il buon regime idraulico o in seguito all'accertamento di effetti dannosi dell'opera stessa o per le variate condizioni del corso d'acqua o per ogni altro pubblico interesse che potesse sopravvenire;

-a ripristinare tempestivamente qualsiasi danno o guasto causato alle opere idrauliche ed al corso d'acqua in generale per effetto della presente autorizzazione, in conformità alle prescrizioni che saranno impartite dalla competente autorità idraulica;

-all'osservanza delle disposizioni della L.R. n. 80/2015, del D.P.G.R. 60/R/2016, sulle opere idrauliche, nonché delle ulteriori prescrizioni legislative e regolamentari vigenti in materia, quali quelle concernenti la tutela delle acque pubbliche, dell'agricoltura, della fauna ittica, dell'industria, dell'igiene e della pubblica incolumità;

DATO ATTO che l'inadempimento da parte del Concessionario degli obblighi previsti dal presente Decreto di concessione, costituisce causa di decadenza, che si verifica anche nei casi di:

- a) violazione delle disposizioni e prescrizioni contenute in disposizioni legislative, regolamentari;
- b) violazione del divieto di cessione della concessione e di sub-concessione anche parziale della porzione di area;
- c) opera difforme da quanto asseverato; prima di dichiarare la decadenza con apposito decreto, la Concedente comunicherà un termine non inferiore a 30 giorni entro il quale il Concessionario potrà presentare le proprie deduzioni;

RICORDATO che:

-al Concessionario dichiarato decaduto non spetterà alcun rimborso per l'opera realizzata e per le spese sostenute;

-fatte salve le eventuali sanzioni di cui all'art. 9 della L.R. 80/2015, il Concessionario decaduto è soggetto all'obbligo di rilascio della porzione di area e al ripristino dei luoghi;
-nel caso di mancato rilascio è eseguito il ripristino dello stato dei luoghi a carico del Concessionario;
per quanto non espressamente previsto dal presente Decreto di Concessione si applicano le vigenti disposizioni, di legge e di regolamento, statali e regionali, ed in particolare il codice civile, la normativa concernente il buon regime delle acque, nonché l'igiene e la sicurezza pubblica, l'edilizia e l'urbanistica vigenti nel territorio dove i beni sono ubicati;

STABILITO che:

-con il presente decreto s'intendono autorizzati, per tutta la durata della concessione, tutti gli interventi manutentivi ordinari che si rendessero necessari al corretto esercizio del bene concesso, nel rispetto comunque delle normative vigenti al momento;

-il concessionario dovrà comunicare preventivamente a questa Amministrazione la data d'inizio dei predetti lavori manutentivi e dovrà altresì presentare, a corredo di tale comunicazione, documentazione tecnica esplicativa;

DATO ATTO che Gaia S.p.A. dovrà corrispondere annualmente alla Regione Toscana, per l'occupazione della suddetta porzione di area, € 224,00, importo ridotto del 20%, ai sensi dell'art. 29 comma 5 del D.P.G.R. 60/R/2016 che verrà aggiornato ogni dodici mesi mediante applicazione degli indici ISTAT relativi alla variazione del costo della vita;

RICHIAMATO l'articolo 1 della L.R. 2/1971 che istituisce l'Imposta Regionale sulle concessioni statali per l'occupazione e l'uso dei beni del Demanio e del patrimonio indisponibile dello Stato, situati nell'ambito territoriale della Regione, commisurandola al 50% del canone di concessione;

PRESO ATTO che la società richiedente ha provveduto in data 30/07/2024 al versamento, a favore della Regione Toscana, dei seguenti importi, trasmessi con nota del 05/08/2024 (prot. 0437315):

€ 224,00 di canone 2024

€ 112,00 di imposta regionale 2024:

€ 454,74 di indennità di occupazione pregressa (anni dal 2019 al 2023)

€ 227,74 di imposta regionale pregressa (anni dal 2021 al 2023);

RISCONTRATO che in data 30/07/2024 GAIA S.p.a. ha versato € 224,00 di deposito cauzionale, ai sensi dell'art. 31 del D.P.G.R. 60/R/2016, a garanzia del regolare pagamento del canone e/o a titolo di rimborso delle spese eventualmente sostenute da questa Amministrazione e da reintegrare fino alla suddetta misura, nel caso di prelievi parziali di somme, nel corso della concessione;

DATO ATTO che il presente atto è sostanzialmente conforme allo schema approvato con Decreto del Direttore n. 463 del 12/02/2016;

RILEVATO che l'inosservanza delle condizioni e prescrizioni cui è vincolato il presente provvedimento, al pari dell'inosservanza delle norme contenute nel Capo VII del R.D. 523/1904, comporterà denuncia all'Autorità Giudiziaria competente;

Tutto ciò premesso e considerato,

DECRETA

1-di rilasciare a GAIA. S.p.A., C. F./PIVA 01966240465, con sede legale a Pietrasanta (LU), in via G. Donizetti n. 16, la concessione di una porzione di area, appartenente al Demanio idrico dello Stato, identificata catastalmente al foglio 44, in prossimità della particella 51, occupata da uno scarico in PVC

DN250 di acque reflue e meteoriche con recapito nel corso d'acqua senza nome (TN8071), in sinistra idraulica, in località Prota nel Comune di Comano (MS);

2-di stabilire che la suddetta concessione ha la durata di anni 19, a decorrere dal 01.01.2022, verso il pagamento del canone demaniale annuale di € 224,00, importo che verrà aggiornato/modificato, in ragione delle disposizioni emanate dalla Regione Toscana;

3- che la concessione è condizionata al rispetto delle prescrizioni in narrativa riportate e delle disposizioni disciplinate dal Capo VII del R.D 523/1904 e dalla normativa nazionale e regionale di riferimento;

4- che la concessione, di cui al presente atto, è rilasciata ai soli fini di tutela delle opere idrauliche e del buon regime delle acque pubbliche, giusto l'art. 2 del R.D. 523/1904 e pertanto fa salvi e impregiudicati i diritti di terzi; la società destinataria è tenuta a munirsi di tutti gli ulteriori titoli abilitativi e atti di assenso previsti dalle leggi vigenti;

5-di notificare il presente atto alla società richiedente, tramite pec;

6-di dare atto che, avverso il presente provvedimento, è ammesso ricorso nei confronti dell'autorità giudiziaria competente, nei termini di legge.

IL DIRIGENTE



REGIONE TOSCANA

DIREZIONE DIFESA DEL SUOLO E PROTEZIONE CIVILE

SETTORE GENIO CIVILE TOSCANA NORD

Responsabile di settore Enzo DI CARLO

Incarico: DECR. DIRIG. CENTRO DIREZIONALE n. 10159 del 14-05-2024

Decreto soggetto a verifica di cui all'art. 7 del disciplinare di controllo ai sensi della DGR n. 521/2024

Numero adozione: 19990 - Data adozione: 04/09/2024

Oggetto: R.D. n. 1775/33 - rinnovo concessione di utilizzo acqua pubblica derivata dal Fosso del Piano detto Rio Quiesa nel Comune di Massarosa (LU) loc. Quiesa, ad suo civile (prat. Sidit n. 183892/2020 C.L. n. 2008).

Il presente atto è pubblicato sul BURT ai sensi degli articoli 4, 5 e 5 bis della l.r. 23/2007 e sulla banca dati degli atti amministrativi della Giunta regionale ai sensi dell'art.18 della l.r. 23/2007. E' escluso dalla pubblicazione l'allegato A nel rispetto dei limiti alla trasparenza posti dalla normativa statale.

Data certificazione e pubblicazione in banca dati ai sensi L.R. 23/2007 e ss.mm.: 05/09/2024

Documento informatico firmato digitalmente ai sensi del testo unico D.P.R. 28 dicembre 2000,n. 445, del D.Lgs. 7 marzo 2005, n. 82 e norme collegate, il quale sostituisce il testo cartaceo e la firma autografa.

Numero interno di proposta: 2024AD022280

IL DIRIGENTE

Visti:

- il R.D. 11/12/1933 n. 1775 “Testo unico delle disposizioni sulle acque e impianti elettrici”;
- la L. 7 agosto 1990 n. 241 e ss. mm.ii “Nuove norme in materia di procedimento amministrativo e di diritto di accesso ai documenti amministrativi”;
- il D.L.vo 31.03.1998, n. 112 “Conferimento di funzioni e compiti amministrativi dello Stato alle regioni ed agli enti locali”, in attuazione del capo I della legge 15 marzo 1997, n. 59;
- il D.P.R. 18.2.1999 n°238;
- la Deliberazione del Consiglio della Regione Toscana n. 6 del 25.01.2005 “Approvazione del piano di tutela delle acque”;
- il D.Lgs. del 03/04/2006 n° 152, artt. 95 e 96;
- la L.R. 3 marzo 2015 n. 22 “Riordino delle funzioni provinciali e attuazione della legge 7 aprile 2014 n. 56”;
- il decreto del Presidente della Giunta Regionale Toscana 21/04/2015 n. 51/R “Regolamento di attuazione dell’articolo 11, comma 1, lettere e) ed f) della legge regionale 28 dicembre 2015 n. 80. Disciplina degli obblighi di misurazione delle portate e dei volumi dei prelievi e delle restituzioni di acqua pubblica e delle modalità di trasmissione dei risultati delle misurazioni”, così come modificato dal DPGRT n. 46/R del 11/08/2017;
- la L.R. 28/12/2015, n. 80 “Norme in materia di difesa del suolo, tutela delle risorse idriche e tutela della costa e degli abitati costieri”;
- la delibera della Giunta regionale 23 febbraio 2016 n. 122 “Delibera per il subentro nei procedimenti ai sensi dell’art.11 bis comma 2 della L.R.22/2015 in materia di difesa del suolo”;
- la D.G.R. n. 194 del 16/03/2016 “Concessioni di acque pubbliche e di aree del demanio fluviale. Approvazione degli schemi tipo di disciplinare, come da DGR 29 dicembre 2015 n. 1341, ed ulteriori disposizioni per l’istruttoria ed il rilascio”;
- il decreto del Presidente della Giunta Regionale Toscana 16 agosto 2016, n. 61/R (pubblicato sul Bollettino Ufficiale n. 37 parte I del 19/08/2016), così come modificato dal DPGRT n. 46/R del 11/08/2017, “Regolamento di attuazione dell’articolo 11, commi 1 e 2, della legge regionale 28 dicembre 2015 n. 80 (Norme in materia di difesa del suolo, tutela delle risorse idriche e tutela della costa e degli abitati costieri) recante disposizioni per l’utilizzo razionale della risorsa idrica e per la disciplina dei procedimenti di rilascio dei titoli concessori e autorizzatori per l’uso di acqua. Modifiche al D.P.G.R. 51/R/2015”;
- la L.R.11/11/2016 n.77 “disposizioni urgenti in materia di concessioni del demanio idrico” art. 3;
- il DPGRT n. 46/R del 11/08/2017 pubblicato sul Bollettino Ufficiale n. 34 Parte I del 11/08/2017 “modifiche al DPGRT n. 61/R/2016 e al DPGRT n. 51/R/2015”;
- le deliberazioni di Giunta Regionale di determinazione dei canoni sulle utilizzazioni delle acque n. 1068 del 01/10/2018, n. 1035 del 05/08/2019, n. 938 del 13/09/2021, n. 1219 del 02/11/2022 e n. 1208 del 23/10/2023;
- la delibera della Giunta Regionale del 21.01.2019 n. 58, pubblicata nel BURT il 30.01.2019, recante “Indirizzi di prima applicazione per la valutazione ambientale ex ante delle derivazioni idriche e l’individuazione del deflusso ecologico in relazione agli obiettivi di qualità ambientale definiti dai Piani di Gestione delle Acque delle Autorità di Distretto Idrografico ricadenti nel territorio della Regione Toscana”;

Vista l’istanza del 28/12/2017, prot. n. 6438 del 08/01/2018 e la successiva prot. 289174 del 30/05/2018, trasmesse da Acquedotto di Compignano - C.F.: 91028300464 (assolti marca da bollo da Euro 16,00 e spese di istruttoria di Euro 100,00 – versamento di complessivi Euro 116,00 in data 30/12/2017 con bonifico conto IBAN IT8900760102800001031575820), per ottenere il rinnovo

della concessione di derivazione acqua dal Rio Quiesa nel Comune di Massarosa (LU) loc. Quiesa (prat. 2008);

Visti:

- la deliberazione GRT n. 1667 del 25/02/1991 di concessione della derivazione di acqua dal Rio Quiesa in loc. Quiesa nel Comune di Massarosa (LU), per un quantitativo di medi l/s 5,0 (prat. 2008), con scadenza al 31/12/2017;
- il disciplinare rep n. 1647 sottoscritto in data 25/11/1988, registrato all'Agenzia delle Entrate di Lucca il 10/06/1991 al n. 1719,
- la determinazione dirigenziale della Provincia di Lucca n. 46 del 25/02/2005 con la quale la concessione di derivazione acqua di cui alla deliberazione GRT n. 1667 del 25/02/1991, è stata volturata a Acquedotto di Compignano, autorizzando contestualmente, lo spostamento del punto di presa e della stazione di pompaggio, confermando la scadenza al 31/12/2017;

Vista la relazione d'istruttoria del Genio Civile Toscana Nord sede di Lucca, Ufficio Procedure Tecnico Autorizzative in Materia di Acque, conservata agli atti della pratica Sidit n. 183892/2020 C.L. n. 2008: trattasi del rinnovo della concessione, ai sensi del R.D. n. 1775/33, di derivazione acqua dal Fosso del Piano detto Rio Quiesa (TN37985), nel Comune di Massarosa (LU) loc. Quiesa, FG 13 Particella 93, ad suo civile; la derivazione comprende, ai sensi del R.D. 523/1904, un attraversamento sotterraneo, già disciplinato con provvedimento di cui alla prat. Sidit n. 4259/2023 C.L. n. 2381/VER;

Dato atto che in data 28/08/2024 è stato effettuato il versamento del deposito cauzionale di Euro 474,25 (conto IBAN IT41X0760102800001031581018);

Dato atto che a seguito dell'esperita istruttoria è possibile rinnovare a: Acquedotto di Compignano - C.F.: 91028300464, la concessione per l'utilizzo di acqua pubblica derivata dal Fosso del Piano detto Rio Quiesa (TN37985), nel Comune di Massarosa (LU) loc. Quiesa, FG 13 Particella 93, ad suo civile, di cui agli atti indicati al 3° capoverso, stabilendo la durata in 25 (venticinque) anni, per 365 gg/a, a decorrere dalla data di approvazione del presente decreto, restando sanato il periodo precedente dal 01/01/2018, per una portata di acqua massima fissata in misura non superiore a 8,0 l/s ed una portata media su cui calcolare il canone di 5,0 l/s corrispondenti ad un volume di 157.680,0 mc/a (prat. Sidit n. 183892/2020 C.L. n. 2008);

Preso atto che il legale rappresentate di Acquedotto di Compignano - C.F.: 91028300464, ha sottoscritto in data 28/08/2024 il disciplinare contenente gli obblighi e le condizioni cui è vincolata la concessione di utilizzo acque pubbliche e di occupazione aree demaniali;

Visto l'allegato disciplinare di concessione sottoscritto in data 28/08/2024, redatto in conformità alla delibera di Giunta Regionale n. 194 del 16/03/2016, parte integrante e sostanziale del presente atto (All. A non pubblicato), contenente i diritti e gli obblighi delle Parti, nonché la disciplina delle modalità di esecuzione delle attività oggetto di concessione ed ogni altro termine, modo e condizione accessoria;

Dato atto che il Concessionario debba versare il canone per l'anno 2024 di Euro 474,25 salvo conguaglio, entro la scadenza annuale del 31/12/2024;

Dato atto che nulla osta allo svincolo del precedente deposito cauzionale di Lire 20.000 versato alla Cassa DD.PP. con quietanza n. 330 del 02/11/1988;

Dato atto che il responsabile del procedimento dichiara l'assenza di conflitto di interessi ai sensi dell'art. 6 bis della Legge 241/1990;

Tutto ciò premesso e considerato;

DECRETA

1. di rinnovare a: Acquedotto di Compignano - C.F.: 91028300464, la concessione per l'utilizzo di acqua pubblica derivata dal Fosso del Piano detto Rio Quiesa (TN37985), nel Comune di Massarosa (LU) loc. Quiesa, FG 13 Particella 93, ad suo civile, di cui agli atti descritti al 3° capoverso della narrativa, stabilendo la durata in 25 (venticinque) anni, per 365 gg/a, a decorrere dalla data di approvazione del presente decreto, restando sanato il periodo precedente dal 01/01/2018, per una portata di acqua massima fissata in misura non superiore a 8,0 l/s ed una portata media su cui calcolare il canone di 5,0 l/s corrispondenti ad un volume di 157.680,0 mc/a (prat. Sidit n. 183892/2020 C.L. n. 2008);
2. di approvare il disciplinare di concessione sottoscritto in data 28/08/2024, redatto in conformità alla delibera di Giunta Regionale n. 194 del 16/03/2016, parte integrante e sostanziale del presente atto (All. A non pubblicato), contenente i diritti e gli obblighi delle Parti, nonché la disciplina delle modalità di esecuzione delle attività oggetto di concessione di utilizzo acque pubbliche e di occupazione aree demaniali ed ogni altro termine, modo e condizione accessoria;
3. di dare atto che in data 28/08/2024 è stato effettuato il versamento del deposito cauzionale di Euro 474,25 (conto IBAN IT41X0760102800001031581018);
4. di dare atto che il Concessionario deve versare il canone per l'anno 2024 di Euro 474,25 salvo conguaglio, entro la scadenza annuale del 31/12/2024;
5. di dare atto che nulla osta allo svincolo del precedente deposito cauzionale di Lire 20.000 versato alla Cassa DD.PP. con quietanza n. 330 del 02/11/1988;
6. di dare atto che per ogni effetto di legge, il richiedente elegge il proprio domicilio presso il Comune di Massarosa (LU);
7. di dare atto che la Regione Toscana resta sollevata da ogni onere e responsabilità in dipendenza dell'attingimento, inclusi gli eventuali danni verso terzi e qualsiasi altro danno si possa verificare, durante l'esercizio della derivazione, alle persone ed alla proprietà pubblica e privata, che saranno in ogni caso posti a carico del Concessionario;
8. di trasmettere il presente atto al richiedente;
9. di dare atto che avverso il presente provvedimento è ammesso ricorso all'Autorità Giudiziaria competente nei termini di Legge.

IL DIRIGENTE

Allegati n. 1

A

disciplinare

3a3c298660d60cc561a02632609dcae36c99eca341c9ee7697348d0f33d227cc



REGIONE TOSCANA

DIREZIONE DIFESA DEL SUOLO E PROTEZIONE CIVILE

SETTORE GENIO CIVILE VALDARNO SUPERIORE

Responsabile di settore Gennarino COSTABILE

Incarico: DECR. DIRIG. CENTRO DIREZIONALE n. 10159 del 14-05-2024

Decreto soggetto a verifica di cui all'art. 7 del disciplinare di controllo ai sensi della DGR n. 521/2024

Numero adozione: 19991 - Data adozione: 04/09/2024

Oggetto: RD nr. 523/1904 - LR nr. 80/2015. Concessione porzione di area demaniale del corso d'acqua denominato Rio del Tegoletto o Chiassobuio (AV23694), in loc. Badia al Pino del Comune di Civitella in Val di Chiana per la modifica di un attraversamento aereo esistente con elettrodotto a BT. Pratica SiDIT 2355/2024

Il presente atto è pubblicato sul BURT ai sensi degli articoli 4, 5 e 5 bis della l.r. 23/2007 e sulla banca dati degli atti amministrativi della Giunta regionale ai sensi dell'art.18 della l.r. 23/2007.

Data certificazione e pubblicazione in banca dati ai sensi L.R. 23/2007 e ss.mm.: 05/09/2024

Documento informatico firmato digitalmente ai sensi del testo unico D.P.R. 28 dicembre 2000,n. 445, del D.Lgs. 7 marzo 2005, n. 82 e norme collegate, il quale sostituisce il testo cartaceo e la firma autografa.

Numero interno di proposta: 2024AD022376

IL DIRIGENTE

VISTO l'art. 93 del R.D. 523/1904 "Testo unico delle disposizioni di legge intorno alle opere idrauliche delle diverse categorie" e s.m.i.;

VISTA la L. 37/94 "Norme per la tutela ambientale delle aree demaniali dei fiumi, torrenti, laghi e altre acque pubbliche";

VISTA la L.R. 79/2012 "Nuova disciplina in materia di consorzi di bonifica. Modifiche alla l.r. 69/2008 e alla l.r. 91/1998. Abrogazione della l.r. 34/1994";

VISTA la D.C.R.T. n. 25 del 23/04/2024: "Modifiche al reticolo idrografico e di gestione di cui alla legge regionale 27 dicembre 2012, n.79 approvato con deliberazione del Consiglio regionale 11 luglio 2023, n.55";

VISTA la L.R. 80/2015 "Norme in materia di difesa del suolo, tutela delle risorse idriche e tutela della costa e degli abitati costieri", ed in particolare l'art. 2 lett. i);

VISTA la L.R. 41/2018 "Disposizioni in materia di rischio di alluvioni e di tutela dei corsi d'acqua in attuazione del decreto legislativo 23 febbraio 2010, n. 49 (Attuazione della direttiva 2007/60/CE relativa alla valutazione e alla gestione dei rischi di alluvioni). Modifiche alla l.r. 80/2015 e alla l.r. 65/2014";

RICHIAMATO il DPGR 60/R del 12/08/2016 "Regolamento in attuazione dell'articolo 5 della legge regionale 28 dicembre 2015 n. 80 "Norme in materia di difesa del suolo, tutela delle risorse idrica e tutela della costa e degli abitati costieri" recante disciplina del rilascio delle concessioni per l'utilizzo del demanio idrico e criteri per la determinazione dei canoni, come modificato dal DPGR 45/R dell'8/8/2017;

VISTA la Delibera della Giunta Regionale n. 1555 del 27/12/2022 "Aggiornamento dei canoni per l'uso del demanio idrico ai sensi della l.r. n. 80/2015 e del d.p.g.r. n. 60/R/2016";

RICHIAMATO il D.P.G.R. 42/R del 25/07/2018 "Regolamento per lo svolgimento delle attività di polizia idraulica, polizia delle acque, e servizio di piena, in attuazione dell'articolo 5 della legge regionale 28 dicembre 2015, n. 80 (Norme in materia di difesa del suolo, tutela delle risorse idrica e tutela della costa e degli abitati costieri)."

VISTA l'istanza di concessione del demanio idrico di cui alla pratica SiDIT n. 2355/2024, acquisita agli atti di questo Settore con prot. n. 0313200 del 04-06-2024 presentata da e-distribuzione SpA - U.T. Arezzo, c.f. 05779711000, con sede in Comune di Arezzo, Via del Tramarino, n. 7 e l'allegata documentazione progettuale costituita dai seguenti elaborati in formato digitale:

- Relazione tecnico-descrittiva;
- localizzazione planimetrica dell'elettrodotto su CTR (scala 1:5.000);
- planimetria catastale (scala 1:1000);
- documentazione fotografica;
- schede tecniche dei componenti da mettere in opera;
- dichiarazione di conformità.

PRESO ATTO che il progetto prevede:

- lavori nelle pertinenze del corso d'acqua denominato Rio del Tegoletto o Chiassobuio (AV23694), loc. Badia al Pino in Comune di Civitella in Val di Chiana, presso la particella 112 del Foglio 58 per la modifica di un attraversamento aereo esistente con elettrodotto a BT, così come descritto e rappresentato negli elaborati di progetto;

DATO ATTO che il Responsabile del procedimento è l'incaricato di elevata qualificazione delle procedure tecnico autorizzative per la difesa del suolo nominato con Ordine di Servizio n. 19 del 14/11/2022;

CONSIDERATO che le opere e attività sopra descritte comportano l'utilizzo di porzione di area del demanio idrico del suddetto corso d'acqua;

DATO ATTO che le suddette opere rientrano in una delle fattispecie di cui all'art. 13 comma 1 del Regolamento 60/R/2016 e s.m.i e pertanto si può procedere ad assegnazione diretta dell'area demaniale senza procedura in concorrenza;

RICORDATO che ai sensi dell'art. 24 comma 6 del Regolamento 60/R, la concessione può essere rilasciata senza il disciplinare;

DATO ATTO che il presente decreto contiene gli elementi essenziali e le clausole che regolano il rapporto giuridico tra questa Amministrazione e il concessionario;

DATO ATTO che la documentazione progettuale che descrive l'esecuzione dei lavori e le caratteristiche più

significative delle opere con evidenziate le aree demaniali impegnate e la finalità dell'occupazione, è quella agli atti del procedimento n. 3895/2024;

ACCERTATO che:

- il progetto presenta i requisiti per esser autorizzato con le prescrizioni di seguito riportate in quanto:
 - non altera il buon regime delle acque;
 - non interferisce con esigenze di regimazione idraulica, accessibilità e manutenzione del corso d'acqua ed è compatibile con la presenza di opere idrauliche;
 - non interferisce con la stabilità del fondo e delle sponde del corso d'acqua;
 - non vi è aggravio del rischio in altre aree derivante dalla realizzazione dell'intervento;
 - non vi è aggravio del rischio per le persone;
- la realizzazione dei lavori non è in contrasto con la disciplina dal Capo VII del R.D 523/1904 e con la normativa regionale di riferimento;

DATO ATTO che, nella realizzazione e gestione delle opere dovranno essere osservate le prescrizioni tecniche e generali, che vengono di seguito specificate:

PRESCRIZIONI TECNICHE

- durante l'esecuzione dei lavori non dovrà essere mai impedito o ostacolato il regolare deflusso delle acque né essere mai ridotta l'officiosità idraulica del corso d'acqua interessato dai lavori;
- durante l'esecuzione dei lavori dovranno essere messi in atto tutti gli accorgimenti e le precauzioni necessarie affinché l'interferenza con la dinamica fluviale non determini aggravio di rischio idraulico ed in generale pericolo per l'incolumità delle persone e danni ai beni pubblici e privati;
- tutte le opere provvisorie occorrenti per l'esecuzione dei lavori dovranno ingombrare il meno possibile l'alveo del corso d'acqua e dovranno essere comunque rimosse prima del sopraggiungere delle piene;
- tutti i lavori dovranno essere eseguiti a perfetta regola d'arte secondo le normative, le specifiche e le linee guida esistenti per i materiali da costruzione e le modalità realizzative;
- le opere finite dovranno risultare conformi ai disegni esaminati da questo Ufficio;
- al termine dei lavori eventuali materiali di risulta dovranno essere allontanati dal cantiere e ripristinato lo stato dei luoghi;
- dovrà essere sempre garantito l'accesso all'alveo al personale di questo Ufficio e del Consorzio di Bonifica o altri da tali Enti individuati, addetto alla vigilanza e alla manutenzione del corso d'acqua;
- i lavori che in qualsiasi modo interesseranno l'alveo del corso d'acqua dovranno essere eseguiti in condizioni meteorologiche favorevoli;
- i lavori dovranno essere svolti in conformità alle disposizioni per la salvaguardia dell'ittiofauna e dovranno essere adottati tutti gli accorgimenti necessari al fine di evitare intorbidamenti che possano arrecare danno alla fauna ittica;
- al termine dei lavori dovrà essere ripristinato lo stato dei luoghi interessato dal cantiere e da occupazioni temporanee, comprensivo di tutte quelle aree interessate dal passaggio dei mezzi sia lungo le rive degli alvei che sulle viabilità di accesso;
- non è consentito il transito dei mezzi pesanti su argini imbibiti;

PRESCRIZIONI GENERALI:

- l'autorizzazione di cui al presente atto riguarda esclusivamente l'esecuzione delle opere indicate in premessa, per cui ogni variazione od ogni ulteriore opera o attività non indicata negli elaborati progettuali inoltrati, od altro comunque non previsto, dovrà essere sottoposto ad ulteriore esame di questo Settore per la nuova eventuale autorizzazione prima della loro esecuzione
- i lavori dovranno iniziare entro 3 (tre) anni dalla data di rilascio del presente atto pena la perdita di validità dello stesso. Nel caso in cui le opere non fossero ancora iniziate entro tale scadenza, l'autorizzazione deve essere considerata automaticamente decaduta senza ulteriore comunicazione da parte dello scrivente Ufficio;
- l'autorizzazione di cui al presente atto ha validità di anni 3 (tre) dalla data del presente atto a pena di decadenza senza ulteriori comunicazioni da parte dello scrivente Ufficio salvo richiesta di rinnovo da presentarsi almeno 30 giorni prima della scadenza ;
- le opere saranno eseguite a totale cura e spese del richiedente;

- il richiedente dovrà comunicare allo scrivente Settore la data di inizio e fine lavori con un anticipo di almeno 5 giorni, ciò al fine di consentire eventuali accertamenti tesi a verificare la rispondenza tra quanto previsto e quanto realizzato e trasmettere, entro sessanta giorni dal termine dei lavori, copia della dichiarazione di rispondenza delle opere stesse a quanto oggetto di autorizzazione e dell'avvenuto recepimento delle prescrizioni contenute nel presente atto;
- il Richiedente, ai fini dell'esecuzione delle opere, è tenuto a munirsi di tutti i titoli abilitativi, autorizzativi e degli atti di assenso, comunque denominati, previsti dalle leggi vigenti;
- con il presente Decreto s'intendono autorizzati, per tutta la durata della concessione, tutti gli interventi manutentivi ordinari che si rendessero necessari al corretto esercizio del bene concesso, nel rispetto comunque delle normative vigenti al momento;
- il concessionario dovrà comunicare preventivamente a questa Amministrazione la data d'inizio dei predetti lavori manutentivi e dovrà altresì presentare, a corredo di tale comunicazione, documentazione tecnica esplicativa;

STABILITO che ai sensi dell'art. 22 del DPGR 60/R del 12/08/2016, il Concessionario si obbliga:

- ad assumere la custodia dell'area demaniale in concessione, oltreché delle opere realizzate, mantenendole in buono stato, preservandole dal pericolo di distruzione o danneggiamento, salvaguardandole da intrusioni e manomissioni da parte di soggetti non autorizzati;
- a porre in essere tutte le misure necessarie a garantire la stabilità nel tempo dei manufatti, anche in dipendenza del mutevole regime del corso d'acqua, previo ottenimento dell'autorizzazione dell'Amministrazione Concedente, dichiarando fin d'ora di non aver nulla a pretendere per qualsiasi danno eventualmente occorso alle opere oggetto di concessione ed agli utilizzatori, per effetto delle piene e dei fenomeni di dinamica fluviale;
- a consentire l'accesso al personale di vigilanza incaricato dalla Concedente, che potrà in ogni momento effettuare verifiche per accertare lo stato di manutenzione dell'area e impartire l'ordine di effettuare gli interventi eventualmente necessari, ad insindacabile giudizio della Concedente, per garantire il buon regime delle acque;
- a sollevare fin d'ora la Concedente da ogni onere e responsabilità per qualsiasi danno derivante alle persone ed alla proprietà pubblica e privata a seguito di inadeguata manutenzione o di inadeguata custodia del bene demaniale in concessione, assumendosi gli oneri del risarcimento;
- a rispettare le leggi ed i regolamenti ed ordinamenti di polizia urbana e di pubblica sicurezza, nonché la normativa in materia di polizia delle acque contenuta nel R.D. 523/1904 e nel R.D. 1775/1933, tenendo fin d'ora indenne la Concedente da ogni conseguenza determinata dalla inosservanza di essi;
- a non mutare la destinazione del bene in concessione, né apportarvi aggiunte, innovazioni o altro senza la preventiva autorizzazione della Concedente, prendendo atto che tutte le opere addizionali e di miglioria autorizzate resteranno acquisite al demanio senza che il Concessionario possa avere diritto a rimborsi o indennizzi e che qualora il Concessionario esegua le predette opere senza autorizzazione sarà tenuto alla rimessa in pristino, a propria cura e spese, salvo che la Concedente non ritenga di mantenerle senza alcun onere a proprio carico; sarà tenuto inoltre al risarcimento degli eventuali danni;
- a non cedere né sub concedere, anche parzialmente, il bene oggetto di concessione;
- a tenere indenne la Concedente dalle spese necessarie per le opere di sistemazione delle aree pubbliche specificamente coinvolte dagli interventi di installazione e manutenzione e di ripristinare a regola d'arte le aree medesime nei tempi stabiliti;
- a consentire, in ogni momento l'accesso e/o il transito, per le opportune operazioni di vigilanza, al personale del Genio Civile ed ai mezzi addetti al servizio di piena e di polizia idraulica;
- a ripristinare, a proprie spese i luoghi alla scadenza della concessione per decorrenza del termine di durata sotto indicato e in caso di revoca o rinuncia, fatta salva la facoltà della Concedente di acquisire le opere al demanio, senza oneri per l'Amministrazione;

Il Concessionario inoltre:

- rimane il solo ed unico responsabile agli effetti del risarcimento di tutti i danni che fossero arrecati alla proprietà privata, a cose o persone per effetto di quanto autorizzato e comunque tenendo indenne la Regione Toscana da qualsiasi responsabilità, anche giudiziale, per eventuali danni, reclami o molestie che potessero derivare dai lavori in oggetto;
- è obbligato, ai sensi dell'art. 2 del R.D. n.523/1904 ad eseguire a proprie spese e non appena ricevute intimazione, tutte quelle varianti e modifiche, compresa anche l'eventuale demolizione delle opere stesse e la messa in pristino dello stato dei luoghi, che, a giudizio insindacabile dell'Autorità idraulica, si rendessero

necessarie per garantire il buon regime idraulico o in seguito all'accertamento di effetti dannosi delle opere stesse o per le variate condizioni del corso d'acqua o per ogni altro pubblico interesse che potesse sopravvenire

- dovrà provvedere inoltre a ripristinare tempestivamente qualsiasi danno o guasto causato alle opere idrauliche ed al corso d'acqua in generale per effetto della presente autorizzazione, in conformità alle prescrizioni che saranno impartite dalla competente autorità idraulica;
- è tenuto alla osservanza delle disposizioni del R.D. 25/07/1904 n. 523 sulle opere idrauliche, nonché delle prescrizioni legislative e regolamentari vigenti, quali quelle concernenti la tutela delle acque pubbliche, dell'agricoltura, della fauna ittica, dell'industria, dell'igiene e della pubblica incolumità;

DATO ATTO che l'inadempimento da parte del Concessionario degli obblighi previsti dal presente Decreto di concessione, costituisce causa di decadenza, che si verifica anche nei casi di.

- a) violazione delle disposizioni e prescrizioni contenute in disposizioni legislative, regolamentari;
- b) violazione del divieto di cessione della concessione e di sub-concessione anche parziale dell'immobile;
- c) esecuzione dei lavori in difformità del progetto autorizzato. Prima di dichiarare la decadenza con apposito decreto, la Concedente comunicherà un termine non inferiore a 30 giorni entro il quale il Concessionario potrà presentare le proprie deduzioni;

RICORDATO che:

- al Concessionario dichiarato decaduto non spetterà alcun rimborso per le opere realizzate e per le spese sostenute;
- fatte salve le eventuali sanzioni di cui all'art. 9 della L.R. 80/2015, il Concessionario decaduto è soggetto all'obbligo di rilascio dell'immobile e al ripristino dei luoghi;
- nel caso di mancato rilascio è eseguito lo sfratto in via amministrativa;
- per quanto non espressamente previsto dal presente Decreto di Concessione si applicano le vigenti disposizioni, di legge e di regolamento, statali e regionali, ed in particolare il codice civile, la normativa concernente il buon regime delle acque, nonché l'igiene e la sicurezza pubblica, l'edilizia e l'urbanistica vigenti nel territorio dove i beni sono ubicati;

DATO ATTO che il Concedente potrà disporre, mediante atto amministrativo, la revoca della presente concessione in qualunque momento, con effetto immediato, qualora intervengano ragioni di regimazione idraulica del corso d'acqua interessato o che l'opera stessa sia in seguito giudicata incompatibile per il buon regime idraulico del corso d'acqua interessato o ragioni di pubblica utilità o per qualsiasi ragione di pubblico interesse;

RICORDATO che l'inosservanza delle condizioni e prescrizioni cui è vincolato il presente provvedimento, fatte salve le sanzioni penali per l'inosservanza delle norme contenute nel Capo VII del R.D. 523/1904, comporta il pagamento di una sanzione, nel rispetto dei limiti minimo e massimo previsto dall'articolo 9 della l.r.80/2015;

RITENUTO, sulla base dell'esperita istruttoria, di stabilire in anni 19 la durata della concessione e potrà essere rinnovata nei soli casi previsti dal Regolamento e con le modalità nel medesimo stabilite, esclusivamente a seguito di istanza da presentare almeno 30 giorni prima della scadenza del termine della concessione;

DATO ATTO che nel periodo di validità della concessione, il canone dovrà essere corrisposto anche se il Concessionario non possa o non voglia fare uso in tutto o in parte della concessione e che, in caso di rinuncia, il pagamento del canone è dovuto fino alla data di presentazione della relativa richiesta;

RICHIAMATO l'articolo 1 della L.R. 30/12/1971 n. 2, così come modificato dall'art.1 della L.R. 74/2018, che istituisce l'imposta regionale sulle concessioni statali per l'occupazione e l'uso dei beni del demanio e del patrimonio indisponibile dello Stato, situati nell'ambito territoriale della Regione commisurandola al 50% del canone di concessione;

DATO ATTO che ai sensi dell'art. 28 comma 6 del Regolamento regionale 12 agosto 2016, n. 60/R per le concessioni di durata superiore ad un anno il canone sarà aggiornato annualmente sulla base del tasso di inflazione programmato;

RITENUTO di commisurare a una annualità del canone il deposito cauzionale di cui all'art. 31 del Regolamento, versato dal concessionario a garanzia del regolare pagamento del canone e/o a titolo di rimborso delle spese eventualmente sostenute da questa Amministrazione e da reintegrare fino alla suddetta misura nel caso di prelievi parziali di somme, nel corso della concessione;

DATO ATTO che il presente atto è sostanzialmente conforme allo schema approvato con Decreto del Direttore n. 463 del 12/02/2016;

DATO ATTO che l'imposta di bollo relativa al presente atto è stata assolta in maniera virtuale con Aut. AdE n. 133874/99.

DATO ATTO infine che il richiedente ha provveduto al versamento a favore della Regione Toscana dei seguenti

importi:

- € 6,10 a titolo di deposito cauzionale definitivo infruttifero mediante versamento sul conto Banco Posta, codice IBAN IT41 X076 0102 8000 0103 1581 018;
- € 6,10 a titolo di primo canone concessorio riferito al 2024 mediante versamento Banco Posta, codice IBAN IT41 X076 0102 8000 0103 1581 018;
- € 30,05 a titolo di indennizzo canoni pregressi annualità 2019-2023 mediante versamento Banco Posta, codice IBAN IT41 X076 0102 8000 0103 1581 018;
- € 30,05 a titolo di imposta regionale 2024 sul canone di concessione sul conto Banco Posta codice IBAN IT70 J 0760102800 000011899580, anziché di € 3,05 come da nostra richiesta prot. n. 318900 del 05/06/2024.

Tutto ciò premesso e considerato,

DECRETA

1. di autorizzare l'esecuzione delle opere ai sensi e per gli effetti dell'art. 2, comma 1, lettera i) e lettera n) della L.R. 80/2015 e dell' art. 93 del R.D. 523/1904 così come sopra descritto e rappresentato negli elaborati sopra elencati;
2. di stabilire che l'autorizzazione all'esecuzione dei lavori ha validità di anni 3 (tre) dalla data del presente atto, fatta salva la possibilità di motivata richiesta di rinnovo da parte del richiedente;
3. di accordare alla Società e-distribuzione SpA - U.T. Arezzo, c.f. 05779711000, con sede in Comune di Arezzo, Via del Tramarino, n. 7, la concessione per l'occupazione di:
 - porzione di area demaniale del corso d'acqua denominato Rio del Tegoletto o Chiassobuio (AV23694), loc. Badia al Pino in Comune di Civitella in Val di Chiana, presso la particella 112 del Foglio 58 con l'opera modifica di un attraversamento aereo esistente con elettrodotto a BT;
4. di stabilire che la concessione ha durata di anni 19 dalla data del presente atto e che il canone di concessione è pari a € 6,1, secondo quanto riportato al p.to 1.1 dell'Allegato A della D.G.R. 1555/2022, soggetto ad aggiornamento e modifica in ragione delle disposizioni emanate dalla Regione Toscana, da pagarsi entro il 31 Dicembre dell'anno di riferimento, sino alla scadenza della presente concessione anche se il concessionario non voglia o non possa fare uso in tutto o in parte della concessione;
5. di disporre che la realizzazione dell'opera e la gestione dell'area demaniale siano sottoposte alle prescrizioni tecniche e generali individuate in premessa e nessuna variazione potrà essere introdotta senza la preventiva autorizzazione da parte di questo Settore;
6. di non procedere alla registrazione fiscale del presente provvedimento, considerato che l'ammontare dell'imposta proporzionale dovuta per l'intera durata della concessione risulta inferiore alla misura fissa di Euro 200,00, ai sensi dell'art. 2, parte II della Tariffa del D.P.R. 131/1986. Resta ferma comunque la possibilità da parte del concessionario, in caso d'uso, ai sensi del suddetto articolo, di provvedere alla sua registrazione;
7. di dare atto che:
 - il presente provvedimento è rilasciato ai soli fini di tutela delle opere idrauliche e del buon regime delle acque pubbliche, giusto l'art. 2 del R.D. 523/1904, e pertanto fa salvi e impregiudicati i diritti di terzi. Il destinatario è tenuto a munirsi di tutti gli ulteriori titoli abilitativi e atti di assenso previsti dalle leggi vigenti.
 - il Concessionario è a conoscenza che, ferme restando le vigenti disposizioni urbanistiche del Comune interessato, in assenza della presente autorizzazione non possono iniziare i lavori.
8. di trasmettere per via telematica il presente provvedimento all'indirizzo pec del tecnico incaricato.

Avverso il presente provvedimento è ammesso ricorso davanti all'autorità giudiziaria competente nei termini di legge.

IL DIRIGENTE



REGIONE TOSCANA

DIREZIONE DIFESA DEL SUOLO E PROTEZIONE CIVILE

SETTORE GENIO CIVILE TOSCANA NORD

Responsabile di settore Enzo DI CARLO

Incarico: DECR. DIRIG. CENTRO DIREZIONALE n. 10159 del 14-05-2024

Decreto soggetto a verifica di cui all'art. 7 del disciplinare di controllo ai sensi della DGR n. 521/2024

Numero adozione: 19999 - Data adozione: 04/09/2024

Oggetto: R.D. n. 1775/33 - voltura della concessione di derivazione acqua pubblica sotterranea nel Comune di Montignoso (MS) in loc. Ex Tassara, ad uso produzione di beni e servizi, potabile, prat. SIDIT n. 785/2022 C.L. n. PC 1245/57-27.

Il presente atto è pubblicato sul BURT ai sensi degli articoli 4, 5 e 5 bis della l.r. 23/2007 e sulla banca dati degli atti amministrativi della Giunta regionale ai sensi dell'art.18 della l.r. 23/2007.

Data certificazione e pubblicazione in banca dati ai sensi L.R. 23/2007 e ss.mm.: 05/09/2024

Documento informatico firmato digitalmente ai sensi del testo unico D.P.R. 28 dicembre 2000,n. 445, del D.Lgs. 7 marzo 2005, n. 82 e norme collegate, il quale sostituisce il testo cartaceo e la firma autografa.

Numero interno di proposta: 2024AD022259

IL DIRIGENTE

Visti:

- il R.D. 11/12/1933 n. 1775 “Testo unico delle disposizioni sulle acque e impianti elettrici”;
- la L. 7 agosto 1990 n. 241 e ss. mm.ii “Nuove norme in materia di procedimento amministrativo e di diritto di accesso ai documenti amministrativi”;
- il D.L.vo 31.03.1998, n. 112 “Conferimento di funzioni e compiti amministrativi dello Stato alle regioni ed agli enti locali”, in attuazione del capo I della legge 15 marzo 1997, n. 59;
- il D.P.R. 18.2.1999 n°238;
- la Deliberazione del Consiglio della Regione Toscana n. 6 del 25.01.2005 “Approvazione del piano di tutela delle acque”;
- il D.Lgs. del 03/04/2006 n° 152, artt. 95 e 96;
- la L.R. 3 marzo 2015 n. 22 “Riordino delle funzioni provinciali e attuazione della legge 7 aprile 2014 n. 56”;
- il decreto del Presidente della Giunta Regionale Toscana 21/04/2015 n. 51/R “Regolamento di attuazione dell’articolo 11, comma 1, lettere e) ed f) della legge regionale 28 dicembre 2015 n. 80. Disciplina degli obblighi di misurazione delle portate e dei volumi dei prelievi e delle restituzioni di acqua pubblica e delle modalità di trasmissione dei risultati delle misurazioni”, così come modificato dal DPGRT n. 46/R del 11/08/2017;
- la L.R. 28/12/2015, n. 80 “Norme in materia di difesa del suolo, tutela delle risorse idriche e tutela della costa e degli abitati costieri”;
- la delibera della Giunta regionale 23 febbraio 2016 n. 122 “Delibera per il subentro nei procedimenti ai sensi dell’art.11 bis comma 2 della L.R.22/2015 in materia di difesa del suolo”;
- la D.G.R. n. 194 del 16/03/2016 “Concessioni di acque pubbliche e di aree del demanio fluviale. Approvazione degli schemi tipo di disciplinare, come da DGR 29 dicembre 2015 n. 1341, ed ulteriori disposizioni per l’istruttoria ed il rilascio”;
- il decreto del Presidente della Giunta Regionale Toscana 16 agosto 2016, n. 61/R (pubblicato sul Bollettino Ufficiale n. 37 parte I del 19/08/2016), così come modificato dal DPGRT n. 46/R del 11/08/2017, “Regolamento di attuazione dell’articolo 11, commi 1 e 2, della legge regionale 28 dicembre 2015 n. 80 (Norme in materia di difesa del suolo, tutela delle risorse idriche e tutela della costa e degli abitati costieri) recante disposizioni per l’utilizzo razionale della risorsa idrica e per la disciplina dei procedimenti di rilascio dei titoli concessori e autorizzatori per l’uso di acqua. Modifiche al D.P.G.R. 51/R/2015”;
- la L.R.11/11/2016 n.77 “disposizioni urgenti in materia di concessioni del demanio idrico” art. 3;
- il DPGRT n. 46/R del 11/08/2017 pubblicato sul Bollettino Ufficiale n. 34 Parte I del 11/08/2017 “modifiche al DPGRT n. 61/R/2016 e al DPGRT n. 51/R/2015”;
- le deliberazioni di Giunta Regionale di determinazione dei canoni sulle utilizzazioni delle acque n. 1068 del 01/10/2018, n. 1035 del 05/08/2019, n. 938 del 13/09/2021, n. 1219 del 02/11/2022 e n. 1208 del 23/10/2023;

Visti:

- la determinazione dirigenziale della Provincia di Massa Carrara n. 1237 del 14/04/2015 di concessione derivazione acqua per moduli 0,0082 (0,82 l/s) dalla falda sotterranea del bacino del Torrente Montignoso nel Comune di Montignoso (MS) in loc. Ex Tassara, per 15 anni dal 01/07/2014 al 30/06/2029, ad uso industriale – potabile e di approvazione dello schema di disciplinare;
- il disciplinare di concessione n. 15/2015 sottoscritto il 28/05/2015, il cui schema era stato approvato con determinazione dirigenziale della Provincia di Massa Carrara n. 1237 del 14/04/2015;

- il decreto dirigenziale n. 11069 del 07/06/2022 di voltura a Giuntoli Edo s.r.l., C.F.: 01378420457, della concessione di derivazione acqua dalla falda sotterranea del bacino del Torrente Montignoso nel Comune di Montignoso (MS) in loc. Ex Tassara, FG 16 Mappale 864, ad uso produzione di beni e servizi - potabile, per un quantitativo di medi l/s 0,82 (25.920,0 mc/a) e per una portata massima di 2,0 l/s, di cui alla determinazione dirigenziale della Provincia di Massa Carrara n. 1237 del 14/04/2015 e al disciplinare n. 15/2015 sottoscritto il 28/05/2015, prat. Sidit n. 785/2022 C.L. n. PC 1524/57-27, confermando la scadenza al giorno 30/06/2029;

Vista l'istanza di Gelato D'Italia Indian s.r.l. a socio unico, Codice Fiscale: 00914530357, con sede a Cavriago (RE) in via Dell'Industria n. 52, prot. n. 208676 del 05/04/2024 (assolti: Imposta di bollo di Euro 16,00 il 05/04/2024; spese di istruttoria di Euro 75,00, il 04/04/2024 conto IBAN IT8900760102800001031575820), di voltura della concessione di derivazione acqua sotterranea nel Comune di Montignoso (MS) in loc. Ex Tassara, FG 16 Mappale 864, ad uso produzione di beni e servizi, potabile, di cui alla determinazione dirigenziale della Provincia di Massa Carrara n. 1237 del 14/04/2015 e al decreto dirigenziale n. 11069 del 07/06/2022 (prat. Sidit n. 785/2022 C.L. n. PC 1245/57-27), a seguito di compravendita: atto notarile rep. n. 9605 del 31/01/2024;

Vista la visura camerale di Gelato D'Italia Indian s.r.l. a socio unico, Codice Fiscale: 00914530357;

Considerata altresì la conclusione dell'iter istruttorio, con esito favorevole, per il rilascio della concessione, come risulta dalla relazione dell'Ufficio Genio Civile Toscana Nord sede di Massa, Ufficio Procedure Tecnico Autorizzative in Materia di Acque, conservata agli atti della prat. SIDIT n. 785/2022 C.L. n. PC 1245/57-27;

Preso atto che in data 19/08/2024, sul conto IBAN IT41X076012800001031581018, sono stati effettuati i seguenti versamenti:

- Euro 2.835,08 per canone anno 2024,
- Euro 2.835,08 per cauzione;

Ritenuto di accogliere la domanda prot. n. 208676 del 05/04/2024, sopra descritta e volturare quindi a: Gelato D'Italia Indian s.r.l. a socio unico, Codice Fiscale: 00914530357, con sede a Cavriago (RE) in via Dell'Industria n. 52, la concessione di derivazione acqua pubblica sotterranea nel Comune di Montignoso (MS) in loc. Ex Tassara, FG 16 Mappale 864, ad uso produzione di beni e servizi, potabile, per un quantitativo di medi l/s 0,82 (25.920,0 mc/a) e per una portata massima di 2,0 l/s, di cui alla determinazione dirigenziale della Provincia di Massa Carrara n. 1237 del 14/04/2015 e al decreto dirigenziale n. 11069 del 07/06/2022, confermando la scadenza al 30/06/2029, prat. SIDIT n. 785/2022 C.L. n. PC 1245/57-27, con la seguente prescrizione:

- effettuare alla fine di ogni anno, ai sensi dell'art. n. 1 del DPGR n. 51/R/2015, la lettura del contatore ed inviare, entro la fine del mese di gennaio, i dati rilevati tramite il portale <https://servizi.toscana.it/formulari/#/home>;

Dato atto che nulla osta allo svincolo del precedente deposito cauzionale di Euro 2.661,44 - bonifico del 13/05/2015, versato alla Provincia di Massa Carrara;

Dato atto che è dovuto il canone anno 2025 di Euro 2.835,08 salvo conguaglio, da versare entro la scadenza annuale del 31/12/2025;

Dato atto che il responsabile del servizio dichiara l'assenza di conflitto di interessi ai sensi dell'art. 6 bis della Legge 241/1990;

Tutto ciò premesso e considerato;

DECRETA

1. di volturare a: Gelato D'Italia Indian s.r.l. a socio unico, Codice Fiscale: 00914530357, con sede a Cavriago (RE) in via Dell'Industria n. 52, la concessione di derivazione acqua pubblica sotterranea nel Comune di Montignoso (MS) in loc. Ex Tassara, FG 16 Mappale 864, ad uso produzione di beni e servizi, potabile, per un quantitativo di medi l/s 0,82 (25.920,0 mc/a) e per una portata massima di 2,0 l/s, di cui alla determinazione dirigenziale della Provincia di Massa Carrara n. 1237 del 14/04/2015 e al decreto dirigenziale n. 11069 del 07/06/2022, confermando la scadenza al 30/06/2029, prat. SIDIT n. 785/2022 C.L. n. PC 1245/57-27, con la seguente prescrizione:
- effettuare alla fine di ogni anno, ai sensi dell'art. n. 1 del DPGR n. 51/R/2015, la lettura del contatore ed inviare, entro la fine del mese di gennaio, i dati rilevati tramite il portale <https://servizi.toscana.it/formulari/#/home>;
2. di dare atto che in data 19/08/2024, sul conto IBAN IT41X076012800001031581018, sono stati effettuati i versamenti di Euro 2.835,08 per il canone anno 2024 e di Euro 2.835,08 per la cauzione;
3. di dare atto che nulla osta allo svincolo del precedente deposito cauzionale di Euro 2.661,44 - bonifico del 13/05/2015, versato alla Provincia di Massa Carrara;
4. di dare atto che è dovuto il canone anno 2025 di Euro 2.835,08 salvo conguaglio, da versare entro la scadenza annuale del 31/12/2025;
5. di trasmettere il presente atto al Richiedente;
6. di dare atto che avverso il presente provvedimento è ammesso ricorso all'Autorità Giudiziaria competente nei termini di legge.

IL DIRIGENTE



REGIONE TOSCANA

DIREZIONE DIFESA DEL SUOLO E PROTEZIONE CIVILE

SETTORE GENIO CIVILE VALDARNO SUPERIORE

Responsabile di settore Gennarino COSTABILE

Incarico: DECR. DIRIG. CENTRO DIREZIONALE n. 10159 del 14-05-2024

Decreto soggetto a verifica di cui all'art. 7 del disciplinare di controllo ai sensi della DGR n. 521/2024

Numero adozione: 20000 - Data adozione: 04/09/2024

Oggetto: R.D. 11/12/1933 n. 1775, art. 7 e Regolamento 61/R/2016 e s.m.i. - Concessione di derivazione acque superficiali dal Fiume Arno in Località Pontone nel Comune di Castel San Niccolò (AR) per uso Produzione beni e servizi - Procedimento/Pratica SIDIT n. 892/2024/n. 581/2024; Codice locale CSU2024_00002. Approvazione del disciplinare di concessione.

Il presente atto è pubblicato sul BURT ai sensi degli articoli 4, 5 e 5 bis della l.r. 23/2007 e sulla banca dati degli atti amministrativi della Giunta regionale ai sensi dell'art.18 della l.r. 23/2007. E' escluso dalla pubblicazione l'allegato A nel rispetto dei limiti alla trasparenza posti dalla normativa statale.

Data certificazione e pubblicazione in banca dati ai sensi L.R. 23/2007 e ss.mm.: 05/09/2024

Documento informatico firmato digitalmente ai sensi del testo unico D.P.R. 28 dicembre 2000,n. 445, del D.Lgs. 7 marzo 2005, n. 82 e norme collegate, il quale sostituisce il testo cartaceo e la firma autografa.

Numero interno di proposta: 2024AD022387

IL DIRIGENTE

VISTO il R.D. 11 dicembre 1933 n. 1775 “Testo unico delle disposizioni sulle acque e impianti elettrici”;

VISTA la L. 7 agosto 1990 n. 241 e ss. mm.ii.;

VISTO il D.Lgs 31 marzo 1998 n. 112 "Conferimento di funzioni e compiti amministrativi dello Stato alle regioni ed agli enti locali”, in attuazione del capo I della legge 15 marzo 1997, n. 59;

VISTO il D.Lgs. 3 aprile 2006 n. 152 “Norme in materia ambientale”;

VISTA la L.R. 3 marzo 2015 n. 22 “Riordino delle funzioni provinciali e attuazione della legge 7 aprile 2014 n. 56”;

VISTA la L.R. 28 dicembre 2015 n. 80 “Norme in materia di difesa del suolo, tutela delle risorse idriche e tutela della costa e degli abitati costieri”;

VISTI i regolamenti della Regione Toscana:

- 21 aprile 2015, n. 51/R “Regolamento di attuazione dell’articolo 11, comma 1, lettere e) ed f) della legge regionale 25 dicembre 2015 n. 80. Disciplina degli obblighi di misurazione delle portate e dei volumi dei prelievi e delle restituzioni di acqua pubblica e delle modalità di trasmissione dei risultati delle misurazioni”;

- 16 agosto 2016, n. 61/R “Regolamento di attuazione dell'articolo 11, commi 1 e 2, della legge regionale 25 dicembre 2015 n. 80 (Norme in materia di difesa del suolo, tutela delle risorse idriche e tutela della costa e degli abitati costieri) recante disposizioni per l'utilizzo razionale della risorsa idrica e per la disciplina dei procedimenti di rilascio dei titoli concessori e autorizzatori per l'uso di acqua modificate al D.P.G.R.51/R/2015”;

VISTA la delibera della Giunta regionale 21/01/2019 n. 58, pubblicata nel Burt il 30/01/2019, recante “Indirizzi di prima applicazione per la valutazione ambientale ex ante delle derivazioni idriche e l'individuazione del deflusso ecologico in relazione agli obiettivi di qualità ambientale definiti dai Piani di gestione delle Acque delle autorità di Distretto Idrografico ricadenti nel territorio della Regione Toscana”;

VISTE le delibere della Giunta Regionale 1 ottobre 2018 n. 1068 “Delibera di determinazione dei canoni sulle utilizzazioni delle acque per l’annualità 2018” e successive delibere di aggiornamento dei canoni sulla base del tasso di inflazione programmata (TIP);

VISTO l’art. 1 della L.R. 16 aprile 2019, n. 19 recante “Interventi normativi relativi alla prima variazione al bilancio di previsione 2019 - 2021” con il quale è stata abrogata l’imposta regionale sulle concessioni di acque pubbliche, prevista dalla lettera b) del comma 2 dell’art. 1 della L.R. n. 2 del 20/12/1971, a partire dall’anno di imposta 2019;

VISTA la domanda presentata in data 12/02/2024 dalla C. & G. di Cargi e Giustarini S.r.l. (C.F./P.I. 01564190518) relativa alla richiesta di concessione per la derivazione di acqua superficiale dal Fiume Arno in località Pontone nel territorio del Comune di Castel San Niccolò (AR), in area demaniale prospiciente il terreno catastalmente ubicato al foglio 31 p.la 85, per un fabbisogno annuo di 180.000 mc/anno, corrispondenti ad portata media di esercizio pari a 5,708 l/s per uso produzione beni e servizi (impianto di trattamento degli inerti naturali, confezionamento del calcestruzzo, abbattimento delle emissioni diffuse di polveri presso lo stabilimento e per uso servizi igienici);

VISTI gli esiti dell'istruttoria svolta dall'Ufficio di Arezzo del Genio Civile Valdarno Superiore e ritenuto che, a seguito dell'esperita istruttoria, le caratteristiche della derivazione possono essere così sintetizzate:

- La quantità d’acqua è stata richiesta per una portata media di 5,708 l/s per un fabbisogno annuo stimato in 180.000 mc per uso produzione beni e servizi;
- il concessionario corrisponderà il canone di concessione definito a norma della L.R.80/2015 e

delle D.G.R. n. 1068/2018, n. 938/2021, n. 1219/2022 e n. 1208 del 23/10/2023 in € 2.583,07 (*euro duemilacinquecentoottantatré virgola zerosette centesimi*);

CONSIDERATO che il richiedente ha versato la somma complessiva di euro € 2.647,65 (*euro duemilaseicentoquarantasette virgola sessantacinque centesimi*) tramite piattaforma IRIS di pagoPA con Id Debito n. CAA0000370 intestato a Regione Toscana, dell'importo di € 2.583,07 a titolo di deposito cauzionale per l'utilizzo di acqua pubblica ai sensi dell'art.60 DPGRT 61/R/2016 a garanzia del pagamento del canone di concessione di derivazione superficiale, che sarà restituito alla scadenza della concessione senza rinnovo e con Id Debito n. SCA0000288 dell'importo € 64,58 a titolo di contributo pari a 1/40 del canone ai sensi all'art. 7 del R.D. 1775/1933 e dell'art. 14 bis del DPGRT 61/R/2016;

DATO ATTO che il legale rappresentante della società richiedente ha sottoscritto con modalità di firma digitale certificata il Disciplinare di concessione, conservato agli atti e allegato al presente decreto per farne parte integrante e sostanziale (allegato A), contenente gli obblighi e le condizioni cui è vincolata la concessione di acque pubbliche di cui all'oggetto;

DATO ATTO che l'imposta di bollo relativa al presente atto e del disciplinare di concessione è stata regolarmente assolta;

DATO ATTO CHE il Disciplinare in questione è conforme allo schema tipo approvato con Delibera G.R.T. n. 194 del 16/03/2016;

DATO ATTO che il responsabile del procedimento amministrativo, ai sensi della Legge 241/1990 e s.m.i., è il titolare di incarico di Elevata Qualificazione in "Procedure tecnico autorizzative in materia di acque";

Tutto ciò premesso e considerato

DECRETA

1. di rilasciare, entro i limiti di disponibilità dell'acqua e fatti salvi i diritti di terzi, alla C. & G. di Cargi e Giustarini S.r.l. (C.F./P.I. 01564190518), per la durata di anni quindici (15) decorrenti dalla data del presente decreto, la concessione di derivazione di acqua superficiale dal Fiume Arno in località Pontone nel territorio del Comune di Castel San Niccolò (AR), in area demaniale prospiciente il terreno catastalmente ubicato al foglio 31 p.lla 85, per uso produzione beni e servizi, per un fabbisogno annuo di 180.000 mc/anno corrispondenti ad una portata media di esercizi pari a 5,708 l/s sulla base della quale è calcolato il canone di concessione;
2. di approvare il Disciplinare conservato agli atti dell'ufficio scrivente e allegato al presente decreto per farne parte integrante e sostanziale (allegato A), contenente gli obblighi e le condizioni cui è vincolata la concessione di acque pubbliche di cui all'oggetto;
3. di dichiarare che gli obblighi derivanti dalla presente concessione sono regolati come stabilito nel Disciplinare di Concessione richiamato e approvato al precedente punto 2;
4. di dichiarare che ai sensi delle D.G.R. n. 1068/2018, n. 1219/2022 e n. 1208/2023 il canone per la concessione di derivazione d'acqua è stabilito nella misura di € 2.583,07 (*euro duemilacinquecentoottantatré virgola zerosette centesimi*);
5. di dichiarare che la Regione Toscana resta sollevata da ogni onere e responsabilità in dipendenza dell'attingimento, inclusi gli eventuali danni verso terzi e qualsiasi altro danno si possa verificare, durante l'esercizio della derivazione, alle persone ed alla proprietà pubblica e privata, che saranno in ogni caso posti a carico del Concessionario;
6. di trasmettere il presente provvedimento al Concessionario, al Comune di Castel San Niccolò.

Avverso il presente provvedimento è ammesso ricorso nei confronti dell'autorità giudiziaria competente nei termini di legge.

IL DIRIGENTE

Allegati n. 1

A

Disciplinare di concessione

194578a26f2a5760a63398aca0757fbb57fa4b1ff747f8d89b89da68198b7ebb

**REGIONE TOSCANA**

DIREZIONE DIFESA DEL SUOLO E PROTEZIONE CIVILE

SETTORE GENIO CIVILE TOSCANA NORD

Responsabile di settore Enzo DI CARLO

Incarico: DECR. DIRIG. CENTRO DIREZIONALE n. 10159 del 14-05-2024

Decreto soggetto a verifica di cui all'art. 7 del disciplinare di controllo ai sensi della DGR n. 521/2024

Numero adozione: 20008 - Data adozione: 04/09/2024

Oggetto: R.D. 523/1904, L.R. 80/2015, L.R.50/2021. Pratica idraulica n. 4626, pratica SIDIT n. 2519/2024, procedimento n.4129/2024. Concessione di porzioni di aree, appartenenti al Demanio idrico dello Stato, occupate da uno scarico di acque reflue, con recapito nel Fosso Di Vignolo (TN3901), in località Vignolo di Lusignana nel Comune di Filattiera (MS).

Il presente atto è pubblicato sul BURT ai sensi degli articoli 4, 5 e 5 bis della l.r. 23/2007 e sulla banca dati degli atti amministrativi della Giunta regionale ai sensi dell'art.18 della l.r. 23/2007.

Data certificazione e pubblicazione in banca dati ai sensi L.R. 23/2007 e ss.mm.: 05/09/2024

Documento informatico firmato digitalmente ai sensi del testo unico D.P.R. 28 dicembre 2000,n. 445, del D.Lgs. 7 marzo 2005, n. 82 e norme collegate, il quale sostituisce il testo cartaceo e la firma autografa.

Numero interno di proposta: 2024AD022405

IL DIRIGENTE

VISTO il R.D. 523/1904 “Testo unico delle disposizioni di legge intorno alle opere idrauliche delle diverse categorie” e s.m.i.;

VISTA la L.R. 2/1971 "Istituzione dei tributi propri della Regione" emanata ai sensi dell'art. 2 della legge 16/05/1970 n. 281 con cui è istituita l'imposta regionale sulle concessioni statali per l'occupazione e l'uso dei beni del demanio e del patrimonio indisponibile dello Stato, situati nell'ambito territoriale della Regione, e s.m. e i.;

VISTA la L. 37/1994 “Norme per la tutela ambientale delle aree demaniali dei fiumi, torrenti, laghi e altre acque pubbliche”;

VISTO il D.Lgs 112/1998 "Conferimento di funzioni e compiti amministrativi dello Stato alle regioni ed agli enti locali”, in attuazione del capo I della legge 15 marzo 1997, n. 59;

VISTO il D.Lgs. 152/2006 “Norme in materia ambientale”;

VISTA la L.R. 79/2012 “Nuova disciplina in materia di Consorzi di Bonifica. Modifiche alla L.R. 69/2008 e alla L.R.91/1998. Abrogazione della L.R. 34/1994” e ss.mm.ii.;

VISTA la L.R. 80/2015 "Norme in materia di difesa del suolo, tutela delle risorse idriche e tutela della costa e degli abitati costieri", ed in particolare l'art. 2 lett. i);

RICHIAMATA la D.G.R.T. 1341/2015 “Indirizzi operativi per lo svolgimento delle funzioni amministrative regionali in materia di difesa del suolo ai sensi dell'art. 9 comma 4) della L.R. 22/2015”;

RICHIAMATO il Decreto della Direzione Difesa del Suolo e Protezione Civile 463/2016 “Approvazione degli schemi di decreto per l'esercizio delle funzioni in materia di difesa del suolo e tutela della costa, di competenza della Direzione Difesa del suolo e Protezione Civile”;

VISTO il Regolamento emanato con D.P.G.R. 60/R/2016 “Regolamento in attuazione dell'articolo 5 della legge regionale 28 dicembre 2015 n. 80 “Norme in materia di difesa del suolo, tutela delle risorse idrica e tutela della costa e degli abitati costieri” recante disciplina del rilascio delle concessioni per l'utilizzo del demanio idrico e criteri per la determinazione dei canoni, e successiva modifica con regolamento emanato con D.P.G.R. 08/08/2017 n. 45/R;

VISTA la L.R. 50/2021 “Ulteriori disposizioni urgenti in materia di occupazioni del demanio idrico da parte dei gestori del servizio idrico integrato. Modifiche alla L.R. n. 77/2016”;

RICHIAMATA la D.G.R.T 1555/2022 “Aggiornamento dei canoni per l'uso del demanio idrico ai sensi della l.r. n. 80/2015 e del d.p.g.r. n. 60/R/2016”;

RICHIAMATA la D.C.R.T. 25/2024 “Modifiche al reticolo idrografico e di gestione di cui alla legge regionale 27 dicembre 2012, n. 79, approvato con deliberazione del Consiglio regionale 11 luglio 2023, n. 55”;

VISTA l'istanza presentata da GAIA S.p.A., di seguito denominata “concessionario”, C.F./P.IVA 01966240465, con sede legale in via G. Donizetti n. 16 a Pietrasanta (LU), acquisita agli atti di questo Settore con prot. n. 0331930 il 12/06/2024, alla quale sono stati allegati i seguenti elaborati, firmati dal tecnico incaricato, iscritto all'Ordine degli Ingegneri della provincia di Lucca al n. A2144:

relazione tecnica, corografia, catastale, estratto del reticolo idrografico, sezioni e documentazione fotografica;

RISCONTRATO che GAIA S.p.A. ha versato i seguenti importi:

- € 75,00 di oneri istruttori, con bonifico intestato a Regione Toscana,
- € 16,00 di imposta di bollo per l'istanza, assolta in maniera virtuale con autorizzazione n. 18493 del 01/04/2005 tramite pagamento all'Agenzia delle Entrate,

- € 16,00 di imposta di bollo per il rilascio del presente atto, assolta in maniera virtuale con autorizzazione n. 18493 del 01/04/2005 tramite pagamento all'Agenzia delle Entrate;

DATO ATTO che il Responsabile del Procedimento è stato nominato con Ordine di servizio n. 23 del 25/11/2022;

PRESO ATTO che l'istanza è finalizzata al rilascio della concessione di porzioni di aree, appartenenti al Demanio idrico dello Stato, occupate da uno scarico in PVC DN200 (codice scarico 18F12SC01 – Lusignana 1), di acque reflue, con recapito nel Fosso Di Vignolo (TN3901), alle coordinate geografiche Gauss Boaga (EPSG 3003) x 1577074 - y 4912484, in località Vignolo di Lusignana nel Comune di Filattiera (MS);

CONSIDERATO che lo scarico rientra tra quelli di cui all'allegato A tipologia C della L.R. 50/2021 che individua gli scarichi esistenti privi del titolo di concessione per l'occupazione del demanio idrico;

DATO ATTO che si può procedere ad assegnazione diretta delle porzioni delle aree demaniali occupate dallo scarico, senza procedura in concorrenza, ai sensi dell'art. 13 comma 1, lettera c), del D.P.G.R. 60/R/2016 e s.m.i;

RICORDATO che, ai sensi dell'art. 24 comma 6 del D.P.G.R. 60/R/2016, la concessione può essere rilasciata senza il disciplinare, considerato che il presente decreto contiene gli elementi essenziali e le clausole che regolano il rapporto giuridico tra questa Amministrazione (Concedente) e il Concessionario;

DATO ATTO che la documentazione che descrive le caratteristiche più significative dell'opera, con evidenziate le porzioni di aree demaniali impegnate e la sussistenza dei presupposti di legge per l'occupazione delle stesse, è quella agli atti del procedimento, allegata all'istanza (pratica idraulica n. 4626, pratica SIDIT n. 2519/2024, procedimento n.4129/2024);

RITENUTO, sulla base dell'esperita istruttoria, di stabilire in anni 19, a partire dalla data del 01.01.2022, come stabilito dall'art.4, comma 8 della L.R. 50/2021, la durata della concessione che potrà essere rinnovata nei soli casi previsti dal D.P.G.R. 60/R/2016 e con le modalità nel medesimo stabilite, esclusivamente a seguito di istanza da presentare almeno 30 giorni prima della scadenza del termine della concessione;

DATO ATTO che la richiesta inoltrata presenta i requisiti per il rilascio della concessione che è condizionata al rispetto delle prescrizioni di seguito riportate e delle disposizioni disciplinate dal Capo VII del R.D 523/1904 e dalla normativa nazionale e regionale di riferimento:

-dovrà essere sempre garantito l'accesso all'alveo al personale del Genio Civile Toscana Nord od altro da tali Ente individuato, addetto alla vigilanza e alla manutenzione del corso d'acqua;

il Concessionario è obbligato:

-ad assumere la custodia delle porzioni di aree demaniali in concessione, oltreché dell'opera realizzata, mantenendole in buono stato, preservandole dal pericolo di distruzione o danneggiamento, salvaguardandole da intrusioni e manomissioni da parte di soggetti non autorizzati;

-a porre in essere tutte le misure necessarie a garantire la stabilità nel tempo del manufatto, anche in dipendenza del mutevole regime del corso d'acqua, previo ottenimento dell'autorizzazione dell'Amministrazione Concedente, dichiarando fin d'ora di non aver nulla a pretendere per qualsiasi danno eventualmente occorso all'opera oggetto di concessione ed agli utilizzatori, per effetto delle piene e dei fenomeni di dinamica fluviale;

-a consentire l'accesso al personale di vigilanza incaricato dalla Concedente, che potrà in ogni momento effettuare verifiche per accertare lo stato di manutenzione delle porzioni di aree e impartire l'ordine di effettuare gli interventi eventualmente necessari, ad insindacabile giudizio della Concedente, per garantire il buon regime delle acque;

-a sollevare fin d'ora la Concedente da ogni onere e responsabilità per qualsiasi danno derivante alle persone ed alla proprietà pubblica e privata a seguito di inadeguata manutenzione o di inadeguata custodia delle porzioni di aree in concessione, assumendosi gli oneri del risarcimento

-a rispettare le leggi ed i regolamenti ed ordinamenti di polizia urbana e di pubblica sicurezza, nonché la normativa in materia di polizia delle acque contenuta nel R.D. 523/1904 e nel R.D. 1775/1933, tenendo fin d'ora indenne la Concedente da ogni conseguenza determinata dalla inosservanza di essi;

-a non mutare la destinazione delle porzioni di aree in concessione, né apportarvi aggiunte, innovazioni o altro senza la preventiva autorizzazione della Concedente, prendendo atto che tutte le opere addizionali e di miglioria autorizzate resteranno acquisite al Demanio senza che il Concessionario possa avere diritto a rimborsi o indennizzi e che qualora il Concessionario esegua le predette opere senza autorizzazione sarà tenuto alla rimessa in pristino, a propria cura e spese, salvo che la Concedente non ritenga di mantenerle senza alcun onere a proprio carico; sarà tenuto inoltre al risarcimento degli eventuali danni;

-a non cedere né sub concedere, anche parzialmente, il bene oggetto di concessione;

-a ripristinare, a proprie spese, i luoghi, alla scadenza della concessione, per decorrenza del termine, di durata e in caso di revoca o rinuncia, fatta salva la facoltà della Concedente di acquisire le opere al Demanio, senza oneri per l'Amministrazione;

-ad eseguire a proprie spese e non appena ricevutane intimazione, tutte quelle varianti e modifiche, compresa anche l'eventuale demolizione dell'opera stessa e la messa in pristino dello stato dei luoghi, che, a giudizio insindacabile dell'Autorità idraulica, si rendessero necessarie per garantire il buon regime idraulico o in seguito all'accertamento di effetti dannosi dell'opera stessa o per le variate condizioni del corso d'acqua o per ogni altro pubblico interesse che potesse sopravvenire;

-a ripristinare tempestivamente qualsiasi danno o guasto causato alle opere idrauliche ed al corso d'acqua in generale per effetto della presente autorizzazione, in conformità alle prescrizioni che saranno impartite dalla competente autorità idraulica;

-all'osservanza delle disposizioni della L.R. n. 80/2015, del D.P.G.R. 60/R/2016, sulle opere idrauliche, nonché delle ulteriori prescrizioni legislative e regolamentari vigenti in materia, quali quelle concernenti la tutela delle acque pubbliche, dell'agricoltura, della fauna ittica, dell'industria, dell'igiene e della pubblica incolumità;

DATO ATTO che l'inadempimento da parte del Concessionario degli obblighi previsti dal presente Decreto di concessione, costituisce causa di decadenza, che si verifica anche nei casi di:

- a) violazione delle disposizioni e prescrizioni contenute in disposizioni legislative, regolamentari;
- b) violazione del divieto di cessione della concessione e di sub-concessione anche parziale delle porzioni di aree;
- c) opera difforme da quanto asseverato; prima di dichiarare la decadenza con apposito decreto, la Concedente comunicherà un termine non inferiore a 30 giorni entro il quale il Concessionario potrà presentare le proprie deduzioni;

RICORDATO che:

-al Concessionario dichiarato decaduto non spetterà alcun rimborso per l'opera realizzata e per le spese sostenute;

-fatte salve le eventuali sanzioni di cui all'art. 9 della L.R. 80/2015, il Concessionario decaduto è soggetto all'obbligo di rilascio delle porzioni di aree e al ripristino dei luoghi;

-nel caso di mancato rilascio è eseguito il ripristino dello stato dei luoghi a carico del Concessionario; per quanto non espressamente previsto dal presente Decreto di Concessione si applicano le vigenti disposizioni, di legge e di regolamento, statali e regionali, ed in particolare il codice civile, la normativa concernente il buon regime delle acque, nonché l'igiene e la sicurezza pubblica, l'edilizia e l'urbanistica vigenti nel territorio dove i beni sono ubicati;

STABILITO che:

-con il presente decreto s'intendono autorizzati, per tutta la durata della concessione, tutti gli interventi manutentivi ordinari che si rendessero necessari al corretto esercizio del bene concesso, nel rispetto comunque delle normative vigenti al momento;

-il concessionario dovrà comunicare preventivamente a questa Amministrazione la data d'inizio dei predetti lavori manutentivi e dovrà altresì presentare, a corredo di tale comunicazione, documentazione tecnica esplicativa;

DATO ATTO che Gaia S.p.A. dovrà corrispondere annualmente alla Regione Toscana, per l'occupazione delle suddette porzioni di aree, € 224,00, importo ridotto del 20%, ai sensi dell'art. 29 comma 5 del D.P.G.R. 60/R/2016 che verrà aggiornato ogni dodici mesi mediante applicazione degli indici ISTAT relativi alla variazione del costo della vita;

RICHIAMATO l'articolo 1 della L.R. 2/1971 che istituisce l'Imposta Regionale sulle concessioni statali per l'occupazione e l'uso dei beni del Demanio e del patrimonio indisponibile dello Stato, situati nell'ambito territoriale della Regione, commisurandola al 50% del canone di concessione;

PRESO ATTO che la società richiedente ha provveduto in data 05/08/2024 (prot. 0437342) al versamento, a favore della Regione Toscana, dei seguenti importi chiesti con nota del 15/07/2024 (prot. 0397799):

€ 224,00 quale canone per l'anno 2024

€ 454,74 quale indennità di occupazione pregressa per gli anni dal 2019 al 2023

€ 227,37 quale imposta regionale pregressa per gli anni dal 2021 al 2023

€ 112,00 quale imposta regionale per l'anno 2024;

RISCONTRATO che in data 30/07/2024 GAIA S.p.a. ha versato € 224,00 di deposito cauzionale, ai sensi dell'art. 31 del D.P.G.R. 60/R/2016, a garanzia del regolare pagamento del canone e/o a titolo di rimborso delle spese eventualmente sostenute da questa Amministrazione e da reintegrare fino alla suddetta misura, nel caso di prelievi parziali di somme, nel corso della concessione;

DATO ATTO che il presente atto è sostanzialmente conforme allo schema approvato con Decreto del Direttore n. 463 del 12/02/2016;

RILEVATO che l'inosservanza delle condizioni e prescrizioni cui è vincolato il presente provvedimento, al pari dell'inosservanza delle norme contenute nel Capo VII del R.D. 523/1904, comporterà denuncia all'Autorità Giudiziaria competente;

Tutto ciò premesso e considerato,

DECRETA

1-di rilasciare a GAIA. S.p.A., C. F./PIVA 01966240465, con sede legale a Pietrasanta (LU), in via G. Donizetti n. 16, la concessione di porzioni di aree, appartenenti al Demanio idrico dello Stato, occupate da uno scarico di acque reflue, con recapito nel Fosso Di Vignolo (TN3901), alle coordinate Gauss Boaga (EPSG 3003) x 1577074-y 4912484, in località Vignolo di Lusignana nel Comune di Filattiera (MS);

2-che la suddetta concessione ha la durata di anni 19, a decorrere dalla data del 01.01.2022, verso il pagamento del canone demaniale annuale di € 224,00, importo che verrà aggiornato/modificato, in ragione delle disposizioni emanate dalla Regione Toscana;

3-che la concessione è condizionata al rispetto delle prescrizioni in narrativa riportate e delle disposizioni disciplinate dal Capo VII del R.D 523/1904 e dalla normativa nazionale e regionale di riferimento;

4-che la concessione, di cui al presente atto, è rilasciata ai soli fini di tutela delle opere idrauliche e del buon regime delle acque pubbliche, giusto l'art. 2 del R.D. 523/1904 e pertanto fa salvi e impregiudicati i diritti di terzi; la società destinataria è tenuta a munirsi di tutti gli ulteriori titoli abilitativi e atti di assenso previsti dalle leggi vigenti;

5-di notificare il presente atto alla società richiedente, tramite pec;

6-che, avverso il presente provvedimento, è ammesso ricorso nei confronti dell'autorità giudiziaria competente, nei termini di legge.

IL DIRIGENTE



REGIONE TOSCANA

DIREZIONE DIFESA DEL SUOLO E PROTEZIONE CIVILE

SETTORE GENIO CIVILE TOSCANA NORD

Responsabile di settore Enzo DI CARLO

Incarico: DECR. DIRIG. CENTRO DIREZIONALE n. 10159 del 14-05-2024

Decreto soggetto a verifica di cui all'art. 7 del disciplinare di controllo ai sensi della DGR n. 521/2024

Numero adozione: 20012 - Data adozione: 04/09/2024

Oggetto: R.D. n. 1775/33 - rinnovo della concessione di derivazione acqua dalla falda sotterranea mediante un pozzo nel Comune di Lucca (LU) fraz. San Pietro a Vico, ad uso civile (antincendio), (prat. Sidit n. 584/2024 C.L. n. 3970).

Il presente atto è pubblicato sul BURT ai sensi degli articoli 4, 5 e 5 bis della l.r. 23/2007 e sulla banca dati degli atti amministrativi della Giunta regionale ai sensi dell'art.18 della l.r. 23/2007. E' escluso dalla pubblicazione l'allegato A nel rispetto dei limiti alla trasparenza posti dalla normativa statale.

Data certificazione e pubblicazione in banca dati ai sensi L.R. 23/2007 e ss.mm.: 05/09/2024

Documento informatico firmato digitalmente ai sensi del testo unico D.P.R. 28 dicembre 2000,n. 445, del D.Lgs. 7 marzo 2005, n. 82 e norme collegate, il quale sostituisce il testo cartaceo e la firma autografa.

Numero interno di proposta: 2024AD022388

IL DIRIGENTE

Visti:

- il R.D. 11/12/1933 n. 1775 “Testo unico delle disposizioni sulle acque e impianti elettrici”;
- la L. 7 agosto 1990 n. 241 e ss. mm.ii “Nuove norme in materia di procedimento amministrativo e di diritto di accesso ai documenti amministrativi”;
- il D.L.vo 31.03.1998, n. 112 “Conferimento di funzioni e compiti amministrativi dello Stato alle regioni ed agli enti locali”, in attuazione del capo I della legge 15 marzo 1997, n. 59;
- il D.P.R. 18.2.1999 n°238;
- la Deliberazione del Consiglio della Regione Toscana n. 6 del 25.01.2005 “Approvazione del piano di tutela delle acque”;
- il D.Lgs. del 03/04/2006 n° 152, artt. 95 e 96;
- la L.R. 3 marzo 2015 n. 22 “Riordino delle funzioni provinciali e attuazione della legge 7 aprile 2014 n. 56”;
- il decreto del Presidente della Giunta Regionale Toscana 21/04/2015 n. 51/R “Regolamento di attuazione dell’articolo 11, comma 1, lettere e) ed f) della legge regionale 28 dicembre 2015 n. 80. Disciplina degli obblighi di misurazione delle portate e dei volumi dei prelievi e delle restituzioni di acqua pubblica e delle modalità di trasmissione dei risultati delle misurazioni”, così come modificato dal DPGRT n. 46/R del 11/08/2017;
- la L.R. 28/12/2015, n. 80 “Norme in materia di difesa del suolo, tutela delle risorse idriche e tutela della costa e degli abitati costieri”;
- la delibera della Giunta regionale 23 febbraio 2016 n. 122 “Delibera per il subentro nei procedimenti ai sensi dell’art.11 bis comma 2 della L.R.22/2015 in materia di difesa del suolo”;
- la D.G.R. n. 194 del 16/03/2016 “Concessioni di acque pubbliche e di aree del demanio fluviale. Approvazione degli schemi tipo di disciplinare, come da DGR 29 dicembre 2015 n. 1341, ed ulteriori disposizioni per l’istruttoria ed il rilascio”;
- il decreto del Presidente della Giunta Regionale Toscana 16 agosto 2016, n. 61/R (pubblicato sul Bollettino Ufficiale n. 37 parte I del 19/08/2016), così come modificato dal DPGRT n. 46/R del 11/08/2017, “Regolamento di attuazione dell’articolo 11, commi 1 e 2, della legge regionale 28 dicembre 2015 n. 80 (Norme in materia di difesa del suolo, tutela delle risorse idriche e tutela della costa e degli abitati costieri) recante disposizioni per l’utilizzo razionale della risorsa idrica e per la disciplina dei procedimenti di rilascio dei titoli concessori e autorizzatori per l’uso di acqua. Modifiche al D.P.G.R. 51/R/2015”;
- la L.R.11/11/2016 n.77 “disposizioni urgenti in materia di concessioni del demanio idrico” art. 3;
- il DPGRT n. 46/R del 11/08/2017 pubblicato sul Bollettino Ufficiale n. 34 Parte I del 11/08/2017 “modifiche al DPGRT n. 61/R/2016 e al DPGRT n. 51/R/2015”;
- le deliberazioni di Giunta Regionale di determinazione dei canoni sulle utilizzazioni delle acque n. 1068 del 01/10/2018, n. 1035 del 05/08/2019, n. 938 del 13/09/2021, n. 1219 del 02/11/2022 e n. 1208 del 23/10/2023;
- la delibera della Giunta Regionale del 21.01.2019 n. 58, pubblicata nel BURT il 30.01.2019, recante “Indirizzi di prima applicazione per la valutazione ambientale ex ante delle derivazioni idriche e l’individuazione del deflusso ecologico in relazione agli obiettivi di qualità ambientale definiti dai Piani di Gestione delle Acque delle Autorità di Distretto Idrografico ricadenti nel territorio della Regione Toscana”;

Vista l’istanza del Richiedente, i cui dati identificativi sono indicati nell’Allegato A, non pubblicato, parte integrante e sostanziale del presente atto, trasmessa attraverso il portale R.T. Sidit, prot. n. 98069 del 09/02/2024 (assolti: marca da bollo da Euro 16,00 e spese di istruttoria di Euro 100,00), per ottenere il rinnovo della concessione di derivazione acqua pubblica dalla falda sotterranea, ad uso civile (antincendio), in loc. San Pietro a Vico nel Comune di Lucca (LU), di cui alla

determinazione dirigenziale della Provincia di Lucca n. 90 del 12/03/2009, per un quantitativo di 1.500,0 mc/a;

Vista la determinazione dirigenziale della Provincia di Lucca n. 90 del 12/03/2009 con la quale è stato concesso al Richiedente di emungere acqua dalla falda sotterranea ad uso antincendio nel Comune di Lucca loc. Alle Piagge – San Pietro a Vico, per la portata di medi moduli 0,001 (litri/sec. 0,1); è stato approvato il disciplinare sottoscritto in data 25/02/2009, contenente le clausole alle quali dovrà essere vincolata la concessione; la durata della concessione è stata stabilita per un periodo di anni 15 (quindici) a decorrere dalla data della determinazione dirigenziale restando sanato il periodo precedente a far data dal 01/01/2001 (data prossima alla realizzazione del pozzo e all'effettivo inizio di utilizzazione della risorsa) subordinatamente all'osservanza delle condizioni contenute nel disciplinare di concessione e dietro il pagamento del canone annuo;

Dato atto che, ai sensi del DPGRT n. 61/R del 16/08/2016, l'utilizzo dell'acqua della concessione di cui alla determinazione dirigenziale della Provincia di Lucca n. 90 del 12/03/2009, equivale all'uso civile;

Vista la relazione d'istruttoria del Genio Civile Toscana Nord sede di Lucca, Ufficio Procedure Tecnico Autorizzative in Materia di Acque, conservata agli atti della pratica Sidit n. 584/2024 C.L. n. 3970;

Considerato che a seguito degli accertamenti effettuati è possibile stabilire che le condizioni locali corrispondono a quanto riportato negli atti tecnici presentati a corredo della domanda di rinnovo attingimento;

Preso atto che in data 22/07/2024 è stato sottoscritto il disciplinare contenente gli obblighi e le condizioni cui è vincolata la concessione di acqua pubblica;

Visto l'allegato disciplinare di concessione sottoscritto in data 22/07/2024, redatto in conformità alla delibera di Giunta Regionale n. 194 del 16/03/2016 (All. A), contenente i diritti e gli obblighi delle Parti, nonché la disciplina delle modalità di esecuzione delle attività oggetto di concessione ed ogni altro termine, modo e condizione accessoria;

Ritenuto di rinnovare al Richiedente, la concessione di derivazione acqua dalla falda sotterranea mediante un pozzo nel Comune di Lucca (LU) fraz. San Pietro a Vico loc. Alle Piagge – FG 93 Particella 4822, ad uso civile (antincendio), di cui alla determinazione dirigenziale della Provincia di Lucca n. 90 del 12/03/2009, per ulteriori anni 15 (quindici), a far data dal 13/03/2024 (giorno immediatamente successivo alla data di scadenza della concessione originaria), per 365 gg/a; i quantitativi del prelievo sono i seguenti: la portata di acqua massima è fissata in misura non superiore a 2,0 l/s, nel giorno solare non potrà essere prelevato un volume eccedente 20,0 mc, nell'anno civile non potrà essere prelevato un volume eccedente 1.500,0 mc, la portata media su cui calcolare il canone è 0,0476 l/s (prat. Sidit n. 584/2024 C.L. n. 3970);

Considerato che il Concessionario, per ottenere il rinnovo della concessione, ha provveduto a ripetere il versamento alla Regione Toscana del deposito cauzionale di Euro 262,50, versamento del 03/07/2024 conto IBAN IT41X0760102800001031581018;

Ritenuto di concedere il nulla osta allo svincolo del precedente deposito cauzionale di Euro 50,00 versato alla Provincia di Lucca (conto 11771557): bollettino postale n. 78 del 23/01/2009, ufficio 33/034, vcy 0272;

Ritenuto che il Concessionario debba versare, entro la scadenza del 31/12/2024, il canone per l'anno 2024 di Euro 262,50 salvo conguaglio;

Dato atto che il responsabile dle procedimento dichiara l'assenza di conflitto di interessi ai sensi dell'art. 6 bis della Legge 241/1990;

Tutto ciò premesso e considerato;

DECRETA

1. di rinnovare al Richiedente, i cui dati identificativi sono indicati nell'Allegato A, non pubblicato, parte integrante e sostanziale del presente decreto, la concessione di derivazione acqua dalla falda sotterranea mediante un pozzo nel Comune di Lucca (LU) fraz. San Pietro a Vico loc. Alle Piagge – FG 93 Particella 4822, ad uso civile (antincendio), di cui alla determinazione dirigenziale della Provincia di Lucca n. 90 del 12/03/2009, per ulteriori anni 15 (quindici), a far data dal 13/03/2024 (giorno immediatamente successivo alla data di scadenza della concessione originaria), per 365 gg/a; i quantitativi del prelievo sono i seguenti: la portata di acqua massima è fissata in misura non superiore a 2,0 l/s, nel giorno solare non potrà essere prelevato un volume eccedente 20,0 mc, nell'anno civile non potrà essere prelevato un volume eccedente 1.500,0 mc, la portata media su cui calcolare il canone è 0,0476 l/s (prat. Sidit n. 584/2024 C.L. n. 3970);
2. di approvare il disciplinare, redatto in conformità allo schema approvato con Delibera G.R. n.194 del 16/03/2016, sottoscritto in data 22/07/2024, contenente gli obblighi e le condizioni cui è vincolato il rapporto di concessione di derivazione acqua pubblica, allegato al presente decreto e costituente parte integrante e sostanziale (All. A);
3. di dare atto che in data 03/07/2024 conto IBAN IT41X0760102800001031581018, è stato effettuato il versamento del deposito cauzionale di Euro 262,50;
4. di concedere il nulla osta allo svincolo del precedente deposito cauzionale di Euro 50,00 versato alla Provincia di Lucca (conto 11771557): bollettino postale n. 78 del 23/01/2009, ufficio 33/034, vcy 0272;
5. di dare atto che il Concessionario deve versare, entro la scadenza del 31/12/2024, il canone per l'anno 2024 di Euro 262,50 salvo conguaglio;
6. di dare atto che per ogni effetto di legge, il richiedente elegge il proprio domicilio presso il Comune di Lucca (LU);
7. di dare atto che la Regione Toscana resta sollevata da ogni onere e responsabilità in dipendenza dell'attingimento, inclusi gli eventuali danni verso terzi e qualsiasi altro danno si possa verificare, durante l'esercizio della derivazione, alle persone ed alla proprietà pubblica e privata, che saranno in ogni caso posti a carico del Concessionario;
8. di trasmettere il presente atto al Richiedente;
9. di dare atto che avverso il presente provvedimento è ammesso ricorso all'Autorità Giudiziaria competente nei termini di Legge.

IL DIRIGENTE

Allegati n. 1

A disciplinare

c1283274d9554f2867d9b6751988e96e71193c618909201c3bfd70bff117565d



REGIONE TOSCANA

DIREZIONE DIFESA DEL SUOLO E PROTEZIONE CIVILE

SETTORE GENIO CIVILE TOSCANA NORD

Responsabile di settore Enzo DI CARLO

Incarico: DECR. DIRIG. CENTRO DIREZIONALE n. 10159 del 14-05-2024

Decreto soggetto a verifica di cui all'art. 7 del disciplinare di controllo ai sensi della DGR n. 521/2024

Numero adozione: 20021 - Data adozione: 04/09/2024

Oggetto: R.D. n. 523/1904 - L. n. 37/1994 - L.R. n. 41/2018 - Pratica idraulica n. 4658 - SIDIT 2788/2024 - Proc. 4566/2024. Concessione ed Autorizzazione idraulica per la realizzazione di rete in fibra ottica nel Comune di Pieve Fosciana (LU).

Il presente atto è pubblicato sul BURT ai sensi degli articoli 4, 5 e 5 bis della l.r. 23/2007 e sulla banca dati degli atti amministrativi della Giunta regionale ai sensi dell'art.18 della l.r. 23/2007.

Data certificazione e pubblicazione in banca dati ai sensi L.R. 23/2007 e ss.mm.: 05/09/2024

Documento informatico firmato digitalmente ai sensi del testo unico D.P.R. 28 dicembre 2000,n. 445, del D.Lgs. 7 marzo 2005, n. 82 e norme collegate, il quale sostituisce il testo cartaceo e la firma autografa.

Numero interno di proposta: 2024AD022256

IL DIRIGENTE

VISTO il R.D. 523/1904 “Testo unico delle disposizioni di legge intorno alle opere idrauliche delle diverse categorie” e s.m.i.;

VISTA la L. 37/94 “Norme per la tutela ambientale delle aree demaniali dei fiumi, torrenti, laghi e altre acque pubbliche”;

VISTA la L.R. 79/2012 “Nuova disciplina in materia di consorzi di bonifica. Modifiche alla l.r. 69/2008 e alla l.r.91/1998. Abrogazione della l.r. 34/1994”;

VISTA la L.R. 80/2015 "Norme in materia di difesa del suolo, tutela delle risorse idriche e tutela della costa e degli abitati costieri", ed in particolare l'art. 2 lett. i);

VISTA la D.C.R.T. n. 101 del 21/12/2016 e ss. mm. ii. con cui, ai sensi della L.R. 79/12, è stato individuato il reticolo idrografico e il reticolo di gestione;

RICHIAMATO il DPGR 60/R del 12/08/2016 “Regolamento in attuazione dell’articolo 5 della legge regionale 28 dicembre 2015 n. 80 “Norme in materia di difesa del suolo, tutela delle risorse idrica e tutela della costa e degli abitati costieri” recante disciplina del rilascio delle concessioni per l’utilizzo del demanio idrico e criteri per la determinazione dei canoni, come modificato dal DPGR 45/R dell’8/8/2017;

VISTA la DGRT n. 888 del 07/08/2017 “Determinazione dei canoni per l’uso del demanio idrico”;

VISTA la L.R. 41/2018 “Disposizioni in materia di rischio di alluvioni e di tutela dei corsi d’acqua in attuazione del decreto legislativo 23 febbraio 2010, n. 49 (Attuazione della direttiva 2007/60/CE relativa alla valutazione e alla gestione dei rischi di alluvioni). Modifiche alla l.r. 80/2015 e alla l.r. 65/2014”;

RICHIAMATO il D.P.G.R. 42/R del 25/07/2018 “Regolamento per lo svolgimento delle attività di polizia idraulica, polizia delle acque, e servizio di piena, in attuazione dell'articolo 5 della legge regionale 28 dicembre 2015, n. 80 (Norme in materia di difesa del suolo, tutela delle risorse idrica e tutela della costa e degli abitati costieri)”;

VISTA la L.R. n. 93 del 27/11/2020 recante:”Interventi normativi collegati alla terza variazione al bilancio di previsione finanziario 2020 – 2022. Modifiche alla L.R 73/2005 e alla L.R. 19/2019”;

VISTA la D.C.R.T. n. 25 del 23/04/2024: "Modifiche al reticolo idrografico e di gestione di cui alla legge regionale 27 dicembre 2012 n. 79, approvato con deliberazione del Consiglio regionale n. 55 del 11/07/2023";

VISTA l’istanza di autorizzazione e di concessione presentata dalla società Open Fiber S.p.A., con sede legale a Milano in Via Luisa Battistotti Sassi 11 - C.F. 09320630966, acquisita agli atti di questo Settore con prot. 0247218 del 30/04/2024 (pratica idraulica 4531 – SIDIT 1840/2024 – Proc. 3021/2024), con la quale è stata trasmessa la documentazione progettuale costituita dai seguenti elaborati a firma del tecnico iscritto all’Ordine degli Ingegneri della Provincia di Bergamo al n. A3873:

- Documento principale con normativa di riferimento;

- Corografia generale e descrizione di ogni interferenza con il reticolo idrografico;
- Relazione Tecnica descrittiva con tabella interferenze;

DATO ATTO che il progetto prevede la realizzazione di rete in fibra ottica nel Comune di Pieve Fosciana (LU);

CONSIDERATO che l'intervento sopra descritto interessa suoli censiti al NCT del Comune di Pieve Fosciana (LU) e comporta l'utilizzo di area del demanio idrico, afferente a vari corsi d'acqua sotto indicati:

Intervento	Nome Corso d'acqua	Tipologia di Intervento	Tipologia di Interferenza	Lunghezza (m)	Rif. tavola	Coord. inizio intervento	Coord. fine intervento
1	Torrenete di Castiglione	Riutilizzo ED Aerea	Attraversamento	23,35	5	44.12716, 10.39942	44.12696, 10.39954

DATO ATTO che per la concessione delle aree si può procedere ad assegnazione diretta in quanto le opere in narrativa rientrano in una delle fattispecie di cui all'art. 13 del Regolamento 60/R/2016 e s.m.i.;

VISTO in particolare l'art. 24 comma 6 del succitato Regolamento, ai sensi del quale la concessione è rilasciata senza il disciplinare, dando atto che il presente decreto contiene gli elementi essenziali e le clausole che regolano il rapporto giuridico tra la Regione Toscana, in qualità di Amministrazione concedente e Concessionario;

DATO ATTO che il Responsabile del Procedimento è stato nominato con O.d.S. n. 23 del 25/11/2022;

RILEVATO che gli elaborati progettuali nella loro stesura finale, quelli che descrivono l'esecuzione dei lavori ed ai quali si riferisce il seguente atto, sono quelli sopra riportati;

CONSIDERATO che:

- il progetto delle opere in oggetto presenta i requisiti per essere autorizzato con le prescrizioni di seguito riportate, in quanto:
 1. non altera il buon regime delle acque;
 2. non interferisce con esigenze di regimazione idraulica, accessibilità e manutenzione del corso d'acqua ed è compatibile con la presenza di opere idrauliche;
 3. non interferisce con la stabilità del fondo e delle sponde del corso d'acqua;
 4. non vi è aggravio del rischio in altre aree derivante dalla realizzazione dell'intervento;
 5. non vi è aggravio del rischio per le persone;
- la realizzazione dei lavori in oggetto è disciplinata dal Capo VII del R.D 523/1904 e dalla normativa regionale di riferimento;

DATO ATTO che, nella realizzazione delle opere dovranno essere osservate le prescrizioni tecniche, prescrizioni tecniche particolari e generali, che vengono di seguito specificate:

PRESCRIZIONI TECNICHE

- durante l'esecuzione dei lavori non dovrà essere mai impedito od ostacolato il regolare deflusso delle acque né essere mai ridotta l'officiosità idraulica dei corsi d'acqua interessati dai lavori;

- durante l'esecuzione dei lavori dovranno essere messi in atto tutti gli accorgimenti e le precauzioni necessarie affinché l'interferenza con la dinamica fluviale non determini aggravio di rischio idraulico ed in generale pericolo per l'incolumità delle persone e danni ai beni pubblici e privati;
- tutte le opere provvisorie occorrenti per l'esecuzione dei lavori dovranno ingombrare il meno possibile l'alveo del corso d'acqua ed in ogni caso dovranno essere rimosse a lavori ultimati e comunque prima del sopraggiungere delle piene;
- tutti i lavori dovranno essere eseguiti a perfetta regola d'arte secondo le normative, le specifiche e le linee guida esistenti per i materiali da costruzione e le modalità realizzative. Le opere finite dovranno risultare conformi ai disegni esaminati e vistati (solo se è stato trasmesso il cartaceo);
- al termine dei lavori eventuali materiali di risulta dovranno essere allontanati dal cantiere e ripristinato lo stato dei luoghi
- dovrà essere sempre garantito l'accesso al cantiere al personale del Settore Genio Civile o altro da tale Ente individuato, addetto alla vigilanza e alla manutenzione del corso d'acqua;
- i lavori che in qualsiasi modo interesseranno l'alveo del corso d'acqua dovranno essere eseguiti in condizioni meteorologiche favorevoli;
- i lavori dovranno essere svolti in conformità alle disposizioni per la salvaguardia dell'ittiofauna contenute e dovranno essere adottati tutti gli accorgimenti necessari al fine di evitare intorbidamenti che possano arrecare danno alla fauna ittica;
- prescrizioni sul taglio di alberature; eventuali autorizzazioni dovranno essere richieste agli Enti competenti;
- al termine dei lavori dovrà essere ripristinato lo stato dei luoghi interessato dal cantiere e da occupazioni temporanee, comprensivo di tutte quelle aree interessate dal passaggio dei mezzi sia lungo le rive degli alvei che sulle viabilità di accesso;
- divieto di transito per mezzi pesanti in particolare su argini inibiti;
- i lavori dovranno essere realizzati così come rappresentati negli elaborati grafici presenti;

PRESCRIZIONI TECNICHE PARTICOLARI

- Al fine di permettere l'esecuzione delle operazioni di manutenzione e pronto intervento idraulico in condizioni di sicurezza secondo quanto previsto nell'allegato IX D.Lgs 81/2008 la distanza minima del cavo dalla sommità arginale o dal ciglio di sponda non dovrà essere minore di quanto previsto al punto 2.1.05 del DM 21/03/1988 e comunque maggiore di 7,00 (sette) m;

PRESCRIZIONI GENERALI

- l'autorizzazione di cui al presente atto riguarda esclusivamente l'esecuzione delle opere indicate in premessa, per cui ogni variazione od ogni ulteriore opera o attività non indicata negli elaborati progettuali inoltrati dovrà essere sottoposta ad ulteriore esame del Settore Genio Civile per la nuova eventuale autorizzazione prima della esecuzione;
- l'autorizzazione ha validità di anni 3 (tre) dalla data di rilascio del presente atto a pena di decadenza del medesimo senza ulteriori comunicazioni da parte dello scrivente ufficio;
- le opere saranno eseguite a totale cura e spese del richiedente;
- il richiedente dovrà comunicare al Settore Genio Civile la data di inizio e fine lavori con un anticipo di almeno 15 (quindici) giorni e trasmettere copia della dichiarazione di rispondenza delle opere stesse a quanto oggetto di autorizzazione e dell'avvenuto recepimento delle prescrizioni contenute nel presente atto;
- il Concessionario, ai fini dell'esecuzione delle opere, è tenuto a munirsi di tutti i titoli abilitativi, autorizzativi e degli atti di assenso, comunque denominati, previsti dalle leggi vigenti.

- Il Concessionario si obbliga a proprie cure e spese:
- ad assumere la custodia delle aree demaniali in concessione, oltreché delle opere realizzate, mantenendole in buono stato, preservandole dal pericolo di distruzione o danneggiamento, salvaguardandole da intrusioni e manomissioni da parte di soggetti non autorizzati;
- a porre in essere tutte le misure necessarie a garantire la stabilità nel tempo dei manufatti, anche in dipendenza del mutevole regime del corso d'acqua, previo ottenimento dell'autorizzazione dell'Amministrazione Concedente, dichiarando fin d'ora di non aver nulla a pretendere per qualsiasi danno eventualmente occorso alle opere oggetto di concessione ed agli utilizzatori, per effetto delle piene e dei fenomeni di dinamica fluviale;
- a consentire l'accesso al personale di vigilanza incaricato dalla Concedente, che potrà in ogni momento effettuare verifiche per accertare lo stato di manutenzione dell'area e impartire l'ordine di effettuare gli interventi eventualmente necessari, ad insindacabile giudizio della Concedente, per garantire il buon regime delle acque;
- a sollevare fin d'ora la Concedente da ogni onere e responsabilità per qualsiasi danno derivante alle persone ed alla proprietà pubblica e privata a seguito di inadeguata manutenzione o di inadeguata custodia del bene demaniale in concessione, assumendosi gli oneri del risarcimento;
- a rispettare le leggi ed i regolamenti ed ordinamenti di polizia urbana e di pubblica sicurezza, nonché la normativa in materia di polizia delle acque contenuta nel R.D. 523/1904 e nel R.D. 1775/1933, tenendo fin d'ora indenne la Concedente da ogni conseguenza determinata dalla inosservanza di essi;
- a non mutare la destinazione del bene in concessione, né apportarvi aggiunte, innovazioni o altro senza la preventiva autorizzazione della Concedente, prendendo atto che tutte le opere addizionali e di miglioria autorizzate resteranno acquisite al demanio senza che il Concessionario possa avere diritto a rimborsi o indennizzi e che qualora il Concessionario esegua le predette opere senza autorizzazione sarà tenuto alla rimessa in pristino, a propria cura e spese, salvo che la Concedente non ritenga di mantenerle senza alcun onere a proprio carico; sarà tenuto inoltre al risarcimento degli eventuali danni;
- a non cedere la concessione né subconcedere, anche parzialmente, il bene oggetto di concessione;
- il Concessionario si obbliga sin d'ora di tenere indenne la Concedente dalle spese necessarie per le opere di sistemazione delle aree pubbliche specificamente coinvolte dagli interventi di installazione e manutenzione e di ripristinare a regola d'arte le aree medesime nei tempi stabiliti;
- il Concessionario è obbligato a consentire, in ogni momento l'accesso e/o il transito, per le opportune operazioni di vigilanza, al personale del Settore Genio Civile ed ai mezzi addetti al servizio di piena e di polizia idraulica;
- il Concedente potrà disporre, mediante atto amministrativo, la revoca della presente concessione in qualunque momento, con effetto immediato, qualora intervengano ragioni di regimazione idraulica del corso d'acqua interessato o che l'opera stessa sia in seguito giudicata incompatibile per il buon regime idraulico del corso d'acqua interessato o ragioni di pubblica utilità o per qualsiasi ragione di pubblico interesse;
- l'inadempimento da parte del Concessionario degli obblighi previsti dal presente Decreto di concessione, costituisce causa di decadenza, che si verifica in particolare nei casi di:
 - a) violazione delle disposizioni e prescrizioni contenute in disposizioni legislative, regolamentari e nel presente Decreto;
 - b) violazione del divieto di cessione della concessione e di sub-concessione anche parziale dell'area;
 - c) esecuzione dei lavori in difformità del progetto autorizzato. Prima di

dichiarare la decadenza con apposito decreto, la Concedente comunicherà un termine non inferiore a 30 (trenta) giorni entro il quale il Concessionario potrà presentare le proprie deduzioni;

- Al Concessionario dichiarato decaduto non spetterà alcun rimborso per le opere realizzate e per le spese sostenute.
- Fatte salve le eventuali sanzioni di cui all'art. 9 della L.R. 80/2015, il Concessionario decaduto è soggetto all'obbligo di rilascio dell'immobile e al ripristino dei luoghi.
- Nel caso di mancato rilascio è eseguito lo sfratto in via amministrativa.
- Alla cessazione della concessione, per decorrenza del termine di durata sopra indicato, revoca, rinuncia, la concessione si risolve col conseguente obbligo per il Concessionario di ripristinare, a proprie spese, i luoghi, nel termine assegnato.
- Qualora il Concessionario non ottemperi a quanto sopra, si farà luogo all'esecuzione d'ufficio in danno del Concessionario, salvo che su istanza di questi l'Amministrazione concedente non ritenga di esonerarlo, nel qual caso il Concessionario non avrà diritto a compensi od indennizzi di sorta, e fatta salva la facoltà della Concedente di acquisire le opere al demanio, senza oneri per l'amministrazione.
- Per quanto non espressamente previsto dal presente Decreto di Concessione si applicano le vigenti disposizioni, di legge e di regolamento, statali e regionali, ed in particolare il codice civile, la normativa concernente il buon regime delle acque, nonché l'igiene e la sicurezza pubblica, l'edilizia e l'urbanistica vigenti nel territorio dove i beni sono ubicati.

Il Concessionario inoltre:

- rimane il solo ed unico responsabile agli effetti del risarcimento di tutti i danni che fossero arrecati alla proprietà privata, a cose o persone per effetto di quanto autorizzato e comunque tenendo indenne la Regione Toscana da qualsiasi responsabilità, anche giudiziale, per eventuali danni, reclami o molestie che potessero derivare dai lavori in oggetto;
- è obbligato, ai sensi dell'art.2 del R.D. n.523/1904 ad eseguire a proprie spese e non appena ricevutane intimazione, tutte quelle varianti e modifiche, compresa anche l'eventuale demolizione delle opere stesse e la messa in pristino dello stato dei luoghi, che, a giudizio insindacabile dell'Autorità idraulica, si rendessero necessarie per garantire il buon regime idraulico o in seguito all'accertamento di effetti dannosi delle opere stesse o per le variate condizioni del corso d'acqua o per ogni altro pubblico interesse che potesse sopravvenire
- dovrà provvedere inoltre a ripristinare tempestivamente qualsiasi danno o guasto causato alle opere idrauliche ed al corso d'acqua in generale per effetto della presente autorizzazione, in conformità alle prescrizioni che saranno impartite dalla competente autorità idraulica;
- è tenuto alla osservanza delle disposizioni del R.D. 25/07/1904 n. 523 sulle opere idrauliche, nonché delle prescrizioni legislative e regolamentari vigenti, quali quelle concernenti la tutela delle acque pubbliche, dell'agricoltura, della fauna ittica, dell'industria, dell'igiene e della pubblica incolumità;

RITENUTO, sulla base dell'esperita istruttoria, di stabilire in anni diciannove la durata della concessione, che potrà essere rinnovata nei soli casi previsti dal Regolamento e con le modalità nel medesimo stabilite, esclusivamente a seguito di istanza da presentare almeno 30 (trenta) giorni prima della scadenza del termine di concessione;

RILEVATO che l'inosservanza delle condizioni e prescrizioni cui è vincolato il presente provvedimento, al pari dell'inosservanza delle norme contenute nel Capo VII del R.D. 523/1904, comporterà denuncia all'Autorità Giudiziaria ai sensi dell'art. 374 della L. 2248/1865 allegato F;

DATO ATTO che:

- il presente decreto è sostanzialmente conforme allo schema approvato con Decreto del Direttore n. 463 del 12/02/2016;
- ai sensi del D.Lgs. 259 del 01.08.2003 (Codice delle comunicazioni elettroniche) non è dovuto il canone per l'occupazione demaniale;

DECRETA

1. DI AUTORIZZARE la società Open Fiber S.p.A., con sede legale a Milano in Via Luisa Battistotti Sassi 11 - C.F. 09320630966, all'esecuzione delle opere, ai soli fini idraulici ai sensi e per gli effetti dell' art.2, comma 1, lettera i) e lettera n) della L.R. 80/2015 e dell' art. 93 del R.D. 523/1904, così come sopra descritto e rappresentato negli elaborati sopra elencati relativi alla Pratica idraulica n. 4658 – SIDIT 2788/2024 – Proc. 4566/2024;
2. DI STABILIRE che l'autorizzazione all'esecuzione delle opere ha validità di anni 3 (tre) dalla data di adozione del presente atto e che la realizzazione delle opere sia sottoposta alle prescrizioni individuate in premessa e nessuna variazione potrà essere introdotta senza la preventiva autorizzazione da parte del Settore Genio Civile;
3. DI ACCORDARE alla società Open Fiber S.p.A. la concessione per l'occupazione demaniale delle aree indicate nelle premesse, che si intendono qui richiamate;
4. DI DARE ATTO che ai sensi del D.Lgs. 259 del 01.08.2003 (Codice delle comunicazioni elettroniche) non è dovuto il canone per l'occupazione demaniale;
5. DI STABILIRE che la concessione ha durata di anni 19 (diciannove), dalla data del presente atto, secondo le condizioni e le clausole previste in premessa;
6. DI DARE ATTO che il presente provvedimento è rilasciato ai soli fini di tutela delle opere idrauliche e del buon regime delle acque pubbliche, giusto l'art. 2 del R.D. 523/1904, e pertanto fa salvi e impregiudicati i diritti di terzi;
7. DI DARE ATTO che il destinatario è tenuto a munirsi di tutti gli ulteriori titoli abilitativi e atti di assenso previsti dalle leggi vigenti;
8. DI DARE ATTO che il Concessionario è a conoscenza che, ferme restando le vigenti disposizioni urbanistiche del Comune interessato, in assenza della presente autorizzazione non possono iniziare i lavori;
9. DI NOTIFICARE il presente atto all'indirizzo pec della Società Openfiber S.p.A.;
10. DI DARE ATTO che avverso il presente provvedimento è ammesso ricorso nei confronti dell'autorità giudiziaria competente nei termini di legge.

IL DIRIGENTE



REGIONE TOSCANA

DIREZIONE DIFESA DEL SUOLO E PROTEZIONE CIVILE

SETTORE GENIO CIVILE VALDARNO SUPERIORE

Responsabile di settore Gennarino COSTABILE

Incarico: DECR. DIRIG. CENTRO DIREZIONALE n. 10159 del 14-05-2024

Decreto soggetto a verifica di cui all'art. 7 del disciplinare di controllo ai sensi della DGR n. 521/2024

Numero adozione: 20023 - Data adozione: 04/09/2024

Oggetto: R.D. 11/12/33 n. 1775 - Concessione di derivazione di acqua pubblica sotterranea da un pozzo ubicato in Comune di Foiano della Chiana (AR), Località La Lisa. Approvazione del Disciplinare di concessione. Procedimento-Pratica SIDIT n. 600/2024-407/2024 (Codice locale n. ACS2024_00001).

Il presente atto è pubblicato sul BURT ai sensi degli articoli 4, 5 e 5 bis della l.r. 23/2007 e sulla banca dati degli atti amministrativi della Giunta regionale ai sensi dell'art.18 della l.r. 23/2007. E' escluso dalla pubblicazione l'allegato A nel rispetto dei limiti alla trasparenza posti dalla normativa statale.

Data certificazione e pubblicazione in banca dati ai sensi L.R. 23/2007 e ss.mm.: 05/09/2024

Documento informatico firmato digitalmente ai sensi del testo unico D.P.R. 28 dicembre 2000,n. 445, del D.Lgs. 7 marzo 2005, n. 82 e norme collegate, il quale sostituisce il testo cartaceo e la firma autografa.

Numero interno di proposta: 2024AD022370

IL DIRIGENTE

VISTO il R.D. 11 dicembre 1933 n. 1775 "Testo unico delle disposizioni sulle acque e impianti elettrici";

VISTA la L. 7 agosto 1990 n. 241 e ss. mm.ii.;

VISTO il D.Lgs 31 marzo 1998 n. 112 "Conferimento di funzioni e compiti amministrativi dello Stato alle regioni ed agli enti locali", in attuazione del capo I della legge 15 marzo 1997, n. 59;

VISTA la Deliberazione del Consiglio della Regione Toscana 25 gennaio 2005 n. 6 "Approvazione del piano di tutela delle acque";

VISTO il D.Lgs. 3 aprile 2006 n. 152 "Norme in materia ambientale";

VISTA la L.R. 3 marzo 2015 n. 22 "Riordino delle funzioni provinciali e attuazione della legge 7 aprile 2014 n. 56";

VISTA la L.R. 28 dicembre 2015 n. 80 "Norme in materia di difesa del suolo, tutela delle risorse idriche e tutela della costa e degli abitati costieri";

VISTI i regolamenti della Regione Toscana:

- 21 aprile 2015, n. 51/R "Regolamento di attuazione dell'articolo 11, comma 1, lettere e) ed f) della legge regionale 28 dicembre 2015 n. 80. Disciplina degli obblighi di misurazione delle portate e dei volumi dei prelievi e delle restituzioni di acqua pubblica e delle modalità di trasmissione dei risultati delle misurazioni";

- 16 agosto 2016, n. 61/R "Regolamento di attuazione dell'articolo 11, commi 1 e 2, della legge regionale 28 dicembre 2015 n. 80 (Norme in materia di difesa del suolo, tutela delle risorse idriche e tutela della costa e degli abitati costieri) recante disposizioni per l'utilizzo razionale della risorsa idrica e per la disciplina dei procedimenti di rilascio dei titoli concessori e autorizzatori per l'uso di acqua. Modifiche al D.P.G.R. 51/R/2015";

VISTA la delibera della Giunta regionale 21/01/2019 n. 58, pubblicata nel Burt il 30/01/2019, recante "Indirizzi di prima applicazione per la valutazione ambientale ex ante delle derivazioni idriche e l'individuazione del deflusso ecologico in relazione agli obiettivi di qualità ambientale definiti dai Piani di gestione delle Acque delle autorità di Distretto Idrografico ricadenti nel territorio della Regione Toscana";

VISTA la delibera della Giunta Regionale del 1 ottobre 2018 n. 1068 "Delibera di determinazione dei canoni sulle utilizzazioni delle acque per l'annualità 2018" e successive delibere di aggiornamento dei canoni sulla base del tasso di inflazione programmata (TIP);

CONSIDERATO che con domanda in data 31/01/2024 al numero protocollo 0066929, il richiedente, come meglio identificato nell'allegato al presente atto per farne parte integrante e sostanziale (allegato A), ha fatto richiesta di autorizzazione alla ricerca e contestuale concessione di derivazione di acque sotterranee tramite un pozzo da realizzare nel Comune di Foiano della Chiana (AR), Località La Lisa, nel terreno individuato al N.C.T nel foglio n. 21, particella n. 516, ad uso agricolo;

RICHIAMATO il Decreto Dirigenziale n. 4965 del 11/03/2024 della Regione Toscana con il quale è stata autorizzata ai sensi dell'art. 95 del R.D.1775/1933 la ricerca di acque sotterranee;

VISTA la relazione di fine lavori acquisita dalla Regione Toscana con prot. 410689 del 22/07/2024;

VISTI gli esiti dell'istruttoria svolta dall'Ufficio e le caratteristiche della derivazione che possono essere così sintetizzate:

- la quantità di acqua da derivare, sulla quale è calcolato il canone di concessione, è fissata in misura della portata media di 0,089 l/s, per un fabbisogno di 2.800 metri cubi annui, destinati ad uso agricolo;

CONSIDERATO CHE il richiedente ha versato in data 17/07/2024 la somma di € 88,25 (*euro ottantotto virgola venticinque centesimi*) tramite versamento pagoPA con Id Debito n.CAA0000254 intestato a Regione Toscana a titolo di cauzione, a garanzia del pagamento del canone di concessione di derivazione d'acqua pubblica ai sensi dell'art. 60 della D.P.G.R. 61/R/2016 e della D.G.R.T. n. 1068/2018 e degli obblighi assunti con il disciplinare di concessione, somma che sarà restituita alla scadenza della concessione senza rinnovo;

DATO ATTO CHE il richiedente ha sottoscritto il Disciplinare conservato agli atti e allegato al presente decreto per farne parte integrante e sostanziale (allegato A), contenente gli obblighi e le condizioni cui è vincolata la concessione di acque pubbliche di cui all'oggetto;

DATO ATTO CHE il Disciplinare in questione è conforme allo schema tipo approvato con Delibera G.R.T. n. 194 del 16/03/2016;

RITENUTA l'istanza presentata meritevole di approvazione;

DATO ATTO che il responsabile del procedimento amministrativo, ai sensi della Legge 241/1990 e s.m.i., è il titolare di incarico di Elevata Qualificazione in "Procedure tecnico autorizzative in materia di acque - Valdarno Superiore";

DATO ATTO CHE l'imposta di bollo relativa al presente atto è stata regolarmente assolta;

Tutto ciò premesso e considerato

DECRETA

1. di rilasciare, entro i limiti di disponibilità dell'acqua e fatti salvi i diritti di terzi, al richiedente, come meglio identificato nell'allegato al presente atto per farne parte integrante e sostanziale (allegato A), la concessione di derivazione di acque sotterranee tramite un pozzo ubicato al foglio n. 21, particella n. 516, in Comune di Foiano della Chiana (AR), Località La Lisa, per uso agricolo, per una portata media di 0,089 l/s di acqua sulla base della quale sarà calcolato il canone di concessione;
2. di stabilire la durata della concessione in anni 15 con decorrenza dalla data del presente atto;
3. di approvare il Disciplinare conservato agli atti dell'ufficio scrivente e allegato al presente decreto per farne parte integrante e sostanziale (allegato A), contenente gli obblighi e le condizioni cui è vincolata la concessione di acque pubbliche di cui all'oggetto;
4. di dichiarare che gli obblighi derivanti dalla presente concessione sono regolati come stabilito nel Disciplinare di Concessione richiamato e approvato al precedente punto 3;
5. di dichiarare che ai sensi della D.G.R. n. 1068/2018 e successive delibere di aggiornamento dei canoni sulla base del tasso di inflazione programmata (TIP), il canone annuo è stabilito nella misura di € 88,25 (*euro ottantotto virgola venticinque centesimi*);
6. di dichiarare che la Regione Toscana resta sollevata da ogni onere e responsabilità in dipendenza dell'attingimento, inclusi gli eventuali danni verso terzi e qualsiasi altro danno si possa verificare, durante l'esercizio della derivazione, alle persone ed alla proprietà pubblica e privata, che saranno in ogni caso posti a carico del Concessionario;
7. di trasmettere il presente provvedimento al Concessionario e al Comune di Foiano della Chiana;

Avverso il presente provvedimento è ammesso ricorso nei confronti dell'autorità giudiziaria competente

nei termini di legge.

IL DIRIGENTE

Allegati n. 1

A

Disciplinare di concessione

9bfc3d008189078623491d49e8c452f7f2a178fd30bf5ed90f95952c465aab9d



REGIONE TOSCANA

DIREZIONE DIFESA DEL SUOLO E PROTEZIONE CIVILE

SETTORE GENIO CIVILE VALDARNO SUPERIORE

Responsabile di settore Gennarino COSTABILE

Incarico: DECR. DIRIG. CENTRO DIREZIONALE n. 10159 del 14-05-2024

Decreto soggetto a verifica di cui all'art. 7 del disciplinare di controllo ai sensi della DGR n. 521/2024

Numero adozione: 20037 - Data adozione: 04/09/2024

Oggetto: RD nr. 523/1904 - LR nr. 80/2015. Concessione porzione di area demaniale del corso d'acqua denominato AV3629, in loc. Porrena del Comune di Poppi per sostituzione e spostamento di un sostegno per attraversamento aereo esistente. Pratica SiDIT 2449/2024

Il presente atto è pubblicato sul BURT ai sensi degli articoli 4, 5 e 5 bis della l.r. 23/2007 e sulla banca dati degli atti amministrativi della Giunta regionale ai sensi dell'art.18 della l.r. 23/2007.

Data certificazione e pubblicazione in banca dati ai sensi L.R. 23/2007 e ss.mm.: 05/09/2024

Documento informatico firmato digitalmente ai sensi del testo unico D.P.R. 28 dicembre 2000,n. 445, del D.Lgs. 7 marzo 2005, n. 82 e norme collegate, il quale sostituisce il testo cartaceo e la firma autografa.

Numero interno di proposta: 2024AD022379

IL DIRIGENTE

VISTO l'art. 93 del R.D. 523/1904 "Testo unico delle disposizioni di legge intorno alle opere idrauliche delle diverse categorie" e s.m.i.;

VISTA la L. 37/94 "Norme per la tutela ambientale delle aree demaniali dei fiumi, torrenti, laghi e altre acque pubbliche";

VISTA la L.R. 79/2012 "Nuova disciplina in materia di consorzi di bonifica. Modifiche alla l.r. 69/2008 e alla l.r. 91/1998. Abrogazione della l.r. 34/1994";

VISTA la D.C.R.T. n. 25 del 23/04/2024: "Modifiche al reticolo idrografico e di gestione di cui alla legge regionale 27 dicembre 2012, n.79 approvato con deliberazione del Consiglio regionale 11 luglio 2023, n.55";

VISTA la L.R. 80/2015 "Norme in materia di difesa del suolo, tutela delle risorse idriche e tutela della costa e degli abitati costieri", ed in particolare l'art. 2 lett. i);

VISTA la L.R. 41/2018 "Disposizioni in materia di rischio di alluvioni e di tutela dei corsi d'acqua in attuazione del decreto legislativo 23 febbraio 2010, n. 49 (Attuazione della direttiva 2007/60/CE relativa alla valutazione e alla gestione dei rischi di alluvioni). Modifiche alla l.r. 80/2015 e alla l.r. 65/2014";

RICHIAMATO il DPGR 60/R del 12/08/2016 "Regolamento in attuazione dell'articolo 5 della legge regionale 28 dicembre 2015 n. 80 "Norme in materia di difesa del suolo, tutela delle risorse idrica e tutela della costa e degli abitati costieri" recante disciplina del rilascio delle concessioni per l'utilizzo del demanio idrico e criteri per la determinazione dei canoni, come modificato dal DPGR 45/R dell'8/8/2017;

VISTA la Delibera della Giunta Regionale n. 1555 del 27/12/2022 "Aggiornamento dei canoni per l'uso del demanio idrico ai sensi della l.r. n. 80/2015 e del d.p.g.r. n. 60/R/2016";

RICHIAMATO il D.P.G.R. 42/R del 25/07/2018 "Regolamento per lo svolgimento delle attività di polizia idraulica, polizia delle acque, e servizio di piena, in attuazione dell'articolo 5 della legge regionale 28 dicembre 2015, n. 80 (Norme in materia di difesa del suolo, tutela delle risorse idrica e tutela della costa e degli abitati costieri)."

VISTA l'istanza di concessione del demanio idrico di cui alla pratica SiDIT n. 2449/2024, acquisita agli atti di questo Settore con prot. n. 0313318 del 04-06-2024 presentata da e-distribuzione SpA - U.T. Arezzo, c.f. 05779711000, con sede in Comune di Arezzo, Via del Tramarino, n. 7 e l'allegata piano tecnico costituito dai seguenti elaborati in formato digitale:

- relazione tecnico-descrittiva;
- localizzazione planimetrica dell'elettrodotto su CTR (scala 1:5.000);
- planimetria catastale (scala 1:2.000);
- schede tecniche dei componenti da mettere in opera;
- dichiarazione di conformità

PRESO ATTO che il progetto prevede:

- lavori nelle pertinenze del corso d'acqua denominato AV3629, loc. Porrena in Comune di Poppi, presso la particella 53 del Foglio 53 per l'esecuzione dell'opera/attività n. 19683 - sostituzione e spostamento di un sostegno per attraversamento aereo esistente, così come descritto e rappresentato negli elaborati di progetto;

DATO ATTO che il Responsabile del procedimento è l'incaricato di elevata qualificazione delle procedure tecnico autorizzative per la difesa del suolo nominato con Ordine di Servizio n. 19 del 14/11/2022;

CONSIDERATO che le opere e attività sopra descritte comportano l'utilizzo di porzione di area del demanio idrico del suddetto corso d'acqua;

DATO ATTO che le suddette opere rientrano in una delle fattispecie di cui all'art. 13 comma 1 del Regolamento 60/R/2016 e s.m.i e pertanto si può procedere ad assegnazione diretta dell'area demaniale senza procedura in concorrenza;

RICORDATO che ai sensi dell'art. 24 comma 6 del Regolamento 60/R, la concessione può essere rilasciata senza il disciplinare;

DATO ATTO che il presente decreto contiene gli elementi essenziali e le clausole che regolano il rapporto giuridico tra questa Amministrazione e il concessionario;

DATO ATTO che la documentazione progettuale che descrive l'esecuzione dei lavori e le caratteristiche più significative delle opere con evidenziate le aree demaniali impegnate e la finalità dell'occupazione, è quella agli atti del procedimento n. 4022/2024;

ACCERTATO che:

- il progetto presenta i requisiti per esser autorizzato con le prescrizioni di seguito riportate in quanto:
 - non altera il buon regime delle acque;
 - non interferisce con esigenze di regimazione idraulica, accessibilità e manutenzione del corso d'acqua ed è compatibile con la presenza di opere idrauliche;
 - non interferisce con la stabilità del fondo e delle sponde del corso d'acqua;
 - non vi è aggravio del rischio in altre aree derivante dalla realizzazione dell'intervento;
 - non vi è aggravio del rischio per le persone;
- la realizzazione dei lavori non è in contrasto con la disciplina dal Capo VII del R.D 523/1904 e con la normativa regionale di riferimento;

DATO ATTO che, nella realizzazione e gestione delle opere dovranno essere osservate le prescrizioni tecniche e generali, che vengono di seguito specificate:

PRESCRIZIONI TECNICHE

- durante l'esecuzione dei lavori non dovrà essere mai impedito o ostacolato il regolare deflusso delle acque né essere mai ridotta l'officiosità idraulica del corso d'acqua interessato dai lavori;
- durante l'esecuzione dei lavori dovranno essere messi in atto tutti gli accorgimenti e le precauzioni necessarie affinché l'interferenza con la dinamica fluviale non determini aggravio di rischio idraulico ed in generale pericolo per l'incolumità delle persone e danni ai beni pubblici e privati;
- tutte le opere provvisorie occorrenti per l'esecuzione dei lavori dovranno ingombrare il meno possibile l'alveo del corso d'acqua e dovranno essere comunque rimosse prima del sopraggiungere delle piene;
- tutti i lavori dovranno essere eseguiti a perfetta regola d'arte secondo le normative, le specifiche e le linee guida esistenti per i materiali da costruzione e le modalità realizzative;
- le opere finite dovranno risultare conformi ai disegni esaminati da questo Ufficio;
- al termine dei lavori eventuali materiali di risulta dovranno essere allontanati dal cantiere e ripristinato lo stato dei luoghi;
- dovrà essere sempre garantito l'accesso all'alveo al personale di questo Ufficio e del Consorzio di Bonifica o altri da tali Enti individuati, addetto alla vigilanza e alla manutenzione del corso d'acqua;
- i lavori che in qualsiasi modo interesseranno l'alveo del corso d'acqua dovranno essere eseguiti in condizioni meteorologiche favorevoli;
- i lavori dovranno essere svolti in conformità alle disposizioni per la salvaguardia dell'ittiofauna e dovranno essere adottati tutti gli accorgimenti necessari al fine di evitare intorbidamenti che possano arrecare danno alla fauna ittica;
- al termine dei lavori dovrà essere ripristinato lo stato dei luoghi interessato dal cantiere e da occupazioni temporanee, comprensivo di tutte quelle aree interessate dal passaggio dei mezzi sia lungo le rive degli alvei che sulle viabilità di accesso;
- non è consentito il transito dei mezzi pesanti su argini imbibiti;

PRESCRIZIONI GENERALI:

- l'autorizzazione di cui al presente atto riguarda esclusivamente l'esecuzione delle opere indicate in premessa, per cui ogni variazione od ogni ulteriore opera o attività non indicata negli elaborati progettuali inoltrati, od altro comunque non previsto, dovrà essere sottoposto ad ulteriore esame di questo Settore per la nuova eventuale autorizzazione prima della loro esecuzione
- i lavori dovranno iniziare entro dodici mesi dalla data di rilascio del presente atto pena la perdita di validità dello stesso. Nel caso in cui le opere non fossero ancora iniziate entro tale scadenza, l'autorizzazione deve essere considerata automaticamente decaduta senza ulteriore comunicazione da parte dello scrivente Ufficio;
- l'autorizzazione di cui al presente atto ha validità di anni tre dalla data del presente atto a pena di decadenza senza ulteriori comunicazioni da parte dello scrivente Ufficio salvo richiesta di rinnovo da presentarsi almeno 30 giorni prima della scadenza ;
- le opere saranno eseguite a totale cura e spese del richiedente;
- il richiedente dovrà comunicare allo scrivente Settore la data di inizio e fine lavori con un anticipo di almeno 5 giorni ciò al fine di consentire eventuali accertamenti tesi a verificare la rispondenza tra quanto previsto e

quanto realizzato e trasmettere, entro sessanta giorni dal termine dei lavori, copia della dichiarazione di rispondenza delle opere stesse a quanto oggetto di autorizzazione e dell'avvenuto recepimento delle prescrizioni contenute nel presente atto;

- il Richiedente, ai fini dell'esecuzione delle opere, è tenuto a munirsi di tutti i titoli abilitativi, autorizzativi e degli atti di assenso, comunque denominati, previsti dalle leggi vigenti;
- con il presente Decreto s'intendono autorizzati, per tutta la durata della concessione, tutti gli interventi manutentivi ordinari che si rendessero necessari al corretto esercizio del bene concesso, nel rispetto comunque delle normative vigenti al momento;
- il concessionario dovrà comunicare preventivamente a questa Amministrazione la data d'inizio dei predetti lavori manutentivi e dovrà altresì presentare, a corredo di tale comunicazione, documentazione tecnica esplicativa;

STABILITO che ai sensi dell'art. 22 del DPGR 60/R del 12/08/2016, il Concessionario si obbliga:

- ad assumere la custodia dell'area demaniale in concessione, oltreché delle opere realizzate, mantenendole in buono stato, preservandole dal pericolo di distruzione o danneggiamento, salvaguardandole da intrusioni e manomissioni da parte di soggetti non autorizzati;
- a porre in essere tutte le misure necessarie a garantire la stabilità nel tempo dei manufatti, anche in dipendenza del mutevole regime del corso d'acqua, previo ottenimento dell'autorizzazione dell'Amministrazione Concedente, dichiarando fin d'ora di non aver nulla a pretendere per qualsiasi danno eventualmente occorso alle opere oggetto di concessione ed agli utilizzatori, per effetto delle piene e dei fenomeni di dinamica fluviale;
- a consentire l'accesso al personale di vigilanza incaricato dalla Concedente, che potrà in ogni momento effettuare verifiche per accertare lo stato di manutenzione dell'area e impartire l'ordine di effettuare gli interventi eventualmente necessari, ad insindacabile giudizio della Concedente, per garantire il buon regime delle acque;
- a sollevare fin d'ora la Concedente da ogni onere e responsabilità per qualsiasi danno derivante alle persone ed alla proprietà pubblica e privata a seguito di inadeguata manutenzione o di inadeguata custodia del bene demaniale in concessione, assumendosi gli oneri del risarcimento
- a rispettare le leggi ed i regolamenti ed ordinamenti di polizia urbana e di pubblica sicurezza, nonché la normativa in materia di polizia delle acque contenuta nel R.D. 523/1904 e nel R.D. 1775/1933, tenendo fin d'ora indenne la Concedente da ogni conseguenza determinata dalla inosservanza di essi;
- a non mutare la destinazione del bene in concessione, né apportarvi aggiunte, innovazioni o altro senza la preventiva autorizzazione della Concedente, prendendo atto che tutte le opere addizionali e di miglioria autorizzate resteranno acquisite al demanio senza che il Concessionario possa avere diritto a rimborsi o indennizzi e che qualora il Concessionario esegua le predette opere senza autorizzazione sarà tenuto alla rimessa in pristino, a propria cura e spese, salvo che la Concedente non ritenga di mantenerle senza alcun onere a proprio carico; sarà tenuto inoltre al risarcimento degli eventuali danni;
- a non cedere né sub concedere, anche parzialmente, il bene oggetto di concessione;
- a tenere indenne la Concedente dalle spese necessarie per le opere di sistemazione delle aree pubbliche specificamente coinvolte dagli interventi di installazione e manutenzione e di ripristinare a regola d'arte le aree medesime nei tempi stabiliti;
- a consentire, in ogni momento l'accesso e/o il transito, per le opportune operazioni di vigilanza, al personale del Genio Civile ed ai mezzi addetti al servizio di piena e di polizia idraulica;
- a ripristinare, a proprie spese i luoghi alla scadenza della concessione per decorrenza del termine di durata sotto indicato e in caso di revoca o rinuncia, fatta salva la facoltà della Concedente di acquisire le opere al demanio, senza oneri per l'Amministrazione;

Il Concessionario inoltre:

- rimane il solo ed unico responsabile agli effetti del risarcimento di tutti i danni che fossero arrecati alla proprietà privata, a cose o persone per effetto di quanto autorizzato e comunque tenendo indenne la Regione Toscana da qualsiasi responsabilità, anche giudiziale, per eventuali danni, reclami o molestie che potessero derivare dai lavori in oggetto;
- è obbligato, ai sensi dell'art. 2 del R.D. n.523/1904 ad eseguire a proprie spese e non appena ricevutane intimazione, tutte quelle varianti e modifiche, compresa anche l'eventuale demolizione delle opere stesse e la messa in pristino dello stato dei luoghi, che, a giudizio insindacabile dell'Autorità idraulica, si rendessero necessarie per garantire il buon regime idraulico o in seguito all'accertamento di effetti dannosi delle opere stesse o per le variate condizioni del corso d'acqua o per ogni altro pubblico interesse che potesse sopravvenire

- dovrà provvedere inoltre a ripristinare tempestivamente qualsiasi danno o guasto causato alle opere idrauliche ed al corso d'acqua in generale per effetto della presente autorizzazione, in conformità alle prescrizioni che saranno impartite dalla competente autorità idraulica;
- è tenuto alla osservanza delle disposizioni del R.D. 25/07/1904 n. 523 sulle opere idrauliche, nonché delle prescrizioni legislative e regolamentari vigenti, quali quelle concernenti la tutela delle acque pubbliche, dell'agricoltura, della fauna ittica, dell'industria, dell'igiene e della pubblica incolumità;

DATO ATTO che l'inadempimento da parte del Concessionario degli obblighi previsti dal presente Decreto di concessione, costituisce causa di decadenza, che si verifica anche nei casi di.

- a) violazione delle disposizioni e prescrizioni contenute in disposizioni legislative, regolamentari;
- b) violazione del divieto di cessione della concessione e di sub-concessione anche parziale dell'immobile;
- c) esecuzione dei lavori in difformità del progetto autorizzato. Prima di dichiarare la decadenza con apposito decreto, la Concedente comunicherà un termine non inferiore a 30 giorni entro il quale il Concessionario potrà presentare le proprie deduzioni;

RICORDATO che:

- al Concessionario dichiarato decaduto non spetterà alcun rimborso per le opere realizzate e per le spese sostenute;
- fatte salve le eventuali sanzioni di cui all'art. 9 della L.R. 80/2015, il Concessionario decaduto è soggetto all'obbligo di rilascio dell'immobile e al ripristino dei luoghi;
- nel caso di mancato rilascio è eseguito lo sfratto in via amministrativa;
- per quanto non espressamente previsto dal presente Decreto di Concessione si applicano le vigenti disposizioni, di legge e di regolamento, statali e regionali, ed in particolare il codice civile, la normativa concernente il buon regime delle acque, nonché l'igiene e la sicurezza pubblica, l'edilizia e l'urbanistica vigenti nel territorio dove i beni sono ubicati;

DATO ATTO che il Concedente potrà disporre, mediante atto amministrativo, la revoca della presente concessione in qualunque momento, con effetto immediato, qualora intervengano ragioni di regimazione idraulica del corso d'acqua interessato o che l'opera stessa sia in seguito giudicata incompatibile per il buon regime idraulico del corso d'acqua interessato o ragioni di pubblica utilità o per qualsiasi ragione di pubblico interesse;

RICORDATO che l'inosservanza delle condizioni e prescrizioni cui è vincolato il presente provvedimento, fatte salve le sanzioni penali per l'inosservanza delle norme contenute nel Capo VII del R.D. 523/1904, comporta il pagamento di una sanzione, nel rispetto dei limiti minimo e massimo previsto dall'articolo 9 della l.r.80/2015;

RITENUTO, sulla base dell'esperita istruttoria, di stabilire in anni 19 la durata della concessione e potrà essere rinnovata nei soli casi previsti dal Regolamento e con le modalità nel medesimo stabilite, esclusivamente a seguito di istanza da presentare almeno 30 giorni prima della scadenza del termine della concessione;

DATO ATTO che nel periodo di validità della concessione, il canone dovrà essere corrisposto anche se il Concessionario non possa o non voglia fare uso in tutto o in parte della concessione e che, in caso di rinuncia, il pagamento del canone è dovuto fino alla data di presentazione della relativa richiesta;

RICHIAMATO l'articolo 1 della L.R. 30/12/1971 n. 2, così come modificato dall'art.1 della L.R. 74/2018, che istituisce l'imposta regionale sulle concessioni statali per l'occupazione e l'uso dei beni del demanio e del patrimonio indisponibile dello Stato, situati nell'ambito territoriale della Regione commisurandola al 50% del canone di concessione;

DATO ATTO che ai sensi dell'art. 28 comma 6 del Regolamento regionale 12 agosto 2016, n. 60/R per le concessioni di durata superiore ad un anno il canone sarà aggiornato annualmente sulla base del tasso di inflazione programmato;

RITENUTO di commisurare a una annualità del canone il deposito cauzionale di cui all'art. 31 del Regolamento, versato dal concessionario a garanzia del regolare pagamento del canone e/o a titolo di rimborso delle spese eventualmente sostenute da questa Amministrazione e da reintegrare fino alla suddetta misura nel caso di prelievi parziali di somme, nel corso della concessione;

DATO ATTO che il presente atto è sostanzialmente conforme allo schema approvato con Decreto del Direttore n. 463 del 12/02/2016;

DATO ATTO che l'imposta di bollo virtuale sul presente atto, che sarà assolta a cura dell'Amm.ne Regionale, è stata anticipata dal richiedente assolta in maniera virtuale Aut. AdE n. 133874/99.

DATO ATTO infine che il richiedente ha provveduto al versamento a favore della Regione Toscana dei seguenti importi:

- € 45,78 a titolo di deposito cauzionale definitivo infruttifero mediante versamento sul conto Banco Posta, codice

IBAN IT41 X076 0102 8000 0103 1581 018;

- € 91,56 a titolo di primo canone concessorio, corrispondente a dodici dodicesimi del canone annuale di € 91,56 riferito al 2024 mediante versamento sul conto Banco Posta, codice IBAN IT41 X076 0102 8000 0103 1581 018;
- € 45,78 a titolo di imposta regionale sul canone di concessione sul conto Banco Posta codice IBAN IT70 J 0760102800 000011899580.
- € 449,87 a titolo di indennizzo per le annualità 2019-2023 mediante versamento sul conto Banco Posta, codice IBAN IT41 X076 0102 8000 0103 1581 018;

Tutto ciò premesso e considerato,

DECRETA

1. di autorizzare l'esecuzione delle opere ai sensi e per gli effetti dell'art. 2, comma 1, lettera i) e lettera n) della L.R. 80/2015 e dell'art. 93 del R.D. 523/1904 così come sopra descritto e rappresentato negli elaborati sopra elencati;
 2. di stabilire che l'autorizzazione all'esecuzione dei lavori ha validità di anni 3 dalla data del presente atto, fatta salva la possibilità di motivata richiesta di rinnovo da parte del richiedente;
 3. di accordare alla Società e-distribuzione SpA - U.T. Arezzo, c.f. 05779711000, con sede in Comune di Arezzo, Via del Tramarino, n. 7 la Concessione per l'occupazione di:
 - porzione di area demaniale del corso d'acqua denominato AV3629, loc. Porrena in Comune di Poppi, presso la particella 53 del Foglio 53 con l'opera n. 19683 - sostituzione e spostamento di un sostegno per attraversamento aereo esistente;
 4. di stabilire che la concessione ha durata di anni 19 dalla data del presente atto e che il canone di concessione è pari a € 91,56, secondo quanto riportato al p.to 1.2 dell'Allegato A della D.G.R. 1555/2022, soggetto ad aggiornamento e modifica in ragione delle disposizioni emanate dalla Regione Toscana, da pagarsi entro il 31 Dicembre dell'anno di riferimento, sino alla scadenza della presente concessione anche se il concessionario non voglia o non possa fare uso in tutto o in parte della concessione;
 5. di disporre che la realizzazione dell'opera e la gestione dell'area demaniale siano sottoposte alle prescrizioni tecniche e generali individuate in premessa e nessuna variazione potrà essere introdotta senza la preventiva autorizzazione da parte di questo Settore;
 6. di non procedere alla registrazione fiscale del presente provvedimento, considerato che l'ammontare dell'imposta proporzionale dovuta per l'intera durata della concessione risulta inferiore alla misura fissa di Euro 200,00, ai sensi dell'art. 2, parte II della Tariffa del D.P.R. 131/1986. Resta ferma comunque la possibilità da parte del concessionario, in caso d'uso, ai sensi del suddetto articolo, di provvedere alla sua registrazione;
 7. di dare atto che:
 - il presente provvedimento è rilasciato ai soli fini di tutela delle opere idrauliche e del buon regime delle acque pubbliche, giusto l'art. 2 del R.D. 523/1904, e pertanto fa salvi e impregiudicati i diritti di terzi. Il destinatario è tenuto a munirsi di tutti gli ulteriori titoli abilitativi e atti di assenso previsti dalle leggi vigenti.
 - il Concessionario è a conoscenza che, ferme restando le vigenti disposizioni urbanistiche del Comune interessato, in assenza della presente autorizzazione non possono iniziare i lavori.
 8. di trasmettere per via telematica il presente provvedimento all'indirizzo pec del tecnico incaricato.
- Avverso il presente provvedimento è ammesso ricorso davanti all'autorità giudiziaria competente nei termini di legge.

IL DIRIGENTE



REGIONE TOSCANA

DIREZIONE DIFESA DEL SUOLO E PROTEZIONE CIVILE

SETTORE GENIO CIVILE VALDARNO SUPERIORE

Responsabile di settore Gennarino COSTABILE

Incarico: DECR. DIRIG. CENTRO DIREZIONALE n. 10159 del 14-05-2024

Decreto soggetto a verifica di cui all'art. 7 del disciplinare di controllo ai sensi della DGR n. 521/2024

Numero adozione: 20059 - Data adozione: 05/09/2024

Oggetto: RD nr. 523/1904 - LR nr. 50/2021. Concessione porzione da area demaniale del corso d'acqua denominato Torrente Gavine (MV31066), in loc. La Loggia del Comune di Sesto Fiorentino per il mantenimento di scarico acque miste (reflue urbane e meteoriche) : SD1_514. Pratica SiDIT n. 9896/2023

Il presente atto è pubblicato sul BURT ai sensi degli articoli 4, 5 e 5 bis della l.r. 23/2007 e sulla banca dati degli atti amministrativi della Giunta regionale ai sensi dell'art.18 della l.r. 23/2007.

Data certificazione e pubblicazione in banca dati ai sensi L.R. 23/2007 e ss.mm.: 05/09/2024

Documento informatico firmato digitalmente ai sensi del testo unico D.P.R. 28 dicembre 2000,n. 445, del D.Lgs. 7 marzo 2005, n. 82 e norme collegate, il quale sostituisce il testo cartaceo e la firma autografa.

Numero interno di proposta: 2024AD022484

IL DIRIGENTE

VISTI gli artt. 93,95, 97 e 98 del R.D. 523/1904 “Testo unico delle disposizioni di legge intorno alle opere idrauliche delle diverse categorie” e s.m.i.;

VISTA la L. 37/94 “Norme per la tutela ambientale delle aree demaniali dei fiumi, torrenti, laghi e altre acque pubbliche”;

VISTA la L.R. 79/2012 “Nuova disciplina in materia di consorzi di bonifica. Modifiche alla l.r. 69/2008 e alla l.r. 91/1998. Abrogazione della l.r. 34/1994”;

VISTA la D.C.R.T. n. 25 del 23/04/2024: "Modifiche al reticolo idrografico e di gestione di cui alla legge regionale 27 dicembre 2012, n.79 approvato con deliberazione del Consiglio regionale 11 luglio 2023, n.55”;

VISTA la L.R. 80/2015 "Norme in materia di difesa del suolo, tutela delle risorse idriche e tutela della costa e degli abitati costieri", ed in particolare l'art. 2 lett. i);

VISTA la L.R. 41/2018 “Disposizioni in materia di rischio di alluvioni e di tutela dei corsi d’acqua in attuazione del decreto legislativo 23 febbraio 2010, n. 49 (Attuazione della direttiva 2007/60/CE relativa alla valutazione e alla gestione dei rischi di alluvioni). Modifiche alla l.r. 80/2015 e alla l.r. 65/2014”;

VISTA la Legge regionale 24 dicembre 2021, n. 50 “Ulteriori disposizioni urgenti in materia di occupazioni del demanio idrico da parte dei gestori del servizio idrico integrato. Modifiche alla l.r. 77/2016”;

RICHIAMATI:

- il DPGR 60/R del 12/08/2016 “Regolamento in attuazione dell’articolo 5 della legge regionale 28 dicembre 2015 n. 80 “Norme in materia di difesa del suolo, tutela delle risorse idrica e tutela della costa e degli abitati costieri” recante disciplina del rilascio delle concessioni per l’utilizzo del demanio idrico e criteri per la determinazione dei canoni, come modificato dal DPGR 45/R dell’8/8/2017;
- il D.P.G.R. 42/R del 25/07/2018 “Regolamento per lo svolgimento delle attività di polizia idraulica, polizia delle acque, e servizio di piena, in attuazione dell’articolo 5 della legge regionale 28 dicembre 2015, n. 80 (Norme in materia di difesa del suolo, tutela delle risorse idrica e tutela della costa e degli abitati costieri).”
- l’Accordo sostitutivo di provvedimenti concessori relativi ad occupazioni del demanio idrico ad opera di impianti e reti di approvvigionamento idropotabile gestite dalla Società Publiacqua S.p.A., c.f. 05040110487, con sede legale in Comune di Firenze, Via Villamagna, n. 90/c , sottoscritto in data 29/12/2021;

VISTA la Delibera della Giunta Regionale n. 1555 del 27/12/2022 “Aggiornamento dei canoni per l'uso del demanio idrico ai sensi della l.r. n. 80/2015 e del d.p.g.r. n. 60/R/2016 ”;

VISTA l’istanza di Concessione del Demanio idrico n. 4_835, di cui alla pratica SiDIT n. 9896/2023, acquisita agli atti di questo Settore con prot. n. 520094 del 15-11-2023 presentata dalla Società Publiacqua S.p.A., c.f. 05040110487, con sede legale in Comune di Firenze, Via Villamagna, n. 90/c , con allegata una Dichiarazione asseverata in formato digitale a firma del tecnico incaricato;

DATO ATTO che il Responsabile del procedimento è l’incaricato di elevata qualificazione delle procedure tecnico autorizzative per la difesa del suolo nominato con Ordine di Servizio n. 19 del 14/11/2022;

PRESO ATTO che nella Dichiarazione inoltrata si assevera la compatibilità idraulica dell’occupazione del demanio idrico della seguente opera:

- 17434 - Scarico acque miste (reflue urbane e meteoriche): SD1_514 Materiale condotta: CLS Diametro condotta: DN 1000 mm nel corso d’acqua denominato Torrente Gavine (MV31066), loc. La Loggia in Comune di Sesto Fiorentino, presso la particella 951 del Foglio 13 come descritto e rappresentato nella dichiarazione asseverata;

CONSIDERATO che le opere sopra descritte comportano l’utilizzo di porzione di area del demanio idrico del suddetto corso d’acqua;

DATO ATTO che le suddette opere rientrano in una delle fattispecie di cui all’Accordo sostitutivo di provvedimenti concessori sopra richiamato e pertanto ai sensi dell’art. 13 comma 1 lettera c) del Regolamento 60/R/2016 e s.m.i si può procedere ad assegnazione diretta dell’area demaniale senza procedura in concorrenza;

RICORDATO che ai sensi dell’art. 24 comma 6 del Regolamento 60/R, la concessione può essere rilasciata senza il disciplinare;

DATO ATTO che il presente decreto contiene gli elementi essenziali e le clausole che regolano il rapporto giuridico tra questa Amministrazione e il concessionario;

DATO ATTO che la documentazione che descrive le caratteristiche più significative delle opere con evidenziate le aree

demaniali impegnate e la sussistenza dei presupposti di legge per l'occupazione di tali aree, è quella agli atti del procedimento n. 12152/2023;

PRESO ATTO che il tecnico incaricato assevera che l'opera:

- non altera il buon regime delle acque;
- non interferisce con esigenze di regimazione idraulica, accessibilità e manutenzione del corso d'acqua ed è compatibile con la presenza di opere idrauliche;
- non interferisce con la stabilità del fondo e delle sponde del corso d'acqua;
- non aggrava il rischio in altre aree derivante dalla realizzazione dell'intervento;
- non aggrava il rischio per le persone;

DATO ATTO che, nella gestione delle opere dovranno essere osservate le prescrizioni generali, che vengono di seguito specificate:

PRESCRIZIONI GENERALI:

- l'autorizzazione di cui al presente atto riguarda esclusivamente le opere asseverate, per cui ogni variazione od ogni ulteriore opera o attività non indicata negli elaborati inoltrati, od altro comunque non previsto, dovrà essere sottoposto ad ulteriore esame di questo Settore per la nuova eventuale autorizzazione prima della loro esecuzione;
- con il presente Decreto s'intendono autorizzati, per tutta la durata della concessione, tutti gli interventi manutentivi ordinari che si rendessero necessari al corretto esercizio del bene concesso, nel rispetto comunque delle normative vigenti al momento;
- il concessionario dovrà comunicare preventivamente a questa Amministrazione la data d'inizio dei predetti lavori manutentivi e dovrà altresì presentare, a corredo di tale comunicazione, documentazione tecnica esplicativa;

STABILITO che ai sensi dell'art. 22 del DPGR 60/R del 12/08/2016, il Concessionario si obbliga:

- ad assumere la custodia dell'area demaniale in concessione, oltreché delle opere realizzate, mantenendole in buono stato, preservandole dal pericolo di distruzione o danneggiamento, salvaguardandole da intrusioni e manomissioni da parte di soggetti non autorizzati;
- a porre in essere tutte le misure necessarie a garantire la stabilità nel tempo dei manufatti, anche in dipendenza del mutevole regime del corso d'acqua, previo ottenimento dell'autorizzazione dell'Amministrazione Concedente, dichiarando fin d'ora di non aver nulla a pretendere per qualsiasi danno eventualmente occorso alle opere oggetto di concessione ed agli utilizzatori, per effetto delle piene e dei fenomeni di dinamica fluviale;
- a consentire l'accesso al personale di vigilanza incaricato dalla Concedente, che potrà in ogni momento effettuare verifiche per accertare lo stato di manutenzione dell'area e impartire l'ordine di effettuare gli interventi eventualmente necessari, ad insindacabile giudizio della Concedente, per garantire il buon regime delle acque;
- a sollevare fin d'ora la Concedente da ogni onere e responsabilità per qualsiasi danno derivante alle persone ed alla proprietà pubblica e privata a seguito di inadeguata manutenzione o di inadeguata custodia del bene demaniale in concessione, assumendosi gli oneri del risarcimento;
- a rispettare le leggi ed i regolamenti ed ordinamenti di polizia urbana e di pubblica sicurezza, nonché la normativa in materia di polizia delle acque contenuta nel R.D. 523/1904 e nel R.D. 1775/1933, tenendo fin d'ora indenne la Concedente da ogni conseguenza determinata dalla inosservanza di essi;
- a non mutare la destinazione del bene in concessione, né apportarvi aggiunte, innovazioni o altro senza la preventiva autorizzazione della Concedente, prendendo atto che tutte le opere addizionali e di miglioria autorizzate resteranno acquisite al demanio senza che il Concessionario possa avere diritto a rimborsi o indennizzi e che qualora il Concessionario esegua le predette opere senza autorizzazione sarà tenuto alla rimessa in pristino, a propria cura e spese, salvo che la Concedente non ritenga di mantenerle senza alcun onere a proprio carico; sarà tenuto inoltre al risarcimento degli eventuali danni;
- a non cedere né sub concedere, anche parzialmente, il bene oggetto di concessione;
- a tenere indenne la Concedente dalle spese necessarie per le opere di sistemazione delle aree pubbliche specificamente coinvolte dagli interventi di installazione e manutenzione e di ripristinare a regola d'arte le aree medesime nei tempi stabiliti;
- a consentire, in ogni momento l'accesso e/o il transito ai mezzi addetti al servizio di piena e di polizia idraulica;
- a ripristinare, a proprie spese i luoghi alla scadenza della concessione per decorrenza del termine di durata sotto

indicato e in caso di revoca o rinuncia, fatta salva la facoltà della Concedente di acquisire le opere al demanio, senza oneri per l'Amministrazione;

Il Concessionario inoltre:

- rimane il solo ed unico responsabile agli effetti del risarcimento di tutti i danni che fossero arrecati alla proprietà privata, a cose o persone per effetto di quanto autorizzato e comunque tenendo indenne la Regione Toscana da qualsiasi responsabilità, anche giudiziale, per eventuali danni, reclami o molestie che potessero derivare dai lavori in oggetto;
- è obbligato, ai sensi dell'art.38, comma 1, del Regolamento 60/R/2016, ad eseguire a proprie spese e non appena ricevutane intimazione, tutte quelle varianti e modifiche, compresa anche l'eventuale demolizione delle opere stesse e la messa in pristino dello stato dei luoghi, che, a giudizio insindacabile dell'Autorità idraulica, si rendessero necessarie per garantire il buon regime idraulico o in seguito all'accertamento di effetti dannosi delle opere stesse o per le variate condizioni del corso d'acqua o per ogni altro pubblico interesse che potesse sopravvenire
- dovrà provvedere inoltre a ripristinare tempestivamente qualsiasi danno o guasto causato alle opere idrauliche ed al corso d'acqua in generale per effetto della presente autorizzazione, in conformità alle prescrizioni che saranno impartite dalla competente autorità idraulica;
- è tenuto alla osservanza delle disposizioni della l.r.80/2015, del Reg. 60/R/2016 sulle opere idrauliche, nonché delle ulteriori prescrizioni legislative e regolamentari vigenti in materia, quali quelle concernenti la tutela delle acque pubbliche, dell'agricoltura, della fauna ittica, dell'industria, dell'igiene e della pubblica incolumità;

DATO ATTO che l'inadempimento da parte del Concessionario degli obblighi previsti dal presente Decreto di concessione, costituisce causa di decadenza, che si verifica anche nei casi di.

- a) violazione delle disposizioni e prescrizioni contenute in disposizioni legislative, regolamentari;
- b) violazione del divieto di cessione della concessione e di sub-concessione anche parziale dell'immobile;
- c) opere difformi da quanto asseverato. Prima di dichiarare la decadenza con apposito decreto, la Concedente comunicherà un termine non inferiore a 30 giorni entro il quale il Concessionario potrà presentare le proprie deduzioni;

RICORDATO che:

- al Concessionario dichiarato decaduto non spetterà alcun rimborso per le opere realizzate e per le spese sostenute;
- fatte salve le eventuali sanzioni di cui all'art. 9 della L.R. 80/2015, il Concessionario decaduto è soggetto all'obbligo di rilascio dell'immobile e al ripristino dei luoghi;
- nel caso di mancato rilascio è eseguito lo sfratto in via amministrativa;
- per quanto non espressamente previsto dal presente Decreto di Concessione si applicano le vigenti disposizioni, di legge e di regolamento, statali e regionali, ed in particolare il codice civile, la normativa concernente il buon regime delle acque, nonché l'igiene e la sicurezza pubblica, l'edilizia e l'urbanistica vigenti nel territorio dove i beni sono ubicati;

DATO ATTO che il Concedente potrà disporre, mediante atto amministrativo, la revoca della presente concessione in qualunque momento, con effetto immediato, qualora intervengano ragioni di regimazione idraulica del corso d'acqua interessato o che l'opera stessa sia in seguito giudicata incompatibile per il buon regime idraulico del corso d'acqua interessato o ragioni di pubblica utilità o per qualsiasi ragione di pubblico interesse;

RILEVATO che l'inosservanza delle condizioni e prescrizioni cui è vincolato il presente provvedimento, fatte salve le sanzioni penali per l'inosservanza delle norme contenute nel Capo VII del R.D. 523/1904, comporta il pagamento di una sanzione, nel rispetto dei limiti minimo e massimo previsto dall'articolo 9 della l.r.80/2015;

RITENUTO, sulla base dell'esperita istruttoria, di stabilire in anni 19 la durata della concessione e potrà essere rinnovata nei soli casi previsti dal Regolamento e con le modalità nel medesimo stabilite, esclusivamente a seguito di istanza da presentare almeno 30 giorni prima della scadenza del termine della concessione;

DATO ATTO che nel periodo di validità della concessione, il canone dovrà essere corrisposto anche se il Concessionario non possa o non voglia fare uso in tutto o in parte della concessione e che, in caso di rinuncia, il pagamento del canone è dovuto fino alla data di presentazione della relativa richiesta;

RICHIAMATO l'articolo 1 della L.R. 30/12/1971 n. 2, che istituisce l'imposta regionale sulle concessioni statali per l'occupazione e l'uso dei beni del demanio e del patrimonio indisponibile dello Stato, situati nell'ambito territoriale della Regione commisurandola al 50% del canone di concessione;

DATO ATTO che ai sensi dell'art. 28 comma 6 del Regolamento regionale 12 agosto 2016, n. 60/R per le concessioni di

durata superiore ad un anno il canone sarà aggiornato annualmente sulla base del tasso di inflazione programmato;

RITENUTO di commisurare a una annualità del canone il deposito cauzionale di cui all'art. 31 del Regolamento, versato dal concessionario a garanzia del regolare pagamento del canone e/o a titolo di rimborso delle spese eventualmente sostenute da questa Amministrazione e da reintegrare fino alla suddetta misura nel caso di prelievi parziali di somme, nel corso della concessione;

DATO ATTO che il presente atto è sostanzialmente conforme allo schema approvato con Decreto del Direttore n. 463 del 12/02/2016;

DATO ATTO che l'imposta di bollo virtuale sul presente atto, che sarà assolta a cura dell'Amm.ne Regionale, è stata anticipata dal richiedente a mezzo bonifico sul conto corrente postale codice IBAN IT 89 O 07601 02800 001031575820 in data 04/01/2024.

DATO ATTO infine che il richiedente ha provveduto in data 23/02/2023 al versamento a favore della Regione Toscana dei seguenti importi:

- € 224,00 a titolo di deposito cauzionale definitivo infruttifero mediante versamento sul conto Banco Posta, codice IBAN IT41 X076 0102 8000 0103 1581 018;
- € 438,20 a titolo di canone concessorio riferito alle annualità 2022 e 2023, al netto dello sconto del 20% previsto per i gestori di pubblici servizi, mediante versamento sul conto Banco Posta, codice IBAN IT41 X076 0102 8000 0103 1581 018;
- € 219,10 a titolo di imposta regionale sul canone di concessione sul conto Banco Posta codice IBAN IT70 J 0760102800 000011899580;

Tutto ciò premesso e considerato,

DECRETA

1. di prendere atto della dichiarazione asseverata così come descritto in narrativa e di conseguenza autorizzare il mantenimento delle opere ai sensi e per gli effetti dell'art. 2, comma 1, lettera i) e lettera n) della L.R. 80/2015 e del R.D. 523/1904;
 2. di accordare alla Società Publiacqua S.p.A., c.f. 05040110487, con sede legale in Comune di Firenze, Via Villamagna, n. 90/c, la Concessione per l'occupazione di:
 - porzione di area demaniale del corso d'acqua denominato Torrente Gavine (MV31066), loc. La Loggia in Comune di Sesto Fiorentino, presso la particella 951 del Foglio 13 con l'opera n. 17434 - Scarico acque miste (reflue urbane e meteoriche) : SD1_514 Materiale condotta: CLS Diametro condotta: DN 1000 mm;
 3. di stabilire che la concessione ha durata di anni 19 a decorrere dal 01/01/2022;
 4. di stabilire che il canone di concessione è pari a € 224,00, secondo quanto riportato al p.to 6.4 dell'Allegato A della D.G.R. 1555/2022, al netto dello sconto del 20% previsto per i gestori di pubblici servizi, soggetto ad aggiornamento e modifica in ragione delle disposizioni emanate dalla Regione Toscana, da pagarsi entro il 31 Dicembre dell'anno di riferimento, sino alla scadenza della presente concessione anche se il concessionario non voglia o non possa fare uso in tutto o in parte della concessione;
 5. di disporre che la gestione dell'area demaniale sia sottoposta alle prescrizioni generali individuate in premessa e nessuna variazione potrà essere introdotta senza la preventiva autorizzazione da parte di questo Settore;
 6. di dare atto che:
 - il presente provvedimento è rilasciato ai soli fini di tutela delle opere idrauliche e del buon regime delle acque pubbliche, giusto l'art. 2 del R.D. 523/1904, e pertanto fa salvi e impregiudicati i diritti di terzi. Il destinatario è tenuto a munirsi di tutti gli ulteriori titoli abilitativi e atti di assenso previsti dalle leggi vigenti;
 7. di trasmettere per via telematica il presente provvedimento all'indirizzo pec protocollo@cert.publiacqua.it.
- Avverso il presente provvedimento è ammesso ricorso davanti all'autorità giudiziaria competente nei termini di legge.

IL DIRIGENTE



REGIONE TOSCANA

DIREZIONE DIFESA DEL SUOLO E PROTEZIONE CIVILE

SETTORE GENIO CIVILE TOSCANA SUD

Responsabile di settore Francesco PISTONE

Incarico: Ordine di Servizio artt. 4bis, 7 e 9 L.R. 1/2009 n. 549 del 01-08-2024

Decreto soggetto a verifica di cui all'art. 7 del disciplinare di controllo ai sensi della DGR n. 521/2024

Numero adozione: 20073 - Data adozione: 05/09/2024

Oggetto: Oggetto: T.U. 11/12/1933 n. 1775 - Pratica SIDIT n. 897/2022 Proc. 1631/2022. Concessione di derivazione di acqua da un pozzo in loc. Ospedaletto, frazione di Fonteblanda nel Comune di Orbetello (GR) per uso agricolo.

Il presente atto è pubblicato sul BURT ai sensi degli articoli 4, 5 e 5 bis della l.r. 23/2007 e sulla banca dati degli atti amministrativi della Giunta regionale ai sensi dell'art.18 della l.r. 23/2007. E' escluso dalla pubblicazione l'allegato A nel rispetto dei limiti alla trasparenza posti dalla normativa statale.

Data certificazione e pubblicazione in banca dati ai sensi L.R. 23/2007 e ss.mm.: 05/09/2024

Documento informatico firmato digitalmente ai sensi del testo unico D.P.R. 28 dicembre 2000,n. 445, del D.Lgs. 7 marzo 2005, n. 82 e norme collegate, il quale sostituisce il testo cartaceo e la firma autografa.

Numero interno di proposta: 2024AD022460

IL DIRIGENTE

VISTI:

- il R.D. 11/12/1933, n. 1775;
- il D.L.vo 31/03/1998, n. 112;
- la legge n. 241 del 1990 “Nuove norme del procedimento amministrativo”, come modificata dalla legge n. 69 del 2009 e s.m.i.;
- il D. Lgs. del 03/04/2006 n. 152, “Norme in materia ambientale”, artt. 95 e 96;
- la Deliberazione del Consiglio della Regione Toscana n. 6 del 25/01/2005 “Approvazione del piano di tutela delle acque”;
- i regolamenti emanati dalla Regione Toscana di cui al D.P.G.R. 21/04/2015 n. 51/R/2015 e al D.P.G.R. 16/08/2016 n. 61/R/2016 e il successivo D.P.G.R. n. 46/R/2017 che approva modifiche ai Regolamenti 60/R/2016, 61/R/2016 e 51/R/2015;
- la L.R. n. 80 del 28/12/2015 “Norme in materia di difesa del suolo, tutela delle risorse idriche e tutela della costa e degli abitati costieri”;
- la D.G.R. n. 1341 del 29/12/2015 “Indirizzi operativi per lo svolgimento delle funzioni amministrative regionali in materia di difesa del suolo ai sensi dell’art. 9 comma 4 della L.R. 22/2015”;
- la D.G.R. 23/02/2016 n 122 per il subentro nei procedimenti ai sensi dell’art. 11bis comma 2 della L.R. 22/2015 in materia di difesa del suolo;
- la Delibera n 1035 del 05/08/2019 “ Disposizioni in materia di concessioni per l’utilizzo delle acque e per l’occupazione del demanio idrico e aggiornamento dei canoni sulla base del tasso di inflazione”;
- Delibera n. 1219 del 02/11/2022 “Aggiornamento dei canoni e degli indennizzi del demanio idrico al tasso di inflazione programmata per l’annualità 2022, ai sensi dell’articolo 6, comma 2 della L.R. 28 dicembre 2015 n. 80”.
- la Delibera n. 1208 del 23/10/2023 “Aggiornamento per l’annualità 2023 dei canoni di concessione per l’uso di acqua e degli indennizzi tenendo conto di quanto previsto dal Documento di Economia e Finanza (NADEF) in merito al "tasso di inflazione programmata (TIP)" del 4,3%”
- la L.R. 28/12/2023, n. 48 “Legge di stabilità per l’anno 2024”;

VISTA l’istanza presentata al protocollo della Regione Toscana in data 18/03/2022 prot. 113994 dall’impresa (come identificata nell’allegato disciplinare, che costituisce parte integrante e sostanziale del presente atto), con la quale viene chiesta la concessione per derivare acqua pubblica da un pozzo in loc. Ospedaletto, frazione di Fonteblanda nel Comune di Orbetello per uso agricolo - Pratica SIDIT n. 897/2022, proc. 1631/2022;

VISTO il disciplinare, contenente gli obblighi e le condizioni cui è vincolato il rapporto di concessione di derivazione di acqua pubblica, firmato digitalmente in data 12/08/2024 dal titolare dell’impresa, allegato al presente atto sotto la lettera A, che ne costituisce parte integrante e sostanziale;

CONSIDERATO CHE:

- l’emungimento interessa un pozzo in loc. Ospedaletto, frazione di Fonteblanda individuato catastalmente nel Comune di Orbetello (GR) al Foglio 14 particella 212;
- il volume annuale è di 5.000 (cinquemila) metri cubi;
- la portata di acqua massima richiesta è di 1,00 litri al secondo e la portata media di concessione è pari a 0,16 litri al secondo;

- a seguito degli accertamenti effettuati è possibile stabilire che le condizioni locali corrispondono a quanto riportato negli atti tecnici presentati a corredo della domanda di concessione;

ACCERTATA la regolarità tecnica attestante la correttezza dell'azione amministrativa del presente atto che con la sottoscrizione dello stesso viene attestata;

DATO ATTO:

- che l'imposta di bollo è stata assolta ai sensi del DPR 642/72;
- che a seguito dell'esperita istruttoria non sono emersi ulteriori elementi volti a determinare un provvedimento di diniego al rilascio dell'atto di concessione demaniale idrica;
- dell'assenza di conflitto di interessi da parte del Dirigente sottoscrittore, ai sensi dell'art. 6 bis della L. 7 agosto 1990, n. 241, introdotto dalla L. 6 novembre 2012, n. 190;

DATO ATTO che il responsabile del procedimento amministrativo, ai sensi della Legge 241/1990 e s.m.i., è il sottoscritto Dirigente;

Tutto ciò premesso e considerato:

DECRETA

1. di rilasciare all'impresa (come identificata nell'allegato disciplinare, che costituisce parte integrante e sostanziale del presente atto), entro i limiti di disponibilità dell'acqua e fatti salvi i diritti di terzi, la Concessione demaniale idrica, per la derivazione di acque pubbliche sotterranee mediante un pozzo nel Comune di Orbetello (GR) in loc. Ospedaletto, frazione di Fonteblanda, su terreno contraddistinto al Catasto Terreni al Foglio 14 particella 212, Pratica SIDIT n. 897/2022, proc. 1631/2022;
2. di concedere il prelievo per una portata massima di 1,00 (uno) litri al secondo e una portata media annua di 0,16 (zerovirgolasedici) litri al secondo per un volume massimo di 5.000 (cinquemila) metri cubi/anno per un periodo di utilizzo dell'acqua compreso dal 1 Gennaio al 31 Dicembre di ogni anno;
3. di stabilire la durata della concessione in anni 10 (dieci) successivi e continui decorrenti dalla data del presente atto;
4. di dare atto che la concessione è subordinata alla corresponsione di canone annuale;
5. di dare atto che l'esercizio della derivazione di acque pubbliche sarà conforme al contenuto degli elaborati progettuali presentati a corredo dell'istanza e avverrà secondo le prescrizioni contenute nel disciplinare allegato al presente atto sotto la lettera A, che ne costituisce parte integrante e sostanziale, redatto in conformità allo schema approvato con Delibera G.R. n. 194 del 16/03/2016 e sottoscritto dal titolare dell'impresa;
6. di dare atto che la Regione Toscana resta sollevata da ogni onere e responsabilità in dipendenza dell'attingimento, inclusi gli eventuali danni verso terzi e qualsiasi altro danno si possa verificare, durante l'esercizio della derivazione, alle persone ed alla proprietà pubblica e privata, che saranno in ogni caso posti a carico del Concessionario;
7. di trasmettere il presente atto all'impresa richiedente.

Avverso il presente provvedimento è ammesso ricorso nei confronti dell'autorità giudiziaria competente nei termini di legge.

IL DIRIGENTE

Allegati n. 1

A

DISCIPLINARE FIRMATO DIGITALMENTE

04125bd27918641996019e2ca6b2f7e105b5af8513a9bd030002579c215b2d18



REGIONE TOSCANA

DIREZIONE DIFESA DEL SUOLO E PROTEZIONE CIVILE

SETTORE GENIO CIVILE VALDARNO SUPERIORE

Responsabile di settore Gennarino COSTABILE

Incarico: DECR. DIRIG. CENTRO DIREZIONALE n. 10159 del 14-05-2024

Decreto soggetto a verifica di cui all'art. 7 del disciplinare di controllo ai sensi della DGR n. 521/2024

Numero adozione: 20075 - Data adozione: 05/09/2024

Oggetto: T.U. 11/12/33 n. 1775, sulle acque pubbliche - Rinnovo della concessione di derivazione di acqua pubblica sotterranea da n. 1 pozzo ubicato in Comune di Cortona (AR), Località Vallone, per uso civile, rilasciata dalla Provincia di Arezzo con Determinazione Dirigenziale n. 53/DS2 del 28/07/2014. Approvazione del Disciplinare di concessione. Procedimento/Pratica SiDIT n. 7221/2024-2443/2020 (Codice locale n. RIN001_ACS2013_00020).

Il presente atto è pubblicato sul BURT ai sensi degli articoli 4, 5 e 5 bis della l.r. 23/2007 e sulla banca dati degli atti amministrativi della Giunta regionale ai sensi dell'art.18 della l.r. 23/2007. E' escluso dalla pubblicazione l'allegato A nel rispetto dei limiti alla trasparenza posti dalla normativa statale.

Data certificazione e pubblicazione in banca dati ai sensi L.R. 23/2007 e ss.mm.: 05/09/2024

Documento informatico firmato digitalmente ai sensi del testo unico D.P.R. 28 dicembre 2000,n. 445, del D.Lgs. 7 marzo 2005, n. 82 e norme collegate, il quale sostituisce il testo cartaceo e la firma autografa.

Numero interno di proposta: 2024AD022499

IL DIRIGENTE

VISTO il R.D. 11 dicembre 1933 n. 1775 "Testo unico delle disposizioni sulle acque e impianti elettrici";

VISTA la L. 7 agosto 1990 n. 241 e ss. mm.ii.;

VISTO il D.Lgs 31 marzo 1998 n. 112 "Conferimento di funzioni e compiti amministrativi dello Stato alle regioni ed agli enti locali", in attuazione del capo I della legge 15 marzo 1997, n. 59;

VISTA la Deliberazione del Consiglio della Regione Toscana 25 gennaio 2005 n. 6 "Approvazione del piano di tutela delle acque";

VISTO il D.Lgs. 3 aprile 2006 n. 152 "Norme in materia ambientale";

VISTA la L.R. 3 marzo 2015 n. 22 "Riordino delle funzioni provinciali e attuazione della legge 7 aprile 2014 n. 56";

VISTA la L.R. 28 dicembre 2015 n. 80 "Norme in materia di difesa del suolo, tutela delle risorse idriche e tutela della costa e degli abitati costieri";

VISTI i regolamenti della Regione Toscana:

- 21 aprile 2015, n. 51/R "Regolamento di attuazione dell'articolo 11, comma 1, lettere e) ed f) della legge regionale 28 dicembre 2015 n. 80. Disciplina degli obblighi di misurazione delle portate e dei volumi dei prelievi e delle restituzioni di acqua pubblica e delle modalità di trasmissione dei risultati delle misurazioni";

- 16 agosto 2016, n. 61/R "Regolamento di attuazione dell'articolo 11, commi 1 e 2, della legge regionale 28 dicembre 2015 n. 80 (Norme in materia di difesa del suolo, tutela delle risorse idriche e tutela della costa e degli abitati costieri) recante disposizioni per l'utilizzo razionale della risorsa idrica e per la disciplina dei procedimenti di rilascio dei titoli concessori e autorizzatori per l'uso di acqua. Modifiche al D.P.G.R. 51/R/2015";

VISTA la delibera della Giunta regionale 21/01/2019 n. 58, pubblicata nel Burt il 30/01/2019, recante "Indirizzi di prima applicazione per la valutazione ambientale ex ante delle derivazioni idriche e l'individuazione del deflusso ecologico in relazione agli obiettivi di qualità ambientale definiti dai Piani di gestione delle Acque delle autorità di Distretto Idrografico ricadenti nel territorio della Regione Toscana";

VISTA la delibera della Giunta Regionale del 1 ottobre 2018 n. 1068 "Delibera di determinazione dei canoni sulle utilizzazioni delle acque per l'annualità 2018" e successive delibere di aggiornamento dei canoni sulla base del tasso di inflazione programmata (TIP);

CONSIDERATO che con domanda in data 27/07/2024 al numero protocollo 0420616, LM New Technology Srl, con sede legale in Comune di Cortona (AR), C.F. 02058580511, ha fatto richiesta di rinnovo di derivazione di acqua pubblica sotterranea nel Comune di Cortona, Località Vallone, nel terreno individuato al N.C.T nel foglio n. 234, particella n. 286, ad uso civile, rilasciata dalla Provincia di Arezzo con Determinazione Dirigenziale n. 53/DS2 del 28/07/2014;

VISTI gli esiti dell'istruttoria svolta dall'Ufficio e le caratteristiche della derivazione che possono essere così sintetizzate:

- la quantità di acqua da derivare, sulla quale è calcolato il canone di concessione, è fissata in misura della portata media di 0,003 l/s, per un fabbisogno di 100 metri cubi annui, destinati ad uso civile;

CONSIDERATO CHE la società richiedente ha versato in data 03/09/2024 la somma di € 252,04 (*euro duecentocinquanta due virgola zero quattro centesimi*) tramite piattaforma IRIS di pagoPA con Id Debito n. CAA0000408 intestato a Regione Toscana, a titolo di cauzione a garanzia del pagamento del canone di concessione di derivazione d'acqua pubblica ai sensi dell'art. 60 della D.P.G.R. 61/R/2016 e della D.G.R.T. n. 1068/2018 e degli obblighi assunti con il disciplinare di

concessione, somma che sarà restituita alla scadenza della concessione senza rinnovo;

DATO ATTO CHE il legale rappresentante della società richiedente ha sottoscritto il Disciplinare conservato agli atti e allegato al presente decreto per farne parte integrante e sostanziale (allegato A), contenente gli obblighi e le condizioni cui è vincolata la concessione di acque pubbliche di cui all'oggetto;

DATO ATTO CHE il Disciplinare in questione è conforme allo schema tipo approvato con Delibera G.R.T. n. 194 del 16/03/2016;

RITENUTA l'istanza presentata meritevole di approvazione;

DATO ATTO che il responsabile del procedimento amministrativo, ai sensi della Legge 241/1990 e s.m.i., è il titolare di incarico di Elevata Qualificazione in "Procedure tecnico autorizzative in materia di acque - Valdarno Superiore";

DATO ATTO CHE l'imposta di bollo relativa al presente atto è stata regolarmente assolta;

Tutto ciò premesso e considerato

DECRETA

1. di rilasciare, entro i limiti di disponibilità dell'acqua e fatti salvi i diritti di terzi, a LM New Technology Srl, con sede legale in Comune di Cortona (AR), C.F. 02058580511, il rinnovo della concessione di acque sotterranee tramite un pozzo ubicato al foglio n. 234, particella n. 286 in Comune di Cortona, Località Vallone, per uso civile, per una portata media di 0,003 l/s di acqua sulla base della quale sarà calcolato il canone di concessione;
2. di stabilire la durata della concessione in anni 15 con decorrenza dalla data di scadenza della concessione originaria rilasciata dalla Provincia di Arezzo con Determinazione Dirigenziale n. 53/DS2 del 28/07/2014 e pertanto con nuova scadenza fissata al 27/07/2039;
3. di approvare il Disciplinare conservato agli atti dell'ufficio scrivente e allegato al presente decreto per farne parte integrante e sostanziale (allegato A), contenente gli obblighi e le condizioni cui è vincolata la concessione di acque pubbliche di cui all'oggetto;
4. di dichiarare che gli obblighi derivanti dalla presente concessione sono regolati come stabilito nel Disciplinare di Concessione richiamato e approvato al precedente punto 3;
5. di dichiarare che ai sensi della D.G.R. n. 1068/2018 e successive delibere di aggiornamento dei canoni sulla base del tasso di inflazione programmata (TIP), il canone annuo è stabilito nella misura di € 252,04 (*euro duecentocinquanta due virgola zero quattro centesimi*);
6. di dichiarare che la Regione Toscana resta sollevata da ogni onere e responsabilità in dipendenza dell'attingimento, inclusi gli eventuali danni verso terzi e qualsiasi altro danno si possa verificare, durante l'esercizio della derivazione, alle persone ed alla proprietà pubblica e privata, che saranno in ogni caso posti a carico del Concessionario;
7. di trasmettere il presente provvedimento al Concessionario e al Comune di Cortona.

Avverso il presente provvedimento è ammesso ricorso nei confronti dell'autorità giudiziaria competente nei termini di legge.

IL DIRIGENTE

Allegati n. 1

A

Disciplinare di concessione

3403368c6f5b4087975a036b59d4851c004745d78e0dc860eb2fb480d4249b6a

MODALITÀ TECNICHE PER L'INVIO DEGLI ATTI DESTINATI ALLA PUBBLICAZIONE

Con l'entrata in vigore dal 1 gennaio 2008 della L.R. n. 23 del 23 aprile 2007 "Nuovo ordinamento del Bollettino Ufficiale della Regione Toscana e norme per la pubblicazione degli atti. Modifiche alla legge regionale 20 gennaio 1995, n. 9 (Disposizioni in materia di procedimento amministrativo e di accesso agli atti)", cambiano le tariffe e le modalità per l'invio degli atti destinati alla pubblicazione sul B.U.R.T.

Tutti gli Enti inserzionisti devono inviare i loro atti per la pubblicazione sul B.U.R.T. in formato esclusivamente digitale. Le modalità tecniche per l'invio elettronico degli atti destinati alla pubblicazione sono state stabilite con Decreto Dirigenziale n. 5615 del 12 novembre 2007. **L'invio elettronico avviene mediante interoperabilità dei sistemi di protocollo informatici (DPR 445/2000 artt. 14 e 55) nell'ambito della infrastruttura di Cooperazione Applicativa Regionale Toscana. Le richieste di pubblicazione firmate digitalmente (D.Lgs. 82/2005) devono obbligatoriamente contenere nell'oggetto ESCLUSIVAMENTE la dicitura "PUBBLICAZIONE BURT", hanno come allegato digitale l'atto di cui è richiesta la pubblicazione. Per gli enti ancora non dotati del protocollo elettronico, per i soggetti privati e le imprese la trasmissione elettronica deve avvenire esclusivamente tramite posta certificata (PEC) all'indirizzo regionetoscana@postacert.toscana.it**

Il materiale da pubblicare deve pervenire all'Ufficio del B.U.R.T. entro il mercoledì per poter essere pubblicato il mercoledì della settimana successiva.

Il costo della pubblicazione è a carico della Regione.

La pubblicazione degli atti di enti locali, altri enti pubblici o soggetti privati obbligatoria per previsione di legge o di regolamento è effettuata senza oneri per l'ente o il soggetto interessato.

I testi da pubblicare, trasmessi unitamente alla istanza di pubblicazione, devono possedere i seguenti requisiti formali:

SPECIFICHE TECNICHE PER L'INVIO DEGLI ATTI AL B.U.R.T

I documenti che dovranno pervenire ai fini della pubblicazione sul B.U.R.T. devono seguire i seguenti parametri

FORMATO

A4

Verticale

Times new roman

Corpo **10**

Interlinea esatta **13 pt**

Margini **3 cm** per lato

Il CONTENUTO del documento deve essere poi così composto

NOME ENTE

TIPOLOGIA ATTO (DELIBERAZIONE-DECRETO-DETERMINAZIONE-ORDINANZA- AVVISO ...)

NUMERO ATTO e DATA (se presenti)

OGGETTO dell'atto

TESTO dell'atto

FIRMA dell'atto in fondo allo stesso

NON DEVONO essere inseriti numeri di pagina e nessun tipo di pièdipagina

Per il documento che contiene allegato/allegati, è preferibile che gli stessi siano inseriti nello stesso file del documento in ordine progressivo (allegato 1, allegato 2...). In alternativa potranno essere inseriti in singoli file nominati con riferimento all'atto (<nomefile_atto>_Allegato1.pdf, <nomefile_atto>_Allegato2.pdf, ", ecc.)

ALLEGATI: FORMATO PAGINA A4 girato in verticale - MARGINI 3cm PER LATO

IL FILE FINALE (testo+allegati) deve essere redatto in **formato PDF/A**