

Regione
Toscana

Repubblica Italiana



BOLLETTINO UFFICIALE

della Regione Toscana

PARTE SECONDA n. 41 del 09-10-2024

Supplemento n. 248

mercoledì, 09 ottobre 2024

Firenze

Bollettino Ufficiale: piazza dell'Unità Italiana, 1 - 50123 Firenze

E-mail: redazione@regione.toscana.it

Il Bollettino Ufficiale della Regione Toscana è pubblicato esclusivamente in forma digitale, la pubblicazione avviene di norma il mercoledì, o comunque ogni qualvolta se ne ravvisi la necessità, ed è diviso in tre parti separate.

L'accesso alle edizioni del B.U.R.T., disponibili sul sito WEB della Regione Toscana, è libero, gratuito e senza limiti di tempo.

Nella **Parte Prima** si pubblicano lo Statuto regionale, le leggi e i regolamenti della Regione, nonché gli eventuali testi coordinati, il P.R.S. e gli atti di programmazione degli Organi politici, atti degli Organi politici relativi all'interpretazione di norme giuridiche, atti relativi ai referendum, nonché atti della Corte Costituzionale e degli Organi giurisdizionali per gli atti normativi coinvolgenti la Regione Toscana, le ordinanze degli organi regionali.

Nella **Parte Seconda** si pubblicano gli atti della Regione, degli Enti Locali, di Enti pubblici o di altri Enti ed Organi la cui pubblicazione sia prevista in leggi e regolamenti dello Stato o della Regione, gli atti della Regione aventi carattere diffusivo generale, atti degli Organi di direzione amministrativa della Regione aventi carattere organizzativo generale.

Nella **Parte Terza** si pubblicano i bandi e gli avvisi di concorso, i bandi e gli avvisi per l'attribuzione di borse di studio, incarichi, contributi, sovvenzioni, benefici economici e finanziari e le relative graduatorie della Regione, degli Enti Locali e degli altri Enti pubblici, si pubblicano inoltre ai fini della loro massima conoscibilità, anche i bandi e gli avvisi disciplinati dalla legge regionale 13 luglio 2007, n. 38 (Norme in materia di contratti pubblici e relative disposizioni sulla sicurezza e regolarità del lavoro).

Ciascuna parte, comprende la stampa di Supplementi, abbinata all'edizione ordinaria di riferimento, per la pubblicazione di atti di particolare voluminosità e complessità, o in presenza di specifiche esigenze connesse alla tipologia degli atti.

Sommario

Sommario	2
SEZIONE I	19
GIUNTA REGIONALE	
- Dirigenza-Decreti	20
Direzione Difesa del Suolo e Protezione Civile - Settore Genio Civile Valdarno Superiore	
DECRETO 18 settembre 2024, n. 21340 - certificato il 24 settembre 2024 RD nr. 523/1904 - LR nr. 50/2021. Concessione porzione da area demaniale del corso d'acqua denominato MV35551, in Comune di Impruneta per il mantenimento di scarico acque reflue urbane SD1_427 - Diametro condotta: Ø 500 mm. Pratica SiDIT n. 1090/2023	20
DECRETO 23 settembre 2024, n. 21342 - certificato il 24 settembre 2024 RD nr. 523/1904 - LR nr. 80/2015. Concessione porzione di area demaniale del tratto tombato Borro di Tonino AV10998 nel Comune di Loro Ciuffenna per la realizzazione elettrodotto interrato 0.4 kV tramite scavo no-dig con n.1 attraversamento in sub alveo e sviluppo in parallelismo lungo Via Gruissan fino a Via Torino (rif. AUT 58242833). Pratica SiDIT 1085/2024 - Procedimento n. 4433/2024.	25
Direzione Difesa del Suolo e Protezione Civile - Settore Genio Civile Valdarno Inferiore	
DECRETO 23 settembre 2024, n. 21349 - certificato il 24 settembre 2024 Pratica SIDIT 68746/2020, Procedimento 2289/2024, Pozzi ID. 10490 e ID. 15281. "GCVI - Acque". Concessione di derivazione acque pubbliche sotterranee nel Comune di Collesalvetti (LI). Richiedente: Società Agricola Bracci Torsi S.r.l.	31
Direzione Difesa del Suolo e Protezione Civile - Settore Genio Civile Valdarno Superiore	
DECRETO 23 settembre 2024, n. 21356 - certificato il 24 settembre 2024 RD nr. 523/1904 - LR nr. 80/2015. Concessione porzione di area demaniale del corso d'acqua denominato Vingoncello (AV31580) e AV31581, in loc. La Nave del Comune di Castiglion Fiorentino per l'esecuzione di un attraversamento subalveo con condotta idrica. Pratica SiDIT 6528/2024.	35

<p>DECRETO 23 settembre 2024, n. 21365 - certificato il 24 settembre 2024 R.D.1775/33 - Regolamento Regione Toscana n. 61/r del 16/08/2016 e s.m.i. - Procedimento/Pratica SiDIT n. 196009/2020-195547/2020. Autorizzazione alla ricerca e contestuale concessione di acque sotterranee ad uso diverso dal domestico di derivazione di acque pubbliche nel Comune di Firenze (FI), Località GALLUZZO.</p>	41
<p>Direzione Difesa del Suolo e Protezione Civile - Settore Genio Civile Valdarno Inferiore</p>	
<p>DECRETO 23 settembre 2024, n. 21380 - certificato il 24 settembre 2024 Pratica SIDIT n.2345/2021, procedimento n. 8978/2024 (codice locale 3733) - GCVI-ACQUE - T.U. n. 1775 del 01/12/1933. Voltura di concessione di derivazione acque pubbliche sotterra- nee nel Comune di San Miniato (PI) ai sensi dell'art. 74 del d.p.g.r.t. n. 61/R/2016, per variazione della ragione sociale del titolare. Richiedente Tre Zeta Group spa.</p>	46
<p>Direzione Difesa del Suolo e Protezione Civile - Settore Genio Civile Valdarno Superiore</p>	
<p>DECRETO 23 settembre 2024, n. 21381 - certificato il 24 settembre 2024 R.D. 11/12/33 n. 1775, sulle acque pubbliche - Concessione di derivazione di acqua pubblica sotterranea da un pozzo ubicato in Comune di Cortona (AR), Località Riccio. Approvazione del Disciplinare di concessione. Procedimento/Pratica SiDIT n. 3100/2024/n. 1894/2024 (Codice locale n. CSA2024_00025).</p>	50
<p>DECRETO 23 settembre 2024, n. 21384 - certificato il 24 settembre 2024 r.d. 1775/33 - Regolamento Regione Toscana n. 61/r del 16/08/2016 e s.m.i. - Procedimento-Pratica SiDIT n. 1065/2024- 413605/2020; Codice locale n. 98. Concessione di derivazione di acque pubbliche nel Comune di Sesto Fiorentino, Località QUINTO.</p>	54
<p>DECRETO 23 settembre 2024, n. 21387 - certificato il 24 settembre 2024 R.D. 1775/33 - Regolamento Regione Toscana n. 61/r del 16/08/2016 e s.m.i. Approvazione della voltura e variante so- stanziale alla concessione di derivazione di acqua pubblica sot- terranea da n. 2 pozzi ubicati in Comune di Cortona (AR), Lo- calità Tornia-Portole. Procedimento/Pratica SIDIT n. 7487/2024/2625/2020 (Codice locale n. CSA2004_00050).</p>	58
<p>Direzione Difesa del Suolo e Protezione Civile - Settore Genio Civile Toscana Sud</p>	
<p>DECRETO 23 settembre 2024, n. 21389 - certificato il 24 settembre 2024 Pratica SIDIT n. 3070/2021 (Proc. 3870/2021) - T.U. 11/12/1933 n. 1775 - Concessione di derivazione acqua da un pozzo in Lo- calità Cupi nel Comune di Magliano in Toscana (GR). Rettifica per mero errore materiale del Decreto 17428 del 09/08/2023.</p>	62
<p>Direzione Difesa del Suolo e Protezione Civile - Settore Genio Civile Valdarno Superiore</p>	

<p>DECRETO 23 settembre 2024, n. 21391 - certificato il 24 settembre 2024 RD nr. 523/1904 - LR nr. 80/2015. Rinnovo della concessione per porzione di area demaniale ex-alveo del torrente Stura, nel Comune di Barberino di Mugello (FI), occupata con terrazza a sbalzo pertinente a civile abitazione, con sottostante marcia- piede a raso, per un totale di circa 8 mq in proiezione. Pratica SiDIT 20511/2019.</p> <p>.....</p>	65
<p>DECRETO 23 settembre 2024, n. 21394 - certificato il 24 settembre 2024 R.D. 11/12/33 n. 1775, sulle acque pubbliche - Concessione di derivazione di acqua pubblica sotterranea da n. 1 pozzo ubicato in Comune di Cortona (AR), Località Centoia. Approvazione del Disciplinare di concessione. Procedimento/Pratica SiDIT n. 7349/2024-5291/2024 (Codice locale n. CSA2024_00042).</p> <p>.....</p>	71
<p>DECRETO 24 settembre 2024, n. 21401 - certificato il 24 settembre 2024 R.D. 11/12/33 n. 1775, sulle acque pubbliche - Concessione di derivazione di acqua pubblica sotterranea da un pozzo ubicato in Comune di Cortona (AR), Località Montecchio. Approva- zione del Disciplinare di concessione. Procedimento/Pratica Si- DIT n.4646/2024-46174/2020 (Codice locale n. CSA2024_00037).</p> <p>.....</p>	75
<p>Direzione Difesa del Suolo e Protezione Civile - Settore Genio Civile Toscana Sud</p>	
<p>DECRETO 20 settembre 2024, n. 21405 - certificato il 24 settembre 2024 GR - T.U. 11/12/1933 n. 1775, sulle acque pubbliche e Rego- lamento 61/R/2016. Rinuncia alla concessione e passaggio ad uso domestico per derivazione di acqua pubblica da un pozzo nel Comune di Orbetello (GR). Pratica Sidit n. 106127/20 (ex 8180/10).</p> <p>.....</p>	79
<p>Direzione Difesa del Suolo e Protezione Civile - Settore Genio Civile Valdarno Inferiore</p>	
<p>DECRETO 24 settembre 2024, n. 21419 - certificato il 24 settembre 2024 R.D. n. 523/1904, L.R.T. n. 80/2015 e D.P.G.R.T. n. 60/R/2016. Pratica SIDIT n. 8035/2023. Concessione di area demaniale con contestuale rilascio di autorizzazione idraulica, ai sensi del R.D. n. 523/1904 e della L.R.T. n. 80/2015, per l'attraversa- mento sotterraneo del Fosso dell'Infermeria, con linea MT a 15 Kv, da realizzarsi all'incrocio tra via dei Cimiteri e via Mangano, nel Comune di Portoferraio (LI), registrata al protocollo regionale con prot. n. 0389968 del 16/08/2023. (pratica e- distribuzione n. 2728244). Richiedente: e-distribuzione S.P.A.</p> <p>.....</p>	84
<p>Direzione Difesa del Suolo e Protezione Civile - Settore Genio Civile Valdarno Superiore</p>	

<p>DECRETO 23 settembre 2024, n. 21449 - certificato il 24 settembre 2024 RD nr. 523/1904 - LR nr. 50/2021. Concessione porzione da area demaniale del corso d'acqua denominato AV9441 in Comune di Castelfranco Piandiscò per il mantenimento dello scarico rete acque miste SD5_379 in PVC. Pratica SiDIT n. 905/2023.</p> <p>.....</p>	94
<p>Direzione Difesa del Suolo e Protezione Civile - Settore Genio Civile Toscana Nord</p>	
<p>DECRETO 24 settembre 2024, n. 21451 - certificato il 24 settembre 2024 R.D. 523/1904, L.R. 80/2015, D.P.G.R. 60/R/2016, L.R. 41/2018. Pratica idraulica n. 3020, pratica sidit n. 638/2022. Concessione di una porzione di area, appartenente al Demanio idrico dello Stato, che verrà occupata da un attraversamento stradale sul corso dacqua senza nome (codice TN25020), in località Le Capanne, nel Comune di Galliciano (LU).</p> <p>.....</p>	99
<p>Direzione Difesa del Suolo e Protezione Civile - Settore Genio Civile Toscana Sud</p>	
<p>DECRETO 24 settembre 2024, n. 21479 - certificato il 25 settembre 2024 Pratica SiDIT n. 5293/2024 - Proc. n. 7351/2024; Cod. loc. n. 2598 O.I. - Concessione demaniale per uno scarico di acque reflue industriali (tip. 6.3) nel fosso di Valdonia (TS3664), in località San Piero in Barca nel comune di Castelnuovo Berardenga (SI). Concessionario: Enoservizi S.R.L.</p> <p>.....</p>	107
<p>Direzione Difesa del Suolo e Protezione Civile - Settore Genio Civile Toscana Nord</p>	
<p>DECRETO 25 settembre 2024, n. 21530 - certificato il 25 settembre 2024 R.D. 523/1904, L.R. 80/2015, D.P.G.R. 60/R/2016, L.R. 41/2018. Pratica idraulica n. 4309, pratica sidit n. 10337/23. Concessione di una porzione di area, appartenente al Demanio idrico dello Stato, che verrà occupata da uno scarico di acque reflue derivanti dall'attività di produzione di prodotti caseari, nel fosso di Ritrogoli (TN31576), in località Rianchiani, nel comune di Pescaglia (LU).</p> <p>.....</p>	117
<p>Direzione Difesa del Suolo e Protezione Civile - Settore Genio Civile Valdarno Centrale</p>	
<p>DECRETO 25 settembre 2024, n. 21547 - certificato il 26 settembre 2024 R.D. 523/1904, L.R. 80/2015 e D.P.G.R. 60/R/2016. Concessione per scarico di acque reflue industriali della cava La Cassiana nel torrente Marina, nel Comune di Calenzano (FI). Pratica 4655 (pratica SIDIT n. 786/2024).</p> <p>.....</p>	125
<p>Direzione Difesa del Suolo e Protezione Civile - Settore Genio Civile Valdarno Superiore</p>	

<p>DECRETO 25 settembre 2024, n. 21558 - certificato il 26 settembre 2024 RD nr. 523/1904 - LR nr. 80/2015. Autorizzazione e concessione porzioni di aree demaniali di vari corsi d'acqua per l'esecuzione di attraversamenti e di un parallelismo con condotta idrica in Comune di Lucignano (AR). Pratica SiDIT 5524/2024.</p> <p>.....</p>	134
<p>DECRETO 25 settembre 2024, n. 21560 - certificato il 26 settembre 2024 R.D. 11/12/33 n. 1775, sulle acque pubbliche - Concessione di derivazione di acqua pubblica sotterranea da un pozzo ubicato in Comune di Cortona (AR), Località Manzano. Approvazione del Disciplinare di concessione. Procedimento/Pratica SiDIT n. 4798/2024-2830/2020 (Codice locale n. CSA2015_00005).</p> <p>.....</p>	140
<p>DECRETO 25 settembre 2024, n. 21562 - certificato il 26 settembre 2024 RD nr. 523/1904 - LR nr. 80/2015. Concessione porzione di area demaniale del corso d'acqua denominato Fosso del Risaio (MV30873), in loc. Santa Brigida del Comune di Pontassieve per l'esecuzione di scarico acque reflue domestiche. Pratica SiDIT 6251/2024.</p> <p>.....</p>	144
<p>DECRETO 25 settembre 2024, n. 21575 - certificato il 26 settembre 2024 RD nr. 523/1904 - LR nr. 80/2015. AUT_2399632 - Modifica decreto dirigenziale n. 988 del 23/01/2023 per concessione porzioni di aree demaniali di vari corsi d'acqua nei Comuni di Castel San Niccolò e Montemignaio per ricostruzione elettrodotta. Pratica SiDIT 2384/2022.</p> <p>.....</p>	151
<p>DECRETO 25 settembre 2024, n. 21596 - certificato il 26 settembre 2024 RD nr. 523/1904 - LR nr. 80/2015. Concessione porzione di area demaniale del corso d'acqua denominato Fosso del Risaio (MV30873), in loc. Santa Brigida del Comune di Pontassieve per l'esecuzione di scarico acque reflue domestiche. Pratica SiDIT 6251/2024.</p> <p>.....</p>	155
<p>Direzione Difesa del Suolo e Protezione Civile - Settore Genio Civile Toscana Sud</p>	
<p>DECRETO 26 settembre 2024, n. 21615 - certificato il 26 settembre 2024 Pratica SiDIT n. 5286/2024 (Proc. n. 7341/2024) - Concessione demaniale per uno scarico di acque reflue industriali (tip. 6.3), provenienti da impianto di trattamento di acque di prima e seconda pioggia, nel corso d'acqua denominato Argine di Recinto (TC16033) e autorizzazione alla pavimentazione delle aree private poste nelle pertinenze idrauliche della sponda destra del corso d'acqua denominato Argine di Recinto (TC16033), in località Puntone nel comune di Scarlino (GR). Concessionario: Porto Verde S.r.l.</p> <p>.....</p>	162
<p>Direzione Difesa del Suolo e Protezione Civile - Settore Genio Civile Valdarno Superiore</p>	

DECRETO 25 settembre 2024, n. 21623 - certificato il 26 settembre 2024
RD nr. 523/1904 - LR nr. 80/2015. Concessione porzione di
area demaniale di vari corsi d'acqua in loc. Filigare e Mont-
albano nel Comune di Firenzuola (FI) per la realizzazione di
nuova condotta gas in subalveo. Pratica SiDIT 8835/2023.

..... 173

Direzione Difesa del Suolo e Protezione Civile - Settore Genio Civile Toscana Sud

DECRETO 26 settembre 2024, n. 21665 - certificato il 27 settembre 2024
Pratica SiDIT n. 2601/2024 (Proc. n. 4252/2024) - Concessio-
ne demaniale per un sovrattraversamento interrato del tombino
esistente su un corso dacqua privo di denominazione (TS43733),
con linea elettrica BT (tip. 11), in località Terre Gialle nel co-
mune di Castel del Piano (GR). Concessionario: e-distribuzione
S.p.A.

..... 179

DECRETO 26 settembre 2024, n. 21672 - certificato il 27 settembre 2024
Pratica SiDIT n. 2819/2024 (Proc. n. 4615/2024) - Concessio-
ne demaniale per l'attraversamento con ponte ferroviario (tip.
5.2) del fiume Albegna (TS76498), in località Albinia nel comu-
ne di Orbetello (GR), e autorizzazione al consolidamento delle
pile del suddetto ponte al km 157+437 della linea Roma-Pisa,
in località Albinia nel comune di Orbetello (GR). Concessiona-
rio: Rete Ferroviaria Italiana S.p.A.

..... 189

Direzione Difesa del Suolo e Protezione Civile - Settore Genio Civile Valdarno
Centrale

DECRETO 26 settembre 2024, n. 21693 - certificato il 27 settembre 2024
R.D. 523/1904, L.R. 80/2015 e D.P.G.R. 60/R/2016. Conces-
sione per occupazione area demaniale afferente al rio Bechini
mediante installazione di ponteggio su edificio per rifacimento
di facciata e copertura di edificio ricadente nella fascia di lar-
ghezza di 10 metri dal muro di sponda del rio Bechini, in via
Tre Fontane 991, nel Comune di Monsummano Terme (PT).
Pratica 4909 (SIDIT pratica n. 5383/2024).

..... 198

Direzione Difesa del Suolo e Protezione Civile - Settore Genio Civile Toscana Sud

DECRETO 26 settembre 2024, n. 21696 - certificato il 27 settembre 2024
Pratica SiDIT n. 2378/2024 (Proc. n. 3928/2024) - Conces-
sione demaniale per sei attraversamenti aerei con linea elettri-
ca MT (tip. 1.2), rispettivamente del fosso di Madonna Ni-
cola (TS78288), di due suoi affluenti privi di denominazione
(TS78363, TS78287), di due affluenti del canale della Bassa
privi di denominazione (TS78297 due volte, TS78296), in lo-
calità Borgo Carige Centro "G" nel comune di Capalbio (GR).
Concessionario: e-distribuzione S.p.A.

..... 207

<p>DECRETO 26 settembre 2024, n. 21703 - certificato il 27 settembre 2024 Pratica SiDIT n. 5390/2024 (Proc. n. 7489/2024) - Conces- sione demaniale per uno scarico di acque reflue (tip. 6.2), da un terreno destinato a risicoltura, in un corso dacqua privo di denominazione (TS66037) e autorizzazione alla realizzazione di arginature delle vasche nelle pertinenze dei corsi d'acqua privi di denominazione (TS66037 e TS66741), in località Podere San Isidoro nel comune di Grosseto (GR).</p> <p>..... 217</p>	217
<p>Direzione Difesa del Suolo e Protezione Civile - Settore Genio Civile Toscana Nord</p>	
<p>DECRETO 27 settembre 2024, n. 21705 - certificato il 27 settembre 2024 R.D. 523/1904 - L.R. 80/2015 Pratica idraulica n. 4481 - SI- DIT 6542/2023 - Proc. 8361/2023. Concessione idraulica per l'occupazione di un'area demaniale dismessa del tratto di corso d'acqua non denominato (TN43269) affluente in sinistra del Fosso della Foce in Loc. Mirteto nel Comune di Massa (MS).</p> <p>..... 228</p>	228
<p>Direzione Difesa del Suolo e Protezione Civile - Settore Genio Civile Valdarno Centrale</p>	
<p>DECRETO 26 settembre 2024, n. 21710 - certificato il 27 settembre 2024 R.D. 523/1904, L.R. 80/2015 e D.P.G.R. 60/R/2016. Conces- sione per occupazione ad uso cantieristico del demanio idrico, funzionale all'intervento di sostituzione del collettore esistente in alveo nel Fiume Bisenzio e sostituzione di chiusini, per i tratti dal pozzetto P143 al P146, in località La Briglia e dal pozzetto P168 al P170 in località Gamberame, nel Comune di Vaiano (PO). Pratica 4093. (SIDIT: Pratica 5560/2024, Pro- cedimento 7724/2024).</p> <p>..... 234</p>	234
<p>Direzione Difesa del Suolo e Protezione Civile - Settore Genio Civile Toscana Nord</p>	
<p>DECRETO 27 settembre 2024, n. 21714 - certificato il 27 settembre 2024 R.D.523/1904, L.R. 80/2015. Pratica idraulica n. 2029, SIDIT n.896/2020. Rinnovo della concessione di una porzione di area, appartenente al Demanio idrico dello Stato, di pertinenza del Fosso Lavello (TN 26785), in località Partaccia nel comune di Massa (MS), utilizzata per l'attività di autolavaggio autovettu- re.</p> <p>..... 245</p>	245
<p>DECRETO 27 settembre 2024, n. 21742 - certificato il 27 settembre 2024 R.D. n. 523/1904 - L. n. 37/1994 - L.R. n. 41/2018 Prati- ca idraulica n. 4652 - SIDIT 2722/2024 - Proc. 4431/2024. Concessione ed Autorizzazione idraulica per la realizzazione di rete in fibra ottica in varie località nel Comune di Fabbriche di Vergemoli (LU).</p> <p>..... 251</p>	251
<p>Direzione Difesa del Suolo e Protezione Civile - Settore Genio Civile Toscana Sud</p>	

<p>DECRETO 27 settembre 2024, n. 21750 - certificato il 27 settembre 2024 Pratica SiDIT n. 5240/2024 (Proc. n. 7274/2024) - Concessio- ne demaniale per un attraversamento aereo con linea elettrica a MT (tip. 1.2) del fosso Rio Cupo (TS55945), in località Querce Alta nel comune di Campagnatico (GR).</p> <p>.....</p>	261
<p>DECRETO 27 settembre 2024, n. 21751 - certificato il 27 settembre 2024 Pratica SiDIT n. 5171/2024 - Proc. n. 7181/2024; Cod. loc. n. 2591 (O.I.) - Concessione demaniale per un attraversamento con guado a ruota bagnata, ad uso residenziale (tip. 4.1), del Fosso della Monticchia (AV43235), in località Strada della Lega nel Comune di Sarteano (SI).</p> <p>.....</p>	271
<p>Direzione Difesa del Suolo e Protezione Civile - Settore Genio Civile Valdarno Superiore</p>	
<p>DECRETO 27 settembre 2024, n. 21807 - certificato il 30 settembre 2024 r.d. 1775/33 - Regolamento Regione Toscana n. 61/r del 16/08/2016 e s.m.i. - Procedimento-Pratica SiDIT n. 4686/2024- 413801/2020; Codice locale n. 382. Concessione di derivazione di acque pubbliche nel Comune di Barberino di Mugello, Loca- lità CASE AL FIUME.</p> <p>.....</p>	282
<p>Direzione Agricoltura e Sviluppo Rurale - Settore Genio Civile Toscana Sud ..</p>	
<p>DECRETO 27 settembre 2024, n. 21812 - certificato il 30 settembre 2024 Pratica SiDIT n. 2944/2022 (Proc. n. 7725/2024) - Subentro nella titolarità della concessione rilasciata dalla Regione To- scana con decreto dirigenziale n. 8738 del 23/04/2024 "Og- getto: Pratica SiDIT n. 2944/2022 - Proc. 1069/2024; Cod. Loc. 4/2019 - Concessione di area demaniale di mq 8208 per uso taglio vegetazione arborea ed arbustiva (tip. 8.3), situata lungo tratti del fiume Ombrone (TS68276, TS67886, TS67100, TS66931, TS63430, TS63342, TS62266, TS60166, TS59612), in località P. Santa Maria, Isoletto, Il Poggio, Ponte d'Istia, C. Grillese nel comune di Grosseto. Concessionario: Biomass Tra- ding S.R.L.".</p> <p>.....</p>	287
<p>Direzione Difesa del Suolo e Protezione Civile - Settore Genio Civile Valdarno Superiore</p>	
<p>DECRETO 30 settembre 2024, n. 21819 - certificato il 30 settembre 2024 R.D. 1775/33 - Regolamento Regione Toscana n. 61/r del 16/08/2016 e s.m.i. - Procedimento/Pratica SiDIT n. 4093/2024- 445297/2020; Codice locale n. 15866. Domanda di concessione acque sotterranee di derivazione di acque pubbliche nel Comu- ne di Firenze - Via delle Cascine.</p> <p>.....</p>	292
<p>Direzione Difesa del Suolo e Protezione Civile - Settore Genio Civile Toscana Nord</p>	

<p>DECRETO 30 settembre 2024, n. 21842 - certificato il 1 ottobre 2024 R.D. n. 523/1904 - L. n. 37/1994 - L.R. n. 41/2018 - Pratica idraulica n. 4717 - SIDIT 5151/2024 - Proc. 7152/2024. Con- cessione ed Autorizzazione idraulica per la realizzazione di rete in fibra ottica nei Comuni di Careggine, Stazzema e Vagli di Sotto (LU).</p> <p>..... 296</p>	296
<p>Direzione Difesa del Suolo e Protezione Civile - Settore Genio Civile Toscana Sud</p> <p>DECRETO 30 settembre 2024, n. 21844 - certificato il 1 ottobre 2024 Pratica SiDIT n. 5244/2024 - Proc. n. 7782/2024; Cod. loc. n. 2602 O.I. - Concessione demaniale per un attraversamento sotterraneo (tip. 11), con elettrodotto, dell'affluente (TS33067) del Torrente delle Trucchiole, in loc. Strada Vicinale delle Quer- ciole nel Comune di Radicofani (SI).</p> <p>..... 304</p>	304
<p>Direzione Difesa del Suolo e Protezione Civile - Settore Genio Civile Valdarno Superiore</p> <p>DECRETO 30 settembre 2024, n. 21845 - certificato il 1 ottobre 2024 r.d. 1775/33 - Regolamento Regione Toscana n. 61/r del 16/08/2016 e s.m.i. - Procedimento-Pratica SiDIT n. 2607/2024- 1601/2024; Codice locale n. 4507. Concessione di derivazione di acque pubbliche nel Comune di Colle di Val d'Elsa, Località Quartaia.</p> <p>..... 315</p>	315
<p>Direzione Difesa del Suolo e Protezione Civile - Settore Genio Civile Valdarno Centrale</p> <p>DECRETO 30 settembre 2024, n. 21846 - certificato il 1 ottobre 2024 R.D. 523/1904, L.R.50/2021. Concessione per occupazione di area demaniale relativa alla copertura del fosso di Vinaccino, indicato con il codice MV28094, per la realizzazione di ponte carrabile con scatolari prefabbricati per accesso a terreni agri- coli interclusi, in località Pantano, nel Comune di Serravalle Pistoiese (PT), Pratica 2284P _ SIDIT N:94347/2020 - proce- dimento 4235/2024.</p> <p>..... 320</p>	320
<p>Direzione Difesa del Suolo e Protezione Civile - Settore Genio Civile Valdarno Inferiore</p> <p>DECRETO 30 settembre 2024, n. 21860 - certificato il 1 ottobre 2024 L.R. 80/2015 e R.D. 523/1904 - SIDIT 2959/2023. Concessione per utilizzo del demanio idrico con contestuale autorizzazione idraulica per attraversamento dei corsi d'acqua TN40568 e Sol- co della foce del cotone, e interferenza nella fascia di pertinenza del corso d'acqua TN40496, con condotta acquedotto in Via di Tiglio loc. Pieve di Compito (percorrenza SRT439 Sarzanese Valdera dal km 40+794 al km42+248) nel Comune di Capan- nori (LU). Richiedente: ACQUE SpA.</p> <p>..... 329</p>	329
<p>Direzione Difesa del Suolo e Protezione Civile - Settore Genio Civile Toscana Sud</p>	

DECRETO 30 settembre 2024, n. 21864 - certificato il 1 ottobre 2024
 Pratica SiDIT n. 690/2023 (Proc. n. 9370/2024) - Modifica decreto dirigenziale n. 10612 del 23/05/2023 "Oggetto: Pratica SiDIT n. 690/2023 - Concessione demaniale per uno scarico di acque reflue (tip. 6.3), da un terreno destinato a risicoltura, nel fosso Ghirelli (TS67353) e autorizzazione alla realizzazione di arginature nelle pertinenze del fosso Ghirelli (TS67353) e del fosso Tanarozzo (TS66465), in località Laschi nel comune di Grosseto (GR)".

..... 340

DECRETO 30 settembre 2024, n. 21866 - certificato il 1 ottobre 2024
 Pratica SiDIT n. 5437/2019 (Proc. n. 4522/2024) - L.R. 50/2021, art. 3, comma 1, lett. b) - Concessione per l'utilizzo del demanio idrico per un attraversamento in subalveo del fosso Val dei Castagni (TS59857), con condotta idrica (tip. 11), in località Pian di Rocca nel comune di Castiglione della Pescaia (GR). Concessionario: Acquedotto del Fiora S.p.A.

..... 343

DECRETO 30 settembre 2024, n. 21868 - certificato il 1 ottobre 2024
 Pratica SiDIT n. 4110/2019 (Proc. n. 4718/2024) - L.R. 50/2021, art. 3, comma 1, lett. b) - Concessione per l'utilizzo del demanio idrico per due attraversamenti, di cui uno del fosso del Magione (2) (TS76196) e uno del torrente Radicata (TS76331), con condotta idrica staffata al ponte esistente sulla S.R. 74 Maremmana (tip. 11), in località Albinia nel comune di Orbetello (GR). Concessionario: Acquedotto del Fiora S.p.A.

..... 353

Direzione Difesa del Suolo e Protezione Civile - Settore Genio Civile Valdarno Inferiore

DECRETO 30 settembre 2024, n. 21877 - certificato il 1 ottobre 2024
 Pratica SiDIT 544/2021, Procedimento 680/2021, (codice locale 3707). "GCVI - Acque". Concessione di derivazione acque pubbliche sotterranee nel Comune di San Miniato (PI).

..... 363

Direzione Difesa del Suolo e Protezione Civile - Settore Genio Civile Valdarno Superiore

DECRETO 30 settembre 2024, n. 21884 - certificato il 1 ottobre 2024
 RD n. 1775/33 - Regolamento Regione Toscana n. 61/r del 16/08/2016 e s.m.i. Procedimento-Pratica SiDIT n. 2545/202-315/2022; Codice locale n. EM_1707. Variante sostanziale alla concessione di derivazione di acque pubbliche nel Comune di FUCECCHIO (FI).

..... 369

<p>DECRETO 30 settembre 2024, n. 21888 - certificato il 1 ottobre 2024 RD nr. 523/1904 - LR nr. 80/2015. Concessione porzione di area demaniale del corso d'acqua denominato AV17075 Borro della pozza dei diavoli (2), in loc. Camenata del Comune di Cavriglia relativa al ponte esistente sulla S.P.15 di Montegonzi, KM. 0+750 oggetto dei lavori di manutenzione straordinaria e ripristino. Pratica SiDIT 5327/2024.</p> <p>.....</p>	373
<p>DECRETO 30 settembre 2024, n. 21909 - certificato il 1 ottobre 2024 r.d. 1775/33 - Regolamento Regione Toscana n. 61/r del 16/08/2016 e s.m.i. - Procedimento-Pratica SiDIT n. 7122/2024-5130/2024; Concessione di derivazione di acque pubbliche nel Comune di Firenze, Località via Peri 4-6.</p> <p>.....</p>	380
<p>Direzione Difesa del Suolo e Protezione Civile - Settore Genio Civile Toscana Nord</p>	
<p>DECRETO 2 ottobre 2024, n. 21923 - certificato il 2 ottobre 2024 R.D. 523/1904, L.R. 80/2015, L.R.50/2021. Pratica idraulica n. 4321, pratica SIDIT n. 5239/2024, procedimento n.7273/2024. Concessione di una porzione di area, appartenente al Demanio idrico dello Stato, occupata da una condotta idrica in attraversamento del corso d'acqua senza nome (TN37489), in località Sant'Alessio nel Comune di Lucca (LU).</p> <p>.....</p>	384
<p>Direzione Difesa del Suolo e Protezione Civile - Settore Genio Civile Valdarno Inferiore</p>	
<p>DECRETO 2 ottobre 2024, n. 21925 - certificato il 2 ottobre 2024 R.D. n. 523/1904 - L.R. n. 80/2015 - D.P.G.R. 60/R/2016. Pratica Sidit 815/2024 - Concessione con contestuale rilascio di autorizzazione idraulica per i lavori finalizzati allo sviluppo della fibra ottica mediante attraversamenti e parallelismi di diversa tipologia di vari corsi dacqua nel Comune di Vicopisano (PI). Richiedente Open Fiber S.p.A.</p> <p>.....</p>	389
<p>DECRETO 2 ottobre 2024, n. 21926 - certificato il 2 ottobre 2024 L.R. 80/2015 - R.D. 523/1904. Pratica Sidit n. pratica 2693/2024 - Concessione e contestuale autorizzazione idraulica per posa di condotta fognaria in pressione in attraversamento del Rio Galletta (BV10639) e Fosso Girotta (BV10323) nel Comune di Casciana Terme Lari (PI) e della Fossa Nuova (BV10379) nel Comune di Ponsacco (PI). Richiedente: Acque S.p.A. (I20F3212).</p> <p>.....</p>	401
<p>DECRETO 2 ottobre 2024, n. 21927 - certificato il 2 ottobre 2024 R.D. 523/1904 - L.R.80/2015 - Pratica SIDIT n. 5272/2024. Autorizzazione idraulica e contestuale concessione temporanea ad uso cantieristico per l'esecuzione di scavi per la sostituzione di tratti di tubazione interrata dell'oleodotto Livorno - Calenzano, DN200 (8"), nelle pertinenze del Canale Scolmatore dell'Arno nel Comune Cascina (PI). Richiedente: ENI S.p.A.</p> <p>.....</p>	411

- DECRETO 2 ottobre 2024, n. 21929 - certificato il 2 ottobre 2024
R.D. n. 523/1904 - L.R. n. 80/2015 - D.P.G.R. 60/R/2016.
Pratica Sidit 748/2024 - Concessione con contestuale rilascio
di autorizzazione idraulica per i lavori finalizzati allo sviluppo
della fibra ottica mediante attraversamenti e parallelismi di di-
versa tipologia di vari corsi d'acqua nel Comune di Ponsacco
(PI). Richiedente: Open Fiber S.p.A.
..... 420
- DECRETO 2 ottobre 2024, n. 21941 - certificato il 2 ottobre 2024
Pratica SIDIT n. 1433/2024. Procedimento n. 2370/2024. Co-
dice locale LI9164. GCVI-Acque. Concessione di derivazione di
acque pubbliche sotterranee nel territorio del Comune di CA-
STAGNETO CARDUCCI (LI). Richiedente: A.S.A S.p.A.
..... 432
- DECRETO 2 ottobre 2024, n. 21942 - certificato il 2 ottobre 2024
R.D. 523/1904, della L.R. 80/2015 e del D.P.G.R. 60/R/2015.
Pratica Sidit n. 6182/2024 - Concessione con contestuale ri-
lascio di autorizzazione idraulica per lo sviluppo della rete in
fibra ottica interferente con vari corsi d'acqua appartenenti al
reticolo idrografico regionale ex L.R.79/2012 s.m.i. per attra-
versamenti della rete di diversa tipologia nel Comune di San
Miniato (PI). Richiedente Open Fiber S.p.A.
..... 438
- DECRETO 2 ottobre 2024, n. 21943 - certificato il 2 ottobre 2024
R.D. 523/1904 - L.R. 80/2015 - D.P.G.R. 60/R/2016. Pratica
Sidit n. 2836/2024. Concessione e contestuale autorizzazione
idraulica per attraversamento in subalveo di nuova linea inter-
rata BT a 230-400V del corso d'acqua tombato senza nome con
codice identificativo (BV20482), nel Comune di Castelfranco
di Sotto (PI). AUT_0150-2024/AC PNRR. Richiedente: E-
distribuzione S.p.A.
..... 450
- DECRETO 2 ottobre 2024, n. 21944 - certificato il 2 ottobre 2024
R.D. n. 523/1904, L.R. n. 80/2015 e D.P.G.R.T. n. 60/R/2016.
Pratica SIDIT n. 1090/2024. Concessione di area demaniale
con contestuale rilascio di autorizzazione idraulica per la rea-
lizzazione di nuovo tratto di linea MT del progetto Campo San
Giovanni che prevede la costruzione di cinque attraversamenti
sotterranei e sette attraversamenti utilizzando i manufatti esi-
stenti interferenti con vari corsi d'acqua, nei Comuni di Campo
nell'Elba e Capoliveri (LI). Richiedente: e-distribuzione S.p.A.
con socio unico. (PRATICA e-dis. n. 2680116).
..... 460

DECRETO 2 ottobre 2024, n. 21946 - certificato il 2 ottobre 2024
 R.D. n. 523/1904, L.R.T. n. 80/2015 e D.P.G.R.T. n. 60/R/2016.
 Pratica SIDIT n. 1951/2024. Concessione di area demaniale
 con contestuale rilascio di autorizzazione idraulica, ai sensi del
 R.D. n. 523/1904 e della L.R.T. n. 80/2015, per la costruzione
 ed esercizio della Cabina e di un elettrodotto a Bassa Tensione
 tramite Attraversamento con cavo in subalveo del "FOSSO LE
 BASSE" TC 7459 in via della Pineta nel Comune di Cecina (LI)
 e nel Comune di Bibbona (LI) (PRATICA e-dis. n. 55963812).
 Richiedente: E-Distribuzione S.P.A. con socio unico.

..... 470

Direzione Difesa del Suolo e Protezione Civile - Settore Genio Civile Toscana Nord

DECRETO 2 ottobre 2024, n. 21952 - certificato il 2 ottobre 2024
 R.D. 523/1904 - L. 37/1994 - L.R. 41/2018 - Pratica idraulica
 n. 4585 - SIDIT 2269/2024 - Proc. 3772/2024 . Concessione
 idraulica per il mantenimento di scarico acque piovane esisten-
 te nel corso d'acqua denominato Fosso Spera (TN 31998) ed
 Autorizzazione idraulica per l'esecuzione dei lavori di protezio-
 ne spondale in Loc. Caranna nel Comune di Forte dei Marmi
 (LU).

..... 481

Direzione Difesa del Suolo e Protezione Civile - Settore Genio Civile Valdarno
 Inferiore

DECRETO 2 ottobre 2024, n. 21957 - certificato il 2 ottobre 2024
 Pratica SIDIT n. 1467/2024. Procedimento n. 2404/2024. Co-
 dice locale LI2474. GCVI-Acque. Concessione di derivazione di
 acque pubbliche sotterranee nel territorio del Comune di CA-
 STAGNETO CARDUCCI (LI). Richiedente: A.S.A S.p.A.

..... 490

DECRETO 2 ottobre 2024, n. 21958 - certificato il 2 ottobre 2024
 R.D. n. 523/1904 - L.R. n. 80/2015 - D.P.G.R. 60/R/2016.
 Pratica Sidit 756/2024 - Concessione con contestuale rilascio
 di autorizzazione idraulica per i lavori finalizzati allo sviluppo
 della fibra ottica mediante attraversamenti e parallelismi di di-
 versa tipologia di vari corsi d'acqua nel Comune di Calcinaia
 (PI). Richiedente Open Fiber S.p.A.

..... 496

DECRETO 2 ottobre 2024, n. 21968 - certificato il 2 ottobre 2024
 Pratica SIDIT n. 1424/2024. Procedimento n. 2361/2024. Co-
 dice locale LI8830. GCVI-Acque. Concessione di derivazione di
 acque pubbliche sotterranee nel territorio del Comune di RO-
 SIGNANO MARITTIMO (LI). Richiedente: A.S.A S.p.A.

..... 507

Direzione Difesa del Suolo e Protezione Civile - Settore Genio Civile Toscana Sud

<p>DECRETO 1 ottobre 2024, n. 21983 - certificato il 2 ottobre 2024 Pratica SiDIT n. 4113/2019 (Proc. n. 4707/2024) - L.R. 50/2021, art. 3, comma 1, lett. b) - Concessione per l'utilizzo del demanio idrico per un attraversamento del fiume Ombrone (TS63529), con condotta idrica staffata al traliccio esistente (tip. 11), in località Grancia nel comune di Grosseto. Concessionario: Acquedotto del Fiora S.p.A.</p>	514
<p>.....</p>	
<p>Direzione Difesa del Suolo e Protezione Civile - Settore Genio Civile Valdarno Inferiore</p>	
<p>DECRETO 2 ottobre 2024, n. 22006 - certificato il 2 ottobre 2024 Pratica SIDIT n. 1469/2024. Procedimento n. 2406/2024. Codice locale LI8855. GCVI-Acque. Concessione di derivazione di acque pubbliche sotterranee nel territorio del Comune di RO-SIGNANO MARITTIMO (LI). Richiedente: A.S.A S.p.A.</p>	524
<p>.....</p>	
<p>Direzione Difesa del Suolo e Protezione Civile - Settore Genio Civile Valdarno Superiore</p>	
<p>DECRETO 2 ottobre 2024, n. 22011 - certificato il 3 ottobre 2024 RD nr. 523/1904 - LR nr. 80/2015. Perfezionamento concessioni demaniali scarichi acque reflue di piattaforma in vari corsi d'acqua del reticolo idrografico regionale e variante autorizzativa del manufatto di scarico tombino TB103 nel borro delle Serre e del manufatto scarico presidio PR05 nel torrente Ema nel comune di Bagno a Ripoli nell'ambito dei lavori di ampliamento alla terza corsia Autostrada A1 Milano - Napoli, Barberino di Mugello - Incisa Valdarno, tratto Firenze Sud - Incisa, Lotto 1 Nord. Pratica SiDIT 573/2019.</p>	530
<p>.....</p>	
<p>Direzione Difesa del Suolo e Protezione Civile - Settore Genio Civile Toscana Nord</p>	
<p>DECRETO 2 ottobre 2024, n. 22013 - certificato il 3 ottobre 2024 R.D. n. 1775/33 - conclusione positiva della Conferenza di servizi decisoria ai sensi dell'art. 14, c.2, legge n. 241/1990 e ss.mm.ii., in forma semplificata ed in modalità asincrona, relativa all'istanza di rinnovo della concessione di derivazione acqua pubblica superficiale dal Rio Usceto nel Comune di Galliciano (LU), ad uso idroelettrico, prat. Sidit n. 183290/2020 C.L. n. 2020.</p>	537
<p>.....</p>	
<p>DECRETO 2 ottobre 2024, n. 22014 - certificato il 3 ottobre 2024 R.D. n. 1775/33 - conclusione positiva della Conferenza di servizi ex art.14 c.2, legge n.241/1990 s.m.i, riguardante l'istanza di rinnovo della concessione per la derivazione di acque sotterranee mediante un pozzo in località Zona Industriale del comune di Massa (MS), pratica Sidit n. 10055/2023 C.L. n. PC 1166/84-23.</p>	542
<p>.....</p>	
<p>Direzione Difesa del Suolo e Protezione Civile - Settore Genio Civile Toscana Sud</p>	

<p>DECRETO 2 ottobre 2024, n. 22019 - certificato il 3 ottobre 2024 Pratica SiDIT n. 2923/2024 (Proc. n. 4794/2024) - Conces- sione demaniale per occupazione di area di mq 50 con cavo elettrico sotterraneo BT e armadio stradale (tip. 2.5) - riferi- menti catastali: foglio n. 109, particella n. 67 - e autorizzazione ai fini idraulici per il parallelismo del cavo elettrico lungo il Ca- nale Molla (TS62113), nell'abitato del comune di Castiglione della Pescaia (GR). Concessionario: e-distribuzione S.p.A.</p>	546
<p>.....</p>	
<p>Direzione Difesa del Suolo e Protezione Civile - Settore Genio Civile Valdarno Inferiore</p>	
<p>DECRETO 2 ottobre 2024, n. 22042 - certificato il 3 ottobre 2024 Pratica SIDIT n. 1435/2024. Procedimento n. 2372/2024. Co- dice locale LI11112. GCVI-Acque. Concessione di derivazione di acque pubbliche sotterranee nel territorio del Comune di CE- CINA (LI). Richiedente: A.S.A S.p.A.</p>	556
<p>.....</p>	
<p>DECRETO 2 ottobre 2024, n. 22046 - certificato il 3 ottobre 2024 Pratica SIDIT 319/2024 Procedimento n. 455/2024. GCVI - Acque. Concessione di derivazione di acque pubbliche sotterra- nee nel Comune di Pontedera (PI). Concessionario: FORECO SCARL.</p>	562
<p>.....</p>	
<p>Direzione Difesa del Suolo e Protezione Civile - Settore Genio Civile Toscana Nord</p>	
<p>DECRETO 2 ottobre 2024, n. 22047 - certificato il 3 ottobre 2024 R.D. n. 1775/33 - concessione prelievo di acqua pubblica sotter- ranea mediante un pozzo nel Comune di Massa (MS) loc. Po- veromo, ad uso civile (prat. Sidit n. 163/2024 C.L. n. 1508/57- 38).</p>	568
<p>.....</p>	
<p>Direzione Difesa del Suolo e Protezione Civile - Settore Genio Civile Valdarno Inferiore</p>	
<p>DECRETO 2 ottobre 2024, n. 22055 - certificato il 3 ottobre 2024 Pratica SIDIT n. 1461/2024. Procedimento n. 2398/2024. Co- dice locale LI11105. GCVI-Acque. Concessione di derivazione di acque pubbliche sotterranee nel territorio del Comune di CA- STAGNETO CARDUCCI (LI). Richiedente: A.S.A S.p.A.</p>	573
<p>.....</p>	
<p>DECRETO 2 ottobre 2024, n. 22058 - certificato il 3 ottobre 2024 Pratica SIDIT 58116/2020 Procedimento 6940/2022 (codice lo- cale 2849). Concessione di derivazione di acque pubbliche sot- terranee nel Comune di San Miniato (PI).</p>	579
<p>.....</p>	
<p>Direzione Difesa del Suolo e Protezione Civile - Settore Genio Civile Valdarno Centrale</p>	

<p>DECRETO 3 ottobre 2024, n. 22074 - certificato il 3 ottobre 2024 R.D. 523/1904 - L.R. 50/2021 - Concessione per occupazione di area demaniale relativa alla regolarizzazione di opere di scarico di acque miste nel nel corso dacqua identificato come MV32928 nel comune di Carmignano - n.id SD3_314 - N. Prat. SIDIT 1100/2023 - n.Proc. SIDIT 1725/2023 - n. locale 4307.</p> <p>.....</p>	585
<p>DECRETO 3 ottobre 2024, n. 22076 - certificato il 3 ottobre 2024 R.D. 523/1904 - L.R. 50/2021 - Concessione per occupazione di area demaniale relativa alla regolarizzazione di opere di scarico di acque miste nel corso d'acqua identificato come MV32263 nel comune di Carmignano - n.id SD3/113 - N. Prat. SIDIT 1083/2023 - n. Proc. SIDIT 1707/2023 - n. locale 4302.</p> <p>.....</p>	592
<p>DECRETO 3 ottobre 2024, n. 22077 - certificato il 3 ottobre 2024 R.D. 523/1904 - L.R. 50/2021 - Concessione per occupazione di area demaniale relativa alla regolarizzazione di opere di scarico di acque miste nel Fosso Barberoni MV31875 nel comune di Carmignano - n.id SD3_241 - N. Prat. SIDIT 1097/2023 - n. Proc. SIDIT 1722/2023 - n. locale 4306.</p> <p>.....</p>	599
<p>Direzione Difesa del Suolo e Protezione Civile - Settore Genio Civile Valdarno Inferiore</p>	
<p>DECRETO 2 ottobre 2024, n. 22079 - certificato il 3 ottobre 2024 Pratica SIDIT n. 1438/2024. Procedimento n. 2375/2024. Co- dice locale LI11119. GCVI-Acque. Concessione di derivazione di acque pubbliche sotterranee nel territorio del Comune di CE- CINA (LI). Richiedente: A.S.A S.p.A.</p> <p>.....</p>	606
<p>Direzione Difesa del Suolo e Protezione Civile - Settore Genio Civile Valdarno Centrale</p>	
<p>DECRETO 3 ottobre 2024, n. 22095 - certificato il 3 ottobre 2024 R.D. 523/1904 - L.R. 50/2021 - Concessione per occupazione di area demaniale relativa alla regolarizzazione di opere di scarico di acque miste nel Rio Elzana MV32927 nel comune di Carmi- gnano - n. id SD3_163 - N. Prat. SIDIT 1094/2023 - n. Proc. SIDIT 1719/2023 - n. locale 4304.</p> <p>.....</p>	612
<p>DECRETO 3 ottobre 2024, n. 22099 - certificato il 3 ottobre 2024 R.D. 523/1904 - L.R. 50/2021 - Concessione per occupazione di area demaniale relativa alla regolarizzazione di opere di scarico di acque miste nel corso dacqua identificato come MV33000 nel comune di Carmignano - n.id SD3_224 - N. Prat. SIDIT 1096/2023 - n. Proc. SIDIT 1721/2023 - n. locale 4305.</p> <p>.....</p>	619
<p>Direzione Difesa del Suolo e Protezione Civile - Settore Genio Civile Toscana Nord</p>	

<p>DECRETO 2 ottobre 2024, n. 22108 - certificato il 3 ottobre 2024 R.D. 523/1904, L.R. 80/2015, D.P.G.R. 60/R/2016. Pratica n. 3754, SIDIT n.432/2021, procedimento n.8404/2024. Concessione di una porzione di un'area, appartenente al Demanio Idrico dello Stato, di pertinenza del fosso della Ciresola, in località Fantiscritti nel Comune di Carrara (MS), da utilizzare come deposito.</p> <p>..... 626</p>	626
<p>Direzione Difesa del Suolo e Protezione Civile - Settore Genio Civile Valdarno Inferiore</p> <p>DECRETO 2 ottobre 2024, n. 22109 - certificato il 3 ottobre 2024 R.D. n. 523/1904, L.R.T. n. 80/2015 e D.P.G.R.T. n. 60/R/2016. Pratica SIDIT n. 3276/2023. Concessione di area demaniale con contestuale rilascio di autorizzazione idraulica per la realizzazione di un nuovo attraversamento sotterraneo del corso d'acqua Fosso Diavolo - TC 13403 per costruzione ed esercizio di nuovo elettrodotto in cavo sotterraneo BT a 230-400 V, in loc. Via di Bandita, nel comune di Campiglia Marittima (LI) (PRATICA e-dis. N° 2570052). Richiedente: E-Distribuzione S.P.A. con socio unico.</p> <p>..... 631</p>	631
<p>Direzione Difesa del Suolo e Protezione Civile - Settore Genio Civile Valdarno Superiore</p> <p>DECRETO 3 ottobre 2024, n. 22111 - certificato il 3 ottobre 2024 RD nr. 523/1904 - LR nr. 80/2015. Concessione porzione di area demaniale del corso d'acqua denominato Canale Maestro della Chiana, in loc. Valiano del Comune di Montepulciano per l'esecuzione di attraversamento in subalveo mediante toc. Pratica SiDIT 3004/2024.</p> <p>..... 642</p>	642
<p>DECRETO 3 ottobre 2024, n. 22117 - certificato il 3 ottobre 2024 RD nr. 523/1904 - LR nr. 80/2015. Concessione porzione di area demaniale del corso d'acqua denominato MV44370, in loc. Sornano - Lago di Cepparello nel Comune i Poggibonsi per realizzazione di due scarichi acque piovane. Pratica SiDIT 2137/2024.</p> <p>..... 648</p>	648

SEZIONE

I



REGIONE TOSCANA

DIREZIONE DIFESA DEL SUOLO E PROTEZIONE CIVILE

SETTORE GENIO CIVILE VALDARNO SUPERIORE

Responsabile di settore Gennarino COSTABILE

Incarico: DECR. DIRIG. CENTRO DIREZIONALE n. 10159 del 14-05-2024

Decreto soggetto a verifica di cui all'art. 7 del disciplinare di controllo ai sensi della DGR n. 521/2024

Numero adozione: 21340 - Data adozione: 18/09/2024

Oggetto: RD nr. 523/1904 - LR nr. 50/2021. Concessione porzione da area demaniale del corso d'acqua denominato MV35551, in Comune di Impruneta per il mantenimento di scarico acque reflue urbane SD1_427 - Diametro condotta: Ø 500 mm. Pratica SiDIT n. 1090/2023

Il presente atto è pubblicato sul BURT ai sensi degli articoli 4, 5 e 5 bis della l.r. 23/2007 e sulla banca dati degli atti amministrativi della Giunta regionale ai sensi dell'art.18 della l.r. 23/2007.

Data certificazione e pubblicazione in banca dati ai sensi L.R. 23/2007 e ss.mm.: 24/09/2024

Documento informatico firmato digitalmente ai sensi del testo unico D.P.R. 28 dicembre 2000,n. 445, del D.Lgs. 7 marzo 2005, n. 82 e norme collegate, il quale sostituisce il testo cartaceo e la firma autografa.

Numero interno di proposta: 2024AD023641

IL DIRIGENTE

VISTI gli artt. 93,95, 97 e 98 del R.D. 523/1904 “Testo unico delle disposizioni di legge intorno alle opere idrauliche delle diverse categorie” e s.m.i.;

VISTA la L. 37/94 “Norme per la tutela ambientale delle aree demaniali dei fiumi, torrenti, laghi e altre acque pubbliche”;

VISTA la L.R. 79/2012 “Nuova disciplina in materia di consorzi di bonifica. Modifiche alla l.r. 69/2008 e alla l.r. 91/1998. Abrogazione della l.r. 34/1994”;

VISTA la D.C.R.T. n. 25 del 23/04/2024: "Modifiche al reticolo idrografico e di gestione di cui alla legge regionale 27 dicembre 2012, n.79 approvato con deliberazione del Consiglio regionale 11 luglio 2023, n.55”;

VISTA la L.R. 80/2015 "Norme in materia di difesa del suolo, tutela delle risorse idriche e tutela della costa e degli abitati costieri", ed in particolare l'art. 2 lett. i);

VISTA la L.R. 41/2018 “Disposizioni in materia di rischio di alluvioni e di tutela dei corsi d’acqua in attuazione del decreto legislativo 23 febbraio 2010, n. 49 (Attuazione della direttiva 2007/60/CE relativa alla valutazione e alla gestione dei rischi di alluvioni). Modifiche alla l.r. 80/2015 e alla l.r. 65/2014”;

VISTA la Legge regionale 24 dicembre 2021, n. 50 “Ulteriori disposizioni urgenti in materia di occupazioni del demanio idrico da parte dei gestori del servizio idrico integrato. Modifiche alla l.r. 77/2016”;

RICHIAMATI:

- il DPGR 60/R del 12/08/2016 “Regolamento in attuazione dell’articolo 5 della legge regionale 28 dicembre 2015 n. 80 “Norme in materia di difesa del suolo, tutela delle risorse idrica e tutela della costa e degli abitati costieri” recante disciplina del rilascio delle concessioni per l’utilizzo del demanio idrico e criteri per la determinazione dei canoni, come modificato dal DPGR 45/R dell’8/8/2017;
- il D.P.G.R. 42/R del 25/07/2018 “Regolamento per lo svolgimento delle attività di polizia idraulica, polizia delle acque, e servizio di piena, in attuazione dell’articolo 5 della legge regionale 28 dicembre 2015, n. 80 (Norme in materia di difesa del suolo, tutela delle risorse idrica e tutela della costa e degli abitati costieri).”
- l’Accordo sostitutivo di provvedimenti concessori relativi ad occupazioni del demanio idrico ad opera di impianti e reti di approvvigionamento idropotabile gestite dalla Società Publiacqua S.p.A., c.f. 05040110487, con sede legale in Comune di Firenze, Via Villamagna, n. 90/c, sottoscritto in data 29/12/2021;

VISTA la Delibera della Giunta Regionale n. 1555 del 27/12/2022 “Aggiornamento dei canoni per l'uso del demanio idrico ai sensi della l.r. n. 80/2015 e del d.p.g.r. n. 60/R/2016 ”;

VISTA l’istanza di concessione del demanio idrico di cui alla pratica SiDIT n. 1090/2023, acquisita agli atti di questo Settore con prot. n. 84278 del 17-02-2023 presentata dalla Società Publiacqua S.p.A., c.f. 05040110487, con sede legale in Comune di Firenze, Via Villamagna, n. 90/c, con allegata una Dichiarazione asseverata in formato digitale a firma del tecnico incaricato;

DATO ATTO che il Responsabile del procedimento è l’incaricato di elevata qualificazione delle procedure tecnico autorizzative per la difesa del suolo nominato con Ordine di Servizio n. 19 del 14/11/2022;

PRESO ATTO che nella Dichiarazione inoltrata si assevera la compatibilità idraulica dell’occupazione del demanio idrico della seguente opera:

- 14494 - Scarico acque reflue urbane SD1_427 - Diametro condotta: Ø 500 mm sul corso d’acqua denominato MV35551, in Comune di Impruneta, presso la particella 290 del Foglio 17 come descritto e rappresentato nella dichiarazione asseverata;

CONSIDERATO che le opere sopra descritte comportano l’utilizzo di porzione di area del demanio idrico del suddetto corso d’acqua;

DATO ATTO che le suddette opere rientrano in una delle fattispecie di cui all’Accordo sostitutivo di provvedimenti concessori sopra richiamato e pertanto ai sensi dell’art. 13 comma 1 lettera c) del Regolamento 60/R/2016 e s..m.i si può procedere ad assegnazione diretta dell’area demaniale senza procedura in concorrenza;

RICORDATO che ai sensi dell’art. 24 comma 6 del Regolamento 60/R, la concessione può essere rilasciata senza il disciplinare;

DATO ATTO che il presente decreto contiene gli elementi essenziali e le clausole che regolano il rapporto giuridico tra questa Amministrazione e il concessionario;

DATO ATTO che la documentazione che descrive le caratteristiche più significative delle opere con evidenziate le aree demaniali impegnate e la sussistenza dei presupposti di legge per l’occupazione di tali aree, è quella agli atti del

procedimento n. 1714/2023;

PRESO ATTO che il tecnico incaricato assevera che l'opera:

- non altera il buon regime delle acque;
- non interferisce con esigenze di regimazione idraulica, accessibilità e manutenzione del corso d'acqua ed è compatibile con la presenza di opere idrauliche;
- non interferisce con la stabilità del fondo e delle sponde del corso d'acqua;
- non aggrava il rischio in altre aree derivante dalla realizzazione dell'intervento;
- non aggrava il rischio per le persone;

DATO ATTO che, nella gestione delle opere dovranno essere osservate le prescrizioni generali, che vengono di seguito specificate:

PRESCRIZIONI GENERALI:

- l'autorizzazione di cui al presente atto riguarda esclusivamente le opere asseverate, per cui ogni variazione od ogni ulteriore opera o attività non indicata negli elaborati inoltrati, od altro comunque non previsto, dovrà essere sottoposto ad ulteriore esame di questo Settore per la nuova eventuale autorizzazione prima della loro esecuzione;
- con il presente Decreto s'intendono autorizzati, per tutta la durata della concessione, tutti gli interventi manutentivi ordinari che si rendessero necessari al corretto esercizio del bene concesso, nel rispetto comunque delle normative vigenti al momento;
- il concessionario dovrà comunicare preventivamente a questa Amministrazione la data d'inizio dei predetti lavori manutentivi e dovrà altresì presentare, a corredo di tale comunicazione, documentazione tecnica esplicativa;

STABILITO che ai sensi dell'art. 22 del DPGR 60/R del 12/08/2016, il Concessionario si obbliga:

- ad assumere la custodia dell'area demaniale in concessione, oltreché delle opere realizzate, mantenendole in buono stato, preservandole dal pericolo di distruzione o danneggiamento, salvaguardandole da intrusioni e manomissioni da parte di soggetti non autorizzati;
- a porre in essere tutte le misure necessarie a garantire la stabilità nel tempo dei manufatti, anche in dipendenza del mutevole regime del corso d'acqua, previo ottenimento dell'autorizzazione dell'Amministrazione Concedente, dichiarando fin d'ora di non aver nulla a pretendere per qualsiasi danno eventualmente occorso alle opere oggetto di concessione ed agli utilizzatori, per effetto delle piene e dei fenomeni di dinamica fluviale;
- a consentire l'accesso al personale di vigilanza incaricato dalla Concedente, che potrà in ogni momento effettuare verifiche per accertare lo stato di manutenzione dell'area e impartire l'ordine di effettuare gli interventi eventualmente necessari, ad insindacabile giudizio della Concedente, per garantire il buon regime delle acque;
- a sollevare fin d'ora la Concedente da ogni onere e responsabilità per qualsiasi danno derivante alle persone ed alla proprietà pubblica e privata a seguito di inadeguata manutenzione o di inadeguata custodia del bene demaniale in concessione, assumendosi gli oneri del risarcimento
- a rispettare le leggi ed i regolamenti ed ordinamenti di polizia urbana e di pubblica sicurezza, nonché la normativa in materia di polizia delle acque contenuta nel R.D. 523/1904 e nel R.D. 1775/1933, tenendo fin d'ora indenne la Concedente da ogni conseguenza determinata dalla inosservanza di essi;
- a non mutare la destinazione del bene in concessione, né apportarvi aggiunte, innovazioni o altro senza la preventiva autorizzazione della Concedente, prendendo atto che tutte le opere addizionali e di miglioria autorizzate resteranno acquisite al demanio senza che il Concessionario possa avere diritto a rimborsi o indennizzi e che qualora il Concessionario esegua le predette opere senza autorizzazione sarà tenuto alla rimessa in pristino, a propria cura e spese, salvo che la Concedente non ritenga di mantenerle senza alcun onere a proprio carico; sarà tenuto inoltre al risarcimento degli eventuali danni;
- a non cedere né sub concedere, anche parzialmente, il bene oggetto di concessione;
- a tenere indenne la Concedente dalle spese necessarie per le opere di sistemazione delle aree pubbliche specificamente coinvolte dagli interventi di installazione e manutenzione e di ripristinare a regola d'arte le aree medesime nei tempi stabiliti;
- a consentire, in ogni momento l'accesso e/o il transito ai mezzi addetti al servizio di piena e di polizia idraulica;
- a ripristinare, a proprie spese i luoghi alla scadenza della concessione per decorrenza del termine di durata sotto indicato e in caso di revoca o rinuncia, fatta salva la facoltà della Concedente di acquisire le opere al demanio,

senza oneri per l'Amministrazione;

Il Concessionario inoltre:

- rimane il solo ed unico responsabile agli effetti del risarcimento di tutti i danni che fossero arrecati alla proprietà privata, a cose o persone per effetto di quanto autorizzato e comunque tenendo indenne la Regione Toscana da qualsiasi responsabilità, anche giudiziale, per eventuali danni, reclami o molestie che potessero derivare dai lavori in oggetto;
- è obbligato, ai sensi dell'art.38, comma 1, del Regolamento 60/R/2016, ad eseguire a proprie spese e non appena ricevute intimazione, tutte quelle varianti e modifiche, compresa anche l'eventuale demolizione delle opere stesse e la messa in pristino dello stato dei luoghi, che, a giudizio insindacabile dell'Autorità idraulica, si rendessero necessarie per garantire il buon regime idraulico o in seguito all'accertamento di effetti dannosi delle opere stesse o per le variate condizioni del corso d'acqua o per ogni altro pubblico interesse che potesse sopravvenire
- dovrà provvedere inoltre a ripristinare tempestivamente qualsiasi danno o guasto causato alle opere idrauliche ed al corso d'acqua in generale per effetto della presente autorizzazione, in conformità alle prescrizioni che saranno impartite dalla competente autorità idraulica;
- è tenuto alla osservanza delle disposizioni della l.r.80/2015, del Reg. 60/R/2016 sulle opere idrauliche, nonché delle ulteriori prescrizioni legislative e regolamentari vigenti in materia, quali quelle concernenti la tutela delle acque pubbliche, dell'agricoltura, della fauna ittica, dell'industria, dell'igiene e della pubblica incolumità;

DATO ATTO che l'inadempimento da parte del Concessionario degli obblighi previsti dal presente Decreto di concessione, costituisce causa di decadenza, che si verifica anche nei casi di.

- a) violazione delle disposizioni e prescrizioni contenute in disposizioni legislative, regolamentari;
- b) violazione del divieto di cessione della concessione e di sub-concessione anche parziale dell'immobile;
- c) opere difformi da quanto asseverato. Prima di dichiarare la decadenza con apposito decreto, la Concedente comunicherà un termine non inferiore a 30 giorni entro il quale il Concessionario potrà presentare le proprie deduzioni;

RICORDATO che:

- al Concessionario dichiarato decaduto non spetterà alcun rimborso per le opere realizzate e per le spese sostenute;
- fatte salve le eventuali sanzioni di cui all'art. 9 della L.R. 80/2015, il Concessionario decaduto è soggetto all'obbligo di rilascio dell'immobile e al ripristino dei luoghi;
- nel caso di mancato rilascio è eseguito lo sfratto in via amministrativa;
- per quanto non espressamente previsto dal presente Decreto di Concessione si applicano le vigenti disposizioni, di legge e di regolamento, statali e regionali, ed in particolare il codice civile, la normativa concernente il buon regime delle acque, nonché l'igiene e la sicurezza pubblica, l'edilizia e l'urbanistica vigenti nel territorio dove i beni sono ubicati;

DATO ATTO che il Concedente potrà disporre, mediante atto amministrativo, la revoca della presente concessione in qualunque momento, con effetto immediato, qualora intervengano ragioni di regimazione idraulica del corso d'acqua interessato o che l'opera stessa sia in seguito giudicata incompatibile per il buon regime idraulico del corso d'acqua interessato o ragioni di pubblica utilità o per qualsiasi ragione di pubblico interesse;

RILEVATO che l'inosservanza delle condizioni e prescrizioni cui è vincolato il presente provvedimento, fatte salve le sanzioni penali per l'inosservanza delle norme contenute nel Capo VII del R.D. 523/1904, comporta il pagamento di una sanzione, nel rispetto dei limiti minimo e massimo previsto dall'articolo 9 della l.r.80/2015;

RITENUTO, sulla base dell'esperienza istruttoria, di stabilire in anni 19 la durata della concessione e potrà essere rinnovata nei soli casi previsti dal Regolamento e con le modalità nel medesimo stabilite, esclusivamente a seguito di istanza da presentare almeno 30 giorni prima della scadenza del termine della concessione;

DATO ATTO che nel periodo di validità della concessione, il canone dovrà essere corrisposto anche se il Concessionario non possa o non voglia fare uso in tutto o in parte della concessione e che, in caso di rinuncia, il pagamento del canone è dovuto fino alla data di presentazione della relativa richiesta;

RICHIAMATO l'articolo 1 della L.R. 30/12/1971 n. 2, che istituisce l'imposta regionale sulle concessioni statali per l'occupazione e l'uso dei beni del demanio e del patrimonio indisponibile dello Stato, situati nell'ambito territoriale della Regione commisurandola al 50% del canone di concessione;

DATO ATTO che ai sensi dell'art. 28 comma 6 del Regolamento regionale 12 agosto 2016, n. 60/R per le concessioni di durata superiore ad un anno il canone sarà aggiornato annualmente sulla base del tasso di inflazione programmato;

RITENUTO di commisurare a una annualità del canone il deposito cauzionale di cui all'art. 31 del Regolamento, versato dal concessionario a garanzia del regolare pagamento del canone e/o a titolo di rimborso delle spese eventualmente sostenute da questa Amministrazione e da reintegrare fino alla suddetta misura nel caso di prelievi parziali di somme, nel corso della concessione;

DATO ATTO che il presente atto è sostanzialmente conforme allo schema approvato con Decreto del Direttore n. 463 del 12/02/2016;

DATO ATTO che l'imposta di bollo virtuale sul presente atto, che sarà assolta a cura dell'Amm.ne Regionale, è stata anticipata dal richiedente a mezzo bonifico sul conto corrente postale codice IBAN IT 89 O 07601 02800 001031575820 in data 05/12/2023.

DATO ATTO infine che il richiedente ha provveduto in data 05/12/2023 al versamento a favore della Regione Toscana dei seguenti importi:

- € 224,00 a titolo di deposito cauzionale definitivo infruttifero mediante versamento sul conto Banco Posta, codice IBAN IT41 X076 0102 8000 0103 1581 018;
- € 214,20 a titolo di primo canone concessorio riferito all'anno 2022, al netto dello sconto del 20% previsto per i gestori di pubblici servizi, mediante versamento sul conto Banco Posta, codice IBAN IT41 X076 0102 8000 0103 1581 018;
- € 224,00 a titolo di canone concessorio riferito all'anno 2023, al netto dello sconto del 20% previsto per i gestori di pubblici servizi, mediante versamento sul conto Banco Posta, codice IBAN IT41 X076 0102 8000 0103 1581 018;
- € 107,10 a titolo di imposta regionale sul canone di concessione anno 2022 sul conto Banco Posta codice IBAN IT70 J 0760102800 000011899580;
- € 112,00 a titolo di imposta regionale sul canone di concessione anno 2023 sul conto Banco Posta codice IBAN IT70 J 0760102800 000011899580.

Tutto ciò premesso e considerato,

DECRETA

1. di prendere atto della dichiarazione asseverata così come descritto in narrativa e di conseguenza autorizzare il mantenimento delle opere ai sensi e per gli effetti dell'art. 2, comma 1, lettera i) e lettera n) della L.R. 80/2015 e del R.D. 523/1904;
2. di accordare alla Società Publiacqua S.p.A., c.f. 05040110487, con sede legale in Comune di Firenze, Via Villamagna, n. 90/c, la Concessione per l'occupazione di:
 - porzione di area demaniale del corso d'acqua denominato MV35551, in Comune di Impruneta, presso la particella 290 del Foglio 17 con l'opera di scarico acque reflue urbane SD1_427 - Diametro condotta: Ø 500 mm;
3. di stabilire che la concessione ha durata di anni 19 a decorrere dallo 01/01/2022;
4. di stabilire che il canone di concessione è pari a € 224,00, secondo quanto riportato al p.to 6.4 dell'Allegato A della D.G.R. 1555/2022, al netto dello sconto del 20% previsto per i gestori di pubblici servizi, soggetto ad aggiornamento e modifica in ragione delle disposizioni emanate dalla Regione Toscana, da pagarsi entro il 31 Dicembre dell'anno di riferimento, sino alla scadenza della presente concessione anche se il concessionario non voglia o non possa fare uso in tutto o in parte della concessione;
5. di disporre che la gestione dell'area demaniale sia sottoposta alle prescrizioni generali individuate in premessa e nessuna variazione potrà essere introdotta senza la preventiva autorizzazione da parte di questo Settore;
6. di dare atto che:
 - il presente provvedimento è rilasciato ai soli fini di tutela delle opere idrauliche e del buon regime delle acque pubbliche, giusto l'art. 2 del R.D. 523/1904, e pertanto fa salvi e impregiudicati i diritti di terzi. Il destinatario è tenuto a munirsi di tutti gli ulteriori titoli abilitativi e atti di assenso previsti dalle leggi vigenti;
7. di trasmettere per via telematica il presente provvedimento all'indirizzo pec protocollo@cert.publiacqua.it.

Avverso il presente provvedimento è ammesso ricorso davanti all'autorità giudiziaria competente nei termini di legge.

IL DIRIGENTE



REGIONE TOSCANA

DIREZIONE DIFESA DEL SUOLO E PROTEZIONE CIVILE

SETTORE GENIO CIVILE VALDARNO SUPERIORE

Responsabile di settore Gennarino COSTABILE

Incarico: DECR. DIRIG. CENTRO DIREZIONALE n. 10159 del 14-05-2024

Decreto soggetto a verifica di cui all'art. 7 del disciplinare di controllo ai sensi della DGR n. 521/2024

Numero adozione: 21342 - Data adozione: 23/09/2024

Oggetto: RD nr. 523/1904 - LR nr. 80/2015. Concessione porzione di area demaniale del tratto tombato Borro di Tonino AV10998 nel Comune di Loro Ciuffenna per la realizzazione elettrodotto interrato 0.4 kV tramite scavo no-dig con n.1 attraversamento in sub alveo e sviluppo in parallelismo lungo Via Gruissan fino a Via Torino (rif. AUT 58242833). Pratica SiDIT 1085/2024 - Procedimento n. 4433/2024

Il presente atto è pubblicato sul BURT ai sensi degli articoli 4, 5 e 5 bis della l.r. 23/2007 e sulla banca dati degli atti amministrativi della Giunta regionale ai sensi dell'art.18 della l.r. 23/2007.

Data certificazione e pubblicazione in banca dati ai sensi L.R. 23/2007 e ss.mm.: 24/09/2024

Documento informatico firmato digitalmente ai sensi del testo unico D.P.R. 28 dicembre 2000,n. 445, del D.Lgs. 7 marzo 2005, n. 82 e norme collegate, il quale sostituisce il testo cartaceo e la firma autografa.

Numero interno di proposta: 2024AD023946

IL DIRIGENTE

VISTO l'art. 93 del R.D. 523/1904 "Testo unico delle disposizioni di legge intorno alle opere idrauliche delle diverse categorie" e s.m.i.;

VISTA la L. 37/94 "Norme per la tutela ambientale delle aree demaniali dei fiumi, torrenti, laghi e altre acque pubbliche";

VISTA la L.R. 79/2012 "Nuova disciplina in materia di consorzi di bonifica. Modifiche alla l.r. 69/2008 e alla l.r. 91/1998. Abrogazione della l.r. 34/1994";

VISTA la D.C.R.T. n. 25 del 23/04/2024: "Modifiche al reticolo idrografico e di gestione di cui alla legge regionale 27 dicembre 2012, n.79 approvato con deliberazione del Consiglio regionale 11 luglio 2023, n.55";

VISTA la L.R. 80/2015 "Norme in materia di difesa del suolo, tutela delle risorse idriche e tutela della costa e degli abitati costieri", ed in particolare l'art. 2 lett. i);

VISTA la L.R. 41/2018 "Disposizioni in materia di rischio di alluvioni e di tutela dei corsi d'acqua in attuazione del decreto legislativo 23 febbraio 2010, n. 49 (Attuazione della direttiva 2007/60/CE relativa alla valutazione e alla gestione dei rischi di alluvioni). Modifiche alla l.r. 80/2015 e alla l.r. 65/2014";

RICHIAMATO il DPGR 60/R del 12/08/2016 "Regolamento in attuazione dell'articolo 5 della legge regionale 28 dicembre 2015 n. 80 "Norme in materia di difesa del suolo, tutela delle risorse idriche e tutela della costa e degli abitati costieri" recante disciplina del rilascio delle concessioni per l'utilizzo del demanio idrico e criteri per la determinazione dei canoni, come modificato dal DPGR 45/R dell'8/8/2017;

VISTA la Delibera della Giunta Regionale n. 1555 del 27/12/2022 "Aggiornamento dei canoni per l'uso del demanio idrico ai sensi della l.r. n. 80/2015 e del d.p.g.r. n. 60/R/2016";

RICHIAMATO il D.P.G.R. 42/R del 25/07/2018 "Regolamento per lo svolgimento delle attività di polizia idraulica, polizia delle acque, e servizio di piena, in attuazione dell'articolo 5 della legge regionale 28 dicembre 2015, n. 80 (Norme in materia di difesa del suolo, tutela delle risorse idriche e tutela della costa e degli abitati costieri)."

RICHIAMATI:

il Decreto di Concessione e Autorizzazione ai Lavori n. 11031 del 22/05/2024 avente ad oggetto la "realizzazione elettrodotto BT interrato tramite no-dig con n.1 attraversamento superiore e parallelismo per fornitura elettrica di colonnina ricarica auto elettriche in Via Gruissan" in Comune di Loro Ciuffenna, nelle pertinenze del tratto tombato de corso d'acqua denominato Borro di Tonino AV10998, rilasciato nell'ambito del procedimento n. 2299/2024 – pratica Sidit 1085/2024;

il Decreto di Concessione e Autorizzazione ai Lavori n. 12955 del 11/06/2024 avente ad oggetto "realizzazione di elettrodotto BT interrato tramite no-dig con n.3 attraversamenti superiori e parallelismo per fornitura elettrica di colonnina di ricarica in Via Gruissan" in Comune di Loro Ciuffenna, nelle pertinenze del tratto tombato de corso d'acqua denominato Borro di Tonino AV10998, rilasciato nell'ambito del procedimento n. 1821/2024 – pratica Sidit 1085/2024; ;

VISTA l'istanza di concessione del demanio idrico nella quale si richiede di integrare e sostituire le precedenti richieste di cui alla pratica SiDIT n. 1085/2024, acquisita agli atti di questo Settore con prot. n. 355414 del 25-06-2024 presentata da e-distribuzione S.p.A., c.f. 05779711000, con sede legale in Comune di Roma, Via Domenico Cimarosa n. 4;

VISTA l'allegata documentazione progettuale costituita dai seguenti elaborati in formato digitale:

- Relazione Tecnico-descrittiva;
- Planimetria di Dettaglio scala 1:2000;
- Inquadramento Intervento su base CTR - scala 1:10000;
- Sezione trasversale scala 1:250;
- Documentazione Fotografica;

PRESO ATTO che il progetto prevede:

- lavori nelle pertinenze del tratto tombato Borro di Tonino AV10998, in Comune di Loro Ciuffenna, per la realizzazione di elettrodotto interrato 0.4 kV tramite scavo no-dig con n.1 attraversamento in sub alveo e sviluppo in parallelismo lungo Via Gruissan fino a Via Torino, così come descritto e rappresentato negli elaborati di progetto;

DATO ATTO che il Responsabile del procedimento è l'incaricato di elevata qualificazione delle procedure tecnico autorizzative per la difesa del suolo nominato con Ordine di Servizio n. 19 del 14/11/2022;

CONSIDERATO che le opere e attività sopra descritte comportano l'utilizzo di porzione di area del demanio idrico del suddetto corso d'acqua;

DATO ATTO che le suddette opere rientrano in una delle fattispecie di cui all'art. 13 comma 1 del Regolamento 60/R/2016 e s.m.i e pertanto si può procedere ad assegnazione diretta dell'area demaniale senza procedura in concorrenza;

RICORDATO che ai sensi dell'art. 24 comma 6 del Regolamento 60/R, la concessione può essere rilasciata senza il disciplinare;

DATO ATTO che il presente decreto contiene gli elementi essenziali e le clausole che regolano il rapporto giuridico tra questa Amministrazione e il concessionario;

DATO ATTO che la documentazione progettuale che descrive l'esecuzione dei lavori e le caratteristiche più significative delle opere con evidenziate le aree demaniali impegnate e la finalità dell'occupazione, è quella agli atti del procedimento n. 4433/2024;

ACCERTATO che:

- il progetto presenta i requisiti per esser autorizzato con le prescrizioni di seguito riportate in quanto:
 - non altera il buon regime delle acque;
 - non interferisce con esigenze di regimazione idraulica, accessibilità e manutenzione del corso d'acqua ed è compatibile con la presenza di opere idrauliche;
 - non interferisce con la stabilità del fondo e delle sponde del corso d'acqua;
 - non vi è aggravio del rischio in altre aree derivante dalla realizzazione dell'intervento;
 - non vi è aggravio del rischio per le persone;
- la realizzazione dei lavori non è in contrasto con la disciplina dal Capo VII del R.D 523/1904 e con la normativa regionale di riferimento;

DATO ATTO che, nella realizzazione e gestione delle opere dovranno essere osservate le prescrizioni tecniche e generali, che vengono di seguito specificate:

PRESCRIZIONI TECNICHE

- durante l'esecuzione dei lavori non dovrà essere mai impedito o ostacolato il regolare deflusso delle acque né essere mai ridotta l'efficienza idraulica del corso d'acqua interessato dai lavori;
- durante l'esecuzione dei lavori dovranno essere messi in atto tutti gli accorgimenti e le precauzioni necessarie affinché l'interferenza con la dinamica fluviale non determini aggravio di rischio idraulico ed in generale pericolo per l'incolumità delle persone e danni ai beni pubblici e privati;
- tutti i lavori dovranno essere eseguiti a perfetta regola d'arte secondo le normative, le specifiche e le linee guida esistenti per i materiali da costruzione e le modalità realizzative;
- le opere finite dovranno risultare conformi ai disegni esaminati da questo Ufficio;
- al termine dei lavori eventuali materiali di risulta dovranno essere allontanati dal cantiere e ripristinato lo stato dei luoghi;
- dovrà essere sempre garantito l'accesso all'alveo al personale di questo Ufficio e del Consorzio di Bonifica o altri da tali Enti individuati, addetto alla vigilanza e alla manutenzione del corso d'acqua;
- i lavori dovranno essere eseguiti in condizioni meteorologiche favorevoli;
- al termine dei lavori dovrà essere ripristinato lo stato dei luoghi interessato dal cantiere e da occupazioni temporanee;

PRESCRIZIONI GENERALI:

- l'autorizzazione di cui al presente atto riguarda esclusivamente l'esecuzione delle opere indicate in premessa, per cui ogni variazione od ogni ulteriore opera o attività non indicata negli elaborati progettuali inoltrati, od altro comunque non previsto, dovrà essere sottoposto ad ulteriore esame di questo Settore per la nuova eventuale autorizzazione prima della loro esecuzione
- i lavori dovranno iniziare entro 12 (dodici) mesi dalla data di rilascio del presente atto pena la perdita di validità dello stesso. Nel caso in cui le opere non fossero ancora iniziate entro tale scadenza, l'autorizzazione deve essere considerata automaticamente decaduta senza ulteriore comunicazione da parte dello scrivente Ufficio;
- l'autorizzazione di cui al presente atto ha validità di 3 (tre) anni dalla data del presente atto a pena di decadenza senza ulteriori comunicazioni da parte dello scrivente Ufficio salvo richiesta di rinnovo da presentarsi almeno 30

giorni prima della scadenza ;

- le opere saranno eseguite a totale cura e spese del richiedente;
- il richiedente dovrà comunicare allo scrivente Settore la data di inizio e fine lavori con un anticipo di almeno 5 giorni ciò al fine di consentire eventuali accertamenti tesi a verificare la rispondenza tra quanto previsto e quanto realizzato e trasmettere, entro sessanta giorni dal termine dei lavori, copia della dichiarazione di rispondenza delle opere stesse a quanto oggetto di autorizzazione e dell'avvenuto recepimento delle prescrizioni contenute nel presente atto;
- il Richiedente, ai fini dell'esecuzione delle opere, è tenuto a munirsi di tutti i titoli abilitativi, autorizzativi e degli atti di assenso, comunque denominati, previsti dalle leggi vigenti;
- con il presente Decreto s'intendono autorizzati, per tutta la durata della concessione, tutti gli interventi manutentivi ordinari che si rendessero necessari al corretto esercizio del bene concesso, nel rispetto comunque delle normative vigenti al momento;
- il concessionario dovrà comunicare preventivamente a questa Amministrazione la data d'inizio dei predetti lavori manutentivi e dovrà altresì presentare, a corredo di tale comunicazione, documentazione tecnica esplicativa;

STABILITO che ai sensi dell'art. 22 del DPGR 60/R del 12/08/2016, il Concessionario si obbliga:

- ad assumere la custodia dell'area demaniale in concessione, oltreché delle opere realizzate, mantenendole in buono stato, preservandole dal pericolo di distruzione o danneggiamento, salvaguardandole da intrusioni e manomissioni da parte di soggetti non autorizzati;
- a porre in essere tutte le misure necessarie a garantire la stabilità nel tempo dei manufatti, anche in dipendenza del mutevole regime del corso d'acqua, previo ottenimento dell'autorizzazione dell'Amministrazione Concedente, dichiarando fin d'ora di non aver nulla a pretendere per qualsiasi danno eventualmente occorso alle opere oggetto di concessione ed agli utilizzatori, per effetto delle piene e dei fenomeni di dinamica fluviale;
- a consentire l'accesso al personale di vigilanza incaricato dalla Concedente, che potrà in ogni momento effettuare verifiche per accertare lo stato di manutenzione dell'area e impartire l'ordine di effettuare gli interventi eventualmente necessari, ad insindacabile giudizio della Concedente, per garantire il buon regime delle acque;
- a sollevare fin d'ora la Concedente da ogni onere e responsabilità per qualsiasi danno derivante alle persone ed alla proprietà pubblica e privata a seguito di inadeguata manutenzione o di inadeguata custodia del bene demaniale in concessione, assumendosi gli oneri del risarcimento
- a rispettare le leggi ed i regolamenti ed ordinamenti di polizia urbana e di pubblica sicurezza, nonché la normativa in materia di polizia delle acque contenuta nel R.D. 523/1904 e nel R.D. 1775/1933, tenendo fin d'ora indenne la Concedente da ogni conseguenza determinata dalla inosservanza di essi;
- a non mutare la destinazione del bene in concessione, né apportarvi aggiunte, innovazioni o altro senza la preventiva autorizzazione della Concedente, prendendo atto che tutte le opere addizionali e di miglioria autorizzate resteranno acquisite al demanio senza che il Concessionario possa avere diritto a rimborsi o indennizzi e che qualora il Concessionario esegua le predette opere senza autorizzazione sarà tenuto alla rimessa in pristino, a propria cura e spese, salvo che la Concedente non ritenga di mantenerle senza alcun onere a proprio carico; sarà tenuto inoltre al risarcimento degli eventuali danni;
- a non cedere né sub concedere, anche parzialmente, il bene oggetto di concessione;
- a tenere indenne la Concedente dalle spese necessarie per le opere di sistemazione delle aree pubbliche specificamente coinvolte dagli interventi di installazione e manutenzione e di ripristinare a regola d'arte le aree medesime nei tempi stabiliti;
- a consentire, in ogni momento l'accesso e/o il transito, per le opportune operazioni di vigilanza, al personale del Genio Civile ed ai mezzi addetti al servizio di piena e di polizia idraulica;
- a ripristinare, a proprie spese i luoghi alla scadenza della concessione per decorrenza del termine di durata sotto indicato e in caso di revoca o rinuncia, fatta salva la facoltà della Concedente di acquisire le opere al demanio, senza oneri per l'Amministrazione;

Il Concessionario inoltre:

- rimane il solo ed unico responsabile agli effetti del risarcimento di tutti i danni che fossero arrecati alla proprietà privata, a cose o persone per effetto di quanto autorizzato e comunque tenendo indenne la Regione Toscana da qualsiasi responsabilità, anche giudiziale, per eventuali danni, reclami o molestie che potessero derivare dai lavori in oggetto;

- è obbligato, ai sensi dell'art. 2 del R.D. n.523/1904 ad eseguire a proprie spese e non appena ricevute intimazione, tutte quelle varianti e modifiche, compresa anche l'eventuale demolizione delle opere stesse e la messa in pristino dello stato dei luoghi, che, a giudizio insindacabile dell'Autorità idraulica, si rendessero necessarie per garantire il buon regime idraulico o in seguito all'accertamento di effetti dannosi delle opere stesse o per le variate condizioni del corso d'acqua o per ogni altro pubblico interesse che potesse sopravvenire
- dovrà provvedere inoltre a ripristinare tempestivamente qualsiasi danno o guasto causato alle opere idrauliche ed al corso d'acqua in generale per effetto della presente autorizzazione, in conformità alle prescrizioni che saranno impartite dalla competente autorità idraulica;
- è tenuto alla osservanza delle disposizioni del R.D. 25/07/1904 n. 523 sulle opere idrauliche, nonché delle prescrizioni legislative e regolamentari vigenti, quali quelle concernenti la tutela delle acque pubbliche, dell'agricoltura, della fauna ittica, dell'industria, dell'igiene e della pubblica incolumità;

DATO ATTO che l'inadempimento da parte del Concessionario degli obblighi previsti dal presente Decreto di concessione, costituisce causa di decadenza, che si verifica anche nei casi di.

- a) violazione delle disposizioni e prescrizioni contenute in disposizioni legislative, regolamentari;
- b) violazione del divieto di cessione della concessione e di sub-concessione anche parziale dell'immobile;
- c) esecuzione dei lavori in difformità del progetto autorizzato. Prima di dichiarare la decadenza con apposito decreto, la Concedente comunicherà un termine non inferiore a 30 giorni entro il quale il Concessionario potrà presentare le proprie deduzioni;

RICORDATO che:

- al Concessionario dichiarato decaduto non spetterà alcun rimborso per le opere realizzate e per le spese sostenute;
- fatte salve le eventuali sanzioni di cui all'art. 9 della L.R. 80/2015, il Concessionario decaduto è soggetto all'obbligo di rilascio dell'immobile e al ripristino dei luoghi;
- nel caso di mancato rilascio è eseguito lo sfratto in via amministrativa;
- per quanto non espressamente previsto dal presente Decreto di Concessione si applicano le vigenti disposizioni, di legge e di regolamento, statali e regionali, ed in particolare il codice civile, la normativa concernente il buon regime delle acque, nonché l'igiene e la sicurezza pubblica, l'edilizia e l'urbanistica vigenti nel territorio dove i beni sono ubicati;

DATO ATTO che il Concedente potrà disporre, mediante atto amministrativo, la revoca della presente concessione in qualunque momento, con effetto immediato, qualora intervengano ragioni di regimazione idraulica del corso d'acqua interessato o che l'opera stessa sia in seguito giudicata incompatibile per il buon regime idraulico del corso d'acqua interessato o ragioni di pubblica utilità o per qualsiasi ragione di pubblico interesse;

RICORDATO che l'inosservanza delle condizioni e prescrizioni cui è vincolato il presente provvedimento, fatte salve le sanzioni penali per l'inosservanza delle norme contenute nel Capo VII del R.D. 523/1904, comporta il pagamento di una sanzione, nel rispetto dei limiti minimo e massimo previsto dall'articolo 9 della l.r.80/2015;

RITENUTO, sulla base dell'esperita istruttoria, di stabilire in anni 19 (diciannove) la durata della concessione e potrà essere rinnovata nei soli casi previsti dal Regolamento e con le modalità nel medesimo stabilite, esclusivamente a seguito di istanza da presentare almeno 30 giorni prima della scadenza del termine della concessione;

DATO ATTO che nel periodo di validità della concessione, il canone dovrà essere corrisposto anche se il Concessionario non possa o non voglia fare uso in tutto o in parte della concessione e che, in caso di rinuncia, il pagamento del canone è dovuto fino alla data di presentazione della relativa richiesta;

RICHIAMATO l'articolo 1 della L.R. 30/12/1971 n. 2, così come modificato dall'art.1 della L.R. 74/2018, che istituisce l'imposta regionale sulle concessioni statali per l'occupazione e l'uso dei beni del demanio e del patrimonio indisponibile dello Stato, situati nell'ambito territoriale della Regione commisurandola al 50% del canone di concessione;

DATO ATTO che ai sensi dell'art. 28 comma 6 del Regolamento regionale 12 agosto 2016, n. 60/R per le concessioni di durata superiore ad un anno il canone sarà aggiornato annualmente sulla base del tasso di inflazione programmato;

RITENUTO di commisurare a una annualità del canone il deposito cauzionale di cui all'art. 31 del Regolamento, versato dal concessionario a garanzia del regolare pagamento del canone e/o a titolo di rimborso delle spese eventualmente sostenute da questa Amministrazione e da reintegrare fino alla suddetta misura nel caso di prelievi parziali di somme, nel corso della concessione;

DATO ATTO che il presente atto è sostanzialmente conforme allo schema approvato con Decreto del Direttore n. 463 del 12/02/2016;

DATO ATTO che l'imposta di bollo relativa al presente atto è stata assolta dal richiedente in maniera virtuale (Aut. AdE

n. 133874/99).

DATO ATTO infine che il richiedente ha provveduto al versamento a favore della Regione Toscana dei seguenti importi:

- € 268,80 a titolo di deposito cauzionale definitivo infruttifero mediante versamento sul conto Banco Posta, codice IBAN IT41 X076 0102 8000 0103 1581 018;
- € 112,00 a titolo di primo canone concessorio riferito al 2024, corrispondente a cinque dodicesimi del canone annuale di € 268,80, mediante versamento sul conto Banco Posta, codice IBAN IT41 X076 0102 8000 0103 1581 018;
- € 56,00 a titolo di imposta regionale sul canone di concessione sul conto Banco Posta codice IBAN IT70 J 0760102800 000011899580.

Tutto ciò premesso e considerato,

DECRETA

1. di autorizzare l'esecuzione delle opere ai sensi e per gli effetti dell'art. 2, comma 1, lettera i) e lettera n) della L.R. 80/2015 e dell' art. 93 del R.D. 523/1904 così come sopra descritto e rappresentato negli elaborati sopra elencati;
2. di stabilire che l'autorizzazione all'esecuzione dei lavori ha validità di anni 3 (tre) dalla data del presente atto, fatta salva la possibilità di motivata richiesta di rinnovo da parte del richiedente;
3. di accordare alla Società e-distribuzione S.p.A., c.f. 05779711000, con sede legale in Comune di Roma, Via Domenico Cimarosa n. 4 la Concessione per l'occupazione di:
 - porzione di area demaniale del tratto tombato denominato Borro di Tonino AV10998, in Comune di Loro Ciuffenna, per la realizzazione elettrodotto interrato 0.4 kV tramite scavo no-dig con n.1 attraversamento in sub alveo e sviluppo in parallelismo lungo Via Gruissan fino a via Torino;
4. di stabilire che la concessione ha durata di anni 19 dalla data del presente atto e che il canone di concessione è pari a € 268,80, secondo quanto riportato al p.to 11 dell'Allegato A della D.G.R. 1555/2022, soggetto ad aggiornamento e modifica in ragione delle disposizioni emanate dalla Regione Toscana, da pagarsi entro il 31 Dicembre dell'anno di riferimento, sino alla scadenza della presente concessione anche se il concessionario non voglia o non possa fare uso in tutto o in parte della concessione;
5. di disporre che la realizzazione dell'opera e la gestione dell'area demaniale siano sottoposte alle prescrizioni tecniche e generali individuate in premessa e nessuna variazione potrà essere introdotta senza la preventiva autorizzazione da parte di questo Settore;
6. di annullare i precedenti decreti dirigenziali di Concessione e Autorizzazione Lavori n. 11031 del 22/05/2024 e n. 12955 dell'11/06/2024;
7. di non procedere alla registrazione fiscale del presente provvedimento, considerato che l'ammontare dell'imposta proporzionale dovuta per l'intera durata della concessione risulta inferiore alla misura fissa di Euro 200,00, ai sensi dell'art. 2, parte II della Tariffa del D.P.R. 131/1986. Resta ferma comunque la possibilità da parte del concessionario, in caso d'uso, ai sensi del suddetto articolo, di provvedere alla sua registrazione;
8. di dare atto che:
 - il presente provvedimento è rilasciato ai soli fini di tutela delle opere idrauliche e del buon regime delle acque pubbliche, giusto l'art. 2 del R.D. 523/1904, e pertanto fa salvi e impregiudicati i diritti di terzi. Il destinatario è tenuto a munirsi di tutti gli ulteriori titoli abilitativi e atti di assenso previsti dalle leggi vigenti.
 - il Concessionario è a conoscenza che, ferme restando le vigenti disposizioni urbanistiche del Comune interessato, in assenza della presente autorizzazione non possono iniziare i lavori.
9. di trasmettere per via telematica il presente provvedimento all'indirizzo pec e-distribuzione@pec.e-distribuzione.it .

Avverso il presente provvedimento è ammesso ricorso davanti all'autorità giudiziaria competente nei termini di legge.

IL DIRIGENTE



REGIONE TOSCANA

DIREZIONE DIFESA DEL SUOLO E PROTEZIONE CIVILE

SETTORE GENIO CIVILE VALDARNO INFERIORE

Responsabile di settore Enzo DI CARLO

Incarico: Ordine di Servizio artt. 4bis, 7 e 9 L.R. 1/2009 n. 691 del 13-09-2024

Decreto soggetto a verifica di cui all'art. 7 del disciplinare di controllo ai sensi della DGR n. 521/2024

Numero adozione: 21349 - Data adozione: 23/09/2024

Oggetto: Pratica SIDIT 68746/2020, Procedimento 2289/2024, Pozzi ID. 10490 e ID. 15281. "GCVI - Acque". Concessione di derivazione acque pubbliche sotterranee nel Comune di Collesalveti (LI).
Richiedente: Società Agricola Bracci Torsi S.r.l.

Il presente atto è pubblicato sul BURT ai sensi degli articoli 4, 5 e 5 bis della l.r. 23/2007 e sulla banca dati degli atti amministrativi della Giunta regionale ai sensi dell'art.18 della l.r. 23/2007.

Data certificazione e pubblicazione in banca dati ai sensi L.R. 23/2007 e ss.mm.: 24/09/2024

Documento informatico firmato digitalmente ai sensi del testo unico D.P.R. 28 dicembre 2000,n. 445, del D.Lgs. 7 marzo 2005, n. 82 e norme collegate, il quale sostituisce il testo cartaceo e la firma autografa.

Numero interno di proposta: 2024AD023820

IL DIRIGENTE

VISTI:

- il R.D. 11/12/1933, n. 1775 “Testo unico delle disposizioni sulle acque e impianti elettrici”;
- il D.Lgs. 12/07/1993 n. 275, riordino in materia di concessione di acque pubbliche;
- il D.P.R. n.238 del 18/02/1999;
- il D.L.vo n.112 del 31/03/1998;
- il D.Lgs. del 03/04/2006 n.152, artt. 95 e 96;
- la L.R.T. 22/2015 Riordino delle funzioni provinciali e attuazione della legge 7 aprile 2014, n. 56;
- la L.R. n. 80 del 28/12/2015, “Norme in materia di difesa del suolo, tutela delle risorse idriche e tutela della costa e degli abitati costieri”;
- i regolamenti emanati dalla Regione Toscana di cui al D.P.G.R. 16/08/2016 n. 61/R/2016 e al D.P.G.R. 21/04/2015 n. 51/R/2015 come modificati dalla D.G.R. n. 830 del 31/07/2017;
- il Piano di Bacino del Fiume Arno, stralcio “Bilancio Idrico” approvato con DPCM 20/02/2015 pubblicato sulla G.U. n. 155 del 07/07/2015, in particolare art. 7 comma 3;
- la L.R. 19 marzo 2015, n. 30 “Norme per la conservazione e la valorizzazione del patrimonio naturalistico-ambientale regionale. Modifiche alla L. 24/1994, alla L.R. 65/1997, alla L.R. 24/2000 ed alla L.R. 10/2010”;
- il Piano di Gestione del distretto idrografico dell'Appennino Settentrionale approvato con DPCM 27/10/2016;
- il Decreto Direttoriale n. 29/STA del 13/02/2017 del Ministero dell’Ambiente e della Tutela del Territorio e del Mare;
- la Direttiva Derivazioni della Autorità di Bacino Distrettuale dell’Appennino Settentrionale approvata in Conferenza Istituzionale permanente con Delibera n. 3 del 14/12/2017, pubblicata su G.U. n. 43 del 21/2/2018 – Allegato B, primo aggiornamento dicembre 2018;
- la D.G.R. n. 58 del 21/01/2019 “Indirizzi di prima applicazione per la valutazione ambientale ex ante delle derivazioni idriche e l’individuazione del deflusso ecologico in relazione agli obiettivi di qualità ambientale definiti dai Piani di Gestione delle Acque delle Autorità di Distretto Idrografico ricadenti nel territorio della Regione Toscana”;
- il secondo aggiornamento del Piano di Gestione delle Acque dell’Autorità di Bacino Distrettuale dell’Appennino Settentrionale approvato con D.P.C.M. 07/06/2023 e pubblicato nella Gazzetta Ufficiale n. 214 del 13/09/2023;
- il Decreto n. 19696 del 11/12/2018 del Dirigente del Settore Genio Civile Valdarno e Costa con cui è stata rilasciata alla “Società Agricola Bracci Torsi S.r.l.” C.F.: 01159580503, con sede legale in Vicolo del Torsi n. 2 – Pisa, la concessione di derivazione di acqua pubblica mediante n. 2 pozzi, ID. 10490 e ID. 15281, ubicati nel Comune di Collesalveti (LI) in località Vallelunga, su terreno di proprietà, contraddistinti al N.C.T. di detto Comune al Foglio n. 56 particella n. 88, ad uso agricolo per un quantitativo pari ad 8.200 mc/anno, alle condizioni stabilite nel Disciplinare di concessione n. LI-042/18 sottoscritto dal concessionario in data 16/11/2018 presso gli uffici del Genio Civile Valdarno Inferiore e Costa, sede di Livorno;
- l’istanza, acquisita al protocollo n.303893 del 26/06/2023, presentata dalla “Società Agricola Bracci Torsi S.r.l.” C.F.: 01159580503, di variante sostanziale alla concessione di derivazione di acque pubbliche sotterranee mediante n. 2 pozzi esistenti censiti con ID. 10490 e ID. 15281, per

incremento del quantitativo di risorsa in concessione da 8.200 mc/anno a 17.200 mc/anno, di cui alla Pratica SIDIT 68746/2020, Procedimento 2289/2024;

PRESO ATTO:

- della conclusione con esito favorevole all'approvazione della variante sostanziale alla concessione dell'iter istruttorio, come risulta dalla relazione d'istruttoria agli atti dell'Ufficio
- che il prelievo in oggetto risulta ammissibile ai sensi della Direttiva Derivazioni della Autorità di Bacino Distrettuale dell'Appennino Settentrionale approvata in Conferenza Istituzionale permanente con Delibera n. 3 del 14/12/2017 – Allegato B, aggiornamento dicembre 2018, come da valutazioni contenute nella relazione istruttoria agli atti;
- che il prelievo risulta ubicato all'esterno di SIC o di siti della Rete Natura 2000 e non sussistendo possibili incidenze negative sugli stessi siti, come da valutazioni contenute nella relazione istruttoria, l'istanza è esclusa dalle procedure di valutazione di incidenza (art. 88 comma 2 della L.R. 30/2015);

RITENUTO:

- di modificare l'art. 2 del Disciplinare di concessione n. LI-042/18 in merito alla portata media di concessione che diventa pari a 0,55 l/s medi annui ed al volume che potrà essere prelevato nell'anno civile non eccedente 17.200 mc;
- di modificare l'art. 2 del Disciplinare di concessione n. LI-042/18 aggiungendo la condizione che l'utilizzazione di acque destinate al consumo umano è concessa nel rispetto delle norme di tutela previste dalla normativa vigente. Il Concessionario è responsabile per il rispetto di tali norme, con particolare riferimento al giudizio di idoneità all'uso potabile, reso dalla competente Autorità Sanitaria ai sensi del D.Lgs n. 18 del 23/02/2023;
- di confermare la durata della concessione in anni 15 decorrenti dalla data del Decreto di concessione n. 19696 del 11/12/2018;

DATO ATTO CHE:

- il Concessionario ha versato gli oneri di istruttoria pari ad € 300 ed assolto all'obbligo del pagamento del bollo pari ad € 16,00 per l'istanza di variante sostanziale della concessione, con un versamento unico pari ad € 316,00, effettuato con bonifico sul c/c della Regione Toscana IBAN: IT89O0760102800001031575820 in data 23/06/2023;
- i canoni per le annualità pregresse fino al 2023 risultano regolarmente versati e che i canoni per il 2024 e le annualità successive verranno richiesti dalla Regione Toscana con le modalità da essa previste;
- il Concessionario ha versato a titolo di integrazione, l'importo di € 24,20 in data 26/07/2024, sul c/c IBAN: IT41X7601 02800001031581018 intestato a Regione Toscana, che sommato all'importo precedentemente versato nel 2018 pari ad € 87,00 come cauzione per il rilascio della concessione, va a costituire la cauzione prevista ai sensi dell'art. 60 del DPGR 61/R/2016 pari a complessivi € 111,20;
- il Concessionario ha assolto all'obbligo del pagamento del bollo pari ad € 16,00 per il rilascio del presente provvedimento, con marca da bollo Identificativo: 01231037232592 del 30/07/2024;

ACCERTATA la regolarità tecnica attestante la correttezza dell'azione amministrativa del presente atto che con la sottoscrizione dello stesso viene accertata;

DATO ATTO CHE il Responsabile del Procedimento è titolare di incarico di Elevata Qualificazione per le "Procedure Tecnico Autorizzative in materia di acque" del Settore Genio Civile Valdarno Inferiore;

Tutto ciò premesso e considerato

DECRETA

1. di approvare la variante sostanziale alla concessione di derivazione di acque pubbliche sotterranee richiesta dalla “Società Agricola Bracci Torsi S.r.l.” C.F. 01159580503, con sede legale in Vicolo del Torsi n. 2 – Pisa, tramite n. 2 pozzi esistenti censiti con ID. 10490 e ID. 15281, ubicati su terreno individuato al N.C.T. del Comune di Collesalveti (LI) al foglio di mappa n. 56 part. n. 88, in località Vallelunga, allo scopo di estrarre acque, da utilizzare ad uso agricolo per un quantitativo totale di 17.200 m³/anno, alle stesse condizioni contenute nel Disciplinare di concessione n. LI-042/18 sottoscritto dal Concessionario in data 16/11/2018 e approvato con Decreto n. 19696 del 11/12/2018 del Dirigente del Settore Genio Civile Valdarno e Costa, come modificato dal presente atto per il quantitativo ed all’art. 2, di cui alla Pratica SIDIT 68746/2020, Procedimento 2289/2024;
2. di modificare l’art. 2 del Disciplinare di concessione n. LI-042/18 in merito alla portata media di concessione che diventa pari a 0,55 l/s medi annui ed al volume che potrà essere prelevato nell’anno civile non eccedente 17.200 mc;
3. di modificare l’art. 2 del Disciplinare di concessione n. LI-042/18 aggiungendo la condizione che l’utilizzazione di acque destinate al consumo umano è concessa nel rispetto delle norme di tutela previste dalla normativa vigente. Il Concessionario è responsabile per il rispetto di tali norme, con particolare riferimento al giudizio di idoneità all’uso potabile, reso dalla competente Autorità sanitaria ai sensi del D.Lgs n. 18 del 23/02/2023;
4. di confermare la durata della concessione in anni 15 decorrenti dalla data del Decreto di concessione n. 19696 del 11/12/2018;
5. di precisare che l’utilizzazione di acque destinate al consumo umano è concessa nel rispetto delle norme di tutela previste dalla normativa vigente. Il Concessionario è responsabile per il rispetto di tali norme, con particolare riferimento al giudizio di idoneità all’uso potabile, reso dalla competente Autorità sanitaria ai sensi del D.Lgs n. 18 del 23/02/2023;
6. di dare atto che per ogni effetto di legge il Richiedente elegge il proprio domicilio presso la sede legale;
7. di dare atto che la Regione Toscana resta sollevata da ogni onere e responsabilità in dipendenza dell’attingimento, inclusi gli eventuali danni verso terzi e qualsiasi altro danno si possa verificare, durante l’esercizio della derivazione, alle persone ed alla proprietà pubblica e privata, che saranno in ogni caso posti a carico del Concessionario;
8. di non procedere alla registrazione fiscale del presente provvedimento, considerato che l’ammontare dell’imposta proporzionale dovuta per l’intera durata della concessione risulta inferiore alla misura fissa di euro 200,00, ai sensi dell’art. 2, parte II della Tariffa del DPR 131/1986. Resta ferma comunque la possibilità da parte dei concessionari, in caso d’uso, ai sensi del suddetto articolo, di provvedere alla sua registrazione;
9. di trasmettere copia del presente decreto al Richiedente.

Avverso il presente provvedimento è ammesso ricorso nei confronti dell'autorità giudiziaria competente nei termini di legge.

IL DIRIGENTE



REGIONE TOSCANA

DIREZIONE DIFESA DEL SUOLO E PROTEZIONE CIVILE

SETTORE GENIO CIVILE VALDARNO SUPERIORE

Responsabile di settore Gennarino COSTABILE

Incarico: DECR. DIRIG. CENTRO DIREZIONALE n. 10159 del 14-05-2024

Decreto soggetto a verifica di cui all'art. 7 del disciplinare di controllo ai sensi della DGR n. 521/2024

Numero adozione: 21356 - Data adozione: 23/09/2024

Oggetto: RD nr. 523/1904 - LR nr. 80/2015. Concessione porzione di area demaniale del corso d'acqua denominato Vingoncello (AV31580) e AV31581, in loc. La Nave del Comune di Castiglion Fiorentino per l'esecuzione di un attraversamento subalveo con condotta idrica. Pratica SiDIT 6528/2024

Il presente atto è pubblicato sul BURT ai sensi degli articoli 4, 5 e 5 bis della l.r. 23/2007 e sulla banca dati degli atti amministrativi della Giunta regionale ai sensi dell'art.18 della l.r. 23/2007.

Data certificazione e pubblicazione in banca dati ai sensi L.R. 23/2007 e ss.mm.: 24/09/2024

Documento informatico firmato digitalmente ai sensi del testo unico D.P.R. 28 dicembre 2000,n. 445, del D.Lgs. 7 marzo 2005, n. 82 e norme collegate, il quale sostituisce il testo cartaceo e la firma autografa.

Numero interno di proposta: 2024AD023947

IL DIRIGENTE

VISTO l'art. 93 del R.D. 523/1904 "Testo unico delle disposizioni di legge intorno alle opere idrauliche delle diverse categorie" e s.m.i.;

VISTA la L. 37/94 "Norme per la tutela ambientale delle aree demaniali dei fiumi, torrenti, laghi e altre acque pubbliche";

VISTA la L.R. 79/2012 "Nuova disciplina in materia di consorzi di bonifica. Modifiche alla l.r. 69/2008 e alla l.r. 91/1998. Abrogazione della l.r. 34/1994";

VISTA la D.C.R.T. n. 25 del 23/04/2024: "Modifiche al reticolo idrografico e di gestione di cui alla legge regionale 27 dicembre 2012, n.79 approvato con deliberazione del Consiglio regionale 11 luglio 2023, n.55";

VISTA la L.R. 80/2015 "Norme in materia di difesa del suolo, tutela delle risorse idriche e tutela della costa e degli abitati costieri", ed in particolare l'art. 2 lett. i);

VISTA la L.R. 41/2018 "Disposizioni in materia di rischio di alluvioni e di tutela dei corsi d'acqua in attuazione del decreto legislativo 23 febbraio 2010, n. 49 (Attuazione della direttiva 2007/60/CE relativa alla valutazione e alla gestione dei rischi di alluvioni). Modifiche alla l.r. 80/2015 e alla l.r. 65/2014";

RICHIAMATO il DPGR 60/R del 12/08/2016 "Regolamento in attuazione dell'articolo 5 della legge regionale 28 dicembre 2015 n. 80 "Norme in materia di difesa del suolo, tutela delle risorse idrica e tutela della costa e degli abitati costieri" recante disciplina del rilascio delle concessioni per l'utilizzo del demanio idrico e criteri per la determinazione dei canoni, come modificato dal DPGR 45/R dell'8/8/2017;

VISTA la Delibera della Giunta Regionale n. 1555 del 27/12/2022 "Aggiornamento dei canoni per l'uso del demanio idrico ai sensi della l.r. n. 80/2015 e del d.p.g.r. n. 60/R/2016";

RICHIAMATO il D.P.G.R. 42/R del 25/07/2018 "Regolamento per lo svolgimento delle attività di polizia idraulica, polizia delle acque, e servizio di piena, in attuazione dell'articolo 5 della legge regionale 28 dicembre 2015, n. 80 (Norme in materia di difesa del suolo, tutela delle risorse idrica e tutela della costa e degli abitati costieri)."

VISTA l'istanza di concessione del demanio idrico di cui alla pratica SiDIT n. 6528/2024, acquisita agli atti di questo Settore con prot. n. 0483872 del 10-09-2024 presentata da CMG di Gervasi S.r.l., c.f. 02286440512, con sede legale in Comune di Castiglion Fiorentino, Loc. La Nave, n. 89/R e l'allegata documentazione progettuale costituita dai seguenti elaborati in formato digitale:

- Relazione tecnica-illustrativa;
- Planimetria di progetto;

PRESO ATTO che il progetto prevede:

- lavori di attraversamento subalveo con condotta idrica nelle pertinenze del corso d'acqua denominato Vingoncello (AV31580) e AV31581, loc. La Nave in Comune di Castiglion Fiorentino, presso la particella 228 del Foglio 70, così come descritto e rappresentato negli elaborati di progetto;

DATO ATTO che il Responsabile del procedimento è l'incaricato di elevata qualificazione delle procedure tecnico autorizzative per la difesa del suolo nominato con Ordine di Servizio n. 19 del 14/11/2022;

CONSIDERATO che le opere e attività sopra descritte comportano l'utilizzo di porzione di area del demanio idrico del suddetto corso d'acqua;

DATO ATTO che le suddette opere rientrano in una delle fattispecie di cui all'art. 13 comma 1 del Regolamento 60/R/2016 e s.m.i e pertanto si può procedere ad assegnazione diretta dell'area demaniale senza procedura in concorrenza;

RICORDATO che ai sensi dell'art. 24 comma 6 del Regolamento 60/R, la concessione può essere rilasciata senza il disciplinare;

DATO ATTO che il presente decreto contiene gli elementi essenziali e le clausole che regolano il rapporto giuridico tra questa Amministrazione e il concessionario;

DATO ATTO che la documentazione progettuale che descrive l'esecuzione dei lavori e le caratteristiche più significative delle opere con evidenziate le aree demaniali impegnate e la finalità dell'occupazione, è quella agli atti del procedimento n. 8802/2024;

ACCERTATO che:

- il progetto presenta i requisiti per esser autorizzato con le prescrizioni di seguito riportate in quanto:
 - non altera il buon regime delle acque;

- non interferisce con esigenze di regimazione idraulica, accessibilità e manutenzione del corso d'acqua ed è compatibile con la presenza di opere idrauliche;
 - non interferisce con la stabilità del fondo e delle sponde del corso d'acqua;
 - non vi è aggravio del rischio in altre aree derivante dalla realizzazione dell'intervento;
 - non vi è aggravio del rischio per le persone;
- la realizzazione dei lavori non è in contrasto con la disciplina dal Capo VII del R.D 523/1904 e con la normativa regionale di riferimento;

DATO ATTO che, nella realizzazione e gestione delle opere dovranno essere osservate le prescrizioni tecniche e generali, che vengono di seguito specificate:

PRESCRIZIONI TECNICHE

- la condotta idrica dovrà essere posizionata ad una profondità non inferiore a 1,50 m. sotto il fondo alveo attuale dei due corsi d'acqua;
- durante l'esecuzione dei lavori non dovrà essere mai impedito o ostacolato il regolare deflusso delle acque né essere mai ridotta l'officiosità idraulica del corso d'acqua interessato dai lavori;
- durante l'esecuzione dei lavori dovranno essere messi in atto tutti gli accorgimenti e le precauzioni necessarie affinché l'interferenza con la dinamica fluviale non determini aggravio di rischio idraulico ed in generale pericolo per l'incolumità delle persone e danni ai beni pubblici e privati;
- tutte le opere provvisorie occorrenti per l'esecuzione dei lavori dovranno ingombrare il meno possibile l'alveo del corso d'acqua e dovranno essere comunque rimosse prima del sopraggiungere delle piene;
- tutti i lavori dovranno essere eseguiti a perfetta regola d'arte secondo le normative, le specifiche e le linee guida esistenti per i materiali da costruzione e le modalità realizzative;
- le opere finite dovranno risultare conformi ai disegni esaminati da questo Ufficio;
- al termine dei lavori eventuali materiali di risulta dovranno essere allontanati dal cantiere e ripristinato lo stato dei luoghi;
- dovrà essere sempre garantito l'accesso all'alveo al personale di questo Ufficio e del Consorzio di Bonifica o altri da tali Enti individuati, addetto alla vigilanza e alla manutenzione del corso d'acqua;
- i lavori che in qualsiasi modo interesseranno l'alveo del corso d'acqua dovranno essere eseguiti in condizioni meteorologiche favorevoli;
- i lavori dovranno essere svolti in conformità alle disposizioni per la salvaguardia dell'ittiofauna e dovranno essere adottati tutti gli accorgimenti necessari al fine di evitare intorbidamenti che possano arrecare danno alla fauna ittica;
- al termine dei lavori dovrà essere ripristinato lo stato dei luoghi interessato dal cantiere e da occupazioni temporanee, comprensivo di tutte quelle aree interessate dal passaggio dei mezzi sia lungo le rive degli alvei che sulle viabilità di accesso;
- non è consentito il transito dei mezzi pesanti su argini imbibiti;

PRESCRIZIONI GENERALI:

- l'autorizzazione di cui al presente atto riguarda esclusivamente l'esecuzione delle opere indicate in premessa, per cui ogni variazione od ogni ulteriore opera o attività non indicata negli elaborati progettuali inoltrati, od altro comunque non previsto, dovrà essere sottoposto ad ulteriore esame di questo Settore per la nuova eventuale autorizzazione prima della loro esecuzione;
- i lavori dovranno iniziare entro dodici mesi dalla data di rilascio del presente atto pena la perdita di validità dello stesso. Nel caso in cui le opere non fossero ancora iniziate entro tale scadenza, l'autorizzazione deve essere considerata automaticamente decaduta senza ulteriore comunicazione da parte dello scrivente Ufficio;
- l'autorizzazione di cui al presente atto ha validità di anni tre dalla data del presente atto a pena di decadenza senza ulteriori comunicazioni da parte dello scrivente Ufficio salvo richiesta di rinnovo da presentarsi almeno 30 giorni prima della scadenza;
- le opere saranno eseguite a totale cura e spese del richiedente;
- il richiedente dovrà comunicare allo scrivente Settore la data di inizio e fine lavori con un anticipo di almeno 5 giorni ciò al fine di consentire eventuali accertamenti tesi a verificare la rispondenza tra quanto previsto e quanto realizzato e trasmettere, entro sessanta giorni dal termine dei lavori, copia della dichiarazione di rispondenza delle opere stesse a quanto oggetto di autorizzazione e dell'avvenuto recepimento delle prescrizioni contenute

nel presente atto;

- il Richiedente, ai fini dell'esecuzione delle opere, è tenuto a munirsi di tutti i titoli abilitativi, autorizzativi e degli atti di assenso, comunque denominati, previsti dalle leggi vigenti;
- con il presente Decreto s'intendono autorizzati, per tutta la durata della concessione, tutti gli interventi manutentivi ordinari che si rendessero necessari al corretto esercizio del bene concesso, nel rispetto comunque delle normative vigenti al momento;
- il concessionario dovrà comunicare preventivamente a questa Amministrazione la data d'inizio dei predetti lavori manutentivi e dovrà altresì presentare, a corredo di tale comunicazione, documentazione tecnica esplicativa;

STABILITO che ai sensi dell'art. 22 del DPGR 60/R del 12/08/2016, il Concessionario si obbliga:

- ad assumere la custodia dell'area demaniale in concessione, oltreché delle opere realizzate, mantenendole in buono stato, preservandole dal pericolo di distruzione o danneggiamento, salvaguardandole da intrusioni e manomissioni da parte di soggetti non autorizzati;
- a porre in essere tutte le misure necessarie a garantire la stabilità nel tempo dei manufatti, anche in dipendenza del mutevole regime del corso d'acqua, previo ottenimento dell'autorizzazione dell'Amministrazione Concedente, dichiarando fin d'ora di non aver nulla a pretendere per qualsiasi danno eventualmente occorso alle opere oggetto di concessione ed agli utilizzatori, per effetto delle piene e dei fenomeni di dinamica fluviale;
- a consentire l'accesso al personale di vigilanza incaricato dalla Concedente, che potrà in ogni momento effettuare verifiche per accertare lo stato di manutenzione dell'area e impartire l'ordine di effettuare gli interventi eventualmente necessari, ad insindacabile giudizio della Concedente, per garantire il buon regime delle acque;
- a sollevare fin d'ora la Concedente da ogni onere e responsabilità per qualsiasi danno derivante alle persone ed alla proprietà pubblica e privata a seguito di inadeguata manutenzione o di inadeguata custodia del bene demaniale in concessione, assumendosi gli oneri del risarcimento
- a rispettare le leggi ed i regolamenti ed ordinamenti di polizia urbana e di pubblica sicurezza, nonché la normativa in materia di polizia delle acque contenuta nel R.D. 523/1904 e nel R.D. 1775/1933, tenendo fin d'ora indenne la Concedente da ogni conseguenza determinata dalla inosservanza di essi;
- a non mutare la destinazione del bene in concessione, né apportarvi aggiunte, innovazioni o altro senza la preventiva autorizzazione della Concedente, prendendo atto che tutte le opere addizionali e di miglioria autorizzate resteranno acquisite al demanio senza che il Concessionario possa avere diritto a rimborsi o indennizzi e che qualora il Concessionario esegua le predette opere senza autorizzazione sarà tenuto alla rimessa in pristino, a propria cura e spese, salvo che la Concedente non ritenga di mantenerle senza alcun onere a proprio carico; sarà tenuto inoltre al risarcimento degli eventuali danni;
- a non cedere né sub concedere, anche parzialmente, il bene oggetto di concessione;
- a tenere indenne la Concedente dalle spese necessarie per le opere di sistemazione delle aree pubbliche specificamente coinvolte dagli interventi di installazione e manutenzione e di ripristinare a regola d'arte le aree medesime nei tempi stabiliti;
- a consentire, in ogni momento l'accesso e/o il transito, per le opportune operazioni di vigilanza, al personale del Genio Civile ed ai mezzi addetti al servizio di piena e di polizia idraulica;
- a ripristinare, a proprie spese i luoghi alla scadenza della concessione per decorrenza del termine di durata sotto indicato e in caso di revoca o rinuncia, fatta salva la facoltà della Concedente di acquisire le opere al demanio, senza oneri per l'Amministrazione;

Il Concessionario inoltre:

- rimane il solo ed unico responsabile agli effetti del risarcimento di tutti i danni che fossero arrecati alla proprietà privata, a cose o persone per effetto di quanto autorizzato e comunque tenendo indenne la Regione Toscana da qualsiasi responsabilità, anche giudiziale, per eventuali danni, reclami o molestie che potessero derivare dai lavori in oggetto;
- è obbligato, ai sensi dell'art. 2 del R.D. n. 523/1904 ad eseguire a proprie spese e non appena ricevutane intimazione, tutte quelle varianti e modifiche, compresa anche l'eventuale demolizione delle opere stesse e la messa in pristino dello stato dei luoghi, che, a giudizio insindacabile dell'Autorità idraulica, si rendessero necessarie per garantire il buon regime idraulico o in seguito all'accertamento di effetti dannosi delle opere stesse o per le variate condizioni del corso d'acqua o per ogni altro pubblico interesse che potesse sopravvenire
- dovrà provvedere inoltre a ripristinare tempestivamente qualsiasi danno o guasto causato alle opere idrauliche ed al corso d'acqua in generale per effetto della presente autorizzazione, in conformità alle prescrizioni che saranno

impartite dalla competente autorità idraulica;

- è tenuto alla osservanza delle disposizioni del R.D. 25/07/1904 n. 523 sulle opere idrauliche, nonché delle prescrizioni legislative e regolamentari vigenti, quali quelle concernenti la tutela delle acque pubbliche, dell'agricoltura, della fauna ittica, dell'industria, dell'igiene e della pubblica incolumità;

DATO ATTO che l'inadempimento da parte del Concessionario degli obblighi previsti dal presente Decreto di concessione, costituisce causa di decadenza, che si verifica anche nei casi di.

- a) violazione delle disposizioni e prescrizioni contenute in disposizioni legislative, regolamentari;
- b) violazione del divieto di cessione della concessione e di sub-concessione anche parziale dell'immobile;
- c) esecuzione dei lavori in difformità del progetto autorizzato. Prima di dichiarare la decadenza con apposito decreto, la Concedente comunicherà un termine non inferiore a 30 giorni entro il quale il Concessionario potrà presentare le proprie deduzioni;

RICORDATO che:

- al Concessionario dichiarato decaduto non spetterà alcun rimborso per le opere realizzate e per le spese sostenute;
- fatte salve le eventuali sanzioni di cui all'art. 9 della L.R. 80/2015, il Concessionario decaduto è soggetto all'obbligo di rilascio dell'immobile e al ripristino dei luoghi;
- nel caso di mancato rilascio è eseguito lo sfratto in via amministrativa;
- per quanto non espressamente previsto dal presente Decreto di Concessione si applicano le vigenti disposizioni, di legge e di regolamento, statali e regionali, ed in particolare il codice civile, la normativa concernente il buon regime delle acque, nonché l'igiene e la sicurezza pubblica, l'edilizia e l'urbanistica vigenti nel territorio dove i beni sono ubicati;

DATO ATTO che il Concedente potrà disporre, mediante atto amministrativo, la revoca della presente concessione in qualunque momento, con effetto immediato, qualora intervengano ragioni di regimazione idraulica del corso d'acqua interessato o che l'opera stessa sia in seguito giudicata incompatibile per il buon regime idraulico del corso d'acqua interessato o ragioni di pubblica utilità o per qualsiasi ragione di pubblico interesse;

RICORDATO che l'inosservanza delle condizioni e prescrizioni cui è vincolato il presente provvedimento, fatte salve le sanzioni penali per l'inosservanza delle norme contenute nel Capo VII del R.D. 523/1904, comporta il pagamento di una sanzione, nel rispetto dei limiti minimo e massimo previsto dall'articolo 9 della l.r.80/2015;

RITENUTO, sulla base dell'esperita istruttoria, di stabilire in anni 9 la durata della concessione e potrà essere rinnovata nei soli casi previsti dal Regolamento e con le modalità nel medesimo stabilite, esclusivamente a seguito di istanza da presentare almeno 30 giorni prima della scadenza del termine della concessione;

DATO ATTO che nel periodo di validità della concessione, il canone dovrà essere corrisposto anche se il Concessionario non possa o non voglia fare uso in tutto o in parte della concessione e che, in caso di rinuncia, il pagamento del canone è dovuto fino alla data di presentazione della relativa richiesta;

RICHIAMATO l'articolo 1 della L.R. 30/12/1971 n. 2, così come modificato dall'art.1 della L.R. 74/2018, che istituisce l'imposta regionale sulle concessioni statali per l'occupazione e l'uso dei beni del demanio e del patrimonio indisponibile dello Stato, situati nell'ambito territoriale della Regione commisurandola al 50% del canone di concessione;

DATO ATTO che ai sensi dell'art. 28 comma 6 del Regolamento regionale 12 agosto 2016, n. 60/R per le concessioni di durata superiore ad un anno il canone sarà aggiornato annualmente sulla base del tasso di inflazione programmato;

RITENUTO di commisurare a una annualità del canone il deposito cauzionale di cui all'art. 31 del Regolamento, versato dal concessionario a garanzia del regolare pagamento del canone e/o a titolo di rimborso delle spese eventualmente sostenute da questa Amministrazione e da reintegrare fino alla suddetta misura nel caso di prelievi parziali di somme, nel corso della concessione;

DATO ATTO che il presente atto è sostanzialmente conforme allo schema approvato con Decreto del Direttore n. 463 del 12/02/2016;

DATO ATTO che l'imposta di bollo virtuale sul presente atto, che sarà assolta a cura dell'Amm.ne Regionale, è stata anticipata dal richiedente a mezzo bonifico sul conto corrente postale codice IBAN IT 89 O 07601 02800 001031575820 in data 19/09/2024.

DATO ATTO infine che il richiedente ha provveduto in data 19-09-2024 al versamento a favore della Regione Toscana dei seguenti importi:

- € 672,00 a titolo di deposito cauzionale definitivo infruttifero;
- € 168,00 a titolo di primo canone concessorio, corrispondente a tre/dodicesimi del canone annuale;

- € 84,00 a titolo di imposta pari al 50% del canone versato.

Tutto ciò premesso e considerato,

DECRETA

1. di autorizzare l'esecuzione delle opere ai sensi e per gli effetti dell'art. 2, comma 1, lettera i) e lettera n) della L.R. 80/2015 e dell'art. 93 del R.D. 523/1904 così come sopra descritto e rappresentato negli elaborati sopra elencati;
 2. di stabilire che l'autorizzazione all'esecuzione dei lavori ha validità di anni 3 dalla data del presente atto, fatta salva la possibilità di motivata richiesta di rinnovo da parte del richiedente;
 3. di accordare alla Società CMG di Gervasi S.r.l., c.f. 02286440512, con sede legale in Comune di Castiglion Fiorentino, Loc. La Nave, n. 89/R la Concessione per l'occupazione di:
 - porzione di area demaniale del corso d'acqua denominato Vingoncello (AV31580) e AV31581, loc. La Nave in Comune di Castiglion Fiorentino, presso la particella 228 del Foglio 70 con l'opera di attraversamento subalveo con condotta idrica;
 4. di stabilire che la concessione ha durata di anni 9 dalla data del presente atto e che il canone di concessione è pari a € 672,00, secondo quanto riportato al p.to 11 dell'Allegato A della D.G.R. 1555/2022, soggetto ad aggiornamento e modifica in ragione delle disposizioni emanate dalla Regione Toscana, da pagarsi entro il 31 Dicembre dell'anno di riferimento, sino alla scadenza della presente concessione anche se il concessionario non voglia o non possa fare uso in tutto o in parte della concessione;
 5. di disporre che la realizzazione dell'opera e la gestione dell'area demaniale siano sottoposte alle prescrizioni tecniche e generali individuate in premessa e nessuna variazione potrà essere introdotta senza la preventiva autorizzazione da parte di questo Settore;
 6. di non procedere alla registrazione fiscale del presente provvedimento, considerato che l'ammontare dell'imposta proporzionale dovuta per l'intera durata della concessione risulta inferiore alla misura fissa di Euro 200,00, ai sensi dell'art. 2, parte II della Tariffa del D.P.R. 131/1986. Resta ferma comunque la possibilità da parte del concessionario, in caso d'uso, ai sensi del suddetto articolo, di provvedere alla sua registrazione;
 7. di dare atto che:
 - il presente provvedimento è rilasciato ai soli fini di tutela delle opere idrauliche e del buon regime delle acque pubbliche, giusto l'art. 2 del R.D. 523/1904, e pertanto fa salvi e impregiudicati i diritti di terzi. Il destinatario è tenuto a munirsi di tutti gli ulteriori titoli abilitativi e atti di assenso previsti dalle leggi vigenti.
 - il Concessionario è a conoscenza che, ferme restando le vigenti disposizioni urbanistiche del Comune interessato, in assenza della presente autorizzazione non possono iniziare i lavori.
 8. di trasmettere per via telematica il presente provvedimento all'indirizzo PEC del tecnico incaricato.
- Avverso il presente provvedimento è ammesso ricorso davanti all'autorità giudiziaria competente nei termini di legge.

IL DIRIGENTE



REGIONE TOSCANA

DIREZIONE DIFESA DEL SUOLO E PROTEZIONE CIVILE

SETTORE GENIO CIVILE VALDARNO SUPERIORE

Responsabile di settore Gennarino COSTABILE

Incarico: DECR. DIRIG. CENTRO DIREZIONALE n. 10159 del 14-05-2024

Decreto soggetto a verifica di cui all'art. 7 del disciplinare di controllo ai sensi della DGR n. 521/2024

Numero adozione: 21365 - Data adozione: 23/09/2024

Oggetto: R.D.1775/33 - Regolamento Regione Toscana n. 61/r del 16/08/2016 e s.m.i. - Procedimento/Pratica SiDIT n. 196009/2020-195547/2020. Autorizzazione alla ricerca e contestuale concessione di acque sotterranee ad uso diverso dal domestico di derivazione di acque pubbliche nel Comune di Firenze (FI), Località GALLUZZO.

Il presente atto è pubblicato sul BURT ai sensi degli articoli 4, 5 e 5 bis della l.r. 23/2007 e sulla banca dati degli atti amministrativi della Giunta regionale ai sensi dell'art.18 della l.r. 23/2007. E' escluso dalla pubblicazione l'allegato A nel rispetto dei limiti alla trasparenza posti dalla normativa statale.

Data certificazione e pubblicazione in banca dati ai sensi L.R. 23/2007 e ss.mm.: 24/09/2024

Documento informatico firmato digitalmente ai sensi del testo unico D.P.R. 28 dicembre 2000,n. 445, del D.Lgs. 7 marzo 2005, n. 82 e norme collegate, il quale sostituisce il testo cartaceo e la firma autografa.

Numero interno di proposta: 2024AD023945

IL DIRIGENTE

VISTO il R.D. 11 dicembre 1933 n. 1775 "Testo unico delle disposizioni sulle acque e impianti elettrici";

VISTA la L. 7 agosto 1990 n. 241 e ss. mm.ii.;

VISTO il D.Lgs 31 marzo 1998 n. 112 "Conferimento di funzioni e compiti amministrativi dello Stato alle regioni ed agli enti locali", in attuazione del capo I della legge 15 marzo 1997, n. 59;

VISTA la Deliberazione del Consiglio della Regione Toscana 25 gennaio 2005 n. 6 "Approvazione del piano di tutela delle acque";

VISTO il D.Lgs. 3 aprile 2006 n. 152 "Norme in materia ambientale";

VISTA la L.R. 3 marzo 2015 n. 22 "Riordino delle funzioni provinciali e attuazione della legge 7 aprile 2014 n. 56";

VISTA la L.R. 28 dicembre 2015 n. 80 "Norme in materia di difesa del suolo, tutela delle risorse idriche e tutela della costa e degli abitati costieri";

VISTI i regolamenti della Regione Toscana:

- 21 aprile 2015, n. 51/R "Regolamento di attuazione dell'articolo 11, comma 1, lettere e) ed f) della legge regionale 28 dicembre 2015 n. 80. Disciplina degli obblighi di misurazione delle portate e dei volumi dei prelievi e delle restituzioni di acqua pubblica e delle modalità di trasmissione dei risultati delle misurazioni";

- 16 agosto 2016, n. 61/R "Regolamento di attuazione dell'articolo 11, commi 1 e 2, della legge regionale 28 dicembre 2015 n. 80 (Norme in materia di difesa del suolo, tutela delle risorse idriche e tutela della costa e degli abitati costieri) recante disposizioni per l'utilizzo razionale della risorsa idrica e per la disciplina dei procedimenti di rilascio dei titoli concessori e autorizzatori per l'uso di acqua. Modifiche al D.P.G.R. 51/R/2015";

VISTA la delibera della Giunta regionale 21/01/2019 n. 58, pubblicata nel Burt il 30/01/2019, recante "Indirizzi di prima applicazione per la valutazione ambientale ex ante delle derivazioni idriche e l'individuazione del deflusso ecologico in relazione agli obiettivi di qualità ambientale definiti dai Piani di gestione delle Acque delle autorità di Distretto Idrografico ricadenti nel territorio della Regione Toscana";

VISTA la delibera della Giunta Regionale del 1 ottobre 2018 n. 1068 "Delibera di determinazione dei canoni sulle utilizzazioni delle acque per l'annualità 2018" e successive delibere di aggiornamento dei canoni sulla base del tasso di inflazione programmata (TIP);

CONSIDERATO che con domanda in data 10-08-2020 al numero protocollo 278391 il richiedente PETROLIFERA ADRIATICA SRL, con sede legale in Via di Cefalonia, 70 BRESCIA, C.F. 03516220, ha fatto richiesta di Autorizzazione alla ricerca e contestuale concessione di acque sotterranee ad uso diverso dal domestico di derivazione di acqua pubblica nel Comune di Firenze (FI), Località Galluzzo – Via Senese nel terreno individuato al N.C.T nel foglio n. 130, particella n. 213 ad uso CIVILE ;

RICHIAMATO il Decreto Dirigenziale n. 19820 del 04/12/2020 della Regione Toscana con il quale è stata autorizzata ai sensi dell'art. 95 del R.D.1775/1933 la ricerca di acque sotterranee;

VISTA la relazione di fine lavori acquisita dalla Regione Toscana in data 29/08/2021, agli atti del fascicolo;

CONSIDERATO CHE a seguito di variazioni societarie nella istanza di concessione (pratica SiDIT n. 196009/2020-195547/2020) risulta subentrata la società come meglio identificato nell'allegato al presente

atto per farne parte integrante e sostanziale (allegato A);

VISTI gli esiti dell'istruttoria svolta dall'Ufficio e le caratteristiche della derivazione che possono essere così sintetizzate:

- la quantità di acqua da derivare, sulla quale è calcolato il canone di concessione, è fissata in misura della portata media di 0,47 l/s, per un fabbisogno di 15.000 metri cubi annui, destinati ad uso CIVILE ;

CONSIDERATO CHE la società richiedente ha versato in data la somma di € 362,91 (*euro trecentosessantadue virgola novantuno centesimi*) tramite bonifico su C/C bancario IBAN IT41 X 07601 02800 001031581018 intestato a Regione Toscana, a titolo di cauzione a garanzia del pagamento del canone di concessione di derivazione d'acqua pubblica ai sensi dell'art. 60 della D.P.G.R. 61/R/2016 e della D.G.R.T. n. 1068/2018 e degli obblighi assunti con il disciplinare di concessione, somma che sarà restituita alla scadenza della concessione senza rinnovo;

DATO ATTO CHE il richiedente ha sottoscritto il Disciplinare conservato agli atti e allegato al presente decreto per farne parte integrante e sostanziale (allegato A), contenente gli obblighi e le condizioni cui è vincolata la concessione di acque pubbliche di cui all'oggetto;

DATO ATTO CHE il Disciplinare in questione è conforme allo schema tipo approvato con Delibera G.R.T. n. 194 del 16/03/2016;

RITENUTA l'istanza presentata meritevole di approvazione;

DATO ATTO che il responsabile del procedimento amministrativo, ai sensi della Legge 241/1990 e s.m.i., è il titolare di incarico di Elevata Qualificazione in "Procedure tecnico autorizzative in materia di acque - Valdarno Superiore";

DATO ATTO CHE l'imposta di bollo relativa al presente atto è stata regolarmente assolta;

Tutto ciò premesso e considerato

DECRETA

1. di rilasciare, entro i limiti di disponibilità dell'acqua e fatti salvi i diritti di terzi, al richiedente, come meglio identificato nell'allegato al presente atto per farne parte integrante e sostanziale (allegato A), la concessione di acque sotterranee tramite POZZO ubicato al foglio n. 130, particella n. 213 in Comune di Firenze (FI), Località Galluzzo – Via Senese per uso CIVILE per una portata media di 0,47 l/s di acqua sulla base della quale sarà calcolato il canone di concessione;
2. di stabilire la durata della concessione in anni 20 con decorrenza dalla data del presente atto;
3. di approvare il Disciplinare conservato agli atti dell'ufficio scrivente e allegato al presente decreto per farne parte integrante e sostanziale (allegato A), contenente gli obblighi e le condizioni cui è vincolata la concessione di acque pubbliche di cui all'oggetto;
4. di dichiarare che gli obblighi derivanti dalla presente concessione sono regolati come stabilito nel Disciplinare di Concessione richiamato e approvato al precedente punto 3;
5. di dichiarare che ai sensi della D.G.R. n. 1068/2018 e successive delibere di aggiornamento dei canoni sulla base del tasso di inflazione programmata (TIP), il canone annuo è stabilito nella misura di € 362,91 ; (*euro trecentosessantadue virgola novantuno centesimi*);
6. di dichiarare che la Regione Toscana resta sollevata da ogni onere e responsabilità in dipendenza dell'attingimento, inclusi gli eventuali danni verso terzi e qualsiasi altro danno si possa verificare, durante l'esercizio della derivazione, alle persone ed alla proprietà pubblica e privata, che saranno in ogni caso

posti a carico del Concessionario;

7. di trasmettere il presente provvedimento al Concessionario, e al Comune di Firenze;

Avverso il presente provvedimento è ammesso ricorso nei confronti dell'autorità giudiziaria competente nei termini di legge.

IL DIRIGENTE

Allegati n. 1

A disciplinare firmato

707fb546db95ccad2d1639042f42266b7f619d963ef5d21f4672ebf5e9b5ed30



REGIONE TOSCANA

DIREZIONE DIFESA DEL SUOLO E PROTEZIONE CIVILE

SETTORE GENIO CIVILE VALDARNO INFERIORE

Responsabile di settore Enzo DI CARLO

Incarico: Ordine di Servizio artt. 4bis, 7 e 9 L.R. 1/2009 n. 691 del 13-09-2024

Decreto soggetto a verifica di cui all'art. 7 del disciplinare di controllo ai sensi della DGR n. 521/2024

Numero adozione: 21380 - Data adozione: 23/09/2024

Oggetto: Pratica SIDIT n.2345/2021, procedimento n. 8978/2024 (codice locale 3733) - GCVI-ACQUE - T.U. n. 1775 del 01/12/1933. Voltura di concessione di derivazione acque pubbliche sotterranee nel Comune di San Miniato (PI) ai sensi dell' art. 74 del d.p.g.r.t. n. 61/R/2016, per variazione della ragione sociale del titolare. Richiedente Tre Zeta Group spa.

Il presente atto è pubblicato sul BURT ai sensi degli articoli 4, 5 e 5 bis della l.r. 23/2007 e sulla banca dati degli atti amministrativi della Giunta regionale ai sensi dell'art.18 della l.r. 23/2007.

Data certificazione e pubblicazione in banca dati ai sensi L.R. 23/2007 e ss.mm.: 24/09/2024

Documento informatico firmato digitalmente ai sensi del testo unico D.P.R. 28 dicembre 2000,n. 445, del D.Lgs. 7 marzo 2005, n. 82 e norme collegate, il quale sostituisce il testo cartaceo e la firma autografa.

Numero interno di proposta: 2024AD023808

IL DIRIGENTE

Vista la legge del 07/08/1990, n. 241, “Nuove norme del procedimento amministrativo” e smi;

Visto il regio decreto del 11/12/1933, n. 1775, “Testo unico delle disposizioni di legge sulle acque e impianti elettrici” e smi;

Vista la l.r. del 03/03/2015, n. 22, “Riordino delle funzioni provinciali e attuazione della legge 7 aprile 2014 n. 56”;

Vista la l.r. del 28/12/2015, n. 80, “Norme in materia di difesa del suolo, tutela delle risorse idriche e tutela della costa e degli abitati costieri”;

Vista la d.g.r.t. del 23/02/2016, n. 122, per il subentro nei procedimenti, ai sensi dell'art. 11 bis comma 2 della L.R. 22/2015, in materia di difesa del suolo;

Visto il d.p.g.r.t. del 21/04/2015, n. 51/R/2015, “Regolamento di attuazione dell'articolo 11, comma 1, lettere e) ed f) della legge regionale 28 dicembre 2015, n. 80 (Norme in materia di difesa del suolo, tutela della risorsa idrica e tutela della costa e degli abitati costieri). Disciplina degli obblighi di misurazione delle portate e dei volumi dei prelievi e delle restituzioni di acqua pubblica e delle modalità di trasmissione dei risultati delle misurazioni”;

Visto il d.p.g.r.t. del 16/08/2016, n. 61/R/2016, “Regolamento di attuazione dell'articolo 11, commi 1 e 2, della legge regionale 28 dicembre 2015, n. 80 (Norme in materia di difesa del suolo, tutela delle risorse idriche e tutela della costa e degli abitati costieri) recante disposizioni per l'utilizzo razionale della risorsa idrica e per la disciplina dei procedimenti di rilascio dei titoli concessori e autorizzatori per l'uso di acqua. Modifiche al d.p.g.r. 51/R/2015”, così come modificato dalla d.g.r.t. n. 830 del 31/07/2017; ed in particolare l'art. 74 che disciplina il trasferimento di utenza;

Vista la d.g.r.t. del 07/08/2017, n. 889, “Delibera di determinazione dei canoni sulle utilizzazioni delle Acque Pubbliche” e la d.g.r.t. del 23/10/2023, n. 1208, “Aggiornamento per l'annualità 2023 dei canoni di concessione per l'uso di acqua e degli indennizzi tenendo conto di quanto previsto dal Documento di economia e finanza (NADEF) in merito al "tasso di inflazione programmata (TIP)" del 4,3%”;

VISTA:

- l'istanza di voltura della concessione di derivazione di acque pubbliche sotterranee di cui al decreto dirigenziale n. 6334 del 30/03/2023, acquisita tramite applicativo SiDIT-Front End, al prot. reg.le n. 450517 del 12/08/2024, presentata da TRE ZETA GROUP S.P.A. CF/P.IVA 01842780502 con sede legale in Via Romaiano, 62, comune di San Miniato, con cui è richiesto il cambio di titolarità, giusta comunicazione di trasformazione societaria del legale rappresentante della TRE ZETA GROUP da società a responsabilità limitata a società per azioni, con dichiarazione di mantenimento del codice fiscale, della denominazione, oggetto, sede, durata, capitale sociale e utilizzo del pozzo e dei fabbisogni idrici relativi alla concessione Pratica SIDIT 2345/2021, acquisita in atti;

RICHIAMATO il decreto dirigenziale n.6334 del 30/03/2023 con allegato disciplinare, contenente obblighi e condizioni del rapporto concessorio, intestato a Tre Zeta Group srl CF/P.IVA 01842780502, con il quale la Regione Toscana ha rilasciato la concessione di derivazione di acque

pubbliche sotterranee, per uso civile; attuata mediante il pozzo codice locale 3733, ubicato nel Comune di San Miniato (PI), su terreno contraddistinto al N.C.T. di detto Comune al foglio di mappa n. 4, particella n. 275, coordinate Gauss Boaga (EPSG 3003) X: 1.644.000; Y: 4.840.338;

PRESO ATTO che, come da attestazioni agli atti del Settore, il richiedente ha corrisposto i seguenti pagamenti:

- in data 02/08/2024 con identificativo: 01220590221769, marca da bollo di € 16,00 annullata per la presentazione dell'istanza;
- in data 18/09/2024, con identificativo: 01220590236950, marca da bollo di € 16,00 annullata per l'emissione del presente atto;
- in data 31/07/2024, con bonifico su IBAN IT41 X 07601 02800 001031581018, oneri istruttori di € 75,00;

DATO ATTO che, ai sensi del c. 4 dell'art. 74 del dpgrt 61/R/2016 è fatto salvo il deposito cauzionale versato in sede di rilascio della concessione di cui al decreto 6334/2023;

DATO ATTO che, per gli anni successivi al 2023, i canoni saranno richiesti con le modalità previste dalla Regione Toscana;

PRESO ATTO che, come da attestazioni agli atti del Settore, il richiedente ha reso dichiarazione sostitutiva di autocertificazione, ai sensi degli artt. 46 e 47 del d.p.r. 28/12/2000, n. 445, del rappresentante legale della società, attestante l'assenza delle cause di divieto, di decadenza o di sospensione previste dall'articolo 67 del Decreto Legislativo 06/09/2011, n. 159;

CONSIDERATO che, a seguito dell'esperita istruttoria non sono stati ravvisati motivi ostativi all'accoglimento dell'istanza di voltura per mero cambio di ragione sociale senza modifica del CF/P.IVA e della sede legale;

RITENUTO, pertanto, di dover provvedere in ordine alla suddetta istanza a volturare a carico della società TRE ZETA GROUP SPA la concessione di derivazione di acque pubbliche sotterranee sopra richiamata e di confermare a suo carico, gli obblighi, condizioni, prescrizioni, disposizioni e scadenze, di cui al decreto dirigenziale n. n.6334 del 30/03/2023 e allegato disciplinare;

DATO ATTO che, il Responsabile del Procedimento è il titolare di incarico di Elevata Qualificazione Procedure tecnico autorizzative in materia di acque, del Settore Genio Civile Valdarno Inferiore;

Tutto ciò premesso e considerato

DECRETA

1. di volturare, a tutti gli effetti di legge, a TRE ZETA GROUP S.P.A. CF/P.IVA 01842780502, il decreto dirigenziale n. 6334 del 30/03/2023, con cui è stata rilasciata la concessione di derivazione di acque pubbliche sotterranee per uso civile, attuata mediante il pozzo codice locale 3733, ubicato nel Comune di San Miniato (PI), su terreno contraddistinto al N.C.T. di detto Comune al foglio di mappa n. 4, particella n. 275, coordinate Gauss Boaga (EPSG 3003) X: 1.644.000; Y: 4.840.338, alle medesime condizioni stabilite nell'atto e disciplinare allegato, per un quantitativo annuo di 1.159 (millecentocinquante) metri cubi e una portata media di concessione su cui calcolare il canone pari a 0,037 (zerovirgolazertrentasette) l/s medi annui;

2. di confermare la scadenza della concessione fissata nel decreto dirigenziale n. 6334/2023 al 29/03/2033;

3. di stabilire che, ai sensi del regio decreto n. 1775/1933 e smi, TRE ZETA GROUP S.P.A. subentra in ogni obbligo e responsabilità nell'utenza di prelievo di acque pubbliche sotterranee oggetto del presente atto;

4. di stabilire che i canoni per gli anni successivi al 2023 saranno richiesti con le modalità previste dalla Regione Toscana;

5. di trasmettere copia del presente decreto al richiedente.

Avverso il presente provvedimento è ammesso ricorso nei confronti dell'autorità giudiziaria competente nei termini di legge.

IL DIRIGENTE



REGIONE TOSCANA

DIREZIONE DIFESA DEL SUOLO E PROTEZIONE CIVILE

SETTORE GENIO CIVILE VALDARNO SUPERIORE

Responsabile di settore Gennarino COSTABILE

Incarico: DECR. DIRIG. CENTRO DIREZIONALE n. 10159 del 14-05-2024

Decreto soggetto a verifica di cui all'art. 7 del disciplinare di controllo ai sensi della DGR n. 521/2024

Numero adozione: 21381 - Data adozione: 23/09/2024

Oggetto: R.D. 11/12/33 n. 1775, sulle acque pubbliche - Concessione di derivazione di acqua pubblica sotterranea da un pozzo ubicato in Comune di Cortona (AR), Località Riccio. Approvazione del Disciplinare di concessione. Procedimento/Pratica SiDIT n. 3100/2024/n. 1894/2024 (Codice locale n. CSA2024_00025).

Il presente atto è pubblicato sul BURT ai sensi degli articoli 4, 5 e 5 bis della l.r. 23/2007 e sulla banca dati degli atti amministrativi della Giunta regionale ai sensi dell'art.18 della l.r. 23/2007. E' escluso dalla pubblicazione l'allegato A nel rispetto dei limiti alla trasparenza posti dalla normativa statale.

Data certificazione e pubblicazione in banca dati ai sensi L.R. 23/2007 e ss.mm.: 24/09/2024

Documento informatico firmato digitalmente ai sensi del testo unico D.P.R. 28 dicembre 2000,n. 445, del D.Lgs. 7 marzo 2005, n. 82 e norme collegate, il quale sostituisce il testo cartaceo e la firma autografa.

Numero interno di proposta: 2024AD023998

IL DIRIGENTE

VISTO il R.D. 11 dicembre 1933 n. 1775 "Testo unico delle disposizioni sulle acque e impianti elettrici";

VISTA la L. 7 agosto 1990 n. 241 e ss. mm.ii.;

VISTO il D.Lgs 31 marzo 1998 n. 112 "Conferimento di funzioni e compiti amministrativi dello Stato alle regioni ed agli enti locali", in attuazione del capo I della legge 15 marzo 1997, n. 59;

VISTA la Deliberazione del Consiglio della Regione Toscana 25 gennaio 2005 n. 6 "Approvazione del piano di tutela delle acque";

VISTO il D.Lgs. 3 aprile 2006 n. 152 "Norme in materia ambientale";

VISTA la L.R. 3 marzo 2015 n. 22 "Riordino delle funzioni provinciali e attuazione della legge 7 aprile 2014 n. 56";

VISTA la L.R. 28 dicembre 2015 n. 80 "Norme in materia di difesa del suolo, tutela delle risorse idriche e tutela della costa e degli abitati costieri";

VISTI i regolamenti della Regione Toscana:

- 21 aprile 2015, n. 51/R "Regolamento di attuazione dell'articolo 11, comma 1, lettere e) ed f) della legge regionale 28 dicembre 2015 n. 80. Disciplina degli obblighi di misurazione delle portate e dei volumi dei prelievi e delle restituzioni di acqua pubblica e delle modalità di trasmissione dei risultati delle misurazioni";

- 16 agosto 2016, n. 61/R "Regolamento di attuazione dell'articolo 11, commi 1 e 2, della legge regionale 28 dicembre 2015 n. 80 (Norme in materia di difesa del suolo, tutela delle risorse idriche e tutela della costa e degli abitati costieri) recante disposizioni per l'utilizzo razionale della risorsa idrica e per la disciplina dei procedimenti di rilascio dei titoli concessori e autorizzatori per l'uso di acqua. Modifiche al D.P.G.R. 51/R/2015";

VISTA la delibera della Giunta regionale 21/01/2019 n. 58, pubblicata nel Burt il 30/01/2019, recante "Indirizzi di prima applicazione per la valutazione ambientale ex ante delle derivazioni idriche e l'individuazione del deflusso ecologico in relazione agli obiettivi di qualità ambientale definiti dai Piani di gestione delle Acque delle autorità di Distretto Idrografico ricadenti nel territorio della Regione Toscana";

VISTA la delibera della Giunta Regionale del 1 ottobre 2018 n. 1068 "Delibera di determinazione dei canoni sulle utilizzazioni delle acque per l'annualità 2018" e successive delibere di aggiornamento dei canoni sulla base del tasso di inflazione programmata (TIP);

VISTO l'art. 1 della L.R. 16 aprile 2019, n. 19 recante "Interventi normativi relativi alla prima variazione al bilancio di previsione 2019 - 2021" con il quale è stata abrogata l'imposta regionale sulle concessioni di acque pubbliche, prevista dalla lettera b) del comma 2 dell'art. 1 della L.R. n. 2 del 30/12/1971, a partire dall'anno di imposta 2019;

CONSIDERATO che con domanda in data 08/05/2024 al numero protocollo 0259166, il richiedente, come meglio identificato nell'allegato al presente atto per farne parte integrante e sostanziale (allegato A), ha fatto richiesta di concessione di derivazione acque sotterranee tramite un pozzo ubicato nel Comune di Cortona (AR), Località Riccio, nel terreno individuato al N.C.T nel foglio n. 267, particella n. 87, ad uso agricolo;

VISTI gli esiti dell'istruttoria svolta dall'Ufficio e le caratteristiche della derivazione che possono essere così sintetizzate:

- la quantità di acqua da derivare, sulla quale è calcolato il canone di concessione, è fissata in misura della portata media di 0,143 l/s, per un fabbisogno di 4.500 metri cubi annui, destinati ad uso agricolo;

CONSIDERATO CHE il richiedente ha versato in data 19/09/2024 la somma di € 90,97 (*euro novanta virgola novantasette centesimi*) tramite versamento pagoPA con Id Debito n. CAA0000446, intestato a Regione Toscana a titolo di cauzione a garanzia del pagamento del canone di concessione di derivazione d'acqua pubblica ai sensi dell'art. 60 della D.P.G.R. 61/R/2016 e della D.G.R.T. n. 1068/2018 e degli obblighi assunti con il disciplinare di concessione, somma che sarà restituita alla scadenza della concessione senza rinnovo;

DATO ATTO CHE il richiedente, come meglio identificato nell'allegato al presente atto per farne parte integrante e sostanziale (allegato A), ha sottoscritto il Disciplinare conservato agli atti e allegato al presente decreto contenente gli obblighi e le condizioni cui è vincolata la concessione di acque pubbliche di cui all'oggetto;

DATO ATTO CHE il Disciplinare in questione è conforme allo schema tipo approvato con Delibera G.R.T. n. 194 del 16/03/2016;

RITENUTA l'istanza presentata meritevole di approvazione;

DATO ATTO che il responsabile del procedimento amministrativo, ai sensi della Legge 241/1990 e s.m.i., è il titolare di incarico di Elevata Qualificazione in "Procedure tecnico autorizzative in materia di acque - Valdarno Superiore";

DATO ATTO CHE l'imposta di bollo relativa al presente atto è stata regolarmente assolta;

Tutto ciò premesso e considerato

DECRETA

1. di rilasciare, entro i limiti di disponibilità dell'acqua e fatti salvi i diritti di terzi, al richiedente come meglio identificato nell'allegato al presente atto per farne parte integrante e sostanziale (allegato A) la concessione di derivazione di acque sotterranee tramite un pozzo ubicato al foglio n. 267, particella n. 87 in Comune di Cortona (AR), Località Riccio, per uso agricolo, per una portata media di 0,143 l/s di acqua sulla base della quale sarà calcolato il canone di concessione;
2. di stabilire la durata della concessione in anni 15 con decorrenza dalla data del presente atto;
3. di approvare il Disciplinare conservato agli atti dell'ufficio scrivente e allegato al presente decreto per farne parte integrante e sostanziale (allegato A), contenente gli obblighi e le condizioni cui è vincolata la concessione di acque pubbliche di cui all'oggetto;
4. di dichiarare che gli obblighi derivanti dalla presente concessione sono regolati come stabilito nel Disciplinare di Concessione richiamato e approvato al precedente punto 3;
5. di dichiarare che ai sensi della D.G.R. n. 1068/2018 e successive delibere di aggiornamento dei canoni sulla base del tasso di inflazione programmata (TIP), il canone annuo è stabilito nella misura di € 90,97 (*euro novanta virgola novantasette centesimi*);
6. di dichiarare che la Regione Toscana resta sollevata da ogni onere e responsabilità in dipendenza dell'attingimento, inclusi gli eventuali danni verso terzi e qualsiasi altro danno si possa verificare, durante l'esercizio della derivazione, alle persone ed alla proprietà pubblica e privata, che saranno in ogni caso posti a carico del Concessionario;
7. di trasmettere il presente provvedimento al Concessionario e al Comune di Cortona.

Avverso il presente provvedimento è ammesso ricorso nei confronti dell'autorità giudiziaria competente nei termini di legge.

IL DIRIGENTE

Allegati n. 1

A

Disciplinare di concessione

64273268becf60fe8e92ee9eaec058a97c98a8b37efeb1134f6197b62e18f90e



REGIONE TOSCANA

DIREZIONE DIFESA DEL SUOLO E PROTEZIONE CIVILE

SETTORE GENIO CIVILE VALDARNO SUPERIORE

Responsabile di settore Gennarino COSTABILE

Incarico: DECR. DIRIG. CENTRO DIREZIONALE n. 10159 del 14-05-2024

Decreto soggetto a verifica di cui all'art. 7 del disciplinare di controllo ai sensi della DGR n. 521/2024

Numero adozione: 21384 - Data adozione: 23/09/2024

Oggetto: r.d. 1775/33 - Regolamento Regione Toscana n. 61/r del 16/08/2016 e s.m.i. - Procedimento-Pratica SiDIT n. 1065/2024-413605/2020; Codice locale n. 98. Concessione di derivazione di acque pubbliche nel Comune di Sesto Fiorentino, Località QUINTO.

Il presente atto è pubblicato sul BURT ai sensi degli articoli 4, 5 e 5 bis della l.r. 23/2007 e sulla banca dati degli atti amministrativi della Giunta regionale ai sensi dell'art.18 della l.r. 23/2007. E' escluso dalla pubblicazione l'allegato A nel rispetto dei limiti alla trasparenza posti dalla normativa statale.

Data certificazione e pubblicazione in banca dati ai sensi L.R. 23/2007 e ss.mm.: 24/09/2024

Documento informatico firmato digitalmente ai sensi del testo unico D.P.R. 28 dicembre 2000,n. 445, del D.Lgs. 7 marzo 2005, n. 82 e norme collegate, il quale sostituisce il testo cartaceo e la firma autografa.

Numero interno di proposta: 2024AD024009

IL DIRIGENTE

VISTO il R.D. 11 dicembre 1933 n. 1775 "Testo unico delle disposizioni sulle acque e impianti elettrici";

VISTA la L. 7 agosto 1990 n. 241 e ss. mm.ii.;

VISTO il D.Lgs 31 marzo 1998 n. 112 "Conferimento di funzioni e compiti amministrativi dello Stato alle regioni ed agli enti locali", in attuazione del capo I della legge 15 marzo 1997, n. 59;

VISTA la Deliberazione del Consiglio della Regione Toscana 25 gennaio 2005 n. 6 "Approvazione del piano di tutela delle acque";

VISTO il D.Lgs. 3 aprile 2006 n. 152 "Norme in materia ambientale";

VISTA la L.R. 3 marzo 2015 n. 22 "Riordino delle funzioni provinciali e attuazione della legge 7 aprile 2014 n. 56";

VISTA la L.R. 28 dicembre 2015 n. 80 "Norme in materia di difesa del suolo, tutela delle risorse idriche e tutela della costa e degli abitati costieri";

VISTI i regolamenti della Regione Toscana:

- 21 aprile 2015, n. 51/R "Regolamento di attuazione dell'articolo 11, comma 1, lettere e) ed f) della legge regionale 28 dicembre 2015 n. 80. Disciplina degli obblighi di misurazione delle portate e dei volumi dei prelievi e delle restituzioni di acqua pubblica e delle modalità di trasmissione dei risultati delle misurazioni";

- 16 agosto 2016, n. 61/R "Regolamento di attuazione dell'articolo 11, commi 1 e 2, della legge regionale 28 dicembre 2015 n. 80 (Norme in materia di difesa del suolo, tutela delle risorse idriche e tutela della costa e degli abitati costieri) recante disposizioni per l'utilizzo razionale della risorsa idrica e per la disciplina dei procedimenti di rilascio dei titoli concessori e autorizzatori per l'uso di acqua. Modifiche al D.P.G.R. 51/R/2015";

VISTA la delibera della Giunta regionale 21/01/2019 n. 58, pubblicata nel Burt il 30/01/2019, recante "Indirizzi di prima applicazione per la valutazione ambientale ex ante delle derivazioni idriche e l'individuazione del deflusso ecologico in relazione agli obiettivi di qualità ambientale definiti dai Piani di gestione delle Acque delle autorità di Distretto Idrografico ricadenti nel territorio della Regione Toscana";

VISTA la delibera della Giunta Regionale del 1 ottobre 2018 n. 1068 "Delibera di determinazione dei canoni sulle utilizzazioni delle acque per l'annualità 2018" e successive delibere di aggiornamento dei canoni sulla base del tasso di inflazione programmata (TIP);

CONSIDERATO che con domanda in data 25/01/2018 al numero protocollo 41655 il richiedente UNICOOP FIRENZE S.C., con sede legale in VIA SANTA REPARATA, 43 - Firenze, C.F. 00407780485, ha fatto Domanda di concessione di derivazione di acqua pubblica nel Comune di Sesto Fiorentino, Località QUINTO, nel terreno individuato al N.C.T nel foglio n. 57, particella n. 12, ad uso CIVILE;

VISTI gli esiti dell'istruttoria svolta dall'Ufficio e le caratteristiche della derivazione che possono essere così sintetizzate:

- la quantità di acqua da derivare, sulla quale è calcolato il canone di concessione, è fissata in misura della portata media di 0,08 l/s, per un fabbisogno di 2.555 metri cubi annui, destinati ad uso CIVILE;

CONSIDERATO CHE la società richiedente ha versato la somma di € 270,34 (*euro duecentosettanta virgola trentaquattro centesimi*) tramite bonifico su C/C bancario IBAN IT41 X 07601 02800 001031581018 intestato a Regione Toscana, a titolo di cauzione a garanzia del pagamento del canone di

concessione di derivazione d'acqua pubblica ai sensi dell'art. 60 della D.P.G.R. 61/R/2016 e della D.G.R.T. n. 1068/2018 e degli obblighi assunti con il disciplinare di concessione, somma che sarà restituita alla scadenza della concessione senza rinnovo;

DATO ATTO CHE il richiedente ha sottoscritto il Disciplinare conservato agli atti e allegato al presente decreto per farne parte integrante e sostanziale (allegato A), contenente gli obblighi e le condizioni cui è vincolata la concessione di acque pubbliche di cui all'oggetto;

DATO ATTO CHE il Disciplinare in questione è conforme allo schema tipo approvato con Delibera G.R.T. n. 194 del 16/03/2016;

RITENUTA l'istanza presentata meritevole di approvazione;

DATO ATTO che il responsabile del procedimento amministrativo, ai sensi della Legge 241/1990 e s.m.i., è il titolare di incarico di Elevata Qualificazione in "Procedure tecnico autorizzative in materia di acque - Valdarno Superiore";

DATO ATTO CHE l'imposta di bollo relativa al presente atto è stata regolarmente assolta;

Tutto ciò premesso e considerato

DECRETA

1. di rilasciare, entro i limiti di disponibilità dell'acqua e fatti salvi i diritti di terzi, al richiedente UNICOOP FIRENZE S.C., con sede legale in VIA SANTA REPARATA, 43 - Firenze, C.F. 00407780485, la concessione di acque sotterranee tramite un POZZO ubicato al foglio n. 57, particella n. 12 in Comune di Sesto Fiorentino, Località QUINTO, per uso CIVILE, per una portata media di 0,08 l/s di acqua sulla base della quale sarà calcolato il canone di concessione;
2. di stabilire la durata della concessione in anni 15 con decorrenza dalla data del presente atto;
3. di approvare il Disciplinare conservato agli atti dell'ufficio scrivente e allegato al presente decreto per farne parte integrante e sostanziale (allegato A), contenente gli obblighi e le condizioni cui è vincolata la concessione di acque pubbliche di cui all'oggetto;
4. di dichiarare che gli obblighi derivanti dalla presente concessione sono regolati come stabilito nel Disciplinare di Concessione richiamato e approvato al precedente punto 3;
5. di dichiarare che ai sensi della D.G.R. n. 1068/2018 e successive delibere di aggiornamento dei canoni sulla base del tasso di inflazione programmata (TIP), il canone annuo è stabilito nella misura di € 270,34 (*euro duecentosettanta virgola trentaquattro centesimi*);
6. di dichiarare che la Regione Toscana resta sollevata da ogni onere e responsabilità in dipendenza dell'atingimento, inclusi gli eventuali danni verso terzi e qualsiasi altro danno si possa verificare, durante l'esercizio della derivazione, alle persone ed alla proprietà pubblica e privata, che saranno in ogni caso posti a carico del Concessionario;
7. di trasmettere il presente provvedimento al Concessionario e al Comune di Sesto Fiorentino;

Avverso il presente provvedimento è ammesso ricorso nei confronti dell'autorità giudiziaria competente nei termini di legge.

IL DIRIGENTE

Allegati n. 1

A

DISCIPLINARE

1cc300376a30b8ef43c4da509ecc5e9ffb342d15b163c35217b33e9faeedb73



REGIONE TOSCANA

DIREZIONE DIFESA DEL SUOLO E PROTEZIONE CIVILE

SETTORE GENIO CIVILE VALDARNO SUPERIORE

Responsabile di settore Gennarino COSTABILE

Incarico: DECR. DIRIG. CENTRO DIREZIONALE n. 10159 del 14-05-2024

Decreto soggetto a verifica di cui all'art. 7 del disciplinare di controllo ai sensi della DGR n. 521/2024

Numero adozione: 21387 - Data adozione: 23/09/2024

Oggetto: R.D. 1775/33 - Regolamento Regione Toscana n. 61/r del 16/08/2016 e s.m.i. Approvazione della voltura e variante sostanziale alla concessione di derivazione di acqua pubblica sotterranea da n. 2 pozzi ubicati in Comune di Cortona (AR), Località Tornia-Portole. Procedimento/Pratica SIDIT n. 7487/2024/2625/2020 (Codice locale n. CSA2004_00050).

Il presente atto è pubblicato sul BURT ai sensi degli articoli 4, 5 e 5 bis della l.r. 23/2007 e sulla banca dati degli atti amministrativi della Giunta regionale ai sensi dell'art.18 della l.r. 23/2007. E' escluso dalla pubblicazione l'allegato A nel rispetto dei limiti alla trasparenza posti dalla normativa statale.

Data certificazione e pubblicazione in banca dati ai sensi L.R. 23/2007 e ss.mm.: 24/09/2024

Documento informatico firmato digitalmente ai sensi del testo unico D.P.R. 28 dicembre 2000,n. 445, del D.Lgs. 7 marzo 2005, n. 82 e norme collegate, il quale sostituisce il testo cartaceo e la firma autografa.

Numero interno di proposta: 2024AD023948

IL DIRIGENTE

VISTO il R.D. 11 dicembre 1933 n. 1775 "Testo unico delle disposizioni sulle acque e impianti elettrici";

VISTA la L. 7 agosto 1990 n. 241 e ss. mm.ii.;

VISTO il D.Lgs 31 marzo 1998 n. 112 "Conferimento di funzioni e compiti amministrativi dello Stato alle regioni ed agli enti locali", in attuazione del capo I della legge 15 marzo 1997, n. 59;

VISTA la Deliberazione del Consiglio della Regione Toscana 25 gennaio 2005 n. 6 "Approvazione del piano di tutela delle acque";

VISTO il D.Lgs. 3 aprile 2006 n. 152 "Norme in materia ambientale";

VISTA la L.R. 3 marzo 2015 n. 22 "Riordino delle funzioni provinciali e attuazione della legge 7 aprile 2014 n. 56";

VISTA la L.R. 28 dicembre 2015 n. 80 "Norme in materia di difesa del suolo, tutela delle risorse idriche e tutela della costa e degli abitati costieri";

VISTI i regolamenti della Regione Toscana:

- 21 aprile 2015, n. 51/R "Regolamento di attuazione dell'articolo 11, comma 1, lettere e) ed f) della legge regionale 28 dicembre 2015 n. 80. Disciplina degli obblighi di misurazione delle portate e dei volumi dei prelievi e delle restituzioni di acqua pubblica e delle modalità di trasmissione dei risultati delle misurazioni";

- 16 agosto 2016, n. 61/R "Regolamento di attuazione dell'articolo 11, commi 1 e 2, della legge regionale 28 dicembre 2015 n. 80 (Norme in materia di difesa del suolo, tutela delle risorse idriche e tutela della costa e degli abitati costieri) recante disposizioni per l'utilizzo razionale della risorsa idrica e per la disciplina dei procedimenti di rilascio dei titoli concessori e autorizzatori per l'uso di acqua. Modifiche al D.P.G.R. 51/R/2015";

VISTA la delibera della Giunta regionale 21/01/2019 n. 58, pubblicata nel Burt il 30/01/2019, recante "Indirizzi di prima applicazione per la valutazione ambientale ex ante delle derivazioni idriche e l'individuazione del deflusso ecologico in relazione agli obiettivi di qualità ambientale definiti dai Piani di gestione delle Acque delle autorità di Distretto Idrografico ricadenti nel territorio della Regione Toscana";

VISTA la delibera della Giunta Regionale del 1 ottobre 2018 n. 1068 "Delibera di determinazione dei canoni sulle utilizzazioni delle acque per l'annualità 2018" e successive delibere di aggiornamento dei canoni sulla base del tasso di inflazione programmata (TIP);

CONSIDERATO che con domanda in data 13/08/2024 al numero protocollo 0452670, il richiedente, come meglio identificato nell'allegato al presente atto per farne parte integrante e sostanziale (allegato A), ha fatto richiesta di subentro alla concessione rilasciata dalla Provincia di Arezzo con D.D. n. 108/SD del 26/02/2015, con contestuale variante sostanziale per l'accorpamento di un secondo pozzo rispetto a quello già in concessione e aumento del fabbisogno da 600 a 2.100 mc/anno e pertanto con istituzione di un campo pozzi costituito da n. 2 opere ubicate nel Comune di Cortona (AR), Località Tornia-Portole, contraddistinte al N.C.T. rispettivamente al foglio n. 74, particella n. 119 (Pozzo 1 – cod. locale CSA2004_00050) e al foglio n. 74, particella n. 117 (Pozzo 2 – ex cod. locale POD2018_00138), ad uso agricolo;

VISTI gli esiti dell'istruttoria svolta dall'Ufficio e le caratteristiche della derivazione che possono essere così sintetizzate:

- la quantità di acqua da derivare, sulla quale è calcolato il canone di concessione, è fissata in misura della portata media di 0,07 l/s, per un fabbisogno complessivo di 2.100 metri cubi annui, destinati ad uso agricolo;

CONSIDERATO CHE il richiedente ha versato in data 19/09/2024 la somma di € 87,30 (euro

ottantasette virgola trenta centesimi) tramite piattaforma IRIS di pagoPA con Id Debito n. CAA0000445 intestato a Regione Toscana, a titolo di cauzione a garanzia del pagamento del canone di concessione di derivazione d'acqua pubblica ai sensi dell'art. 60 della D.P.G.R. 61/R/2016 e della D.G.R.T. n. 1068/2018 e degli obblighi assunti con il disciplinare di concessione, somma che sarà restituita alla scadenza della concessione senza rinnovo;

DATO ATTO CHE il richiedente ha sottoscritto il Disciplinare conservato agli atti e allegato al presente decreto per farne parte integrante e sostanziale (allegato A), contenente gli obblighi e le condizioni cui è vincolata la concessione di acque pubbliche di cui all'oggetto;

DATO ATTO CHE il Disciplinare in questione è conforme allo schema tipo approvato con Delibera G.R.T. n. 194 del 16/03/2016;

RITENUTA l'istanza presentata meritevole di approvazione;

DATO ATTO che il responsabile del procedimento amministrativo, ai sensi della Legge 241/1990 e s.m.i., è il titolare di incarico di Elevata Qualificazione in "Procedure tecnico autorizzative in materia di acque - Valdarno Superiore";

DATO ATTO CHE l'imposta di bollo relativa al presente atto è stata regolarmente assolta;

Tutto ciò premesso e considerato

DECRETA

1. di rilasciare, entro i limiti di disponibilità dell'acqua e fatti salvi i diritti di terzi, al richiedente, come meglio identificato nell'allegato al presente atto per farne parte integrante e sostanziale (allegato A), la voltura e la variante alla concessione di acque sotterranee rilasciata dalla Provincia di Arezzo con D.D. n. 108/SD del 26/02/2015, tramite n. 2 pozzi ubicati nel Comune di Cortona (AR), Località Tornia-Portole, contraddistinti al N.C.T. rispettivamente al foglio n. 74, particella n. 119 (Pozzo 1 – cod. locale CSA2004_00050) e al foglio n. 74, particella n. 117 (Pozzo 2 – ex cod. locale POD2018_00138), per uso agricolo, per una portata media di 0,07 l/s di acqua sulla base della quale sarà calcolato il canone di concessione;
2. di stabilire la scadenza della concessione fissata al 31/12/2032;
3. di approvare il Disciplinare conservato agli atti dell'ufficio scrivente e allegato al presente decreto per farne parte integrante e sostanziale (allegato A), contenente gli obblighi e le condizioni cui è vincolata la concessione di acque pubbliche di cui all'oggetto;
4. di dichiarare che gli obblighi derivanti dalla presente concessione sono regolati come stabilito nel Disciplinare di Concessione richiamato e approvato al precedente punto 3;
5. di dichiarare che ai sensi della D.G.R. n. 1068/2018 e successive delibere di aggiornamento dei canoni sulla base del tasso di inflazione programmata (TIP), il canone annuo è stabilito nella misura di € 87,30 (euro ottantasette virgola trenta centesimi);
6. di dichiarare che la Regione Toscana resta sollevata da ogni onere e responsabilità in dipendenza dell'attingimento, inclusi gli eventuali danni verso terzi e qualsiasi altro danno si possa verificare, durante l'esercizio della derivazione, alle persone ed alla proprietà pubblica e privata, che saranno in ogni caso posti a carico del Concessionario;
7. di trasmettere il presente provvedimento al Concessionario e al Comune di Cortona.

Avverso il presente provvedimento è ammesso ricorso nei confronti dell'autorità giudiziaria competente nei termini di legge.

IL DIRIGENTE

Allegati n. 1

A

Disciplinare di concessione

ee3cc35da1d3cfb0f76a380d2c9f14d7c3aa3f061b07e603f4baf9f101a33f1a



REGIONE TOSCANA

DIREZIONE DIFESA DEL SUOLO E PROTEZIONE CIVILE

SETTORE GENIO CIVILE TOSCANA SUD

Responsabile di settore Renzo RICCIARDI

Incarico: DECR. DIRIG. CENTRO DIREZIONALE n. 10159 del 14-05-2024

Decreto soggetto a verifica di cui all'art. 7 del disciplinare di controllo ai sensi della DGR n. 521/2024

Numero adozione: 21389 - Data adozione: 23/09/2024

Oggetto: Pratica SIDIT n. 3070/2021 (Proc. 3870/2021) - T.U. 11/12/1933 n. 1775 - Concessione di derivazione acqua da un pozzo in Località Cupi nel Comune di Magliano in Toscana (GR). Rettifica per mero errore materiale del Decreto 17428 del 09/08/2023

Il presente atto è pubblicato sul BURT ai sensi degli articoli 4, 5 e 5 bis della l.r. 23/2007 e sulla banca dati degli atti amministrativi della Giunta regionale ai sensi dell'art.18 della l.r. 23/2007. E' escluso dalla pubblicazione l'allegato A nel rispetto dei limiti alla trasparenza posti dalla normativa statale.

Data certificazione e pubblicazione in banca dati ai sensi L.R. 23/2007 e ss.mm.: 24/09/2024

Documento informatico firmato digitalmente ai sensi del testo unico D.P.R. 28 dicembre 2000,n. 445, del D.Lgs. 7 marzo 2005, n. 82 e norme collegate, il quale sostituisce il testo cartaceo e la firma autografa.

Numero interno di proposta: 2024AD023939

IL DIRIGENTE

Richiamato il Decreto Dirigenziale n. 17428 del 09/08/2023 avente ad oggetto: “Pratica SIDIT n. 3070/2021 – T.U. 11/12/1933 n. 1775 – Concessione di derivazione acqua da un pozzo in Località Cupi individuato catastalmente nel Comune di Magliano in Toscana (GR), al Foglio 26 particella 232, per uso agricolo”;

VISTA la nota protocollo n. 0234183 del 22/04/2024, con la quale il tecnico incaricato dalla Ditta (i cui dati identificativi sono conservati agli atti dell’ufficio) comunica che, per mero errore materiale, è stata indicata, in fase di istanza della pratica 3070/2021, un’errata ubicazione del pozzo e chiede pertanto la modifica dell’ubicazione del pozzo concessionato;

PRESO ATTO che la corretta ubicazione del pozzo, così come indicata nella nota sopra citata, è all’interno del Foglio 25 particella 80, della mappa catastale del Comune di Magliano in Toscana (GR), con coordinate Gauss-Boaga [3003] (m) 1678437.74 Est; 4725822.49 Nord anziché al Foglio 26 particella 232 dello stesso Comune come riportato nell’istanza della pratica 3070/2021;

VISTO che il tecnico incaricato dalla Ditta (i cui dati identificativi sono conservati agli atti dell’ufficio) ha dichiarato che la corretta collocazione del pozzo non comporta variazioni dell’acquifero dal quale avviene il prelievo e che il proprietario della particella sul quale è effettivamente collocato il pozzo è lo stesso soggetto che risulta concessionario della pratica 3070/2021;

PRESO ATTO che, sulla base di quanto comunicato dal tecnico incaricato dalla Ditta (i cui dati identificativi sono conservati agli atti dell’ufficio), l’ubicazione del pozzo “al Foglio 26 particella 232”, così come indicata nell’oggetto, nella prima parte della narrativa e al punto 1) del decretato del Decreto Dirigenziale n. 17428 del 09/08/2023 debba ritenersi errata;

RITENUTO di rettificare l’indicazione dell’ubicazione del pozzo nell’oggetto, nella prima parte della narrativa e al punto 1) del decretato del decreto dirigenziale n. 17428 del 09/08/2023, sostituendo la dicitura “al foglio 26 particella 232”, con la dicitura “al foglio 25 particella 80”;

VISTO il nuovo disciplinare, contenente gli obblighi e le condizioni cui è vincolato il rapporto di concessione di derivazione di acqua pubblica, firmato digitalmente dal legale rappresentante in data 12/09/2024, allegato al presente atto, facente parte integrante e sostanziale;

Tutto ciò premesso e considerato:

DECRETA

1. di rettificare l’indicazione dell’ubicazione del pozzo nell’oggetto, nella prima parte della narrativa e al punto 1) del decretato del Decreto Dirigenziale n. 17428 del 09/08/2023, sostituendo la dicitura “al Foglio 26 particella 232”, con la dicitura “al Foglio 25 particella 80”;
2. di trasmettere copia del presente Decreto e del nuovo disciplinare al soggetto richiedente.

Avverso il presente provvedimento è ammesso ricorso all'autorità giudiziaria competente nei termini di legge.

IL DIRIGENTE

Allegati n. 1

A

DISCIPLINARE FIRMATO DIGITALMENTE

49b39856363f30e8e805414abd2f7ce6628ab4e3f217803a9037a1b1452c4569



REGIONE TOSCANA

DIREZIONE DIFESA DEL SUOLO E PROTEZIONE CIVILE

SETTORE GENIO CIVILE VALDARNO SUPERIORE

Responsabile di settore Gennarino COSTABILE

Incarico: DECR. DIRIG. CENTRO DIREZIONALE n. 10159 del 14-05-2024

Decreto soggetto a verifica di cui all'art. 7 del disciplinare di controllo ai sensi della DGR n. 521/2024

Numero adozione: 21391 - Data adozione: 23/09/2024

Oggetto: RD nr. 523/1904 - LR nr. 80/2015. Rinnovo della concessione per porzione di area demaniale ex-alveo del torrente Stura, nel Comune di Barberino di Mugello (FI), occupata con terrazza a sbalzo pertinente a civile abitazione, con sottostante marciapiede a raso, per un totale di circa 8 mq in proiezione. Pratica SiDIT 20511/2019

Il presente atto è pubblicato sul BURT ai sensi degli articoli 4, 5 e 5 bis della l.r. 23/2007 e sulla banca dati degli atti amministrativi della Giunta regionale ai sensi dell'art.18 della l.r. 23/2007. E' escluso dalla pubblicazione l'allegato A nel rispetto dei limiti alla trasparenza posti dalla normativa statale.

Data certificazione e pubblicazione in banca dati ai sensi L.R. 23/2007 e ss.mm.: 24/09/2024

Documento informatico firmato digitalmente ai sensi del testo unico D.P.R. 28 dicembre 2000,n. 445, del D.Lgs. 7 marzo 2005, n. 82 e norme collegate, il quale sostituisce il testo cartaceo e la firma autografa.

Numero interno di proposta: 2024AD023951

IL DIRIGENTE

VISTO l'art. 93 del R.D. 523/1904 "Testo unico delle disposizioni di legge intorno alle opere idrauliche delle diverse categorie" e s.m.i.;

VISTA la L. 37/94 "Norme per la tutela ambientale delle aree demaniali dei fiumi, torrenti, laghi e altre acque pubbliche";

VISTA la L.R. 79/2012 "Nuova disciplina in materia di consorzi di bonifica. Modifiche alla l.r. 69/2008 e alla l.r.91/1998. Abrogazione della l.r. 34/1994";

VISTA la D.C.R.T. n. 25 del 23/04/2024: "Modifiche al reticolo idrografico e di gestione di cui alla legge regionale 27 dicembre 2012, n.79 approvato con deliberazione del Consiglio regionale 11 luglio 2023, n.55";

VISTA la L.R. 22 del 03.03.2015 "Riordino delle funzioni provinciali e attuazione della legge 7 aprile 2014, 56 (Disposizioni sulle Città Metropolitane, sulle Province, sulle Unioni e Fusioni di comuni) modifiche alle Leggi regionali 32/2002, 67/2003, 67/2003, 41/2005, 68/2011, 65/2014;

VISTA la L.R. 80/2015 "Norme in materia di difesa del suolo, tutela delle risorse idriche e tutela della costa e degli abitati costieri", ed in particolare l'art. 2 lett. i);

VISTA la L.R. 41/2018 "Disposizioni in materia di rischio di alluvioni e di tutela dei corsi d'acqua in attuazione del decreto legislativo 23 febbraio 2010, n. 49 (Attuazione della direttiva 2007/60/CE relativa alla valutazione e alla gestione dei rischi di alluvioni). Modifiche alla l.r. 80/2015 e alla l.r. 65/2014";

RICHIAMATO il DPGR 60/R del 12/08/2016 "Regolamento in attuazione dell'articolo 5 della legge regionale 28 dicembre 2015 n. 80 "Norme in materia di difesa del suolo, tutela delle risorse idrica e tutela della costa e degli abitati costieri" recante disciplina del rilascio delle concessioni per l'utilizzo del demanio idrico e criteri per la determinazione dei canoni, come modificato dal DPGR 45/R dell'8/8/2017;

VISTA la Delibera della Giunta Regionale n. 1555 del 27/12/2022 "Aggiornamento dei canoni per l'uso del demanio idrico ai sensi della l.r. n. 80/2015 e del d.p.g.r. n. 60/R/2016 ";

RICHIAMATO il D.P.G.R. 42/R del 25/07/2018 "Regolamento per lo svolgimento delle attività di polizia idraulica, polizia delle acque, e servizio di piena, in attuazione dell'articolo 5 della legge regionale 28 dicembre 2015, n. 80 (Norme in materia di difesa del suolo, tutela delle risorse idrica e tutela della costa e degli abitati costieri)."

PREMESSO che con Disciplinare di Concessione sottoscritto in data 13/11/2015 e Atto Dirigenziale n. 4643 del 19/11/2015, la Città Metropolitana di Firenze ha rilasciato alla richiedente, i cui dati anagrafici sono riportati nell'allegato A parte integrante e sostanziale del presente atto, l'autorizzazione e concessione ai sensi del R.D. 523/1904, per l'utilizzo di aree del demanio idrico, e precisamente per:

- porzione di ex-alveo del torrente Stura, prospiciente la p.lla n. 322 nel F. 96 del Catasto del Comune di Barberino di Mugello (FI), occupata con terrazza a sbalzo pertinente a civile abitazione, con sottostante marciapiede a raso, per un totale di circa 8 mq in proiezione;

VISTA l'istanza di rinnovo della concessione sopra citata, acquisita agli atti di questo Settore con prot. n. 489724 del 12/09/2024, presentata dalla richiedente i cui dati anagrafici sono riportati nell'allegato A parte integrante e sostanziale del presente atto;

DATO ATTO che la richiedente non ha allegato la documentazione tecnica in quanto già in possesso dell'Ufficio;

CONSIDERATO che per l'occupazione sopra descritta, verificata la compatibilità idraulica di cui all'art. 3 del D.P.G.R. 42/R/2018, persistono le condizioni per la sua permanenza in ambito demaniale e non ricorrono i casi di cui all'art. 26 del DPGR 60/R;

RICHIAMATO l'art. 25 del DPGR 60/R sull'ammissibilità al rinnovo della concessione;

DATO ATTO che per la concessione dell'area si può procedere ad assegnazione diretta in quanto le opere in narrativa rientrano in una delle fattispecie di cui all'art. 13 del Regolamento 60/R/2016 e s.m.i.;

VISTO in particolare l'art. 24 comma 6 del succitato Regolamento, ai sensi del quale la concessione è rilasciata senza il disciplinare, dando atto che il presente decreto contiene gli elementi essenziali e le clausole che regolano il rapporto giuridico tra Amministrazione concedente e concessionario;

CONSIDERATO che sono state valutate sussistere le condizioni favorevoli, per quanto attiene gli aspetti amministrativo-contabili, al rilascio della concessione demaniale in quanto risultano regolarmente pagati i canoni fino all'annualità precedente (n° identificativo pagamenti 1216_1);

DATO ATTO che il Responsabile del procedimento è l'incaricato di elevata qualificazione delle procedure tecnico autorizzative per la difesa del suolo nominato con Ordine di Servizio n. 19 del 14/11/2022;

DATO ATTO che, nella gestione dell'area dovranno essere osservate le prescrizioni generali, che vengono di seguito specificate:

PRESCRIZIONI GENERALI:

Il Concessionario si obbliga a proprie cure e spese:

- ad assumere la custodia dell'area demaniale in concessione, oltretché delle opere realizzate, mantenendole in buono stato, preservandole dal pericolo di distruzione o danneggiamento, salvaguardandole da intrusioni e manomissioni da parte di soggetti non autorizzati;
- a porre in essere tutte le misure necessarie a garantire la stabilità nel tempo dei manufatti, anche in dipendenza del mutevole regime del corso d'acqua, previo ottenimento dell'autorizzazione dell'Amministrazione Concedente, dichiarando fin d'ora di non aver nulla a pretendere per qualsiasi danno eventualmente occorso alle opere oggetto di concessione ed agli utilizzatori, per effetto delle piene e dei fenomeni di dinamica fluviale;
- a consentire l'accesso al personale di vigilanza incaricato dalla Concedente, che potrà in ogni momento effettuare verifiche per accertare lo stato di manutenzione dell'area e impartire l'ordine di effettuare gli interventi eventualmente necessari, ad insindacabile giudizio della Concedente, per garantire il buon regime delle acque;
- a sollevare fin d'ora la Concedente da ogni onere e responsabilità per qualsiasi danno derivante alle persone ed alla proprietà pubblica e privata a seguito di inadeguata manutenzione o di inadeguata custodia del bene demaniale in concessione, assumendosi gli oneri del risarcimento
- a rispettare le leggi ed i regolamenti ed ordinamenti di polizia urbana e di pubblica sicurezza, nonché la normativa in materia di polizia delle acque contenuta nel R.D. 523/1904 e nel R.D. 1775/1933, tenendo fin d'ora indenne la Concedente da ogni conseguenza determinata dalla inosservanza di essi;
- a non mutare la destinazione del bene in concessione, né apportarvi aggiunte, innovazioni o altro senza la preventiva autorizzazione della Concedente, prendendo atto che tutte le opere addizionali e di migliororia autorizzate resteranno acquisite al demanio senza che il Concessionario possa avere diritto a rimborsi o indennizzi e che qualora il Concessionario esegua le predette opere senza autorizzazione sarà tenuto alla rimessa in pristino, a propria cura e spese, salvo che la Concedente non ritenga di mantenerle senza alcun onere a proprio carico; sarà tenuto inoltre al risarcimento degli eventuali danni;
- a non cedere né sub concedere, anche parzialmente, il bene oggetto di concessione;
- a tenere indenne la Concedente dalle spese necessarie per le opere di sistemazione delle aree pubbliche specificamente coinvolte dagli interventi di installazione e manutenzione e di ripristinare a regola d'arte le aree medesime nei tempi stabiliti;
- a consentire, in ogni momento l'accesso e/o il transito, per le opportune operazione di vigilanza, al personale del Genio Civile ed ai mezzi addetti al servizio di piena e di polizia idraulica;
- a ripristinare, a proprie spese i luoghi alla scadenza della concessione per decorrenza del termine di durata sotto indicato e in caso di revoca o rinuncia, fatta salva la facoltà della Concedente di acquisire le opere al demanio, senza oneri per l'Amministrazione;

Il Concessionario inoltre:

- rimane il solo ed unico responsabile agli effetti del risarcimento di tutti i danni che fossero arrecati alla proprietà privata, a cose o persone per effetto di quanto autorizzato e comunque tenendo indenne la Regione Toscana da qualsiasi responsabilità, anche giudiziale, per eventuali danni, reclami o molestie che potessero derivare dai lavori in oggetto;
- è obbligato, ai sensi dell'art. 2 del R.D. n.523/1904 ad eseguire a proprie spese e non appena ricevutane intimazione, tutte quelle varianti e modifiche, compresa anche l'eventuale demolizione delle opere stesse e la messa in pristino dello stato dei luoghi, che, a giudizio insindacabile dell'Autorità idraulica, si rendessero necessarie per garantire il buon regime idraulico o in seguito all'accertamento di effetti dannosi delle opere stesse o per le variate condizioni del corso d'acqua o per ogni altro pubblico interesse che potesse sopravvenire
- dovrà provvedere inoltre a ripristinare tempestivamente qualsiasi danno o guasto causato alle opere idrauliche ed al corso d'acqua in generale per effetto della presente autorizzazione, in conformità alle prescrizioni che saranno impartite dalla competente autorità idraulica;
- è tenuto alla osservanza delle disposizioni del R.D. 25/07/1904 n. 523 sulle opere idrauliche, nonché delle prescrizioni legislative e regolamentari vigenti, quali quelle concernenti la tutela delle acque pubbliche, dell'agricoltura, della fauna ittica, dell'industria, dell'igiene e della pubblica incolumità;

DATO ATTO che l'inadempimento da parte del Concessionario degli obblighi previsti dal presente Decreto di concessione, costituisce causa di decadenza, che si verifica anche nei casi di.

- a) violazione delle disposizioni e prescrizioni contenute in disposizioni legislative, regolamentari;
- b) violazione del divieto di cessione della concessione e di sub-concessione anche parziale dell'immobile;
- c) esecuzione dei lavori in difformità del progetto autorizzato. Prima di dichiarare la decadenza con apposito decreto, la Concedente comunicherà un termine non inferiore a 30 giorni entro il quale il Concessionario potrà presentare le proprie deduzioni;

RICORDATO che:

- al Concessionario dichiarato decaduto non spetterà alcun rimborso per le opere realizzate e per le spese sostenute;
- fatte salve le eventuali sanzioni di cui all'art. 9 della L.R. 80/2015, il Concessionario decaduto è soggetto all'obbligo di rilascio dell'area e al ripristino dei luoghi;
- nel caso di mancato rilascio è eseguito lo sfratto in via amministrativa;
- per quanto non espressamente previsto dal presente Decreto di Concessione si applicano le vigenti disposizioni, di legge e di regolamento, statali e regionali, ed in particolare il codice civile, la normativa concernente il buon regime delle acque, nonché l'igiene e la sicurezza pubblica, l'edilizia e l'urbanistica vigenti nel territorio dove i beni sono ubicati;

DATO ATTO che il Concedente potrà disporre, mediante atto amministrativo, la revoca della presente concessione in qualunque momento, con effetto immediato, qualora intervengano ragioni di regimazione idraulica del corso d'acqua interessato o che l'opera stessa sia in seguito giudicata incompatibile per il buon regime idraulico del corso d'acqua interessato o ragioni di pubblica utilità o per qualsiasi ragione di pubblico interesse;

RILEVATO che l'inosservanza delle condizioni e prescrizioni cui è vincolato il presente provvedimento, al pari dell'inosservanza delle norme contenute nel Capo VII del R.D. 523/1904, comporterà denuncia all'Autorità Giudiziaria ai sensi dell'art. 374 della L. 2248/1865 allegato F.

RITENUTO, sulla base dell'esperita istruttoria, di stabilire in anni 9 (nove) a partire dal 13/11/2024 (data di scadenza della precedente concessione) la durata della concessione che potrà essere rinnovata nei soli casi previsti dal Regolamento e con le modalità nel medesimo stabilite, esclusivamente a seguito di istanza da presentare almeno 30 giorni prima della scadenza del termine di concessione;

DATO ATTO che nel periodo di validità della concessione, il canone dovrà essere corrisposto anche se il Concessionario non possa o non voglia fare uso in tutto o in parte della concessione e che, in caso di rinuncia, il pagamento del canone è dovuto fino alla data di presentazione della relativa richiesta;

RICHIAMATO l'articolo 1 della L.R. 30/12/1971 n. 2, che istituisce l'imposta regionale sulle concessioni statali per l'occupazione e l'uso dei beni del demanio e del patrimonio indisponibile dello Stato, situati nell'ambito territoriale della Regione commisurandola al 50% del canone di concessione;

DATO ATTO che il presente decreto è sostanzialmente conforme allo schema approvato con Decreto del Direttore n. 463 del 12/02/2016;

DATO ATTO altresì che l'imposta di bollo sul presente atto è stata anticipata dal richiedente a mezzo versamento tramite la piattaforma nazionale PagoPA in data 17/09/2024 (IUBD - 01240002320532);

DATO ATTO infine che il canone (per € 90,00) e l'imposta regionale ai sensi dell'art. 1 della L.R. 2/1971 (per € 45,00) riferiti all'anno 2024 saranno oggetto di specifica richiesta da parte del Settore Politiche Fiscali e Riscossione della Regione Toscana entro il 31 Dicembre 2024.

Tutto ciò premesso e considerato

DECRETA

1. di autorizzare ai sensi e per gli effetti dell'art. 2, comma 1, lettera i) e lettera n) della L.R. 80/2015 e dell' art. 93 del R.D. 523/1904 il mantenimento delle opere realizzate così come sopra descritto e rappresentato negli elaborati agli atti dell'Ufficio;
2. di accordare alla richiedente, i cui dati anagrafici sono riportati nell'allegato A parte integrante e sostanziale del presente atto, la Concessione per l'occupazione del demanio idrico con la seguente opera:
 - porzione di ex-alveo del torrente Stura, prospiciente la p.lla n. 322 nel F. 96 del Catasto del Comune di Barberino di Mugello (FI), occupata con terrazza a sbalzo pertinente a civile abitazione, con sottostante marciapiede a raso, per un totale di circa 8 mq in proiezione;
3. di disporre che l'occupazione del demanio idrico sia sottoposta alle condizioni e clausole previste in premessa e nessuna variazione potrà essere introdotta senza la preventiva autorizzazione da parte di questo Settore;

4. di stabilire che la concessione ha durata di anni 9 (nove) a partire dal 13/11/2024 (data di scadenza della precedente concessione) e che il canone di concessione è pari ad € 90,00 (novanta/00), secondo quanto riportato al p.to 2.10 dell'Allegato A della D.G.R. 1555/2022, soggetto ad aggiornamento e modifica in ragione delle disposizioni emanate dalla Regione Toscana, da pagarsi entro il 31 Dicembre dell'anno di riferimento, sino alla scadenza della presente concessione anche se il concessionario non voglia o non possa fare uso in tutto o in parte della concessione;
5. di non procedere alla registrazione fiscale del presente provvedimento, considerato che l'ammontare dell'imposta proporzionale dovuta per l'intera durata della concessione risulta inferiore alla misura fissa di Euro 200,00, ai sensi dell'art. 2, parte II della Tariffa del D.P.R. 131/1986. Resta ferma comunque la possibilità da parte del concessionario, in caso d'uso, ai sensi del suddetto articolo, di provvedere alla sua registrazione;
6. di dare atto che il presente provvedimento è rilasciato ai soli fini di tutela delle opere idrauliche e del buon regime delle acque pubbliche, giusto l'art. 2 del R.D. 523/1904, e pertanto fa salvi e impregiudicati i diritti di terzi. Il destinatario è tenuto a munirsi di tutti gli ulteriori titoli abilitativi e atti di assenso previsti dalle leggi vigenti.
7. di trasmettere per via telematica il presente provvedimento.

Avverso il presente provvedimento è ammesso ricorso davanti all'autorità giudiziaria competente nei termini di legge.

IL DIRIGENTE

Allegati n. 1

A

Anagrafica richiedente

1b74a6f5b86efa74da47a8a18aaa1a9c9fa785a2cea4f395ed7766383293bc79



REGIONE TOSCANA

DIREZIONE DIFESA DEL SUOLO E PROTEZIONE CIVILE

SETTORE GENIO CIVILE VALDARNO SUPERIORE

Responsabile di settore Gennarino COSTABILE

Incarico: DECR. DIRIG. CENTRO DIREZIONALE n. 10159 del 14-05-2024

Decreto soggetto a verifica di cui all'art. 7 del disciplinare di controllo ai sensi della DGR n. 521/2024

Numero adozione: 21394 - Data adozione: 23/09/2024

Oggetto: R.D. 11/12/33 n. 1775, sulle acque pubbliche - Concessione di derivazione di acqua pubblica sotterranea da n. 1 pozzo ubicato in Comune di Cortona (AR), Località Centoia. Approvazione del Disciplinare di concessione. Procedimento/Pratica SiDIT n. 7349/2024-5291/2024 (Codice locale n. CSA2024_00042).

Il presente atto è pubblicato sul BURT ai sensi degli articoli 4, 5 e 5 bis della l.r. 23/2007 e sulla banca dati degli atti amministrativi della Giunta regionale ai sensi dell'art.18 della l.r. 23/2007. E' escluso dalla pubblicazione l'allegato A nel rispetto dei limiti alla trasparenza posti dalla normativa statale.

Data certificazione e pubblicazione in banca dati ai sensi L.R. 23/2007 e ss.mm.: 24/09/2024

Documento informatico firmato digitalmente ai sensi del testo unico D.P.R. 28 dicembre 2000,n. 445, del D.Lgs. 7 marzo 2005, n. 82 e norme collegate, il quale sostituisce il testo cartaceo e la firma autografa.

Numero interno di proposta: 2024AD023950

IL DIRIGENTE

VISTO il R.D. 11 dicembre 1933 n. 1775 "Testo unico delle disposizioni sulle acque e impianti elettrici";

VISTA la L. 7 agosto 1990 n. 241 e ss. mm.ii.;

VISTO il D.Lgs 31 marzo 1998 n. 112 "Conferimento di funzioni e compiti amministrativi dello Stato alle regioni ed agli enti locali", in attuazione del capo I della legge 15 marzo 1997, n. 59;

VISTA la Deliberazione del Consiglio della Regione Toscana 25 gennaio 2005 n. 6 "Approvazione del piano di tutela delle acque";

VISTO il D.Lgs. 3 aprile 2006 n. 152 "Norme in materia ambientale";

VISTA la L.R. 3 marzo 2015 n. 22 "Riordino delle funzioni provinciali e attuazione della legge 7 aprile 2014 n. 56";

VISTA la L.R. 28 dicembre 2015 n. 80 "Norme in materia di difesa del suolo, tutela delle risorse idriche e tutela della costa e degli abitati costieri";

VISTI i regolamenti della Regione Toscana:

- 21 aprile 2015, n. 51/R "Regolamento di attuazione dell'articolo 11, comma 1, lettere e) ed f) della legge regionale 28 dicembre 2015 n. 80. Disciplina degli obblighi di misurazione delle portate e dei volumi dei prelievi e delle restituzioni di acqua pubblica e delle modalità di trasmissione dei risultati delle misurazioni";

- 16 agosto 2016, n. 61/R "Regolamento di attuazione dell'articolo 11, commi 1 e 2, della legge regionale 28 dicembre 2015 n. 80 (Norme in materia di difesa del suolo, tutela delle risorse idriche e tutela della costa e degli abitati costieri) recante disposizioni per l'utilizzo razionale della risorsa idrica e per la disciplina dei procedimenti di rilascio dei titoli concessori e autorizzatori per l'uso di acqua. Modifiche al D.P.G.R. 51/R/2015";

VISTA la delibera della Giunta regionale 21/01/2019 n. 58, pubblicata nel Burt il 30/01/2019, recante "Indirizzi di prima applicazione per la valutazione ambientale ex ante delle derivazioni idriche e l'individuazione del deflusso ecologico in relazione agli obiettivi di qualità ambientale definiti dai Piani di gestione delle Acque delle autorità di Distretto Idrografico ricadenti nel territorio della Regione Toscana";

VISTA la delibera della Giunta Regionale del 1 ottobre 2018 n. 1068 "Delibera di determinazione dei canoni sulle utilizzazioni delle acque per l'annualità 2018" e successive delibere di aggiornamento dei canoni sulla base del tasso di inflazione programmata (TIP);

CONSIDERATO che con domanda in data 06/08/2024 al numero protocollo 0440162 il richiedente, come meglio identificato nell'allegato al presente atto per farne parte integrante e sostanziale (allegato A), ha fatto domanda di concessione da acque sotterranee tramite un pozzo ubicato nel Comune di Cortona (AR), Località Centoia, nel terreno individuato al N.C.T nel foglio n. 323, particella n. 103, ad uso agricolo;

VISTI gli esiti dell'istruttoria svolta dall'Ufficio e le caratteristiche della derivazione che possono essere così sintetizzate:

- la quantità di acqua da derivare, sulla quale è calcolato il canone di concessione, è fissata in misura della portata media di 0,041 l/s, per un fabbisogno di 1.300 metri cubi annui, destinati ad uso agricolo;

CONSIDERATO CHE il richiedente ha versato in data 13/09/2024 la somma di € 85,84 (euro ottantacinque virgola ottantaquattro centesimi) tramite piattaforma IRIS di pagoPA con Id Debito n. CAA0000411 intestato a Regione Toscana, a titolo di cauzione a garanzia del pagamento del canone di concessione di derivazione d'acqua pubblica ai sensi dell'art. 60 della D.P.G.R. 61/R/2016 e della D.G.R.T. n. 1068/2018 e degli obblighi assunti con il disciplinare di concessione,

somma che sarà restituita alla scadenza della concessione senza rinnovo;

DATO ATTO CHE il richiedente ha sottoscritto il Disciplinare conservato agli atti e allegato al presente decreto per farne parte integrante e sostanziale (allegato A), contenente gli obblighi e le condizioni cui è vincolata la concessione di acque pubbliche di cui all'oggetto;

DATO ATTO CHE il Disciplinare in questione è conforme allo schema tipo approvato con Delibera G.R.T. n. 194 del 16/03/2016;

RITENUTA l'istanza presentata meritevole di approvazione;

DATO ATTO che il responsabile del procedimento amministrativo, ai sensi della Legge 241/1990 e s.m.i., è il titolare di incarico di Elevata Qualificazione in "Procedure tecnico autorizzative in materia di acque - Valdarno Superiore";

DATO ATTO CHE l'imposta di bollo relativa al presente atto è stata regolarmente assolta;

Tutto ciò premesso e considerato

DECRETA

1. di rilasciare, entro i limiti di disponibilità dell'acqua e fatti salvi i diritti di terzi, al richiedente, come meglio identificato nell'allegato al presente atto per farne parte integrante e sostanziale (allegato A), la concessione di acque sotterranee tramite un pozzo ubicato al foglio n. 323, particella n. 103, in Comune di Cortona (AR), Località Centoia, per uso agricolo, per una portata media di 0,041 l/s di acqua sulla base della quale sarà calcolato il canone di concessione;
2. di stabilire la durata della concessione in anni 15 con decorrenza dalla data del presente atto;
3. di approvare il Disciplinare conservato agli atti dell'ufficio scrivente e allegato al presente decreto per farne parte integrante e sostanziale (allegato A), contenente gli obblighi e le condizioni cui è vincolata la concessione di acque pubbliche di cui all'oggetto;
4. di dichiarare che gli obblighi derivanti dalla presente concessione sono regolati come stabilito nel Disciplinare di Concessione richiamato e approvato al precedente punto 3;
5. di dichiarare che ai sensi della D.G.R. n. 1068/2018 e successive delibere di aggiornamento dei canoni sulla base del tasso di inflazione programmata (TIP), il canone annuo è stabilito nella misura di € 85,84 (euro ottantacinque virgola ottantaquattro centesimi);
6. di dichiarare che la Regione Toscana resta sollevata da ogni onere e responsabilità in dipendenza dell'attingimento, inclusi gli eventuali danni verso terzi e qualsiasi altro danno si possa verificare, durante l'esercizio della derivazione, alle persone ed alla proprietà pubblica e privata, che saranno in ogni caso posti a carico del Concessionario;
7. di trasmettere il presente provvedimento al Concessionario e al Comune di Cortona.

Avverso il presente provvedimento è ammesso ricorso nei confronti dell'autorità giudiziaria competente nei termini di legge.

IL DIRIGENTE

Allegati n. 1

A

Disciplinare di concessione

49f35c3f3df244e305d7b0f2e40568a83070ac0c1b0231a49769bebc61a0fcca



REGIONE TOSCANA

DIREZIONE DIFESA DEL SUOLO E PROTEZIONE CIVILE

SETTORE GENIO CIVILE VALDARNO SUPERIORE

Responsabile di settore Gennarino COSTABILE

Incarico: DECR. DIRIG. CENTRO DIREZIONALE n. 10159 del 14-05-2024

Decreto soggetto a verifica di cui all'art. 7 del disciplinare di controllo ai sensi della DGR n. 521/2024

Numero adozione: 21401 - Data adozione: 24/09/2024

Oggetto: R.D. 11/12/33 n. 1775, sulle acque pubbliche - Concessione di derivazione di acqua pubblica sotterranea da un pozzo ubicato in Comune di Cortona (AR), Località Montecchio. Approvazione del Disciplinare di concessione. Procedimento/Pratica SiDIT n.4646/2024-46174/2020 (Codice locale n. CSA2024_00037).

Il presente atto è pubblicato sul BURT ai sensi degli articoli 4, 5 e 5 bis della l.r. 23/2007 e sulla banca dati degli atti amministrativi della Giunta regionale ai sensi dell'art.18 della l.r. 23/2007. E' escluso dalla pubblicazione l'allegato A nel rispetto dei limiti alla trasparenza posti dalla normativa statale.

Data certificazione e pubblicazione in banca dati ai sensi L.R. 23/2007 e ss.mm.: 24/09/2024

Documento informatico firmato digitalmente ai sensi del testo unico D.P.R. 28 dicembre 2000,n. 445, del D.Lgs. 7 marzo 2005, n. 82 e norme collegate, il quale sostituisce il testo cartaceo e la firma autografa.

Numero interno di proposta: 2024AD024017

IL DIRIGENTE

VISTO il R.D. 11 dicembre 1933 n. 1775 "Testo unico delle disposizioni sulle acque e impianti elettrici";

VISTA la L. 7 agosto 1990 n. 241 e ss. mm.ii.;

VISTO il D.Lgs 31 marzo 1998 n. 112 "Conferimento di funzioni e compiti amministrativi dello Stato alle regioni ed agli enti locali", in attuazione del capo I della legge 15 marzo 1997, n. 59;

VISTA la Deliberazione del Consiglio della Regione Toscana 25 gennaio 2005 n. 6 "Approvazione del piano di tutela delle acque";

VISTO il D.Lgs. 3 aprile 2006 n. 152 "Norme in materia ambientale";

VISTA la L.R. 3 marzo 2015 n. 22 "Riordino delle funzioni provinciali e attuazione della legge 7 aprile 2014 n. 56";

VISTA la L.R. 28 dicembre 2015 n. 80 "Norme in materia di difesa del suolo, tutela delle risorse idriche e tutela della costa e degli abitati costieri";

VISTI i regolamenti della Regione Toscana:

- 21 aprile 2015, n. 51/R "Regolamento di attuazione dell'articolo 11, comma 1, lettere e) ed f) della legge regionale 28 dicembre 2015 n. 80. Disciplina degli obblighi di misurazione delle portate e dei volumi dei prelievi e delle restituzioni di acqua pubblica e delle modalità di trasmissione dei risultati delle misurazioni";

- 16 agosto 2016, n. 61/R "Regolamento di attuazione dell'articolo 11, commi 1 e 2, della legge regionale 28 dicembre 2015 n. 80 (Norme in materia di difesa del suolo, tutela delle risorse idriche e tutela della costa e degli abitati costieri) recante disposizioni per l'utilizzo razionale della risorsa idrica e per la disciplina dei procedimenti di rilascio dei titoli concessori e autorizzatori per l'uso di acqua. Modifiche al D.P.G.R. 51/R/2015";

VISTA la delibera della Giunta regionale 21/01/2019 n. 58, pubblicata nel Burt il 30/01/2019, recante "Indirizzi di prima applicazione per la valutazione ambientale ex ante delle derivazioni idriche e l'individuazione del deflusso ecologico in relazione agli obiettivi di qualità ambientale definiti dai Piani di gestione delle Acque delle autorità di Distretto Idrografico ricadenti nel territorio della Regione Toscana";

VISTA la delibera della Giunta Regionale del 1 ottobre 2018 n. 1068 "Delibera di determinazione dei canoni sulle utilizzazioni delle acque per l'annualità 2018" e successive delibere di aggiornamento dei canoni sulla base del tasso di inflazione programmata (TIP);

CONSIDERATO che con domanda in data 04/07/2024 al numero protocollo 0378941, l'impresa individuale richiedente, come meglio identificata nell'allegato al presente atto per farne parte integrante e sostanziale (allegato A), ha fatto richiesta di concessione di derivazione di acque sotterranee nel Comune di Cortona (AR), Località Montecchio, tramite un pozzo ubicato nel terreno individuato al N.C.T nel foglio n. 284, particella n. 163, ad uso civile;

VISTI gli esiti dell'istruttoria svolta dall'Ufficio e le caratteristiche della derivazione che possono essere così sintetizzate:

- la quantità di acqua da derivare, sulla quale è calcolato il canone di concessione, è fissata in misura della portata media di 0,029 l/s, per un fabbisogno di 900 metri cubi annui, destinati ad uso civile;

CONSIDERATO CHE l'impresa richiedente ha versato in data 05/09/2024 la somma di € 258,14 (*euro duecentocinquantesimo virgola quattordici centesimi*) tramite versamento pagoPA con Id Debito n. CAA0000375 intestato a Regione Toscana, a titolo di cauzione a garanzia del pagamento del canone di concessione di derivazione d'acqua pubblica ai sensi dell'art. 60 della D.P.G.R. 61/R/2016 e della D.G.R.T. n. 1068/2018 e degli obblighi assunti con il disciplinare di concessione,

somma che sarà restituita alla scadenza della concessione senza rinnovo;

DATO ATTO CHE il titolare dell'impresa individuale richiedente ha sottoscritto il Disciplinare conservato agli atti e allegato al presente decreto per farne parte integrante e sostanziale (allegato A), contenente gli obblighi e le condizioni cui è vincolata la concessione di acque pubbliche di cui all'oggetto;

DATO ATTO CHE il Disciplinare in questione è conforme allo schema tipo approvato con Delibera G.R.T. n. 194 del 16/03/2016;

RITENUTA l'istanza presentata meritevole di approvazione;

DATO ATTO che il responsabile del procedimento amministrativo, ai sensi della Legge 241/1990 e s.m.i., è il titolare di incarico di Elevata Qualificazione in "Procedure tecnico autorizzative in materia di acque - Valdarno Superiore";

DATO ATTO CHE l'imposta di bollo relativa al presente atto è stata regolarmente assolta;

Tutto ciò premesso e considerato

DECRETA

1. di rilasciare, entro i limiti di disponibilità dell'acqua e fatti salvi i diritti di terzi, all'impresa individuale richiedente, come meglio identificata nell'allegato al presente atto per farne parte integrante e sostanziale (allegato A), la concessione di derivazione di acque sotterranee tramite un pozzo ubicato al foglio n. 284, particella n. 163, in Comune di Cortona, Località Montecchio, per uso civile, per una portata media di 0,029 l/s di acqua sulla base della quale sarà calcolato il canone di concessione;
2. di stabilire la durata della concessione in anni 15 con decorrenza dalla data del presente atto;
3. di approvare il Disciplinare conservato agli atti dell'ufficio scrivente e allegato al presente decreto per farne parte integrante e sostanziale (allegato A), contenente gli obblighi e le condizioni cui è vincolata la concessione di acque pubbliche di cui all'oggetto;
4. di dichiarare che gli obblighi derivanti dalla presente concessione sono regolati come stabilito nel Disciplinare di Concessione richiamato e approvato al precedente punto 3;
5. di dichiarare che ai sensi della D.G.R. n. 1068/2018 e successive delibere di aggiornamento dei canoni sulla base del tasso di inflazione programmata (TIP), il canone annuo è stabilito nella misura di € 258,14 (*euro duecentocinquantotto virgola quattordici centesimi*);
6. di dichiarare che la Regione Toscana resta sollevata da ogni onere e responsabilità in dipendenza dell'attingimento, inclusi gli eventuali danni verso terzi e qualsiasi altro danno si possa verificare, durante l'esercizio della derivazione, alle persone ed alla proprietà pubblica e privata, che saranno in ogni caso posti a carico del Concessionario;
7. di trasmettere il presente provvedimento al Concessionario e al Comune di Cortona.

Avverso il presente provvedimento è ammesso ricorso nei confronti dell'autorità giudiziaria competente nei termini di legge.

IL DIRIGENTE

Allegati n. 1

A

Disciplinare di concessione

67812740b11e9002197f7d915453af76ece72a83a91d2a44ca059372292c8302

**REGIONE TOSCANA**

DIREZIONE DIFESA DEL SUOLO E PROTEZIONE CIVILE

SETTORE GENIO CIVILE TOSCANA SUD

Responsabile di settore Renzo RICCIARDI

Incarico: DECR. DIRIG. CENTRO DIREZIONALE n. 10159 del 14-05-2024

Decreto soggetto a verifica di cui all'art. 7 del disciplinare di controllo ai sensi della DGR n. 521/2024

Numero adozione: 21405 - Data adozione: 20/09/2024

Oggetto: GR - T.U. 11/12/1933 n. 1775, sulle acque pubbliche e Regolamento 61/R/2016. Rinuncia alla concessione e passaggio ad uso domestico per derivazione di acqua pubblica da un pozzo nel Comune di Orbetello (GR). Pratica Sidit n. 106127/20 (ex 8180/10).

Il presente atto è pubblicato sul BURT ai sensi degli articoli 4, 5 e 5 bis della l.r. 23/2007 e sulla banca dati degli atti amministrativi della Giunta regionale ai sensi dell'art.18 della l.r. 23/2007. E' escluso dalla pubblicazione l'allegato A nel rispetto dei limiti alla trasparenza posti dalla normativa statale.

Data certificazione e pubblicazione in banca dati ai sensi L.R. 23/2007 e ss.mm.: 24/09/2024

Documento informatico firmato digitalmente ai sensi del testo unico D.P.R. 28 dicembre 2000,n. 445, del D.Lgs. 7 marzo 2005, n. 82 e norme collegate, il quale sostituisce il testo cartaceo e la firma autografa.

Numero interno di proposta: 2024AD023853

IL DIRIGENTE

VISTI:

- il R.D. 11.12.1933, n. 1775;
- il D.L.vo 31.03.1998, n. 112;
- la legge n. 241 del 1990 “Nuove norme del procedimento amministrativo”, come modificata dalla legge n. 69 del 2009 e s.m.i.;
- il D. Lgs. Del 03/04/2006 n. 152, “Norme in materia ambientale”, artt. 95 e 96;
- la Deliberazione del Consiglio della Regione Toscana n. 6 del 25/01/2005 “Approvazione del piano di tutela delle acque”;
- i regolamenti emanati dalla Regione Toscana di cui al D.P.G.R. 21/04/2015 n. 51/R/2015 e al D.P.G.R. 16/08/2016 n. 61/R/2016 e il successivo D.P.G.R. n. 46/R/2017 che approva modifiche ai Regolamenti 60/R/2016, 61/R/2016 e 51/R/2015;
- la L.R. n. 80 del 28/12/2015 “Norme in materia di difesa del suolo, tutela delle risorse idriche e tutela della costa e degli abitati costieri”;
- la D.G.R. n. 1341 del 29/12/2015 “Indirizzi operativi per lo svolgimento delle funzioni amministrative regionali in materia di difesa del suolo ai sensi dell’art. 9 comma 4 della L.R. 22/2015”;
- la D.G.R. 23/02/2016 n 122 per il subentro nei procedimenti ai sensi dell’art. 11bis comma 2 della L.R. 22/2015 in materia di difesa del suolo;
- la L.R. 28/12/2023, n. 48 “Legge di stabilità per l'anno 2024”;
- la Delibera n 1068 del 01/10/2018 “ Determinazione dei canoni sulle utilizzazioni delle acque”;

VISTA la Determinazione Dirigenziale della Provincia di Grosseto n. 2705 del 15/09/2014 con la quale veniva concesso alla richiedente (come descritta nell’allegato A, che costituisce parte integrante e sostanziale del presente atto) il prelievo di acqua da un pozzo, ad uso agricolo, nel Comune di Orbetello (GR), loc. Priorato, per una portata di moduli 0,15 (litri/sec.15,00), stabilendo la durata per un periodo di anni 10 (dieci), a decorrere dal 15/09/2014, prat. Sidit n. 106127/20;

VISTA la richiesta del richiedente acquisita al protocollo della Regione Toscana il 08/08/2024 n. 446108, con la quale veniva dichiarata la rinuncia alla concessione e chiesto il riconoscimento dell'uso domestico dell'acqua utilizzata, ai sensi dell'art. 93 del T.U. 1775/33;

PRESO ATTO:

- che il richiedente ha versato le spese di istruttoria pari ad Euro 75,00 in data 02/08/2024 con Bonifico Bancario;
- che il richiedente ha corrisposto i canoni precedentemente dovuti;

RITENUTO di accogliere la dichiarazione di rinuncia del richiedente, acquisita al protocollo della Regione Toscana il 08/08/2024 n.446108, alla concessione di derivazione acqua di cui alla Determinazione Dirigenziale della Provincia di Grosseto n. 2705 del 15/09/2014 e di riconoscimento dell'uso domestico della stessa, ai sensi dell'art. 93 del T.U. 1775/33;

DATO ATTO che il richiedente è obbligato, ai sensi dell'art. 3 del DPGR n. 51/R/2015, a comunicare annualmente i volumi di acqua effettivamente prelevati;

DATO ATTO che ai sensi dell'art. 20 del D.P.G.R.T. n. 61/R del 17/08/2016, è consentito l'utilizzo di un volume annuo pari a 350 mc nel caso di uso domestico non potabile;

RITENUTO che nulla è dovuto da parte del richiedente per canoni di concessione, a far data dal 30/11/2023, in quanto l'utilizzo "domestico" dell'acqua è a titolo gratuito;

DATO ATTO che il Responsabile del Procedimento è il sottoscritto Dirigente;

Tutto ciò premesso e considerato:

DECRETA

- 1) di accogliere la dichiarazione di rinuncia della richiedente (come descritta nell'allegato A, che costituisce parte integrante e sostanziale del presente atto), acquisita al protocollo della Regione Toscana il 08/08/2024 n. 446108, alla concessione di derivazione acqua di cui alla Determinazione Dirigenziale della Provincia di Grosseto n. 2705 del 15/09/2014 - prat. Sidit n. 106127/20;
- 2) di riconoscere al richiedente a far data dal 15/09/2024, l'utilizzo domestico dell'acqua prelevata da un pozzo ubicato nel Comune di Orbetello (GR), loc. Priorato, su terreno contraddistinto al foglio di mappa n. 27 particella n. 152 del catasto terreni del Comune di Orbetello (GR), non soggetto a canone, ai sensi dell'art. 93 del T.U. 1775/33;
- 3) di dare atto che l'uso domestico comprende, in generale, l'utilizzazione da parte del proprietario o conduttore del fondo, di acqua destinata all'uso igienico e potabile, all'innaffiamento di orti e giardini, all'abbeveraggio del bestiame, purché tali usi siano destinati al nucleo familiare dell'utilizzatore o al condominio di unità immobiliari esclusivamente ad uso abitativo e non configurino un'attività economico-produttiva o con finalità di lucro;
- 4) di stabilire che il fabbisogno non può superare i 700 metri cubi all'anno, in caso di uso domestico-potabile e di 350 metri cubi all'anno, in caso di uso domestico non potabile. In caso di condominio o insediamento residenziale plurimo, tali limiti sono riferiti alla singola unità abitativa;
- 5) di dare atto che ogni variazione relativa al pozzo in questione deve essere comunicato a questo ufficio;
- 6) di riconoscere che a far data dal 15/09/2024, la richiedente nulla deve alla Regione Toscana per canoni di concessione;
- 7) di dare atto che il richiedente è obbligato, ai sensi dell'art. 3 del DPGR n. 51/R/2015, a trasmettere i consumi dell'anno solare trascorso, entro il 31 gennaio di ogni anno;
- 8) di dare atto che il richiedente ha versato le spese di istruttoria pari ad Euro 75,00 in data 02/08/2024 con Bonifico Bancario.
- 9) di dare atto che il richiedente ha corrisposto i canoni precedentemente dovuti;
- 10) di trasmettere il presente atto al richiedente;
- 11) di dare atto che l'utilizzazione è sottoposta agli obblighi derivanti dalle disposizioni dello strumento urbanistico vigente nel territorio di pertinenza, nonché alla normativa concernente il

buon regime delle acque pubbliche, con particolare riguardo al D.Lgs. 152/2006 norme in materia ambientale;

12) di dare, altresì atto che, ai sensi dell'art. 3, ultimo comma, della Legge 241/1990 e s.m.i., avverso il presente atto può essere proposto ricorso all'autorità giudiziaria competente o, in alternativa, al Presidente della Repubblica, rispettivamente entro 60 e 120 giorni dal suo ricevimento.

IL DIRIGENTE

Allegati n. 1

A

DATI IDENTIFICATIVI RICHIEDENTE

c33075da7555fd4b94e3e87295f178646637c77d6be144a42cbab8348c618851



REGIONE TOSCANA

DIREZIONE DIFESA DEL SUOLO E PROTEZIONE CIVILE

SETTORE GENIO CIVILE VALDARNO INFERIORE

Responsabile di settore Enzo DI CARLO

Incarico: Ordine di Servizio artt. 4bis, 7 e 9 L.R. 1/2009 n. 691 del 13-09-2024

Decreto soggetto a verifica di cui all'art. 7 del disciplinare di controllo ai sensi della DGR n. 521/2024

Numero adozione: 21419 - Data adozione: 24/09/2024

Oggetto: R.D. n. 523/1904, L.R.T. n. 80/2015 e D.P.G.R.T. n. 60/R/2016. Pratica SIDIT n. 8035/2023. Concessione di area demaniale con contestuale rilascio di autorizzazione idraulica, ai sensi del R.D. n. 523/1904 e della L.R.T. n. 80/2015, per l'attraversamento sotterraneo del Fosso dell'Infermeria, con linea MT a 15 Kv, da realizzarsi all'incrocio tra via dei Cimiteri e via Manganaro, nel Comune di Portoferraio (LI), registrata al protocollo regionale con prot. n. 0389968 del 16/08/2023. (pratica e-distribuzione n. 2728244). Richiedente: e-distribuzione S.P.A.

Il presente atto è pubblicato sul BURT ai sensi degli articoli 4, 5 e 5 bis della l.r. 23/2007 e sulla banca dati degli atti amministrativi della Giunta regionale ai sensi dell'art.18 della l.r. 23/2007.

Data certificazione e pubblicazione in banca dati ai sensi L.R. 23/2007 e ss.mm.: 24/09/2024

Documento informatico firmato digitalmente ai sensi del testo unico D.P.R. 28 dicembre 2000, n. 445, del D.Lgs. 7 marzo 2005, n. 82 e norme collegate, il quale sostituisce il testo cartaceo e la firma autografa.

Numero interno di proposta: 2024AD023994

IL DIRIGENTE

VISTI gli artt. 93,95, 97 e 98 del R.D. n. 523/1904 “Testo unico delle disposizioni di legge intorno alle opere idrauliche delle diverse categorie” e ss.mm.ii.;

VISTA la L. n. 37/94 “Norme per la tutela ambientale delle aree demaniali, dei fiumi, torrenti, laghi e altre acque pubbliche”;

VISTO il D.Lgs n. 112 del 31/03/1998 “Conferimento di funzioni e compiti amministrativi dello Stato alle regioni ed agli enti locali”, in attuazione del capo I della legge 15 marzo 1997, n. 59;

VISTA la L.R.T. n. 41/2018 del 24/07/2018 “Disposizioni in materia di rischio di alluvioni e di tutela dei corsi d’acqua in attuazione del Decreto legislativo 23 febbraio 2010 n. 49 (Attuazione della Direttiva 2007/60/CE relativa alla valutazione ed alla gestione dei rischi di alluvioni). Modifiche alla l.r. 80/2015 e alla l.r. 65/2014”;

VISTA la L.R.T. n. 22/2015 “Riordino delle funzioni provinciali e attuazione della legge 7 aprile 2014 n. 56” che dispone in ordine al trasferimento alla Regione Toscana della gestione del demanio idrico e dell’introito dei relativi proventi;

VISTA la L.R.T. n. 80/2015 “Norme in materia di difesa del suolo, tutela delle risorse idriche e tutela della costa e degli abitati costieri”, ed in particolare l’art. 2 lett. i) e n);

VISTA la L.R.T. n. 79/2012 “Nuova disciplina in materia di consorzi di bonifica. Modifiche alla l.r. 69/2008 e alla l.r. n. 91/1998. Abrogazione della l.r. 34/1994”;

VISTI il reticolo idrografico ed il reticolo di gestione di cui alla L.R.79/2012, nel loro ultimo aggiornamento vigente;

VISTA la D.G.R.T n. 1315 del 28/10/2019 “Direttive regionali per la manutenzione dei corsi d’acqua e per la protezione e conservazione dell’ecosistema toscano. Art. 24 bis l.r. 80/2015 - art.22 comma 2 lettera b) l.r. 79/2012. sostituzione d.g.r. 293/2015”;

VISTO il Decreto Dirigenziale n. 463 del 12/02/2016 con cui sono stati approvati gli schemi di decreto per l’esercizio delle funzioni in materia di difesa del suolo e della tutela della costa;

VISTO il D.P.G.R. n. 60/R del 12/08/2016 avente ad oggetto “Regolamento in attuazione dell’art. 5 della L.R. 28 dicembre 2015 n. 80 (Norme in materia di difesa del suolo, tutela delle risorse idrica e tutela della costa e degli abitati costieri) e ss.mm.ii. recante disciplina del rilascio delle concessioni per l’utilizzo del demanio idrico e criteri per la determinazione dei canoni”d’ora in poi denominato “Regolamento”;

VISTA la D.G.R.T. 1414 del 17/12/2018 “Disposizioni in materia di concessioni per l’occupazione del demanio idrico- Modifiche alla d.g.r.t. 888/2017”;

VISTA la L.R.T. n. 57 del 13 ottobre 2017 “Disposizioni in materia di canoni per l’uso del demanio idrico e per l’utilizzazione delle acque. Modifiche alla L.R.T. n. 77/2016”;

VISTA la D.G.R.T. n. 1555 del 27/12/2022 “Aggiornamento dei canoni per l’uso del demanio idrico ai sensi della l.r. n. 80/2015 e del d.p.g.r. n. 60/R/2016” ed il relativo allegato A, che stabilisce i canoni di concessione da applicare alle aree del demanio idrico a partire dall’annualità 2023, in sostituzione dell’allegato A della D.G.R.T. n. 888/2017, confermando per quanto non diversamente disposto il contenuto delle delibere n. 1414 del 17/12/2018 e n. 229 del 24 febbraio 2020;

VISTO il D.P.G.R.T. n. 42/R del 25/07/2018 “Regolamento per lo svolgimento delle attività di polizia idraulica, polizia delle acque e servizio di piena, in attuazione dell’articolo 5 della L.R. 28 dicembre 2015 n. 80 (Norme in materia di difesa del suolo, tutela della risorsa idrica e tutela della costa e degli abitati costieri)”;

VISTA la Legge 241/1990 e ss.mm.ii. “Nuove norme in materia di procedimento amministrativo e di diritto di accesso ai documenti amministrativi”;

CONSIDERATO che è stata presentata da e-distribuzione S.P.A., C.F./P. I. 05779711000, con sede legale in Via Ombrone n. 2, nel comune di Roma (RM), una richiesta di concessione con

contestuale rilascio di autorizzazione idraulica, ai sensi del R.D. n. 523/1904 e della L.R.T. n. 80/2015, per l'attraversamento sotterraneo del Fosso dell'Infermeria, con linea MT a 15 Kv, da realizzarsi all'incrocio tra via dei Cimiteri e via Manganaro, nel Comune di Portoferraio (LI), registrata al protocollo regionale con prot. n. 0389968 del 16/08/2023 (pratica e-distribuzione n. 2728244), per la quale è stato avviato il relativo procedimento;

PRESO ATTO che il Responsabile del Procedimento è il Titolare di posizione di Elevata Qualificazione "Gestione attività e procedure tecnico autorizzative per la difesa del suolo Valdarno Inferiore";

DATO ATTO che è competente ad emanare il provvedimento finale di questo procedimento il Dirigente del Genio Civile Valdarno Inferiore;

PRESO ATTO che l'autorizzazione richiesta per la realizzazione ed utilizzo di un attraversamento in subalveo di linea di bassa tensione, comporta occupazione di aree del Demanio idrico dello Stato per le quali è necessaria, così come previsto dall'art. 6 del Regolamento, il rilascio di un unico decreto di concessione;

PRESO ATTO che la concessione oggetto del presente Decreto è rilasciata senza procedura di assegnazione in concorrenza perché rientrante nella fattispecie descritta all'art. 13, comma 1 al punto c del Regolamento;

CONSIDERATO che, in virtù di quanto previsto dall'art. 24 comma 6 del Regolamento, il Settore competente ha valutato di poter procedere al rilascio della presente concessione demaniale senza il disciplinare di concessione dando atto che il presente decreto contiene gli elementi essenziali e le clausole che regolano il rapporto giuridico tra la Regione Toscana, in qualità di Amministrazione concedente (di seguito denominata "Concedente") ed il Concessionario;

DATO ATTO che la richiesta presenta i requisiti per il rilascio della concessione, rispettando le prescrizioni di seguito riportate e le disposizioni disciplinate dal Capo VII del R.D 523/1904 e dalla normativa nazionale e regionale di riferimento;

RILEVATO che gli elaborati progettuali nella loro stesura finale, quelli che descrivono l'esecuzione delle opere ed ai quali si riferisce il seguente atto sono i seguenti:

- Prot. n. 0389968_2023_AUT_2728244 - GENIO - Piano Tecnico.pdf

PRESO ATTO che l'intervento in progetto riguarda la posa in opera di un elettrodotto, con tensione media pari a 15kV e lunghezza di circa 980 metri nel centro urbano di Portoferraio;

PRESO ATTO che l'elettrodotto, indicato al punto precedente, sarà collocato in sede stradale, e che pertanto prevede la realizzazione di un attraversamento sotterraneo in sub-alveo, con scavo in teleguidata (T.O.C.), del tratto tombato del Fosso dell'Infermeria (TC17431);

CONSIDERATO che è stata accertata, ai sensi dell'art. 3 del D.P.G.R. 42/R/2018, la compatibilità idraulica delle opere in progetto;

CONSIDERATO il parere interno favorevole con prescrizioni, rilasciato da questo Ufficio in data 10/04/2024 a seguito d'istruttoria tecnica;

CONSIDERATO che:

- il progetto delle opere in argomento presenta i requisiti per essere autorizzato con le prescrizioni riportate nel presente Decreto;

- la realizzazione dei lavori in argomento è disciplinata dal Capo VII del R.D 523/1904 e dalla normativa regionale di riferimento;

DATO ATTO che nella realizzazione delle opere dovranno essere osservate tutte le prescrizioni, generali e tecniche, contenute ed elencate nel presente Decreto Dirigenziale;

PRESCRIZIONI TECNICHE:

1. durante l'esecuzione dei lavori non dovrà essere mai impedito o ostacolato il regolare deflusso delle acque né essere mai ridotta la officiosità idraulica del tratto di corso d'acqua interessato dai lavori;
2. durante l'esecuzione dei lavori dovranno essere messi in atto tutti gli accorgimenti e le precauzioni necessarie affinché l'interferenza con la dinamica fluviale non determini aggravio di rischio idraulico ed in generale pericolo per l'incolumità delle persone e danni ai beni pubblici e privati;
3. tutte le opere provvisorie occorrenti per l'esecuzione dei lavori dovranno ingombrare il meno possibile l'alveo del corso d'acqua ed in ogni caso dovranno essere rimosse a lavori ultimati e comunque prima del sopraggiungere delle piene;
4. tutti i lavori dovranno essere eseguiti a perfetta regola d'arte secondo le normative, le specifiche e le linee guida esistenti per i materiali da costruzione e le modalità;
5. durante l'esecuzione dei lavori si dovranno ottemperare alla seguente specifica prescrizione impartita dall'Ufficio all'esito della verifica di compatibilità idraulica delle opere e contenute nel rapporto istruttorio tecnico del 10/04/2024:
 - nei casi di parallelismo interrato in sede viabile, lo scavo del tracciato dovrà avvenire, salvo motivazioni ostative, sul lato della viabilità opposto al corso d'acqua, alla maggiore distanza possibile;
 - l'estradosso del cavidotto dovrà essere posizionato ad una profondità di almeno m 1,50 rispetto all'intradosso del condotto del corso d'acqua tombato;
 - nel caso di utilizzo di tecnologia no-dig, il pozzo di lancio dovrà essere posizionato a non meno di 10 m dal piede arginale o a non meno di 4 metri dal ciglio di sponda;
 - dovranno essere posizionate delle paline segnaletiche adeguate all'individuazione di ogni attraversamento;
6. al termine dei lavori eventuali materiali di risulta, detriti ed opere provvisorie dovranno essere allontanati dal cantiere che interessa le pertinenze fluviali e dovrà essere ripristinato lo stato dei luoghi;
7. dovrà essere sempre garantito l'accesso all'alveo al personale di vigilanza incaricato dalla Concedente e del Consorzio di Bonifica 5 Toscana addetto alla vigilanza e alla manutenzione del corso d'acqua;
8. i lavori che in qualsiasi modo interesseranno l'alveo del corso d'acqua dovranno essere eseguiti in condizioni meteorologiche favorevoli mentre in condizioni di meteo avverse che interessano l'area oggetto di intervento (in particolare con codice allerta arancione o rosso del Centro Funzionale Regionale) dovranno essere interrotti per tutta la durata dell'avviso;
9. i lavori dovranno essere svolti in conformità alle direttive regionali per la manutenzione dei corsi d'acqua e per la protezione e conservazione dell'ecosistema toscano approvate con D.G.R.T. n. 1315 del 28/10/2019;
10. al termine dei lavori dovrà essere ripristinato lo stato dei luoghi interessato dall'eventuale cantiere e da occupazioni temporanee, comprensivo di tutte quelle aree che hanno visto il passaggio dei mezzi, sia lungo le rive degli alvei che sulle viabilità di accesso;
11. ad ultimazione dei lavori, l'alveo, le sponde e le pertinenze idrauliche eventualmente interessate dall'esecuzione degli stessi dovranno essere accuratamente ripristinati a regola d'arte;
12. la riparazione di eventuali danni arrecati a condotte, attrezzature ed ogni altro bene, prodotti nel corso dei lavori autorizzati con il presente atto, saranno a carico del soggetto richiedente in solido con il soggetto esecutore;
13. è vietato il transito dei mezzi pesanti su argini imbibiti;
14. in caso di danneggiamenti, dovuti ad eventi di piena, filtrazioni dall'alveo ovvero cedimenti delle opere idrauliche esistenti, oppure da interventi idraulici urgenti eseguiti dall'Ente competente,

il richiedente non avrà niente a pretendere, restando a suo completo carico ogni lavoro di ripristino da eseguirsi;

15. qualora si renda necessario, da parte dei soggetti competenti in materia di difesa del suolo, effettuare interventi di varia natura riguardanti il corpo idrico in argomento, che possano in qualunque modo interessare le opere eseguite oggetto della presente concessione, la società richiedente apporterà, a propria cura e spese, tutte le modifiche ritenute necessarie dall'Autorità idraulica, incluso lo spostamento della condotta ed il ripristino dello stato dei luoghi;

PRESCRIZIONI GENERALI:

a) in merito agli atti di Autorizzazione Idraulica:

- le autorizzazioni di cui al presente atto riguardano esclusivamente l'esecuzione delle opere indicate in premessa, per cui ogni variazione od ogni ulteriore opera o attività non indicata negli elaborati progettuali inoltrati, od altro comunque non previsto, dovrà essere sottoposto ad ulteriore esame di questo Settore per la nuova eventuale autorizzazione prima della loro esecuzione;

- le autorizzazioni non possono avere una durata superiore a tre anni dalla data del presente atto, possono essere rinnovate, anche distintamente, una sola volta, per un ulteriore periodo di anni tre, con domanda da presentarsi almeno trenta giorni prima della loro scadenza;

- la Struttura Regionale valuta i presupposti per i rinnovi delle singole autorizzazioni e adegua le prescrizioni idrauliche in relazione alle eventuali modificazioni dell'assetto idrogeologico del territorio di riferimento, alla tutela idraulica, ambientale e nel rispetto ed in coerenza con le vigenti normative di settore. Con il provvedimento di rinnovo sono ridefinite le condizioni e prescrizioni, nonché le garanzie finanziarie.

- per sopravvenuti motivi di pubblico interesse, sulla base di nuovi presupposti o di una nuova valutazione delle originarie circostanze di fatto, la Struttura Regionale può, con decreto motivato, revocare, sospendere o modificare anche parzialmente in qualunque momento gli atti autorizzatori, oggetto del presente provvedimento, per ragioni di pubblica utilità o pubblico interesse;

- ferme restando le sanzioni penali previste dalla normativa statale di riferimento, le singole autorizzazioni decadono, con provvedimento motivato, nei seguenti casi:

- a) Violazione delle disposizioni e prescrizioni contenute in norme legislative, regolamentari o nel decreto di autorizzazione;
- b) Esecuzione dei lavori in difformità del progetto autorizzato;

- le opere saranno eseguite a totale cura e spese del richiedente;

b) in merito agli interventi manutentivi ordinari e straordinari finalizzati al corretto esercizio del bene concesso:

- con il presente Decreto s'intendono autorizzati, per tutta la durata della concessione, tutti gli interventi manutentivi, ordinari e straordinari, che si rendano necessari al corretto esercizio del bene concesso, nel rispetto comunque delle normative vigenti al momento;

- il Concessionario dovrà comunicare preventivamente a questa Amministrazione la data d'inizio dei predetti lavori manutentivi e dovrà altresì presentare, a corredo di tale comunicazione, documentazione tecnica esplicativa;

c) in merito al Decreto finale di Concessione:

- il Concessionario dovrà comunicare a questa Amministrazione la data di inizio lavori con un anticipo di almeno 15 giorni e quella di fine lavori entro 60 giorni fine lavori entro 60 giorni, trasmettendo copia della dichiarazione di rispondenza delle opere stesse a quanto oggetto di autorizzazione e dell'avvenuto recepimento delle prescrizioni contenute nel presente Decreto;

- il Concessionario dovrà rispettare in ogni sua parte quanto qui sotto elencato;

ONERI E OBBLIGHI DEL CONCESSIONARIO:

Il Concessionario, ai fini dell'uso previsto, dell'esecuzione delle opere e dell'esercizio delle attività, è tenuto a munirsi di tutti i titoli abilitativi, autorizzativi e degli atti di assenso comunque denominati previsti dalle leggi vigenti;

Il Concessionario si obbliga a:

- assumere, a propria cura e spese, la custodia delle aree demaniali in concessione e delle opere realizzate, mantenendole in buono stato, preservandole dal pericolo di distruzione o danneggiamento, salvaguardandole da intrusioni e manomissioni da parte di soggetti non autorizzati;
- consentire, a proprie spese, l'accesso al personale di vigilanza incaricato dalla Concedente, che potrà in ogni momento effettuare verifiche per accertare lo stato di manutenzione dell'area e impartire l'ordine di effettuare gli interventi eventualmente necessari, ad insindacabile giudizio della Concedente, per garantire il buon regime delle acque;
- sollevare fin d'ora la Concedente da ogni onere e responsabilità per qualsiasi danno derivante alle persone ed alla proprietà pubblica e privata a seguito di inadeguata manutenzione o di inadeguata custodia del bene demaniale in concessione, assumendosi gli oneri del risarcimento;
- rispettare le leggi, i regolamenti ed ordinamenti di polizia urbana e di pubblica sicurezza, nonché la normativa in materia di polizia delle acque contenuta nel R.D. n. 523/1904, nel R.D. n. 1775/1933, tenendo fin d'ora indenne la Regione da ogni conseguenza determinata dalla inosservanza di essi;
- non mutare la destinazione del bene in concessione, né apportarvi aggiunte, innovazioni o altro senza la preventiva autorizzazione dell'Amministrazione Concedente, prendendo atto che tutte le opere addizionali e di miglioria autorizzate resteranno acquisite al Demanio senza che il Concessionario possa avere diritto a rimborsi o indennizzi. Qualora il Concessionario esegua le predette opere senza autorizzazione sarà tenuto alla rimessa in pristino, a propria cura e spese, salvo che la Concedente non ritenga di mantenerle senza alcun onere a proprio carico; sarà tenuto inoltre al risarcimento degli eventuali danni;
- non cedere né sub-concedere, neppure parzialmente, l'area e/o bene oggetto di concessione;
- provvedere, a proprie spese, alle operazioni di manutenzione ordinaria e straordinaria dei beni e delle aree interessate nonché delle opere e degli impianti ivi presenti;

DURATA-RINNOVO-SUBINGRESSO:

- la presente concessione ha una durata di anni 19 anni (diciannove) decorrenti dalla data del presente Decreto e sarà rinnovabile, nei soli casi previsti dal Regolamento con le modalità dal medesimo stabilite, a seguito di espressa istanza da presentarsi all'Amministrazione Concedente almeno 30 giorni prima della scadenza della concessione, ai sensi e con le modalità di cui all'articolo 14 del Regolamento;
- con il provvedimento di rinnovo della concessione sono ridefinite le condizioni e prescrizioni mediante il rilascio di un nuovo Decreto dirigenziale;
- fino al rilascio della nuova concessione e solo qualora abbia presentato domanda di rinnovo nei termini il richiedente può continuare ad utilizzare l'area con le medesime modalità e condizioni della concessione in scadenza, previo pagamento di un corrispettivo commisurato al canone, salvo conguaglio al rilascio della concessione;
- il settore competente attesta la scadenza della concessione con provvedimento espresso nel rispetto dell'art. 38, c. 1 bis del Regolamento;
- la richiesta di subentro è presentata congiuntamente dal concessionario e dall'interessato al subentro entro centottanta giorni dall'evento che ne è causa; resta fermo che gli obblighi del Concessionario perdureranno fino a che non verrà emesso il provvedimento finale di conclusione del relativo procedimento di subentro;

REVOCA:

- l'Amministrazione Concedente può, con provvedimento motivato, revocare, sospendere o modificare, anche parzialmente, in qualsiasi momento la concessione, qualora intervengano ragioni di disciplina idraulica del corso d'acqua interessato o per sopravvenute o mutate esigenze di pubblica utilità o di interesse pubblico, stabilendo l'eventuale indennizzo o i criteri per il suo riconoscimento; sono fatte salve le previsioni di legge per i miglioramenti ambientali costituiti;
- con la revoca parziale della concessione si concede al concessionario la possibilità di continuare il rapporto, con un'adeguata riduzione del canone, proporzionale agli effetti del mancato godimento della porzione di demanio idrico revocato;
- la revoca della concessione è notificata al concessionario con espresso atto con il quale gli è contestualmente assegnato un congruo termine per l'esecuzione dei lavori di rimozione dell'occupazione e per la rimessa in pristino dell'area e degli spazi occupati.
- il provvedimento di revoca interviene anche quando una domanda di concessione risulti incompatibile con una concessione, precedentemente rilasciata, per un'utilizzazione di minore rilevanza sotto il profilo del pubblico interesse;

DECADENZA:

- l'inadempimento da parte del Concessionario degli obblighi previsti dall'articolo 38 del Regolamento e dal presente decreto costituisce causa di revoca o decadenza, che si verifica in particolare nei casi di:
 - a) violazione delle disposizioni e prescrizioni contenute in disposizioni legislative, regolamentari o nel presente decreto di concessione;
 - b) mancato pagamento, totale o parziale, di due annualità del canone;
 - c) esecuzione dei lavori in difformità dal progetto autorizzato;
 - d) non uso protratto per due anni delle aree e delle relative pertinenze;
 - e) violazione del divieto di cessione o sub-concessione a terzi compresi gli enti pubblici;
 - f) ragioni di disciplina idraulica del corso d'acqua interessato o ragioni di pubblica utilità o di pubblico interesse;
- prima di dichiarare la decadenza con apposito decreto, la concedente assegnerà al Concessionario un termine, non inferiore a 30 giorni, entro il quale egli potrà presentare le proprie deduzioni;
- al Concessionario dichiarato decaduto non spetterà alcun rimborso sia per gli interventi/ opere eseguite, sia per le spese sostenute sia per il canone già pagato per l'anno di riferimento;
- fatte salve le eventuali sanzioni di cui all'art. 9 della L.R.T. n. 80/2015, il Concessionario decaduto è obbligato al rilascio dell'immobile e al rilascio delle aree ed al ripristino dei luoghi;

CESSAZIONE:

- alla cessazione della concessione, per decorrenza del termine di durata sopra indicato, revoca, rinuncia, decadenza, la concessione si risolve automaticamente col conseguente obbligo del concessionario di ripristino dell'area e degli spazi occupati entro i termini assegnati;
- qualora il Concessionario non ottemperi a quanto sopra, si farà luogo all'esecuzione d'ufficio in danno del Concessionario, salvo che su istanza di questi l'Amministrazione concedente non ritenga di esonerarlo; nel qual caso il Concessionario non avrà diritto a compensi od indennizzi di sorta, fatta salva la facoltà della concedente di acquisire le opere al demanio, senza oneri per l'Amministrazione;

SANZIONI:

- ai sensi dell'articolo 9, comma 1 della L.R.T. n. 80/2015, così come modificata dall'articolo 27, comma 1 della L.R. 70/2018, ove non diversamente sanzionate, le violazioni agli obblighi ed alle

prescrizioni stabilite dal presente decreto di concessione comportano l'applicazione della sanzione amministrativa da euro 300,00 a euro 3.000,00;

- ai sensi dell'articolo 9, comma 2 della L.R.T. n. 80/2015, così come modificata dall'articolo 27, comma 2 della L.R.T. n. 70/2018, fermo restando quanto previsto dagli articoli 27 e 35 del decreto del Presidente della Repubblica 6 giugno 2001, n. 380 (Testo unico delle disposizioni legislative e regolamentari in materia edilizia), le violazioni che alterano lo stato dei luoghi con pregiudizio del regime idraulico, fatte salve le sanzioni penali, sono punite con sanzione pecuniaria da euro 2.000,00 a euro 20.000,00;

ULTERIORI OBBLIGHI DEL CONCESSIONARIO:

Il Concessionario inoltre:

- rimane il solo ed unico responsabile agli effetti del risarcimento di tutti i danni che fossero arrecati alla proprietà privata, a cose o persone per effetto di quanto autorizzato e comunque tenendo indenne la Regione Toscana da qualsiasi responsabilità, anche giudiziale, per eventuali danni, reclami o molestie che potessero derivare dai lavori in argomento;

- è obbligato, ai sensi dell'art. 2 del R.D. n. 523/1904, ad eseguire a proprie spese e non appena ricevute intimazione, tutte quelle varianti e modifiche, compresa anche l'eventuale demolizione delle opere stesse e la messa in pristino dello stato dei luoghi, che, a giudizio insindacabile dell'Autorità idraulica, si rendessero necessarie per garantire il buon regime idraulico o in seguito all'accertamento di effetti dannosi delle opere stesse o per le variate condizioni del corso d'acqua o per ogni altro pubblico interesse che potesse sopravvenire;

- dovrà provvedere a ripristinare tempestivamente qualsiasi danno o guasto causato alle opere idrauliche ed al corso d'acqua in generale per effetto della presente autorizzazione, in conformità alle prescrizioni che saranno impartite dalla competente Autorità idraulica;

- è tenuto all'osservanza delle disposizioni del R.D. n. 523/1904 sulle opere idrauliche nonché delle prescrizioni legislative e regolamentari vigenti, quali quelle concernenti la tutela delle acque pubbliche, dell'agricoltura, della fauna ittica, dell'industria, dell'igiene e della pubblica incolumità;

VISTO che con nota depositata agli atti è stato richiesto al soggetto istante di effettuare i seguenti adempimenti propedeutici al rilascio della concessione:

- versamento importo di 89,60 (euro ottantanove/60) a titolo di acconto canone 2024 dovuto per l'attraversamento oggetto del presente provvedimento;

- versamento importo di € 268,80 (euro duecentosessantotto/80) a titolo di deposito cauzionale, ai sensi dell'art. 22, 1 c. e art. 31 del Regolamento;

CONSIDERATO che con D.G.R.T. n. 1555 del 27/12/2022 e il relativo allegato A sono stati aggiornati gli importi dei canoni concessori per l'occupazione del demanio idrico relativi all'annualità 2023 (con decorrenza dal 01/01/2023);

CONSIDERATO che, nelle more della determinazione del canone per l'anno 2024 con apposita D.G.R.T., e in assenza di diversa decisione da parte dell'Amministrazione Regionale, il suo importo, da considerarsi quale acconto, è stato parametrato a quello dovuto per l'anno 2023, in base a quanto previsto dalla D.G.R.T. n. 1555 del 27/12/2022 Allegato A punto punto 11 "Attraversamenti sotterranei o utilizzando manufatti esistenti", considerata altresì la riduzione nella misura del 20% spettante, ex articolo 29, 5° comma del Regolamento ed ammonta ad euro 268,80 (euro duecentosessantotto/80);

PRESO ATTO che la concessione è rilasciata in corso d'anno ai sensi dell'articolo 28, 5° del Regolamento, e che pertanto il canone annuale è dovuto in ragione di ratei mensili pari a 1/12 per ciascun mese di validità del Provvedimento di Concessione (nello specifico: da settembre a dicembre dell'anno in corso, 2024), pari all'importo di 89,60 (euro ottantanove/60) .

PRESO ATTO che l'eventuale differenza tra quanto corrisposto a titolo di acconto e quanto effettivamente dovuto come canone 2024 sarà compensata o corrisposta nei tempi e nei modi indicati con apposita Deliberazione da parte della Giunta Regionale;

CONSIDERATO che per quanto concerne il deposito cauzionale questo Settore, a seguito d'istruttoria, ha ritenuto di richiedere un importo, nel minimo esigibile, corrispondente ad una annualità del canone ai sensi della D.G.R.T n. 1414 del 17/12/2018, punto 1;

CONSIDERATO che sono conservate agli atti le attestazioni dei versamenti effettuati (acconto annualità canone 2024 e deposito cauzionale) negli importi così come sopra indicati;

CONSIDERATO che il Concessionario s'impegna, così come previsto dall'art. 28 del Regolamento a corrispondere per tutta la durata della concessione sia il canone che l'Imposta Regionale sulle Concessioni Statali dei beni del demanio e del patrimonio indisponibile dello Stato, istituita dalla L.R.T. n. 2/1971;

CONSIDERATO che, ai sensi dell'articolo 1 della legge regionale 27 novembre 2020, n. 93, è previsto che, a decorrere dal 2021, all'imposta sulle concessioni statali per l'occupazione e l'uso dei beni del demanio e del patrimonio indisponibile dello Stato, di cui al punto sopra, si applica l'aliquota di cui all'articolo 1, comma 2, lettera a), della L.R.T. n. 2/1971, pari al 50% dell'importo del canone di concessione;

PRESO ATTO che il versamento di tale imposta non è più necessariamente contestuale al pagamento del primo canone concessorio, ma deve avvenire, ai sensi dell'art 2 della L.R.T. n. 2/1971 e ss.mm.ii., entro il 31 dicembre dell'anno in cui deve essere versato il canone di concessione;

PRESO ATTO che il soggetto concessionario ha provveduto a corrispondere, in data /0_/2024, a titolo di imposta sulle concessioni demaniali per l'anno 2024, l'importo di € 44,80 (euro quarantaquattro/80);

CONSIDERATO che eventuali successive modifiche e/o decisioni in merito agli adempimenti relativi a tale imposta, come un'eventuale conguaglio, saranno prontamente comunicate dall'Amministrazione Regionale, rimanendo comunque ferma la validità dell'impegno assunto dal Concessionario in merito a tale versamento per tutta la durata della concessione;

DATO ATTO che, in data 17/09/2024, il richiedente ha assolto in modo virtuale l'obbligo di pagamento dell'imposta di bollo di € 16,00 (euro sedici/00), per il rilascio del presente provvedimento a favore dell'Agenzia delle Entrate mediante F23, come da documentazione acquisita agli atti;

CONSIDERATO che l'ammontare dell'imposta proporzionale, dovuta per l'intera durata della concessione, risulta inferiore alla misura fissa di euro 200,00, ai sensi dell'art. 2, parte II della Tariffa del DPR 131/1986 e che pertanto il presente decreto non è soggetto ad obbligo di registrazione fiscale. Resta ferma comunque la possibilità da parte del Concessionario, in caso d'uso, ai sensi del suddetto articolo, di provvedere alla sua registrazione;

CONSIDERATO che, per quanto non espressamente previsto dal presente decreto, si applicano le vigenti disposizioni, di legge e di regolamento, statali e regionali, ed in particolare il Codice Civile, la normativa concernente il buon regime delle acque nonché l'igiene e la sicurezza pubblica, l'edilizia e l'urbanistica vigenti nel territorio ove i beni sono ubicati;

RILEVATO che l'inosservanza delle condizioni e prescrizioni cui è vincolato il presente atto, al pari dell'inosservanza delle norme contenute nel Capo VII del R.D. n. 523/1904, comporterà denuncia all'Autorità Giudiziaria ai sensi dell'art. 374 della L. 2248/1865 allegato F,

DECRETA

1. il rilascio alla Società e-distribuzione S.p.A., C.F./P. I. 05779711000, con sede legale in Via Ombrone n. 2, nel comune di Roma (RM), della concessione per l'attraversamento sotterraneo del Fosso dell'Infermeria, con linea MT a 15 Kv, da realizzarsi all'incrocio tra via dei Cimiteri e via Manganaro, nel Comune di Portoferraio (LI), registrata al protocollo regionale con prot. n. 0389968 del 16/08/2023 (pratica e-distribuzione n. 2728244);

2. di autorizzare, ai soli fini idraulici, l'esecuzione delle opere ai sensi e per gli effetti dell'art. 2, comma 1, lettera i) e lettera n) della L.R. 80/2015 e degli artt. 93, 95, 97 e 98 del R.D. 523/1904 così come sopra descritte e rappresentate negli elaborati indicati in premessa e agli atti del Settore;

3. che la realizzazione delle opere sia sottoposta alle prescrizioni tecniche e generali, individuate in premessa;
 4. che gli obblighi derivanti dalla presente concessione sono regolati come stabilito nel presente Decreto di Concessione;
 5. che la presente concessione avrà la durata di anni 19 (diciannove) a decorrere dalla data del presente Decreto;
 6. che la concessione di cui al presente atto è rilasciata ai soli fini di tutela delle opere idrauliche e del buon regime delle acque pubbliche, giusto l'art. 2 del R.D. 523/1904 e pertanto vengono fatti salvi e impregiudicati i diritti di terzi; il destinatario è tenuto a munirsi di tutti gli ulteriori titoli abilitativi e atti di assenso previsti dalle leggi vigenti;
 7. di trasmettere per via telematica il presente provvedimento al competente Settore Regionale per gli adempimenti relativi alla riscossione del canone, anche coattiva, in ottemperanza a quanto disposto all'art. 27, c. 1 lett. c) del Regolamento;
 8. che il richiedente è a conoscenza che, ferme restando le vigenti disposizioni urbanistiche dei Comuni interessati, in assenza della presente concessione non possono iniziare i lavori;
- Avverso il presente provvedimento è ammesso ricorso nei confronti dell'Autorità Giudiziaria competente nei termini di legge.

IL DIRIGENTE



REGIONE TOSCANA

DIREZIONE DIFESA DEL SUOLO E PROTEZIONE CIVILE

SETTORE GENIO CIVILE VALDARNO SUPERIORE

Responsabile di settore Gennarino COSTABILE

Incarico: DECR. DIRIG. CENTRO DIREZIONALE n. 10159 del 14-05-2024

Decreto soggetto a verifica di cui all'art. 7 del disciplinare di controllo ai sensi della DGR n. 521/2024

Numero adozione: 21449 - Data adozione: 23/09/2024

Oggetto: RD nr. 523/1904 - LR nr. 50/2021. Concessione porzione da area demaniale del corso d'acqua denominato AV9441 in Comune di Castelfranco Piandiscò per il mantenimento dello scarico rete acque miste SD5_379 in PVC. Pratica SiDIT n. 905/2023

Il presente atto è pubblicato sul BURT ai sensi degli articoli 4, 5 e 5 bis della l.r. 23/2007 e sulla banca dati degli atti amministrativi della Giunta regionale ai sensi dell'art.18 della l.r. 23/2007.

Data certificazione e pubblicazione in banca dati ai sensi L.R. 23/2007 e ss.mm.: 24/09/2024

Documento informatico firmato digitalmente ai sensi del testo unico D.P.R. 28 dicembre 2000, n. 445, del D.Lgs. 7 marzo 2005, n. 82 e norme collegate, il quale sostituisce il testo cartaceo e la firma autografa.

Numero interno di proposta: 2024AD023960

IL DIRIGENTE

VISTI gli artt. 93,95, 97 e 98 del R.D. 523/1904 “Testo unico delle disposizioni di legge intorno alle opere idrauliche delle diverse categorie” e s.m.i.;

VISTA la L. 37/94 “Norme per la tutela ambientale delle aree demaniali dei fiumi, torrenti, laghi e altre acque pubbliche”;

VISTA la L.R. 79/2012 “Nuova disciplina in materia di consorzi di bonifica. Modifiche alla l.r. 69/2008 e alla l.r. 91/1998. Abrogazione della l.r. 34/1994”;

VISTA la D.C.R.T. n. 25 del 23/04/2024: "Modifiche al reticolo idrografico e di gestione di cui alla legge regionale 27 dicembre 2012, n.79 approvato con deliberazione del Consiglio regionale 11 luglio 2023, n.55";

VISTA la L.R. 80/2015 "Norme in materia di difesa del suolo, tutela delle risorse idriche e tutela della costa e degli abitati costieri", ed in particolare l'art. 2 lett. i);

VISTA la L.R. 41/2018 “Disposizioni in materia di rischio di alluvioni e di tutela dei corsi d’acqua in attuazione del decreto legislativo 23 febbraio 2010, n. 49 (Attuazione della direttiva 2007/60/CE relativa alla valutazione e alla gestione dei rischi di alluvioni). Modifiche alla l.r. 80/2015 e alla l.r. 65/2014”;

VISTA la Legge regionale 24 dicembre 2021, n. 50 “Ulteriori disposizioni urgenti in materia di occupazioni del demanio idrico da parte dei gestori del servizio idrico integrato. Modifiche alla l.r. 77/2016”;

RICHIAMATI:

- il DPGR 60/R del 12/08/2016 “Regolamento in attuazione dell’articolo 5 della legge regionale 28 dicembre 2015 n. 80 “Norme in materia di difesa del suolo, tutela delle risorse idrica e tutela della costa e degli abitati costieri” recante disciplina del rilascio delle concessioni per l’utilizzo del demanio idrico e criteri per la determinazione dei canoni, come modificato dal DPGR 45/R dell’8/8/2017;
- il D.P.G.R. 42/R del 25/07/2018 “Regolamento per lo svolgimento delle attività di polizia idraulica, polizia delle acque, e servizio di piena, in attuazione dell’articolo 5 della legge regionale 28 dicembre 2015, n. 80 (Norme in materia di difesa del suolo, tutela delle risorse idrica e tutela della costa e degli abitati costieri).”
- l’Accordo sostitutivo di provvedimenti concessori relativi ad occupazioni del demanio idrico ad opera di impianti e reti di approvvigionamento idropotabile gestite dalla Società Publiacqua spa, c.f. 05040110487, con sede legale in Comune di Firenze, Via Villamagna, n. 90/C, sottoscritto in data 29/12/2021;

VISTA la Delibera della Giunta Regionale n. 1555 del 27/12/2022 “Aggiornamento dei canoni per l'uso del demanio idrico ai sensi della l.r. n. 80/2015 e del d.p.g.r. n. 60/R/2016 ”;

VISTA l’istanza di concessione del demanio idrico di cui alla pratica SiDIT n. 905/2023, acquisita agli atti di questo Settore con prot. n. 84278 del 17-02-2023 presentata dalla Società Publiacqua spa, c.f. 05040110487, con sede legale in Comune di Firenze, Via Villamagna, n. 90/C, con allegata una Dichiarazione asseverata in formato digitale a firma del tecnico incaricato iscritto all’Ordine degli Ingegneri della Provincia di Arezzo - n. 1190 - Sez. A;

DATO ATTO che il Responsabile del procedimento è l’incaricato di elevata qualificazione delle procedure tecnico autorizzative per la difesa del suolo nominato con Ordine di Servizio n. 19 del 14/11/2022;

PRESO ATTO che nella Dichiarazione inoltrata si assevera la compatibilità idraulica dell’occupazione del demanio idrico della seguente opera:

- 14341 - Scarico rete acque miste - SD5_379 - Materiale condotta: PVC sul corso d'acqua denominato AV9441, in Comune di Castelfranco Piandiscò, come descritto e rappresentato nella dichiarazione asseverata;

CONSIDERATO che le opere sopra descritte comportano l’utilizzo di porzione di area del demanio idrico del suddetto corso d’acqua;

DATO ATTO che le suddette opere rientrano in una delle fattispecie di cui all’Accordo sostitutivo di provvedimenti concessori sopra richiamato e pertanto ai sensi dell’art. 13 comma 1 lettera c) del Regolamento 60/R/2016 e s..m.i si può procedere ad assegnazione diretta dell’area demaniale senza procedura in concorrenza;

RICORDATO che ai sensi dell’art. 24 comma 6 del Regolamento 60/R, la concessione può essere rilasciata senza il disciplinare;

DATO ATTO che il presente decreto contiene gli elementi essenziali e le clausole che regolano il rapporto giuridico tra questa Amministrazione e il concessionario;

DATO ATTO che la documentazione che descrive le caratteristiche più significative delle opere con evidenziate le aree demaniali impegnate e la sussistenza dei presupposti di legge per l’occupazione di tali aree, è quella agli atti del procedimento n. 1459/2023;

PRESO ATTO che il tecnico incaricato assevera che l'opera:

- non altera il buon regime delle acque;
- non interferisce con esigenze di regimazione idraulica, accessibilità e manutenzione del corso d'acqua ed è compatibile con la presenza di opere idrauliche;
- non interferisce con la stabilità del fondo e delle sponde del corso d'acqua;
- non aggrava il rischio in altre aree derivante dalla realizzazione dell'intervento;
- non aggrava il rischio per le persone;

DATO ATTO che, nella gestione delle opere dovranno essere osservate le prescrizioni generali, che vengono di seguito specificate:

PRESCRIZIONI GENERALI:

- l'autorizzazione di cui al presente atto riguarda esclusivamente le opere asseverate, per cui ogni variazione od ogni ulteriore opera o attività non indicata negli elaborati inoltrati, od altro comunque non previsto, dovrà essere sottoposto ad ulteriore esame di questo Settore per la nuova eventuale autorizzazione prima della loro esecuzione;
- con il presente Decreto s'intendono autorizzati, per tutta la durata della concessione, tutti gli interventi manutentivi ordinari che si rendessero necessari al corretto esercizio del bene concesso, nel rispetto comunque delle normative vigenti al momento;
- il concessionario dovrà comunicare preventivamente a questa Amministrazione la data d'inizio dei predetti lavori manutentivi e dovrà altresì presentare, a corredo di tale comunicazione, documentazione tecnica esplicativa;

STABILITO che ai sensi dell'art. 22 del DPGR 60/R del 12/08/2016, il Concessionario si obbliga:

- ad assumere la custodia dell'area demaniale in concessione, oltreché delle opere realizzate, mantenendole in buono stato, preservandole dal pericolo di distruzione o danneggiamento, salvaguardandole da intrusioni e manomissioni da parte di soggetti non autorizzati;
- a porre in essere tutte le misure necessarie a garantire la stabilità nel tempo dei manufatti, anche in dipendenza del mutevole regime del corso d'acqua, previo ottenimento dell'autorizzazione dell'Amministrazione Concedente, dichiarando fin d'ora di non aver nulla a pretendere per qualsiasi danno eventualmente occorso alle opere oggetto di concessione ed agli utilizzatori, per effetto delle piene e dei fenomeni di dinamica fluviale;
- a consentire l'accesso al personale di vigilanza incaricato dalla Concedente, che potrà in ogni momento effettuare verifiche per accertare lo stato di manutenzione dell'area e impartire l'ordine di effettuare gli interventi eventualmente necessari, ad insindacabile giudizio della Concedente, per garantire il buon regime delle acque;
- a sollevare fin d'ora la Concedente da ogni onere e responsabilità per qualsiasi danno derivante alle persone ed alla proprietà pubblica e privata a seguito di inadeguata manutenzione o di inadeguata custodia del bene demaniale in concessione, assumendosi gli oneri del risarcimento;
- a rispettare le leggi ed i regolamenti ed ordinamenti di polizia urbana e di pubblica sicurezza, nonché la normativa in materia di polizia delle acque contenuta nel R.D. 523/1904 e nel R.D. 1775/1933, tenendo fin d'ora indenne la Concedente da ogni conseguenza determinata dalla inosservanza di essi;
- a non mutare la destinazione del bene in concessione, né apportarvi aggiunte, innovazioni o altro senza la preventiva autorizzazione della Concedente, prendendo atto che tutte le opere addizionali e di miglioria autorizzate resteranno acquisite al demanio senza che il Concessionario possa avere diritto a rimborsi o indennizzi e che qualora il Concessionario esegua le predette opere senza autorizzazione sarà tenuto alla rimessa in pristino, a propria cura e spese, salvo che la Concedente non ritenga di mantenerle senza alcun onere a proprio carico; sarà tenuto inoltre al risarcimento degli eventuali danni;
- a non cedere né sub concedere, anche parzialmente, il bene oggetto di concessione;
- a tenere indenne la Concedente dalle spese necessarie per le opere di sistemazione delle aree pubbliche specificamente coinvolte dagli interventi di installazione e manutenzione e di ripristinare a regola d'arte le aree medesime nei tempi stabiliti;
- a consentire, in ogni momento l'accesso e/o il transito ai mezzi addetti al servizio di piena e di polizia idraulica;
- a ripristinare, a proprie spese i luoghi alla scadenza della concessione per decorrenza del termine di durata sotto indicato e in caso di revoca o rinuncia, fatta salva la facoltà della Concedente di acquisire le opere al demanio, senza oneri per l'Amministrazione;

Il Concessionario inoltre:

- rimane il solo ed unico responsabile agli effetti del risarcimento di tutti i danni che fossero arrecati alla proprietà privata, a cose o persone per effetto di quanto autorizzato e comunque tenendo indenne la Regione Toscana da qualsiasi responsabilità, anche giudiziale, per eventuali danni, reclami o molestie che potessero derivare dai lavori in oggetto;
- è obbligato, ai sensi dell'art.38, comma 1, del Regolamento 60/R/2016, ad eseguire a proprie spese e non appena ricevute intimazione, tutte quelle varianti e modifiche, compresa anche l'eventuale demolizione delle opere stesse e la messa in pristino dello stato dei luoghi, che, a giudizio insindacabile dell'Autorità idraulica, si rendessero necessarie per garantire il buon regime idraulico o in seguito all'accertamento di effetti dannosi delle opere stesse o per le variate condizioni del corso d'acqua o per ogni altro pubblico interesse che potesse sopravvenire
- dovrà provvedere inoltre a ripristinare tempestivamente qualsiasi danno o guasto causato alle opere idrauliche ed al corso d'acqua in generale per effetto della presente autorizzazione, in conformità alle prescrizioni che saranno impartite dalla competente autorità idraulica;
- è tenuto alla osservanza delle disposizioni della l.r.80/2015, del Reg. 60/R/2016 sulle opere idrauliche, nonché delle ulteriori prescrizioni legislative e regolamentari vigenti in materia, quali quelle concernenti la tutela delle acque pubbliche, dell'agricoltura, della fauna ittica, dell'industria, dell'igiene e della pubblica incolumità;

DATO ATTO che l'inadempimento da parte del Concessionario degli obblighi previsti dal presente Decreto di concessione, costituisce causa di decadenza, che si verifica anche nei casi di.

- a) violazione delle disposizioni e prescrizioni contenute in disposizioni legislative, regolamentari;
- b) violazione del divieto di cessione della concessione e di sub-concessione anche parziale dell'immobile;
- c) opere difformi da quanto asseverato. Prima di dichiarare la decadenza con apposito decreto, la Concedente comunicherà un termine non inferiore a 30 giorni entro il quale il Concessionario potrà presentare le proprie deduzioni;

RICORDATO che:

- al Concessionario dichiarato decaduto non spetterà alcun rimborso per le opere realizzate e per le spese sostenute;
- fatte salve le eventuali sanzioni di cui all'art. 9 della L.R. 80/2015, il Concessionario decaduto è soggetto all'obbligo di rilascio dell'immobile e al ripristino dei luoghi;
- nel caso di mancato rilascio è eseguito lo sfratto in via amministrativa;
- per quanto non espressamente previsto dal presente Decreto di Concessione si applicano le vigenti disposizioni, di legge e di regolamento, statali e regionali, ed in particolare il codice civile, la normativa concernente il buon regime delle acque, nonché l'igiene e la sicurezza pubblica, l'edilizia e l'urbanistica vigenti nel territorio dove i beni sono ubicati;

DATO ATTO che il Concedente potrà disporre, mediante atto amministrativo, la revoca della presente concessione in qualunque momento, con effetto immediato, qualora intervengano ragioni di regimazione idraulica del corso d'acqua interessato o che l'opera stessa sia in seguito giudicata incompatibile per il buon regime idraulico del corso d'acqua interessato o ragioni di pubblica utilità o per qualsiasi ragione di pubblico interesse;

RILEVATO che l'inosservanza delle condizioni e prescrizioni cui è vincolato il presente provvedimento, fatte salve le sanzioni penali per l'inosservanza delle norme contenute nel Capo VII del R.D. 523/1904, comporta il pagamento di una sanzione, nel rispetto dei limiti minimo e massimo previsto dall'articolo 9 della l.r.80/2015;

RITENUTO, sulla base dell'esperita istruttoria, di stabilire in anni 19 la durata della concessione e potrà essere rinnovata nei soli casi previsti dal Regolamento e con le modalità nel medesimo stabilite, esclusivamente a seguito di istanza da presentare almeno 30 giorni prima della scadenza del termine della concessione;

DATO ATTO che nel periodo di validità della concessione, il canone dovrà essere corrisposto anche se il Concessionario non possa o non voglia fare uso in tutto o in parte della concessione e che, in caso di rinuncia, il pagamento del canone è dovuto fino alla data di presentazione della relativa richiesta;

RICHIAMATO l'articolo 1 della L.R. 30/12/1971 n. 2, che istituisce l'imposta regionale sulle concessioni statali per l'occupazione e l'uso dei beni del demanio e del patrimonio indisponibile dello Stato, situati nell'ambito territoriale della Regione commisurandola al 50% del canone di concessione;

DATO ATTO che ai sensi dell'art. 28 comma 6 del Regolamento regionale 12 agosto 2016, n. 60/R per le concessioni di durata superiore ad un anno il canone sarà aggiornato annualmente sulla base del tasso di inflazione programmato;

RITENUTO di commisurare a una annualità del canone il deposito cauzionale di cui all'art. 31 del Regolamento, versato

dal concessionario a garanzia del regolare pagamento del canone e/o a titolo di rimborso delle spese eventualmente sostenute da questa Amministrazione e da reintegrare fino alla suddetta misura nel caso di prelievi parziali di somme, nel corso della concessione;

DATO ATTO che il presente atto è sostanzialmente conforme allo schema approvato con Decreto del Direttore n. 463 del 12/02/2016;

DATO ATTO che l'imposta di bollo virtuale sul presente atto, che sarà assolta a cura dell'Amm.ne Regionale, è stata anticipata dal richiedente a mezzo bonifico sul conto corrente postale codice IBAN IT 89 O 07601 02800 001031575820 in data 23/02/2023.

DATO ATTO infine che il richiedente ha provveduto in data 05/12/2023 al versamento a favore della Regione Toscana dei seguenti importi:

- € 214,20 a titolo di deposito cauzionale definitivo infruttifero mediante versamento sul conto Banco Posta, codice IBAN IT41 X076 0102 8000 0103 1581 018;
- € 214,20 a titolo di primo canone concessorio riferito al 2022, al netto dello sconto del 20% previsto per i gestori di pubblici servizi, mediante versamento sul conto Banco Posta, codice IBAN IT41 X076 0102 8000 0103 1581 018;
- € 224,00 a titolo di canone concessorio riferito al 2023, al netto dello sconto del 20% previsto per i gestori di pubblici servizi, mediante versamento sul conto Banco Posta, codice IBAN IT41 X076 0102 8000 0103 1581 018;
- € 107,10 a titolo di imposta regionale sul canone di concessione riferita al 2022 sul conto Banco Posta codice IBAN IT70 J 0760102800 000011899580.
- € 112,00 a titolo di imposta regionale sul canone di concessione riferita al 2023 sul conto Banco Posta codice IBAN IT70 J 0760102800 000011899580.

Tutto ciò premesso e considerato,

DECRETA

1. di prendere atto della dichiarazione asseverata così come descritto in narrativa e di conseguenza autorizzare il mantenimento delle opere ai sensi e per gli effetti dell'art. 2, comma 1, lettera i) e lettera n) della L.R. 80/2015 e del R.D. 523/1904;
2. di accordare alla Società Publiacqua spa, c.f. 05040110487, con sede legale in Comune di Firenze, Via Villamagna, n. 90/C, la Concessione per l'occupazione di:
 - porzione di area demaniale del corso d'acqua denominato AV9441 in Comune di Castelfranco Piandiscò con l'opera n. 14341 - Scarico rete acque miste - SD5_379 - Materiale condotta: PVC;
3. di stabilire che la concessione ha durata di anni 19 a decorrere dall'1/01/2022;
4. di stabilire che il canone di concessione è pari a € 224,00, secondo quanto riportato al p.to 6.4 dell'Allegato A della D.G.R. 1555/2022, al netto dello sconto del 20% previsto per i gestori di pubblici servizi, soggetto ad aggiornamento e modifica in ragione delle disposizioni emanate dalla Regione Toscana, da pagarsi entro il 31 Dicembre dell'anno di riferimento, sino alla scadenza della presente concessione anche se il concessionario non voglia o non possa fare uso in tutto o in parte della concessione;
5. di disporre che la gestione dell'area demaniale sia sottoposta alle prescrizioni generali individuate in premessa e nessuna variazione potrà essere introdotta senza la preventiva autorizzazione da parte di questo Settore;
6. di dare atto che:
 - il presente provvedimento è rilasciato ai soli fini di tutela delle opere idrauliche e del buon regime delle acque pubbliche, giusto l'art. 2 del R.D. 523/1904, e pertanto fa salvi e impregiudicati i diritti di terzi. Il destinatario è tenuto a munirsi di tutti gli ulteriori titoli abilitativi e atti di assenso previsti dalle leggi vigenti;
7. di trasmettere per via telematica il presente provvedimento all'indirizzo pec protocollo@cert.publiacqua.it.

Avverso il presente provvedimento è ammesso ricorso davanti all'autorità giudiziaria competente nei termini di legge.

IL DIRIGENTE

**REGIONE TOSCANA**

DIREZIONE DIFESA DEL SUOLO E PROTEZIONE CIVILE

SETTORE GENIO CIVILE TOSCANA NORD

Responsabile di settore Enzo DI CARLO

Incarico: DECR. DIRIG. CENTRO DIREZIONALE n. 10159 del 14-05-2024

Decreto soggetto a verifica di cui all'art. 7 del disciplinare di controllo ai sensi della DGR n. 521/2024

Numero adozione: 21451 - Data adozione: 24/09/2024

Oggetto: R.D. 523/1904, L.R. 80/2015, D.P.G.R. 60/R/2016, L.R. 41/2018. Pratica idraulica n. 3020, pratica sidit n. 638/2022. Concessione di una porzione di area, appartenente al Demanio idrico dello Stato, che verrà occupata da un attraversamento stradale sul corso d'acqua senza nome (codice TN25020), in località Le Capanne, nel Comune di Galliciano (LU).

Il presente atto è pubblicato sul BURT ai sensi degli articoli 4, 5 e 5 bis della l.r. 23/2007 e sulla banca dati degli atti amministrativi della Giunta regionale ai sensi dell'art.18 della l.r. 23/2007. E' escluso dalla pubblicazione l'allegato A nel rispetto dei limiti alla trasparenza posti dalla normativa statale.

Data certificazione e pubblicazione in banca dati ai sensi L.R. 23/2007 e ss.mm.: 24/09/2024

Documento informatico firmato digitalmente ai sensi del testo unico D.P.R. 28 dicembre 2000,n. 445, del D.Lgs. 7 marzo 2005, n. 82 e norme collegate, il quale sostituisce il testo cartaceo e la firma autografa.

Numero interno di proposta: 2024AD023936

IL DIRIGENTE

VISTO il R.D. 523/1904 “Testo unico delle disposizioni di legge intorno alle opere idrauliche delle diverse categorie” e s.m.i.;

VISTA la L.R. 2/1971 " Istituzione dei tributi propri della Regione" emanata ai sensi dell'art. 2 della legge 16/05/1970 n. 281 con cui è istituita l'imposta regionale sulle concessioni statali per l'occupazione e l'uso dei beni del demanio e del patrimonio indisponibile dello Stato, situati nell'ambito territoriale della Regione, e s.m. e i.;

VISTA la L. 37/1994 “Norme per la tutela ambientale delle aree demaniali dei fiumi, torrenti, laghi e altre acque pubbliche”;

VISTO il D.Lgs 112/1998 "Conferimento di funzioni e compiti amministrativi dello Stato alle regioni ed agli enti locali”, in attuazione del capo I della legge 15 marzo 1997, n. 59;

VISTO il D.Lgs. 152/2006 “Norme in materia ambientale”;

VISTA la L.R. 79/2012 “Nuova disciplina in materia di Consorzi di Bonifica. Modifiche alla L.R. 69/2008 e alla L.R.91/1998. Abrogazione della L.R. 34/1994” e ss.mm.ii.;

VISTA la L.R. 80/2015 "Norme in materia di difesa del suolo, tutela delle risorse idriche e tutela della costa e degli abitati costieri", ed in particolare l'art. 2 lett. i);

VISTO il Regolamento emanato con D.P.G.R. 60/R/2016 “Regolamento in attuazione dell’articolo 5 della legge regionale 28 dicembre 2015 n. 80 “Norme in materia di difesa del suolo, tutela delle risorse idrica e tutela della costa e degli abitati costieri” recante disciplina del rilascio delle concessioni per l’utilizzo del demanio idrico e criteri per la determinazione dei canoni, e successiva modifica con regolamento emanato con D.P.G.R. 08/08/2017 n. 45/R;

VISTA la L.R. 41/2018 “Disposizioni in materia di rischio di alluvioni e di tutela dei corsi d’acqua in attuazione del decreto legislativo 23 febbraio 2010 n. 49 (Attuazione della direttiva 2007/6 0/CE relativa alla valutazione e alla gestione dei rischi di alluvioni) modifiche alla L.R. 80/2015 e alla L.R. 65/2014”;

RICHIAMATO il D.P.G.R. 42/R/2018 “Regolamento per lo svolgimento delle attività di polizia idraulica, polizia delle acque, e servizio di piena, in attuazione dell’articolo 5 della L.R. 28 dicembre 2015, n. 80 “Norme in materia di difesa del suolo, tutela delle risorse idrica e tutela della costa e degli abitati costieri”;

RICHIAMATA la D.G.R.T 1555/2022 “Aggiornamento dei canoni per l'uso del demanio idrico ai sensi della l.r. n. 80/2015 e del d.p.g.r. n. 60/R/2016”;

RICHIAMATA la D.C.R.T. 25/2024 “Modifiche al reticolo idrografico e di gestione di cui alla legge regionale 27 dicembre 2012, n. 79, approvato con deliberazione del Consiglio regionale 11 luglio 2023, n. 55” ;

VISTA l’istanza di concessione idraulica, acquisita agli atti di questo Ente con prot. n. 0496239 il 22/12/2021, presentata dal soggetto identificato nell’allegato A, parte integrante e sostanziale del presente atto, di seguito denominato “concessionario”, alla quale sono stati allegati i seguenti elaborati, a firma del tecnico iscritto all’Albo degli Ingegneri della Provincia di Lucca (LU), al n. A701:

- relazione tecnica
- relazione idraulica
- estratti cartografici (catastale, corografia)
- documentazione fotografica
- tav.1 planimetria e profilo stato attuale
- tav.2 planimetria e profilo stato di progetto;

RISCONTRATO che il richiedente ha versato € 116,00 (75,00 di oneri istruttori e € 16,00 di imposta di bollo, mediante bonifico in data 15/12/2021 e € 16,00 di imposta di bollo per il rilascio del presente decreto, mediante marca da bollo che ha l'id 01200926834179 e la data del 17.11.2021;

DATO ATTO che alla pratica è stato assegnato il n.3020, pratica sidit n. 638/2022;

PRESO ATTO che l'istanza è stata inoltrata per il rilascio della concessione di una porzione di area, appartenente al Demanio idrico dello Stato, identificata catastalmente al foglio 1, in prossimità del mappale 1887 che verrà occupata da un attraversamento stradale sul corso d'acqua senza nome (codice TN25020), in località Le Capanne, nel Comune di Galliciano (LU);

DATO ATTO che il Responsabile del procedimento è stato nominato con ordine di servizio n. 23 del 25/11/2022;

PRESO ATTO che verrà realizzato un ponticello con soletta in cemento armato per una larghezza di 5 m e per una lunghezza di 3,60 m.; l'altezza tra il piano di scorrimento e l'intradosso del solaio sarà di 2 m.;

VALUTATO con esito positivo che, ai sensi dell'art. 3 comma 3 del regolamento 42/R/2018, l'intervento proposto:

- a) non produrrà alterazione del buon regime delle acque;
- b) non costituirà incremento di interferenza con le esigenze di regimazione idraulica, accessibilità e manutenzione del corso d'acqua e, al momento, è compatibile con la presenza di opere idrauliche;
- c) non incrementerà le interferenze con la stabilità del fondo e delle sponde;
- d) non costituirà aggravio del rischio in altre aree;
- e) non costituirà aggravio del rischio per le persone e per il fabbricato;

VALUTATO con esito positivo che sussiste la compatibilità idraulica per il rilascio dell'autorizzazione, ai sensi dell'art. 3 comma 5 della legge regionale 24 luglio 2018, n.41;

DATO ATTO che la concessione della porzione di area demaniale può essere rilasciata con assegnazione diretta, in quanto rientra tra quelle previste dall'art. 13 del D.P.G.R. 60/R/2016 (regolamento);

VISTO in particolare l'art. 24 comma 6 del succitato regolamento ai sensi del quale la concessione è rilasciata senza il disciplinare, dando atto che il presente decreto contiene gli elementi essenziali e le clausole che regolano il rapporto giuridico tra la Regione Toscana, in qualità di Amministrazione concedente, di seguito denominata "concedente" e il concessionario;

RITENUTO, sulla base dell'esperita istruttoria, di stabilire in 9 anni, a partire dalla data del presente decreto, la durata della concessione, che potrà essere rinnovata nei soli casi previsti dal Regolamento e con le modalità nel medesimo stabilite, esclusivamente a seguito di istanza da presentare almeno 30 (trenta) giorni prima della scadenza del termine di concessione;

RILEVATO che gli elaborati progettuali, nella loro stesura finale, quelli che descrivono l'esecuzione delle opere per la richiesta in oggetto ed ai quali si riferisce il seguente atto sono quelli sopra riportati;

DATO ATTO che la richiesta inoltrata presenta i requisiti per il rilascio della concessione che è condizionata al rispetto delle prescrizioni di seguito riportate e delle disposizioni disciplinate dal Capo VII del R.D 523/1904 e dalla normativa nazionale e regionale di riferimento:

PRESCRIZIONI TECNICHE

- durante l'esecuzione dei lavori non dovrà essere mai impedito o ostacolato il regolare deflusso delle acque né essere mai ridotta l'efficienza idraulica del tratto di corso d'acqua interessato dai lavori;
- durante l'esecuzione dei lavori dovranno essere messi in atto tutti gli accorgimenti e le precauzioni necessarie affinché l'interferenza con la dinamica fluviale non determini aggravio di rischio idraulico ed in generale pericolo per l'incolumità delle persone e danni ai beni pubblici e privati;
- tutte le opere provvisorie occorrenti per l'esecuzione dei lavori dovranno ingombrare il meno possibile l'alveo del corso d'acqua ed in ogni caso dovranno essere rimosse a lavori ultimati e comunque prima del sopraggiungere delle piene;
- tutti i lavori dovranno essere eseguiti a perfetta regola d'arte secondo le normative, le specifiche e le linee guida esistenti per i materiali da costruzione e le modalità realizzative;
- al termine dei lavori eventuali materiali di risulta dovranno essere allontanati dal cantiere e ripristinato lo stato dei luoghi;
- dovrà essere sempre garantito l'accesso all'alveo al personale del Genio Civile Toscana Nord od altro da tale Ente individuato, addetto alla vigilanza e alla manutenzione del corso d'acqua;
- i lavori che in qualsiasi modo interesseranno l'alveo del corso d'acqua dovranno essere eseguiti in condizioni meteorologiche favorevoli; è fatto divieto di svolgere lavorazioni in occasione delle piene del corso d'acqua ed in occasione di allerta meteo con codice giallo/arancione/rosso per criticità idrauliche, idrogeologiche, piogge intense e temporali diramato dalla Protezione Civile Regionale per la zona (zona di allerta di riferimento per il Comune di Galliciano come da delibera di giunta regionale n. 395 del 07/04/2015);
- eventuali adempimenti, nulla-osta, permessi ed autorizzazioni di carattere edilizio, ambientale, paesaggistico o comunque non afferenti alla normativa sulle acque pubbliche, qualora necessari per l'effettuazione dell'attività di progetto, sono a carico del richiedente;
- al termine dei lavori dovrà essere ripristinato lo stato dei luoghi interessato dal cantiere e da occupazioni temporanee, comprensivo di tutte quelle aree che hanno visto il passaggio dei mezzi sia lungo le rive degli alvei che sulle viabilità di accesso;
- i lavori dovranno essere realizzati così come rappresentati negli elaborati grafici presenti;

PRESCRIZIONI GENERALI

- l'autorizzazione di cui al presente atto riguarda esclusivamente l'esecuzione dei lavori indicati in premessa, per cui ogni variazione od ogni ulteriore opera o attività non indicata negli elaborati progettuali inoltrati dovrà essere sottoposta ad ulteriore esame del Settore Genio Civile per la nuova eventuale autorizzazione prima della esecuzione;
- i lavori dovranno iniziare entro 12 mesi e terminare entro 36 mesi, dalla data del presente atto, pena la perdita di validità dello stesso;
- l'autorizzazione di cui al presente atto ha validità 36 mesi, dalla data del presente atto, a pena di decadenza, senza ulteriori comunicazioni da parte dello scrivente Ufficio, salvo richiesta di rinnovo da presentarsi almeno 30 giorni prima della scadenza;
- le opere saranno eseguite a totale cura e spese del richiedente;
- il richiedente, ai fini dell'esecuzione delle opere, è tenuto a munirsi di tutti i titoli abilitativi, autorizzativi e degli atti di assenso, comunque denominati, previsti dalle leggi vigenti;

Il Concessionario è tenuto:

-ad assumere la custodia della porzione di area demaniale rilasciata in concessione e dell'opera realizzata, mantenendole in buono stato, preservandole dal pericolo di distruzione o danneggiamento, salvaguardandole da intrusioni e manomissioni da parte di soggetti non autorizzati, a propria cura e spese;

- a consentire l'accesso al personale di vigilanza incaricato dal Settore competente, al fine di verificare lo stato di manutenzione della porzione di area e individuare in capo al concessionario interventi eventualmente necessari per garantire il buon regime delle acque;
- a sollevare la Regione Toscana da ogni onere e responsabilità per qualsiasi danno derivante alle persone ed alla proprietà pubblica e privata a seguito di inadeguata manutenzione o di inadeguata custodia della porzione di area, assumendosi gli oneri del risarcimento;
- a rispettare le leggi ed i regolamenti ed ordinamenti di polizia urbana e di pubblica sicurezza, nonché la normativa in materia di polizia delle acque di cui al R.D. 523/1904, al R.D. 1775/1933, tenendo indenne la Regione da ogni conseguenza determinata dalla inosservanza di essi;
- non mutare la destinazione della porzione di area in concessione;
- assumere gli oneri di qualsiasi natura gravanti sul bene, ivi compresi gli oneri tributari;
- non può cedere né sub concedere, neppure parzialmente, la porzione di area in concessione;
- assume gli oneri di manutenzione ordinaria e straordinaria dei beni e della porzione di area demaniale interessata;

STABILITO che con il presente decreto si intendono autorizzati, per tutta la durata della concessione, tutti gli interventi manutentivi ordinari che si rendessero necessari al corretto esercizio del bene concesso, nel rispetto comunque delle normative vigenti al momento;

STABILITO che il concessionario dovrà comunicare preventivamente a questa Amministrazione, la data d'inizio dei predetti lavori manutentivi e dovrà altresì presentare, a corredo di tale comunicazione, documentazione tecnica esplicativa;

STABILITO che le opere addizionali e di miglioramento autorizzate saranno acquisite al Demanio senza che il concessionario possa avere diritto a rimborsi o indennizzi; qualora il concessionario esegua le predette opere senza autorizzazione è tenuto alla rimessa in pristino, a propria cura e spese, fatte salve le sanzioni penali ai sensi della normativa vigente;

STABILITO che alla scadenza della concessione, per decorrenza del termine, per rinuncia, revoca o decadenza, il concessionario è obbligato a ripristinare, a proprie spese, la porzione di area e i luoghi occupati nel termine assegnato nel provvedimento di concessione; qualora il concessionario non provveda, il Settore competente provvederà all'esecuzione d'ufficio ai sensi del regio decreto 14 aprile 1910, n. 639 (Approvazione del testo unico delle disposizioni di legge relative alla riscossione delle entrate patrimoniali dello Stato) con diritto di rivalsa sul concessionario inadempiente;

DATO ATTO che il Settore competente, può d'ufficio o su istanza del Concessionario valutare l'acquisizione al Demanio dei manufatti realizzati dal concessionario medesimo, qualora non derivi alcun onere per la Regione e senza che possa essere riconosciuto alcun compenso o indennizzo a favore del Concessionario;

DATO ATTO che l'inadempimento da parte del Concessionario degli obblighi previsti dal presente decreto di concessione, costituisce causa di decadenza, che si verifica in particolare nei seguenti casi:

- a) violazione delle disposizioni e prescrizioni contenute in disposizioni legislative, regolamentari e nel presente decreto;
- b) violazione del divieto di cessione della Concessione e di sub-concessione anche parziale della porzione di area;
- c) esecuzione dei lavori in difformità del progetto autorizzato.

Prima di dichiarare la decadenza con apposito decreto, la Concedente comunicherà un termine non inferiore a 30 giorni entro il quale il Concessionario potrà presentare le proprie deduzioni;

STABILITO che il Concedente potrà disporre, mediante atto amministrativo, la revoca della presente concessione in qualunque momento, con effetto immediato, qualora intervengano ragioni di regimazione idraulica del corso d'acqua interessato o che l'opera stessa sia in seguito giudicata incompatibile per il buon regime idraulico del corso d'acqua interessato o ragioni di pubblica utilità o per qualsiasi ragione di pubblico interesse;

CONSIDERATO che il richiedente dovrà corrispondere annualmente alla Regione Toscana, per l'occupazione della suddetta porzione di area demaniale, € 300,00, importo determinato dalla D.G.R.T. 1555/2022 che verrà aggiornato ogni dodici mesi mediante applicazione degli indici ISTAT relativi alla variazione del costo della vita;

RISCONTRATO che il richiedente ha provveduto a versare in data, in favore della Regione Toscana, mediante bonifici, i seguenti importi:

€ 275,00 rateo 11/12 canone demaniale 2022

€ 137,50 imposta regionale 2022

€ 300,00 di cauzione, corrisposta al fine di garantire la Regione Toscana in ordine al regolare pagamento del canone e al rimborso delle spese eventualmente anticipate che verrà restituita successivamente alla scadenza della concessione;

RISCONTRATO che il richiedente, in data 30.08.2023, ha costituito una polizza fideiussoria pari a € 8.560,98, a copertura delle spese di ripristino dei luoghi ma anche ai fini della rimozione dell'opera realizzata, nonché a copertura delle spese per l'esecuzione dei lavori necessari;

DATO ATTO che il presente atto è sostanzialmente conforme allo schema approvato con Decreto del Direttore n. 463 del 12/02/2016;

RILEVATO che l'inosservanza delle condizioni e prescrizioni cui è vincolato il presente provvedimento, al pari dell'inosservanza delle norme contenute nel Capo VII del R.D. 523/1904, comporterà denuncia all'Autorità Giudiziaria competente;

Tutto ciò premesso e considerato,

DECRETA

- di rilasciare al soggetto identificato nell'allegato A, parte integrante e sostanziale del presente atto, una porzione di area, appartenente al Demanio idrico dello Stato, identificata catastalmente al foglio 1, in prossimità del mappale 1887 che verrà occupata da un attraversamento stradale sul corso d'acqua senza nome (codice TN25020), in località Le Capanne, nel Comune di Galliciano (LU);

- di stabilire che la concessione avrà la durata di 9 anni, a decorrere dalla data del presente decreto;

- di dare atto che la concessione, di cui al presente atto, è rilasciata ai soli fini di tutela delle opere idrauliche e del buon regime delle acque pubbliche, giusto l'art. 2 del R.D. 523/1904 e pertanto fa salvi e impregiudicati i diritti di terzi; il destinatario è tenuto a munirsi di tutti gli ulteriori titoli abilitativi e atti di assenso previsti dalle leggi vigenti;

- di autorizzare, ai soli fini idraulici, il richiedente allo svolgimento dei lavori meglio descritti nella documentazione allegata all'istanza (pratica idraulica n. 3020, pratica sidit n. 638/2022);

- che la concessione è condizionata al rispetto delle prescrizioni in narrativa riportate e delle disposizioni disciplinate dal Capo VII del R.D. 523/1904 e dalla normativa nazionale e regionale di riferimento;

- di stabilire che i lavori, di cui alla presente autorizzazione, dovranno iniziare entro 12 mesi e terminare entro 36 mesi, dalla data del presente atto e che l'autorizzazione all'esecuzione dei lavori

ha validità 36 mesi, sempre dalla data del presente atto e che superati tali termini ne decade automaticamente la validità, senza necessità di ulteriori comunicazioni da parte di questo Settore, fatta salva la possibilità di motivata richiesta di rinnovo da parte del richiedente;

- di notificare il presente atto al richiedente e al tecnico incaricato dallo stesso, tramite pec;
- di dare atto che, avverso il presente provvedimento, è ammesso ricorso nei confronti dell'autorità giudiziaria competente, nei termini di legge.

IL DIRIGENTE

Allegati n. 1

A *dati identificativi del richiedente*
0dd5647ca0a4eebd4260eee380cbfde09c8786a385c3a277a8959c45ee5b473e



REGIONE TOSCANA

DIREZIONE DIFESA DEL SUOLO E PROTEZIONE CIVILE

SETTORE GENIO CIVILE TOSCANA SUD

Responsabile di settore Renzo RICCIARDI

Incarico: DECR. DIRIG. CENTRO DIREZIONALE n. 10159 del 14-05-2024

Decreto soggetto a verifica di cui all'art. 7 del disciplinare di controllo ai sensi della DGR n. 521/2024

Numero adozione: 21479 - Data adozione: 24/09/2024

Oggetto: Pratica SiDIT n. 5293/2024 - Proc. n. 7351/2024; Cod. loc. n. 2598 O.I. - Concessione demaniale per uno scarico di acque reflue industriali (tip. 6.3) nel fosso di Valdonia (TS3664), in località San Piero in Barca nel comune di Castelnuovo Berardenga (SI). Concessionario: Enoservizi S.R.L.

Il presente atto è pubblicato sul BURT ai sensi degli articoli 4, 5 e 5 bis della l.r. 23/2007 e sulla banca dati degli atti amministrativi della Giunta regionale ai sensi dell'art.18 della l.r. 23/2007.

Data certificazione e pubblicazione in banca dati ai sensi L.R. 23/2007 e ss.mm.: 25/09/2024

Documento informatico firmato digitalmente ai sensi del testo unico D.P.R. 28 dicembre 2000, n. 445, del D.Lgs. 7 marzo 2005, n. 82 e norme collegate, il quale sostituisce il testo cartaceo e la firma autografa.

Numero interno di proposta: 2024AD024106

IL DIRIGENTE

VISTI gli artt. 93, 95, 97 e 98 del R.D. 523/1904 “Testo unico delle disposizioni di legge intorno alle opere idrauliche delle diverse categorie”;

VISTO l'art. 1, comma 1, della L.R. n. 2/1971, che ha istituito l'imposta regionale sulle concessioni statali per l'occupazione e l'uso dei beni del demanio e del patrimonio indisponibile dello Stato, situati nell'ambito della Regione, attualmente commisurata al 50% del canone di concessione dei beni del demanio idrico e delle relative aree, il cui versamento deve essere effettuato entro il 31 dicembre dell'anno in cui deve essere versato il canone di concessione;

VISTA la Legge 241/1990 e ss.mm.ii., “Nuove norme in materia di procedimento amministrativo e di diritto di accesso ai documenti amministrativi”;

VISTA la L. 37/1994 “Norme per la tutela ambientale delle aree demaniali dei fiumi, torrenti, laghi e altre acque pubbliche”;

VISTO il D.Lgs. n. 112 del 31/03/1998 "Conferimento di funzioni e compiti amministrativi dello Stato alle regioni ed agli enti locali, in attuazione del capo I della legge 15 marzo 1997, n. 59”;

VISTA la L.R. 23 luglio 2009 n. 40 “Norme sul procedimento amministrativo, per la semplificazione e la trasparenza dell'attività amministrativa”;

VISTA la L.R. 79/2012 “Nuova disciplina in materia di consorzi di bonifica. Modifiche alla L.R. 69/2008 e alla L.R. 91/1998. Abrogazione della L.R. 34/1994”;

VISTA la D.C.R.T. n. 57 del 11/06/2013 “Individuazione del reticolo idrografico e di gestione ai sensi dell'articolo 22, comma 1, lettera e), della legge regionale 27 dicembre 2012, n. 79 (Nuova disciplina in materia di consorzi di bonifica. Modifiche alla l.r. 69/2008 e alla l.r. 91/1998. Abrogazione della l.r. 34/1994)”;

VISTA la L.R. 22/2015 “Riordino delle funzioni provinciali e attuazione della legge 7 aprile 2014, n. 56” che dispone in ordine al trasferimento alla Regione Toscana della gestione del demanio idrico e dell'introito dei relativi proventi;

VISTA la L.R. 30/2015 “Norme per la conservazione e la valorizzazione del patrimonio naturalistico - ambientale regionale. Modifiche alla l.r. 24/1994, alla l.r. 65/1997, alla l.r. 24/2000 ed alla l.r. 10/2010”;

VISTA la L.R. 80/2015 "Norme in materia di difesa del suolo, tutela delle risorse idriche e tutela della costa e degli abitati costieri", ed in particolare l'art. 2, lett. i);

VISTO il Decreto Dirigenziale n. 463 del 12/02/2016, con il quale si approva lo schema del decreto di concessione delle aree demaniali;

VISTO il Decreto del Presidente della Giunta Regionale Toscana n. 60/R del 12/08/2016 “Regolamento in attuazione dell'art. 5 della LR 80/2015, recante disciplina per il rilascio delle concessioni per l'utilizzo del demanio idrico e criteri per la determinazione dei canoni”, d'ora in avanti “Regolamento”;

VISTA la D.G.R.T. n. 888 del 07/08/2017 e ss.mm.ii., avente ad oggetto “Determinazione dei canoni per l'uso del Demanio Idrico – revoca della D.G.R.T. n.1138 del 15/11/2016” con cui sono stati rideterminati sia i canoni da applicare alla varie tipologie di concessioni per l'utilizzo delle

aree demaniali, sia i nuovi importi per quanto concerne gli oneri istruttori oltre alle modalità di pagamento e riscossione;

VISTA la Delibera della Giunta Regionale n. 1414 del 17/12/2018, con la quale si introducono alcune modifiche nell'applicazione dei canoni di specifiche occupazioni demaniali e si confermano, per il resto, i canoni per l'uso del demanio idrico fissati dalla precedente DGRT 888/2017;

VISTA la L.R. 41/2018 "Disposizioni in materia di rischio di alluvioni e di tutela dei corsi d'acqua in attuazione del decreto legislativo 23 febbraio 2010, n. 49 (Attuazione della direttiva 2007/60/CE relativa alla valutazione e alla gestione dei rischi di alluvioni). Modifiche alla l.r. 80/2015 e alla l.r. 65/2014";

VISTO il Decreto del Presidente della Giunta Regionale 25 luglio 2018, n. 42/R "Regolamento per lo svolgimento delle attività di polizia idraulica, polizia delle acque, e servizio di piena, in attuazione dell'articolo 5 della legge regionale 28 dicembre 2015, n. 80 (Norme in materia di difesa del suolo, tutela delle risorse idriche e tutela della costa e degli abitati costieri)";

VISTA la Delibera della Giunta Regionale n. 1219 del 02/11/2022 "Aggiornamento dei canoni e degli indennizzi del demanio idrico al tasso di inflazione programmata per l'annualità 2022, ai sensi dell'articolo 6, comma 2 della L.R. 28 dicembre 2015 n. 80";

VISTA la Delibera della Giunta Regionale n. 1555 del 27/12/2022 "Aggiornamento dei canoni per l'uso del demanio idrico ai sensi della l.r. n. 80/2015 e del d.p.g.r. n. 60/R/2016";

VISTA la deliberazione del Consiglio Regionale 23 aprile 2024, n. 25 "Modifiche al reticolo idrografico e di gestione di cui alla legge regionale 27 dicembre 2012, n.79, approvato con deliberazione del Consiglio regionale 11 luglio 2023, n. 55";

VISTA l'istanza di concessione presentata da Enoservizi S.R.L., con sede legale in Castelnuovo Berardenga (SI), Strada Provinciale 62 Loc. San Piero in Barca 20, P. IVA 05255970484, acquisita agli atti del Settore con prot. n. 424395 del 30/07/2024, con la quale è stata trasmessa in allegato la documentazione progettuale costituita dai seguenti elaborati:

- Relazione completa di Cartografie in varie scale, Sezioni e Documentazione fotografica;

VISTA la comunicazione di avvio del procedimento amministrativo, trasmessa al richiedente con prot. n. 446432 del 08/08/2024;

DATO ATTO che il progetto, redatto dal tecnico incaricato dal richiedente, prevede la realizzazione di uno scarico di acque reflue industriali nel fosso di Valdonia (TS3664), in località San Piero in Barca nel comune di Castelnuovo Berardenga (SI), come da elaborati tecnici allegati all'istanza;

ACCERTATO che il corso d'acqua sopraindicato, riportato nel Reticolo Idrografico e di Gestione del Territorio Toscano di cui alla L.R.T. 79/2012, risultano acqua pubblica ai sensi della DCRT 57/2013 e ss.mm.ii.;

ACCERTATO che la concessione richiesta comporta l'utilizzo del demanio idrico;

DATO ATTO che nell'elaborato cartografico allegato al presente decreto sotto la lettera "A", quale parte integrante e sostanziale, è individuato il punto di scarico oggetto della presente concessione;

CONSIDERATO che:

- il progetto delle opere da realizzare presenta i requisiti per essere autorizzato con le prescrizioni di seguito riportate;

- la realizzazione dei lavori è disciplinata dal Capo VII del R.D. 523/1904 e dalla normativa regionale di riferimento;

CONSIDERATO che la concessione di cui trattasi è rilasciata senza procedura di assegnazione in concorrenza, in quanto rientra in uno dei casi previsti dall'art. 13 del Regolamento;

RITENUTO che, ai sensi dell'art. 24, comma 6, del Regolamento la concessione possa essere accordata senza il disciplinare, dando atto che il presente decreto contiene gli elementi essenziali e le clausole che regolano il rapporto giuridico tra Amministrazione concedente e concessionario;

VISTA la nota di richiesta di adempimenti preliminari al rilascio della concessione, trasmessa al richiedente con prot. n. 465381 del 28/08/2024;

DATO ATTO che, ai fini dell'uso previsto, dell'esercizio delle attività, il Concessionario è tenuto a munirsi di tutti i titoli abilitativi, autorizzativi e degli atti di assenso, comunque denominati, previsti dalle leggi vigenti;

DATO ATTO che, ai sensi dell'art. 22 del Regolamento, il Concessionario si obbliga a:

- a) assumere la custodia dell'area demaniale in concessione, oltre che delle opere realizzate, mantenendole in buono stato, preservandole dal pericolo di distruzione o danneggiamento, salvaguardandole da intrusioni e manomissioni da parte di soggetti non autorizzati, a propria cura e spese;
- b) consentire l'accesso al personale di vigilanza incaricato dalla Concedente, che potrà in ogni momento effettuare verifiche per accertare lo stato di manutenzione dell'area e impartire l'ordine di effettuare gli interventi eventualmente necessari, ad insindacabile giudizio della Concedente, per garantire il buon regime delle acque; consentire, inoltre, l'accesso al personale del consorzio di bonifica di riferimento per espletare le attività manutentive di competenza;
- c) sollevare fin d'ora la Concedente e il consorzio di bonifica competente da ogni onere e responsabilità per qualsiasi danno derivante alle persone ed alla proprietà pubblica e privata a seguito di inadeguata manutenzione o di inadeguata custodia del bene demaniale in concessione, assumendosi gli oneri del risarcimento;
- d) rispettare le leggi ed i regolamenti ed ordinamenti di polizia urbana e di pubblica sicurezza, nonché la normativa in materia di polizia delle acque contenuta nel R.D. 523/1904 e nel R.D. 1775/1933, tenendo indenne la Regione da ogni conseguenza determinata dalla inosservanza di essi;
- e) non mutare la destinazione del bene in concessione, né apportarvi aggiunte, innovazioni o altro senza la preventiva autorizzazione della Concedente, prendendo atto che tutte le opere addizionali e di miglioria autorizzate resteranno acquisite al demanio senza che il Concessionario possa avere diritto a rimborsi o indennizzi, e che qualora il Concessionario esegua le predette opere senza autorizzazione sarà tenuto alla rimessa in pristino, a propria cura e spese, salvo che la Concedente non ritenga di mantenerle senza alcun onere a proprio carico; sarà tenuto inoltre al risarcimento degli eventuali danni;
- f) assumersi gli oneri di qualsiasi natura gravanti sul bene, ivi compresi gli oneri tributari;
- g) non cedere né sub concedere, neppure parzialmente, il bene oggetto di concessione;
- h) assumere gli oneri di manutenzione ordinaria e straordinaria dei beni e delle aree demaniali interessate, nonché delle opere e degli impianti ivi presenti.

Inoltre il Concessionario:

- si obbliga a porre in essere, a propria cura e spese, tutte le misure necessarie a garantire la stabilità nel tempo dei manufatti, anche in dipendenza del mutevole regime del corso d'acqua, previo ottenimento dell'autorizzazione dell'amministrazione Concedente, dichiarando fin d'ora di non aver nulla a pretendere per qualsiasi danno eventualmente occorso alle opere oggetto di concessione ed agli utilizzatori, per effetto delle piene e dei fenomeni di dinamica fluviale;
- rimane il solo ed unico responsabile agli effetti del risarcimento di tutti i danni che fossero arrecati alla proprietà privata, a cose o persone per effetto di quanto autorizzato/concesso e

comunque tenendo indenne la Regione Toscana da qualsiasi responsabilità, anche giudiziale, per eventuali danni, reclami o molestie che potessero derivare dai lavori e dall'uso delle opere, /dall'uso dell'area;

- dovrà provvedere inoltre a ripristinare tempestivamente qualsiasi danno o guasto causato alle opere idrauliche ed al corso d'acqua in generale per effetto del presente atto, in conformità alle prescrizioni che saranno impartite dalla competente autorità idraulica;
- è obbligato, ai sensi dell'art. 2 del R.D. 523/1904, ad eseguire a proprie spese e non appena ricevutane intimazione, tutte quelle varianti e modifiche, compresa anche l'eventuale demolizione delle opere stesse e la messa in pristino dello stato dei luoghi, che, a giudizio insindacabile dell'Autorità idraulica, si rendessero necessarie per garantire il buon regime idraulico o in seguito all'accertamento di effetti dannosi delle opere stesse o per le variate condizioni del corso d'acqua o per ogni altro pubblico interesse che potesse sopravvenire;
- dovrà farsi carico di ogni atto ed onere necessario per procedere all'eventuale occupazione e/o interferenza con i terreni e le proprietà private e/o pubbliche limitrofe;

DATO ATTO che nella realizzazione delle opere dovranno essere osservate le prescrizioni tecniche e generali, che vengono di seguito specificate:

PRESCRIZIONI TECNICHE:

- durante l'esecuzione dei lavori non dovrà essere mai impedito o ostacolato il regolare deflusso delle acque né essere mai ridotta l'efficienza idraulica delle opere di difesa presenti nel tratto del corso d'acqua interessato dai lavori;
- durante l'esecuzione dei lavori dovranno essere messi in atto tutti gli accorgimenti e le precauzioni necessarie affinché l'interferenza con la dinamica fluviale non determini aggravio di rischio idraulico ed in generale pericolo per l'incolumità delle persone e danni ai beni pubblici e privati;
- tutte le opere provvisorie occorrenti per l'esecuzione dei lavori dovranno ingombrare il meno possibile l'alveo del corso d'acqua ed in ogni caso dovranno essere rimosse a lavori ultimati e comunque prima del sopraggiungere delle piene;
- tutti i lavori dovranno essere eseguiti a perfetta regola d'arte secondo le normative, le specifiche e le linee guida esistenti per i materiali da costruzione e le modalità realizzative. Le opere finite dovranno risultare conformi ai disegni allegati all'istanza;
- al termine di ogni giornata lavorativa eventuali materiali di risulta, detriti ed opere provvisorie, dovranno essere allontanati dal cantiere che interessa le pertinenze fluviali;
- dovrà essere sempre garantito l'accesso all'alveo al personale della Regione Toscana e del Consorzio 6 Toscana Sud, od altro da tali Enti comandati, addetto alla vigilanza e alla manutenzione dei corsi d'acqua;
- i lavori che in qualsiasi modo interesseranno l'alveo del corso d'acqua dovranno essere eseguiti in condizioni meteorologiche favorevoli, mentre in condizioni di meteo avverse, in particolare con codice allerta del Centro Funzionale Regionale (www.cfr.toscana.it), dovranno essere interrotti per tutta la durata dell'avviso;
- i lavori dovranno essere svolti in conformità alle disposizioni per la salvaguardia dell'ittiofauna contenute nel Piano Ittico Provinciale e dovranno essere adottati tutti gli accorgimenti necessari al fine di evitare intorbidamenti che possano arrecare danno alla fauna ittica;
- prescrizioni su eventuali interventi di taglio di alberature:
 - gli interventi siano effettuati nel rispetto del R.D. 523/1904, con particolare riferimento all'art. 96 lett. "c";
 - siano richiesti eventuali pareri/nulla osta a altri Organi competenti in materie ambientali e di taglio vegetazione e ne siano rispettate le possibili prescrizioni riportate;
 - si prenda espressamente atto di quanto riportato nella seguente normativa vigente:
 - Delibera della Giunta Regionale della Toscana n. 1315 del 28/10/2019 "Direttive regionali per la manutenzione dei corsi d'acqua e per la protezione e conservazione dell'ecosistema toscano";
 - L.R. 39/2000 "Legge forestale della Toscana" e ss.mm.ii.;

- L.R. 30/2015 “Norme per la conservazione e la valorizzazione del patrimonio naturalistico-ambientale regionale. Modifiche alla l.r. 24/1994, alla l.r. 65/1997, alla l.r. 24/2000 ed alla l.r. 10/2010”;
- D.P.G.R. 48/R/2003 “Regolamento Forestale”;
- al termine dei lavori dovrà essere ripristinato lo stato dei luoghi interessato dal cantiere e da occupazioni temporanee, comprensivo di tutte quelle aree che hanno visto il passaggio dei mezzi sia lungo le rive degli alvei che sulle viabilità di accesso;
- il Concessionario deve intervenire anche successivamente al completamento delle opere qualora per effetto di assestamento, di dilavamento e/o erosione si manifestassero avvallamenti, cedimenti e fessurazioni nell’area interessata dall’intervento;
- in caso di terreno bagnato è vietato il transito ai mezzi pesanti su argini, sponde e relative pertinenze;
- le caratteristiche delle acque di scarico devono rientrare nei parametri dettati dalle vigenti normative in materia igienico-sanitaria;
- sarà cura del Concessionario provvedere periodicamente alle verifiche e manutenzioni e a mettere in atto gli eventuali accorgimenti tecnici e pratici necessari per garantire le condizioni di corretto funzionamento delle opere di scarico e prevenire fenomeni di impedimento o rigurgito dello scarico stesso.

PRESCRIZIONI GENERALI:

- la presente autorizzazione riguarda esclusivamente l’esecuzione delle opere indicate in premessa, per cui ogni variazione od ogni ulteriore opera o attività non indicata negli elaborati progettuali inoltrati, od altro comunque non previsto, dovrà essere sottoposto ad ulteriore esame di questo Settore per la nuova eventuale autorizzazione, prima della loro esecuzione;
- la presente autorizzazione ha validità di tre anni dalla data del rilascio, pena di decadenza del presente decreto senza necessità di ulteriori comunicazioni da parte dello scrivente ufficio; la stessa può essere rinnovata una sola volta, per un periodo massimo di tre anni, su richiesta dell’interessato da presentare almeno trenta giorni prima della scadenza;
- le opere saranno eseguite a totale cura e spese del richiedente;
- il Concessionario deve comunicare tempestivamente a questo Genio Civile e al Consorzio di Bonifica 6 Toscana Sud la data di inizio dei lavori in narrativa e il nominativo della D.L., con relativo recapito telefonico e postale; inoltre, entro 60 giorni dal termine dei lavori, dovrà provvedere a comunicarne la data e a trasmettere contestualmente anche l’attestazione dalla quale risulti che le opere o gli interventi siano stati realizzati ed ultimati in conformità al progetto e ad eventuali varianti autorizzate, nonché nel rispetto delle condizioni espresse nel presente provvedimento autorizzativo;

DATO ATTO che la concessione demaniale, decorrente dalla data di adozione del presente decreto, può essere rilasciata per la durata massima di nove anni, ai sensi dell’art. 5 del Regolamento;

CONSIDERATO che, come espressamente previsto all’art. 23 del Regolamento, alla cessazione della concessione, per decorrenza del termine di durata sopra indicato, revoca o rinuncia, o decadenza, la concessione si risolve col conseguente obbligo per il Concessionario di ripristinare, a proprie spese, le aree e i luoghi occupati nel termine assegnato dall’Amministrazione concedente e che in caso contrario si farà luogo all’esecuzione d’ufficio in danno del Concessionario. Il settore competente può, d’ufficio o su istanza del concessionario, valutare l’acquisizione al demanio dei manufatti realizzati dal concessionario medesimo, qualora non derivi alcun onere per la Regione e senza che possa essere riconosciuto alcun compenso o indennizzo a favore del concessionario;

CONSIDERATO che, ai sensi dell’art. 25 del Regolamento, il rinnovo della concessione è ammissibile solo nei casi di cui all’art. 13, comma 1 lettere a), b), c) e g) e che la concessione non è rinnovabile tacitamente alla scadenza. La domanda di rinnovo è presentata, almeno trenta giorni prima della scadenza della concessione, ai sensi e con le modalità di cui all’art. 14. Fino al rilascio della nuova concessione e solo qualora abbia presentato domanda di rinnovo nel termine predetto il richiedente può continuare ad utilizzare l’area con le medesime modalità e condizioni della concessione in sca-

denza previo pagamento di un corrispettivo commisurato al canone, salvo conguaglio al rilascio della concessione;

CONSIDERATO che il canone demaniale per uno scarico di acque reflue (tip. 6.3) dovuto per il corrente anno ammonta ad € 302,00, determinato in base alle tariffe approvate dalla Giunta con la DGRT n. 888/2017 e ss.mm.ii., precisando che lo stesso potrà essere aggiornato annualmente dalla Giunta Regionale sulla base del tasso di inflazione programmato per l'anno di riferimento;

CONSIDERATO che il canone dovrà essere corrisposto anche se il Concessionario non possa o non voglia fare uso in tutto o in parte della concessione e che in caso di rinuncia il pagamento del canone è dovuto per tutta l'annualità in cui l'istanza è stata presentata;

RITENUTO di commisurare a una annualità del canone il deposito cauzionale di cui all'art. 31 del Regolamento, versato dal concessionario a garanzia del regolare pagamento del canone e/o a titolo di rimborso delle spese eventualmente sostenute da questa Amministrazione e da reintegrare fino alla suddetta misura nel caso di prelievi parziali di somme nel corso della concessione;

TENUTO CONTO che la concessione è rilasciata a titolo oneroso e temporaneo e che il soggetto richiedente, in ottemperanza agli adempimenti preliminari richiesti con la nota sopracitata:

- ha provveduto al versamento, a titolo di canone 2024, dell'importo di € 100,67, corrispondente a quattro mensilità del canone annuo complessivo di € 302,00;
- ha provveduto al versamento di un deposito cauzionale di € 302,00, pari a una annualità del canone;
- ha assolto agli obblighi relativi all'imposta di bollo di € 16,00 ai sensi del D.P.R. 642/1972, come da documentazione conservata agli atti (attestazione pagamento con F23 c/o Banca Terre Etrusche di Valdichiana e di Maremma, pervenuta con nota prot. n. 465381 del 28/08/2024);

RILEVATO che l'inosservanza delle condizioni e prescrizioni cui è vincolato il presente provvedimento, al pari dell'inosservanza delle norme contenute nel Capo VII del R.D. 523/1904, comporterà denuncia all'Autorità Giudiziaria ai sensi dell'art. 374 della L. 2248/1865, allegato F;

DATO ATTO che il presente decreto è sostanzialmente conforme allo schema approvato con Decreto del Direttore n. 463 del 12/02/2016, all. B;

DATO ATTO che, per quanto non espressamente previsto dal presente provvedimento, si applicano le disposizioni legislative e regolamentari, statali e regionali, vigenti in materia;

DATO ATTO che il Responsabile del procedimento, ai sensi della Legge 241/1990 e ss.mm.ii., è il Dirigente del Settore Genio Civile Toscana Sud;

Tutto ciò premesso e considerato

DECRETA

1. di rilasciare a Enoservizi S.R.L., con sede legale in Castelnuovo Berardenga (SI), Strada Provinciale 62 Loc. San Piero in Barca 20, P. IVA 05255970484, la concessione per uno scarico di acque reflue industriali (tip. 6.3) nel fosso di Valdonia (TS3664), in località San Piero in Barca nel comune di Castelnuovo Berardenga (SI), così come rappresentato nell'elaborato cartografico facente parte integrante e sostanziale del presente decreto (allegato "A");
2. di dare atto che gli effetti della concessione decorrono dalla data del presente decreto e che la stessa avrà scadenza in data 31/08/2033, secondo le disposizioni e le clausole espresse in precedenza;

3. di autorizzare l'esecuzione delle opere suddette ai soli fini idraulici ai sensi e per gli effetti dell'art. 2, comma 1, lettera i) e lettera n) della L.R. 80/2015 e degli artt. 93, 95, 97 e 98 del R.D. 523/1904, così come sopra descritto e rappresentato negli elaborati indicati in premessa e agli atti del Settore;
4. di dare atto che l'autorizzazione ad eseguire i lavori di cui alla presente concessione ha validità di tre anni dalla data del rilascio, pena la decadenza senza necessità di ulteriori comunicazioni da parte dello scrivente ufficio;
5. di dare atto che il Concessionario, per effetto del presente provvedimento, risulta soggetto agli obblighi di cui all'art. 22 del Regolamento, alle prescrizioni generali e tecniche, nonché alle disposizioni in materia di rinnovo e cessazione della concessione di cui agli articoli 23 e 25 del Regolamento, distintamente evidenziate in narrativa;
6. di dare atto che il presente provvedimento è rilasciato ai soli fini di tutela delle opere idrauliche e del buon regime delle acque pubbliche, giusto l'art. 2 del R.D. 523/1904, e pertanto fa salvi e impregiudicati i diritti di terzi. Il destinatario è tenuto a munirsi di tutti gli ulteriori titoli abilitativi e atti di assenso previsti dalle leggi vigenti;
7. di dare atto che il richiedente è a conoscenza che, ferme restando le vigenti disposizioni urbanistiche del Comune interessato, in assenza della presente concessione non possono iniziare i lavori;
8. di non procedere alla registrazione fiscale del presente provvedimento, considerato che l'ammontare dell'imposta proporzionale dovuta per l'intera durata della concessione risulta inferiore alla misura di Euro 200,00, ai sensi dell'art. 2, parte II della Tariffa del D.P.R. 131/1986. Resta ferma comunque la possibilità da parte del concessionario, in caso d'uso, di provvedere alla sua registrazione;
9. di trasmettere telematicamente il presente provvedimento al Concessionario e al tecnico incaricato.

Avverso il presente provvedimento è ammesso ricorso all'Autorità Giudiziaria competente nei termini di legge.

Il Dirigente

Allegati n. 1

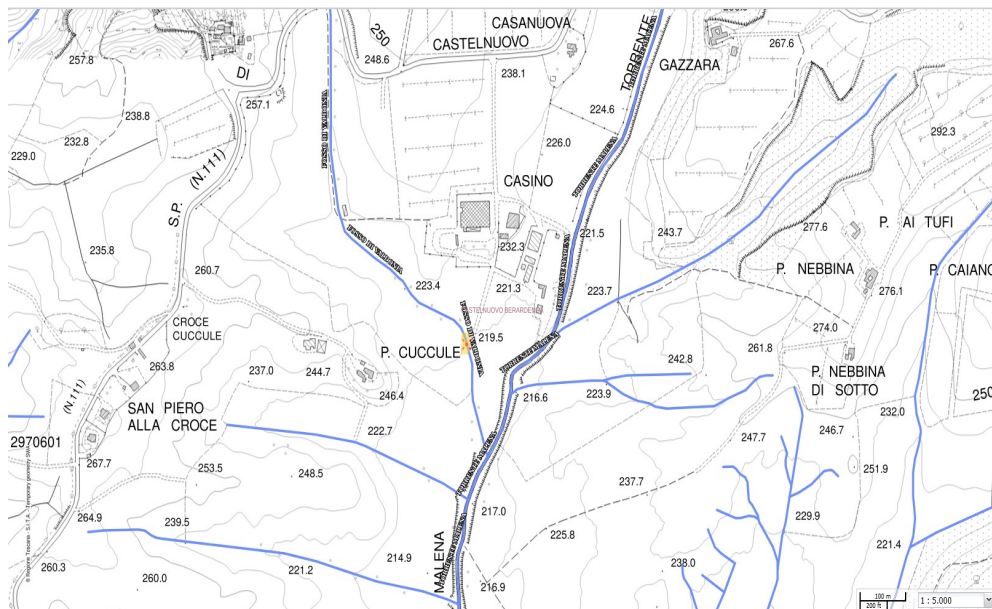
A

Cartografia

064663c49715014e32bb2e13414a785628b7ae7183592a015f17b98a693167e1

Allegato "A"

Pratica SiDIT n. 5293/2024 - Proc. n. 7351/2024; Cod. loc. n. 2598 O.I. - Concessione demaniale per uno scarico di acque reflue industriali (tip. 6.3) nel fosso di Valdonia (TS3664), in località San Piero in Barca nel comune di Castelnuovo Berardenga (SI). Concessionario: Enoservizi S.R.L.





REGIONE TOSCANA

DIREZIONE DIFESA DEL SUOLO E PROTEZIONE CIVILE

SETTORE GENIO CIVILE TOSCANA NORD

Responsabile di settore Enzo DI CARLO

Incarico: DECR. DIRIG. CENTRO DIREZIONALE n. 10159 del 14-05-2024

Decreto soggetto a verifica di cui all'art. 7 del disciplinare di controllo ai sensi della DGR n. 521/2024

Numero adozione: 21530 - Data adozione: 25/09/2024

Oggetto: R.D. 523/1904, L.R. 80/2015, D.P.G.R. 60/R/2016, L.R. 41/2018. Pratica idraulica n. 4309, pratica sidit n. 10337/23. Concessione di una porzione di area, appartenente al Demanio idrico dello Stato, che verrà occupata da uno scarico di acque reflue derivanti dall'attività di produzione di prodotti caseari, nel fosso di Ritrogoli (TN31576), in località Rianchiani, nel comune di Pescaglia(LU).

Il presente atto è pubblicato sul BURT ai sensi degli articoli 4, 5 e 5 bis della l.r. 23/2007 e sulla banca dati degli atti amministrativi della Giunta regionale ai sensi dell'art.18 della l.r. 23/2007. E' escluso dalla pubblicazione l'allegato A nel rispetto dei limiti alla trasparenza posti dalla normativa statale.

Data certificazione e pubblicazione in banca dati ai sensi L.R. 23/2007 e ss.mm.: 25/09/2024

Documento informatico firmato digitalmente ai sensi del testo unico D.P.R. 28 dicembre 2000,n. 445, del D.Lgs. 7 marzo 2005, n. 82 e norme collegate, il quale sostituisce il testo cartaceo e la firma autografa.

Numero interno di proposta: 2024AD023883

IL DIRIGENTE

VISTO il R.D. 523/1904 “Testo unico delle disposizioni di legge intorno alle opere idrauliche delle diverse categorie” e s.m.i.;

VISTA la L.R. 2/1971 " Istituzione dei tributi propri della Regione" emanata ai sensi dell'art. 2 della legge 16/05/1970 n. 281 con cui è istituita l'imposta regionale sulle concessioni statali per l'occupazione e l'uso dei beni del demanio e del patrimonio indisponibile dello Stato, situati nell'ambito territoriale della Regione, e s.m. e i.;

VISTA la L. 37/1994 “Norme per la tutela ambientale delle aree demaniali dei fiumi, torrenti, laghi e altre acque pubbliche”;

VISTO il D.Lgs 112/1998 "Conferimento di funzioni e compiti amministrativi dello Stato alle regioni ed agli enti locali”, in attuazione del capo I della legge 15 marzo 1997, n. 59;

VISTO il D.Lgs. 152/2006 “Norme in materia ambientale”;

VISTA la L.R. 79/2012 “Nuova disciplina in materia di Consorzi di Bonifica. Modifiche alla L.R. 69/2008 e alla L.R.91/1998. Abrogazione della L.R. 34/1994” e ss.mm.ii.;

VISTA la L.R. 80/2015 "Norme in materia di difesa del suolo, tutela delle risorse idriche e tutela della costa e degli abitati costieri", ed in particolare l'art. 2 lett. i);

VISTO il Regolamento emanato con D.P.G.R. 60/R/2016 “Regolamento in attuazione dell’articolo 5 della legge regionale 28 dicembre 2015 n. 80 “Norme in materia di difesa del suolo, tutela delle risorse idrica e tutela della costa e degli abitati costieri” recante disciplina del rilascio delle concessioni per l’utilizzo del demanio idrico e criteri per la determinazione dei canoni, e successiva modifica con regolamento emanato con D.P.G.R. 08/08/2017 n. 45/R;

VISTA la L.R. 41/2018 “Disposizioni in materia di rischio di alluvioni e di tutela dei corsi d’acqua in attuazione del decreto legislativo 23 febbraio 2010 n. 49 (Attuazione della direttiva 2007/6 0/CE relativa alla valutazione e alla gestione dei rischi di alluvioni) modifiche alla L.R. 80/2015 e alla L.R. 65/2014”;

RICHIAMATO il D.P.G.R. 42/R/2018 “Regolamento per lo svolgimento delle attività di polizia idraulica, polizia delle acque, e servizio di piena, in attuazione dell’articolo 5 della L.R. 28 dicembre 2015, n. 80 “Norme in materia di difesa del suolo, tutela delle risorse idrica e tutela della costa e degli abitati costieri”;

RICHIAMATA la D.G.R.T 1555/2022 “Aggiornamento dei canoni per l'uso del demanio idrico ai sensi della l.r. n. 80/2015 e del d.p.g.r. n. 60/R/2016”;

RICHIAMATA la D.C.R.T. 25/2024 “Modifiche al reticolo idrografico e di gestione di cui alla legge regionale 27 dicembre 2012, n. 79, approvato con deliberazione del Consiglio regionale 11 luglio 2023, n. 55” ;

VISTA l’istanza di concessione idraulica, acquisita agli atti di questo Settore con prot. n.580177 il 21/12/2023, presentata dall’Azienda agricola identificata nell’allegato A, parte integrante e sostanziale del presente atto, di seguito denominata “concessionario”, alla quale sono stati allegati i seguenti elaborati, a firma del tecnico iscritto all’Ordine dei geologi della Toscana al n. 1842:

-relazione geologica geotecnica

-schema dell’impianto di depurazione planimetria;

RISCONTRATO che l’Azienda richiedente ha versato: € 75,00 di oneri istruttori il 21.12.2023 mediante sistema pagoPA, € 16,00 di imposta di bollo per l’istanza in data 21.12.2023, mediante sistema pagoPA, € 16,00 di imposta di bollo per il presente decreto in data 03.06.2024, mediante sistema pagoPA;

DATO ATTO che alla pratica è stato assegnato il n. 4309, pratica sidit n. 10337/23;

PRESO ATTO che l'istanza è stata inoltrata per il rilascio della concessione di una porzione di area, appartenente al Demanio idrico dello Stato, identificata catastalmente al foglio 33 in prossimità del mappale 109 che verrà occupata da uno scarico di acque reflue derivanti dall'attività di produzione di prodotti caseari, nel fosso di Ritrogoli (TN31576), in località Rianchiani, nel comune di Pescaglia(LU);

DATO ATTO che il Responsabile del procedimento è stato nominato con ordine di servizio n. 23 del 25/11/2022;

PRESO ATTO che l'impianto di scarico nel Fosso di Ritrogoli, ubicato alle coordinate Gauss-Boaga (EPSG 3003): X= 1609479.36 - Y= 4868634.07 e meglio descritto nella documentazione tecnica allegata all'istanza, sarà costituito da:

- un pozzetto degrassatore da cui si dipartiranno tubazioni di adduzione a Vasca Imhoff;
- un filtro percolatore con tubazione di diametro cm 16 per favorire la sedimentazione delle particelle sospese e la depurazione organica dei liquami, collegato con tubazione alla Vasca Imhoff;

VALUTATO con esito positivo che, ai sensi dell'art. 3 comma 3 del regolamento 42/R/2018, l'intervento proposto:

- a) non produrrà alterazione del buon regime delle acque;
- b) non costituirà incremento di interferenza con le esigenze di regimazione idraulica, accessibilità e manutenzione del corso d'acqua e, al momento, è compatibile con la presenza di opere idrauliche;
- c) non incrementerà le interferenze con la stabilità del fondo e delle sponde;
- d) non costituirà aggravio del rischio in altre aree;
- e) non costituirà aggravio del rischio per le persone e per il fabbricato;

VALUTATO con esito positivo che sussiste la compatibilità idraulica per il rilascio dell'autorizzazione, ai sensi dell'art. 3 comma 5 della legge regionale 24 luglio 2018, n.41;

VALUTATA anche la compatibilità geomorfologica dell'intervento, come risulta dalla relazione geologica redatta e firmata dal tecnico incaricato dall'Azienda;

ACQUISITA la pronuncia di valutazione d'incidenza da parte del Parco Regionale delle Alpi Apuane n. 8 del 22/05/2024, acquisita in data 23/05/2024 e protocollata con n. 287601 (il sito discarico ricade all'interno dell'area protetta del Parco Regionale delle Alpi Apuane e in Siti NaturaZPS zona ZT praterie primarie e secondarie delle Apuane);

DATO ATTO che la concessione della porzione di area demaniale può essere rilasciata con assegnazione diretta, in quanto rientra tra quelle previste dall'art. 13 del D.P.G.R. 60/R/2016 (regolamento);

VISTO in particolare l'art. 24 comma 6 del succitato regolamento ai sensi del quale la concessione è rilasciata senza il disciplinare, dando atto che il presente decreto contiene gli elementi essenziali e le clausole che regolano il rapporto giuridico tra la Regione Toscana, in qualità di Amministrazione concedente, di seguito denominata "concedente" e il concessionario;

RITENUTO, sulla base dell'esperita istruttoria, di stabilire in 9 anni, a partire dalla data del presente decreto, la durata della concessione, che potrà essere rinnovata nei soli casi previsti dal Regolamento e con le modalità nel medesimo stabilite, esclusivamente a seguito di istanza da presentare almeno 30 (trenta) giorni prima della scadenza del termine di concessione;

RILEVATO che gli elaborati progettuali, nella loro stesura finale, quelli che descrivono l'esecuzione delle opere per la richiesta in oggetto ed ai quali si riferisce il seguente atto sono quelli sopra riportati;

DATO ATTO che la richiesta inoltrata presenta i requisiti per il rilascio della concessione che è condizionata al rispetto delle prescrizioni di seguito riportate e delle disposizioni disciplinate dal Capo VII del R.D 523/1904 e dalla normativa nazionale e regionale di riferimento:

PRESCRIZIONI TECNICHE

- durante l'esecuzione dei lavori non dovrà essere mai impedito o ostacolato il regolare deflusso delle acque né essere mai ridotta l'efficienza idraulica del tratto di corso d'acqua interessato dai lavori;
- durante l'esecuzione dei lavori dovranno essere messi in atto tutti gli accorgimenti e le precauzioni necessarie affinché l'interferenza con la dinamica fluviale non determini aggravio di rischio idraulico ed in generale pericolo per l'incolumità delle persone e danni ai beni pubblici e privati;
- tutte le opere provvisorie occorrenti per l'esecuzione dei lavori dovranno ingombrare il meno possibile l'alveo del corso d'acqua ed in ogni caso dovranno essere rimosse a lavori ultimati e comunque prima del sopraggiungere delle piene;
- tutti i lavori dovranno essere eseguiti a perfetta regola d'arte secondo le normative, le specifiche e le linee guida esistenti per i materiali da costruzione e le modalità realizzative;
- al termine dei lavori eventuali materiali di risulta dovranno essere allontanati dal cantiere e ripristinato lo stato dei luoghi;
- dovrà essere sempre garantito l'accesso all'alveo al personale del Genio Civile Toscana Nord od altro da tali Ente individuato, addetto alla vigilanza e alla manutenzione del corso d'acqua;
- i lavori che in qualsiasi modo interesseranno l'alveo del corso d'acqua dovranno essere eseguiti in condizioni meteorologiche favorevoli; è fatto divieto di svolgere lavorazioni in occasione delle piene del Fosso di Ritrogoli ed in occasione di allerta meteo con codice giallo/arancione/rosso per criticità idrauliche, idrogeologiche, piogge intense e temporali diramato dalla Protezione Civile Regionale per la zona S2 – Serchio Lucca (zona di allerta di riferimento per il Comune di Pescaglia come da delibera di giunta regionale n. 395 del 07/04/2015);
- i lavori dovranno essere svolti in conformità alle disposizioni per la salvaguardia dell'ittiofauna contenute all'art 14 della legge regionale 3 gennaio 2005, n°7 e dovranno essere adottati tutti gli accorgimenti necessari al fine di evitare intorbidamenti che possano arrecare danno alla fauna ittica;
- eventuali adempimenti, nulla-osta, permessi ed autorizzazioni di carattere edilizio, ambientale, paesaggistico o comunque non afferenti alla normativa sulle acque pubbliche, qualora necessari per l'effettuazione dell'attività di progetto, sono a carico della società;
- sugli argini imbibiti non dovranno essere utilizzati mezzi pesanti;
- al termine dei lavori dovrà essere ripristinato lo stato dei luoghi interessato dal cantiere e da occupazioni temporanee, comprensivo di tutte quelle aree che hanno visto il passaggio dei mezzi sia lungo le rive degli alvei che sulle viabilità di accesso;
- i lavori dovranno essere realizzati così come rappresentati negli elaborati grafici presenti;
- al termine della concessione dovrà essere ripristinato lo stato dei luoghi (rimozione del tubo di scarico);

PRESCRIZIONI GENERALI

- l'autorizzazione di cui al presente atto riguarda esclusivamente l'esecuzione dei lavori indicati in premessa, per cui ogni variazione od ogni ulteriore opera o attività non indicata

negli elaborati progettuali inoltrati dovrà essere sottoposta ad ulteriore esame del Settore Genio Civile per la nuova eventuale autorizzazione prima della esecuzione;

- i lavori dovranno iniziare entro 12 mesi e terminare entro 36 mesi, dalla data del presente atto, pena la perdita di validità dello stesso;
- l'autorizzazione di cui al presente atto ha validità 36 mesi, dalla data del presente atto, a pena di decadenza, senza ulteriori comunicazione da parte dello scrivente Ufficio, salvo richiesta di rinnovo da presentarsi almeno 30 giorni prima della scadenza;
- le opere saranno eseguite a totale cura e spese dell'Azienda richiedente;
- la società richiedente dovrà comunicare allo scrivente Settore la data di inizio lavori con un anticipo di almeno giorni 15, la data di fine lavori entro giorni 15 dalla loro ultimazione e trasmettere copia della dichiarazione di rispondenza delle opere stesse a quanto oggetto di autorizzazione e dell'avvenuto recepimento delle prescrizioni contenute nel presente atto;
- l'Azienda richiedente, ai fini dell'esecuzione delle opere, è tenuta a munirsi di tutti i titoli abilitativi, autorizzativi e degli atti di assenso, comunque denominati, previsti dalle leggi vigenti;

Il Concessionario è tenuto:

-ad assumere la custodia della porzione di area demaniale rilasciata in concessione e delle opere realizzate, mantenendole in buono stato, preservandole dal pericolo di distruzione o danneggiamento, salvaguardandole da intrusioni e manomissioni da parte di soggetti non autorizzati, a propria cura e spese;

- a consentire l'accesso al personale di vigilanza incaricato dal Settore competente, al fine di verificare lo stato di manutenzione della porzione di area e individuare in capo al concessionario interventi eventualmente necessari per garantire il buon regime delle acque;

- a sollevare la Regione Toscana da ogni onere e responsabilità per qualsiasi danno derivante alle persone ed alla proprietà pubblica e privata a seguito di inadeguata manutenzione o di inadeguata custodia della porzione di area, assumendosi gli oneri del risarcimento;

- a rispettare le leggi ed i regolamenti ed ordinamenti di polizia urbana e di pubblica sicurezza, nonché la normativa in materia di polizia delle acque di cui al R.D. 523/1904, al R.D. 1775/1933, tenendo indenne la Regione da ogni conseguenza determinata dalla inosservanza di essi;

- non mutare la destinazione della porzione di area in concessione;

- assumere gli oneri di qualsiasi natura gravanti sul bene, ivi compresi gli oneri tributari;

- non può cedere né sub concedere, neppure parzialmente, la porzione di area in concessione;

- assume gli oneri di manutenzione ordinaria e straordinaria dei beni e della porzione di area demaniale interessata;

STABILITO che con il presente decreto si intendono autorizzati, per tutta la durata della concessione, tutti gli interventi manutentivi ordinari che si rendessero necessari al corretto esercizio del bene concesso, nel rispetto comunque delle normative vigenti al momento;

STABILITO che il concessionario dovrà comunicare preventivamente a questa Amministrazione, la data d'inizio dei predetti lavori manutentivi e dovrà altresì presentare, a corredo di tale comunicazione, documentazione tecnica esplicativa;

STABILITO che le opere addizionali e di miglioramento autorizzate saranno acquisite al Demanio senza che il concessionario possa avere diritto a rimborsi o indennizzi; qualora il concessionario esegua le predette opere senza autorizzazione è tenuto alla rimessa in pristino, a propria cura e spese, fatte salve le sanzioni penali ai sensi della normativa vigente;

STABILITO che alla scadenza della concessione, per decorrenza del termine, per rinuncia, revoca o decadenza, il concessionario è obbligato a ripristinare, a proprie spese, la porzione di area e i luoghi occupati nel termine assegnato nel provvedimento di concessione; qualora il concessionario non provveda, il Settore competente provvederà all'esecuzione d'ufficio ai sensi del regio decreto 14

aprile 1910, n. 639 (Approvazione del testo unico delle disposizioni di legge relative alla riscossione delle entrate patrimoniali dello Stato) con diritto di rivalsa sul concessionario inadempiente;

DATO ATTO che il Settore competente, può d'ufficio o su istanza del Concessionario valutare l'acquisizione al Demanio dei manufatti realizzati dal concessionario medesimo, qualora non derivi alcun onere per la Regione e senza che possa essere riconosciuto alcun compenso o indennizzo a favore del Concessionario;

DATO ATTO che l'inadempimento da parte del Concessionario degli obblighi previsti dal presente decreto di concessione, costituisce causa di decadenza, che si verifica in particolare nei seguenti casi:

- a) violazione delle disposizioni e prescrizioni contenute in disposizioni legislative, regolamentari e nel presente decreto;
- b) violazione del divieto di cessione della Concessione e di sub-concessione anche parziale della porzione di area;
- c) esecuzione dei lavori in difformità del progetto autorizzato.

Prima di dichiarare la decadenza con apposito decreto, la Concedente comunicherà un termine non inferiore a 30 giorni entro il quale il Concessionario potrà presentare le proprie deduzioni;

STABILITO che il Concedente potrà disporre, mediante atto amministrativo, la revoca della presente concessione in qualunque momento, con effetto immediato, qualora intervengano ragioni di regimazione idraulica del corso d'acqua interessato o che l'opera stessa sia in seguito giudicata incompatibile per il buon regime idraulico del corso d'acqua interessato o ragioni di pubblica utilità o per qualsiasi ragione di pubblico interesse;

CONSIDERATO che l'Azienda richiedente dovrà corrispondere annualmente alla Regione Toscana, per l'occupazione della suddetta porzione di area demaniale, € 302,00, importo determinato dalla D.G.R.T. 1555/2022 che verrà aggiornato ogni dodici mesi mediante applicazione degli indici ISTAT relativi alla variazione del costo della vita;

RISCONTRATO che l'Azienda richiedente ha provveduto a versare in data 04.06.2024, in favore della Regione Toscana, mediante la piattaforma Pagopa, i seguenti importi:

€ 151,00 rateo 6/12 canone demaniale 2024

€ 75,50, imposta regionale 2024

€ 302,00 di cauzione, corrisposta al fine di garantire la Regione Toscana in ordine al regolare pagamento del canone e al rimborso delle spese eventualmente anticipate che verrà restituita successivamente alla scadenza della concessione;

DATO ATTO che il presente atto è sostanzialmente conforme allo schema approvato con Decreto del Direttore n. 463 del 12/02/2016;

RILEVATO che l'inosservanza delle condizioni e prescrizioni cui è vincolato il presente provvedimento, al pari dell'inosservanza delle norme contenute nel Capo VII del R.D. 523/1904, comporterà denuncia all'Autorità Giudiziaria competente;

Tutto ciò premesso e considerato,

DECRETA

- di rilasciare all'Azienda agricola identificata nell'allegato A, parte integrante e sostanziale del presente atto, una porzione di area, appartenente al Demanio idrico dello Stato, identificata

catastalmente al foglio 33 in prossimità del mappale 109, che verrà occupata da uno scarico di acque reflue derivanti dall'attività di produzione di prodotti caseari, nel fosso di Ritrogoli (TN31576), in località Rianchiani, nel comune di Pescaglia(LU);

- di stabilire che la concessione avrà la durata di 9 anni, a decorrere dalla data del presente decreto;
- di dare atto che la concessione, di cui al presente atto, è rilasciata ai soli fini di tutela delle opere idrauliche e del buon regime delle acque pubbliche, giusto l'art. 2 del R.D. 523/1904 e pertanto fa salvi e impregiudicati i diritti di terzi; l'Azienda destinataria è tenuta a munirsi di tutti gli ulteriori titoli abilitativi e atti di assenso previsti dalle leggi vigenti;
- di autorizzare, ai soli fini idraulici, l'Azienda allo svolgimento dei lavori meglio descritti nella documentazione allegata all'istanza (pratica n. 4309, pratica sidit n. 10337/23);
- che la concessione è condizionata al rispetto delle prescrizioni in narrativa riportate e delle disposizioni disciplinate dal Capo VII del R.D 523/1904 e dalla normativa nazionale e regionale di riferimento:
- di stabilire che i lavori, di cui alla presente autorizzazione, dovranno iniziare entro 12 mesi e terminare entro 36 mesi, dalla data del presente atto e che l'autorizzazione all'esecuzione dei lavori ha validità 36 mesi, sempre dalla data del presente atto e che superati tali termini ne decade automaticamente la validità, senza necessità di ulteriori comunicazioni da parte di questo Settore, fatta salva la possibilità di motivata richiesta di rinnovo da parte della richiedente;
- di notificare il presente atto all'Azienda richiedente e al tecnico incaricato dalla stessa, tramite pec;
- di dare atto che, avverso il presente provvedimento, è ammesso ricorso nei confronti dell'autorità giudiziaria competente, nei termini di legge.

IL DIRIGENTE

Allegati n. 1

A *dati identificativi dell'Azienda*
3f2900dff6cc8078d33f90694145a4ce31caca8f7cd890376688e15e0beb17b



REGIONE TOSCANA

DIREZIONE DIFESA DEL SUOLO E PROTEZIONE CIVILE

SETTORE GENIO CIVILE VALDARNO CENTRALE

Responsabile di settore Fabio MARTELLI

Incarico: DECR. DIRIG. CENTRO DIREZIONALE n. 10159 del 14-05-2024

Decreto soggetto a verifica di cui all'art. 7 del disciplinare di controllo ai sensi della DGR n. 521/2024

Numero adozione: 21547 - Data adozione: 25/09/2024

Oggetto: R.D. 523/1904, L.R. 80/2015 e D.P.G.R. 60/R/2016. Concessione per scarico di acque reflue industriali della cava La Cassiana nel torrente Marina, nel Comune di Calenzano (FI). Pratica 4655 (pratica SIDIT n. 786/2024).

Il presente atto è pubblicato sul BURT ai sensi degli articoli 4, 5 e 5 bis della l.r. 23/2007 e sulla banca dati degli atti amministrativi della Giunta regionale ai sensi dell'art.18 della l.r. 23/2007. E' escluso dalla pubblicazione l'allegato A nel rispetto dei limiti alla trasparenza posti dalla normativa statale.

Data certificazione e pubblicazione in banca dati ai sensi L.R. 23/2007 e ss.mm.: 26/09/2024

Documento informatico firmato digitalmente ai sensi del testo unico D.P.R. 28 dicembre 2000,n. 445, del D.Lgs. 7 marzo 2005, n. 82 e norme collegate, il quale sostituisce il testo cartaceo e la firma autografa.

Numero interno di proposta: 2024AD024046

IL DIRIGENTE

VISTI gli artt. 2 e 93 del R.D. 523/1904 “Testo unico delle disposizioni di legge intorno alle opere idrauliche delle diverse categorie” e s.m.i.;

VISTA la L. 37/94 “Norme per la tutela ambientale delle aree demaniali dei fiumi, torrenti, laghi e altre acque pubbliche”;

VISTO il D.Lgs. 112 del 31/03/1998 “Conferimento di funzioni e compiti amministrativi dello Stato alle regioni ed agli enti locali”, in attuazione del capo I della legge 15 marzo 1997, n. 59;

VISTA la L.R. 41/2018 “Disposizioni in materia di rischio di alluvioni e di tutela dei corsi d’acqua in attuazione del decreto legislativo 23 febbraio 2010, n. 49 (Attuazione della direttiva 2007/60/CE relativa alla valutazione e alla gestione dei rischi di alluvioni). Modifiche alla l.r. 80/2015 e alla l.r. 65/2014”;

VISTA la L.R. 79/2012 “Nuova disciplina in materia di consorzi di bonifica. Modifiche alla L.R. 69/2008 e alla L.R. 91/1998. Abrogazione della L.R. 34/1994”;

VISTA la L.R. 80/2015 “Norme in materia di difesa del suolo, tutela delle risorse idriche e tutela della costa e degli abitati costieri”, ed in particolare l’art. 2 lett. i) e lett. g);

VISTA la D.C.R.T. n. 101/2016, modificata con D.C.R. 55/2023, con cui, ai sensi della L.R. 79/12, è stato individuato il reticolo idrografico e il reticolo di gestione;

VISTO il decreto del direttore n. 463 del 12/02/2016 recante “Approvazione degli schemi di decreto per l’esercizio delle funzioni in materia di difesa del suolo e tutela della costa di competenza della Direzione Difesa del suolo e protezione civile”;

VISTA la D.G.R.T. n. 194 del 16/03/2016 recante “Approvazione degli schemi tipo di disciplinare, come da D.G.R.T. 29 dicembre 2015 n. 1341, ed ulteriori disposizioni per l’istruttoria ed il rilascio”;

VISTO il D.P.G.R. n. 60/R del 12/08/2016 “Regolamento di attuazione dell’art. 5 della L.R. n. 80 del 28/12/2015” e le successive modifiche ed integrazioni, intervenute con D.P.G.R. 45/R del 08/08/2017;

VISTA la D.G.R.T. n. 1555 del 27/12/2022 “Aggiornamento dei canoni per l’uso del demanio idrico ai sensi della l.r. n. 80/2015 e del d.p.g.r. n. 60/R/2016”, e richiamato, per quanto non diversamente disposto, il contenuto delle delibere n. 888 del 07/08/2017, n.1414 del 17/12/2018 e n.229 del 24/02/2020;

VISTA la L.R. n.2 del 30/12/1971 “Istituzione dei tributi propri della Regione”, nella quale all’art. 1 l’imposta regionale sulle concessioni statali dei beni del demanio e del patrimonio indisponibile prevista dall’articolo 2 della legge 16/05/1970 n. 281, è commisurata al 50% del canone di concessione;

VISTA l’istanza di concessione presentata tramite SUAP del Comune di Calenzano da Vangi inerti S.r.l., con sede legale in Calenzano, Via Baldanzese 49, codice fiscale n. 03202670484, a firma del legale rappresentante, avente a oggetto “posa di nuova condotta di scarico in fascia di rispetto”, relativa alla realizzazione di uno scarico dai drenaggi della cava La Cassiana verso il torrente Marina, nel Comune di Calenzano (FI), acquisita agli atti di questo settore con prot. n. 0364173 del 27/06/2024;

DATO ATTO che il richiedente ha provveduto ad effettuare il pagamento tramite portale IRIS di Euro 75,00 con bonifico id ISS0001179 del 06/02/2024, che l’imposta di bollo sarà assolta a cura dello sportello SUAP competente e che lo stesso ha altresì reso le dichiarazioni sostitutive in materia di antimafia e casellario giudiziale;

DATO ATTO che il Responsabile del Procedimento è stato nominato con Ordine di Servizio n. 84 del 27/02/2024, il cui nominativo è indicato nell’allegato A unitamente al nome dell’istruttore della pratica;

DATO ATTO che, a seguito della verifica della completezza della documentazione, all’istanza è stato assegnato il numero di pratica 4655 (pratica SIDIT n. 786/2024, procedimento SIDIT n. 1283/2024);

VISTA la documentazione progettuale trasmessa e considerato che, ai fini della presente autorizzazione, rilevano i seguenti elaborati conservati agli atti dell'ufficio a firma del tecnico incaricato, i cui dati identificativi sono indicati nell'allegato A al presente atto:

- relazione tecnica;
- planimetria generale dell'area di cava;
- tavola con sezione dello stato attuale;
- tavola con sezione dello stato di progetto;
- tavola con sezione dello stato sovrapposto;

DATO ATTO che:

- il progetto prevede la realizzazione di uno scarico di diametro 160 mm dalla cava La Cassiana nel torrente Marina, in sinistra idrografica;
- la vasca di calma dello scarico sarà al di fuori della fascia di larghezza di 10 metri dal ciglio di sponda;
- lo scarico sarà munito di valvola a clapet antiriflusso;
- la sponda sarà rivestita con scogliera a salvaripa con rivestimento del fondo, intasata in cls;
- il calcolo della portata della tubazione mediante la formula di Chezy indica il valore di 12 litri/secondo, a fronte di una portata con pioggia di durata 2 ore e tempo di ritorno duecentennale di 7100 litri/secondo;

DATO ATTO altresì che le opere previste dal progetto interessano il torrente Marina, nel tratto censito con codice MV25392, appartenente al reticolo idrografico individuato con la L.R. 79/2012 aggiornato con D.C.R.T. 25/2024;

PRESO ATTO che la concessione richiesta comporta l'occupazione di un'area demaniale in prossimità della particella n. 142 del foglio di mappa n. 24 del Comune di Calenzano;

DATO ATTO che per la concessione dell'area si può procedere ad assegnazione diretta in quanto le opere sopra descritte rientrano in una delle fattispecie di cui all'art. 13 del regolamento approvato con D.P.G.R. 60/R/2016 s.m.i.;

VISTO anche l'art. 24 comma 6 dello stesso regolamento approvato con D.P.G.R. 60/R/2016 s.m.i., ai sensi del quale la concessione è rilasciata senza il corredo di un disciplinare, dando atto che il presente decreto contiene gli elementi essenziali e le clausole che regolano il rapporto giuridico tra la Regione Toscana, in qualità di Amministrazione concedente e concessionario;

CONSIDERATO che:

- il progetto delle opere in oggetto, verificata la compatibilità idraulica di cui all'art. 3 della l.r. 41/2018, presenta i requisiti per essere autorizzato;
- la realizzazione dei lavori in oggetto è disciplinata dal Capo VII del R.D. 523/1904 e dalla normativa regionale di riferimento;

DATO ATTO che, nella realizzazione delle opere dovranno essere osservate le prescrizioni tecniche e generali, che vengono di seguito specificate.

PRESCRIZIONI TECNICHE:

- lo scarico dovrà essere dotato di valvola antiriflusso a clapet;
- durante l'esecuzione dei lavori non dovrà essere mai impedito o ostacolato il regolare deflusso delle acque, né essere mai ridotta l'efficienza idraulica del tratto di corso d'acqua interessato dai lavori;
- i lavori, venendo realizzati nelle pertinenze di un corso d'acqua, dovranno essere eseguiti in condizioni meteorologiche e di deflusso favorevoli, verificando costantemente le previsioni sul sito web: <http://www.cfr.toscana.it/> o <http://www.lamma.rete.toscana.it/> ed in caso di previsioni meteorologiche avverse presidiando costantemente il cantiere;

- in fase di esecuzione dei lavori si dovrà fare la massima attenzione per non compromettere la stabilità delle opere di difesa idraulica e delle sponde del corso d'acqua, oltre che per salvaguardare tutti i manufatti già esistenti nell'area d'intervento. Il ripristino di eventuali danni sarà effettuato a completa cura e spesa del richiedente;
- eseguito l'intervento, si dovrà provvedere al tempestivo ripristino dell'intera area interessata dai lavori, con specifico riguardo per le parti che interessano sia il corso d'acqua che la fascia di rispetto idraulica, dovrà essere ricostituita la continuità e l'integrità delle sponde anche mediante il posizionamento e la compattazione di idonei materiali;
- qualora si renda necessario, da parte dei soggetti competenti in materia di difesa del suolo, effettuare interventi di varia natura riguardanti i corpi idrici in argomento, che possano in qualunque modo interessare le opere eseguite oggetto della presente concessione, la società richiedente apporgerà, a propria cura e spese, tutte le modifiche ritenute necessarie dall'Autorità idraulica, incluso lo spostamento del tubo ed il ripristino dello stato dei luoghi;
- in caso di danneggiamenti, dovuti ad eventi di piena, filtrazioni dall'alveo ovvero cedimenti delle opere esistenti, oppure da interventi idraulici urgenti eseguiti dall'Ente competente, il richiedente non avrà niente a pretendere, restando a suo completo carico ogni lavoro di ripristino da eseguirsi;
- le opere e lavorazioni previste in progetto non dovranno causare alcuna riduzione delle sezioni di deflusso del corso d'acqua;
- al termine dei lavori eventuali materiali di risulta dovranno essere allontanati dal cantiere e ripristinato lo stato dei luoghi;
- tutti i lavori dovranno essere realizzati a perfetta regola d'arte secondo le normative vigenti anche in materia di salute e sicurezza nei luoghi di lavoro, le specifiche e le linee guida esistenti per i materiali da costruzione e le modalità esecutive. Le opere finite dovranno risultare conformi ai disegni esaminati;
- dovrà essere sempre garantito l'accesso all'alveo al personale degli Enti competenti, addetto alla vigilanza e alla manutenzione del corso d'acqua.

MANUTENZIONE

- la società richiedente esegue, con oneri a proprio carico ed alle condizioni e prescrizioni riportate nel presente atto, la manutenzione ordinaria dei manufatti oggetto di concessione, al fine di assicurarne nel tempo uno stato di conservazione compatibile con l'esercizio dell'attività cui essi sono destinati, in modo che non debbano costituire criticità per lo stato della sponda e l'officiosità idraulica;
- le attività di manutenzione ordinaria sono soggette a comunicazione trasmessa a questo ufficio con preavviso di almeno 15 (quindici) giorni, mentre la manutenzione straordinaria deve essere preceduta dall'autorizzazione ai fini idraulici ai sensi del R.D. n. 523/1904;

PRESCRIZIONI GENERALI:

- l'autorizzazione di cui al presente atto riguarda esclusivamente l'esecuzione delle opere indicate in premessa, per cui ogni variazione od ogni ulteriore opera o attività non indicata negli elaborati progettuali inoltrati, od altro comunque non previsto, dovrà essere sottoposto ad ulteriore esame di questo Settore per la nuova eventuale autorizzazione prima della loro esecuzione;
- la presente autorizzazione ha validità di 36 mesi dalla data del presente atto, a pena di decadenza senza ulteriori comunicazioni da parte dello scrivente ufficio;
- le opere saranno eseguite a totale cura e spese del richiedente;
- il richiedente dovrà comunicare a questo settore la data di inizio lavori con un anticipo di almeno 5 giorni, anche tramite la casella di posta elettronica dell'istruttore della pratica indicata nell'allegato B, specificando il numero della pratica, il richiedente ed il Comune dove si svolgono i lavori;
- il richiedente, ai sensi dell'art. 11 del D.P.G.R. 42/R/2018, entro 60 (sessanta) giorni dal termine delle attività ne dovrà dare comunicazione a questo settore, attestando che le opere e gli interventi

sono stati realizzati ed ultimati in conformità al progetto e nel rispetto delle condizioni espresse nel provvedimento autorizzativo, con riferimento anche ad eventuali varianti autorizzate e relativi atti;

ONERI ED OBBLIGHI DEL CONCESSIONARIO

- Il Concessionario, ai fini dell'uso previsto, dell'esecuzione delle opere, dell'esercizio delle attività, è tenuto a munirsi di tutti i titoli abilitativi, autorizzativi e degli atti di assenso, comunque denominati, previsti dalle leggi vigenti.

Il Concessionario si obbliga a propria cura e spese:

- ad assumere la custodia delle aree demaniali in concessione, oltre che delle opere realizzate, mantenendole in buono stato, preservandole dal pericolo di distruzione o danneggiamento, salvaguardandole da intrusioni e manomissioni da parte di soggetti non autorizzati;

- a porre in essere tutte le misure necessarie a garantire la stabilità nel tempo dei manufatti, anche in dipendenza del mutevole regime del corso d'acqua, previo ottenimento dell'autorizzazione dell'Amministrazione Concedente, dichiarando fin d'ora di non aver nulla a pretendere per qualsiasi danno eventualmente occorso alle opere oggetto di concessione ed agli utilizzatori, per effetto delle piene e dei fenomeni di dinamica fluviale;

- a consentire l'accesso al personale di vigilanza incaricato dalla Concedente, che potrà in ogni momento effettuare verifiche per accertare lo stato di manutenzione dell'area e impartire l'ordine di effettuare gli interventi eventualmente necessari, ad insindacabile giudizio della Concedente, per garantire il buon regime delle acque, oltre che, in ogni momento, l'accesso e il transito, per le opportune operazioni di vigilanza, al personale del Genio Civile ed ai mezzi addetti al servizio di piena e di polizia idraulica;

- a sollevare fin d'ora la Concedente da ogni onere e responsabilità per qualsiasi danno derivante alle persone ed alla proprietà pubblica e privata a seguito di inadeguata manutenzione o di inadeguata custodia del bene demaniale in concessione, assumendosi gli oneri del risarcimento;

- a rispettare le leggi ed i regolamenti ed ordinamenti di polizia urbana e di pubblica sicurezza, nonché la normativa in materia di polizia delle acque contenuta nel R.D. 523/1904 e nel R.D. 1775/1933, tenendo fin d'ora indenne la Concedente da ogni conseguenza determinata dalla inosservanza di essi;

- a non mutare la destinazione del bene in concessione, né apportarvi aggiunte, innovazioni o altro senza la preventiva autorizzazione della Concedente, prendendo atto che tutte le opere addizionali e di miglioria autorizzate resteranno acquisite al demanio senza che il Concessionario possa avere diritto a rimborsi o indennizzi e che qualora il Concessionario esegua le predette opere senza autorizzazione sarà tenuto alla rimessa in pristino, a propria cura e spese, salvo che la Concedente non ritenga di mantenerle senza alcun onere a proprio carico, oltre che al risarcimento degli eventuali danni;

- ad assumersi gli oneri di qualsiasi natura gravanti sul bene, ivi compresi gli oneri tributari;

- a non cedere né sub concedere, neppure parzialmente, il bene oggetto di concessione. Nei casi in cui è previsto il subentro ai sensi del regolamento regionale in materia, dovrà essere presentata apposita istanza, nei tempi e con le modalità stabiliti dal regolamento stesso; resta fermo che gli obblighi del Concessionario perdureranno fino a che il nuovo soggetto non avrà ottenuto il rilascio della concessione.

DURATA DELLA CONCESSIONE – REVOCA – DECADENZA - CESSAZIONE

La concessione avrà la durata di anni 9 (nove) decorrenti dalla data del presente decreto di concessione, e sarà rinnovabile, nei soli casi previsti dall'art. 13 comma 1 lett. a), b), c) e g) del Regolamento approvato con D.P.G.R. 60/R/2016 e con le modalità nel medesimo stabilite, esclusivamente a seguito di istanza da presentare, a pena di inammissibilità, almeno 30 giorni prima della scadenza del termine di concessione. È escluso il rinnovo tacito della concessione;

Il Concedente potrà disporre, mediante atto amministrativo, la revoca della presente concessione in qualunque momento, con effetto immediato, per sopravvenute ragioni di pubblico interesse e, comunque, qualora intervengano ragioni di regimazione idraulica del corso d'acqua interessato o che l'opera stessa sia in seguito giudicata incompatibile con il buon regime idraulico del corso d'acqua o per qualsiasi ragione di pubblico interesse, con specifico riferimento agli eventi che ne avrebbero determinato il diniego (art. 38 D.P.G.R. 60/R/2016 s.m.i.);

L'inadempimento da parte del Concessionario degli obblighi previsti dall'art. 38 del D.P.G.R. 60/R/2016 s.m.i. e dal presente decreto di concessione, costituisce causa di decadenza, che si verifica in particolare nei casi di:

- violazione delle disposizioni e prescrizioni contenute in disposizioni legislative, regolamentari o nel presente atto di concessione;
- mancato pagamento, totale o parziale, di tre annualità del canone;
- esecuzione dei lavori in difformità dal progetto autorizzato
- non uso protratto per due anni delle aree e delle relative pertinenze
- violazione del divieto di cessione della concessione e di sub-concessione a terzi compresi gli Enti Pubblici;
- mancata realizzazione dei manufatti, ove previsti, nei tempi e con le modalità prescritti dalla concessione.

Prima di dichiarare la decadenza con apposito decreto, la Concedente comunicherà un termine non inferiore a 30 giorni entro il quale il Concessionario potrà presentare le proprie deduzioni.

Al Concessionario dichiarato decaduto non spetterà alcun rimborso per le opere realizzate e per le spese sostenute.

Fatte salve le eventuali sanzioni di cui all'art. 9 della L.R. 80/2015, il Concessionario decaduto è soggetto all'obbligo di rilascio delle aree e al ripristino dei luoghi. Nel caso di mancato rilascio è eseguito lo sfratto in via amministrativa;

Alla cessazione della concessione, per decorrenza del termine di durata sopra indicato, revoca, rinuncia, la concessione si risolve col conseguente obbligo per il Concessionario di ripristinare, a proprie spese, i luoghi, nel termine assegnato;

Qualora il Concessionario non ottemperi a quanto sopra, si farà luogo all'esecuzione d'ufficio in danno del Concessionario, salvo che su istanza di questi l'Amministrazione concedente non ritenga di esonerarlo, nel qual caso il Concessionario non avrà diritto a compensi od indennizzi di sorta, e fatta salva la facoltà della Concedente di acquisire le opere al demanio, senza oneri per l'amministrazione;

Il Concessionario è edotto che, in caso di accertata incompatibilità idraulica dei manufatti oggetto della presente concessione, ovvero dei manufatti ai quali risulta incorporato, ancorato o staffato, da parte dell'Autorità competente, gli stessi potranno essere oggetto di rimozione o adeguamento. In tal caso, il Concessionario si obbliga a rimuovere oppure adeguare i manufatti in concessione, a propria cura e spese, entro i termini stabiliti dall'Amministrazione concedente, con l'avvertenza che la mancata ottemperanza costituisce causa di decadenza della concessione;

Il Concessionario si obbliga sin d'ora a tenere indenne la Concedente dalle spese necessarie per le opere di sistemazione delle aree pubbliche specificamente coinvolte dagli interventi di cui alla presente concessione ed a ripristinare a regola d'arte le aree medesime nei tempi stabiliti;

Il soggetto richiedente e concessionario inoltre:

- rimane il solo ed unico responsabile agli effetti del risarcimento di tutti i danni che fossero arrecati alla proprietà privata, o cose o persone per effetto di quanto autorizzato e comunque tenendo indenne la Regione Toscana da qualsiasi responsabilità, anche giudiziale, per il mancato rispetto delle normative vigenti anche a tutela della salute e sicurezza nei luoghi di lavoro, per eventuali danni, reclami o molestie che potessero derivare dai lavori in oggetto;

- è obbligato, ai sensi dell'art. 2 del R.D. n. 523/1904 ad eseguire a proprie spese e non appena ricevutane intimazione, tutte quelle varianti e modifiche, compresa anche l'eventuale demolizione delle opere stesse e la messa in pristino dello stato dei luoghi, che, a giudizio insindacabile dell'Autorità idraulica, si rendessero necessarie per garantire il buon regime idraulico o in seguito all'accertamento di effetti dannosi delle opere stesse o per le variate condizioni del corso d'acqua o per ogni altro pubblico interesse che potesse sopravvenire;

- dovrà provvedere inoltre a ripristinare tempestivamente qualsiasi danno o guasto causato alle opere idrauliche ed al corso d'acqua in generale per effetto della presente autorizzazione, in conformità alle prescrizioni che saranno impartite dalla competente autorità idraulica;

- è tenuto alla osservanza delle disposizioni del R.D. n. 523/1904 sulle opere idrauliche, nonché delle prescrizioni legislative e regolamentari vigenti, quali quelle concernenti la tutela delle acque pubbliche, dell'agricoltura, della fauna ittica, dell'industria, dell'igiene e della pubblica incolumità.

CAUZIONE - CANONE - IMPOSTA REGIONALE

A garanzia dell'esatto adempimento degli obblighi contrattuali, ai sensi dell'art. 31 del D.P.G.R. 60/R/2016, il Concessionario costituisce deposito cauzionale per l'importo di Euro 302,00 (pari a una annualità del canone per uno scarico di acque reflue industriali).

La garanzia di cui sopra è svincolata alla fine della concessione, previa verifica anche a mezzo sopralluogo dell'esatto adempimento degli obblighi ed oneri assunti con il presente atto.

In tutti i casi in cui l'Amministrazione, in dipendenza delle condizioni contenute nel presente atto, prelevi somme dal deposito cauzionale, queste dovranno essere reintegrate dal concessionario entro 30 (trenta) giorni naturali e consecutivi.

Ai sensi dell'art. 28 del D.P.G.R. 60/R/2016, della D.G.R. n. 888 del 07/08/2017, e successive modifiche, la concessione è soggetta al pagamento di un canone annuo pari a Euro 302,00 (uso 6.3 all.A d.g.r. 1555/2022 scarico di acque reflue industriali). Il primo canone, relativo all'anno 2024, pari ai 5/12 del canone annuo per Euro 67,33, è versato dal concessionario anticipatamente alla data del decreto di concessione;

1. Per le successive annualità, il canone annuo, soggetto a revisione e rivalutato secondo legge, sarà dovuto per anno solare e dovrà essere corrisposto, anche se il Concessionario non possa o non voglia fare uso in tutto o in parte della concessione, salvo il diritto di rinuncia.
2. L'obbligo del pagamento del canone cessa al termine della annualità in corso alla data di ricezione della comunicazione di rinuncia, ovvero al termine della annualità in corso alla data di effettivo rilascio dell'area, qualora non coincidente con la rinuncia.
3. Il Concessionario prende atto che, ai sensi dell'art. 1219 c.2 n. 3 C.C., in caso di mancata corresponsione del canone dovuto, la mora si verifica automaticamente senza necessità del relativo atto di costituzione di messa in mora (cd. mora *ex re*).
4. Ai sensi dell'art. 1 c.2 lett. a) della L.R. 2 del 30/12/1971, il Concessionario si impegna a corrispondere l'imposta regionale sulle concessioni statali dei beni del demanio e del patrimonio indisponibile dello Stato di cui all'articolo 2 della legge 16 maggio 1970, n. 281, secondo le modalità previste dall'art. 28 del Regolamento approvato con D.P.G.R. 60/R del 12/8/2016, in misura pari al 50% del canone annuo;
5. Il mancato rispetto del pagamento del canone e dell'imposta regionale nei termini previsti comporta l'applicazione degli interessi legali vigenti nel periodo, con decorrenza dal giorno successivo a quello stabilito come termine ultimo per il pagamento.

Rilevato che, con riferimento alla presente pratica, il Concessionario:

- ha costituito deposito cauzionale a garanzia dell'esatto adempimento degli obblighi contrattuali, ai sensi dell'art. 31 del D.P.G.R. 60/R/2016 s.m.i e della D.G.R.T. 1555/2022 e successive modifiche, per l'importo di Euro 302,00, pari ad una annualità del canone per uno scarico di acque reflue industriali, con bonifico del 26/07/2024;
- ha effettuato il pagamento del canone, ai sensi dell'art. 28 del D.P.G.R. 60/R/2016 s.m.i e della D.G.R.T. 1555/2022 e successive modifiche con D.G.R. n. 1414/2018, di importo pari a Euro 125,83, pari a 5/12 del canone annuo per uno scarico di acque reflue industriali, relativamente all'annualità 2024, con bonifico del 26/07/2024;
- ha effettuato il pagamento dell'imposta regionale sulle concessioni prevista dall'articolo 2 della legge 16/05/1970 n. 281, dell'importo di Euro 62,92 per l'annualità 2024 pari al 50% del canone di concessione in corso come previsto dall'art.1 della L.R. n.2 del 30/12/1971, con bonifico con bonifico del 26/07/2024;

Per quanto non espressamente previsto dal presente decreto di concessione si applicano le vigenti disposizioni, di legge e di regolamento, statali e regionali, ed in particolare il codice civile, la normativa concernente il buon regime delle acque, nonché l'igiene e la sicurezza pubblica, l'edilizia e l'urbanistica vigenti nel territorio dove i beni sono ubicati;

RILEVATO che l'inosservanza delle condizioni e prescrizioni cui è vincolato il presente provvedimento, al pari dell'inosservanza delle norme contenute nel Capo VII del R.D. 523/1904, comporterà denuncia all'Autorità giudiziaria ai sensi dell'art. 374 della L. 2248/1865 allegato F, oltre le sanzioni di cui all'articolo 9 della L.R. 80/2015.

Tutto ciò premesso e considerato

DECRETA

1. di rilasciare, a Vangi inerti S.r.l., con sede legale in via Baldanzese 49, Calenzano, codice fiscale n. 03202670484, la concessione per scarico di acque reflue industriali della cava La Cassiana nel torrente Marina, nel Comune di Calenzano (FI);
2. di autorizzare l'esecuzione delle opere ai soli fini idraulici ai sensi e per gli effetti dell'art. 2, comma 1, lettera i) e lettera n) della L.R. 80/2015 e degli artt. 2 e 93 del R.D. 523/1904 così come descritto e rappresentato negli elaborati sopra elencati;
3. di stabilire che la concessione ha durata di anni 19 (diciannove), secondo le condizioni e le clausole espresse in precedenza;
4. di dare atto che gli effetti della concessione decorrono dalla data del presente decreto;
5. di dare atto che l'allegato "A" contenente i dati identificativi Responsabile del procedimento, dell'istruttore della pratica e del tecnico incaricato, è parte integrante del presente decreto;
6. di disporre che la realizzazione delle opere in argomento sia sottoposta alle prescrizioni tecniche e generali individuate in premessa;
7. di dichiarare che gli obblighi derivanti dalla presente concessione sono regolati come stabilito in premessa;
8. di dare atto che l'autorizzazione con concessione di cui al presente atto è rilasciata ai soli fini di tutela delle opere idrauliche e del buon regime delle acque pubbliche, giusto l'art. 2 del R.D. 523/1904, e pertanto fatti salvi e impregiudicati i diritti di terzi. Il destinatario è tenuto a munirsi di tutti gli ulteriori titoli abilitativi e atti di assenso previsti dalle leggi vigenti;
9. di dare atto che il richiedente è a conoscenza che, ferme restando le vigenti disposizioni urbanistiche del Comune interessato, in assenza della presente concessione non possono iniziare i lavori;
10. di dare, altresì, atto che, ai sensi dell'art. 3, ultimo comma, della L. 241/1990 e s.m.i., avverso il presente atto può essere proposto ricorso all'Autorità giudiziaria competente o, in alternativa, al Presidente della Repubblica, rispettivamente entro 60 e 120 giorni dal suo ricevimento.

IL DIRIGENTE

Allegati n. 1

A

dati identificativi

82d01a640c1bb2a9925b6988b8d3c8f304ccff72456b522647a7b8cd0f264074



REGIONE TOSCANA

DIREZIONE DIFESA DEL SUOLO E PROTEZIONE CIVILE

SETTORE GENIO CIVILE VALDARNO SUPERIORE

Responsabile di settore Gennarino COSTABILE

Incarico: DECR. DIRIG. CENTRO DIREZIONALE n. 10159 del 14-05-2024

Decreto soggetto a verifica di cui all'art. 7 del disciplinare di controllo ai sensi della DGR n. 521/2024

Numero adozione: 21558 - Data adozione: 25/09/2024

Oggetto: RD nr. 523/1904 - LR nr. 80/2015. Autorizzazione e concessione porzioni di aree demaniali di vari corsi d'acqua per l'esecuzione di attraversamenti e di un parallelismo con condotta idrica in Comune di Lucignano (AR). Pratica SiDIT 5524/2024

Il presente atto è pubblicato sul BURT ai sensi degli articoli 4, 5 e 5 bis della l.r. 23/2007 e sulla banca dati degli atti amministrativi della Giunta regionale ai sensi dell'art.18 della l.r. 23/2007.

Data certificazione e pubblicazione in banca dati ai sensi L.R. 23/2007 e ss.mm.: 26/09/2024

Documento informatico firmato digitalmente ai sensi del testo unico D.P.R. 28 dicembre 2000, n. 445, del D.Lgs. 7 marzo 2005, n. 82 e norme collegate, il quale sostituisce il testo cartaceo e la firma autografa.

Numero interno di proposta: 2024AD024060

IL DIRIGENTE

VISTO l'art. 93 del R.D. 523/1904 "Testo unico delle disposizioni di legge intorno alle opere idrauliche delle diverse categorie" e s.m.i.;

VISTA la L. 37/94 "Norme per la tutela ambientale delle aree demaniali dei fiumi, torrenti, laghi e altre acque pubbliche";

VISTA la L.R. 79/2012 "Nuova disciplina in materia di consorzi di bonifica. Modifiche alla l.r. 69/2008 e alla l.r. 91/1998. Abrogazione della l.r. 34/1994";

VISTA la D.C.R.T. n. 25 del 23/04/2024: "Modifiche al reticolo idrografico e di gestione di cui alla legge regionale 27 dicembre 2012, n.79 approvato con deliberazione del Consiglio regionale 11 luglio 2023, n.55";

VISTA la L.R. 80/2015 "Norme in materia di difesa del suolo, tutela delle risorse idriche e tutela della costa e degli abitati costieri", ed in particolare l'art. 2 lett. i);

VISTA la L.R. 41/2018 "Disposizioni in materia di rischio di alluvioni e di tutela dei corsi d'acqua in attuazione del decreto legislativo 23 febbraio 2010, n. 49 (Attuazione della direttiva 2007/60/CE relativa alla valutazione e alla gestione dei rischi di alluvioni). Modifiche alla l.r. 80/2015 e alla l.r. 65/2014";

RICHIAMATO il DPGR 60/R del 12/08/2016 "Regolamento in attuazione dell'articolo 5 della legge regionale 28 dicembre 2015 n. 80 "Norme in materia di difesa del suolo, tutela delle risorse idrica e tutela della costa e degli abitati costieri" recante disciplina del rilascio delle concessioni per l'utilizzo del demanio idrico e criteri per la determinazione dei canoni, come modificato dal DPGR 45/R dell'8/8/2017;

VISTA la Delibera della Giunta Regionale n. 1555 del 27/12/2022 "Aggiornamento dei canoni per l'uso del demanio idrico ai sensi della l.r. n. 80/2015 e del d.p.g.r. n. 60/R/2016";

RICHIAMATO il D.P.G.R. 42/R del 25/07/2018 "Regolamento per lo svolgimento delle attività di polizia idraulica, polizia delle acque, e servizio di piena, in attuazione dell'articolo 5 della legge regionale 28 dicembre 2015, n. 80 (Norme in materia di difesa del suolo, tutela delle risorse idrica e tutela della costa e degli abitati costieri)."

VISTA l'istanza di concessione del demanio idrico di cui alla pratica SiDIT n. 5524/2024, acquisita agli atti di questo Settore con prot. n. 0459335 del 22-08-2024 presentata da Nuove Acque spa, c.f. 01616760516, con sede legale in Comune di Arezzo, Loc. Poggio Cuculo Fraz. Patrignone, n. 64/D e l'allegata documentazione progettuale costituita dai seguenti elaborati in formato digitale:

- Relazione tecnica-descrittiva;
- Elaborato 1 con planimetria su CTR e sezione posa;
- Elaborato 2 con planimetria su CTR e sezione posa.

PRESO ATTO che il progetto prevede:

- lavori nelle pertinenze del corso d'acqua denominato AV37027, in Comune di Lucignano, presso la particella 198 del Foglio 34 per l'esecuzione di un attraversamento sotterraneo con condotta idrica;
- lavori nelle pertinenze del corso d'acqua denominato Fosso delle Vertighe (AV36767), in Comune di Lucignano, presso la particella 92 del Foglio 34 per l'esecuzione di un attraversamento con condotta idrica staffata a manufatto esistente;
- lavori nelle pertinenze del corso d'acqua denominato AV36768, in Comune di Lucignano, presso la particella 142 del Foglio 34 per l'esecuzione di un parallelismo con condotta idrica;
- lavori nelle pertinenze del corso d'acqua denominato AV36400, in Comune di Lucignano, presso la particella 142 del Foglio 34 per l'esecuzione di un attraversamento con condotta idrica staffata a manufatto esistente;

DATO ATTO che il Responsabile del procedimento è l'incaricato di elevata qualificazione delle procedure tecnico autorizzative per la difesa del suolo nominato con Ordine di Servizio n. 19 del 14/11/2022;

DATO ATTO che la documentazione progettuale che descrive l'esecuzione dei lavori e le caratteristiche più significative delle opere con evidenziate le aree demaniali impegnate e la finalità dell'occupazione, è quella agli atti del procedimento n. 7665/2024;

CONSIDERATO che le opere e attività sopra descritte comportano l'utilizzo di porzione di area del demanio idrico del suddetto corso d'acqua;

DATO ATTO che le suddette opere rientrano in una delle fattispecie di cui all'art. 13 comma 1 del Regolamento 60/R/2016 e s.m.i e pertanto si può procedere ad assegnazione diretta dell'area demaniale senza procedura in concorrenza;

RICORDATO che ai sensi dell'art. 24 comma 6 del Regolamento 60/R, la concessione può essere rilasciata senza il disciplinare;

DATO ATTO che il presente decreto contiene gli elementi essenziali e le clausole che regolano il rapporto giuridico tra questa Amministrazione e il concessionario;

ACCERTATO che:

- il progetto presenta i requisiti per esser autorizzato con le prescrizioni di seguito riportate in quanto:
 - non altera il buon regime delle acque;
 - non interferisce con esigenze di regimazione idraulica, accessibilità e manutenzione del corso d'acqua ed è compatibile con la presenza di opere idrauliche;
 - non interferisce con la stabilità del fondo e delle sponde del corso d'acqua;
 - non vi è aggravio del rischio in altre aree derivante dalla realizzazione dell'intervento;
 - non vi è aggravio del rischio per le persone;
- la realizzazione dei lavori non è in contrasto con la disciplina dal Capo VII del R.D 523/1904 e con la normativa regionale di riferimento;

DATO ATTO che, nella realizzazione e gestione delle opere dovranno essere osservate le prescrizioni tecniche e generali, che vengono di seguito specificate:

PRESCRIZIONI TECNICHE

- durante l'esecuzione dei lavori non dovrà essere mai impedito o ostacolato il regolare deflusso delle acque né essere mai ridotta l'officiosità idraulica del corso d'acqua interessato dai lavori;
- durante l'esecuzione dei lavori dovranno essere messi in atto tutti gli accorgimenti e le precauzioni necessarie affinché l'interferenza con la dinamica fluviale non determini aggravio di rischio idraulico ed in generale pericolo per l'incolumità delle persone e danni ai beni pubblici e privati;
- tutte le opere provvisorie occorrenti per l'esecuzione dei lavori dovranno ingombrare il meno possibile l'alveo del corso d'acqua e dovranno essere comunque rimosse prima del sopraggiungere delle piene;
- tutti i lavori dovranno essere eseguiti a perfetta regola d'arte secondo le normative, le specifiche e le linee guida esistenti per i materiali da costruzione e le modalità realizzative;
- le opere finite dovranno risultare conformi ai disegni esaminati da questo Ufficio;
- al termine dei lavori eventuali materiali di risulta dovranno essere allontanati dal cantiere e ripristinato lo stato dei luoghi;
- dovrà essere sempre garantito l'accesso all'alveo al personale di questo Ufficio e del Consorzio di Bonifica o altri da tali Enti individuati, addetto alla vigilanza e alla manutenzione del corso d'acqua;
- i lavori che in qualsiasi modo interesseranno l'alveo del corso d'acqua dovranno essere eseguiti in condizioni meteorologiche favorevoli;
- i lavori dovranno essere svolti in conformità alle disposizioni per la salvaguardia dell'ittiofauna e dovranno essere adottati tutti gli accorgimenti necessari al fine di evitare intorbidamenti che possano arrecare danno alla fauna ittica;
- al termine dei lavori dovrà essere ripristinato lo stato dei luoghi interessato dal cantiere e da occupazioni temporanee, comprensivo di tutte quelle aree interessate dal passaggio dei mezzi sia lungo le rive degli alvei che sulle viabilità di accesso;
- non è consentito il transito dei mezzi pesanti su argini imbibiti;

PRESCRIZIONI GENERALI:

- l'autorizzazione di cui al presente atto riguarda esclusivamente l'esecuzione delle opere indicate in premessa, per cui ogni variazione od ogni ulteriore opera o attività non indicata negli elaborati progettuali inoltrati, od altro comunque non previsto, dovrà essere sottoposto ad ulteriore esame di questo Settore per la nuova eventuale autorizzazione prima della loro esecuzione
- i lavori dovranno iniziare entro 3 (tre) anni dalla data di rilascio del presente atto pena la perdita di validità dello stesso. Nel caso in cui le opere non fossero ancora iniziate entro tale scadenza, l'autorizzazione deve essere considerata automaticamente decaduta senza ulteriore comunicazione da parte dello scrivente Ufficio;
- l'autorizzazione di cui al presente atto ha validità di anni 3 (tre) dalla data del presente atto a pena di decadenza senza ulteriori comunicazioni da parte dello scrivente Ufficio salvo richiesta di rinnovo da presentarsi almeno 30

giorni prima della scadenza ;

- le opere saranno eseguite a totale cura e spese del richiedente;
- il richiedente dovrà comunicare allo scrivente Settore la data di inizio e fine lavori con un anticipo di almeno 5 giorni, ciò al fine di consentire eventuali accertamenti tesi a verificare la rispondenza tra quanto previsto e quanto realizzato e trasmettere, entro sessanta giorni dal termine dei lavori, copia della dichiarazione di rispondenza delle opere stesse a quanto oggetto di autorizzazione e dell'avvenuto recepimento delle prescrizioni contenute nel presente atto;
- il Richiedente, ai fini dell'esecuzione delle opere, è tenuto a munirsi di tutti i titoli abilitativi, autorizzativi e degli atti di assenso, comunque denominati, previsti dalle leggi vigenti;
- con il presente Decreto s'intendono autorizzati, per tutta la durata della concessione, tutti gli interventi manutentivi ordinari che si rendessero necessari al corretto esercizio del bene concesso, nel rispetto comunque delle normative vigenti al momento;
- il concessionario dovrà comunicare preventivamente a questa Amministrazione la data d'inizio dei predetti lavori manutentivi e dovrà altresì presentare, a corredo di tale comunicazione, documentazione tecnica esplicativa;

STABILITO che ai sensi dell'art. 22 del DPGR 60/R del 12/08/2016, il Concessionario si obbliga:

- ad assumere la custodia dell'area demaniale in concessione, oltreché delle opere realizzate, mantenendole in buono stato, preservandole dal pericolo di distruzione o danneggiamento, salvaguardandole da intrusioni e manomissioni da parte di soggetti non autorizzati;
- a porre in essere tutte le misure necessarie a garantire la stabilità nel tempo dei manufatti, anche in dipendenza del mutevole regime del corso d'acqua, previo ottenimento dell'autorizzazione dell'Amministrazione Concedente, dichiarando fin d'ora di non aver nulla a pretendere per qualsiasi danno eventualmente occorso alle opere oggetto di concessione ed agli utilizzatori, per effetto delle piene e dei fenomeni di dinamica fluviale;
- a consentire l'accesso al personale di vigilanza incaricato dalla Concedente, che potrà in ogni momento effettuare verifiche per accertare lo stato di manutenzione dell'area e impartire l'ordine di effettuare gli interventi eventualmente necessari, ad insindacabile giudizio della Concedente, per garantire il buon regime delle acque;
- a sollevare fin d'ora la Concedente da ogni onere e responsabilità per qualsiasi danno derivante alle persone ed alla proprietà pubblica e privata a seguito di inadeguata manutenzione o di inadeguata custodia del bene demaniale in concessione, assumendosi gli oneri del risarcimento;
- a rispettare le leggi ed i regolamenti ed ordinamenti di polizia urbana e di pubblica sicurezza, nonché la normativa in materia di polizia delle acque contenuta nel R.D. 523/1904 e nel R.D. 1775/1933, tenendo fin d'ora indenne la Concedente da ogni conseguenza determinata dalla inosservanza di essi;
- a non mutare la destinazione del bene in concessione, né apportarvi aggiunte, innovazioni o altro senza la preventiva autorizzazione della Concedente, prendendo atto che tutte le opere addizionali e di miglioria autorizzate resteranno acquisite al demanio senza che il Concessionario possa avere diritto a rimborsi o indennizzi e che qualora il Concessionario esegua le predette opere senza autorizzazione sarà tenuto alla rimessa in pristino, a propria cura e spese, salvo che la Concedente non ritenga di mantenerle senza alcun onere a proprio carico; sarà tenuto inoltre al risarcimento degli eventuali danni;
- a non cedere né sub concedere, anche parzialmente, il bene oggetto di concessione;
- a tenere indenne la Concedente dalle spese necessarie per le opere di sistemazione delle aree pubbliche specificamente coinvolte dagli interventi di installazione e manutenzione e di ripristinare a regola d'arte le aree medesime nei tempi stabiliti;
- a consentire, in ogni momento l'accesso e/o il transito, per le opportune operazioni di vigilanza, al personale del Genio Civile ed ai mezzi addetti al servizio di piena e di polizia idraulica;
- a ripristinare, a proprie spese i luoghi alla scadenza della concessione per decorrenza del termine di durata sotto indicato e in caso di revoca o rinuncia, fatta salva la facoltà della Concedente di acquisire le opere al demanio, senza oneri per l'Amministrazione;

Il Concessionario inoltre:

- rimane il solo ed unico responsabile agli effetti del risarcimento di tutti i danni che fossero arrecati alla proprietà privata, a cose o persone per effetto di quanto autorizzato e comunque tenendo indenne la Regione Toscana da qualsiasi responsabilità, anche giudiziale, per eventuali danni, reclami o molestie che potessero derivare dai lavori in oggetto;

- è obbligato, ai sensi dell'art. 2 del R.D. n.523/1904 ad eseguire a proprie spese e non appena ricevute intimazione, tutte quelle varianti e modifiche, compresa anche l'eventuale demolizione delle opere stesse e la messa in pristino dello stato dei luoghi, che, a giudizio insindacabile dell'Autorità idraulica, si rendessero necessarie per garantire il buon regime idraulico o in seguito all'accertamento di effetti dannosi delle opere stesse o per le variate condizioni del corso d'acqua o per ogni altro pubblico interesse che potesse sopravvenire
- dovrà provvedere inoltre a ripristinare tempestivamente qualsiasi danno o guasto causato alle opere idrauliche ed al corso d'acqua in generale per effetto della presente autorizzazione, in conformità alle prescrizioni che saranno impartite dalla competente autorità idraulica;
- è tenuto alla osservanza delle disposizioni del R.D. 25/07/1904 n. 523 sulle opere idrauliche, nonché delle prescrizioni legislative e regolamentari vigenti, quali quelle concernenti la tutela delle acque pubbliche, dell'agricoltura, della fauna ittica, dell'industria, dell'igiene e della pubblica incolumità;

DATO ATTO che l'inadempimento da parte del Concessionario degli obblighi previsti dal presente Decreto di concessione, costituisce causa di decadenza, che si verifica anche nei casi di.

- a) violazione delle disposizioni e prescrizioni contenute in disposizioni legislative, regolamentari;
- b) violazione del divieto di cessione della concessione e di sub-concessione anche parziale dell'immobile;
- c) esecuzione dei lavori in difformità del progetto autorizzato. Prima di dichiarare la decadenza con apposito decreto, la Concedente comunicherà un termine non inferiore a 30 giorni entro il quale il Concessionario potrà presentare le proprie deduzioni;

RICORDATO che:

- al Concessionario dichiarato decaduto non spetterà alcun rimborso per le opere realizzate e per le spese sostenute;
- fatte salve le eventuali sanzioni di cui all'art. 9 della L.R. 80/2015, il Concessionario decaduto è soggetto all'obbligo di rilascio dell'immobile e al ripristino dei luoghi;
- nel caso di mancato rilascio è eseguito lo sfratto in via amministrativa;
- per quanto non espressamente previsto dal presente Decreto di Concessione si applicano le vigenti disposizioni, di legge e di regolamento, statali e regionali, ed in particolare il codice civile, la normativa concernente il buon regime delle acque, nonché l'igiene e la sicurezza pubblica, l'edilizia e l'urbanistica vigenti nel territorio dove i beni sono ubicati;

DATO ATTO che il Concedente potrà disporre, mediante atto amministrativo, la revoca della presente concessione in qualunque momento, con effetto immediato, qualora intervengano ragioni di regimazione idraulica del corso d'acqua interessato o che l'opera stessa sia in seguito giudicata incompatibile per il buon regime idraulico del corso d'acqua interessato o ragioni di pubblica utilità o per qualsiasi ragione di pubblico interesse;

RICORDATO che l'inosservanza delle condizioni e prescrizioni cui è vincolato il presente provvedimento, fatte salve le sanzioni penali per l'inosservanza delle norme contenute nel Capo VII del R.D. 523/1904, comporta il pagamento di una sanzione, nel rispetto dei limiti minimo e massimo previsto dall'articolo 9 della l.r.80/2015;

RITENUTO, sulla base dell'esperita istruttoria, di stabilire in anni 19 la durata della concessione che potrà essere rinnovata nei soli casi previsti dal Regolamento e con le modalità nel medesimo stabilite, esclusivamente a seguito di istanza da presentare almeno 30 giorni prima della scadenza del termine della concessione;

DATO ATTO che nel periodo di validità della concessione, il canone dovrà essere corrisposto anche se il Concessionario non possa o non voglia fare uso in tutto o in parte della concessione e che, in caso di rinuncia, il pagamento del canone è dovuto fino alla data di presentazione della relativa richiesta;

RICHIAMATO l'articolo 1 della L.R. 30/12/1971 n. 2, così come modificato dall'art.1 della L.R. 74/2018, che istituisce l'imposta regionale sulle concessioni statali per l'occupazione e l'uso dei beni del demanio e del patrimonio indisponibile dello Stato, situati nell'ambito territoriale della Regione commisurandola al 50% del canone di concessione;

DATO ATTO che ai sensi dell'art. 28 comma 6 del Regolamento regionale 12 agosto 2016, n. 60/R per le concessioni di durata superiore ad un anno il canone sarà aggiornato annualmente sulla base del tasso di inflazione programmato;

RITENUTO di commisurare a una annualità del canone il deposito cauzionale di cui all'art. 31 del Regolamento, versato dal concessionario a garanzia del regolare pagamento del canone e/o a titolo di rimborso delle spese eventualmente sostenute da questa Amministrazione e da reintegrare fino alla suddetta misura nel caso di prelievi parziali di somme, nel corso della concessione;

DATO ATTO che il presente atto è sostanzialmente conforme allo schema approvato con Decreto del Direttore n. 463 del 12/02/2016;

DATO ATTO che l'imposta di bollo relativa al presente atto è stata assolta dal richiedente con marca cartacea

n. 012100297460078 del 06/06/2024.

DATO ATTO infine che il richiedente ha provveduto in data 04/09/2024, al versamento a favore della Regione Toscana dei seguenti importi:

- € 806,40 a titolo di deposito cauzionale definitivo infruttifero mediante versamento sul conto Banco Posta, codice IBAN IT41 X076 0102 8000 0103 1581 018;
- € 268,80 a titolo di primo canone concessorio, corrispondente a quattro dodicesimi del canone annuale di € 806,40 riferito al 2024 mediante versamento sul conto Banco Posta, codice IBAN IT41 X076 0102 8000 0103 1581 018;
- € 306,43 a titolo di versamento dell'imposta di registro, effettuato tramite modello F24;
- € 134,40 a titolo di imposta regionale sul canone di concessione sul conto Banco Posta codice IBAN IT70 J 0760102800 000011899580.

Tutto ciò premesso e considerato,

DECRETA

1. di autorizzare l'esecuzione delle opere ai sensi e per gli effetti dell'art. 2, comma 1, lettera i) e lettera n) della L.R. 80/2015 e dell' art. 93 del R.D. 523/1904 così come sopra descritto e rappresentato negli elaborati sopra elencati;
2. di stabilire che l'autorizzazione all'esecuzione dei lavori ha validità di anni 3 (tre) dalla data del presente atto, fatta salva la possibilità di motivata richiesta di rinnovo da parte del richiedente;
3. di accordare alla Società Nuove Acque spa, c.f. 01616760516, con sede legale in Comune di Arezzo, Loc. Poggio Cuculo Fraz. Patrignone, n. 64/D la concessione per l'occupazione di:
 - porzione di area demaniale del corso d'acqua denominato AV37027, in Comune di Lucignano, presso la particella 198 del Foglio 34 per attraversamento sotterraneo con condotta idrica;
 - porzione di area demaniale del corso d'acqua denominato Fosso delle Vertighe (AV36767), in Comune di Lucignano, presso la particella 92 del Foglio 34 per attraversamento con condotta idrica staffata a manufatto esistente;
 - porzione di area demaniale del corso d'acqua denominato AV36400, loc. in Comune di Lucignano, presso la particella 142 del Foglio 34 per attraversamento con condotta idrica staffata a manufatto esistente;
4. di stabilire che la concessione ha durata di anni 19 dalla data del presente atto e che il canone di concessione è pari a € 806,40 secondo quanto riportato al p.to 11 dell'Allegato A della D.G.R. 1555/2022, soggetto ad aggiornamento e modifica in ragione delle disposizioni emanate dalla Regione Toscana, da pagarsi entro il 31 Dicembre dell'anno di riferimento, sino alla scadenza della presente concessione anche se il concessionario non voglia o non possa fare uso in tutto o in parte della concessione;
5. di disporre che la realizzazione dell'opera e la gestione dell'area demaniale siano sottoposte alle prescrizioni tecniche e generali individuate in premessa e nessuna variazione potrà essere introdotta senza la preventiva autorizzazione da parte di questo Settore;
6. di procedere alla registrazione fiscale del presente provvedimento, considerato che l'ammontare dell'imposta proporzionale dovuta per l'intera durata della concessione risulta superiore alla misura fissa di Euro 200,00, ai sensi dell'art. 2, parte II della Tariffa del D.P.R. 131/1986;
7. di dare atto che:
 - il presente provvedimento è rilasciato ai soli fini di tutela delle opere idrauliche e del buon regime delle acque pubbliche, giusto l'art. 2 del R.D. 523/1904, e pertanto fa salvi e impregiudicati i diritti di terzi. Il destinatario è tenuto a munirsi di tutti gli ulteriori titoli abilitativi e atti di assenso previsti dalle leggi vigenti.
 - il Concessionario è a conoscenza che, ferme restando le vigenti disposizioni urbanistiche del Comune interessato, in assenza della presente autorizzazione non possono iniziare i lavori.
8. di trasmettere per via telematica il presente provvedimento all'indirizzo pec: direzione.technica@pec.nuoveacque.it.

Avverso il presente provvedimento è ammesso ricorso davanti all'autorità giudiziaria competente nei termini di legge.

IL DIRIGENTE



REGIONE TOSCANA

DIREZIONE DIFESA DEL SUOLO E PROTEZIONE CIVILE

SETTORE GENIO CIVILE VALDARNO SUPERIORE

Responsabile di settore Gennarino COSTABILE

Incarico: DECR. DIRIG. CENTRO DIREZIONALE n. 10159 del 14-05-2024

Decreto soggetto a verifica di cui all'art. 7 del disciplinare di controllo ai sensi della DGR n. 521/2024

Numero adozione: 21560 - Data adozione: 25/09/2024

Oggetto: R.D. 11/12/33 n. 1775, sulle acque pubbliche - Concessione di derivazione di acqua pubblica sotterranea da un pozzo ubicato in Comune di Cortona (AR), Località Manzano. Approvazione del Disciplinare di concessione. Procedimento/Pratica SiDIT n. 4798/2024-2830/2020 (Codice locale n. CSA2015_00005).

Il presente atto è pubblicato sul BURT ai sensi degli articoli 4, 5 e 5 bis della l.r. 23/2007 e sulla banca dati degli atti amministrativi della Giunta regionale ai sensi dell'art.18 della l.r. 23/2007. E' escluso dalla pubblicazione l'allegato A nel rispetto dei limiti alla trasparenza posti dalla normativa statale.

Data certificazione e pubblicazione in banca dati ai sensi L.R. 23/2007 e ss.mm.: 26/09/2024

Documento informatico firmato digitalmente ai sensi del testo unico D.P.R. 28 dicembre 2000,n. 445, del D.Lgs. 7 marzo 2005, n. 82 e norme collegate, il quale sostituisce il testo cartaceo e la firma autografa.

Numero interno di proposta: 2024AD024157

IL DIRIGENTE

VISTO il R.D. 11 dicembre 1933 n. 1775 "Testo unico delle disposizioni sulle acque e impianti elettrici";

VISTA la L. 7 agosto 1990 n. 241 e ss. mm.ii.;

VISTO il D.Lgs 31 marzo 1998 n. 112 "Conferimento di funzioni e compiti amministrativi dello Stato alle regioni ed agli enti locali", in attuazione del capo I della legge 15 marzo 1997, n. 59;

VISTA la Deliberazione del Consiglio della Regione Toscana 25 gennaio 2005 n. 6 "Approvazione del piano di tutela delle acque";

VISTO il D.Lgs. 3 aprile 2006 n. 152 "Norme in materia ambientale";

VISTA la L.R. 3 marzo 2015 n. 22 "Riordino delle funzioni provinciali e attuazione della legge 7 aprile 2014 n. 56";

VISTA la L.R. 28 dicembre 2015 n. 80 "Norme in materia di difesa del suolo, tutela delle risorse idriche e tutela della costa e degli abitati costieri";

VISTI i regolamenti della Regione Toscana:

- 21 aprile 2015, n. 51/R "Regolamento di attuazione dell'articolo 11, comma 1, lettere e) ed f) della legge regionale 28 dicembre 2015 n. 80. Disciplina degli obblighi di misurazione delle portate e dei volumi dei prelievi e delle restituzioni di acqua pubblica e delle modalità di trasmissione dei risultati delle misurazioni";

- 16 agosto 2016, n. 61/R "Regolamento di attuazione dell'articolo 11, commi 1 e 2, della legge regionale 28 dicembre 2015 n. 80 (Norme in materia di difesa del suolo, tutela delle risorse idriche e tutela della costa e degli abitati costieri) recante disposizioni per l'utilizzo razionale della risorsa idrica e per la disciplina dei procedimenti di rilascio dei titoli concessori e autorizzatori per l'uso di acqua. Modifiche al D.P.G.R. 51/R/2015";

VISTA la delibera della Giunta regionale 21/01/2019 n. 58, pubblicata nel Burt il 30/01/2019, recante "Indirizzi di prima applicazione per la valutazione ambientale ex ante delle derivazioni idriche e l'individuazione del deflusso ecologico in relazione agli obiettivi di qualità ambientale definiti dai Piani di gestione delle Acque delle autorità di Distretto Idrografico ricadenti nel territorio della Regione Toscana";

VISTA la delibera della Giunta Regionale del 1 ottobre 2018 n. 1068 "Delibera di determinazione dei canoni sulle utilizzazioni delle acque per l'annualità 2018" e successive delibere di aggiornamento dei canoni sulla base del tasso di inflazione programmata (TIP);

RICHIAMATA la domanda di concessione di derivazione di acque sotterranee ad uso "igienico ed assimilati" tramite un pozzo ubicato nel Comune di Cortona (AR), Località Manzano, nel terreno individuato al N.C.T nel foglio n. 252, particella n. 28, presentata alla Provincia di Arezzo in data 25/06/2015;

CONSIDERATO che, con domanda in data 09/07/2024 al numero protocollo 387722, l'impresa agricola individuale richiedente, come meglio identificata nell'allegato al presente atto per farne parte integrante e sostanziale (allegato A), ha manifestato interesse al rilascio della concessione, chiedendo contestualmente una variante sostanziale consistente nell'istituzione di un campo pozzi con un'altra opera ubicata al N.C.T del Comune di Cortona (AR) nel foglio n. 252, particella n. 86 (ex 23), per un fabbisogno annuo pari a 2.000 mc da utilizzare per uso agricolo;

VISTI gli esiti dell'istruttoria svolta dall'Ufficio e le caratteristiche della derivazione che possono essere così sintetizzate:

- la quantità di acqua da derivare, sulla quale è calcolato il canone di concessione, è fissata in misura della portata media di 0,063 l/s, per un fabbisogno di 2.000 metri cubi annui, destinati ad uso agricolo;

CONSIDERATO CHE l'impresa individuale richiedente ha versato in data 19/09/2024 la somma di € 86,95 (*euro ottantasei virgola novantacinque centesimi*) tramite bonifico su C/C bancario IBAN IT41 X 07601 02800 001031581018 intestato a Regione Toscana, a titolo di cauzione a garanzia del pagamento del canone di concessione di derivazione d'acqua pubblica ai sensi dell'art. 60 della D.P.G.R. 61/R/2016 e della D.G.R.T. n. 1068/2018 e degli obblighi assunti con il disciplinare di concessione, somma che sarà restituita alla scadenza della concessione senza rinnovo;

DATO ATTO CHE la titolare dell'impresa individuale ha sottoscritto il Disciplinare conservato agli atti e allegato al presente decreto per farne parte integrante e sostanziale (allegato A), contenente gli obblighi e le condizioni cui è vincolata la concessione di acque pubbliche di cui all'oggetto;

DATO ATTO CHE il Disciplinare in questione è conforme allo schema tipo approvato con Delibera G.R.T. n. 194 del 16/03/2016;

RITENUTA l'istanza presentata meritevole di approvazione;

DATO ATTO che il responsabile del procedimento amministrativo, ai sensi della Legge 241/1990 e s.m.i., è il titolare di incarico di Elevata Qualificazione in "Procedure tecnico autorizzative in materia di acque - Valdarno Superiore";

DATO ATTO CHE l'imposta di bollo relativa al presente atto è stata regolarmente assolta;

Tutto ciò premesso e considerato

DECRETA

1. di rilasciare, entro i limiti di disponibilità dell'acqua e fatti salvi i diritti di terzi, all'impresa agricola individuale richiedente, come meglio identificata nell'allegato al presente atto per farne parte integrante e sostanziale (allegato A), la concessione di derivazione di acque sotterranee tramite due pozzi ubicati nel Comune di Cortona (AR), Località Manzano, nel terreno individuato al N.C.T nel foglio n. 252, particelle n. 28 e 86 (ex 23), per uso agricolo, per una portata media di 0,063 l/s, sulla base della quale sarà calcolato il canone di concessione;
2. di stabilire la durata della concessione in anni 15 con decorrenza dalla data del presente atto;
3. di approvare il Disciplinare conservato agli atti dell'ufficio scrivente e allegato al presente decreto per farne parte integrante e sostanziale (allegato A), contenente gli obblighi e le condizioni cui è vincolata la concessione di acque pubbliche di cui all'oggetto;
4. di dichiarare che gli obblighi derivanti dalla presente concessione sono regolati come stabilito nel Disciplinare di Concessione richiamato e approvato al precedente punto 3;
5. di dichiarare che ai sensi della D.G.R. n. 1068/2018 e successive delibere di aggiornamento dei canoni sulla base del tasso di inflazione programmata (TIP), il canone annuo è stabilito nella misura di € 86,95 (*euro ottantasei virgola novantacinque centesimi*);
6. di dichiarare che la Regione Toscana resta sollevata da ogni onere e responsabilità in dipendenza dell'attingimento, inclusi gli eventuali danni verso terzi e qualsiasi altro danno si possa verificare, durante l'esercizio della derivazione, alle persone ed alla proprietà pubblica e privata, che saranno in ogni caso posti a carico del Concessionario;
7. di trasmettere il presente provvedimento al Concessionario e al Comune di Cortona.

Avverso il presente provvedimento è ammesso ricorso nei confronti dell'autorità giudiziaria competente nei termini di legge.

IL DIRIGENTE

Allegati n. 1

A

Disciplinare di concessione

d07ee6d79a790ea856bfe01663476bb33e8ad1f0e71814150eddd55e62e59b81



REGIONE TOSCANA

DIREZIONE DIFESA DEL SUOLO E PROTEZIONE CIVILE

SETTORE GENIO CIVILE VALDARNO SUPERIORE

Responsabile di settore Gennarino COSTABILE

Incarico: DECR. DIRIG. CENTRO DIREZIONALE n. 10159 del 14-05-2024

Decreto soggetto a verifica di cui all'art. 7 del disciplinare di controllo ai sensi della DGR n. 521/2024

Numero adozione: 21562 - Data adozione: 25/09/2024

Oggetto: RD nr. 523/1904 - LR nr. 80/2015. Concessione porzione di area demaniale del corso d'acqua denominato Fosso del Risaio (MV30873), in loc. Santa Brigida del Comune di Pontassieve per l'esecuzione di scarico acque reflue domestiche. Pratica SiDIT 6251/2024

Il presente atto è pubblicato sul BURT ai sensi degli articoli 4, 5 e 5 bis della l.r. 23/2007 e sulla banca dati degli atti amministrativi della Giunta regionale ai sensi dell'art.18 della l.r. 23/2007. E' escluso dalla pubblicazione l'allegato A nel rispetto dei limiti alla trasparenza posti dalla normativa statale.

Data certificazione e pubblicazione in banca dati ai sensi L.R. 23/2007 e ss.mm.: 26/09/2024

Documento informatico firmato digitalmente ai sensi del testo unico D.P.R. 28 dicembre 2000,n. 445, del D.Lgs. 7 marzo 2005, n. 82 e norme collegate, il quale sostituisce il testo cartaceo e la firma autografa.

Numero interno di proposta: 2024AD024234

IL DIRIGENTE

VISTO l'art. 93 del R.D. 523/1904 "Testo unico delle disposizioni di legge intorno alle opere idrauliche delle diverse categorie" e s.m.i.;

VISTA la L. 37/94 "Norme per la tutela ambientale delle aree demaniali dei fiumi, torrenti, laghi e altre acque pubbliche";

VISTA la L.R. 79/2012 "Nuova disciplina in materia di consorzi di bonifica. Modifiche alla l.r. 69/2008 e alla l.r.91/1998. Abrogazione della l.r. 34/1994";

VISTA la D.C.R.T. n. 25 del 23/04/2024: "Modifiche al reticolo idrografico e di gestione di cui alla legge regionale 27 dicembre 2012, n.79 approvato con deliberazione del Consiglio regionale 11 luglio 2023, n.55";

VISTA la L.R. 80/2015 "Norme in materia di difesa del suolo, tutela delle risorse idriche e tutela della costa e degli abitati costieri", ed in particolare l'art. 2 lett. i);

VISTA la L.R. 41/2018 "Disposizioni in materia di rischio di alluvioni e di tutela dei corsi d'acqua in attuazione del decreto legislativo 23 febbraio 2010, n. 49 (Attuazione della direttiva 2007/60/CE relativa alla valutazione e alla gestione dei rischi di alluvioni). Modifiche alla l.r. 80/2015 e alla l.r. 65/2014";

RICHIAMATO il DPGR 60/R del 12/08/2016 "Regolamento in attuazione dell'articolo 5 della legge regionale 28 dicembre 2015 n. 80 "Norme in materia di difesa del suolo, tutela delle risorse idrica e tutela della costa e degli abitati costieri" recante disciplina del rilascio delle concessioni per l'utilizzo del demanio idrico e criteri per la determinazione dei canoni, come modificato dal DPGR 45/R dell'8/8/2017;

VISTA la Delibera della Giunta Regionale n. 1555 del 27/12/2022 "Aggiornamento dei canoni per l'uso del demanio idrico ai sensi della l.r. n. 80/2015 e del d.p.g.r. n. 60/R/2016";

RICHIAMATO il D.P.G.R. 42/R del 25/07/2018 "Regolamento per lo svolgimento delle attività di polizia idraulica, polizia delle acque, e servizio di piena, in attuazione dell'articolo 5 della legge regionale 28 dicembre 2015, n. 80 (Norme in materia di difesa del suolo, tutela delle risorse idrica e tutela della costa e degli abitati costieri)."

VISTA l'istanza di concessione del demanio idrico di cui alla pratica SiDIT n. 6251/2024, presentata dal richiedente, i cui dati anagrafici sono riportati nell'Allegato A parte integrale e sostanziale del presente atto, acquisita agli atti di questo Settore con prot. n. 480761 del 09-09-2024, con la quale si trasmette in allegato la documentazione progettuale costituita dai seguenti elaborati in formato digitale:

1. Corografia;
2. Documentazione fotografica;
3. Relazione tecnica;
4. Planimetria generale;
5. Planimetria sezione;
6. Sezioni;
7. Relazione geologica e idrogeologica.

PRESO ATTO che il progetto prevede:

- lavori nelle pertinenze del corso d'acqua denominato Fosso del Risaio (MV30873), loc. Santa Brigida in Comune di Pontassieve, presso la particella 254 del Foglio 26 per l'esecuzione dell'opera n. 20428 - Scarico acque reflue domestiche, così come descritto e rappresentato negli elaborati di progetto;

DATO ATTO che il Responsabile del procedimento è l'incaricato di elevata qualificazione delle procedure tecnico autorizzative per la difesa del suolo nominato con Ordine di Servizio n. 19 del 14/11/2022;

CONSIDERATO che le opere e attività sopra descritte comportano l'utilizzo di porzione di area del demanio idrico del suddetto corso d'acqua;

DATO ATTO che le suddette opere rientrano in una delle fattispecie di cui all'art. 13 comma 1 del Regolamento 60/R/2016 e s.m.i e pertanto si può procedere ad assegnazione diretta dell'area demaniale senza procedura in concorrenza;

RICORDATO che ai sensi dell'art. 24 comma 6 del Regolamento 60/R, la concessione può essere rilasciata senza il disciplinare;

DATO ATTO che il presente decreto contiene gli elementi essenziali e le clausole che regolano il rapporto giuridico tra questa Amministrazione e il concessionario;

DATO ATTO che la documentazione progettuale che descrive l'esecuzione dei lavori e le caratteristiche più significative delle opere con evidenziate le aree demaniali impegnate e la finalità dell'occupazione, è quella agli atti del procedimento n. 8498/2024;

ACCERTATO che:

- il progetto presenta i requisiti per essere autorizzato con le prescrizioni di seguito riportate in quanto:
 - non altera il buon regime delle acque;
 - non interferisce con esigenze di regimazione idraulica, accessibilità e manutenzione del corso d'acqua ed è compatibile con la presenza di opere idrauliche;
 - non interferisce con la stabilità del fondo e delle sponde del corso d'acqua;
 - non vi è aggravio del rischio in altre aree derivante dalla realizzazione dell'intervento;
 - non vi è aggravio del rischio per le persone;
- la realizzazione dei lavori non è in contrasto con la disciplina dal Capo VII del R.D 523/1904 e con la normativa regionale di riferimento;

DATO ATTO che, nella realizzazione e gestione delle opere dovranno essere osservate le prescrizioni tecniche e generali, che vengono di seguito specificate:

PRESCRIZIONI TECNICHE

- la sponda dovrà essere opportunamente protetta con scogliera e la tubazione dovrà essere ammorsata alla stessa;
- la tubazione di scarico non dovrà sporgere oltre la sponda, ma dovrà essere a filo della stessa;
- durante l'esecuzione dei lavori non dovrà essere mai impedito o ostacolato il regolare deflusso delle acque né essere mai ridotta l'efficienza idraulica del corso d'acqua interessato dai lavori;
- durante l'esecuzione dei lavori dovranno essere messi in atto tutti gli accorgimenti e le precauzioni necessarie affinché l'interferenza con la dinamica fluviale non determini aggravio di rischio idraulico ed in generale pericolo per l'incolumità delle persone e danni ai beni pubblici e privati;
- tutte le opere provvisorie occorrenti per l'esecuzione dei lavori dovranno ingombrare il meno possibile l'alveo del corso d'acqua e dovranno essere comunque rimosse prima del sopraggiungere delle piene;
- tutti i lavori dovranno essere eseguiti a perfetta regola d'arte secondo le normative, le specifiche e le linee guida esistenti per i materiali da costruzione e le modalità realizzative.
- le opere finite dovranno risultare conformi ai disegni esaminati da questo Ufficio;
- al termine dei lavori eventuali materiali di risulta dovranno essere allontanati dal cantiere e ripristinato lo stato dei luoghi;
- dovrà essere sempre garantito l'accesso all'alveo al personale di questo Ufficio e del Consorzio di Bonifica o altri da tali Enti individuati, addetto alla vigilanza e alla manutenzione del corso d'acqua;
- i lavori che in qualsiasi modo interesseranno l'alveo del corso d'acqua dovranno essere eseguiti in condizioni meteorologiche favorevoli;
- i lavori dovranno essere svolti in conformità alle disposizioni per la salvaguardia dell'ittiofauna e dovranno essere adottati tutti gli accorgimenti necessari al fine di evitare intorbidamenti che possano arrecare danno alla fauna ittica;
- al termine dei lavori dovrà essere ripristinato lo stato dei luoghi interessato dal cantiere e da occupazioni temporanee, comprensivo di tutte quelle aree interessate dal passaggio dei mezzi sia lungo le rive degli alvei che sulle viabilità di accesso;
- non è consentito il transito dei mezzi pesanti su argini imbibiti;

PRESCRIZIONI GENERALI:

- l'autorizzazione di cui al presente atto riguarda esclusivamente l'esecuzione delle opere indicate in premessa, per cui ogni variazione od ogni ulteriore opera o attività non indicata negli elaborati progettuali inoltrati, od altro comunque non previsto, dovrà essere sottoposto ad ulteriore esame di questo Settore per la nuova eventuale autorizzazione prima della loro esecuzione
- i lavori dovranno iniziare entro dodici mesi dalla data di rilascio del presente atto pena la perdita di validità dello stesso. Nel caso in cui le opere non fossero ancora iniziate entro tale scadenza, l'autorizzazione deve essere considerata automaticamente decaduta senza ulteriore comunicazione da parte dello scrivente ufficio;

- l'autorizzazione di cui al presente atto ha validità di anni tre dalla data del presente atto a pena di decadenza senza ulteriori comunicazioni da parte dello scrivente Ufficio, salvo richiesta di rinnovo da presentarsi almeno 30 giorni prima della scadenza;
- le opere saranno eseguite a totale cura e spese del richiedente;
- il richiedente dovrà comunicare allo scrivente Settore la data di inizio e fine lavori con un anticipo di almeno 5 giorni, ciò al fine di consentire eventuali accertamenti tesi a verificare la rispondenza tra quanto previsto e quanto realizzato e trasmettere, entro sessanta giorni dal termine dei lavori, copia della dichiarazione di rispondenza delle opere stesse a quanto oggetto di autorizzazione e dell'avvenuto recepimento delle prescrizioni contenute nel presente atto;
- il Richiedente ai fini dell'esecuzione delle opere, è tenuto a munirsi di tutti i titoli abilitativi, autorizzativi e degli atti di assenso, comunque denominati, previsti dalle leggi vigenti;
- con il presente Decreto s'intendono autorizzati, per tutta la durata della concessione, tutti gli interventi manutentivi ordinari che si rendessero necessari al corretto esercizio del bene concesso, nel rispetto comunque delle normative vigenti al momento;
- il concessionario dovrà comunicare preventivamente a questa Amministrazione la data d'inizio dei predetti lavori manutentivi e dovrà altresì presentare, a corredo di tale comunicazione, documentazione tecnica esplicativa;

STABILITO che ai sensi dell'art. 22 del DPGR 60/R del 12/08/2016, il Concessionario si obbliga:

- ad assumere la custodia dell'area demaniale in concessione, oltreché delle opere realizzate, mantenendole in buono stato, preservandole dal pericolo di distruzione o danneggiamento, salvaguardandole da intrusioni e manomissioni da parte di soggetti non autorizzati;
- a porre in essere tutte le misure necessarie a garantire la stabilità nel tempo dei manufatti, anche in dipendenza del mutevole regime del corso d'acqua, previo ottenimento dell'autorizzazione dell'Amministrazione Concedente, dichiarando fin d'ora di non aver nulla a pretendere per qualsiasi danno eventualmente occorso alle opere oggetto di concessione ed agli utilizzatori, per effetto delle piene e dei fenomeni di dinamica fluviale;
- a consentire l'accesso al personale di vigilanza incaricato dalla Concedente, che potrà in ogni momento effettuare verifiche per accertare lo stato di manutenzione dell'area e impartire l'ordine di effettuare gli interventi eventualmente necessari, ad insindacabile giudizio della Concedente, per garantire il buon regime delle acque;
- a sollevare fin d'ora la Concedente da ogni onere e responsabilità per qualsiasi danno derivante alle persone ed alla proprietà pubblica e privata a seguito di inadeguata manutenzione o di inadeguata custodia del bene demaniale in concessione, assumendosi gli oneri del risarcimento;
- a rispettare le leggi ed i regolamenti ed ordinamenti di polizia urbana e di pubblica sicurezza, nonché la normativa in materia di polizia delle acque contenuta nel R.D. 523/1904 e nel R.D. 1775/1933, tenendo fin d'ora indenne la Concedente da ogni conseguenza determinata dalla inosservanza di essi;
- a non mutare la destinazione del bene in concessione, né apportarvi aggiunte, innovazioni o altro senza la preventiva autorizzazione della Concedente, prendendo atto che tutte le opere addizionali e di miglioria autorizzate resteranno acquisite al demanio senza che il Concessionario possa avere diritto a rimborsi o indennizzi e che qualora il Concessionario esegua le predette opere senza autorizzazione sarà tenuto alla rimessa in pristino, a propria cura e spese, salvo che la Concedente non ritenga di mantenerle senza alcun onere a proprio carico; sarà tenuto inoltre al risarcimento degli eventuali danni;
- a non cedere né sub concedere, anche parzialmente, il bene oggetto di concessione;
- a tenere indenne la Concedente dalle spese necessarie per le opere di sistemazione delle aree pubbliche specificamente coinvolte dagli interventi di installazione e manutenzione e di ripristinare a regola d'arte le aree medesime nei tempi stabiliti;
- a consentire, in ogni momento l'accesso e/o il transito, per le opportune operazioni di vigilanza, al personale del Genio Civile ed ai mezzi addetti al servizio di piena e di polizia idraulica;
- a ripristinare, a proprie spese i luoghi alla scadenza della concessione per decorrenza del termine di durata sotto indicato e in caso di revoca o rinuncia, fatta salva la facoltà della Concedente di acquisire le opere al demanio, senza oneri per l'Amministrazione;

Il Concessionario inoltre:

- rimane il solo ed unico responsabile agli effetti del risarcimento di tutti i danni che fossero arrecati alla proprietà privata, a cose o persone per effetto di quanto autorizzato e comunque tenendo indenne la Regione Toscana da qualsiasi responsabilità, anche giudiziale, per eventuali danni, reclami o molestie che potessero derivare dai

lavori in oggetto;

- è obbligato, ai sensi dell'art. 2 del R.D. n.523/1904 ad eseguire a proprie spese e non appena ricevutane intimazione, tutte quelle varianti e modifiche, compresa anche l'eventuale demolizione delle opere stesse e la messa in pristino dello stato dei luoghi, che, a giudizio insindacabile dell'Autorità idraulica, si rendessero necessarie per garantire il buon regime idraulico o in seguito all'accertamento di effetti dannosi delle opere stesse o per le variate condizioni del corso d'acqua o per ogni altro pubblico interesse che potesse sopravvenire
- dovrà provvedere inoltre a ripristinare tempestivamente qualsiasi danno o guasto causato alle opere idrauliche ed al corso d'acqua in generale per effetto della presente autorizzazione, in conformità alle prescrizioni che saranno impartite dalla competente autorità idraulica;
- è tenuto alla osservanza delle disposizioni del R.D. 25/07/1904 n. 523 sulle opere idrauliche, nonché delle prescrizioni legislative e regolamentari vigenti, quali quelle concernenti la tutela delle acque pubbliche, dell'agricoltura, della fauna ittica, dell'industria, dell'igiene e della pubblica incolumità;

DATO ATTO che l'inadempimento da parte del Concessionario degli obblighi previsti dal presente Decreto di concessione, costituisce causa di decadenza, che si verifica anche nei casi di.

- a) violazione delle disposizioni e prescrizioni contenute in disposizioni legislative, regolamentari;
- b) violazione del divieto di cessione della concessione e di sub-concessione anche parziale dell'immobile;
- c) esecuzione dei lavori in difformità del progetto autorizzato. Prima di dichiarare la decadenza con apposito decreto, la Concedente comunicherà un termine non inferiore a 30 giorni entro il quale il Concessionario potrà presentare le proprie deduzioni;

RICORDATO che:

- al Concessionario dichiarato decaduto non spetterà alcun rimborso per le opere realizzate e per le spese sostenute;
- fatte salve le eventuali sanzioni di cui all'art. 9 della L.R. 80/2015, il Concessionario decaduto è soggetto all'obbligo di rilascio dell'immobile e al ripristino dei luoghi;
- nel caso di mancato rilascio è eseguito lo sfratto in via amministrativa;
- per quanto non espressamente previsto dal presente Decreto di Concessione si applicano le vigenti disposizioni, di legge e di regolamento, statali e regionali, ed in particolare il codice civile, la normativa concernente il buon regime delle acque, nonché l'igiene e la sicurezza pubblica, l'edilizia e l'urbanistica vigenti nel territorio dove i beni sono ubicati;

DATO ATTO che il Concedente potrà disporre, mediante atto amministrativo, la revoca della presente concessione in qualunque momento, con effetto immediato, qualora intervengano ragioni di regimazione idraulica del corso d'acqua interessato o che l'opera stessa sia in seguito giudicata incompatibile per il buon regime idraulico del corso d'acqua interessato o ragioni di pubblica utilità o per qualsiasi ragione di pubblico interesse;

RICORDATO che l'inosservanza delle condizioni e prescrizioni cui è vincolato il presente provvedimento, fatte salve le sanzioni penali per l'inosservanza delle norme contenute nel Capo VII del R.D. 523/1904, comporta il pagamento di una sanzione, nel rispetto dei limiti minimo e massimo previsto dall'articolo 9 della l.r.80/2015;

RITENUTO, sulla base dell'esperita istruttoria, di stabilire in anni 9 la durata della concessione e potrà essere rinnovata nei soli casi previsti dal Regolamento e con le modalità nel medesimo stabilite, esclusivamente a seguito di istanza da presentare almeno 30 giorni prima della scadenza del termine della concessione;

DATO ATTO che nel periodo di validità della concessione, il canone dovrà essere corrisposto anche se il Concessionario non possa o non voglia fare uso in tutto o in parte della concessione e che, in caso di rinuncia, il pagamento del canone è dovuto fino alla data di presentazione della relativa richiesta;

RICHIAMATO l'articolo 1 della L.R. 30/12/1971 n. 2, così come modificato dall'art.1 della L.R. 74/2018, che istituisce l'imposta regionale sulle concessioni statali per l'occupazione e l'uso dei beni del demanio e del patrimonio indisponibile dello Stato, situati nell'ambito territoriale della Regione commisurandola al 50% del canone di concessione;

DATO ATTO che ai sensi dell'art. 28 comma 6 del Regolamento regionale 12 agosto 2016, n. 60/R per le concessioni di durata superiore ad un anno il canone sarà aggiornato annualmente sulla base del tasso di inflazione programmato;

RITENUTO di commisurare a una annualità del canone il deposito cauzionale di cui all'art. 31 del Regolamento, versato dal concessionario a garanzia del regolare pagamento del canone e/o a titolo di rimborso delle spese eventualmente sostenute da questa Amministrazione e da reintegrare fino alla suddetta misura nel caso di prelievi parziali di somme, nel corso della concessione;

DATO ATTO che il presente decreto è sostanzialmente conforme allo schema approvato con Decreto del Direttore n. 463 del 12/02/2016;

DATO ATTO che l'imposta di bollo relativa al presente atto è stata assolta dal richiedente con marca cartacea n. 01231162504266 del 04/07/2024.

DATO ATTO infine che il richiedente ha provveduto al versamento a favore della Regione Toscana dei seguenti importi:

- € 257,00 a titolo di deposito cauzionale definitivo infruttifero mediante versamento sul conto corrente postale, codice IBAN IT41 X076 0102 8000 0103 1581 018;
- € 85,67 a titolo di primo canone concessorio, corrispondente a quattro dodicesimi del canone annuale di € 257,00 riferito al 2024 mediante versamento sul conto Banco Posta, codice IBAN IT41 X076 0102 8000 0103 1581 018;
- € 42,83 a titolo di imposta regionale sul canone di concessione sul conto Banco Posta codice IBAN IT70 J 0760102800 000011899580.

Tutto ciò premesso e considerato,

DECRETA

1. di autorizzare l'esecuzione delle opere ai sensi e per gli effetti dell'art. 2, comma 1, lettera i) e lettera n) della L.R. 80/2015 e dell' art. 93 del R.D. 523/1904 così come sopra descritto e rappresentato negli elaborati sopra elencati depositati agli atti dell'Ufficio;
2. di stabilire che l'autorizzazione all'esecuzione dei lavori ha validità di anni tre dalla data del presente atto, fatta salva la possibilità di motivata richiesta di rinnovo da parte del richiedente;
3. di accordare, al richiedente i cui dati anagrafici sono riportati nell'allegato A parte integrante e sostanziale del presente atto, la concessione per l'occupazione di:
 - porzione di area demaniale del corso d'acqua denominato Fosso del Risaio (MV30873), loc. Santa Brigida in Comune di Pontassieve, presso la particella 254 del Foglio 26 con l'opera n. 20428 - Scarico acque reflue domestiche;
4. di stabilire che la concessione ha durata di anni 9 dalla data del presente atto e che il canone di concessione è pari a € 257,00, secondo quanto riportato al p.to 6.2 dell'Allegato A della D.G.R. 1555/2022, soggetto ad aggiornamento e modifica in ragione delle disposizioni emanate dalla Regione Toscana, da pagarsi entro il 31 Dicembre dell'anno di riferimento, sino alla scadenza della presente concessione anche se il concessionario non voglia o non possa fare uso in tutto o in parte della concessione;
5. di disporre che la realizzazione delle opere e la gestione dell'area demaniale siano sottoposte alle prescrizioni tecniche e generali individuate in premessa e nessuna variazione potrà essere introdotta senza la preventiva autorizzazione da parte di questo Settore;
6. di non procedere alla registrazione fiscale del presente provvedimento, considerato che l'ammontare dell'imposta proporzionale dovuta per l'intera durata della concessione risulta inferiore alla misura di Euro 200,00, ai sensi dell'art. 2, parte II della Tariffa del D.P.R. 131/1986. Resta ferma comunque la possibilità da parte del concessionario, in caso d'uso, ai sensi del suddetto articolo, provvedere alla sua registrazione;
7. di dare atto che:
 - il presente provvedimento è rilasciato ai soli fini di tutela delle opere idrauliche e del buon regime delle acque pubbliche, giusto l'art. 2 del R.D. 523/1904, e pertanto fa salvi e impregiudicati i diritti di terzi. Il destinatario è tenuto a munirsi di tutti gli ulteriori titoli abilitativi e atti di assenso previsti dalle leggi vigenti.
 - il Concessionario è a conoscenza che, ferme restando le vigenti disposizioni urbanistiche del Comune interessato, in assenza della presente autorizzazione non possono iniziare i lavori.
8. di trasmettere il presente provvedimento all'indirizzo pec del tecnico incaricato.

Avverso il presente provvedimento è ammesso ricorso davanti all'autorità giudiziaria competente nei termini di legge.

IL DIRIGENTE

Allegati n. 1

A

Anagrafica richiedente

3b5df66a26cb44cc6f891c27eced3de5fc7437d39627f08ea4d84a46d8f9fa01



REGIONE TOSCANA

DIREZIONE DIFESA DEL SUOLO E PROTEZIONE CIVILE

SETTORE GENIO CIVILE VALDARNO SUPERIORE

Responsabile di settore Gennarino COSTABILE

Incarico: DECR. DIRIG. CENTRO DIREZIONALE n. 10159 del 14-05-2024

Decreto soggetto a verifica di cui all'art. 7 del disciplinare di controllo ai sensi della DGR n. 521/2024

Numero adozione: 21575 - Data adozione: 25/09/2024

Oggetto: RD nr. 523/1904 - LR nr. 80/2015. AUT_2399632 - Modifica decreto dirigenziale n. 988 del 23/01/2023 per concessione porzioni di aree demaniali di vari corsi d'acqua nei Comuni di Castel San Niccolò e Montemignaio per ricostruzione elettrodotta. Pratica SiDIT 2384/2022

Il presente atto è pubblicato sul BURT ai sensi degli articoli 4, 5 e 5 bis della l.r. 23/2007 e sulla banca dati degli atti amministrativi della Giunta regionale ai sensi dell'art.18 della l.r. 23/2007.

Data certificazione e pubblicazione in banca dati ai sensi L.R. 23/2007 e ss.mm.: 26/09/2024

Documento informatico firmato digitalmente ai sensi del testo unico D.P.R. 28 dicembre 2000,n. 445, del D.Lgs. 7 marzo 2005, n. 82 e norme collegate, il quale sostituisce il testo cartaceo e la firma autografa.

Numero interno di proposta: 2024AD024147

IL DIRIGENTE

VISTO l'art. 93 del R.D. 523/1904 "Testo unico delle disposizioni di legge intorno alle opere idrauliche delle diverse categorie" e s.m.i.;

VISTA la L. 37/94 "Norme per la tutela ambientale delle aree demaniali dei fiumi, torrenti, laghi e altre acque pubbliche";

VISTA la L.R. 79/2012 "Nuova disciplina in materia di consorzi di bonifica. Modifiche alla l.r. 69/2008 e alla l.r. 91/1998. Abrogazione della l.r. 34/1994";

VISTA la D.C.R.T. n. 25 del 23/04/2024: "Modifiche al reticolo idrografico e di gestione di cui alla legge regionale 27 dicembre 2012, n.79 approvato con deliberazione del Consiglio regionale 11 luglio 2023, n.55";

VISTA la L.R. 80/2015 "Norme in materia di difesa del suolo, tutela delle risorse idriche e tutela della costa e degli abitati costieri", ed in particolare l'art. 2 lett. i);

VISTA la L.R. 41/2018 "Disposizioni in materia di rischio di alluvioni e di tutela dei corsi d'acqua in attuazione del decreto legislativo 23 febbraio 2010, n. 49 (Attuazione della direttiva 2007/60/CE relativa alla valutazione e alla gestione dei rischi di alluvioni). Modifiche alla l.r. 80/2015 e alla l.r. 65/2014";

RICHIAMATO il DPGR 60/R del 12/08/2016 "Regolamento in attuazione dell'articolo 5 della legge regionale 28 dicembre 2015 n. 80 "Norme in materia di difesa del suolo, tutela delle risorse idrica e tutela della costa e degli abitati costieri" recante disciplina del rilascio delle concessioni per l'utilizzo del demanio idrico e criteri per la determinazione dei canoni, come modificato dal DPGR 45/R dell'8/8/2017;

VISTA la Delibera della Giunta Regionale n. 1555 del 27/12/2022 "Aggiornamento dei canoni per l'uso del demanio idrico ai sensi della l.r. n. 80/2015 e del d.p.g.r. n. 60/R/2016";

RICHIAMATO il D.P.G.R. 42/R del 25/07/2018 "Regolamento per lo svolgimento delle attività di polizia idraulica, polizia delle acque, e servizio di piena, in attuazione dell'articolo 5 della legge regionale 28 dicembre 2015, n. 80 (Norme in materia di difesa del suolo, tutela delle risorse idrica e tutela della costa e degli abitati costieri)."

PREMESSO che con Decreto Dirigenziale n.988 del 23/01/2023 sono stati autorizzati e concessi i seguenti attraversamenti:

1. attraversamento aereo superiore del corso d'acqua AV 2532 da realizzarsi in loc. Caiano, nel Comune di Castel San Niccolò (AR);
2. attraversamento aereo superiore del corso d'acqua Fosso di Ricavo (IDRLRT79 AV2549), da realizzarsi in loc. Caiano, nel Comune di Castel San Niccolò (AR);
3. attraversamento aereo superiore del corso d'acqua Torrente Fiana (IDRLRT79 AV2438), da realizzarsi in loc. Ripiattelli, nel Comune di Montemignaio (AR);
4. attraversamento aereo superiore del corso d'acqua Fosso IDRLRT79 AV2547, da realizzarsi in loc. Ripiattelli, nel Comune di Montemignaio (AR);
5. attraversamento aereo superiore del corso d'acqua Torrente Fiana (IDRLRT79 AV2438), da realizzarsi in loc. Ripiattelli, nel Comune di Castel San Niccolò (AR);
6. attraversamento interrato superiore al corso d'acqua IDRLRT79 AV2048, da realizzarsi in loc. Villa Rosina, nel Comune di Montemignaio (AR);
7. attraversamento interrato subalveo al corso d'acqua IDRLRT79 AV2373, da realizzarsi in loc. Villa Rosina, nel Comune di Montemignaio (AR);
8. attraversamento interrato superiore al corso d'acqua denominato Fosso di Tiglietto (IDRLRT79 AV3011), da realizzarsi in loc. Madonna delle Calle, nel Comune di Montemignaio (AR);
9. attraversamento staffato al ponte del corso d'acqua denominato Fosso di Prugnano (IDRLRT79 AV2796), da realizzarsi in loc. Ripiattelli, nel Comune di Montemignaio (AR);
10. attraversamento interrato superiore al corso d'acqua denominato Fosso di Tiglietto (IDRLRT79 AV3011), da realizzarsi in loc. Madonna delle Calle, nel Comune di Montemignaio (AR);
11. attraversamento staffato al ponte del corso d'acqua denominato Torrente delle Calle (IDRLRT79 AV3222), da

realizzarsi in loc. Madonna delle Calle, nel Comune di Montemignao (AR);

12. attraversamento interrato subalveo al corso d'acqua denominato Fosso di Ricavo 2 (IDRLRT79 AV3446), da realizzarsi in loc. Castello Prato, nel Comune di Montemignao (AR);

VISTA l'istanza di archiviazione di cui alla pratica SiDIT n. 2384/2022, acquisita agli atti di questo Settore con prot. n. 477889 del 06-09-2024 presentata da E-Distribuzione S.p.A., c.f. 05779711000, con sede legale in Comune di Roma, Via Domenico Cimarosa, n. 4;

DATO ATTO che il Responsabile del procedimento è l'incaricato di elevata qualificazione delle procedure tecnico autorizzative per la difesa del suolo nominato con Ordine di Servizio n. 19 del 14/11/2022;

RILEVATO che:

- con nota n. 473542 del 03/09/2024 il Responsabile del Procedimento prima di procedere all'archiviazione del procedimento 3673/2022, ha richiesto chiarimenti circa le occupazioni del demanio idrico che rimangono in essere per poter procedere al ricalcolo del relativo canone;

- con nota n. 477889 del 06/09/2024 il richiedente ha comunicato l'elenco dettagliato delle interferenze con il reticolo idrografico esistenti che rimangono in essere come da tabella sotto riportata:

Interferenza	Stato di progetto	Stato attuale
I-6 Fosso IDRETLR79 AV2532	Sostituzione elettrodotto aereo MT in conduttori nudi con elettrodotto in cavo isolato aereo MT.	Elettrodotto aereo MT in conduttore nudo
I-7 Fosso IDRETLR79 AV2549	Sostituzione elettrodotto aereo MT in conduttori nudi con elettrodotto in cavo isolato aereo MT.	Elettrodotto aereo MT in conduttore nudo
I-10 Torrente Fiana	Sostituzione elettrodotto aereo MT in conduttori nudi con elettrodotto in cavo isolato aereo MT.	Elettrodotto aereo MT in conduttore nudo
I-11 Fosso IDRETLR79 AV2057	Sostituzione elettrodotto aereo MT in conduttori nudi con elettrodotto in cavo isolato aereo MT.	Elettrodotto aereo MT in conduttore nudo
I-12 Torrente Fiana	Sostituzione elettrodotto aereo MT in conduttori nudi con elettrodotto in cavo isolato aereo MT.	Elettrodotto aereo MT in conduttore nudo
I-14 Fosso IDRETLR79 AV2048	Elettrodotto sotterraneo MT in progetto.	Non verrà realizzato
I-15 Fosso IDRETLR79 AV2373	Elettrodotto sotterraneo MT in progetto.	Non verrà realizzato
I-16 Fosso di Prugnano	Elettrodotto sotterraneo MT in progetto.	Non verrà realizzato
I-17 Fosso di Tiglietto	Sostituzione elettrodotto aereo MT in conduttori nudi con elettrodotto in cavo sotterraneo MT.	Elettrodotto aereo MT in conduttore nudo
I-18 Torrente delle Calle	Sostituzione elettrodotto aereo MT in conduttori nudi con elettrodotto in cavo sotterraneo MT.	Elettrodotto aereo MT in conduttore nudo
I-19 Fosso di Ricavo	Sostituzione elettrodotto aereo MT in conduttori nudi con elettrodotto in cavo sotterraneo MT.	Elettrodotto aereo MT in conduttore nudo

PRESO ATTO che solo le interferenze I-14, I-15, I-16, a suo tempo concessionate, non saranno realizzate mentre tutte le altre interferenze rimangono in essere e pertanto non si può procedere all'archiviazione del procedimento.

Tutto ciò premesso e considerato,

DECRETA

- di modificare il Decreto Dirigenziale n. 988 del 23/01/2023 e accordare alla Società E-Distribuzione S.p.A., c.f. 05779711000, con sede legale in Comune di Roma, Via Domenico Cimarosa, n. 4 la concessione per l'occupazione di vari corsi d'acqua come da tabella sotto riportata nei comuni di Castel San Niccolò e Montemignao :

N. Interferenza	Descrizione interferenza con reticolo idrografico
I-6 Fosso IDRETLR79 AV2532	Sostituzione elettrodotto aereo MT in conduttori nudi con elettrodotto in cavo isolato aereo MT.
I-7 Fosso IDRETLR79 AV2549	Sostituzione elettrodotto aereo MT in conduttori nudi con elettrodotto in cavo isolato aereo MT.
I-10 Torrente Fiana	Sostituzione elettrodotto aereo MT in conduttori nudi con elettrodotto in cavo isolato aereo MT.
I-11 Fosso IDRETLR79 AV2057	Sostituzione elettrodotto aereo MT in conduttori nudi con elettrodotto in cavo isolato aereo MT.
I-12 Torrente Fiana	Sostituzione elettrodotto aereo MT in conduttori nudi con elettrodotto in cavo isolato aereo MT.
I-17 Fosso di Tiglietto	Sostituzione elettrodotto aereo MT in conduttori nudi con elettrodotto in cavo sotterraneo MT.
I-18 Torrente delle Calle	Sostituzione elettrodotto aereo MT in conduttori nudi con elettrodotto in cavo sotterraneo MT.
I-19 Fosso di Ricavo	Sostituzione elettrodotto aereo MT in conduttori nudi con elettrodotto in cavo sotterraneo MT.

2. di stabilire che la concessione ha durata di anni 19 dal 23/01/2023 e che il canone di concessione è pari a € 732,48, secondo quanto riportato al p.to 1.2 dell'Allegato A della D.G.R. 1555/2022, soggetto ad aggiornamento e modifica in ragione delle disposizioni emanate dalla Regione Toscana, da pagarsi entro il 31 Dicembre dell'anno di riferimento, sino alla scadenza della presente concessione anche se il concessionario non voglia o non possa fare uso in tutto o in parte della concessione;
3. di confermare le prescrizioni tecniche e generali del Decreto Dirigenziale n.988 del 23/01/2023 e nessuna variazione potrà essere introdotta senza la preventiva autorizzazione da parte di questo Settore;
4. di dare atto che il presente provvedimento è rilasciato ai soli fini di tutela delle opere idrauliche e del buon regime delle acque pubbliche, giusto l'art. 2 del R.D. 523/1904, e pertanto fa salvi e impregiudicati i diritti di terzi;
5. di trasmettere per via telematica il presente provvedimento all'indirizzo pec e-distribuzione@pec.e-distribuzione.it e del tecnico incaricato.

Avverso il presente provvedimento è ammesso ricorso davanti all'autorità giudiziaria competente nei termini di legge.

IL DIRIGENTE



REGIONE TOSCANA

DIREZIONE DIFESA DEL SUOLO E PROTEZIONE CIVILE

SETTORE GENIO CIVILE VALDARNO SUPERIORE

Responsabile di settore Gennarino COSTABILE

Incarico: DECR. DIRIG. CENTRO DIREZIONALE n. 10159 del 14-05-2024

Decreto soggetto a verifica di cui all'art. 7 del disciplinare di controllo ai sensi della DGR n. 521/2024

Numero adozione: 21596 - Data adozione: 25/09/2024

Oggetto: RD nr. 523/1904 - LR nr. 80/2015. Concessione porzione di area demaniale del corsod'acqua denominato Fosso del Risaio (MV30873), in loc. Santa Brigida del Comuni di Pontassieve per l'esecuzione di scarico acque reflue domestiche. Pratica SiDIT 6251/2024

Il presente atto è pubblicato sul BURT ai sensi degli articoli 4, 5 e 5 bis della l.r. 23/2007 e sulla banca dati degli atti amministrativi della Giunta regionale ai sensi dell'art.18 della l.r. 23/2007. E' escluso dalla pubblicazione l'allegato A nel rispetto dei limiti alla trasparenza posti dalla normativa statale.

Data certificazione e pubblicazione in banca dati ai sensi L.R. 23/2007 e ss.mm.: 26/09/2024

Documento informatico firmato digitalmente ai sensi del testo unico D.P.R. 28 dicembre 2000,n. 445, del D.Lgs. 7 marzo 2005, n. 82 e norme collegate, il quale sostituisce il testo cartaceo e la firma autografa.

Numero interno di proposta: 2024AD024240

IL DIRIGENTE

VISTO l'art. 93 del R.D. 523/1904 "Testo unico delle disposizioni di legge intorno alle opere idrauliche delle diverse categorie" e s.m.i.;

VISTA la L. 37/94 "Norme per la tutela ambientale delle aree demaniali dei fiumi, torrenti, laghi e altre acque pubbliche";

VISTA la L.R. 79/2012 "Nuova disciplina in materia di consorzi di bonifica. Modifiche alla l.r. 69/2008 e alla l.r.91/1998. Abrogazione della l.r. 34/1994";

VISTA la D.C.R.T. n. 25 del 23/04/2024: "Modifiche al reticolo idrografico e di gestione di cui alla legge regionale 27 dicembre 2012, n.79 approvato con deliberazione del Consiglio regionale 11 luglio 2023, n.55";

VISTA la L.R. 80/2015 "Norme in materia di difesa del suolo, tutela delle risorse idriche e tutela della costa e degli abitati costieri", ed in particolare l'art. 2 lett. i);

VISTA la L.R. 41/2018 "Disposizioni in materia di rischio di alluvioni e di tutela dei corsi d'acqua in attuazione del decreto legislativo 23 febbraio 2010, n. 49 (Attuazione della direttiva 2007/60/CE relativa alla valutazione e alla gestione dei rischi di alluvioni). Modifiche alla l.r. 80/2015 e alla l.r. 65/2014";

RICHIAMATO il DPGR 60/R del 12/08/2016 "Regolamento in attuazione dell'articolo 5 della legge regionale 28 dicembre 2015 n. 80 "Norme in materia di difesa del suolo, tutela delle risorse idrica e tutela della costa e degli abitati costieri" recante disciplina del rilascio delle concessioni per l'utilizzo del demanio idrico e criteri per la determinazione dei canoni, come modificato dal DPGR 45/R dell'8/8/2017;

VISTA la Delibera della Giunta Regionale n. 1555 del 27/12/2022 "Aggiornamento dei canoni per l'uso del demanio idrico ai sensi della l.r. n. 80/2015 e del d.p.g.r. n. 60/R/2016";

RICHIAMATO il D.P.G.R. 42/R del 25/07/2018 "Regolamento per lo svolgimento delle attività di polizia idraulica, polizia delle acque, e servizio di piena, in attuazione dell'articolo 5 della legge regionale 28 dicembre 2015, n. 80 (Norme in materia di difesa del suolo, tutela delle risorse idrica e tutela della costa e degli abitati costieri)."

VISTA l'istanza di concessione del demanio idrico di cui alla pratica SiDIT n. 6251/2024, presentata dal richiedente, i cui dati anagrafici sono riportati nell'Allegato A parte integrale e sostanziale del presente atto, acquisita agli atti di questo Settore con prot. n. 480761 del 09-09-2024, con la quale si trasmette in allegato la documentazione progettuale costituita dai seguenti elaborati in formato digitale:

1. Corografia;
2. Documentazione fotografica;
3. Relazione tecnica;
4. Planimetria generale;
5. Planimetria sezione;
6. Sezioni;
7. Relazione geologica e idrogeologica.

PRESO ATTO che il progetto prevede:

- lavori nelle pertinenze del corso d'acqua denominato Fosso del Risaio (MV30873), loc. Santa Brigida in Comune di Pontassieve, presso la particella 254 del Foglio 26 per l'esecuzione dell'opera n. 20428 - Scarico acque reflue domestiche, così come descritto e rappresentato negli elaborati di progetto;

DATO ATTO che il Responsabile del procedimento è l'incaricato di elevata qualificazione delle procedure tecnico autorizzative per la difesa del suolo nominato con Ordine di Servizio n. 19 del 14/11/2022;

CONSIDERATO che le opere e attività sopra descritte comportano l'utilizzo di porzione di area del demanio idrico del suddetto corso d'acqua;

DATO ATTO che le suddette opere rientrano in una delle fattispecie di cui all'art. 13 comma 1 del Regolamento 60/R/2016 e s.m.i e pertanto si può procedere ad assegnazione diretta dell'area demaniale senza procedura in concorrenza;

RICORDATO che ai sensi dell'art. 24 comma 6 del Regolamento 60/R, la concessione può essere rilasciata senza il disciplinare;

DATO ATTO che il presente decreto contiene gli elementi essenziali e le clausole che regolano il rapporto giuridico tra questa Amministrazione e il concessionario;

DATO ATTO che la documentazione progettuale che descrive l'esecuzione dei lavori e le caratteristiche più significative delle opere con evidenziate le aree demaniali impegnate e la finalità dell'occupazione, è quella agli atti del procedimento n. 8498/2024;

ACCERTATO che:

- il progetto presenta i requisiti per essere autorizzato con le prescrizioni di seguito riportate in quanto:
 - non altera il buon regime delle acque;
 - non interferisce con esigenze di regimazione idraulica, accessibilità e manutenzione del corso d'acqua ed è compatibile con la presenza di opere idrauliche;
 - non interferisce con la stabilità del fondo e delle sponde del corso d'acqua;
 - non vi è aggravio del rischio in altre aree derivante dalla realizzazione dell'intervento;
 - non vi è aggravio del rischio per le persone;
- la realizzazione dei lavori non è in contrasto con la disciplina dal Capo VII del R.D 523/1904 e con la normativa regionale di riferimento;

DATO ATTO che, nella realizzazione e gestione delle opere dovranno essere osservate le prescrizioni tecniche e generali, che vengono di seguito specificate:

PRESCRIZIONI TECNICHE

- la sponda dovrà essere opportunamente protetta con scogliera e la tubazione dovrà essere ammorsata alla stessa;
- la tubazione di scarico non dovrà sporgere oltre la sponda, ma dovrà essere a filo della stessa;
- durante l'esecuzione dei lavori non dovrà essere mai impedito o ostacolato il regolare deflusso delle acque né essere mai ridotta l'efficienza idraulica del corso d'acqua interessato dai lavori;
- durante l'esecuzione dei lavori dovranno essere messi in atto tutti gli accorgimenti e le precauzioni necessarie affinché l'interferenza con la dinamica fluviale non determini aggravio di rischio idraulico ed in generale pericolo per l'incolumità delle persone e danni ai beni pubblici e privati;
- tutte le opere provvisorie occorrenti per l'esecuzione dei lavori dovranno ingombrare il meno possibile l'alveo del corso d'acqua e dovranno essere comunque rimosse prima del sopraggiungere delle piene;
- tutti i lavori dovranno essere eseguiti a perfetta regola d'arte secondo le normative, le specifiche e le linee guida esistenti per i materiali da costruzione e le modalità realizzative.
- le opere finite dovranno risultare conformi ai disegni esaminati da questo Ufficio;
- al termine dei lavori eventuali materiali di risulta dovranno essere allontanati dal cantiere e ripristinato lo stato dei luoghi;
- dovrà essere sempre garantito l'accesso all'alveo al personale di questo Ufficio e del Consorzio di Bonifica o altri da tali Enti individuati, addetto alla vigilanza e alla manutenzione del corso d'acqua;
- i lavori che in qualsiasi modo interesseranno l'alveo del corso d'acqua dovranno essere eseguiti in condizioni meteorologiche favorevoli;
- i lavori dovranno essere svolti in conformità alle disposizioni per la salvaguardia dell'ittiofauna e dovranno essere adottati tutti gli accorgimenti necessari al fine di evitare intorbidamenti che possano arrecare danno alla fauna ittica;
- al termine dei lavori dovrà essere ripristinato lo stato dei luoghi interessato dal cantiere e da occupazioni temporanee, comprensivo di tutte quelle aree interessate dal passaggio dei mezzi sia lungo le rive degli alvei che sulle viabilità di accesso;
- non è consentito il transito dei mezzi pesanti su argini imbibiti;

PRESCRIZIONI GENERALI:

- l'autorizzazione di cui al presente atto riguarda esclusivamente l'esecuzione delle opere indicate in premessa, per cui ogni variazione od ogni ulteriore opera o attività non indicata negli elaborati progettuali inoltrati, od altro comunque non previsto, dovrà essere sottoposto ad ulteriore esame di questo Settore per la nuova eventuale autorizzazione prima della loro esecuzione
- i lavori dovranno iniziare entro dodici mesi dalla data di rilascio del presente atto pena la perdita di validità dello stesso. Nel caso in cui le opere non fossero ancora iniziate entro tale scadenza, l'autorizzazione deve essere considerata automaticamente decaduta senza ulteriore comunicazione da parte dello scrivente ufficio;

- l'autorizzazione di cui al presente atto ha validità di anni tre dalla data del presente atto a pena di decadenza senza ulteriori comunicazioni da parte dello scrivente Ufficio, salvo richiesta di rinnovo da presentarsi almeno 30 giorni prima della scadenza;
- le opere saranno eseguite a totale cura e spese del richiedente;
- il richiedente dovrà comunicare allo scrivente Settore la data di inizio e fine lavori con un anticipo di almeno 5 giorni, ciò al fine di consentire eventuali accertamenti tesi a verificare la rispondenza tra quanto previsto e quanto realizzato e trasmettere, entro sessanta giorni dal termine dei lavori, copia della dichiarazione di rispondenza delle opere stesse a quanto oggetto di autorizzazione e dell'avvenuto recepimento delle prescrizioni contenute nel presente atto;
- il Richiedente ai fini dell'esecuzione delle opere, è tenuto a munirsi di tutti i titoli abilitativi, autorizzativi e degli atti di assenso, comunque denominati, previsti dalle leggi vigenti;
- con il presente Decreto s'intendono autorizzati, per tutta la durata della concessione, tutti gli interventi manutentivi ordinari che si rendessero necessari al corretto esercizio del bene concesso, nel rispetto comunque delle normative vigenti al momento;
- il concessionario dovrà comunicare preventivamente a questa Amministrazione la data d'inizio dei predetti lavori manutentivi e dovrà altresì presentare, a corredo di tale comunicazione, documentazione tecnica esplicativa;

STABILITO che ai sensi dell'art. 22 del DPGR 60/R del 12/08/2016, il Concessionario si obbliga:

- ad assumere la custodia dell'area demaniale in concessione, oltreché delle opere realizzate, mantenendole in buono stato, preservandole dal pericolo di distruzione o danneggiamento, salvaguardandole da intrusioni e manomissioni da parte di soggetti non autorizzati;
- a porre in essere tutte le misure necessarie a garantire la stabilità nel tempo dei manufatti, anche in dipendenza del mutevole regime del corso d'acqua, previo ottenimento dell'autorizzazione dell'Amministrazione Concedente, dichiarando fin d'ora di non aver nulla a pretendere per qualsiasi danno eventualmente occorso alle opere oggetto di concessione ed agli utilizzatori, per effetto delle piene e dei fenomeni di dinamica fluviale;
- a consentire l'accesso al personale di vigilanza incaricato dalla Concedente, che potrà in ogni momento effettuare verifiche per accertare lo stato di manutenzione dell'area e impartire l'ordine di effettuare gli interventi eventualmente necessari, ad insindacabile giudizio della Concedente, per garantire il buon regime delle acque;
- a sollevare fin d'ora la Concedente da ogni onere e responsabilità per qualsiasi danno derivante alle persone ed alla proprietà pubblica e privata a seguito di inadeguata manutenzione o di inadeguata custodia del bene demaniale in concessione, assumendosi gli oneri del risarcimento;
- a rispettare le leggi ed i regolamenti ed ordinamenti di polizia urbana e di pubblica sicurezza, nonché la normativa in materia di polizia delle acque contenuta nel R.D. 523/1904 e nel R.D. 1775/1933, tenendo fin d'ora indenne la Concedente da ogni conseguenza determinata dalla inosservanza di essi;
- a non mutare la destinazione del bene in concessione, né apportarvi aggiunte, innovazioni o altro senza la preventiva autorizzazione della Concedente, prendendo atto che tutte le opere addizionali e di miglioria autorizzate resteranno acquisite al demanio senza che il Concessionario possa avere diritto a rimborsi o indennizzi e che qualora il Concessionario esegua le predette opere senza autorizzazione sarà tenuto alla rimessa in pristino, a propria cura e spese, salvo che la Concedente non ritenga di mantenerle senza alcun onere a proprio carico; sarà tenuto inoltre al risarcimento degli eventuali danni;
- a non cedere né sub concedere, anche parzialmente, il bene oggetto di concessione;
- a tenere indenne la Concedente dalle spese necessarie per le opere di sistemazione delle aree pubbliche specificamente coinvolte dagli interventi di installazione e manutenzione e di ripristinare a regola d'arte le aree medesime nei tempi stabiliti;
- a consentire, in ogni momento l'accesso e/o il transito, per le opportune operazioni di vigilanza, al personale del Genio Civile ed ai mezzi addetti al servizio di piena e di polizia idraulica;
- a ripristinare, a proprie spese i luoghi alla scadenza della concessione per decorrenza del termine di durata sotto indicato e in caso di revoca o rinuncia, fatta salva la facoltà della Concedente di acquisire le opere al demanio, senza oneri per l'Amministrazione;

Il Concessionario inoltre:

- rimane il solo ed unico responsabile agli effetti del risarcimento di tutti i danni che fossero arrecati alla proprietà privata, a cose o persone per effetto di quanto autorizzato e comunque tenendo indenne la Regione Toscana da qualsiasi responsabilità, anche giudiziale, per eventuali danni, reclami o molestie che potessero derivare dai

lavori in oggetto;

- è obbligato, ai sensi dell'art. 2 del R.D. n.523/1904 ad eseguire a proprie spese e non appena ricevute intimazione, tutte quelle varianti e modifiche, compresa anche l'eventuale demolizione delle opere stesse e la messa in pristino dello stato dei luoghi, che, a giudizio insindacabile dell'Autorità idraulica, si rendessero necessarie per garantire il buon regime idraulico o in seguito all'accertamento di effetti dannosi delle opere stesse o per le variate condizioni del corso d'acqua o per ogni altro pubblico interesse che potesse sopravvenire
- dovrà provvedere inoltre a ripristinare tempestivamente qualsiasi danno o guasto causato alle opere idrauliche ed al corso d'acqua in generale per effetto della presente autorizzazione, in conformità alle prescrizioni che saranno impartite dalla competente autorità idraulica;
- è tenuto alla osservanza delle disposizioni del R.D. 25/07/1904 n. 523 sulle opere idrauliche, nonché delle prescrizioni legislative e regolamentari vigenti, quali quelle concernenti la tutela delle acque pubbliche, dell'agricoltura, della fauna ittica, dell'industria, dell'igiene e della pubblica incolumità;

DATO ATTO che l'inadempimento da parte del Concessionario degli obblighi previsti dal presente Decreto di concessione, costituisce causa di decadenza, che si verifica anche nei casi di.

- a) violazione delle disposizioni e prescrizioni contenute in disposizioni legislative, regolamentari;
- b) violazione del divieto di cessione della concessione e di sub-concessione anche parziale dell'immobile;
- c) esecuzione dei lavori in difformità del progetto autorizzato. Prima di dichiarare la decadenza con apposito decreto, la Concedente comunicherà un termine non inferiore a 30 giorni entro il quale il Concessionario potrà presentare le proprie deduzioni;

RICORDATO che:

- al Concessionario dichiarato decaduto non spetterà alcun rimborso per le opere realizzate e per le spese sostenute;
- fatte salve le eventuali sanzioni di cui all'art. 9 della L.R. 80/2015, il Concessionario decaduto è soggetto all'obbligo di rilascio dell'immobile e al ripristino dei luoghi;
- nel caso di mancato rilascio è eseguito lo sfratto in via amministrativa;
- per quanto non espressamente previsto dal presente Decreto di Concessione si applicano le vigenti disposizioni, di legge e di regolamento, statali e regionali, ed in particolare il codice civile, la normativa concernente il buon regime delle acque, nonché l'igiene e la sicurezza pubblica, l'edilizia e l'urbanistica vigenti nel territorio dove i beni sono ubicati;

DATO ATTO che il Concedente potrà disporre, mediante atto amministrativo, la revoca della presente concessione in qualunque momento, con effetto immediato, qualora intervengano ragioni di regimazione idraulica del corso d'acqua interessato o che l'opera stessa sia in seguito giudicata incompatibile per il buon regime idraulico del corso d'acqua interessato o ragioni di pubblica utilità o per qualsiasi ragione di pubblico interesse;

RICORDATO che l'inosservanza delle condizioni e prescrizioni cui è vincolato il presente provvedimento, fatte salve le sanzioni penali per l'inosservanza delle norme contenute nel Capo VII del R.D. 523/1904, comporta il pagamento di una sanzione, nel rispetto dei limiti minimo e massimo previsto dall'articolo 9 della l.r.80/2015;

RITENUTO, sulla base dell'esperita istruttoria, di stabilire in anni 9 la durata della concessione e potrà essere rinnovata nei soli casi previsti dal Regolamento e con le modalità nel medesimo stabilite, esclusivamente a seguito di istanza da presentare almeno 30 giorni prima della scadenza del termine della concessione;

DATO ATTO che nel periodo di validità della concessione, il canone dovrà essere corrisposto anche se il Concessionario non possa o non voglia fare uso in tutto o in parte della concessione e che, in caso di rinuncia, il pagamento del canone è dovuto fino alla data di presentazione della relativa richiesta;

RICHIAMATO l'articolo 1 della L.R. 30/12/1971 n. 2, così come modificato dall'art.1 della L.R. 74/2018, che istituisce l'imposta regionale sulle concessioni statali per l'occupazione e l'uso dei beni del demanio e del patrimonio indisponibile dello Stato, situati nell'ambito territoriale della Regione commisurandola al 50% del canone di concessione;

DATO ATTO che ai sensi dell'art. 28 comma 6 del Regolamento regionale 12 agosto 2016, n. 60/R per le concessioni di durata superiore ad un anno il canone sarà aggiornato annualmente sulla base del tasso di inflazione programmato;

RITENUTO di commisurare a una annualità del canone il deposito cauzionale di cui all'art. 31 del Regolamento, versato dal concessionario a garanzia del regolare pagamento del canone e/o a titolo di rimborso delle spese eventualmente sostenute da questa Amministrazione e da reintegrare fino alla suddetta misura nel caso di prelievi parziali di somme, nel corso della concessione;

DATO ATTO che il presente decreto è sostanzialmente conforme allo schema approvato con Decreto del Direttore n. 463 del 12/02/2016;

DATO ATTO che l'imposta di bollo relativa al presente atto è stata assolta dal richiedente con marca cartacea n. 01231162504266 del 04/07/2024.

DATO ATTO infine che il richiedente ha provveduto al versamento a favore della Regione Toscana dei seguenti importi:

- € 257,00 a titolo di deposito cauzionale definitivo infruttifero mediante versamento sul conto corrente postale, codice IBAN IT41 X076 0102 8000 0103 1581 018;
- € 85,67 a titolo di primo canone concessorio, corrispondente a quattro dodicesimi del canone annuale di € 257,00 riferito al 2024 mediante versamento sul conto Banco Posta, codice IBAN IT41 X076 0102 8000 0103 1581 018;
- € 42,83 a titolo di imposta regionale sul canone di concessione sul conto Banco Posta codice IBAN IT70 J 0760102800 000011899580.

Tutto ciò premesso e considerato,

DECRETA

1. di autorizzare l'esecuzione delle opere ai sensi e per gli effetti dell'art. 2, comma 1, lettera i) e lettera n) della L.R. 80/2015 e dell' art. 93 del R.D. 523/1904 così come sopra descritto e rappresentato negli elaborati sopra elencati depositati agli atti dell'Ufficio;
2. di stabilire che l'autorizzazione all'esecuzione dei lavori ha validità di anni tre dalla data del presente atto, fatta salva la possibilità di motivata richiesta di rinnovo da parte del richiedente;
3. di accordare, al richiedente i cui dati anagrafici sono riportati nell'allegato A parte integrante e sostanziale del presente atto, la concessione per l'occupazione di:
 - porzione di area demaniale del corso d'acqua denominato Fosso del Risaio (MV30873), loc. Santa Brigida in Comune di Pontassieve, presso la particella 254 del Foglio 26 con l'opera n. 20428 - Scarico acque reflue domestiche;
4. di stabilire che la concessione ha durata di anni 9 dalla data del presente atto e che il canone di concessione è pari a € 257,00, secondo quanto riportato al p.to 6.2 dell'Allegato A della D.G.R. 1555/2022, soggetto ad aggiornamento e modifica in ragione delle disposizioni emanate dalla Regione Toscana, da pagarsi entro il 31 Dicembre dell'anno di riferimento, sino alla scadenza della presente concessione anche se il concessionario non voglia o non possa fare uso in tutto o in parte della concessione;
5. di disporre che la realizzazione delle opere e la gestione dell'area demaniale siano sottoposte alle prescrizioni tecniche e generali individuate in premessa e nessuna variazione potrà essere introdotta senza la preventiva autorizzazione da parte di questo Settore;
6. di non procedere alla registrazione fiscale del presente provvedimento, considerato che l'ammontare dell'imposta proporzionale dovuta per l'intera durata della concessione risulta inferiore alla misura di Euro 200,00, ai sensi dell'art. 2, parte II della Tariffa del D.P.R. 131/1986. Resta ferma comunque la possibilità da parte del concessionario, in caso d'uso, ai sensi del suddetto articolo, provvedere alla sua registrazione;
7. di dare atto che:
 - il presente provvedimento è rilasciato ai soli fini di tutela delle opere idrauliche e del buon regime delle acque pubbliche, giusto l'art. 2 del R.D. 523/1904, e pertanto fa salvi e impregiudicati i diritti di terzi. Il destinatario è tenuto a munirsi di tutti gli ulteriori titoli abilitativi e atti di assenso previsti dalle leggi vigenti.
 - il Concessionario è a conoscenza che, ferme restando le vigenti disposizioni urbanistiche del Comune interessato, in assenza della presente autorizzazione non possono iniziare i lavori.
8. di trasmettere il presente provvedimento all'indirizzo pec del tecnico incaricato.

Avverso il presente provvedimento è ammesso ricorso davanti all'autorità giudiziaria competente nei termini di legge.

IL DIRIGENTE

Allegati n. 1

A

Anagrafica richiedente

3b5df66a26cb44cc6f891c27eced3de5fc7437d39627f08ea4d84a46d8f9fa01



REGIONE TOSCANA

DIREZIONE DIFESA DEL SUOLO E PROTEZIONE CIVILE

SETTORE GENIO CIVILE TOSCANA SUD

Responsabile di settore Renzo RICCIARDI

Incarico: DECR. DIRIG. CENTRO DIREZIONALE n. 10159 del 14-05-2024

Decreto soggetto a verifica di cui all'art. 7 del disciplinare di controllo ai sensi della DGR n. 521/2024

Numero adozione: 21615 - Data adozione: 26/09/2024

Oggetto: Pratica SiDIT n. 5286/2024 (Proc. n. 7341/2024) - Concessione demaniale per uno scarico di acque reflue industriali (tip. 6.3), provenienti da impianto di trattamento di acque di prima e seconda pioggia, nel corso d'acqua denominato Argine di Recinto (TC16033) e autorizzazione alla pavimentazione delle aree private poste nelle pertinenze idrauliche della sponda destra del corso d'acqua denominato Argine di Recinto (TC16033), in località Puntone nel comune di Scarlino (GR).
Concessionario: Porto Verde S.r.l.

Il presente atto è pubblicato sul BURT ai sensi degli articoli 4, 5 e 5 bis della l.r. 23/2007 e sulla banca dati degli atti amministrativi della Giunta regionale ai sensi dell'art.18 della l.r. 23/2007.

Data certificazione e pubblicazione in banca dati ai sensi L.R. 23/2007 e ss.mm.: 26/09/2024

Documento informatico firmato digitalmente ai sensi del testo unico D.P.R. 28 dicembre 2000,n. 445, del D.Lgs. 7 marzo 2005, n. 82 e norme collegate, il quale sostituisce il testo cartaceo e la firma autografa.

Numero interno di proposta: 2024AD024238

IL DIRIGENTE

VISTI gli artt. 93, 95, 97 e 98 del R.D. 523/1904 “Testo unico delle disposizioni di legge intorno alle opere idrauliche delle diverse categorie”;

VISTO l'art. 1, comma 1, della L.R. n. 2/1971, che ha istituito l'imposta regionale sulle concessioni statali per l'occupazione e l'uso dei beni del demanio e del patrimonio indisponibile dello Stato, situati nell'ambito della Regione, attualmente commisurata al 50% del canone di concessione dei beni del demanio idrico e delle relative aree, il cui versamento deve essere effettuato entro il 31 dicembre dell'anno in cui deve essere versato il canone di concessione;

VISTA la Legge 241/1990 e ss.mm.ii., “Nuove norme in materia di procedimento amministrativo e di diritto di accesso ai documenti amministrativi”;

VISTA la L. 37/1994 “Norme per la tutela ambientale delle aree demaniali dei fiumi, torrenti, laghi e altre acque pubbliche”;

VISTO il D.Lgs. n. 112 del 31/03/1998 "Conferimento di funzioni e compiti amministrativi dello Stato alle regioni ed agli enti locali, in attuazione del capo I della legge 15 marzo 1997, n. 59”;

VISTA la L.R. 23 luglio 2009 n. 40 “Norme sul procedimento amministrativo, per la semplificazione e la trasparenza dell'attività amministrativa”;

VISTA la L.R. 79/2012 “Nuova disciplina in materia di consorzi di bonifica. Modifiche alla L.R. 69/2008 e alla L.R. 91/1998. Abrogazione della L.R. 34/1994”;

VISTA la D.C.R.T. n. 57 del 11/06/2013 “Individuazione del reticolo idrografico e di gestione ai sensi dell'articolo 22, comma 1, lettera e), della legge regionale 27 dicembre 2012, n. 79 (Nuova disciplina in materia di consorzi di bonifica. Modifiche alla l.r. 69/2008 e alla l.r. 91/1998. Abrogazione della l.r. 34/1994)”;

VISTA la L.R. 22/2015 “Riordino delle funzioni provinciali e attuazione della legge 7 aprile 2014, n. 56” che dispone in ordine al trasferimento alla Regione Toscana della gestione del demanio idrico e dell'introito dei relativi proventi;

VISTA la L.R. 30/2015 “Norme per la conservazione e la valorizzazione del patrimonio naturalistico - ambientale regionale. Modifiche alla l.r. 24/1994, alla l.r. 65/1997, alla l.r. 24/2000 ed alla l.r. 10/2010”;

VISTA la L.R. 80/2015 "Norme in materia di difesa del suolo, tutela delle risorse idriche e tutela della costa e degli abitati costieri", ed in particolare l'art. 2, lett. i);

VISTO il Decreto Dirigenziale n. 463 del 12/02/2016, con il quale si approva lo schema del decreto di concessione delle aree demaniali;

VISTO il Decreto del Presidente della Giunta Regionale Toscana n. 60/R del 12/08/2016 “Regolamento in attuazione dell'art. 5 della LR 80/2015, recante disciplina per il rilascio delle concessioni per l'utilizzo del demanio idrico e criteri per la determinazione dei canoni”, d'ora in avanti “Regolamento”;

VISTA la D.G.R.T. n. 888 del 07/08/2017 e ss.mm.ii., avente ad oggetto “Determinazione dei canoni per l'uso del Demanio Idrico – revoca della D.G.R.T. n.1138 del 15/11/2016” con cui sono stati rideterminati sia i canoni da applicare alla varie tipologie di concessioni per l'utilizzo delle

aree demaniali, sia i nuovi importi per quanto concerne gli oneri istruttori oltre alle modalità di pagamento e riscossione;

VISTA la Delibera della Giunta Regionale n. 1414 del 17/12/2018, con la quale si introducono alcune modifiche nell'applicazione dei canoni di specifiche occupazioni demaniali e si confermano, per il resto, i canoni per l'uso del demanio idrico fissati dalla precedente DGRT 888/2017;

VISTA la L.R. 41/2018 "Disposizioni in materia di rischio di alluvioni e di tutela dei corsi d'acqua in attuazione del decreto legislativo 23 febbraio 2010, n. 49 (Attuazione della direttiva 2007/60/CE relativa alla valutazione e alla gestione dei rischi di alluvioni). Modifiche alla l.r. 80/2015 e alla l.r. 65/2014";

VISTO il Decreto del Presidente della Giunta Regionale 25 luglio 2018, n. 42/R "Regolamento per lo svolgimento delle attività di polizia idraulica, polizia delle acque, e servizio di piena, in attuazione dell'articolo 5 della legge regionale 28 dicembre 2015, n. 80 (Norme in materia di difesa del suolo, tutela delle risorse idriche e tutela della costa e degli abitati costieri)";

VISTA la Delibera della Giunta Regionale n. 1219 del 02/11/2022 "Aggiornamento dei canoni e degli indennizzi del demanio idrico al tasso di inflazione programmata per l'annualità 2022, ai sensi dell'articolo 6, comma 2 della L.R. 28 dicembre 2015 n. 80";

VISTA la Delibera della Giunta Regionale n. 1555 del 27/12/2022 "Aggiornamento dei canoni per l'uso del demanio idrico ai sensi della l.r. n. 80/2015 e del d.p.g.r. n. 60/R/2016";

VISTA la deliberazione del Consiglio Regionale 23 aprile 2024, n. 25 "Modifiche al reticolo idrografico e di gestione di cui alla legge regionale 27 dicembre 2012, n.79, approvato con deliberazione del Consiglio regionale 11 luglio 2023, n. 55";

VISTA la convocazione di conferenza dei servizi decisoria ex art. 14 bis, L. 241/1990, in forma semplificata e modalità asincrona, pervenuta dalla Provincia di Grosseto, acquisita agli atti del Settore con prot. n. 0212638 e prot. n. 0212676 del 09/04/2024, avente ad oggetto l'approvazione del progetto di adeguamento dei piazzali di rimessaggio imbarcazioni mediante sistemazione delle pendenze, ripavimentazione e realizzazione dei relativi impianti di trattamento delle acque meteoriche ubicati in via dei Navigatori, località Puntone nel Comune di Scarlino (GR);

VISTA la nota prot. n. 0376180 del 03/07/2024, con la quale la Provincia di Grosseto ha trasmesso la documentazione integrativa prodotta dal richiedente, a seguito della riunione sincrona della conferenza dei servizi del 07/06/2024.

RICHIAMATA la nota prot. n. 0427884 del 01/08/2024, con la quale questo Settore ha rilasciato il proprio parere favorevole alla realizzazione degli interventi in sede di conferenza dei servizi;

VISTE la determinazione conclusiva del procedimento, n. 1102 del 23/07/2024, e la successiva determinazione di rettifica, n. 1302 del 06/09/2024, trasmesse dalla Provincia di Grosseto in conseguenza dell'esito favorevole della conferenza di servizi con nota di prot. n. 0495295 del 17/09/2024;

VISTA l'istanza di concessione presentata da Porto Verde S.r.l., con sede legale in Scarlino (GR), via dei Navigatori snc, C.F. 01056240532, acquisita agli atti del Settore con prot. n. 429039 del 01/08/2024, con la quale è stata trasmessa in allegato la documentazione progettuale costituita dai seguenti elaborati:

- Relazione tecnica;
- Relazione di compatibilità idraulica dell'opera;
- Tavole allo stato attuale e di progetto;

- Particolari costruttivi;

VISTA la comunicazione di avvio del procedimento amministrativo, trasmessa al richiedente con prot. n. 447329 del 09/08/2024;

DATO ATTO che il progetto, redatto dal tecnico incaricato dal richiedente, prevede la realizzazione di uno scarico delle acque provenienti dalle vasche di trattamento delle acque di prima e seconda pioggia, mediante 3 tubi D300 in sponda destra del corso d'acqua denominato Argine di Recinto (TC16033), e la pavimentazione in c.a. delle aree private poste nelle pertinenze idrauliche della medesima sponda, come da elaborati tecnici allegati all'istanza;

ACCERTATO che il corso d'acqua sopraindicato, riportato nel Reticolo Idrografico e di Gestione del Territorio Toscano di cui alla L.R.T. 79/2012, risulta acqua pubblica ai sensi della D.C.R.T. 57/2013 e ss.mm.ii.;

ACCERTATO che la concessione richiesta comporta l'utilizzo del demanio idrico;

DATO ATTO che nell'elaborato cartografico allegato al presente decreto sotto la lettera "A", quale parte integrante e sostanziale, è individuato lo scarico oggetto della presente concessione e l'area oggetto dell'intervento di pavimentazione;

CONSIDERATO che:

- il progetto delle opere da realizzare presenta i requisiti per essere autorizzato con le prescrizioni di seguito riportate;
- la realizzazione dei lavori è disciplinata dal Capo VII del R.D. 523/1904 e dalla normativa regionale di riferimento;

CONSIDERATO che la concessione di cui trattasi è rilasciata senza procedura di assegnazione in concorrenza, in quanto rientra in uno dei casi previsti dall'art. 13 del Regolamento;

RITENUTO che, ai sensi dell'art. 24, comma 6, del Regolamento la concessione possa essere accordata senza il disciplinare, dando atto che il presente decreto contiene gli elementi essenziali e le clausole che regolano il rapporto giuridico tra Amministrazione concedente e concessionario;

VISTA la nota di richiesta di adempimenti preliminari al rilascio della concessione, trasmessa al richiedente con prot. n. 486778 del 11/09/2024;

DATO ATTO che, ai fini dell'uso previsto, dell'esercizio delle attività, il Concessionario è tenuto a munirsi di tutti i titoli abilitativi, autorizzativi e degli atti di assenso, comunque denominati, previsti dalle leggi vigenti;

DATO ATTO che, ai sensi dell'art. 22 del Regolamento, il Concessionario si obbliga a:

- a) assumere la custodia dell'area demaniale in concessione, oltre che delle opere realizzate, mantenendole in buono stato, preservandole dal pericolo di distruzione o danneggiamento, salvaguardandole da intrusioni e manomissioni da parte di soggetti non autorizzati, a propria cura e spese;
- b) consentire l'accesso al personale di vigilanza incaricato dalla Concedente, che potrà in ogni momento effettuare verifiche per accertare lo stato di manutenzione dell'area e impartire l'ordine di effettuare gli interventi eventualmente necessari, ad insindacabile giudizio della Concedente, per garantire il buon regime delle acque; consentire, inoltre, l'accesso al personale del consorzio di bonifica di riferimento per espletare le attività manutentive di competenza;
- c) sollevare fin d'ora la Concedente e il consorzio di bonifica competente da ogni onere e responsabilità per qualsiasi danno derivante alle persone ed alla proprietà pubblica e privata a

- seguito di inadeguata manutenzione o di inadeguata custodia del bene demaniale in concessione, assumendosi gli oneri del risarcimento;
- d) rispettare le leggi ed i regolamenti ed ordinamenti di polizia urbana e di pubblica sicurezza, nonché la normativa in materia di polizia delle acque contenuta nel R.D. 523/1904 e nel R.D. 1775/1933, tenendo indenne la Regione da ogni conseguenza determinata dalla inosservanza di essi;
- e) non mutare la destinazione del bene in concessione, né apportarvi aggiunte, innovazioni o altro senza la preventiva autorizzazione della Concedente, prendendo atto che tutte le opere addizionali e di miglioria autorizzate resteranno acquisite al demanio senza che il Concessionario possa avere diritto a rimborsi o indennizzi, e che qualora il Concessionario esegua le predette opere senza autorizzazione sarà tenuto alla rimessa in pristino, a propria cura e spese, salvo che la Concedente non ritenga di mantenerle senza alcun onere a proprio carico; sarà tenuto inoltre al risarcimento degli eventuali danni;
- f) assumersi gli oneri di qualsiasi natura gravanti sul bene, ivi compresi gli oneri tributari;
- g) non cedere né sub concedere, neppure parzialmente, il bene oggetto di concessione;
- h) assumere gli oneri di manutenzione ordinaria e straordinaria dei beni e delle aree demaniali interessate, nonché delle opere e degli impianti ivi presenti.

Inoltre il Concessionario:

- si obbliga a porre in essere, a propria cura e spese, tutte le misure necessarie a garantire la stabilità nel tempo dei manufatti, anche in dipendenza del mutevole regime del corso d'acqua, previo ottenimento dell'autorizzazione dell'amministrazione Concedente, dichiarando fin d'ora di non aver nulla a pretendere per qualsiasi danno eventualmente occorso alle opere oggetto di concessione ed agli utilizzatori, per effetto delle piene e dei fenomeni di dinamica fluviale;
- rimane il solo ed unico responsabile agli effetti del risarcimento di tutti i danni che fossero arrecati alla proprietà privata, a cose o persone per effetto di quanto autorizzato/concesso e comunque tenendo indenne la Regione Toscana da qualsiasi responsabilità, anche giudiziale, per eventuali danni, reclami o molestie che potessero derivare dai lavori e dall'uso delle opere;
- dovrà provvedere inoltre a ripristinare tempestivamente qualsiasi danno o guasto causato alle opere idrauliche ed al corso d'acqua in generale per effetto del presente atto, in conformità alle prescrizioni che saranno impartite dalla competente autorità idraulica;
- è obbligato, ai sensi dell'art. 2 del R.D. 523/1904, ad eseguire a proprie spese e non appena ricevute intimazioni, tutte quelle varianti e modifiche, compresa anche l'eventuale demolizione delle opere stesse e la messa in pristino dello stato dei luoghi, che, a giudizio insindacabile dell'Autorità idraulica, si rendessero necessarie per garantire il buon regime idraulico o in seguito all'accertamento di effetti dannosi delle opere stesse o per le variate condizioni del corso d'acqua o per ogni altro pubblico interesse che potesse sopravvenire;
- dovrà farsi carico di ogni atto ed onere necessario per procedere all'eventuale occupazione e/o interferenza con i terreni e le proprietà private e/o pubbliche limitrofe;

DATO ATTO che nella realizzazione delle opere dovranno essere osservate le prescrizioni tecniche e generali, che vengono di seguito specificate:

PRESCRIZIONI TECNICHE:

- durante l'esecuzione dei lavori non dovrà essere mai impedito o ostacolato il regolare deflusso delle acque né essere mai ridotta l'efficienza idraulica delle opere di difesa presenti nel tratto del corso d'acqua interessato dai lavori;
- durante l'esecuzione dei lavori dovranno essere messi in atto tutti gli accorgimenti e le precauzioni necessarie affinché l'interferenza con la dinamica fluviale non determini aggravio di rischio idraulico ed in generale pericolo per l'incolumità delle persone e danni ai beni pubblici e privati;
- tutte le opere provvisorie occorrenti per l'esecuzione dei lavori dovranno ingombrare il meno possibile l'alveo del corso d'acqua ed in ogni caso dovranno essere rimosse a lavori ultimati e comunque prima del sopraggiungere delle piene;

- tutti i lavori dovranno essere eseguiti a perfetta regola d'arte secondo le normative, le specifiche e le linee guida esistenti per i materiali da costruzione e le modalità realizzative. Le opere finite dovranno risultare conformi ai disegni allegati all'istanza;
- al termine di ogni giornata lavorativa eventuali materiali di risulta, detriti ed opere provvisori, dovranno essere allontanati dal cantiere che interessa le pertinenze fluviali;
- dovrà essere sempre garantito l'accesso all'alveo al personale della Regione Toscana e del Consorzio 6 Toscana Sud, od altro da tali Enti comandati, addetto alla vigilanza e alla manutenzione dei corsi d'acqua;
- i lavori che in qualsiasi modo interesseranno l'alveo del corso d'acqua dovranno essere eseguiti in condizioni meteorologiche favorevoli, mentre in condizioni di meteo avverse, in particolare con codice allerta del Centro Funzionale Regionale (www.cfr.toscana.it), dovranno essere interrotti per tutta la durata dell'avviso;
- i lavori dovranno essere svolti in conformità alle disposizioni per la salvaguardia dell'ittiofauna contenute nel Piano Ittico Provinciale e dovranno essere adottati tutti gli accorgimenti necessari al fine di evitare intorbidamenti che possano arrecare danno alla fauna ittica;
- prescrizioni su eventuali interventi di taglio di alberature:
 - gli interventi siano effettuati nel rispetto del R.D. 523/1904, con particolare riferimento all'art. 96 lett. "c";
 - siano richiesti eventuali pareri/nulla osta a altri Organi competenti in materie ambientali e di taglio vegetazione e ne siano rispettate le possibili prescrizioni riportate;
 - si prenda espressamente atto di quanto riportato nella seguente normativa vigente:
 - Delibera della Giunta Regionale della Toscana n. 1315 del 28/10/2019 "Direttive regionali per la manutenzione dei corsi d'acqua e per la protezione e conservazione dell'ecosistema toscano.";
 - L.R. 39/2000 "Legge forestale della Toscana" e ss.mm.ii;
 - L.R. 30/2015 "Norme per la conservazione e la valorizzazione del patrimonio naturalistico-ambientale regionale. Modifiche alla l.r. 24/1994, alla l.r. 65/1997, alla l.r. 24/2000 ed alla l.r. 10/2010. ";
 - D.P.G.R. 48/R/2003 "Regolamento Forestale";
- al termine dei lavori dovrà essere ripristinato lo stato dei luoghi interessato dal cantiere e da occupazioni temporanee, comprensivo di tutte quelle aree che hanno visto il passaggio dei mezzi sia lungo le rive degli alvei che sulle viabilità di accesso;
- il Concessionario deve intervenire anche successivamente al completamento delle opere qualora per effetto di assestamento, di dilavamento e/o erosione si manifestassero avvallamenti, cedimenti e fessurazioni nell'area interessata dall'intervento;
- in caso di terreno bagnato è vietato il transito ai mezzi pesanti su argini, sponde e relative pertinenze;
- lo scarico dovrà essere realizzato in modo tale da non alterare la sezione dell'alveo e da garantirne la navigabilità; ad opere concluse, il profilo spondale non deve risultare alterato da elementi in sporgenza rispetto alle quote a monte e a valle del tratto interessato dall'intervento;
- le caratteristiche delle acque di scarico devono rientrare nei parametri dettati dalle vigenti normative in materia igienico-sanitaria;
- sarà cura del Concessionario provvedere periodicamente alle verifiche e manutenzioni e a mettere in atto gli eventuali accorgimenti tecnici e pratici necessari per garantire le condizioni di corretto funzionamento delle opere di scarico e prevenire fenomeni di impedimento o rigurgito dello scarico stesso.

PRESCRIZIONI GENERALI:

- la presente autorizzazione riguarda esclusivamente l'esecuzione delle opere indicate in premessa, per cui ogni variazione od ogni ulteriore opera o attività non indicata negli elaborati progettuali inoltrati, od altro comunque non previsto, dovrà essere sottoposto ad ulteriore esame di questo Settore per la nuova eventuale autorizzazione, prima della loro esecuzione;
- la presente autorizzazione ha validità di tre anni dalla data del rilascio, pena di decadenza del presente decreto senza necessità di ulteriori comunicazioni da parte dello scrivente ufficio; la

stessa può essere rinnovata una sola volta, per un periodo massimo di tre anni, su richiesta dell'interessato da presentare almeno trenta giorni prima della scadenza;

- le opere saranno eseguite a totale cura e spese del richiedente;
- il richiedente è tenuto a comunicare tempestivamente a questo Genio Civile e al Consorzio di Bonifica 6 Toscana Sud la data di inizio dei lavori in narrativa e il nominativo della D.L., con relativo recapito telefonico e postale; inoltre, entro 60 giorni dal termine dei lavori, dovrà provvedere a comunicarne la data e a trasmettere contestualmente anche l'attestazione dalla quale risulti che le opere o gli interventi siano stati realizzati ed ultimati in conformità al progetto e ad eventuali varianti autorizzate, nonché nel rispetto delle condizioni espresse nel presente provvedimento autorizzativo;

DATO ATTO che la concessione demaniale, decorrente dalla data di adozione del presente decreto, può essere rilasciata per la durata massima di nove anni, ai sensi di quanto stabilito dall'art. 5 del Regolamento;

CONSIDERATO che, come espressamente previsto all'art. 23 del Regolamento, alla cessazione della concessione, per decorrenza del termine di durata sopra indicato, revoca o rinuncia, o decadenza, la concessione si risolve col conseguente obbligo per il Concessionario di ripristinare, a proprie spese, le aree e i luoghi occupati nel termine assegnato dall'Amministrazione concedente e che in caso contrario si farà luogo all'esecuzione d'ufficio in danno del Concessionario. Il settore competente può, d'ufficio o su istanza del concessionario, valutare l'acquisizione al demanio dei manufatti realizzati dal concessionario medesimo, qualora non derivi alcun onere per la Regione e senza che possa essere riconosciuto alcun compenso o indennizzo a favore del concessionario;

CONSIDERATO che, ai sensi dell'art. 25 del Regolamento, il rinnovo della concessione è ammissibile solo nei casi di cui all'art. 13, comma 1 lettere a), b), c) e g) e che la concessione non è rinnovabile tacitamente alla scadenza. La domanda di rinnovo è presentata, almeno trenta giorni prima della scadenza della concessione, ai sensi e con le modalità di cui all'art. 14. Fino al rilascio della nuova concessione e solo qualora abbia presentato domanda di rinnovo nel termine predetto il richiedente può continuare ad utilizzare l'area con le medesime modalità e condizioni della concessione in scadenza previo pagamento di un corrispettivo commisurato al canone, salvo conguaglio al rilascio della concessione;

CONSIDERATO che il canone demaniale per uno scarico di acque reflue industriali (tip. 6.3) dovuto per il corrente anno ammonta ad € 302,00, determinato in base alle tariffe approvate dalla Giunta con la DGRT n. 888/2017 e ss.mm.ii., precisando che lo stesso potrà essere aggiornato annualmente dalla Giunta Regionale sulla base del tasso di inflazione programmato per l'anno di riferimento;

CONSIDERATO che il canone dovrà essere corrisposto anche se il concessionario non possa o non voglia fare uso in tutto o in parte della concessione e che in caso di rinuncia il pagamento del canone è dovuto per tutta l'annualità in cui l'istanza è stata presentata;

RITENUTO di commisurare a una annualità del canone il deposito cauzionale di cui all'art. 31 del Regolamento, versato dal concessionario a garanzia del regolare pagamento del canone e/o a titolo di rimborso delle spese eventualmente sostenute da questa Amministrazione e da reintegrare fino alla suddetta misura nel caso di prelievi parziali di somme nel corso della concessione;

TENUTO CONTO che la concessione è rilasciata a titolo oneroso e temporaneo e che il soggetto richiedente, in ottemperanza agli adempimenti preliminari richiesti con la nota sopracitata:

- ha provveduto al versamento dell'importo di € 100,67, corrispondente a 4/12-esimi del canone 2024;
- ha provveduto al versamento di un deposito cauzionale di € 302,00, pari a una annualità del canone;

- ha provveduto al versamento dell'imposta regionale sulle concessioni del demanio idrico stabilita dalla L.R. 2/1971, pari all'importo del 50% del canone dell'anno 2024;
- ha assolto agli obblighi relativi all'imposta di bollo di € 16,00 ai sensi del D.P.R. 642/1972, come da documentazione conservata agli atti (ricevuta di pagamento PagoPA - IUBD 01240002304098 del 12/09/2024);

RILEVATO che l'inosservanza delle condizioni e prescrizioni cui è vincolato il presente provvedimento, al pari dell'inosservanza delle norme contenute nel Capo VII del R.D. 523/1904, comporterà denuncia all'Autorità Giudiziaria ai sensi dell'art. 374 della L. 2248/1865, allegato F;

DATO ATTO che il presente decreto è sostanzialmente conforme allo schema approvato con Decreto del Direttore n. 463 del 12/02/2016, all. B;

DATO ATTO che, per quanto non espressamente previsto dal presente provvedimento, si applicano le disposizioni legislative e regolamentari, statali e regionali, vigenti in materia;

DATO ATTO che il Responsabile del procedimento, ai sensi della Legge 241/1990 e ss.mm.ii., è il Dirigente del Settore Genio Civile Toscana Sud;

Tutto ciò premesso e considerato

DECRETA

1. di rilasciare a Porto Verde S.r.l., con sede legale in Scarlino (GR), via dei Navigatori snc, C.F. 01056240532, la concessione demaniale per uno scarico di acque reflue industriali (tip. 6.3), provenienti dalle vasche di trattamento delle acque di prima e seconda pioggia, nel corso d'acqua denominato Argine di Recinto (TC16033), in località Puntone nel comune di Scarlino (GR), così come rappresentato nell'elaborato cartografico facente parte integrante e sostanziale del presente decreto (allegato "A");
2. di dare atto che gli effetti della concessione decorrono dalla data del presente decreto e che la stessa avrà scadenza in data 31/08/2033, secondo le disposizioni e le clausole espresse in precedenza;
3. di autorizzare l'esecuzione dell'opera suddetta e la pavimentazione in c.a. delle aree private poste nelle pertinenze idrauliche in sponda destra del corso d'acqua denominato Argine di Recinto (TC16033), in località Puntone nel comune di Scarlino (GR), ai soli fini idraulici ai sensi e per gli effetti dell'art. 2, comma 1, lettera i) e lettera n) della L.R. 80/2015 e degli artt. 93, 95, 97 e 98 del R.D. 523/1904, così come sopra descritto e rappresentato negli elaborati indicati in premessa e agli atti del Settore;
4. di dare atto che l'autorizzazione ad eseguire i lavori di cui alla presente concessione ha validità di tre anni dalla data del rilascio, pena la decadenza senza necessità di ulteriori comunicazioni da parte dello scrivente ufficio;
5. di dare atto che il Concessionario, per effetto del presente provvedimento, risulta soggetto agli obblighi di cui all'art. 22 del Regolamento, alle prescrizioni generali e tecniche, nonché alle disposizioni in materia di rinnovo e cessazione della Concessione di cui agli articoli 23 e 25 del Regolamento, distintamente evidenziate in narrativa;
6. di dare atto che il presente provvedimento è rilasciato ai soli fini di tutela delle opere idrauliche e del buon regime delle acque pubbliche, giusto l'art. 2 del R.D. 523/1904, e pertanto fa salvi e impregiudicati i diritti di terzi. Il destinatario è tenuto a munirsi di tutti gli ulteriori titoli abilitativi e atti di assenso previsti dalle leggi vigenti;

7. di dare atto che il richiedente è a conoscenza che, ferme restando le vigenti disposizioni urbanistiche del Comune interessato, in assenza della presente concessione non possono iniziare i lavori;
8. di non procedere alla registrazione fiscale del presente provvedimento, considerato che l'ammontare dell'imposta proporzionale dovuta per l'intera durata della concessione risulta inferiore alla misura di Euro 200,00, ai sensi dell'art. 2, parte II della Tariffa del D.P.R. 131/1986. Resta ferma comunque la possibilità da parte del Concessionario, in caso d'uso, di provvedere alla sua registrazione;
9. di trasmettere telematicamente il presente provvedimento alla Provincia di Grosseto, al Concessionario e al Tecnico incaricato.

Avverso il presente provvedimento è ammesso ricorso all'Autorità Giudiziaria competente nei termini di legge.

Il Dirigente

Allegati n. 1

A

Cartografia

cdea9c9250c5367934573facd0cf140946191ec5c36f263010ca0c1d865c25c5

Allegato "A"

Pratica SiDIT n. 5286/2024 (Proc. n. 7341/2024) - Concessione demaniale per uno scarico di acque reflue industriali (tip. 6.3), provenienti da impianto di trattamento di acque di prima e seconda pioggia, nel corso d'acqua denominato Argine di Recinto (TC16033) e autorizzazione alla pavimentazione delle aree private poste nelle pertinenze idrauliche della sponda destra del corso d'acqua denominato Argine di Recinto (TC16033), in località Puntone nel comune di Scarlino (GR). Concessionario: Porto Verde S.r.l.





REGIONE TOSCANA

DIREZIONE DIFESA DEL SUOLO E PROTEZIONE CIVILE

SETTORE GENIO CIVILE VALDARNO SUPERIORE

Responsabile di settore Gennarino COSTABILE

Incarico: DECR. DIRIG. CENTRO DIREZIONALE n. 10159 del 14-05-2024

Decreto soggetto a verifica di cui all'art. 7 del disciplinare di controllo ai sensi della DGR n. 521/2024

Numero adozione: 21623 - Data adozione: 25/09/2024

Oggetto: RD nr. 523/1904 - LR nr. 80/2015. Concessione porzione di area demaniale di vari corsi d'acqua in loc. Filigare e Montalbano nel Comune di Firenzuola (FI) per la realizzazione di nuova condotta gas in subalveo. Pratica SiDIT 8835/2023

Il presente atto è pubblicato sul BURT ai sensi degli articoli 4, 5 e 5 bis della l.r. 23/2007 e sulla banca dati degli atti amministrativi della Giunta regionale ai sensi dell'art.18 della l.r. 23/2007.

Data certificazione e pubblicazione in banca dati ai sensi L.R. 23/2007 e ss.mm.: 26/09/2024

Documento informatico firmato digitalmente ai sensi del testo unico D.P.R. 28 dicembre 2000,n. 445, del D.Lgs. 7 marzo 2005, n. 82 e norme collegate, il quale sostituisce il testo cartaceo e la firma autografa.

Numero interno di proposta: 2024AD024051

IL DIRIGENTE

VISTO l'art. 93 del R.D. 523/1904 "Testo unico delle disposizioni di legge intorno alle opere idrauliche delle diverse categorie" e s.m.i.;

VISTA la L. 37/94 "Norme per la tutela ambientale delle aree demaniali dei fiumi, torrenti, laghi e altre acque pubbliche";

VISTA la L.R. 79/2012 "Nuova disciplina in materia di consorzi di bonifica. Modifiche alla l.r. 69/2008 e alla l.r.91/1998. Abrogazione della l.r. 34/1994";

VISTA la D.C.R.T. n. 25 del 23/04/2024: "Modifiche al reticolo idrografico e di gestione di cui alla legge regionale 27 dicembre 2012, n.79 approvato con deliberazione del Consiglio regionale 11 luglio 2023, n.55";

VISTA la L.R. 80/2015 "Norme in materia di difesa del suolo, tutela delle risorse idriche e tutela della costa e degli abitati costieri", ed in particolare l'art. 2 lett. i);

VISTA la L.R. 41/2018 "Disposizioni in materia di rischio di alluvioni e di tutela dei corsi d'acqua in attuazione del decreto legislativo 23 febbraio 2010, n. 49 (Attuazione della direttiva 2007/60/CE relativa alla valutazione e alla gestione dei rischi di alluvioni). Modifiche alla l.r. 80/2015 e alla l.r. 65/2014";

RICHIAMATO il DPGR 60/R del 12/08/2016 "Regolamento in attuazione dell'articolo 5 della legge regionale 28 dicembre 2015 n. 80 "Norme in materia di difesa del suolo, tutela delle risorse idrica e tutela della costa e degli abitati costieri" recante disciplina del rilascio delle concessioni per l'utilizzo del demanio idrico e criteri per la determinazione dei canoni, come modificato dal DPGR 45/R dell'8/8/2017;

VISTA la Delibera della Giunta Regionale n. 1555 del 27/12/2022 "Aggiornamento dei canoni per l'uso del demanio idrico ai sensi della l.r. n. 80/2015 e del d.p.g.r. n. 60/R/2016";

RICHIAMATO il D.P.G.R. 42/R del 25/07/2018 "Regolamento per lo svolgimento delle attività di polizia idraulica, polizia delle acque, e servizio di piena, in attuazione dell'articolo 5 della legge regionale 28 dicembre 2015, n. 80 (Norme in materia di difesa del suolo, tutela delle risorse idrica e tutela della costa e degli abitati costieri)."

VISTA l'istanza di concessione del demanio idrico di cui alla pratica SiDIT n. 8835/2023, acquisita agli atti di questo Settore con protocollo n. 395952 del 12/07/2024, presentata da INRETE Distribuzione Energia Spa, C.F. 05779661007, con sede legale in Comune di Bologna in Via Carlo Berti Pichat n.2/4, e l'allegata documentazione progettuale costituita per ciascuno degli attraversamenti da un elaborato unico in formato digitale contenente:

- Relazione tecnica illustrativa
- Relazione geologica-geotecnica
- Corografia (scala 1:10000)
- Planimetria catastale (scala 1:2000) con indicazione degli interventi
- Planimetria di progetto (scale varie)

DATO ATTO che il Responsabile del procedimento è l'incaricato di elevata qualificazione delle procedure tecnico autorizzative per la difesa del suolo nominato con Ordine di Servizio n. 19 del 14/11/2022;

PRESO ATTO che il progetto prevede lo spostamento della tubazione gas in IV Specie (pressione massima d'esercizio 5 bar) da realizzare in Comune di Firenzuola (FI), località Filigare e Montalbano con nuovo tracciato che si svilupperà in parte in strada lungo via Montalbano casa Paganini ed in parte lungo via Malborghetto in attraversamento sotterraneo di alcuni corsi d'acqua facenti parte del reticolo idrografico della Regione Toscana, così come descritto e rappresentato negli elaborati di progetto;

CONSIDERATO che l'opera sopra descritta comporta l'utilizzo di aree del demanio idrico dei corsi d'acqua, e precisamente:

- porzione di alveo dei corsi d'acqua MV248, MV302, MV322 e del fosso del Gallo (2) MV292 da occuparsi con condotta GAS (DN 150 in foderò DN 250) in attraversamento in subalveo in scavo lungo Via Malborghetto, in loc. Filigare e Montalbano nel Comune di Firenzuola (FI);

DATO ATTO che le suddette opere rientrano in una delle fattispecie di cui all'art. 13 comma 1 del Regolamento 60/R/2016 e s.m.i e pertanto si può procedere ad assegnazione diretta dell'area demaniale senza procedura in concorrenza;

RICORDATO che ai sensi dell'art. 24 comma 6 del Regolamento 60/R, la concessione può essere rilasciata senza il disciplinare;

DATO ATTO che il presente decreto contiene gli elementi essenziali e le clausole che regolano il rapporto giuridico tra

questa Amministrazione e il concessionario;

DATO ATTO che la documentazione progettuale che descrive l'esecuzione dei lavori e le caratteristiche più significative delle opere con evidenziate le aree demaniali impegnate e la finalità dell'occupazione, è quella agli atti del procedimento n. 4829/2024;

ACCERTATO che:

- il progetto presenta i requisiti per esser autorizzato con le prescrizioni di seguito riportate in quanto:
 - non altera il buon regime delle acque;
 - non interferisce con esigenze di regimazione idraulica, accessibilità e manutenzione dei corsi d'acqua ed è compatibile con la presenza di opere idrauliche;
 - non interferisce con la stabilità del fondo e delle sponde dei corsi d'acqua;
 - non vi è aggravio del rischio in altre aree derivante dalla realizzazione dell'intervento;
 - non vi è aggravio del rischio per le persone;
- la realizzazione dei lavori non è in contrasto con la disciplina dal Capo VII del R.D 523/1904 e con la normativa regionale di riferimento;

DATO ATTO che, nella realizzazione e gestione delle opere dovranno essere osservate le prescrizioni tecniche e generali, che vengono di seguito specificate:

PRESCRIZIONI TECNICHE:

- la quota della generatrice superiore del tubo di protezione DN250 (al cui interno è alloggiata la condotta DN150) dovrà risultare almeno un metro al di sotto alla quota inferiore dei tratti tombati dei corsi d'acqua attraversati lungo Via Malborghetto, al fine di evitare interferenze fra i manufatti;
- eventuali pozzetti di ispezione potranno essere posizionati ad una distanza non inferiore a 4 m dalle tombature dei corsi d'acqua attraversati;
- durante l'esecuzione dei lavori non dovrà essere mai impedito o ostacolato il regolare deflusso delle acque né essere mai ridotta l'efficienza idraulica del corso d'acqua interessato dai lavori;
- durante l'esecuzione dei lavori dovranno essere messi in atto tutti gli accorgimenti e le precauzioni necessarie affinché l'interferenza con la dinamica fluviale non determini aggravio di rischio idraulico ed in generale pericolo per l'incolumità delle persone e danni ai beni pubblici e privati;
- tutte le opere provvisorie occorrenti per l'esecuzione dei lavori dovranno ingombrare il meno possibile l'alveo del corso d'acqua e dovranno essere comunque rimosse prima del sopraggiungere delle piene;
- tutti i lavori dovranno essere eseguiti a perfetta regola d'arte secondo le normative, le specifiche e le linee guida esistenti per i materiali da costruzione e le modalità realizzative;
- le opere finite dovranno risultare conformi ai disegni esaminati da questo Ufficio;
- al termine dei lavori eventuali materiali di risulta dovranno essere allontanati dal cantiere e ripristinato lo stato dei luoghi;
- dovrà essere sempre garantito l'accesso all'alveo al personale di questo Ufficio e del Consorzio di Bonifica o altri da tali Enti individuati, addetto alla vigilanza e alla manutenzione del corso d'acqua;
- i lavori che in qualsiasi modo interesseranno l'alveo del corso d'acqua dovranno essere eseguiti in condizioni meteorologiche favorevoli;
- al termine dei lavori dovrà essere ripristinato lo stato dei luoghi interessato dal cantiere e da occupazioni temporanee, comprensivo di tutte quelle aree interessate dal passaggio dei mezzi sia lungo le rive degli alvei che sulle viabilità di accesso;

PRESCRIZIONI GENERALI:

- l'autorizzazione di cui al presente atto riguarda esclusivamente l'esecuzione delle opere indicate in premessa, per cui ogni variazione od ogni ulteriore opera o attività non indicata negli elaborati progettuali inoltrati, od altro comunque non previsto, dovrà essere sottoposto ad ulteriore esame di questo Settore per la nuova eventuale autorizzazione prima della loro esecuzione
- i lavori dovranno iniziare entro dodici mesi dalla data di rilascio del presente atto pena la perdita di validità dello stesso. Nel caso in cui le opere non fossero ancora iniziate entro tale scadenza, l'autorizzazione deve essere considerata automaticamente decaduta senza ulteriore comunicazione da parte dello scrivente Ufficio;

- l'autorizzazione di cui al presente atto ha validità di anni 3 dalla data del presente atto a pena di decadenza senza ulteriori comunicazioni da parte dello scrivente Ufficio salvo richiesta di rinnovo da presentarsi almeno 30 giorni prima della scadenza ;
- le opere saranno eseguite a totale cura e spese del richiedente;
- il richiedente dovrà comunicare allo scrivente Settore la data di inizio e fine lavori con un anticipo di almeno 5 giorni ciò al fine di consentire eventuali accertamenti tesi a verificare la rispondenza tra quanto previsto e quanto realizzato e trasmettere, entro sessanta giorni dal termine dei lavori, copia della dichiarazione di rispondenza delle opere stesse a quanto oggetto di autorizzazione e dell'avvenuto recepimento delle prescrizioni contenute nel presente atto;
- il Richiedente, ai fini dell'esecuzione delle opere, è tenuto a munirsi di tutti i titoli abilitativi, autorizzativi e degli atti di assenso, comunque denominati, previsti dalle leggi vigenti;
- con il presente Decreto s'intendono autorizzati, per tutta la durata della concessione, tutti gli interventi manutentivi ordinari che si rendessero necessari al corretto esercizio del bene concesso, nel rispetto comunque delle normative vigenti al momento;
- il concessionario dovrà comunicare preventivamente a questa Amministrazione la data d'inizio dei predetti lavori manutentivi e dovrà altresì presentare, a corredo di tale comunicazione, documentazione tecnica esplicativa;

STABILITO che ai sensi dell'art. 22 del DPGR 60/R del 12/08/2016, il Concessionario si obbliga:

- ad assumere la custodia dell'area demaniale in concessione, oltreché delle opere realizzate, mantenendole in buono stato, preservandole dal pericolo di distruzione o danneggiamento, salvaguardandole da intrusioni e manomissioni da parte di soggetti non autorizzati;
- a porre in essere tutte le misure necessarie a garantire la stabilità nel tempo dei manufatti, anche in dipendenza del mutevole regime del corso d'acqua, previo ottenimento dell'autorizzazione dell'Amministrazione Concedente, dichiarando fin d'ora di non aver nulla a pretendere per qualsiasi danno eventualmente occorso alle opere oggetto di concessione ed agli utilizzatori, per effetto delle piene e dei fenomeni di dinamica fluviale;
- a consentire l'accesso al personale di vigilanza incaricato dalla Concedente, che potrà in ogni momento effettuare verifiche per accertare lo stato di manutenzione dell'area e impartire l'ordine di effettuare gli interventi eventualmente necessari, ad insindacabile giudizio della Concedente, per garantire il buon regime delle acque;
- a sollevare fin d'ora la Concedente da ogni onere e responsabilità per qualsiasi danno derivante alle persone ed alla proprietà pubblica e privata a seguito di inadeguata manutenzione o di inadeguata custodia del bene demaniale in concessione, assumendosi gli oneri del risarcimento
- a rispettare le leggi ed i regolamenti ed ordinamenti di polizia urbana e di pubblica sicurezza, nonché la normativa in materia di polizia delle acque contenuta nel R.D. 523/1904 e nel R.D. 1775/1933, tenendo fin d'ora indenne la Concedente da ogni conseguenza determinata dalla inosservanza di essi;
- a non mutare la destinazione del bene in concessione, né apportarvi aggiunte, innovazioni o altro senza la preventiva autorizzazione della Concedente, prendendo atto che tutte le opere addizionali e di migliorata autorizzate resteranno acquisite al demanio senza che il Concessionario possa avere diritto a rimborsi o indennizzi e che qualora il Concessionario esegua le predette opere senza autorizzazione sarà tenuto alla rimessa in pristino, a propria cura e spese, salvo che la Concedente non ritenga di mantenerle senza alcun onere a proprio carico; sarà tenuto inoltre al risarcimento degli eventuali danni;
- a non cedere né sub concedere, anche parzialmente, il bene oggetto di concessione;
- a tenere indenne la Concedente dalle spese necessarie per le opere di sistemazione delle aree pubbliche specificamente coinvolte dagli interventi di installazione e manutenzione e di ripristinare a regola d'arte le aree medesime nei tempi stabiliti;
- a consentire, in ogni momento l'accesso e/o il transito, per le opportune operazioni di vigilanza, al personale del Genio Civile ed ai mezzi addetti al servizio di piena e di polizia idraulica;
- a ripristinare, a proprie spese i luoghi alla scadenza della concessione per decorrenza del termine di durata sotto indicato e in caso di revoca o rinuncia, fatta salva la facoltà della Concedente di acquisire le opere al demanio, senza oneri per l'Amministrazione;

Il Concessionario inoltre:

- rimane il solo ed unico responsabile agli effetti del risarcimento di tutti i danni che fossero arrecati alla proprietà privata, a cose o persone per effetto di quanto autorizzato e comunque tenendo indenne la Regione Toscana da

qualsiasi responsabilità, anche giudiziale, per eventuali danni, reclami o molestie che potessero derivare dai lavori in oggetto;

- è obbligato, ai sensi dell'art. 2 del R.D. n.523/1904 ad eseguire a proprie spese e non appena ricevute intimazione, tutte quelle varianti e modifiche, compresa anche l'eventuale demolizione delle opere stesse e la messa in pristino dello stato dei luoghi, che, a giudizio insindacabile dell'Autorità idraulica, si rendessero necessarie per garantire il buon regime idraulico o in seguito all'accertamento di effetti dannosi delle opere stesse o per le variate condizioni del corso d'acqua o per ogni altro pubblico interesse che potesse sopravvenire
- dovrà provvedere inoltre a ripristinare tempestivamente qualsiasi danno o guasto causato alle opere idrauliche ed al corso d'acqua in generale per effetto della presente autorizzazione, in conformità alle prescrizioni che saranno impartite dalla competente autorità idraulica;
- è tenuto alla osservanza delle disposizioni del R.D. 25/07/1904 n. 523 sulle opere idrauliche, nonché delle prescrizioni legislative e regolamentari vigenti, quali quelle concernenti la tutela delle acque pubbliche, dell'agricoltura, della fauna ittica, dell'industria, dell'igiene e della pubblica incolumità;

DATO ATTO che l'inadempimento da parte del Concessionario degli obblighi previsti dal presente Decreto di concessione, costituisce causa di decadenza, che si verifica anche nei casi di.

- a) violazione delle disposizioni e prescrizioni contenute in disposizioni legislative, regolamentari;
- b) violazione del divieto di cessione della concessione e di sub-concessione anche parziale dell'immobile;
- c) esecuzione dei lavori in difformità del progetto autorizzato. Prima di dichiarare la decadenza con apposito decreto, la Concedente comunicherà un termine non inferiore a 30 giorni entro il quale il Concessionario potrà presentare le proprie deduzioni;

RICORDATO che:

- al Concessionario dichiarato decaduto non spetterà alcun rimborso per le opere realizzate e per le spese sostenute;
- fatte salve le eventuali sanzioni di cui all'art. 9 della L.R. 80/2015, il Concessionario decaduto è soggetto all'obbligo di rilascio dell'immobile e al ripristino dei luoghi;
- nel caso di mancato rilascio è eseguito lo sfratto in via amministrativa;
- per quanto non espressamente previsto dal presente Decreto di Concessione si applicano le vigenti disposizioni, di legge e di regolamento, statali e regionali, ed in particolare il codice civile, la normativa concernente il buon regime delle acque, nonché l'igiene e la sicurezza pubblica, l'edilizia e l'urbanistica vigenti nel territorio dove i beni sono ubicati;

DATO ATTO che il Concedente potrà disporre, mediante atto amministrativo, la revoca della presente concessione in qualunque momento, con effetto immediato, qualora intervengano ragioni di regimazione idraulica del corso d'acqua interessato o che l'opera stessa sia in seguito giudicata incompatibile per il buon regime idraulico del corso d'acqua interessato o ragioni di pubblica utilità o per qualsiasi ragione di pubblico interesse;

RILEVATO che l'inosservanza delle condizioni e prescrizioni cui è vincolato il presente provvedimento, fatte salve le sanzioni penali per l'inosservanza delle norme contenute nel Capo VII del R.D. 523/1904, comporta il pagamento di una sanzione, nel rispetto dei limiti minimo e massimo previsto dall'articolo 9 della l.r.80/2015;

RITENUTO, sulla base dell'esperita istruttoria, di stabilire in anni 19 la durata della concessione e potrà essere rinnovata nei soli casi previsti dal Regolamento e con le modalità nel medesimo stabilite, esclusivamente a seguito di istanza da presentare almeno 30 giorni prima della scadenza del termine della concessione;

DATO ATTO che nel periodo di validità della concessione, il canone dovrà essere corrisposto anche se il Concessionario non possa o non voglia fare uso in tutto o in parte della concessione e che, in caso di rinuncia, il pagamento del canone è dovuto fino alla data di presentazione della relativa richiesta;

RICHIAMATO l'articolo 1 della L.R. 30/12/1971 n. 2, così come modificato dall'art.1 della L.R. 74/2018, che istituisce l'imposta regionale sulle concessioni statali per l'occupazione e l'uso dei beni del demanio e del patrimonio indisponibile dello Stato, situati nell'ambito territoriale della Regione commisurandola al 50% del canone di concessione;

DATO ATTO che ai sensi dell'art. 28 comma 6 del Regolamento regionale 12 agosto 2016, n. 60/R per le concessioni di durata superiore ad un anno il canone sarà aggiornato annualmente sulla base del tasso di inflazione programmato;

RITENUTO di commisurare a una annualità del canone il deposito cauzionale di cui all'art. 31 del Regolamento, versato dal concessionario a garanzia del regolare pagamento del canone e/o a titolo di rimborso delle spese eventualmente sostenute da questa Amministrazione e da reintegrare fino alla suddetta misura nel caso di prelievi parziali di somme, nel corso della concessione;

DATO ATTO che il presente atto, in fase di registrazione, è sostanzialmente conforme allo schema approvato con Decreto del Direttore n. 463 del 12/02/2016;

DATO ATTO che l'imposta di bollo relativa al presente atto è stata assolta dal richiedente con marca cartacea n. 01201278905089 del 15/02/2024.

DATO ATTO infine che il richiedente ha provveduto in data al versamento a favore della Regione Toscana dei seguenti importi:

- € 1075,20 a titolo di deposito cauzionale definitivo infruttifero;
- € 358,40 a titolo di primo canone concessorio, corrispondente a quattro dodicesimi del canone annuale di 1075,20, riferito al 2024;
- € 179,20 a titolo di imposta pari al 50% del canone versato.

Tutto ciò premesso e considerato,

DECRETA

1. di autorizzare l'esecuzione delle opere ai sensi e per gli effetti dell'art. 2, comma 1, lettera i) e lettera n) della L.R. 80/2015 e dell' art. 93 del R.D. 523/1904 così come sopra descritto e rappresentato negli elaborati sopra elencati;
2. di stabilire che l'autorizzazione all'esecuzione dei lavori ha validità di anni 3 dalla data del presente atto, fatta salva la possibilità di motivata richiesta di rinnovo da parte del richiedente;
3. di accordare alla INRETE Distribuzione Energia Spa, C.F. 05779661007, con sede legale in Comune di Bologna in Via Carlo Berti Pichat n.2/4, la concessione per l'occupazione di:
 - porzione di alveo dei corsi d'acqua denominati MV248, MV302, MV322 e del fosso del Gallo (2) (MV292) da occuparsi con condotta gas (DN 150 in foderò DN 250) in attraversamento in subalveo in scavo lungo Via Malborghetto, in loc. Filigare e Montalbano nel Comune di Firenzuola (FI);
4. di stabilire che la concessione ha durata di anni 19 dalla data del presente atto e che il canone di concessione è pari a € 1075,20 (euro millesettantacinque/20), secondo quanto riportato al p.to 11 dell'Allegato A della D.G.R. 1555/2022, al netto dello sconto del 20% previsto per i gestori di pubblici servizi, soggetto ad aggiornamento e modifica in ragione delle disposizioni emanate dalla Regione Toscana, da pagarsi entro il 31 Dicembre dell'anno di riferimento, sino alla scadenza della presente concessione anche se il concessionario non voglia o non possa fare uso in tutto o in parte della concessione;
5. di disporre che la realizzazione dell'opera e la gestione dell'area demaniale siano sottoposte alle prescrizioni tecniche e generali individuate in premessa e nessuna variazione potrà essere introdotta senza la preventiva autorizzazione da parte di questo Settore;
6. di dare atto che:
 - il presente provvedimento è rilasciato ai soli fini di tutela delle opere idrauliche e del buon regime delle acque pubbliche, giusto l'art. 2 del R.D. 523/1904, e pertanto fa salvi e impregiudicati i diritti di terzi. Il destinatario è tenuto a munirsi di tutti gli ulteriori titoli abilitativi e atti di assenso previsti dalle leggi vigenti.
 - il Concessionario è a conoscenza che, ferme restando le vigenti disposizioni urbanistiche del Comune interessato, in assenza della presente autorizzazione non possono iniziare i lavori.
7. di partecipare per via telematica il presente provvedimento al Richiedente.

Avverso il presente provvedimento è ammesso ricorso davanti all'autorità giudiziaria competente nei termini di legge.

IL DIRIGENTE



REGIONE TOSCANA

DIREZIONE DIFESA DEL SUOLO E PROTEZIONE CIVILE

SETTORE GENIO CIVILE TOSCANA SUD

Responsabile di settore Renzo RICCIARDI

Incarico: DECR. DIRIG. CENTRO DIREZIONALE n. 10159 del 14-05-2024

Decreto soggetto a verifica di cui all'art. 7 del disciplinare di controllo ai sensi della DGR n. 521/2024

Numero adozione: 21665 - Data adozione: 26/09/2024

Oggetto: Pratica SiDIT n. 2601/2024 (Proc. n. 4252/2024) - Concessione demaniale per un sovrattraversamento interrato del tombino esistente su un corso d'acqua privo di denominazione (TS43733), con linea elettrica BT (tip. 11), in località Terre Gialle nel comune di Castel del Piano (GR). Concessionario: e-distribuzione S.p.A.

Il presente atto è pubblicato sul BURT ai sensi degli articoli 4, 5 e 5 bis della l.r. 23/2007 e sulla banca dati degli atti amministrativi della Giunta regionale ai sensi dell'art.18 della l.r. 23/2007.

Data certificazione e pubblicazione in banca dati ai sensi L.R. 23/2007 e ss.mm.: 27/09/2024

Documento informatico firmato digitalmente ai sensi del testo unico D.P.R. 28 dicembre 2000, n. 445, del D.Lgs. 7 marzo 2005, n. 82 e norme collegate, il quale sostituisce il testo cartaceo e la firma autografa.

Numero interno di proposta: 2024AD024315

IL DIRIGENTE

VISTI gli artt. 93, 95, 97 e 98 del R.D. 523/1904 “Testo unico delle disposizioni di legge intorno alle opere idrauliche delle diverse categorie”;

VISTO l'art. 1, comma 1, della L.R. n. 2/1971, che ha istituito l'imposta regionale sulle concessioni statali per l'occupazione e l'uso dei beni del demanio e del patrimonio indisponibile dello Stato, situati nell'ambito della Regione, attualmente commisurata al 50% del canone di concessione dei beni del demanio idrico e delle relative aree, il cui versamento deve essere effettuato entro il 31 dicembre dell'anno in cui deve essere versato il canone di concessione;

VISTA la Legge 241/1990 e ss.mm.ii. “Nuove norme in materia di procedimento amministrativo e di diritto di accesso ai documenti amministrativi”;

VISTA la L. 37/1994 “Norme per la tutela ambientale delle aree demaniali dei fiumi, torrenti, laghi e altre acque pubbliche”;

VISTO il D.Lgs. n. 112 del 31/03/1998 "Conferimento di funzioni e compiti amministrativi dello Stato alle regioni ed agli enti locali, in attuazione del capo I della legge 15 marzo 1997, n. 59”;

VISTA la L.R. 23 luglio 2009 n. 40 “Norme sul procedimento amministrativo, per la semplificazione e la trasparenza dell'attività amministrativa”;

VISTA la L.R. 79/2012 “Nuova disciplina in materia di consorzi di bonifica. Modifiche alla L.R. 69/2008 e alla L.R. 91/1998. Abrogazione della L.R. 34/1994”;

VISTA la D.C.R.T. n. 57 del 11/06/2013 “Individuazione del reticolo idrografico e di gestione ai sensi dell'articolo 22, comma 1, lettera e), della legge regionale 27 dicembre 2012, n. 79 (Nuova disciplina in materia di consorzi di bonifica. Modifiche alla l.r. 69/2008 e alla l.r. 91/1998. Abrogazione della l.r. 34/1994)”;

VISTA la L.R. 22/2015 “Riordino delle funzioni provinciali e attuazione della legge 7 aprile 2014, n. 56”, che dispone in ordine al trasferimento alla Regione Toscana della gestione del demanio idrico e dell'introito dei relativi proventi;

VISTA la L.R. 30/2015 “Norme per la conservazione e la valorizzazione del patrimonio naturalistico-ambientale regionale. Modifiche alla l.r. 24/1994, alla l.r. 65/1997, alla l.r. 24/2000 ed alla l.r. 10/2010”;

VISTA la L.R. 80/2015 "Norme in materia di difesa del suolo, tutela delle risorse idriche e tutela della costa e degli abitati costieri", ed in particolare l'art. 2, lett. i);

VISTO il Decreto Dirigenziale n. 463 del 12/02/2016 con il quale si approva lo schema del decreto di concessione delle aree demaniali;

VISTO il Decreto del Presidente della Giunta Regionale Toscana n. 60/R del 12/08/2016 “Regolamento in attuazione dell'art. 5 della LR 80/2015, recante disciplina per il rilascio delle concessioni per l'utilizzo del demanio idrico e criteri per la determinazione dei canoni.”, d'ora in avanti “Regolamento”;

VISTA la Delibera della Giunta Regionale n. 1138 del 15/11/2016 “Determinazione dei canoni per l'uso demanio idrico – revoca della DGRT n. 813/2016”, con la quale sono stati determinati i canoni di concessione per l'anno 2016;

VISTA la Delibera della Giunta Regionale n. 888 del 07/08/2017 “Determinazione dei canoni per l’uso del Demanio Idrico – revoca della D.G.R.T. n. 1138 del 15/11/2016”, con cui sono stati rideterminati sia i canoni da applicare alle varie tipologie di concessioni per l’utilizzo delle aree demaniali, sia i nuovi importi per quanto concerne gli oneri istruttori oltre alle modalità di pagamento e riscossione;

VISTA la Delibera della Giunta Regionale n. 1414 del 17/12/2018 con la quale si introducono alcune modifiche nell’applicazione dei canoni di specifiche occupazioni demaniali e si confermano, per il resto, i canoni per l’uso del demanio idrico fissati dalla precedente DGRT 888/2017;

VISTA la L.R. 41/2018 “Disposizioni in materia di rischio di alluvioni e di tutela dei corsi d’acqua in attuazione del decreto legislativo 23 febbraio 2010, n. 49 (Attuazione della direttiva 2007/60/CE relativa alla valutazione e alla gestione dei rischi di alluvioni). Modifiche alla l.r. 80/2015 e alla l.r. 65/2014”;

VISTO il Decreto del Presidente della Giunta Regionale 25 luglio 2018, n. 42/R “Regolamento per lo svolgimento delle attività di polizia idraulica, polizia delle acque, e servizio di piena, in attuazione dell’articolo 5 della legge regionale 28 dicembre 2015, n. 80 (Norme in materia di difesa del suolo, tutela delle risorse idriche e tutela della costa e degli abitati costieri)”;

VISTA la Delibera della Giunta Regionale n. 1219 del 02/11/2022 “Aggiornamento dei canoni e degli indennizzi del demanio idrico al tasso di inflazione programmata per l’annualità 2022, ai sensi dell’articolo 6, comma 2 della L.R. 28 dicembre 2015 n. 80”, con la quale si stabilisce che per l’annualità 2022 l’aggiornamento dei canoni di concessione e degli indennizzi sia fatto al tasso di inflazione del 7,1%;

VISTA la Delibera della Giunta Regionale n. 1555 del 27/12/2022 “Aggiornamento dei canoni per l’uso del demanio idrico ai sensi della l.r. n. 80/2015 e del d.p.g.r. n. 60/R/2016”;

VISTA la deliberazione del Consiglio regionale 23 aprile 2024, n. 25 “Modifiche al reticolo idrografico e di gestione di cui alla legge regionale 27 dicembre 2012, n.79, approvato con deliberazione del Consiglio regionale 11 luglio 2023, n. 55”;

VISTA l’istanza di concessione presentata da e-distribuzione S.p.A., avente sede legale in Roma, via Ombrone 2, C.F. 05779711000, acquisita agli atti di questo Settore con prot. n. 347800 del 20/06/2024, con la quale è stata trasmessa in allegato la documentazione progettuale costituita dai seguenti elaborati:

- Relazione tecnica;
- Planimetrie ubicative;
- Piante, Sezione;
- Vari particolari esecutivi;
- Documentazione fotografica;

VISTA la comunicazione di avvio del procedimento, trasmessa al richiedente con nota prot. n. 350903 del 21/06/2024;

PRESO ATTO che il progetto, redatto dal tecnico incaricato dal richiedente, prevede la realizzazione di nuova linea elettrica a BT, con sovrattraversamento interrato del tombino esistente nel corso d’acqua privo di denominazione (TS43733), in località Terre Gialle nel comune di Castel del Piano, come da elaborati tecnici allegati all’istanza;

ACCERTATO che il corso d’acqua sopraindicato, riportato nel Reticolo Idrografico e di Gestione del Territorio Toscano di cui alla L.R.T. 79/2012 (C.T.R. tav. n. 320110), risulta acqua pubblica ai sensi del DCRT 57/2013 e ss.mm.ii.;

PRESO ATTO che la concessione richiesta comporta l'utilizzo del demanio idrico;

CONSIDERATO che:

- il progetto delle opere da realizzare presenta i requisiti per essere autorizzato con le prescrizioni di seguito riportate;
- la realizzazione dei lavori è disciplinata dal Capo VII del R.D. 523/1904 e dalla normativa regionale di riferimento;

DATO ATTO che nell'elaborato cartografico allegato al presente decreto sotto la lettera "A", quale parte integrante e sostanziale, viene individuato l'attraversamento del corso d'acqua oggetto della presente concessione;

CONSIDERATO che la concessione di cui trattasi è rilasciata senza procedura di assegnazione in concorrenza, in quanto rientra in uno dei casi previsti dall'art. 13 del Regolamento;

RITENUTO che, ai sensi dell'art. 24, comma 6, del Regolamento, la concessione possa essere accordata senza il disciplinare, dando atto che il presente decreto contiene gli elementi essenziali e le clausole che regolano il rapporto giuridico tra amministrazione concedente e concessionario;

VISTA la nota di richiesta di adempimenti preliminari al rilascio della concessione, trasmessa al richiedente con prot. n. 361797 del 27/06/2024, e la successiva nota del 29/08/2024 prot. n. 466389 con la quale si comunicavano i motivi ostati all'accoglimento dell'istanza in quanto non ancora pervenuti i pagamenti richiesti;

DATO ATTO che, ai fini dell'uso previsto, dell'esercizio delle attività, il Concessionario è tenuto a munirsi di tutti i titoli abilitativi, autorizzativi e degli atti di assenso, comunque denominati, previsti dalle leggi vigenti;

DATO ATTO che ai sensi dell'art. 22 del Regolamento, il Concessionario si obbliga a:

- a) assumere la custodia dell'area demaniale in concessione, oltre che delle opere realizzate, mantenendole in buono stato, preservandole dal pericolo di distruzione o danneggiamento, salvaguardandole da intrusioni e manomissioni da parte di soggetti non autorizzati, a propria cura e spese;
- b) consentire l'accesso al personale di vigilanza incaricato dalla Concedente, che potrà in ogni momento effettuare verifiche per accertare lo stato di manutenzione dell'area e impartire l'ordine di effettuare gli interventi eventualmente necessari, ad insindacabile giudizio della stessa, per garantire il buon regime delle acque;
- c) sollevare fin d'ora la Concedente da ogni onere e responsabilità per qualsiasi danno derivante alle persone ed alla proprietà pubblica e privata a seguito di inadeguata manutenzione o di inadeguata custodia del bene demaniale in concessione, assumendosi gli oneri del risarcimento;
- d) rispettare le leggi ed i regolamenti ed ordinamenti di polizia urbana e di pubblica sicurezza, nonché la normativa in materia di polizia delle acque contenuta nel R.D. 523/1904 e nel R.D. 1775/1933, tenendo indenne la Regione da ogni conseguenza determinata dalla inosservanza di essi;
- e) non mutare la destinazione del bene in concessione, né apportarvi aggiunte, innovazioni o altro senza la preventiva autorizzazione della Concedente, prendendo atto che tutte le opere addizionali e di miglioria autorizzate resteranno acquisite al demanio senza che il Concessionario possa avere diritto a rimborsi o indennizzi, e che qualora il Concessionario esegua le predette opere senza autorizzazione sarà tenuto alla rimessa in pristino, a propria cura e spese, salvo che la Concedente non ritenga di mantenerle senza alcun onere a proprio carico; sarà tenuto inoltre al risarcimento degli eventuali danni;
- f) assumersi gli oneri di qualsiasi natura gravanti sul bene, ivi compresi gli oneri tributari;
- g) non cedere né sub concedere, neppure parzialmente, il bene oggetto di concessione;

h) assumere gli oneri di manutenzione ordinaria e straordinaria dei beni e delle aree demaniali interessate, nonché delle opere e degli impianti ivi presenti.

Inoltre il Concessionario:

- si obbliga a porre in essere, a propria cura e spese, tutte le misure necessarie a garantire la stabilità nel tempo dei manufatti, anche in dipendenza del mutevole regime del corso d'acqua, previo ottenimento dell'autorizzazione dell'amministrazione Concedente, dichiarando fin d'ora di non aver nulla a pretendere per qualsiasi danno eventualmente occorso alle opere oggetto di concessione ed agli utilizzatori, per effetto delle piene e dei fenomeni di dinamica fluviale;
- rimane il solo ed unico responsabile agli effetti del risarcimento di tutti i danni che fossero arrecati alla proprietà privata, a cose o persone per effetto di quanto autorizzato/concesso e comunque tenendo indenne la Regione Toscana da qualsiasi responsabilità, anche giudiziale, per eventuali danni, reclami o molestie che potessero derivare dai lavori e dall'uso delle opere e/o dell'area;
- dovrà provvedere inoltre a ripristinare tempestivamente qualsiasi danno o guasto causato alle opere idrauliche ed al corso d'acqua in generale per effetto del presente atto, in conformità alle prescrizioni che saranno impartite dalla competente Autorità idraulica;
- è obbligato, ai sensi dell'art.2 del R.D. n. 523/1904, ad eseguire a proprie spese e non appena ricevute intimazioni, tutte quelle varianti e modifiche, compresa anche l'eventuale demolizione delle opere stesse e la messa in pristino dello stato dei luoghi, che, a giudizio insindacabile dell'Autorità idraulica, si rendessero necessarie per garantire il buon regime idraulico o in seguito all'accertamento di effetti dannosi delle opere stesse o per le variate condizioni del corso d'acqua o per ogni altro pubblico interesse che potesse sopravvenire;
- dovrà farsi carico di ogni atto ed onere necessario per procedere all'eventuale occupazione e/o interferenza con i terreni e le proprietà private e/o pubbliche limitrofe;

DATO ATTO che nella realizzazione delle opere dovranno essere osservate le prescrizioni tecniche e generali, che vengono di seguito specificate:

PRESCRIZIONI TECNICHE:

- durante l'esecuzione dei lavori non dovrà essere mai impedito o ostacolato il regolare deflusso delle acque né essere mai ridotta l'efficienza idraulica delle opere di difesa presenti nel tratto del corso d'acqua interessato dai lavori;
- durante l'esecuzione dei lavori dovranno essere messi in atto tutti gli accorgimenti e le precauzioni necessarie affinché l'interferenza con la dinamica fluviale non determini aggravio di rischio idraulico ed in generale pericolo per l'incolumità delle persone e danni ai beni pubblici e privati;
- tutte le opere provvisorie occorrenti per l'esecuzione dei lavori dovranno ingombrare il meno possibile l'alveo del corso d'acqua ed in ogni caso dovranno essere rimosse a lavori ultimati e comunque prima del sopraggiungere delle piene;
- tutti i lavori dovranno essere eseguiti a perfetta regola d'arte secondo le normative, le specifiche e le linee guida esistenti per i materiali da costruzione e le modalità realizzative. Le opere finite dovranno risultare conformi ai disegni allegati all'istanza;
- al termine di ogni giornata lavorativa eventuali materiali di risulta, detriti ed opere provvisorie, dovranno essere allontanati dal cantiere che interessa le pertinenze fluviali;
- i lavori che in qualsiasi modo interesseranno l'alveo del corso d'acqua dovranno essere eseguiti in condizioni meteorologiche favorevoli, mentre in condizioni di meteo avverse, in particolare con codice allerta del Centro Funzionale Regionale (www.cfr.toscana.it), dovranno essere interrotti per tutta la durata dell'avviso;
- i lavori dovranno essere svolti in conformità alle disposizioni per la salvaguardia dell'ittiofauna contenute nel Piano Ittico Provinciale e dovranno essere adottati tutti gli accorgimenti necessari al fine di evitare intorbidamenti che possano arrecare danno alla fauna ittica;
- prescrizioni su eventuali interventi di taglio di alberature:
 - gli interventi siano effettuati nel rispetto del R.D. 523/1904, con particolare riferimento all'art. 96 lett. "c";

- siano richiesti eventuali pareri/nulla osta a altri Organi competenti in materia ambientale e di taglio vegetazione e ne siano rispettate le eventuali prescrizioni riportate;
- si prenda espressamente atto di quanto riportato nella seguente normativa vigente:
 - Delibera della Giunta Regionale della Toscana n. 1315 del 28/10/2019 “Direttive regionali per la manutenzione dei corsi d’acqua e per la protezione e conservazione dell’ecosistema toscano”;
 - L.R. 39/2000 “Legge forestale della Toscana” e ss.mm.ii;
 - L.R. 30/2015 “Norme per la conservazione e la valorizzazione del patrimonio naturalistico-ambientale regionale. Modifiche alla l.r. 24/1994, alla l.r. 65/1997, alla l.r. 24/2000 ed alla l.r. 10/2010”;
 - D.P.G.R. 48/R/2003 “Regolamento Forestale”;
- al termine dei lavori dovrà essere ripristinato lo stato dei luoghi interessato dal cantiere e da occupazioni temporanee, comprensivo di tutte quelle aree che hanno visto il passaggio dei mezzi sia lungo le rive degli alvei che sulle viabilità di accesso;
- il Concessionario deve intervenire anche successivamente al completamento delle opere qualora, per effetto di assestamento, di dilavamento e/o erosione, si manifestassero avvallamenti, cedimenti e fessurazioni nell’area interessata dall’intervento;
- in caso di terreno bagnato è vietato il transito ai mezzi pesanti su argini, sponde e relative pertinenze.

PRESCRIZIONI GENERALI:

- la presente autorizzazione riguarda esclusivamente l’esecuzione delle opere indicate in premessa, per cui ogni variazione od ogni ulteriore opera o attività non indicata negli elaborati progettuali inoltrati, od altro comunque non previsto, dovrà essere sottoposto ad ulteriore esame di questo Settore per la nuova eventuale autorizzazione prima della loro esecuzione;
- la presente autorizzazione ha validità di tre anni dalla data del rilascio, pena la decadenza del presente atto senza necessità di ulteriori comunicazioni da parte dello scrivente ufficio; la stessa può essere rinnovata una sola volta, per un periodo massimo di tre anni, su richiesta dell’interessato da presentare almeno trenta giorni prima della scadenza;
- le opere saranno eseguite a totale cura e spese del richiedente;
- il richiedente deve comunicare tempestivamente a questo Genio Civile la data di inizio dei lavori e il nominativo del tecnico responsabile dei lavori / direzione lavori, con relativo recapito telefonico e postale e la ditta esecutrice; inoltre entro 60 giorni dal termine dei lavori dovrà provvedere a comunicarne la data e trasmettere contestualmente anche l’attestazione dalla quale risulti che le opere o gli interventi siano stati realizzati ed ultimati in conformità al progetto ed eventuali varianti autorizzate e nel rispetto delle condizioni espresse nel presente provvedimento autorizzativo;

DATO ATTO che la concessione demaniale, decorrente dalla data di adozione del presente atto, può essere rilasciata per la durata massima di diciannove anni, ai sensi dell’art. 5, comma 2, del Regolamento;

CONSIDERATO che, come espressamente previsto all’art. 23 del Regolamento, alla cessazione della concessione, per decorrenza del termine di durata sopra indicato, rinuncia, revoca o decadenza, la concessione si risolve col conseguente obbligo per il Concessionario di ripristinare, a proprie spese, le aree e i luoghi occupati nel termine assegnato dall’Amministrazione concedente e che in caso contrario si farà luogo all’esecuzione d’ufficio in danno del Concessionario, salvo valutare, d’ufficio o su istanza del concessionario, l’acquisizione al demanio dei manufatti realizzati dal concessionario medesimo, qualora non derivi alcun onere per la Regione e senza che possa essere riconosciuto alcun compenso o indennizzo a favore del concessionario;

CONSIDERATO che, ai sensi dell’art. 25 del Regolamento, il rinnovo della concessione è ammissibile solo nei casi di cui all’art. 13, comma 1 lettere a), b), c) e g) e la concessione non è rinnovabile tacitamente alla scadenza, la domanda di rinnovo deve essere presentata, almeno trenta giorni prima della scadenza della concessione, ai sensi e con le modalità di cui all’art. 14 e fino al rilascio della

nuova concessione e solo qualora abbia presentato domanda di rinnovo nel termine predetto il richiedente può continuare ad utilizzare l'area con le medesime modalità e condizioni della concessione in scadenza previo pagamento di un corrispettivo commisurato al canone, salvo conguaglio al rilascio della concessione;

CONSIDERATO che il canone demaniale annuale per un attraversamento di un corso d'acqua utilizzando manufatti esistenti (tip. 11) ammonta ad € 268,80, determinato in base alle tariffe approvate dalla Giunta con la DGRT n. 888/2017 e ss.mm.ii. e ridotto del 20% ai sensi dell'art. 29 del Regolamento (come da richiesta del Concessionario pervenuta con nota prot. n. 502059 del 12/12/2016), precisando che il canone potrà essere aggiornato annualmente dalla Giunta Regionale sulla base del tasso di inflazione programmato per l'anno di riferimento;

CONSIDERATO che il canone dovrà essere corrisposto anche se il Concessionario non possa o non voglia fare uso in tutto o in parte della concessione e che in caso di rinuncia il pagamento del canone è dovuto fino e per tutta l'annualità in cui l'istanza è stata presentata;

RITENUTO di commisurare a una annualità del canone il deposito cauzionale di cui all'art. 31 del Regolamento, versato dal concessionario a garanzia del regolare pagamento del canone e/o a titolo di rimborso delle spese eventualmente sostenute da questa Amministrazione e da reintegrare fino alla suddetta misura nel caso di prelievi parziali di somme, nel corso della concessione;

TENUTO CONTO che la concessione è rilasciata a titolo oneroso e temporaneo e che il soggetto richiedente, in ottemperanza agli adempimenti preliminari richiesti con la nota sopracitata:

- ha provveduto al versamento dell'importo di € 134,40, corrispondente a 6/12-esimi del canone per l'anno 2024;
- ha provveduto al versamento dell'imposta sulle concessioni demaniali per l'anno 2024, pari ad € 67,20;
- ha provveduto al versamento di un deposito cauzionale pari ad una annualità del canone;
- ha assolto agli obblighi relativi all'imposta di bollo di € 16,00 ai sensi del D.P.R. 642/1972, come da documentazione conservata agli atti (nota di prot. n. 350903 del 21/06/2024, relativa al pagamento dell'imposta di bollo in modo virtuale, come da Aut. AdE n. 133874/99);

RILEVATO che l'inosservanza delle condizioni e prescrizioni cui è vincolato il presente provvedimento, al pari dell'inosservanza delle norme contenute nel Capo VII del R.D. 523/1904, comporterà denuncia all'Autorità Giudiziaria ai sensi dell'art. 374 della L. 2248/1865, allegato F;

DATO ATTO che il presente decreto è sostanzialmente conforme allo schema approvato con Decreto del Direttore n. 463 del 12/02/2016, all. B;

DATO ATTO che, per quanto non espressamente previsto dal presente provvedimento, si applicano le disposizioni legislative e regolamentari, statali e regionali, vigenti in materia;

DATO ATTO che il Responsabile del procedimento, ai sensi della Legge 241/1990 e ss.mm.ii., è il Dirigente del Settore Genio Civile Toscana Sud;

Tutto ciò premesso e considerato

DECRETA

- 1) di rilasciare a e-distribuzione S.p.A., avente sede legale in Roma, via Ombrone 2, C.F. 05779711000, la concessione demaniale per un sovrattraversamento interrato del tombino esistente su un corso d'acqua privo di denominazione (TS43733), con linea elettrica BT (tip. 11), in località Terre Gialle nel comune di Castel del Piano (GR), così come rappresentato

nell'elaborato cartografico facente parte integrante e sostanziale del presente decreto (allegato "A");

- 2) di dare atto che gli effetti della concessione decorrono dalla data del presente decreto e che la stessa avrà scadenza in data 31/08/2043, secondo le disposizioni e le clausole espresse in precedenza;
- 3) di autorizzare l'esecuzione dell'opera suddetta ai soli fini idraulici ai sensi e per gli effetti dell'art. 2, comma 1, lettera i) e lettera n) della L.R. 80/2015 e degli artt. 93, 95, 97 e 98 del R.D. 523/1904, così come sopra descritto e rappresentato negli elaborati indicati in premessa e agli atti del Settore;
- 4) di dare atto che l'autorizzazione ad eseguire i lavori di cui alla presente concessione ha validità di tre anni dalla data del rilascio, pena la decadenza senza necessità di ulteriori comunicazioni da parte dello scrivente ufficio;
- 5) di dare atto che il Concessionario, per effetto del presente provvedimento, risulta soggetto agli obblighi di cui all'art. 22 del Regolamento, alle prescrizioni generali e tecniche, nonché alle disposizioni in materia di rinnovo e cessazione della Concessione di cui agli articoli 23 e 25 del Regolamento, distintamente evidenziate in narrativa;
- 6) di dare atto che il presente provvedimento è rilasciato ai soli fini di tutela delle opere idrauliche e del buon regime delle acque pubbliche, giusto l'art. 2 del R.D. 523/1904, e pertanto fa salvi e impregiudicati i diritti di terzi. Il destinatario è tenuto a munirsi di tutti gli ulteriori titoli abilitativi e atti di assenso previsti dalle leggi vigenti;
- 7) di dare atto che il richiedente è a conoscenza che, ferme restando le vigenti disposizioni urbanistiche del Comune interessato, in assenza della presente concessione non possono iniziare i lavori;
- 8) di non procedere alla registrazione fiscale del presente provvedimento, considerato che l'ammontare dell'imposta proporzionale dovuta per l'intera durata della concessione risulta inferiore alla misura di Euro 200,00, ai sensi dell'art. 2, parte II della Tariffa del D.P.R. 131/1986. Resta ferma comunque la possibilità da parte del Concessionario, in caso d'uso, di provvedere alla sua registrazione;
- 9) di trasmettere per via telematica il presente provvedimento al Concessionario e al Tecnico incaricato.

Avverso il presente provvedimento è ammesso ricorso all'Autorità Giudiziaria competente nei termini di legge.

Il Dirigente

Allegati n. 1

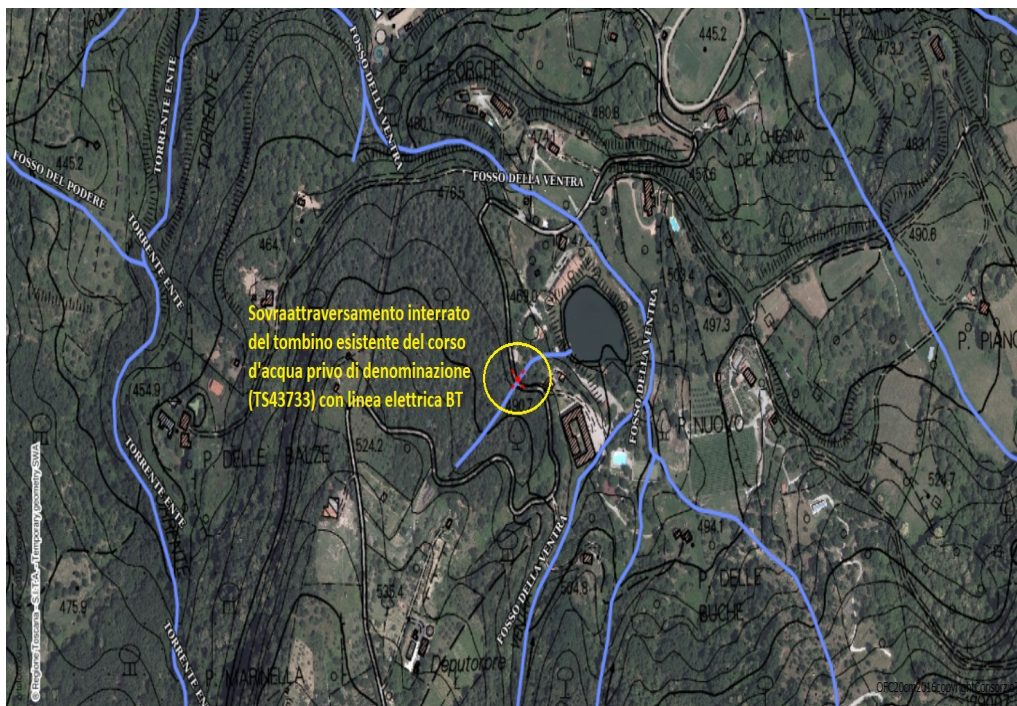
A

Cartografia

e8a9afa75e46cda167d69dc904fe477184d527c21c7574523a6a7ff734db00cd

Allegato "A"

Pratica SiDIT n. 2601/2024 (Proc. n. 4252/2024) - Concessione demaniale per un sovrattraversamento interrato del tombino esistente su un corso d'acqua privo di denominazione (TS43733), con linea elettrica BT (tip. 11), in località Terre Gialle nel comune di Castel del Piano (GR). Concessionario: e-distribuzione S.p.A.





REGIONE TOSCANA

DIREZIONE DIFESA DEL SUOLO E PROTEZIONE CIVILE

SETTORE GENIO CIVILE TOSCANA SUD

Responsabile di settore Renzo RICCIARDI

Incarico: DECR. DIRIG. CENTRO DIREZIONALE n. 10159 del 14-05-2024

Decreto soggetto a verifica di cui all'art. 7 del disciplinare di controllo ai sensi della DGR n. 521/2024

Numero adozione: 21672 - Data adozione: 26/09/2024

Oggetto: Pratica SiDIT n. 2819/2024 (Proc. n. 4615/2024) - Concessione demaniale per l'attraversamento con ponte ferroviario (tip. 5.2) del fiume Albegna (TS76498), in località Albinia nel comune di Orbetello (GR), e autorizzazione al consolidamento delle pile del suddetto ponte al km 157+437 della linea Roma-Pisa, in località Albinia nel comune di Orbetello (GR). Concessionario: Rete Ferroviaria Italiana S.p.A.

Il presente atto è pubblicato sul BURT ai sensi degli articoli 4, 5 e 5 bis della l.r. 23/2007 e sulla banca dati degli atti amministrativi della Giunta regionale ai sensi dell'art.18 della l.r. 23/2007.

Data certificazione e pubblicazione in banca dati ai sensi L.R. 23/2007 e ss.mm.: 27/09/2024

Documento informatico firmato digitalmente ai sensi del testo unico D.P.R. 28 dicembre 2000,n. 445, del D.Lgs. 7 marzo 2005, n. 82 e norme collegate, il quale sostituisce il testo cartaceo e la firma autografa.

Numero interno di proposta: 2024AD024274

IL DIRIGENTE

VISTI gli artt. 93, 95, 97 e 98 del R.D. 523/1904 “Testo unico delle disposizioni di legge intorno alle opere idrauliche delle diverse categorie”;

VISTO l'art. 1, comma 1, della L.R. 2/1971, che ha istituito l'imposta regionale sulle concessioni statali per l'occupazione e l'uso dei beni del demanio e del patrimonio indisponibile dello Stato, situati nell'ambito della Regione, attualmente commisurata al 50% del canone di concessione dei beni del demanio idrico e delle relative aree, il cui versamento deve essere effettuato entro il 31 dicembre dell'anno in cui deve essere versato il canone di concessione;

VISTA la Legge 241/1990 e ss.mm.ii., “Nuove norme in materia di procedimento amministrativo e di diritto di accesso ai documenti amministrativi”;

VISTA la L. 37/1994 “Norme per la tutela ambientale delle aree demaniali dei fiumi, torrenti, laghi e altre acque pubbliche”;

VISTO il D.Lgs. n. 112 del 31/03/1998 "Conferimento di funzioni e compiti amministrativi dello Stato alle regioni ed agli enti locali, in attuazione del capo I della legge 15 marzo 1997, n. 59”;

VISTA la L.R. 23 luglio 2009 n. 40 “Norme sul procedimento amministrativo, per la semplificazione e la trasparenza dell'attività amministrativa”;

VISTA la L.R. 79/2012 “Nuova disciplina in materia di consorzi di bonifica. Modifiche alla L.R. 69/2008 e alla L.R. 91/1998. Abrogazione della L.R. 34/1994”;

VISTA la D.C.R.T. n. 57 del 11/06/2013 “Individuazione del reticolo idrografico e di gestione ai sensi dell'articolo 22, comma 1, lettera e), della legge regionale 27 dicembre 2012, n. 79 (Nuova disciplina in materia di consorzi di bonifica. Modifiche alla l.r. 69/2008 e alla l.r. 91/1998. Abrogazione della l.r. 34/1994)”;

VISTA la L.R. 22/2015 “Riordino delle funzioni provinciali e attuazione della legge 7 aprile 2014, n. 56” che dispone in ordine al trasferimento alla Regione Toscana della gestione del demanio idrico e dell'introito dei relativi proventi;

VISTA la L.R. 30/2015 “Norme per la conservazione e la valorizzazione del patrimonio naturalistico - ambientale regionale. Modifiche alla l.r. 24/1994, alla l.r. 65/1997, alla l.r. 24/2000 ed alla l.r. 10/2010”;

VISTA la L.R. 80/2015 "Norme in materia di difesa del suolo, tutela delle risorse idriche e tutela della costa e degli abitati costieri", ed in particolare l'art. 2, lett. i);

VISTO il Decreto Dirigenziale n. 463 del 12/02/2016 con il quale si approva lo schema del decreto di concessione delle aree demaniali;

VISTO il Decreto del Presidente della Giunta Regionale Toscana n. 60/R del 12/08/2016 “Regolamento in attuazione dell'art. 5 della LR 80/2015, recante disciplina per il rilascio delle concessioni per l'utilizzo del demanio idrico e criteri per la determinazione dei canoni”, d'ora in avanti “Regolamento”;

VISTA la D.G.R.T. n. 888 del 07/08/2017 e ss.mm.ii., avente ad oggetto “Determinazione dei canoni per l'uso del Demanio Idrico – revoca della D.G.R.T. n.1138 del 15/11/2016” con cui sono stati rideterminati sia i canoni da applicare alla varie tipologie di concessioni per l'utilizzo delle

aree demaniali, sia i nuovi importi per quanto concerne gli oneri istruttori oltre alle modalità di pagamento e riscossione;

VISTA la Delibera della Giunta Regionale n. 1414 del 17/12/2018, con la quale si introducono alcune modifiche nell'applicazione dei canoni di specifiche occupazioni demaniali e si confermano per il resto, i canoni per l'uso del demanio idrico fissati dalla precedente DGRT 888/2017;

VISTA la L.R. 41/2018 "Disposizioni in materia di rischio di alluvioni e di tutela dei corsi d'acqua in attuazione del decreto legislativo 23 febbraio 2010, n. 49 (Attuazione della direttiva 2007/60/CE relativa alla valutazione e alla gestione dei rischi di alluvioni). Modifiche alla l.r. 80/2015 e alla l.r. 65/2014";

VISTO il Decreto del Presidente della Giunta Regionale 25 luglio 2018, n. 42/R "Regolamento per lo svolgimento delle attività di polizia idraulica, polizia delle acque, e servizio di piena, in attuazione dell'articolo 5 della legge regionale 28 dicembre 2015, n. 80 (Norme in materia di difesa del suolo, tutela delle risorse idriche e tutela della costa e degli abitati costieri)";

VISTA la Delibera della Giunta Regionale n. 1219 del 02/11/2022 "Aggiornamento dei canoni e degli indennizzi del demanio idrico al tasso di inflazione programmata per l'annualità 2022, ai sensi dell'articolo 6, comma 2 della L.R. 28 dicembre 2015 n. 80";

VISTA la Delibera della Giunta Regionale n. 1555 del 27/12/2022 "Aggiornamento dei canoni per l'uso del demanio idrico ai sensi della l.r. n. 80/2015 e del d.p.g.r. n. 60/R/2016";

VISTA la deliberazione del Consiglio regionale 23 aprile 2024, n. 25 "Modifiche al reticolo idrografico e di gestione di cui alla legge regionale 27 dicembre 2012, n.79, approvato con deliberazione del Consiglio regionale 11 luglio 2023, n. 55";

VISTA l'istanza di concessione presentata da Rete Ferroviaria Italiana S.p.A., con sede legale in Roma, Piazza della Croce Rossa n. 1, C.F. 01585570581, acquisita agli atti del Settore con prot. n. 355906 del 25/06/2024, e successiva integrazione di prot. n. 412090 del 23/07/2024, con la quale è stata trasmessa in allegato la documentazione progettuale costituita dai seguenti elaborati nella loro definitiva consistenza (as-built) relativi alle pile 7, 8, 9, 10, 11, 12, 13, ai quali si riferisce il seguente atto:

- tavola unica (planimetria, sezione, particolari costruttivi e documentazione fotografica);

VISTA la comunicazione di avvio del procedimento amministrativo, trasmessa al richiedente con prot. n. 0412203 del 23/07/2024;

PRESO ATTO che il progetto, redatto dal tecnico incaricato dal richiedente, prevede un intervento di consolidamento delle pile del ponte ferroviario sul fiume Albegna (TS76498) al km 157+437 della linea Roma-Pisa, in località Albinia nel comune di Orbetello (GR), come da elaborati tecnici allegati all'istanza;

ACCERTATO che il corso d'acqua sopraindicato, riportato nel Reticolo Idrografico e di Gestione del Territorio Toscano di cui alla L.R.T. 79/2012 (C.T.R. tav. n° 342070), risulta acqua pubblica ai sensi del DCRT 57/2013 e ss.mm.ii.;

RICHIAMATI i seguenti nulla-osta rilasciati dal Settore Genio Civile Toscana Sud con validità di autorizzazione idraulica all'esecuzione di singole fasi dell'intervento di consolidamento:

- Prot. 181623 del 13/04/2023 (pile 7 e 8 – macrofase 4);

- Prot. 241048 del 13/06/2022 (pila 9 – macrofase 3B e pile 10, 11 – macrofase 3A);

- Prot. 239993 del 10/07/2020 (pila 12 – macrofase 1);

- Prot. 231857 del 28/05/2021 (pila 13 – macrofase 1);

PRESO ATTO che gli interventi proposti negli elaborati “as-build” risultano realizzati conformemente alle condizioni e prescrizioni tecniche riportate nei rispettivi nulla-osta sopra citati;

PRESO ATTO che la concessione richiesta comporta l’occupazione di area demaniale e che l’onere della manutenzione e conservazione delle opere di attraversamento è a carico del proprietario/concessionario della strada, ai sensi dell’art. 12 del R.D. 523/1904 (“I lavori ai fiumi e torrenti che avessero per unico oggetto la conservazione di un ponte o di una strada pubblica, ordinaria o ferrata, si eseguono e si mantengono a spese esclusive di quella amministrazione a cui spetta la conservazione del ponte o della strada...”);

CONSIDERATO che:

- la concessione è disciplinata dal Capo VII del R.D. 523/1904 e dalla normativa regionale di riferimento;
- ai sensi del d.p.g.r. 60/R/2016 la concessione presenta i requisiti per essere rilasciata con le prescrizioni di seguito elencate;

VERIFICATO che per il rilascio della concessione che regolarizza l’utilizzazione del demanio idrico sopraindicata sussistono i presupposti di cui all’art. 40 del Regolamento;

DATO ATTO che nell’elaborato cartografico allegato al presente decreto sotto la lettera “A”, quale parte integrante e sostanziale, è individuato l’attraversamento e l’intervento oggetto della presente concessione;

CONSIDERATO che la concessione di cui trattasi è rilasciata senza procedura di assegnazione in concorrenza, in quanto rientra in uno dei casi previsti dall’art. 13 del Regolamento;

RITENUTO che, ai sensi dell’art. 24, comma 6 del Regolamento, la concessione possa essere accordata senza il disciplinare, dando atto che il presente decreto contiene gli elementi essenziali e le clausole che regolano il rapporto giuridico tra amministrazione concedente e concessionario;

DATO ATTO che, ai fini dell’uso previsto, dell’esercizio delle attività, il Concessionario è tenuto a munirsi di tutti i titoli abilitativi, autorizzativi e degli atti di assenso, comunque denominati, previsti dalle leggi vigenti;

DATO ATTO che ai sensi dell’art. 22 del Regolamento, il Concessionario si obbliga a:

- a) assumere la custodia dell’area demaniale in concessione, oltre che delle opere realizzate, mantenendole in buono stato, preservandole dal pericolo di distruzione o danneggiamento, salvaguardandole da intrusioni e manomissioni da parte di soggetti non autorizzati, a propria cura e spese;
- b) consentire l’accesso al personale di vigilanza incaricato dalla Concedente, che potrà in ogni momento effettuare verifiche per accertare lo stato di manutenzione dell’area e impartire l’ordine di effettuare gli interventi eventualmente necessari, ad insindacabile giudizio della stessa, per garantire il buon regime delle acque;
- c) sollevare fin d’ora la Concedente da ogni onere e responsabilità per qualsiasi danno derivante alle persone ed alla proprietà pubblica e privata a seguito di inadeguata manutenzione o di inadeguata custodia del bene demaniale in concessione, assumendosi gli oneri del risarcimento;
- d) rispettare le leggi ed i regolamenti ed ordinamenti di polizia urbana e di pubblica sicurezza, nonché la normativa in materia di polizia delle acque contenuta nel R.D. 523/1904 e nel R.D. 1775/1933, tenendo indenne la Regione da ogni conseguenza determinata dalla inosservanza di essi;
- e) non mutare la destinazione del bene in concessione, né apportarvi aggiunte, innovazioni o altro senza la preventiva autorizzazione della Concedente, prendendo atto che tutte le opere addizionali e di miglioria autorizzate resteranno acquisite al demanio senza che il Concessionario possa avere diritto a rimborsi o indennizzi, e che qualora il Concessionario

esegua le predette opere senza autorizzazione sarà tenuto alla rimessa in pristino, a propria cura e spese, salvo che la Concedente non ritenga di mantenerle senza alcun onere a proprio carico; sarà tenuto inoltre al risarcimento degli eventuali danni;

- f) assumersi gli oneri di qualsiasi natura gravanti sul bene, ivi compresi gli oneri tributari;
- g) non cedere né sub concedere, neppure parzialmente, il bene oggetto di concessione;
- h) assumere gli oneri di manutenzione ordinaria e straordinaria dei beni e delle aree demaniali interessate, nonché delle opere e degli impianti ivi presenti.

Inoltre il Concessionario:

- si obbliga a porre in essere, a propria cura e spese, tutte le misure necessarie a garantire la stabilità nel tempo dei manufatti, anche in dipendenza del mutevole regime del corso d'acqua, previo ottenimento dell'autorizzazione dell'amministrazione Concedente, dichiarando fin d'ora di non aver nulla a pretendere per qualsiasi danno eventualmente occorso alle opere oggetto di concessione ed agli utilizzatori, per effetto delle piene e dei fenomeni di dinamica fluviale;
- rimane il solo ed unico responsabile agli effetti del risarcimento di tutti i danni che fossero arrecati alla proprietà privata, a cose o persone per effetto di quanto autorizzato/concesso e comunque tenendo indenne la Regione Toscana da qualsiasi responsabilità, anche giudiziale, per eventuali danni, reclami o molestie che potessero derivare dai lavori e dall'uso delle opere e/o dell'area;
- dovrà provvedere inoltre a ripristinare tempestivamente qualsiasi danno o guasto causato alle opere idrauliche ed al corso d'acqua in generale per effetto del presente atto, in conformità alle prescrizioni che saranno impartite dalla competente Autorità idraulica;
- è obbligato, ai sensi dell'art. 2 del R.D. n. 523/1904, ad eseguire a proprie spese e non appena ricevute intimazione, tutte quelle varianti e modifiche, compresa anche l'eventuale demolizione delle opere stesse e la messa in pristino dello stato dei luoghi, che, a giudizio insindacabile dell'Autorità idraulica, si rendessero necessarie per garantire il buon regime idraulico o in seguito all'accertamento di effetti dannosi delle opere stesse o per le variate condizioni del corso d'acqua o per ogni altro pubblico interesse che potesse sopravvenire;
- dovrà farsi carico di ogni atto ed onere necessario per procedere all'eventuale occupazione e/o interferenza con i terreni e le proprietà private e/o pubbliche limitrofe;

DATO ATTO che la concessione demaniale, decorrente dalla data di adozione del presente decreto, può essere rilasciata per la durata massima diciannove anni, ai sensi dell'art. 5 del Regolamento;

CONSIDERATO che, come espressamente previsto all'art. 23 del Regolamento, alla cessazione della concessione, per decorrenza del termine di durata sopra indicato, rinuncia, revoca o decadenza, la concessione si risolve col conseguente obbligo per il Concessionario di ripristinare, a proprie spese, le aree e i luoghi occupati nel termine assegnato dall'Amministrazione concedente e che in caso contrario si farà luogo all'esecuzione d'ufficio in danno del Concessionario, salvo valutare, d'ufficio o su istanza del concessionario, l'acquisizione al demanio dei manufatti realizzati dal concessionario medesimo, qualora non derivi alcun onere per la Regione e senza che possa essere riconosciuto alcun compenso o indennizzo a favore del concessionario;

CONSIDERATO che, ai sensi dell'art. 25 del Regolamento, il rinnovo della concessione è ammissibile solo nei casi di cui all'art. 13, comma 1 lettere a), b), c) e g) e la concessione non è rinnovabile tacitamente alla scadenza, la domanda di rinnovo deve essere presentata, almeno trenta giorni prima della scadenza della concessione, ai sensi e con le modalità di cui all'art. 14 e fino al rilascio della nuova concessione e solo qualora abbia presentato domanda di rinnovo nel termine predetto il richiedente può continuare ad utilizzare l'area con le medesime modalità e condizioni della concessione in scadenza previo pagamento di un corrispettivo commisurato al canone, salvo conguaglio al rilascio della concessione;

CONSIDERATO che, ai sensi dell'art. 60 del R.D. 9 maggio 1912, n. 1447, non è dovuto alcun compenso o risarcimento da parte del Concessionario per le occupazioni permanenti, provvisoriali

o temporanee degli alvei delle acque pubbliche, per l'esecuzione dei lavori di costruzione o di riparazione delle ferrovie;

TENUTO CONTO che la concessione è rilasciata a titolo gratuito e temporaneo e che il soggetto richiedente ha assolto agli obblighi relativi all'imposta di bollo di € 16,00 ai sensi del D.P.R. 642/1972, come da documentazione conservata agli atti (dichiarazione prot. n. 412090 del 23/07/2024 di utilizzo marca da bollo n. 01211411322306 del 26/03/2024);

RILEVATO che l'inosservanza delle condizioni e prescrizioni cui è vincolato il presente provvedimento, al pari dell'inosservanza delle norme contenute nel Capo VII del R.D. 523/1904, comporterà denuncia all'Autorità Giudiziaria ai sensi dell'art. 374 della L. 2248/1865, allegato F;

DATO ATTO che il presente decreto è sostanzialmente conforme allo schema approvato con Decreto del Direttore n. 463 del 12/02/2016, all. B;

DATO ATTO che, per quanto non espressamente previsto dal presente provvedimento, si applicano le disposizioni legislative e regolamentari, statali e regionali, vigenti in materia;

DATO ATTO che il Responsabile del procedimento, ai sensi della Legge 241/1990 e ss.mm.ii., è il Dirigente del Settore Genio Civile Toscana Sud;

Tutto ciò premesso e considerato

DECRETA

- 1) di rilasciare a Rete Ferroviaria Italiana S.p.A., con sede legale in Roma, Piazza della Croce Rossa n. 1, C.F. 01585570581, la concessione demaniale per l'attraversamento con ponte ferroviario (tip. 5.2) del fiume Albegna (TS76498), in località Albinia nel comune di Orbetello (GR), così come rappresentato nell'elaborato cartografico facente parte integrante e sostanziale del presente decreto (allegato "A"); ;
- 2) di dare atto che gli effetti della concessione decorrono dalla data del presente decreto e che la stessa avrà scadenza in data 31/08/2043, secondo le disposizioni e le clausole espresse in precedenza;
- 3) di autorizzare ai soli fini idraulici, ai sensi e per gli effetti dell'art. 2, comma 1, lettera i) e lettera n) della L.R. 80/2015 e degli artt. 93, 95, 97 e 98 del R.D. 523/1904, le opere di consolidamento delle pile del ponte ferroviario suddetto, così come sopra descritto e rappresentato negli elaborati indicati in premessa e agli atti del Settore;
- 4) di dare atto che il Concessionario, per effetto del presente provvedimento, risulta soggetto agli obblighi di cui all'art. 22 del Regolamento, alle prescrizioni indicate in narrativa nonché alle disposizioni in materia di rinnovo e cessazione della concessione di cui agli articoli 23 e 25 del Regolamento, distintamente evidenziate in narrativa;
- 5) di dare atto che il presente provvedimento è rilasciato ai soli fini di tutela delle opere idrauliche e del buon regime delle acque pubbliche, giusto l'art. 2 del R.D. 523/1904, e pertanto fa salvi e impregiudicati i diritti di terzi. Il destinatario è tenuto a munirsi di tutti gli ulteriori titoli abilitativi e atti di assenso previsti dalle leggi vigenti;
- 6) di dare atto che il richiedente è a conoscenza che, ferme restando le vigenti disposizioni urbanistiche del Comune interessato, in assenza della presente concessione non possono iniziare i lavori;

7) di non procedere alla registrazione fiscale del presente provvedimento, considerato che l'ammontare dell'imposta proporzionale dovuta per l'intera durata della concessione risulta inferiore all'importo di euro 200,00, ai sensi dell'art. 2, parte II della Tariffa del D.P.R. 131/1986. Resta ferma comunque la possibilità da parte del Concessionario, in caso d'uso, di provvedere alla sua registrazione;

8) di trasmettere telematicamente il presente provvedimento al Concessionario.

Avverso il presente provvedimento è ammesso ricorso all'Autorità Giudiziaria competente nei termini di legge.

Il Dirigente

Allegati n. 1

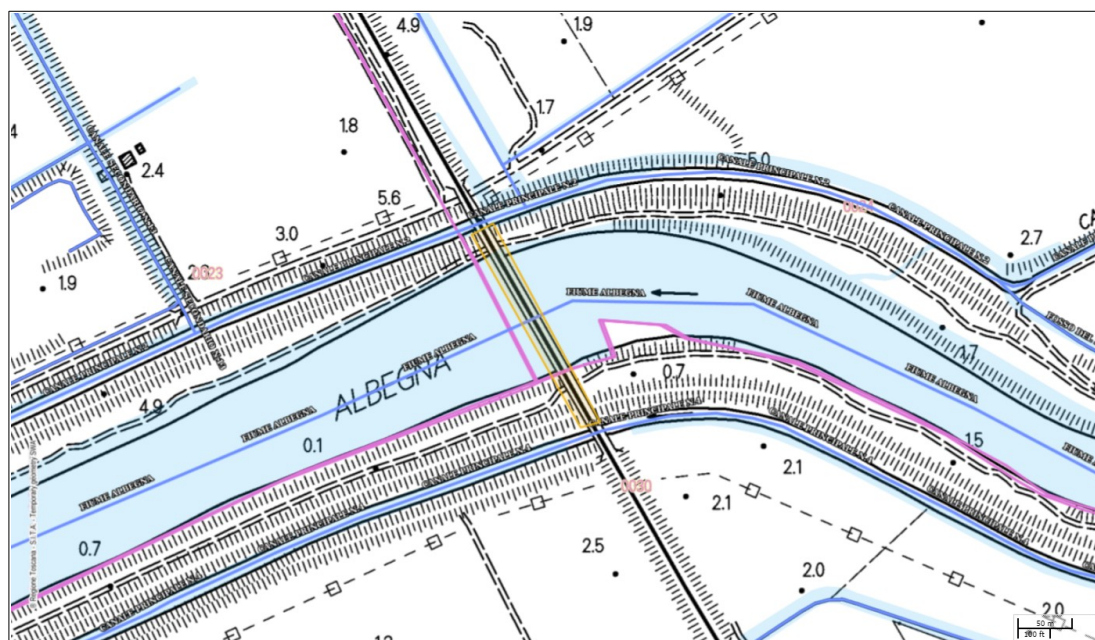
A

Cartografia

63146558b5c386590d6f319904203737ab6e1dcea1ff5f8388dfac5c91755caa

Allegato "A"

Pratica SiDIT n. 2819/2024 (Proc. n. 4615/2024) – Concessione demaniale per l'attraversamento con ponte ferroviario (tip. 5.2) del fiume Albegna (TS76498), in località Albinia nel comune di Orbetello (GR), e autorizzazione al consolidamento delle pile del suddetto ponte al km 157+437 della linea Roma-Pisa, in località Albinia nel comune di Orbetello (GR). Concessionario: Rete Ferroviaria Italiana S.p.A.





REGIONE TOSCANA

DIREZIONE DIFESA DEL SUOLO E PROTEZIONE CIVILE

SETTORE GENIO CIVILE VALDARNO CENTRALE

Responsabile di settore Fabio MARTELLI

Incarico: DECR. DIRIG. CENTRO DIREZIONALE n. 10159 del 14-05-2024

Decreto soggetto a verifica di cui all'art. 7 del disciplinare di controllo ai sensi della DGR n. 521/2024

Numero adozione: 21693 - Data adozione: 26/09/2024

Oggetto: R.D. 523/1904, L.R. 80/2015 e D.P.G.R. 60/R/2016. Concessione per occupazione area demaniale afferente al rio Bechini mediante installazione di ponteggio su edificio per rifacimento di facciata e copertura di edificio ricadente nella fascia di larghezza di 10 metri dal muro di sponda del rio Bechini, in via Tre Fontane 991, nel Comune di Monsummano Terme (PT). Pratica 4909 (SIDIT pratica n. 5383/2024).

Il presente atto è pubblicato sul BURT ai sensi degli articoli 4, 5 e 5 bis della l.r. 23/2007 e sulla banca dati degli atti amministrativi della Giunta regionale ai sensi dell'art.18 della l.r. 23/2007. E' escluso dalla pubblicazione l'allegato A nel rispetto dei limiti alla trasparenza posti dalla normativa statale.

Data certificazione e pubblicazione in banca dati ai sensi L.R. 23/2007 e ss.mm.: 27/09/2024

Documento informatico firmato digitalmente ai sensi del testo unico D.P.R. 28 dicembre 2000,n. 445, del D.Lgs. 7 marzo 2005, n. 82 e norme collegate, il quale sostituisce il testo cartaceo e la firma autografa.

Numero interno di proposta: 2024AD024222

IL DIRIGENTE

VISTI gli artt. 2 e 93 del R.D. 523/1904 “Testo unico delle disposizioni di legge intorno alle opere idrauliche delle diverse categorie” e s.m.i.;

VISTA la L. 37/94 “Norme per la tutela ambientale delle aree demaniali dei fiumi, torrenti, laghi e altre acque pubbliche”;

VISTO il D.Lgs. 112 del 31/03/1998 “Conferimento di funzioni e compiti amministrativi dello Stato alle regioni ed agli enti locali”, in attuazione del capo I della legge 15 marzo 1997, n. 59;

VISTA la L.R. 41/2018 “Disposizioni in materia di rischio di alluvioni e di tutela dei corsi d’acqua in attuazione del decreto legislativo 23 febbraio 2010, n. 49 (Attuazione della direttiva 2007/60/CE relativa alla valutazione e alla gestione dei rischi di alluvioni). Modifiche alla l.r. 80/2015 e alla l.r. 65/2014”;

VISTA la L.R. 79/2012 “Nuova disciplina in materia di consorzi di bonifica. Modifiche alla L.R. 69/2008 e alla L.R. 91/1998. Abrogazione della L.R. 34/1994”;

VISTA la L.R. 80/2015 “Norme in materia di difesa del suolo, tutela delle risorse idriche e tutela della costa e degli abitati costieri”, ed in particolare l’art. 2 lett. i) e lett. g);

VISTA la D.C.R.T. n. 101/2016, modificata con D.C.R. 25/2024, con cui, ai sensi della L.R. 79/12, è stato individuato il reticolo idrografico e il reticolo di gestione;

VISTO il decreto del direttore n. 463 del 12/02/2016 recante “Approvazione degli schemi di decreto per l’esercizio delle funzioni in materia di difesa del suolo e tutela della costa di competenza della Direzione Difesa del suolo e protezione civile”;

VISTA la D.G.R.T. n. 194 del 16/03/2016 recante “Approvazione degli schemi tipo di disciplinare, come da D.G.R.T. 29 dicembre 2015 n. 1341, ed ulteriori disposizioni per l’istruttoria ed il rilascio”;

VISTO il D.P.G.R. n. 60/R del 12/08/2016 “Regolamento di attuazione dell’art. 5 della L.R. n. 80 del 28/12/2015” e le successive modifiche ed integrazioni, intervenute con D.P.G.R. 45/R del 08/08/2017;

VISTA la D.G.R.T. n. 888 del 07/08/2017 “Determinazione dei canoni per l’uso del demanio idrico”, così come modificata con D.G.R. n.1414 del 17/12/2018 e con D.G.R.T n. 1035 del 5/08/2019;

VISTA la L.R. n.2 del 30/12/1971 “Istituzione dei tributi propri della Regione”, nella quale all’art. 1 l’imposta regionale sulle concessioni statali dei beni del demanio e del patrimonio indisponibile prevista dall’articolo 2 della legge 16/05/1970 n. 281, è commisurata al 50% del canone di concessione;

VISTA l’istanza di concessione presentata tramite il portale Sidit dal richiedente, i cui dati identificativi sono riportati nell’allegato “A” al presente atto, avente ad oggetto “Montaggio ponteggio in Rio Bechini”, relativa all’occupazione di area demaniale per installazione di un ponteggio provvisorio nell’alveo del rio Bechini per rifacimento di facciata e tetto di edificio in nella fascia di larghezza di 10 metri dal muro di sponda, in via Tre Fontane 991, nel Comune di Monsummano Terme (PT), acquisita agli atti di questo settore con prot. 442139 del 06/08/2024 e integrata con prot. 502114 e 503168 del 20/09/2024 e 505133 del 23/09/2024 a seguito di richiesta di integrazioni con 496883 del 17/09/2024;

DATO ATTO che il richiedente ha provveduto ad effettuare il pagamento tramite portale SIDIT di Euro 75,00 di oneri istruttori con bonifico id ISS0002025 del 01/08/2024, e di una marca da bollo da Euro 16,00 mediante portale SIDIT id MBC0004535 del 31/07/2024 e che lo stesso ha altresì reso le dichiarazioni sostitutive in materia di antimafia e casellario giudiziale;

DATO ATTO che il Responsabile del Procedimento è stato nominato con Ordine di Servizio n. 84 del 27/02/2024, il cui nominativo è indicato nell’allegato A unitamente al nome dell’istruttore della pratica;

DATO ATTO che a seguito della verifica della completezza della documentazione è stata assegnata all’istanza il numero di pratica n. 4909 (SIDIT pratica n. 5383/2024; procedimento n. 7480/2024);

DATO ATTO che il richiedente ha provveduto ad effettuare il pagamento di una marca da bollo da Euro 16,00 cartacea id 01230158345276 del 24/09/2024 per la pubblicazione del presente atto;

VISTA la documentazione progettuale trasmessa e considerato che, ai fini della presente autorizzazione, rilevano i seguenti elaborati conservati agli atti dell'ufficio:

- tavola dello stato attuale, di progetto e sovrapposto (integrazione);
- dichiarazione della legittimità urbanistica dell'edificio (integrazione);
- dichiarazione che gli interventi edilizi sull'edificio sono conformi a quanto impartito dall'art. 3 della L.R. 41/2018 (integrazione);

CONSIDERATO che:

- la pratica in oggetto riguarda l'allestimento di un ponteggio provvisorio nell'alveo del rio Bechini, su edificio sito in via Tre Fontane 991, in Comune di Monsummano Terme e che il ponteggio ingombrerà l'alveo dal 06/10/2024 al 03/11/2024;

- l'installazione del ponteggio provvisorio è finalizzata all'esecuzione di lavori di rifacimento della facciata e della copertura di edificio ricadente nella fascia di larghezza di 10 metri dal muro di sponda del rio Bechini;

- il tecnico ha dichiarato che l'immobile che gli interventi edilizi che verranno realizzati saranno conformi a quanto impartito dall'art. 3 della L.R. 41/2018 e che l'edificio è urbanisticamente legittimo;

- il ponteggio avrà uno sviluppo di circa 14 metri lineari e profondità massima di circa 1 metro, e che sarà in aggetto sul rio Bechini, posto a quota superiore rispetto all'impalcato del ponte;

DATO ATTO altresì che le opere previste dal progetto interessano il rio Bechini, appartenente al reticolo idrografico individuato con la L.R. 79/2012 aggiornato con D.C.R.T. 25/2024 e nel tratto indicato con codice MV22556;

PRESO ATTO che la concessione richiesta comporta l'occupazione di area demaniale nei pressi della particella 188 del foglio di mappa n. 1 del Comune di Monsummano Terme (PT);

DATO ATTO che per la concessione dell'area si può procedere ad assegnazione diretta in quanto le opere sopra descritte rientrano in una delle fattispecie di cui all'art. 13 del regolamento approvato con D.P.G.R. 60/R/2016 s.m.i.;

VISTO anche l'art. 24 comma 6 dello stesso regolamento approvato con D.P.G.R. 60/R/2016 s.m.i., ai sensi del quale la concessione è rilasciata senza il corredo di un disciplinare, dando atto che il presente decreto contiene gli elementi essenziali e le clausole che regolano il rapporto giuridico tra la Regione Toscana, in qualità di Amministrazione concedente e concessionario;

CONSIDERATO che:

- il progetto delle opere in oggetto, verificata la compatibilità idraulica di cui all'art. 3 del l.r. 41/2018, presenta i requisiti per essere autorizzato;

- la realizzazione dei lavori in oggetto è disciplinata dal Capo VII del R.D. 523/1904 e dalla normativa regionale di riferimento;

DATO ATTO che, nella realizzazione delle opere dovranno essere osservate le prescrizioni tecniche e generali, che vengono di seguito specificate.

PRESCRIZIONI TECNICHE:

- il ponteggio potrà essere posizionato esclusivamente dal 07/10/2024 al 03/11/2024. Eventuali anticipazioni o proroghe dell'arco di tempo così individuato, laddove necessari, potranno essere autorizzati in base all'andamento stagionale e a piani settimanali dei lavori presentati dal concessionario;

- i lavori dovranno essere eseguiti nel più breve tempo possibile e verificando costantemente le previsioni meteorologiche. In caso di condizioni meteo avverse e comunque con emissioni di stati di allerta giallo, arancione o rosso, i lavori dovranno essere immediatamente interrotti e l'alveo dovrà essere liberato da persone, mezzi d'opera e materiali. In ogni caso, i lavori dovranno essere eseguiti in condizioni di meteorologiche e di deflusso favorevoli. Le previsioni meteorologiche potranno essere verificate al sito <http://www.lamma.rete.toscana.it/> oppure <http://www.cfr.toscana.it/>;

- il ponteggio dovrà essere ancorato alla struttura oggetto d'intervento in modo tale che, laddove si verificano eventi meteorologici e di piena eccezionali, ne sia comunque garantita la stabilità;

- le opere provvisionali oggetto di concessione, dovranno essere totalmente rimosse dall'area demaniale interessata dall'occupazione entro il termine sopra richiamato;
- le opere provvisionali oggetto di concessione non dovranno costituire impedimento per la transitabilità e l'accessibilità delle sponde. Mezzi d'opera e materiali funzionali all'esecuzione dei lavori dovranno essere collocati esternamente alle sponde e non dovranno mai ingombrare l'alveo del corso d'acqua;
- eventuali materiali caduti in alveo durante le lavorazioni dovranno essere tempestivamente rimossi;
- l'installazione del ponteggio provvisorio non dovrà comportare danneggiamenti o manomissioni delle opere di difesa idraulica esistenti ovvero delle sponde del corso d'acqua, né comprometterne in alcun modo la stabilità. Laddove ricorra il caso, i lavori di ripristino saranno eseguiti a totale cura e spese del richiedente, previa acquisizione dell'autorizzazione di questo ufficio;
- durante l'esecuzione dei lavori non dovrà essere mai impedito o ostacolato il regolare deflusso delle acque, né essere mai ridotta l'efficienza idraulica del tratto del corso d'acqua interessato dai lavori;
- in fase di utilizzo dell'area demaniale ai fini dell'esecuzione dei lavori sopra descritti si dovrà fare la massima attenzione a tutti i manufatti già esistenti nell'area d'intervento. Il ripristino di eventuali danni sarà effettuato a completa cura e spesa del richiedente;
- durante l'esecuzione dei lavori dovranno essere messi in atto tutti gli accorgimenti e le precauzioni necessarie affinché non si verifichi alcuna interferenza con la dinamica fluviale, tale da determinare aggravio di rischio idraulico ed in generale pericolo per l'incolumità delle persone e danni ai beni pubblici e privati;
- in caso di danni sia alle opere oggetto di concessione, che al fabbricato oggetto d'intervento, dovuti ad eventi di piena, a cedimenti o infiltrazioni dall'alveo del torrente, il richiedente non avrà niente a pretendere, restando a suo completo carico qualsiasi intervento di ripristino;
- tutti i lavori dovranno essere realizzati a perfetta regola d'arte, secondo le normative vigenti, anche in materia di salute e sicurezza nei luoghi di lavoro, le specifiche e le linee guida esistenti per i materiali da costruzione e le modalità esecutive. Le opere finite dovranno risultare conformi ai disegni esaminati;
- al termine dei lavori eventuali materiali di risulta dovranno essere allontanati dal cantiere e ripristinato lo stato dei luoghi;
- dovrà essere sempre garantito l'accesso all'alveo al personale degli Enti competenti alla sorveglianza ed alla manutenzione del corso d'acqua;
- le opere provvisionali di cui si tratta, materiali e mezzi adoperati per l'esecuzione di lavori dovranno essere modificate, spostate o completamente rimosse, con ripristino dello stato dei luoghi, a totale cura e spese del richiedente, entro il termine perentorio fissato da parte dell'Autorità idraulica competente, in qualsiasi momento dovesse presentarsi la necessità di effettuare la manutenzione o l'esecuzione di interventi di qualsiasi natura sul corso d'acqua;
- qualora si renda necessario, da parte dei soggetti competenti in materia di difesa del suolo, effettuare interventi di varia natura riguardanti il corpo idrico in argomento, che possano in qualunque modo interessare le opere realizzate a seguito della presente concessione, il richiedente apporgerà, a propria cura e spese, tutte le modifiche ritenute necessarie dall'Autorità idraulica, inclusa la loro rimozione ed il ripristino dello stato dei luoghi.

PRESCRIZIONI GENERALI:

- il richiedente dovrà acquisire dal Comune, nelle more dell'aggiornamento del piano di protezione civile, apposito atto per recepire le misure atte a prevenire danni in caso di evento alluvionale sugli immobili, ai sensi dell'art. 18 bis della L.R. 41/2018;
- l'autorizzazione di cui al presente atto riguarda esclusivamente l'esecuzione delle opere indicate in premessa, per cui ogni variazione od ogni ulteriore opera o attività non indicata negli elaborati progettuali inoltrati, od altro comunque non previsto, dovrà essere sottoposto ad ulteriore esame di questo Settore per la nuova eventuale autorizzazione prima della loro esecuzione;

- la presente autorizzazione ha validità di 36 mesi dalla data del presente atto, a pena di decadenza senza ulteriori comunicazioni da parte dello scrivente ufficio;
- le opere saranno eseguite a totale cura e spese del richiedente;
- il richiedente dovrà comunicare a questo settore la data di inizio lavori con un anticipo di almeno 5 giorni, anche tramite la casella di posta elettronica dell'istruttore della pratica indicata nell'allegato B, specificando il numero della pratica, il richiedente ed il Comune dove si svolgono i lavori;
- il richiedente, ai sensi dell'art. 11 del D.P.G.R. 42/R/2018, entro 60 (sessanta) giorni dal termine delle attività ne dovrà dare comunicazione a questo settore, attestando che le opere e gli interventi sono stati realizzati ed ultimati in conformità al progetto e nel rispetto delle condizioni espresse nel provvedimento autorizzativo, con riferimento anche ad eventuali varianti autorizzate e relativi atti;

ONERI ED OBBLIGHI DEL CONCESSIONARIO

- Il Concessionario, ai fini dell'uso previsto, dell'esecuzione delle opere, dell'esercizio delle attività, è tenuto a munirsi di tutti i titoli abilitativi, autorizzativi e degli atti di assenso, comunque denominati, previsti dalle leggi vigenti.

Il Concessionario si obbliga a propria cura e spese:

- ad assumere la custodia delle aree demaniali in concessione, oltre che delle opere realizzate, mantenendole in buono stato, preservandole dal pericolo di distruzione o danneggiamento, salvaguardandole da intrusioni e manomissioni da parte di soggetti non autorizzati;
- a porre in essere tutte le misure necessarie a garantire la stabilità nel tempo dei manufatti, anche in dipendenza del mutevole regime del corso d'acqua, previo ottenimento dell'autorizzazione dell'Amministrazione Concedente, dichiarando fin d'ora di non aver nulla a pretendere per qualsiasi danno eventualmente occorso alle opere oggetto di concessione ed agli utilizzatori, per effetto delle piene e dei fenomeni di dinamica fluviale;
- a consentire l'accesso al personale di vigilanza incaricato dalla Concedente, che potrà in ogni momento effettuare verifiche per accertare lo stato di manutenzione dell'area e impartire l'ordine di effettuare gli interventi eventualmente necessari, ad insindacabile giudizio della Concedente, per garantire il buon regime delle acque, oltre che, in ogni momento, l'accesso e il transito, per le opportune operazioni di vigilanza, al personale del Genio Civile ed ai mezzi addetti al servizio di piena e di polizia idraulica;
- a sollevare fin d'ora la Concedente da ogni onere e responsabilità per qualsiasi danno derivante alle persone ed alla proprietà pubblica e privata a seguito di inadeguata manutenzione o di inadeguata custodia del bene demaniale in concessione, assumendosi gli oneri del risarcimento;
- a rispettare le leggi ed i regolamenti ed ordinamenti di polizia urbana e di pubblica sicurezza, nonché la normativa in materia di polizia delle acque contenuta nel R.D. 523/1904 e nel R.D. 1775/1933, tenendo fin d'ora indenne la Concedente da ogni conseguenza determinata dalla inosservanza di essi;
- a non mutare la destinazione del bene in concessione, né apportarvi aggiunte, innovazioni o altro senza la preventiva autorizzazione della Concedente, prendendo atto che tutte le opere addizionali e di miglioria autorizzate resteranno acquisite al demanio senza che il Concessionario possa avere diritto a rimborsi o indennizzi e che qualora il Concessionario esegua le predette opere senza autorizzazione sarà tenuto alla rimessa in pristino, a propria cura e spese, salvo che la Concedente non ritenga di mantenerle senza alcun onere a proprio carico, oltre che al risarcimento degli eventuali danni;
- ad assumersi gli oneri di qualsiasi natura gravanti sul bene, ivi compresi gli oneri tributari;
- a non cedere né sub concedere, neppure parzialmente, il bene oggetto di concessione. Nei casi in cui è previsto il subentro ai sensi del regolamento regionale in materia, dovrà essere presentata apposita istanza, nei tempi e con le modalità stabiliti dal regolamento stesso; resta fermo che gli obblighi del Concessionario perdureranno fino a che il nuovo soggetto non avrà ottenuto il rilascio della concessione.

DURATA DELLA CONCESSIONE – REVOCA – DECADENZA - CESSAZIONE

La concessione avrà la durata dal 06/10/2024 al 03/11/2024, pena la decadenza. È escluso il rinnovo tacito della concessione;

Il Concedente potrà disporre, mediante atto amministrativo, la revoca della presente concessione in qualunque momento, con effetto immediato, per sopravvenute ragioni di pubblico interesse e, comunque, qualora intervengano ragioni di regimazione idraulica del corso d'acqua interessato o che l'opera stessa sia in seguito giudicata incompatibile con il buon regime idraulico del corso d'acqua o per qualsiasi ragione di pubblico interesse, con specifico riferimento agli eventi che ne avrebbero determinato il diniego (art. 38 D.P.G.R. 60/R/2016 s.m.i.);

L'inadempimento da parte del Concessionario degli obblighi previsti dall'art. 38 del D.P.G.R. 60/R/2016 s.m.i. e dal presente decreto di concessione, costituisce causa di decadenza, che si verifica in particolare nei casi di:

- violazione delle disposizioni e prescrizioni contenute in disposizioni legislative, regolamentari o nel presente atto di concessione;
- mancato pagamento, totale o parziale, di tre annualità del canone;
- esecuzione dei lavori in difformità dal progetto autorizzato
- non uso protratto per due anni delle aree e delle relative pertinenze
- violazione del divieto di cessione della concessione e di sub-concessione a terzi compresi gli Enti Pubblici;
- mancata realizzazione dei manufatti, ove previsti, nei tempi e con le modalità prescritti dalla concessione.

Prima di dichiarare la decadenza con apposito decreto, la Concedente comunicherà un termine non inferiore a 30 giorni entro il quale il Concessionario potrà presentare le proprie deduzioni.

Al Concessionario dichiarato decaduto non spetterà alcun rimborso per le opere realizzate e per le spese sostenute.

Fatte salve le eventuali sanzioni di cui all'art. 9 della L.R. 80/2015, il Concessionario decaduto è soggetto all'obbligo di rilascio delle aree e al ripristino dei luoghi. Nel caso di mancato rilascio è eseguito lo sfratto in via amministrativa;

Alla cessazione della concessione, per decorrenza del termine di durata sopra indicato, revoca, rinuncia, la concessione si risolve col conseguente obbligo per il Concessionario di ripristinare, a proprie spese, i luoghi, nel termine assegnato;

Qualora il Concessionario non ottemperi a quanto sopra, si farà luogo all'esecuzione d'ufficio in danno del Concessionario, salvo che su istanza di questi l'Amministrazione concedente non ritenga di esonerarlo, nel qual caso il Concessionario non avrà diritto a compensi od indennizzi di sorta, e fatta salva la facoltà della Concedente di acquisire le opere al demanio, senza oneri per l'amministrazione;

Il Concessionario è edotto che, in caso di accertata incompatibilità idraulica dei manufatti oggetto della presente concessione, ovvero dei manufatti ai quali risulta incorporato, ancorato o staffato, da parte dell'Autorità competente, gli stessi potranno essere oggetto di rimozione o adeguamento. In tal caso, il Concessionario si obbliga a rimuovere oppure adeguare i manufatti in concessione, a propria cura e spese, entro i termini stabiliti dall'Amministrazione concedente, con l'avvertenza che la mancata ottemperanza costituisce causa di decadenza della concessione;

Il Concessionario si obbliga sin d'ora a tenere indenne la Concedente dalle spese necessarie per le opere di sistemazione delle aree pubbliche specificamente coinvolte dagli interventi di cui alla presente concessione ed a ripristinare a regola d'arte le aree medesime nei tempi stabiliti;

Il soggetto richiedente e concessionario inoltre:

- rimane il solo ed unico responsabile agli effetti del risarcimento di tutti i danni che fossero arrecati alla proprietà privata, o cose o persone per effetto di quanto autorizzato e comunque tenendo indenne la Regione Toscana da qualsiasi responsabilità, anche giudiziale, per il mancato rispetto delle normative vigenti anche a tutela della salute e sicurezza nei luoghi di lavoro, per eventuali danni, reclami o molestie che potessero derivare dai lavori in oggetto;

- è obbligato, ai sensi dell'art. 2 del R.D. n. 523/1904 ad eseguire a proprie spese e non appena ricevutane intimazione, tutte quelle varianti e modifiche, compresa anche l'eventuale demolizione delle

opere stesse e la messa in pristino dello stato dei luoghi, che, a giudizio insindacabile dell'Autorità idraulica, si rendessero necessarie per garantire il buon regime idraulico o in seguito all'accertamento di effetti dannosi delle opere stesse o per le variate condizioni del corso d'acqua o per ogni altro pubblico interesse che potesse sopravvenire;

- dovrà provvedere inoltre a ripristinare tempestivamente qualsiasi danno o guasto causato alle opere idrauliche ed al corso d'acqua in generale per effetto della presente autorizzazione, in conformità alle prescrizioni che saranno impartite dalla competente autorità idraulica;

- è tenuto alla osservanza delle disposizioni del R.D. n. 523/1904 sulle opere idrauliche, nonché delle prescrizioni legislative e regolamentari vigenti, quali quelle concernenti la tutela delle acque pubbliche, dell'agricoltura, della fauna ittica, dell'industria, dell'igiene e della pubblica incolumità;

CAUZIONE - CANONE - IMPOSTA REGIONALE

Per la concessione di cui al presente atto la cauzione non è dovuta (All. B alla D.G.R.T. 888/2017).

Ai sensi dell'art. 28 del D.P.G.R. 60/R/2016, della D.G.R. n.888 del 07/08/2017 e successive modifiche, la concessione è soggetta al pagamento di un canone annuo pari ad Euro 224,00 (uso 13. Uso cantieristico - all.A d.g.r. 888/17), ridotto del 50% in quanto l'occupazione avverrà per un periodo pari o inferiore al semestre.

1. Ai sensi dell'art. 1 della L.R. 2/1971, il Concessionario si impegna a corrispondere, l'imposta regionale sulle concessioni statali dei beni del demanio e del patrimonio indisponibile dello Stato di cui all'articolo 2 della legge 16 maggio 1970, n. 281, secondo le modalità previste dall'art. 28 del Regolamento approvato con D.P.G.R. 60/R del 12/8/2016, in misura pari al 50% del canone annuo;

Con riferimento alla presente pratica, il Concessionario ha effettuato i seguenti pagamenti mediante il portale SIDIT:

- canone, ai sensi dell'art. 28 del D.P.G.R. 60/R/2016 s.m.i e della D.G.R.T. 1414 del 17/12/2018, di importo di Euro 112,00 con bonifico del 24/09/2024;
- imposta regionale, di importo pari ad Euro 56,00, pari al 50% del canone con bonifico del 24/09/2024;

Per quanto non espressamente previsto dal presente decreto di concessione si applicano le vigenti disposizioni, di legge e di regolamento, statali e regionali, ed in particolare il codice civile, la normativa concernente il buon regime delle acque, nonché l'igiene e la sicurezza pubblica, l'edilizia e l'urbanistica vigenti nel territorio dove i beni sono ubicati;

RILEVATO che l'inosservanza delle condizioni e prescrizioni cui è vincolato il presente provvedimento, al pari dell'inosservanza delle norme contenute nel Capo VII del R.D. 523/1904, comporterà denuncia all'Autorità giudiziaria ai sensi dell'art. 374 della L. 2248/1865 allegato F, oltre le sanzioni di cui all'articolo 9 della L.R. 80/2015;

Tutto ciò premesso e considerato

DECRETA

1. il rilascio al richiedente, cui dati identificativi sono riportati nell'allegato "A" al presente atto, di:

1.1. concessione per occupazione area demaniale afferente al rio Bechini mediante installazione di ponteggio su edificio, in via Tre Fontane 991, nel Comune di Monsummano Terme (PT);

1.2. autorizzazione per rifacimento di facciata e copertura di edificio ricadente nella fascia di larghezza di 10 metri dal muro di sponda del rio Bechini, in via Tre Fontane 991, nel Comune di Monsummano Terme (PT);

2. di autorizzare l'esecuzione delle opere ai soli fini idraulici ai sensi e per gli effetti dell'art. 2, comma 1, lettera i) e lettera n) della L.R. 80/2015 e degli artt. 2 e 93 del R.D. 523/1904 così come descritto e rappresentato negli elaborati sopra elencati;

3. di stabilire che la concessione ha durata dal 06/10/2024 al 03/11/2024; i lavori dovranno terminare entro i termini stabiliti nelle prescrizioni tecniche e generali individuate in premessa;

4. di dare atto che gli effetti della concessione decorrono dalla data del presente decreto;

5. di dare atto che l'allegato "A", contenente i dati identificativi del Responsabile del Procedimento, del funzionario istruttore, del richiedente e del tecnico incaricato, è parte integrante del presente decreto;
6. di disporre che la realizzazione delle opere in argomento sia sottoposta alle prescrizioni tecniche e generali individuate in premessa;
7. di dichiarare che gli obblighi derivanti dalla presente concessione sono regolati come stabilito in premessa;
8. di dare atto che l'autorizzazione con concessione di cui al presente atto è rilasciata ai soli fini di tutela delle opere idrauliche e del buon regime delle acque pubbliche, giusto l'art. 2 del R.D. 523/1904, e pertanto fatti salvi e impregiudicati i diritti di terzi. Il destinatario è tenuto a munirsi di tutti gli ulteriori titoli abilitativi e atti di assenso previsti dalle leggi vigenti;
9. di dare atto che il richiedente è a conoscenza che, ferme restando le vigenti disposizioni urbanistiche del Comune interessato, in assenza della presente concessione non possono iniziare i lavori;
10. di dare, altresì, atto che, ai sensi dell'art. 3, ultimo comma, della L. 241/1990 e s.m.i., avverso il presente atto può essere proposto ricorso all'Autorità giudiziaria competente o, in alternativa, al Presidente della Repubblica, rispettivamente entro 60 e 120 giorni dal suo ricevimento.

IL DIRIGENTE

Allegati n. 1

A

dati identificativi

ae77bd9d1981ad39f1ba2cfbe654b07cb5b481e89b06d9d395c48ec9c86ffadf

**REGIONE TOSCANA**

DIREZIONE DIFESA DEL SUOLO E PROTEZIONE CIVILE

SETTORE GENIO CIVILE TOSCANA SUD

Responsabile di settore Renzo RICCIARDI

Incarico: DECR. DIRIG. CENTRO DIREZIONALE n. 10159 del 14-05-2024

Decreto soggetto a verifica di cui all'art. 7 del disciplinare di controllo ai sensi della DGR n. 521/2024

Numero adozione: 21696 - Data adozione: 26/09/2024

Oggetto: Pratica SiDIT n. 2378/2024 (Proc. n. 3928/2024) - Concessione demaniale per sei attraversamenti aerei con linea elettrica MT (tip. 1.2), rispettivamente del fosso di Madonna Nicola (TS78288), di due suoi affluenti privi di denominazione (TS78363, TS78287), di due affluenti del canale della Bassa privi di denominazione (TS78297 due volte, TS78296), in località Borgo Carige Centro "G" nel comune di Capalbio (GR). Concessionario: e-distribuzione S.p.A.

Il presente atto è pubblicato sul BURT ai sensi degli articoli 4, 5 e 5 bis della l.r. 23/2007 e sulla banca dati degli atti amministrativi della Giunta regionale ai sensi dell'art.18 della l.r. 23/2007.

Data certificazione e pubblicazione in banca dati ai sensi L.R. 23/2007 e ss.mm.: 27/09/2024

Documento informatico firmato digitalmente ai sensi del testo unico D.P.R. 28 dicembre 2000,n. 445, del D.Lgs. 7 marzo 2005, n. 82 e norme collegate, il quale sostituisce il testo cartaceo e la firma autografa.

Numero interno di proposta: 2024AD024277

IL DIRIGENTE

VISTI gli artt. 93, 95, 97 e 98 del R.D. 523/1904 “Testo unico delle disposizioni di legge intorno alle opere idrauliche delle diverse categorie”;

VISTO l'art. 1, comma 1, della L.R. n. 2/1971, che ha istituito l'imposta regionale sulle concessioni statali per l'occupazione e l'uso dei beni del demanio e del patrimonio indisponibile dello Stato, situati nell'ambito della Regione, attualmente commisurata al 50% del canone di concessione dei beni del demanio idrico e delle relative aree, il cui versamento deve essere effettuato entro il 31 dicembre dell'anno in cui deve essere versato il canone di concessione;

VISTA la Legge 241/1990 e ss.mm.ii. “Nuove norme in materia di procedimento amministrativo e di diritto di accesso ai documenti amministrativi”;

VISTA la L. 37/1994 “Norme per la tutela ambientale delle aree demaniali dei fiumi, torrenti, laghi e altre acque pubbliche”;

VISTO il D.Lgs. n. 112 del 31/03/1998 "Conferimento di funzioni e compiti amministrativi dello Stato alle regioni ed agli enti locali, in attuazione del capo I della legge 15 marzo 1997, n. 59”;

VISTA la L.R. 23 luglio 2009 n. 40 “Norme sul procedimento amministrativo, per la semplificazione e la trasparenza dell'attività amministrativa”;

VISTA la L.R. 79/2012 “Nuova disciplina in materia di consorzi di bonifica. Modifiche alla L.R. 69/2008 e alla L.R. 91/1998. Abrogazione della L.R. 34/1994”;

VISTA la D.C.R.T. n. 57 del 11/06/2013 “Individuazione del reticolo idrografico e di gestione ai sensi dell'articolo 22, comma 1, lettera e), della legge regionale 27 dicembre 2012, n. 79 (Nuova disciplina in materia di consorzi di bonifica. Modifiche alla l.r. 69/2008 e alla l.r. 91/1998. Abrogazione della l.r. 34/1994)”;

VISTA la L.R. 22/2015 “Riordino delle funzioni provinciali e attuazione della legge 7 aprile 2014, n. 56”, che dispone in ordine al trasferimento alla Regione Toscana della gestione del demanio idrico e dell'introito dei relativi proventi;

VISTA la L.R. 30/2015 “Norme per la conservazione e la valorizzazione del patrimonio naturalistico-ambientale regionale. Modifiche alla l.r. 24/1994, alla l.r. 65/1997, alla l.r. 24/2000 ed alla l.r. 10/2010”;

VISTA la L.R. 80/2015 "Norme in materia di difesa del suolo, tutela delle risorse idriche e tutela della costa e degli abitati costieri", ed in particolare l'art. 2, lett. i);

VISTO il Decreto Dirigenziale n. 463 del 12/02/2016 con il quale si approva lo schema del decreto di concessione delle aree demaniali;

VISTO il Decreto del Presidente della Giunta Regionale Toscana n. 60/R del 12/08/2016 “Regolamento in attuazione dell'art. 5 della LR 80/2015, recante disciplina per il rilascio delle concessioni per l'utilizzo del demanio idrico e criteri per la determinazione dei canoni.”, d'ora in avanti “Regolamento”;

VISTA la Delibera della Giunta Regionale n. 1138 del 15/11/2016 “Determinazione dei canoni per l'uso demanio idrico – revoca della DGRT n. 813/2016”, con la quale sono stati determinati i canoni di concessione per l'anno 2016;

VISTA la Delibera della Giunta Regionale n. 888 del 07/08/2017 “Determinazione dei canoni per l’uso del Demanio Idrico – revoca della D.G.R.T. n. 1138 del 15/11/2016”, con cui sono stati rideterminati sia i canoni da applicare alla varie tipologie di concessioni per l’utilizzo delle aree demaniali, sia i nuovi importi per quanto concerne gli oneri istruttori oltre alle modalità di pagamento e riscossione;

VISTA la Delibera della Giunta Regionale n. 1414 del 17/12/2018 con la quale si introducono alcune modifiche nell’applicazione dei canoni di specifiche occupazioni demaniali e si confermano, per il resto, i canoni per l’uso del demanio idrico fissati dalla precedente DGRT 888/2017;

VISTA la L.R. 41/2018 “Disposizioni in materia di rischio di alluvioni e di tutela dei corsi d’acqua in attuazione del decreto legislativo 23 febbraio 2010, n. 49 (Attuazione della direttiva 2007/60/CE relativa alla valutazione e alla gestione dei rischi di alluvioni). Modifiche alla l.r. 80/2015 e alla l.r. 65/2014”;

VISTO il Decreto del Presidente della Giunta Regionale 25 luglio 2018, n. 42/R “Regolamento per lo svolgimento delle attività di polizia idraulica, polizia delle acque, e servizio di piena, in attuazione dell’articolo 5 della legge regionale 28 dicembre 2015, n. 80 (Norme in materia di difesa del suolo, tutela delle risorse idriche e tutela della costa e degli abitati costieri)”;

VISTA la Delibera della Giunta Regionale n. 1219 del 02/11/2022 “Aggiornamento dei canoni e degli indennizzi del demanio idrico al tasso di inflazione programmata per l’annualità 2022, ai sensi dell’articolo 6, comma 2 della L.R. 28 dicembre 2015 n. 80”, con la quale si stabilisce che per l’annualità 2022 l’aggiornamento dei canoni di concessione e degli indennizzi sia fatto al tasso di inflazione del 7,1%;

VISTA la Delibera della Giunta Regionale n. 1555 del 27/12/2022 “Aggiornamento dei canoni per l’uso del demanio idrico ai sensi della l.r. n. 80/2015 e del d.p.g.r. n. 60/R/2016”;

VISTA la deliberazione del Consiglio regionale 23 aprile 2024, n. 25 “Modifiche al reticolo idrografico e di gestione di cui alla legge regionale 27 dicembre 2012, n.79, approvato con deliberazione del Consiglio regionale 11 luglio 2023, n. 55”;

VISTA l’istanza di concessione presentata da e-distribuzione S.p.A., avente sede legale in Roma, via Ombrone 2, C.F. 05779711000, acquisita agli atti di questo Settore con prot. n. 318108 del 05/06/2024, con la quale è stata trasmessa in allegato la documentazione progettuale costituita dai seguenti elaborati:

- Corografia (1:25.000);
- Corografia (1:4.000);
- Sezioni;
- Vari particolari esecutivi;

VISTA la comunicazione di avvio del procedimento, trasmessa al richiedente con nota prot. n. 326951 del 10/06/2024;

PRESO ATTO che il progetto, redatto dal tecnico incaricato dal richiedente, prevede la realizzazione di una linea elettrica in MT con sei attraversamenti aerei dei seguenti corsi d’acqua: fosso di Madonna Nicola (TS78288), due suoi affluenti privi di denominazione (TS78363, TS78287) e due affluenti del canale della Bassa privi di denominazione (TS78297 due volte, TS78296), in località Borgo Carige - Centro “G” nel comune di Capalbio (GR), come da elaborati tecnici allegati all’istanza;

ACCERTATO che i corsi d’acqua sopraindicati, riportati nel Reticolo Idrografico e di Gestione del

Territorio Toscano di cui alla L.R.T. 79/2012 (C.T.R. tav. n. 343140), risultano acqua pubblica ai sensi del DCRT 57/2013 e ss.mm.ii.;

PRESO ATTO che la concessione richiesta comporta l'utilizzo del demanio idrico;

RICHIAMATO il contributo istruttorio trasmesso a questo Settore dal Consorzio di Bonifica 6 Toscana Sud, acquisito agli atti con prot. n. 345499 del 19/06/2024 (rif. prot. C6TS n. 3533 del 18/06/2024), nel quale non vengono rilevati motivi ostativi ai fini della manutenzione del corso d'acqua;

CONSIDERATO che:

- il progetto delle opere da realizzare presenta i requisiti per essere autorizzato con le prescrizioni di seguito riportate;
- la realizzazione dei lavori è disciplinata dal Capo VII del R.D. 523/1904 e dalla normativa regionale di riferimento;

DATO ATTO che nell'elaborato cartografico allegato al presente decreto sotto la lettera "A", quale parte integrante e sostanziale, vengono individuati gli attraversamenti oggetto della presente concessione;

CONSIDERATO che la concessione di cui trattasi è rilasciata senza procedura di assegnazione in concorrenza, in quanto rientra in uno dei casi previsti dall'art. 13 del Regolamento;

RITENUTO che, ai sensi dell'art. 24, comma 6, del Regolamento, la concessione possa essere accordata senza il disciplinare, dando atto che il presente decreto contiene gli elementi essenziali e le clausole che regolano il rapporto giuridico tra amministrazione concedente e concessionario;

VISTA la nota di richiesta di adempimenti preliminari al rilascio della concessione, trasmessa al richiedente con prot. n. 359633 del 26/06/2024;

DATO ATTO che, ai fini dell'uso previsto, dell'esercizio delle attività, il Concessionario è tenuto a munirsi di tutti i titoli abilitativi, autorizzativi e degli atti di assenso, comunque denominati, previsti dalle leggi vigenti;

DATO ATTO che ai sensi dell'art. 22 del Regolamento, il Concessionario si obbliga a:

- a) assumere la custodia dell'area demaniale in concessione, oltre che delle opere realizzate, mantenendole in buono stato, preservandole dal pericolo di distruzione o danneggiamento, salvaguardandole da intrusioni e manomissioni da parte di soggetti non autorizzati, a propria cura e spese;
- b) consentire l'accesso al personale di vigilanza incaricato dalla Concedente, che potrà in ogni momento effettuare verifiche per accertare lo stato di manutenzione dell'area e impartire l'ordine di effettuare gli interventi eventualmente necessari, ad insindacabile giudizio della stessa, per garantire il buon regime delle acque consentire, inoltre, l'accesso al personale del consorzio di bonifica di riferimento per espletare le attività manutentive di competenza;
- c) sollevare fin d'ora la Concedente e il consorzio di bonifica competente da ogni onere e responsabilità per qualsiasi danno derivante alle persone ed alla proprietà pubblica e privata a seguito di inadeguata manutenzione o di inadeguata custodia del bene demaniale in concessione, assumendosi gli oneri del risarcimento;
- d) rispettare le leggi ed i regolamenti ed ordinamenti di polizia urbana e di pubblica sicurezza, nonché la normativa in materia di polizia delle acque contenuta nel R.D. 523/1904 e nel R.D. 1775/1933, tenendo indenne la Regione da ogni conseguenza determinata dalla inosservanza di essi;
- e) non mutare la destinazione del bene in concessione, né apportarvi aggiunte, innovazioni o altro senza la preventiva autorizzazione della Concedente, prendendo atto che tutte le opere

addizionali e di miglioria autorizzate resteranno acquisite al demanio senza che il Concessionario possa avere diritto a rimborsi o indennizzi, e che qualora il Concessionario esegua le predette opere senza autorizzazione sarà tenuto alla rimessa in pristino, a propria cura e spese, salvo che la Concedente non ritenga di mantenerle senza alcun onere a proprio carico; sarà tenuto inoltre al risarcimento degli eventuali danni;

- f) assumersi gli oneri di qualsiasi natura gravanti sul bene, ivi compresi gli oneri tributari;
- g) non cedere né sub concedere, neppure parzialmente, il bene oggetto di concessione;
- h) assumere gli oneri di manutenzione ordinaria e straordinaria dei beni e delle aree demaniali interessate, nonché delle opere e degli impianti ivi presenti.

Inoltre il Concessionario:

- si obbliga a porre in essere, a propria cura e spese, tutte le misure necessarie a garantire la stabilità nel tempo dei manufatti, anche in dipendenza del mutevole regime del corso d'acqua, previo ottenimento dell'autorizzazione dell'amministrazione Concedente, dichiarando fin d'ora di non aver nulla a pretendere per qualsiasi danno eventualmente occorso alle opere oggetto di concessione ed agli utilizzatori, per effetto delle piene e dei fenomeni di dinamica fluviale;
- rimane il solo ed unico responsabile agli effetti del risarcimento di tutti i danni che fossero arrecati alla proprietà privata, a cose o persone per effetto di quanto autorizzato/concesso e comunque tenendo indenne la Regione Toscana da qualsiasi responsabilità, anche giudiziale, per eventuali danni, reclami o molestie che potessero derivare dai lavori e dall'uso delle opere e/o dell'area;
- dovrà provvedere inoltre a ripristinare tempestivamente qualsiasi danno o guasto causato alle opere idrauliche ed al corso d'acqua in generale per effetto del presente atto, in conformità alle prescrizioni che saranno impartite dalla competente Autorità idraulica;
- è obbligato, ai sensi dell'art.2 del R.D. n. 523/1904, ad eseguire a proprie spese e non appena ricevutane intimazione, tutte quelle varianti e modifiche, compresa anche l'eventuale demolizione delle opere stesse e la messa in pristino dello stato dei luoghi, che, a giudizio insindacabile dell'Autorità idraulica, si rendessero necessarie per garantire il buon regime idraulico o in seguito all'accertamento di effetti dannosi delle opere stesse o per le variate condizioni del corso d'acqua o per ogni altro pubblico interesse che potesse sopravvenire;
- dovrà farsi carico di ogni atto ed onere necessario per procedere all'eventuale occupazione e/o interferenza con i terreni e le proprietà private e/o pubbliche limitrofe;

DATO ATTO che nella realizzazione delle opere dovranno essere osservate le prescrizioni tecniche e generali, che vengono di seguito specificate:

PRESCRIZIONI TECNICHE:

- durante l'esecuzione dei lavori non dovrà essere mai impedito o ostacolato il regolare deflusso delle acque né essere mai ridotta l'efficienza idraulica delle opere di difesa presenti nel tratto del corso d'acqua interessato dai lavori;
- durante l'esecuzione dei lavori dovranno essere messi in atto tutti gli accorgimenti e le precauzioni necessarie affinché l'interferenza con la dinamica fluviale non determini aggravio di rischio idraulico ed in generale pericolo per l'incolumità delle persone e danni ai beni pubblici e privati;
- tutte le opere provvisorie occorrenti per l'esecuzione dei lavori dovranno ingombrare il meno possibile l'alveo del corso d'acqua ed in ogni caso dovranno essere rimosse a lavori ultimati e comunque prima del sopraggiungere delle piene;
- tutti i lavori dovranno essere eseguiti a perfetta regola d'arte secondo le normative, le specifiche e le linee guida esistenti per i materiali da costruzione e le modalità realizzative. Le opere finite dovranno risultare conformi ai disegni allegati all'istanza;
- al termine di ogni giornata lavorativa eventuali materiali di risulta, detriti ed opere provvisorie, dovranno essere allontanati dal cantiere che interessa le pertinenze fluviali;
- i lavori che in qualsiasi modo interesseranno l'alveo del corso d'acqua dovranno essere eseguiti in condizioni meteorologiche favorevoli, mentre in condizioni di meteo avverse, in particolare con codice allerta del Centro Funzionale Regionale (www.cfr.toscana.it), dovranno essere interrotti per tutta la durata dell'avviso;

- i lavori dovranno essere svolti in conformità alle disposizioni per la salvaguardia dell'ittiofauna contenute nel Piano Ittico Provinciale e dovranno essere adottati tutti gli accorgimenti necessari al fine di evitare intorbidamenti che possano arrecare danno alla fauna ittica;
- prescrizioni su eventuali interventi di taglio di alberature:
 - gli interventi siano effettuati nel rispetto del R.D. 523/1904, con particolare riferimento all'art. 96 lett. "c";
 - siano richiesti eventuali pareri/nulla osta a altri Organi competenti in materia ambientale e di taglio vegetazione e ne siano rispettate le eventuali prescrizioni riportate;
 - si prenda espressamente atto di quanto riportato nella seguente normativa vigente:
 - Delibera della Giunta Regionale della Toscana n. 1315 del 28/10/2019 "Direttive regionali per la manutenzione dei corsi d'acqua e per la protezione e conservazione dell'ecosistema toscano";
 - L.R. 39/2000 "Legge forestale della Toscana" e ss.mm.ii.;
 - L.R. 30/2015 "Norme per la conservazione e la valorizzazione del patrimonio naturalistico-ambientale regionale. Modifiche alla l.r. 24/1994, alla l.r. 65/1997, alla l.r. 24/2000 ed alla l.r. 10/2010";
 - D.P.G.R. 48/R/2003 "Regolamento Forestale";
- al termine dei lavori dovrà essere ripristinato lo stato dei luoghi interessato dal cantiere e da occupazioni temporanee, comprensivo di tutte quelle aree che hanno visto il passaggio dei mezzi sia lungo le rive degli alvei che sulle viabilità di accesso;
- il Concessionario deve intervenire anche successivamente al completamento delle opere qualora, per effetto di assestamento, di dilavamento e/o erosione, si manifestassero avvallamenti, cedimenti e fessurazioni nell'area interessata dall'intervento;
- in caso di terreno bagnato è vietato il transito ai mezzi pesanti su argini, sponde e relative pertinenze;
- qualora i cavi aerei in M.T. non consentissero il libero accesso alle aree interessate e/o ostacolassero le attività di istituto di questo Ente e del Consorzio di Bonifica territorialmente competente, eventuali interventi di interruzione dell'elettricità e i relativi costi correlati saranno a carico del richiedente, escludendo gli Enti citati da qualsiasi controversia che ne dovesse conseguire.

PRESCRIZIONI GENERALI:

- la presente autorizzazione riguarda esclusivamente l'esecuzione delle opere indicate in premessa, per cui ogni variazione od ogni ulteriore opera o attività non indicata negli elaborati progettuali inoltrati, od altro comunque non previsto, dovrà essere sottoposto ad ulteriore esame di questo Settore per la nuova eventuale autorizzazione prima della loro esecuzione;
- la presente autorizzazione ha validità di tre anni dalla data del rilascio, pena la decadenza del presente atto senza necessità di ulteriori comunicazioni da parte dello scrivente ufficio; la stessa può essere rinnovata una sola volta, per un periodo massimo di tre anni, su richiesta dell'interessato da presentare almeno trenta giorni prima della scadenza;
- le opere saranno eseguite a totale cura e spese del richiedente;
- il richiedente deve comunicare tempestivamente a questo Genio Civile e al Consorzio 6 Toscana Sud la data di inizio dei lavori e il nominativo del tecnico responsabile dei lavori / direzione lavori, con relativo recapito telefonico e postale e la ditta esecutrice; inoltre entro 60 giorni dal termine dei lavori dovrà provvedere a comunicarne la data e trasmettere contestualmente anche l'attestazione dalla quale risulti che le opere o gli interventi siano stati realizzati ed ultimati in conformità al progetto ed eventuali varianti autorizzate e nel rispetto delle condizioni espresse nel presente provvedimento autorizzativo;

DATO ATTO che la concessione demaniale viene rilasciata per la durata di diciotto anni, decorrenti dalla data di adozione del presente decreto, entro la durata massima prevista dall'art. 5, comma 2, del Regolamento;

CONSIDERATO che, come espressamente previsto all'art. 23 del Regolamento, alla cessazione della concessione, per decorrenza del termine di durata sopra indicato, rinuncia, revoca o decaden-

za, la concessione si risolve col conseguente obbligo per il Concessionario di ripristinare, a proprie spese, le aree e i luoghi occupati nel termine assegnato dall'Amministrazione concedente e che in caso contrario si farà luogo all'esecuzione d'ufficio in danno del Concessionario, salvo valutare, d'ufficio o su istanza del concessionario, l'acquisizione al demanio dei manufatti realizzati dal concessionario medesimo, qualora non derivi alcun onere per la Regione e senza che possa essere riconosciuto alcun compenso o indennizzo a favore del concessionario;

CONSIDERATO che, ai sensi dell'art. 25 del Regolamento, il rinnovo della concessione è ammissibile solo nei casi di cui all'art. 13, comma 1 lettere a), b), c) e g) e la concessione non è rinnovabile tacitamente alla scadenza, la domanda di rinnovo deve essere presentata, almeno trenta giorni prima della scadenza della concessione, ai sensi e con le modalità di cui all'art. 14 e fino al rilascio della nuova concessione e solo qualora abbia presentato domanda di rinnovo nel termine predetto il richiedente può continuare ad utilizzare l'area con le medesime modalità e condizioni della concessione in scadenza previo pagamento di un corrispettivo commisurato al canone, salvo conguaglio al rilascio della concessione;

CONSIDERATO che il canone demaniale annuale per sei attraversamenti aerei con linea elettrica MT (tip. 1.2) ammonta ad € 549,36, corrispondente ad € 91,56 per ciascun attraversamento, determinato in base alle tariffe approvate dalla Giunta con la DGRT n. 888/2017 e ss.mm.ii., e ridotto del 20% per effetto della richiesta del concessionario ai sensi dell'art. 29, comma 5, del Regolamento, precisando che il canone potrà essere aggiornato annualmente dalla Giunta Regionale sulla base del tasso di inflazione programmato per l'anno di riferimento;

CONSIDERATO che il canone dovrà essere corrisposto anche se il Concessionario non possa o non voglia fare uso in tutto o in parte della concessione e che in caso di rinuncia il pagamento del canone è dovuto fino e per tutta l'annualità in cui l'istanza è stata presentata;

RITENUTO di commisurare a una annualità del canone il deposito cauzionale di cui all'art. 31 del Regolamento, versato dal concessionario a garanzia del regolare pagamento del canone e/o a titolo di rimborso delle spese eventualmente sostenute da questa Amministrazione e da reintegrare fino alla suddetta misura nel caso di prelievi parziali di somme, nel corso della concessione;

TENUTO CONTO che la concessione è rilasciata a titolo oneroso e temporaneo e che il soggetto richiedente, in ottemperanza agli adempimenti preliminari richiesti con la nota sopracitata:

- ha provveduto al versamento dell'importo di € 274,68, corrispondente a 6/12-esimi del canone per l'anno 2024;
- ha provveduto al versamento dell'imposta sulle concessioni demaniali per l'anno 2024, pari ad € 137,34;
- ha provveduto al versamento di un deposito cauzionale pari ad una annualità del canone;
- ha assolto agli obblighi relativi all'imposta di bollo di € 16,00 ai sensi del D.P.R. 642/1972, come da documentazione conservata agli atti (nota di prot. n. 318108 del 05/06/2024, relativa al pagamento dell'imposta di bollo in modo virtuale, come da Aut. AdE n. 133874/99);

RILEVATO che l'inosservanza delle condizioni e prescrizioni cui è vincolato il presente provvedimento, al pari dell'inosservanza delle norme contenute nel Capo VII del R.D. 523/1904, comporterà denuncia all'Autorità Giudiziaria ai sensi dell'art. 374 della L. 2248/1865, allegato F;

DATO ATTO che il presente decreto è sostanzialmente conforme allo schema approvato con Decreto del Direttore n. 463 del 12/02/2016, all. B;

DATO ATTO che, per quanto non espressamente previsto dal presente provvedimento, si applicano le disposizioni legislative e regolamentari, statali e regionali, vigenti in materia;

DATO ATTO che il Responsabile del procedimento, ai sensi della Legge 241/1990 e ss.mm.ii., è il Dirigente del Settore Genio Civile Toscana Sud;

Tutto ciò premesso e considerato

DECRETA

- 1) di rilasciare a e-distribuzione S.p.A., avente sede legale in Roma, via Ombrone 2, C.F. 05779711000, la concessione per sei attraversamenti aerei con linea elettrica a MT (tip. 1.2), rispettivamente del fosso di Madonna Nicola (TS78288), di due suoi affluenti privi di denominazione (TS78363, TS78287), di due affluenti del canale della Bassa privi di denominazione (TS78297 due volte, TS78296), in località Borgo Carige - Centro "G" nel comune di Capalbio (GR), così come rappresentato nell'elaborato cartografico facente parte integrante e sostanziale del presente decreto (allegato "A");
- 2) di dare atto che gli effetti della concessione decorrono dalla data del presente decreto e che la stessa avrà scadenza in data 31/08/2042, secondo le disposizioni e le clausole espresse in precedenza;
- 3) di autorizzare l'esecuzione dell'opera suddetta ai soli fini idraulici ai sensi e per gli effetti dell'art. 2, comma 1, lettera i) e lettera n) della L.R. 80/2015 e degli artt. 93, 95, 97 e 98 del R.D. 523/1904, così come sopra descritto e rappresentato negli elaborati indicati in premessa e agli atti del Settore;
- 4) di dare atto che l'autorizzazione ad eseguire i lavori di cui alla presente concessione ha validità di tre anni dalla data del rilascio, pena la decadenza senza necessità di ulteriori comunicazioni da parte dello scrivente ufficio;
- 5) di dare atto che il Concessionario, per effetto del presente provvedimento, risulta soggetto agli obblighi di cui all'art. 22 del Regolamento, alle prescrizioni generali e tecniche, nonché alle disposizioni in materia di rinnovo e cessazione della concessione di cui agli articoli 23 e 25 del Regolamento, distintamente evidenziate in narrativa;
- 6) di dare atto che il presente provvedimento è rilasciato ai soli fini di tutela delle opere idrauliche e del buon regime delle acque pubbliche, giusto l'art. 2 del R.D. 523/1904, e pertanto fa salvi e impregiudicati i diritti di terzi. Il destinatario è tenuto a munirsi di tutti gli ulteriori titoli abilitativi e atti di assenso previsti dalle leggi vigenti;
- 7) di dare atto che il richiedente è a conoscenza che, ferme restando le vigenti disposizioni urbanistiche del Comune interessato, in assenza della presente concessione non possono iniziare i lavori;
- 8) di non procedere alla registrazione fiscale del presente provvedimento, considerato che l'ammontare dell'imposta proporzionale dovuta per l'intera durata della concessione risulta inferiore alla misura di Euro 200,00, ai sensi dell'art. 2, parte II della Tariffa del D.P.R. 131/1986. Resta ferma comunque la possibilità da parte del Concessionario, in caso d'uso, di provvedere alla sua registrazione;
- 9) di trasmettere per via telematica il presente provvedimento al Concessionario e al Tecnico incaricato.

Avverso il presente provvedimento è ammesso ricorso all'Autorità Giudiziaria competente nei termini di legge.

Il Dirigente

Allegati n. 1

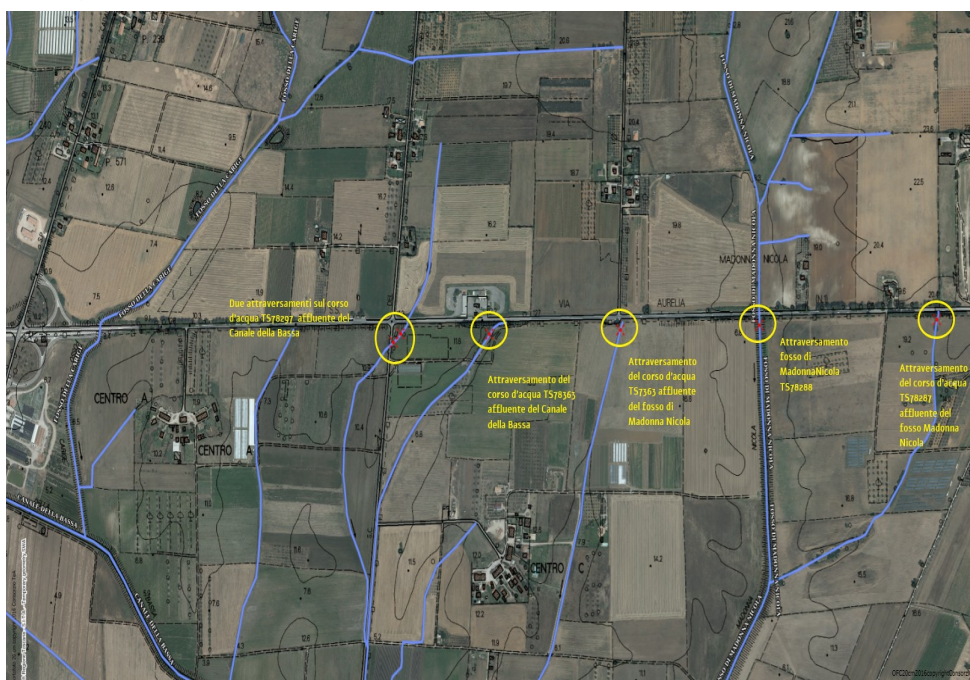
A

Cartografia

bb104841eccfea34f466df382b65afda561304225e7363b9a38f248c5d3d09d6

Allegato "A"

Pratica SiDIT n. 2378/2024 (Proc. n. 3928/2024) - Concessione demaniale per sei attraversamenti aerei con linea elettrica MT (tip. 1.2), rispettivamente del fosso di Madonna Nicola (TS78288), di due suoi affluenti privi di denominazione (TS78363, TS78287), di due affluenti del canale della Bassa privi di denominazione (TS78297 due volte, TS78296), in località Borgo Carige Centro "G" nel comune di Capalbio (GR). Concessionario: e-distribuzione S.p.A.



**REGIONE TOSCANA**

DIREZIONE DIFESA DEL SUOLO E PROTEZIONE CIVILE

SETTORE GENIO CIVILE TOSCANA SUD

Responsabile di settore Renzo RICCIARDI

Incarico: DECR. DIRIG. CENTRO DIREZIONALE n. 10159 del 14-05-2024

Decreto soggetto a verifica di cui all'art. 7 del disciplinare di controllo ai sensi della DGR n. 521/2024

Numero adozione: 21703 - Data adozione: 26/09/2024

Oggetto: Pratica SiDIT n. 5390/2024 (Proc. n. 7489/2024) - Concessione demaniale per uno scarico di acque reflue (tip. 6.2), da un terreno destinato a risicoltura, in un corso d'acqua privo di denominazione (TS66037) e autorizzazione alla realizzazione di arginature delle vasche nelle pertinenze dei corsi d'acqua privi di denominazione (TS66037 e TS66741), in località Podere San Isidoro nel comune di Grosseto (GR).

Il presente atto è pubblicato sul BURT ai sensi degli articoli 4, 5 e 5 bis della l.r. 23/2007 e sulla banca dati degli atti amministrativi della Giunta regionale ai sensi dell'art.18 della l.r. 23/2007. E' escluso dalla pubblicazione l'allegato A nel rispetto dei limiti alla trasparenza posti dalla normativa statale.

Data certificazione e pubblicazione in banca dati ai sensi L.R. 23/2007 e ss.mm.: 27/09/2024

Documento informatico firmato digitalmente ai sensi del testo unico D.P.R. 28 dicembre 2000,n. 445, del D.Lgs. 7 marzo 2005, n. 82 e norme collegate, il quale sostituisce il testo cartaceo e la firma autografa.

Numero interno di proposta: 2024AD024342

IL DIRIGENTE

VISTI gli artt. 93, 95, 97 e 98 del R.D. 523/1904 “Testo unico delle disposizioni di legge intorno alle opere idrauliche delle diverse categorie”;

VISTO l'art. 1, comma 1, della L.R. n. 2/1971, che ha istituito l'imposta regionale sulle concessioni statali per l'occupazione e l'uso dei beni del demanio e del patrimonio indisponibile dello Stato, situati nell'ambito della Regione, attualmente commisurata al 50% del canone di concessione dei beni del demanio idrico e delle relative aree, il cui versamento deve essere effettuato entro il 31 dicembre dell'anno in cui deve essere versato il canone di concessione;

VISTA la Legge 241/1990 e ss.mm.ii., “Nuove norme in materia di procedimento amministrativo e di diritto di accesso ai documenti amministrativi”;

VISTA la L. 37/1994 “Norme per la tutela ambientale delle aree demaniali dei fiumi, torrenti, laghi e altre acque pubbliche”;

VISTO il D.Lgs. n. 112 del 31/03/1998 "Conferimento di funzioni e compiti amministrativi dello Stato alle regioni ed agli enti locali, in attuazione del capo I della legge 15 marzo 1997, n. 59”;

VISTA la L.R. 23 luglio 2009 n. 40 “Norme sul procedimento amministrativo, per la semplificazione e la trasparenza dell'attività amministrativa”;

VISTA la L.R. 79/2012 “Nuova disciplina in materia di consorzi di bonifica. Modifiche alla L.R. 69/2008 e alla L.R. 91/1998. Abrogazione della L.R. 34/1994”;

VISTA la D.C.R.T. n. 57 del 11/06/2013 “Individuazione del reticolo idrografico e di gestione ai sensi dell'articolo 22, comma 1, lettera e), della legge regionale 27 dicembre 2012, n. 79 (Nuova disciplina in materia di consorzi di bonifica. Modifiche alla l.r. 69/2008 e alla l.r. 91/1998. Abrogazione della l.r. 34/1994)”;

VISTA la L.R. 22/2015 “Riordino delle funzioni provinciali e attuazione della legge 7 aprile 2014, n. 56” che dispone in ordine al trasferimento alla Regione Toscana della gestione del demanio idrico e dell'introito dei relativi proventi;

VISTA la L.R. 30/2015 “Norme per la conservazione e la valorizzazione del patrimonio naturalistico - ambientale regionale. Modifiche alla l.r. 24/1994, alla l.r. 65/1997, alla l.r. 24/2000 ed alla l.r. 10/2010”;

VISTA la L.R. 80/2015 "Norme in materia di difesa del suolo, tutela delle risorse idriche e tutela della costa e degli abitati costieri", ed in particolare l'art. 2, lett. i);

VISTO il Decreto Dirigenziale n. 463 del 12/02/2016, con il quale si approva lo schema del decreto di concessione delle aree demaniali;

VISTO il Decreto del Presidente della Giunta Regionale Toscana n. 60/R del 12/08/2016 “Regolamento in attuazione dell'art. 5 della LR 80/2015, recante disciplina per il rilascio delle concessioni per l'utilizzo del demanio idrico e criteri per la determinazione dei canoni”, d'ora in avanti “Regolamento”;

VISTA la D.G.R.T. n. 888 del 07/08/2017 e ss.mm.ii., avente ad oggetto “Determinazione dei canoni per l'uso del Demanio Idrico – revoca della D.G.R.T. n.1138 del 15/11/2016” con cui sono stati rideterminati sia i canoni da applicare alla varie tipologie di concessioni per l'utilizzo delle

aree demaniali, sia i nuovi importi per quanto concerne gli oneri istruttori oltre alle modalità di pagamento e riscossione;

VISTA la Delibera della Giunta Regionale n. 1414 del 17/12/2018, con la quale si introducono alcune modifiche nell'applicazione dei canoni di specifiche occupazioni demaniali e si confermano, per il resto, i canoni per l'uso del demanio idrico fissati dalla precedente D.G.R.T. 888/2017;

VISTA la L.R. 41/2018 "Disposizioni in materia di rischio di alluvioni e di tutela dei corsi d'acqua in attuazione del decreto legislativo 23 febbraio 2010, n. 49 (Attuazione della direttiva 2007/60/CE relativa alla valutazione e alla gestione dei rischi di alluvioni). Modifiche alla l.r. 80/2015 e alla l.r. 65/2014";

VISTO il Decreto del Presidente della Giunta Regionale 25 luglio 2018, n. 42/R "Regolamento per lo svolgimento delle attività di polizia idraulica, polizia delle acque, e servizio di piena, in attuazione dell'articolo 5 della legge regionale 28 dicembre 2015, n. 80 (Norme in materia di difesa del suolo, tutela delle risorse idriche e tutela della costa e degli abitati costieri)";

VISTA la Delibera della Giunta Regionale n. 1219 del 02/11/2022 "Aggiornamento dei canoni e degli indennizzi del demanio idrico al tasso di inflazione programmata per l'annualità 2022, ai sensi dell'articolo 6, comma 2 della L.R. 28 dicembre 2015 n. 80";

VISTA la Delibera della Giunta Regionale n. 1555 del 27/12/2022 "Aggiornamento dei canoni per l'uso del demanio idrico ai sensi della l.r. n. 80/2015 e del d.p.g.r. n. 60/R/2016";

VISTA la deliberazione del Consiglio Regionale 23 aprile 2024, n. 25 "Modifiche al reticolo idrografico e di gestione di cui alla legge regionale 27 dicembre 2012, n.79, approvato con deliberazione del Consiglio regionale 11 luglio 2023, n. 55";

VISTA l'indizione di conferenza dei servizi decisoria ex art. 14, comma 2, L. 241/1990, in forma semplificata e modalità asincrona ex art. 14-bis, trasmessa dal Comune di Grosseto, acquisita agli atti del Settore con prot. n. 0400492 del 29/08/2023, avente come oggetto l'approvazione di istanza per la realizzazione di nuove risaie, presentata dal soggetto identificato nell'allegato "A", parte integrante e sostanziale del presente decreto;

VISTO il progetto allegato all'indizione di conferenza dei servizi, redatto dal tecnico incaricato dal richiedente;

RICHIAMATA la nota prot. n. 0283754 del 21/05/2024, con la quale questo Settore ha espresso parere favorevole alla realizzazione degli interventi proposti;

VISTA la disposizione Sindacale n. 75 del 27/05/2024, trasmessa dal Comune di Grosseto insieme agli atti conclusivi della Conferenza di cui sopra, acquisita con prot. n. 301093 del 30/05/24, con la quale si autorizza la realizzazione delle nuove risaie oggetto dell'istanza;

VISTA l'istanza di concessione presentata dal soggetto identificato nell'allegato "A", parte integrante e sostanziale del presente decreto, acquisita agli atti del Settore con prot. n. 452681 del 13/08/2024, con la quale è stata trasmessa in allegato la documentazione progettuale costituita dai seguenti elaborati:

- relazione tecnica;
- planimetria (CTR, ortofoto, catastale);
- tavole allo stato di progetto;

VISTA la comunicazione di avvio del procedimento amministrativo, trasmessa al richiedente con prot. n. 461444 del 26/08/2024;

DATO ATTO che il progetto, redatto dal tecnico incaricato dal richiedente, prevede la realizzazione di uno scarico di acque reflue in un corso d'acqua privo di denominazione (TS66037), derivanti dallo svuotamento delle vasche adibite a risicoltura, e la realizzazione di arginature delle medesime nelle pertinenze idrauliche dei corsi d'acqua privi di denominazione (TS66037 e TS66741), in località Podere San Isidoro nel comune di Grosseto (GR), come da elaborati tecnici allegati all'istanza;

ACCERTATO che i corsi d'acqua sopraindicati, riportati nel Reticolo Idrografico e di Gestione del Territorio Toscano di cui alla L.R.T. 79/2012, risultano acqua pubblica ai sensi della D.C.R.T. 57/2013 e ss.mm.ii.;

ACCERTATO che la concessione richiesta comporta l'utilizzo del demanio idrico;

RICHIAMATO il contributo istruttorio trasmesso dal Consorzio di Bonifica 6 Toscana Sud in sede di conferenza dei servizi, nel quale si esprime parere favorevole all'esecuzione delle opere in progetto;

DATO ATTO che nell'elaborato cartografico allegato al presente decreto sotto la lettera "B", quale parte integrante e sostanziale, sono individuate le opere oggetto della presente concessione;

CONSIDERATO che:

- il progetto delle opere da realizzare presenta i requisiti per essere autorizzato con le prescrizioni di seguito riportate;
- la realizzazione dei lavori è disciplinata dal Capo VII del R.D. 523/1904 e dalla normativa regionale di riferimento;

CONSIDERATO che la concessione di cui trattasi è rilasciata senza procedura di assegnazione in concorrenza, in quanto rientra in uno dei casi previsti dall'art. 13 del Regolamento;

RITENUTO che, ai sensi dell'art. 24, comma 6, del Regolamento la concessione possa essere accordata senza il disciplinare, dando atto che il presente decreto contiene gli elementi essenziali e le clausole che regolano il rapporto giuridico tra Amministrazione concedente e concessionario;

DATO ATTO che, ai fini dell'uso previsto, dell'esercizio delle attività, il Concessionario è tenuto a munirsi di tutti i titoli abilitativi, autorizzativi e degli atti di assenso, comunque denominati, previsti dalle leggi vigenti;

DATO ATTO che, ai sensi dell'art. 22 del Regolamento, il Concessionario si obbliga a:

- a) assumere la custodia dell'area demaniale in concessione, oltre che delle opere realizzate, mantenendole in buono stato, preservandole dal pericolo di distruzione o danneggiamento, salvaguardandole da intrusioni e manomissioni da parte di soggetti non autorizzati, a propria cura e spese;
- b) consentire l'accesso al personale di vigilanza incaricato dalla Concedente, che potrà in ogni momento effettuare verifiche per accertare lo stato di manutenzione dell'area e impartire l'ordine di effettuare gli interventi eventualmente necessari, ad insindacabile giudizio della Concedente, per garantire il buon regime delle acque; consentire, inoltre, l'accesso al personale del consorzio di bonifica di riferimento per espletare le attività manutentive di competenza;
- c) sollevare fin d'ora la Concedente e il consorzio di bonifica competente da ogni onere e responsabilità per qualsiasi danno derivante alle persone ed alla proprietà pubblica e privata a seguito di inadeguata manutenzione o di inadeguata custodia del bene demaniale in concessione, assumendosi gli oneri del risarcimento;
- d) rispettare le leggi ed i regolamenti ed ordinamenti di polizia urbana e di pubblica sicurezza, nonché la normativa in materia di polizia delle acque contenuta nel R.D. 523/1904 e nel R.D.

1775/1933, tenendo indenne la Regione da ogni conseguenza determinata dalla inosservanza di essi;

- e) non mutare la destinazione del bene in concessione, né apportarvi aggiunte, innovazioni o altro senza la preventiva autorizzazione della Concedente, prendendo atto che tutte le opere addizionali e di miglioria autorizzate resteranno acquisite al demanio senza che il Concessionario possa avere diritto a rimborsi o indennizzi, e che qualora il Concessionario esegua le predette opere senza autorizzazione sarà tenuto alla rimessa in pristino, a propria cura e spese, salvo che la Concedente non ritenga di mantenerle senza alcun onere a proprio carico; sarà tenuto inoltre al risarcimento degli eventuali danni;
- f) assumersi gli oneri di qualsiasi natura gravanti sul bene, ivi compresi gli oneri tributari;
- g) non cedere né sub concedere, neppure parzialmente, il bene oggetto di concessione;
- h) assumere gli oneri di manutenzione ordinaria e straordinaria dei beni e delle aree demaniali interessate, nonché delle opere e degli impianti ivi presenti.

Inoltre il Concessionario:

- si obbliga a porre in essere, a propria cura e spese, tutte le misure necessarie a garantire la stabilità nel tempo dei manufatti, anche in dipendenza del mutevole regime del corso d'acqua, previo ottenimento dell'autorizzazione dell'amministrazione Concedente, dichiarando fin d'ora di non aver nulla a pretendere per qualsiasi danno eventualmente occorso alle opere oggetto di concessione ed agli utilizzatori, per effetto delle piene e dei fenomeni di dinamica fluviale;
- rimane il solo ed unico responsabile agli effetti del risarcimento di tutti i danni che fossero arrecati alla proprietà privata, a cose o persone per effetto di quanto autorizzato/concesso e comunque tenendo indenne la Regione Toscana da qualsiasi responsabilità, anche giudiziale, per eventuali danni, reclami o molestie che potessero derivare dai lavori e dall'uso delle opere, /dall'uso dell'area;
- dovrà provvedere inoltre a ripristinare tempestivamente qualsiasi danno o guasto causato alle opere idrauliche ed al corso d'acqua in generale per effetto del presente atto, in conformità alle prescrizioni che saranno impartite dalla competente autorità idraulica;
- è obbligato, ai sensi dell'art. 2 del R.D. 523/1904, ad eseguire a proprie spese e non appena ricevutane intimazione, tutte quelle varianti e modifiche, compresa anche l'eventuale demolizione delle opere stesse e la messa in pristino dello stato dei luoghi, che, a giudizio insindacabile dell'Autorità idraulica, si rendessero necessarie per garantire il buon regime idraulico o in seguito all'accertamento di effetti dannosi delle opere stesse o per le variate condizioni del corso d'acqua o per ogni altro pubblico interesse che potesse sopravvenire;
- dovrà farsi carico di ogni atto ed onere necessario per procedere all'eventuale occupazione e/o interferenza con i terreni e le proprietà private e/o pubbliche limitrofe;

DATO ATTO che nella realizzazione delle opere dovranno essere osservate le prescrizioni tecniche e generali, che vengono di seguito specificate:

PRESCRIZIONI TECNICHE:

- durante l'esecuzione dei lavori non dovrà essere mai impedito o ostacolato il regolare deflusso delle acque né essere mai ridotta l'efficienza idraulica delle opere di difesa presenti nel tratto del corso d'acqua interessato dai lavori;
- durante l'esecuzione dei lavori dovranno essere messi in atto tutti gli accorgimenti e le precauzioni necessarie affinché l'interferenza con la dinamica fluviale non determini aggravio di rischio idraulico ed in generale pericolo per l'incolumità delle persone e danni ai beni pubblici e privati;
- tutte le opere provvisorie occorrenti per l'esecuzione dei lavori dovranno ingombrare il meno possibile l'alveo del corso d'acqua ed in ogni caso dovranno essere rimosse a lavori ultimati e comunque prima del sopraggiungere delle piene;
- tutti i lavori dovranno essere eseguiti a perfetta regola d'arte secondo le normative, le specifiche e le linee guida esistenti per i materiali da costruzione e le modalità realizzative. Le opere finite dovranno risultare conformi ai disegni allegati all'istanza;
- al termine di ogni giornata lavorativa eventuali materiali di risulta, detriti ed opere provvisorie, dovranno essere allontanati dal cantiere che interessa le pertinenze fluviali;

- dovrà essere sempre garantito l'accesso all'alveo al personale della Regione Toscana e del Consorzio 6 Toscana Sud, od altro da tali Enti comandati, addetto alla vigilanza e alla manutenzione dei corsi d'acqua;
- i lavori che in qualsiasi modo interesseranno l'alveo del corso d'acqua dovranno essere eseguiti in condizioni meteorologiche favorevoli, mentre in condizioni di meteo avverse, in particolare con codici di allerta del Centro Funzionale Regionale (www.cfr.toscana.it), dovranno essere interrotti per tutta la durata dell'avviso;
- i lavori dovranno essere svolti in conformità alle disposizioni per la salvaguardia dell'ittiofauna contenute nel Piano Ittico Provinciale e dovranno essere adottati tutti gli accorgimenti necessari al fine di evitare intorbidamenti che possano arrecare danno alla fauna ittica;
- prescrizioni su eventuali interventi di taglio di alberature:
 - gli interventi siano effettuati nel rispetto del R.D. 523/1904, con particolare riferimento all'art. 96 lett. "c";
 - siano richiesti eventuali pareri/nulla osta a altri Organi competenti in materie ambientali e di taglio vegetazione e ne siano rispettate le possibili prescrizioni riportate;
 - si prenda espressamente atto di quanto riportato nella seguente normativa vigente:
 - Delibera della Giunta Regionale della Toscana n. 1315 del 28/10/2019 "Direttive regionali per la manutenzione dei corsi d'acqua e per la protezione e conservazione dell'ecosistema toscano.";
 - L.R. 39/2000 "Legge forestale della Toscana" e ss.mm.ii;
 - L.R. 30/2015 "Norme per la conservazione e la valorizzazione del patrimonio naturalistico-ambientale regionale. Modifiche alla l.r. 24/1994, alla l.r. 65/1997, alla l.r. 24/2000 ed alla l.r. 10/2010. ";
 - D.P.G.R. 48/R/2003 "Regolamento Forestale";
- al termine dei lavori dovrà essere ripristinato lo stato dei luoghi interessato dal cantiere e da occupazioni temporanee, comprensivo di tutte quelle aree che hanno visto il passaggio dei mezzi sia lungo le rive degli alvei che sulle viabilità di accesso;
- il Concessionario deve intervenire anche successivamente al completamento delle opere qualora per effetto di assestamento, di dilavamento e/o erosione si manifestassero avvallamenti, cedimenti e fessurazioni nell'area interessata dall'intervento;
- in caso di terreno bagnato è vietato il transito ai mezzi pesanti su argini, sponde e relative pertinenze;
- le caratteristiche delle acque di scarico devono rientrare nei parametri dettati dalle vigenti normative in materia igienico-sanitaria;
- sarà cura del Concessionario provvedere periodicamente alle verifiche e manutenzioni e a mettere in atto gli eventuali accorgimenti tecnici e pratici necessari per garantire le condizioni di corretto funzionamento delle opere di scarico e prevenire fenomeni di impedimento o rigurgito dello scarico stesso.

PRESCRIZIONI GENERALI:

- la presente autorizzazione riguarda esclusivamente l'esecuzione delle opere indicate in premessa, per cui ogni variazione od ogni ulteriore opera o attività non indicata negli elaborati progettuali inoltrati, od altro comunque non previsto, dovrà essere sottoposto ad ulteriore esame di questo Settore per la nuova eventuale autorizzazione, prima della loro esecuzione;
- la presente autorizzazione ha validità di tre anni dalla data del rilascio, pena di decadenza del presente decreto senza necessità di ulteriori comunicazioni da parte dello scrivente ufficio; la stessa può essere rinnovata una sola volta, per un periodo massimo di tre anni, su richiesta dell'interessato da presentare almeno trenta giorni prima della scadenza;
- le opere saranno eseguite a totale cura e spese del richiedente;
- il richiedente è tenuto a comunicare tempestivamente a questo Genio Civile e al Consorzio di Bonifica 6 Toscana Sud la data di inizio dei lavori in narrativa e il nominativo della D.L., con relativo recapito telefonico e postale; inoltre, entro 60 giorni dal termine dei lavori, dovrà provvedere a comunicarne la data e a trasmettere contestualmente anche l'attestazione dalla quale risulti che le opere o gli interventi siano stati realizzati ed ultimati in conformità al progetto

e ad eventuali varianti autorizzate, nonché nel rispetto delle condizioni espresse nel presente provvedimento autorizzativo;

DATO ATTO che la concessione demaniale, decorrente dalla data di adozione del presente decreto, può essere rilasciata per la durata massima di nove anni, ai sensi dell'art. 5 del Regolamento;

CONSIDERATO che, come espressamente previsto all'art. 23 del Regolamento, alla cessazione della concessione, per decorrenza del termine di durata sopra indicato, revoca o rinuncia, o decadenza, la concessione si risolve col conseguente obbligo per il Concessionario di ripristinare, a proprie spese, le aree e i luoghi occupati nel termine assegnato dall'Amministrazione concedente e che in caso contrario si farà luogo all'esecuzione d'ufficio in danno del Concessionario. Il settore competente può, d'ufficio o su istanza del concessionario, valutare l'acquisizione al demanio dei manufatti realizzati dal concessionario medesimo, qualora non derivi alcun onere per la Regione e senza che possa essere riconosciuto alcun compenso o indennizzo a favore del concessionario;

CONSIDERATO che, ai sensi dell'art. 25 del Regolamento, il rinnovo della concessione è ammissibile solo nei casi di cui all'art. 13, comma 1 lettere a), b), c) e g) e che la concessione non è rinnovabile tacitamente alla scadenza. La domanda di rinnovo è presentata, almeno trenta giorni prima della scadenza della concessione, ai sensi e con le modalità di cui all'art. 14. Fino al rilascio della nuova concessione e solo qualora abbia presentato domanda di rinnovo nel termine predetto il richiedente può continuare ad utilizzare l'area con le medesime modalità e condizioni della concessione in scadenza previo pagamento di un corrispettivo commisurato al canone, salvo conguaglio al rilascio della concessione;

CONSIDERATO che il canone demaniale dovuto per il corrente anno per uno scarico di acque reflue da un terreno destinato a coltura agricola, che, ai sensi del comma 7 dell'art. 101 del D.Lgs. 101/2006, è assimilato a scarico di reflui domestici (tip. 6.2), ammonta ad € 257,00, determinato in base alle tariffe approvate dalla Giunta con la D.G.R.T. n. 888/2017 e ss.mm.ii., precisando che lo stesso potrà essere aggiornato annualmente dalla Giunta Regionale sulla base del tasso di inflazione programmato per l'anno di riferimento;

CONSIDERATO che il canone dovrà essere corrisposto anche se il Concessionario non possa o non voglia fare uso in tutto o in parte della concessione e che in caso di rinuncia il pagamento del canone è dovuto per tutta l'annualità in cui l'istanza è stata presentata;

RITENUTO di commisurare a una annualità del canone il deposito cauzionale di cui all'art. 31 del Regolamento, versato dal concessionario a garanzia del regolare pagamento del canone e/o a titolo di rimborso delle spese eventualmente sostenute da questa Amministrazione e da reintegrare fino alla suddetta misura nel caso di prelievi parziali di somme nel corso della concessione;

VISTA la nota di richiesta di adempimenti preliminari al rilascio della concessione, trasmessa al richiedente con prot. n. 485562 del 11/09/2024;

TENUTO CONTO che la concessione è rilasciata a titolo oneroso e temporaneo e che il soggetto richiedente, in ottemperanza agli adempimenti preliminari richiesti con la nota sopracitata:

- ha provveduto al versamento dell'importo di € 85,67, corrispondente a 4/12-esimi del canone 2024;
- ha provveduto al versamento di un deposito cauzionale di € 257,00, pari a una annualità del canone;
- ha provveduto al versamento dell'imposta regionale sulle concessioni del demanio idrico stabilita dalla L.R. 2/1971, pari all'importo del 50% del canone dell'anno 2024;
- ha assolto agli obblighi relativi all'imposta di bollo di € 16,00 ai sensi del D.P.R. 642/1972, come da documentazione conservata agli atti (Ricevuta di pagamento PagoPA - IUBD 01240002309429 del 13/09/2024);

RILEVATO che l'inosservanza delle condizioni e prescrizioni cui è vincolato il presente provvedimento, al pari dell'inosservanza delle norme contenute nel Capo VII del R.D. 523/1904, comporterà denuncia all'Autorità Giudiziaria ai sensi dell'art. 374 della L. 2248/1865, allegato F;

DATO ATTO che il presente decreto è sostanzialmente conforme allo schema approvato con Decreto del Direttore n. 463 del 12/02/2016, all. B;

DATO ATTO che, per quanto non espressamente previsto dal presente provvedimento, si applicano le disposizioni legislative e regolamentari, statali e regionali, vigenti in materia;

DATO ATTO che il Responsabile del procedimento, ai sensi della Legge 241/1990 e ss.mm.ii., è il Dirigente del Settore Genio Civile Toscana Sud;

Tutto ciò premesso e considerato

DECRETA

1. di rilasciare al soggetto identificato nell'allegato "A", parte integrante e sostanziale del presente decreto, la concessione demaniale per uno scarico di acque reflue (tip. 6.2), da un terreno destinato a risicoltura, in un corso d'acqua privo di denominazione (TS66037), in località Podere San Isidoro nel comune di Grosseto, così come rappresentato nell'elaborato cartografico facente parte integrante e sostanziale del presente decreto (allegato "B");
2. di dare atto che gli effetti della concessione decorrono dalla data del presente decreto e che la stessa avrà scadenza in data 31/08/2033, secondo le disposizioni e le clausole espresse in precedenza;
3. di autorizzare l'esecuzione dello scarico suddetto e la realizzazione di arginature delle vasche nelle pertinenze dei corsi d'acqua privi di denominazione (TS66037 e TS66741), ai soli fini idraulici ai sensi e per gli effetti dell'art. 2, comma 1, lettera i) e lettera n) della L.R. 80/2015 e degli artt. 93, 95, 97 e 98 del R.D. 523/1904, così come sopra descritto e rappresentato negli elaborati indicati in premessa e agli atti del Settore;
4. di dare atto che l'autorizzazione ad eseguire i lavori di cui alla presente concessione ha validità di tre anni dalla data del rilascio, pena la decadenza senza necessità di ulteriori comunicazioni da parte dello scrivente ufficio;
5. di dare atto che il Concessionario, per effetto del presente provvedimento, risulta soggetto agli obblighi di cui all'art. 22 del Regolamento, alle prescrizioni generali e tecniche, nonché alle disposizioni in materia di rinnovo e cessazione della concessione di cui agli articoli 23 e 25 del Regolamento, distintamente evidenziate in narrativa;
6. di dare atto che il presente provvedimento è rilasciato ai soli fini di tutela delle opere idrauliche e del buon regime delle acque pubbliche, giusto l'art. 2 del R.D. 523/1904, e pertanto fa salvi e impregiudicati i diritti di terzi. Il destinatario è tenuto a munirsi di tutti gli ulteriori titoli abilitativi e atti di assenso previsti dalle leggi vigenti;
7. di dare atto che il richiedente è a conoscenza che, ferme restando le vigenti disposizioni urbanistiche del Comune interessato, in assenza della presente concessione non possono iniziare i lavori;
8. di non procedere alla registrazione fiscale del presente provvedimento, considerato che l'ammontare dell'imposta proporzionale dovuta per l'intera durata della concessione risulta inferiore alla misura di Euro 200,00, ai sensi dell'art. 2, parte II della Tariffa del D.P.R.

131/1986. Resta ferma comunque la possibilità da parte del Concessionario, in caso d'uso, di provvedere alla sua registrazione;

9. di trasmettere telematicamente il presente provvedimento al Concessionario e al tecnico incaricato.

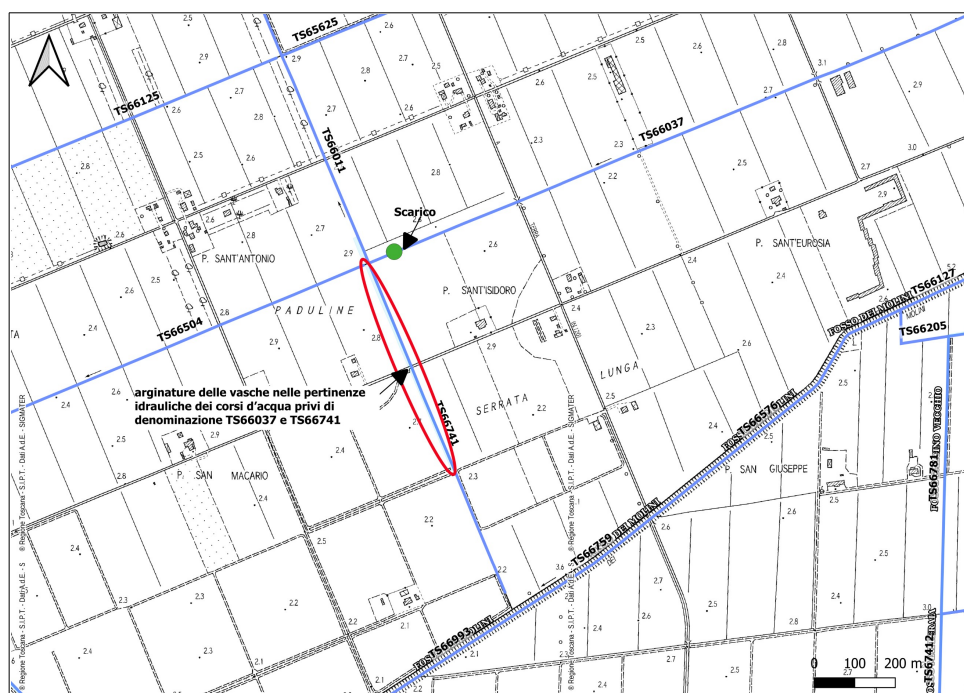
Avverso il presente provvedimento è ammesso ricorso all'Autorità Giudiziaria competente nei termini di legge.

Il Dirigente

*Allegati n. 2**A**Dati concessionario**6257cbe253bfccd6105f787c68151b01280934fc7095f6309e92147f3b9d7042**B**Cartografia**05f1cc168ccff27dda5449ded160ba05e53fa70902f413817a6e57edc987b747*

Allegato "B"

Pratica SiDIT n. 5390/2024 (Proc. n. 7489/2024) - Concessione demaniale per uno scarico di acque reflue (tip. 6.2), da un terreno destinato a risicoltura, in un corso d'acqua privo di denominazione (TS66037) e autorizzazione alla realizzazione di arginature delle vasche nelle pertinenze dei corsi d'acqua privi di denominazione (TS66037 e TS66741), in località Podere San Isidoro nel comune di Grosseto (GR).





REGIONE TOSCANA

DIREZIONE DIFESA DEL SUOLO E PROTEZIONE CIVILE

SETTORE GENIO CIVILE TOSCANA NORD

Responsabile di settore Enzo DI CARLO

Incarico: DECR. DIRIG. CENTRO DIREZIONALE n. 10159 del 14-05-2024

Decreto soggetto a verifica di cui all'art. 7 del disciplinare di controllo ai sensi della DGR n. 521/2024

Numero adozione: 21705 - Data adozione: 27/09/2024

Oggetto: R.D. 523/1904 - L.R. 80/2015 Pratica idraulica n. 4481 - SIDIT 6542/2023 - Proc. 8361/2023.

Concessione idraulica per l'occupazione di un'area demaniale dismessa del tratto di corso d'acqua non denominato (TN43269) affluente in sinistra del Fosso della Foce in Loc. Mirteto nel Comune di Massa (MS)

Il presente atto è pubblicato sul BURT ai sensi degli articoli 4, 5 e 5 bis della l.r. 23/2007 e sulla banca dati degli atti amministrativi della Giunta regionale ai sensi dell'art.18 della l.r. 23/2007. E' escluso dalla pubblicazione l'allegato A nel rispetto dei limiti alla trasparenza posti dalla normativa statale.

Data certificazione e pubblicazione in banca dati ai sensi L.R. 23/2007 e ss.mm.: 27/09/2024

Documento informatico firmato digitalmente ai sensi del testo unico D.P.R. 28 dicembre 2000,n. 445, del D.Lgs. 7 marzo 2005, n. 82 e norme collegate, il quale sostituisce il testo cartaceo e la firma autografa.

Numero interno di proposta: 2024AD024070

IL DIRIGENTE

VISTO il R.D. 523/1904 “Testo unico delle disposizioni di legge intorno alle opere idrauliche delle diverse categorie” e s.m.i.;

VISTA la L. 37/94 “Norme per la tutela ambientale delle aree demaniali dei fiumi, torrenti, laghi e altre acque pubbliche”;

VISTA la L.R. 79/2012 “Nuova disciplina in materia di consorzi di bonifica. Modifiche alla L.R. 69/2008 e alla L.R. 91/1998. Abrogazione della L.R. 34/1994”;

VISTA la D.C.R.T. n. 101 del 21/12/2016 e ss. mm. ii. con cui, ai sensi della L.R. 79/12, è stato individuato il reticolo idrografico e il reticolo di gestione;

VISTA la L.R. 80/2015 "Norme in materia di difesa del suolo, tutela delle risorse idriche e tutela della costa e degli abitati costieri", ed in particolare l'art. 2 lett. i);

VISTA la L.R. 41/2018 “Disposizioni in materia di rischio di alluvioni e di tutela dei corsi d’acqua in attuazione del decreto legislativo 23 febbraio 2010, n. 49 (Attuazione della direttiva 2007/60/CE relativa alla valutazione e alla gestione dei rischi di alluvioni). Modifiche alla L.R. 80/2015 e alla L.R. 65/2014”;

RICHIAMATO il DPGR 60/R del 12/08/2016 “Regolamento in attuazione dell’articolo 5 della Legge Regionale 28 dicembre 2015 n. 80 “Norme in materia di difesa del suolo, tutela delle risorse idrica e tutela della costa e degli abitati costieri” recante disciplina del rilascio delle concessioni per l’utilizzo del demanio idrico e criteri per la determinazione dei canoni, come modificato dal DPGR 45/R dell’8/8/2017;

VISTA la D.G.R.T. n. 1414 del 17/12/2018 – Disposizioni in materia di concessioni per l’occupazione del Demanio idrico – Modifiche alla D.G.R.T. n. 888 del 07/08/2017 “Determinazione dei canoni per l’uso del demanio idrico”;

RICHIAMATO il D.P.G.R. 42/R del 25/07/2018 “Regolamento per lo svolgimento delle attività di polizia idraulica, polizia delle acque, e servizio di piena, in attuazione dell’articolo 5 della Legge Regionale 28 dicembre 2015, n. 80 (Norme in materia di difesa del suolo, tutela delle risorse idrica e tutela della costa e degli abitati costieri)”;

VISTA la D.G.R.T. n. 1219 del 02/11/2022 “Aggiornamento dei canoni e degli indennizzi del demanio idrico al tasso di inflazione programmata per l’annualità 2022, ai sensi dell’articolo 6, comma 2 della L.R. 28 dicembre 2015 n. 80 ”;

VISTA la D.G.R.T. n. 1555 del 27/12/2022 “Aggiornamento dei canoni per l’uso del demanio idrico ai sensi della l.r. n. 80/2015 e del d.p.g.r. n. 60/R/2016 ”;

VISTA la D.C.R.T. n. 25 del 23/04/2024: "Modifiche al reticolo idrografico e di gestione di cui alla legge regionale 27 dicembre 2012 n. 79, approvato con deliberazione del Consiglio regionale n. 55 del 11/07/2023";

VISTA l'istanza sia di concessione che di autorizzazione idraulica presentata dai soggetti richiedenti come identificati nell'allegato A facente parte integrante e sostanziale del presente atto, per l'occupazione di un'area demaniale dismessa del tratto di corso d'acqua non denominato (TN43269) affluente in sinistra del Fosso della Foce in Loc. Mirteto nel Comune di Massa (MS), acquisita agli atti di questo settore con nota Prot. 201256 del 03/04/2024, con la quale è stata trasmessa la seguente documentazione:

- Dichiarazione di successione e domanda di volture catastali modello Agenzia delle Entrate;
- Relazione Tecnica;
- Estratto Catastale;
- Visure storiche immobili;

PRESO ATTO che la concessione richiesta comporta l'occupazione di area demaniale;

PRESO ATTO che l'istanza di concessione idraulica prevede l'occupazione di un'area demaniale dismessa del tratto di corso d'acqua non denominato (TN43269) affluente in sinistra del Fosso della Foce in Loc. Mirteto nel Comune di Massa (MS), individuata al NCEU sul Foglio 58 mappali 1470, 1695, 1696 del Comune di Massa (MS) e che a seguito della verifica della completezza della documentazione è stato assegnato alla Pratica idraulica il n. 4481 - SIDIT 6542/2023 – Proc. 8361/2023;

DATO ATTO che il Responsabile del Procedimento è stato nominato con Ordine di servizio n. 23 del 25/11/2022;

DATO ATTO che per la Concessione dell'area si può procedere ad assegnazione diretta in quanto le opere in narrativa rientrano in una delle fattispecie di cui all'art. 13 del Regolamento n. 60/R/2016 e s.m.i;

VISTO in particolare l'art. 24 comma 6 del succitato Regolamento, ai sensi del quale la Concessione è rilasciata senza il disciplinare, dando atto che il presente decreto contiene gli elementi essenziali e le clausole che regolano il rapporto giuridico tra la Regione Toscana, in qualità di Amministrazione concedente e Concessionario;

PRESO ATTO che il richiedente ha provveduto al versamento versamento di € 75,00 (euro settantacinque/00) del 26/03/2024 tramite bonifico su IBAN IT8900760102800001031575820 intestato alla Regione Toscana per oneri istruttori per oneri istruttori ed € 16,00 (euro sedici/00) per imposta di bollo sulla domanda con marca da bollo avente Id. n. 01220241126239 del 21/06/2023;

RILEVATO che gli elaborati progettuali nella loro stesura finale, quelli che descrivono l'esecuzione dei lavori, ed ai quali si riferisce il seguente atto sono quelli sopra riportati;

DATO ATTO che la richiesta presenta i requisiti per il rilascio della Concessione, rispettando le prescrizioni di seguito riportate e le disposizioni disciplinate dal Capo VII del RD. 523/1904 e dalla normativa nazionale e regionale di riferimento;

DATO ATTO che, nella realizzazione delle opere dovranno essere osservate le prescrizioni generali, che vengono di seguito specificate:

PRESCRIZIONI GENERALI

Il soggetto richiedente:

- rimane il solo ed unico responsabile agli effetti del risarcimento di tutti i danni che fossero arrecati alla proprietà privata, a cose o persone per effetto di quanto autorizzato e comunque tenendo indenne la Regione Toscana da qualsiasi responsabilità, anche giudiziale, per eventuali danni, reclami o molestie che potessero derivare dai lavori in oggetto;
- è obbligato, ai sensi dell'art.2 del R.D. n.523/1904 ad eseguire a proprie spese e non appena ricevutane intimazione, tutte quelle varianti e modifiche, compresa anche l'eventuale demolizione delle opere stesse e la messa in pristino dello stato dei luoghi, che, a giudizio insindacabile dell'Autorità idraulica, si rendessero necessarie per garantire il buon regime idraulico o in seguito all'accertamento di effetti dannosi delle opere stesse o per le variate condizioni del corso d'acqua o per ogni altro pubblico interesse che potesse sopravvenire;
- dovrà provvedere inoltre a ripristinare tempestivamente qualsiasi danno o guasto causato alle opere idrauliche ed al corso d'acqua in generale per effetto della presente autorizzazione, in conformità alle prescrizioni che saranno impartite dalla competente autorità idraulica;
- è tenuto alla osservanza delle disposizioni del R.D. 25/07/1904 n. 523 sulle opere idrauliche, nonché delle prescrizioni legislative e regolamentari vigenti, quali quelle concernenti la tutela delle acque pubbliche, dell'agricoltura, della fauna ittica, dell'industria, dell'igiene e della pubblica incolumità;

DATO ATTO che il canone demaniale annuo è determinato, per l'uso richiesto (Uso 2.4 – Uso strumentale finalizzato al godimento del diritto di proprietà o di altro diritto reale) dalla D.G.R.T. n. 1555 del 27/12/2022 "Aggiornamento dei canoni per l'uso del demanio idrico ai sensi della l.r. n. 80/2015 e del d.p.g.r. n. 60/R/2016" in € 280,00 (Euro duecentottanta/00), salvo la rivalutazione secondo l'indice dei prezzi al consumo per le famiglie di operai e impiegati accertato dall'ISTAT;

CONSIDERATO che tramite con nota Prot. 0236340 del 22/04/2024 è stato richiesto al soggetto istante, per il rilascio della Concessione, di effettuare il versamento di € 280,00 (Euro duecentottanta/00) quale deposito cauzionale a garanzia degli obblighi e condizioni previste per la concessione, pari ad un'annualità del canone annuo previsto ed € 16,00 (euro sedici/00) per la marca da bollo per il rilascio del presente atto;

DATO ATTO che il richiedente ha provveduto in data 09/05/2024 ad effettuare il versamento con bonifico bancario su conto IBAN IT41X0760102800001031581018 intestato alla Regione Toscana di:

- € 280,00 (euro duecentottanta/00) per deposito cauzionale;

DATO ATTO che l'imposta di bollo da apporre sul presente atto è stata assolta tramite marca da bollo di € 16,00 (euro sedici/00) avente Id n. 01220914563626 del 02/05/2024;

DATO ATTO che il presente decreto è sostanzialmente conforme allo schema approvato con Decreto del Direttore n. 463 del 12/02/2016;

RILEVATO che l'inosservanza delle condizioni e prescrizioni cui è vincolato il presente provvedimento, al pari dell'inosservanza delle norme contenute nel Capo VII del R.D. 523/1904, comporterà denuncia all'Autorità Giudiziaria ai sensi dell'art. 374 della L. 2248/1865 allegato F;

DECRETA

1. DI RILASCIARE a favore dei soggetti richiedenti come identificati nell'allegato A facente parte integrante e sostanziale del presente atto, la concessione idraulica per l'uso a titolo esclusivo e

temporaneo di un'area del Demanio dello Stato - Ramo Idrico relativamente all'occupazione di un'area demaniale dismessa del tratto di corso d'acqua non denominato (TN43269) affluente in sinistra del Fosso della Foce in Loc. Mirteto nel Comune di Massa (MS), individuata al NCEU sul Foglio 58 mappali 1470, 1695, 1696 del Comune di Massa (MS), ai soli fini idraulici ai sensi e per gli effetti dell'art. art.2, comma 1, lettera i) e lettera n) della L.R. 80/2015 e dell' art. 93 del R.D. 523/1904 così come sopra descritto e rappresentato negli elaborati sopra elencati afferenti alla pratica idraulica n. 4481 - SIDIT 6542/2023 – Proc. 8361/2023;

2. DI STABILIRE che la presente concessione avrà la durata di anni 9 (nove) a decorrere dalla data di adozione del presente atto, verso il pagamento del canone demaniale di € 280,00 (euro duecentottanta/00);
3. DI DARE ATTO che il presente provvedimento è rilasciato ai soli fini di tutela delle opere idrauliche e del buon regime delle acque pubbliche, giusto l'art. 2 del R.D. 523/1904, e pertanto fa salvi e impregiudicati i diritti di terzi. Il destinatario è tenuto a munirsi di tutti gli ulteriori titoli abilitativi e atti di assenso previsti dalle leggi vigenti;
4. DI DARE ATTO che il Concessionario è a conoscenza che, ferme restando le vigenti disposizioni urbanistiche del Comune interessato, in assenza della presente autorizzazione non possono iniziare i lavori;
5. DI TRASMETTERE il presente atto al soggetto richiedente tramite PEC;
6. DI NOTIFICARE il presente atto alla Provincia di Massa Carrara per quanto di sua stretta competenza;
7. DARE ATTO, altresì, che contro il presente provvedimento è ammesso ricorso nei confronti dell'autorità giudiziaria competente nei termini di legge.

IL DIRIGENTE

Allegati n. 1

A

Dati anagrafici/fiscali richiedente

be1d88f49d5ce9be4ededc9cc5cc604acf661295157712ede4d308f787c08590



REGIONE TOSCANA

DIREZIONE DIFESA DEL SUOLO E PROTEZIONE CIVILE

SETTORE GENIO CIVILE VALDARNO CENTRALE

Responsabile di settore Fabio MARTELLI

Incarico: DECR. DIRIG. CENTRO DIREZIONALE n. 10159 del 14-05-2024

Decreto soggetto a verifica di cui all'art. 7 del disciplinare di controllo ai sensi della DGR n. 521/2024

Numero adozione: 21710 - Data adozione: 26/09/2024

Oggetto: R.D. 523/1904, L.R. 80/2015 e D.P.G.R. 60/R/2016. Concessione per occupazione ad uso cantieristico del demanio idrico, funzionale all'intervento di sostituzione del collettore esistente in alveo nel Fiume Bisenzio e sostituzione di chiusini, per i tratti dal pozzetto P143 al P146, in località La Briglia e dal pozzetto P168 al P170 in località Gamberame, nel Comune di Vaiano (PO). Pratica 4093. (SIDIT: Pratica 5560/2024, Procedimento 7724/2024)

Il presente atto è pubblicato sul BURT ai sensi degli articoli 4, 5 e 5 bis della l.r. 23/2007 e sulla banca dati degli atti amministrativi della Giunta regionale ai sensi dell'art.18 della l.r. 23/2007.

Data certificazione e pubblicazione in banca dati ai sensi L.R. 23/2007 e ss.mm.: 27/09/2024

Documento informatico firmato digitalmente ai sensi del testo unico D.P.R. 28 dicembre 2000,n. 445, del D.Lgs. 7 marzo 2005, n. 82 e norme collegate, il quale sostituisce il testo cartaceo e la firma autografa.

Numero interno di proposta: 2024AD024169

IL DIRIGENTE

VISTI gli artt. 2 e 93 del R.D. 523/1904 “Testo unico delle disposizioni di legge intorno alle opere idrauliche delle diverse categorie” e s.m.i.;

VISTA la L. 37/94 “Norme per la tutela ambientale delle aree demaniali dei fiumi, torrenti, laghi e altre acque pubbliche”;

VISTO il D.Lgs. 112 del 31/03/1998 “Conferimento di funzioni e compiti amministrativi dello Stato alle regioni ed agli enti locali”, in attuazione del capo I della legge 15 marzo 1997, n. 59;

VISTA la L.R. 41/2018 “Disposizioni in materia di rischio di alluvioni e di tutela dei corsi d’acqua in attuazione del decreto legislativo 23 febbraio 2010, n. 49 (Attuazione della direttiva 2007/60/CE relativa alla valutazione e alla gestione dei rischi di alluvioni). Modifiche alla l.r. 80/2015 e alla l.r. 65/2014”;

VISTA la L.R. 79/2012 “Nuova disciplina in materia di consorzi di bonifica. Modifiche alla L.R. 69/2008 e alla L.R. 91/1998. Abrogazione della L.R. 34/1994”;

VISTA la L.R. 80/2015 “Norme in materia di difesa del suolo, tutela delle risorse idriche e tutela della costa e degli abitati costieri”, ed in particolare l’art. 2 lett. i) e lett. g);

VISTA la D.C.R.T. n. 101/2016 con cui, ai sensi della L.R. 79/12, è stato individuato il reticolo idrografico e il reticolo di gestione, aggiornato con D.C.R.T. 25/2024;

VISTO il decreto del direttore n. 463 del 12/02/2016 recante “Approvazione degli schemi di decreto per l’esercizio delle funzioni in materia di difesa del suolo e tutela della costa di competenza della Direzione Difesa del suolo e protezione civile”;

VISTA la D.G.R.T. n. 194 del 16/03/2016 recante “Approvazione degli schemi tipo di disciplinare, come da D.G.R.T. 29 dicembre 2015 n. 1341, ed ulteriori disposizioni per l’istruttoria ed il rilascio”;

VISTO il D.P.G.R. n. 60/R del 12/08/2016 “Regolamento di attuazione dell’art. 5 della L.R. n. 80 del 28/12/2015” e le successive modifiche ed integrazioni, intervenute con D.G.R.T. 829 del 31/07/2017;

VISTA la D.G.R.T. n. 1555 del 27/12/2022 “Aggiornamento dei canoni per l’uso del demanio idrico ai sensi della l.r. n. 80/2015 e del d.p.g.r. n. 60/R/2016” e richiamato, per quanto non diversamente disposto, il contenuto delle delibere n. 888 del 07/08/2017, n.1414 del 17/12/2018 e n.229 del 24/02/2020;

VISTA la L.R. n.2 del 30/12/1971 “Istituzione dei tributi propri della Regione”, nella quale all’art. 1 l’imposta regionale sulle concessioni statali dei beni del demanio e del patrimonio indisponibile prevista dall’articolo 2 della legge 16/05/1970 n. 281, è commisurata al 50% del canone di concessione;

RICHIAMATA la nota prot. n. 78580 del 26/02/2020 con la quale Publiacqua S.p.a. formalizzava la richiesta di riduzione dei canoni ai sensi dell’art. 29 del d.p.g.r. 60/R/2016;

VISTA l’istanza di concessione presentata da Publiacqua S.p.a., codice fiscale n. 05040110487, con sede legale in Firenze, Via Villamagna, 90/C, a firma del legale rappresentante i cui dati personali sono riportati nell’allegato A al presente atto, avente ad oggetto: “sostituzione tubazione fognaria in alveo da p143 a p146 e sostituzione chiusini da p168 a p170” relativa a lavori nelle pertinenze del Fiume Bisenzio in località La Briglia, nel Comune di Vaiano (PO), acquisita agli atti di questo settore, tramite portale SiDIT - Codice richiesta: RS-6647, con prot. n. 404119 del 17/07/2024;

DATO ATTO che la società richiedente ha provveduto al pagamento di

- Euro 100,00 di oneri istruttori con bonifico bancario in data 10/07/2024, Codice riferimento operazione: 0306926192957309480339003390IT;

- Euro 32,00 per imposta di bollo di cui euro 16,00 per la presentazione dell’istanza e euro 16,00 per la pubblicazione del presente atto, mediante invio di dichiarazione redatta ai sensi del D.P.R. 28/12/2000 n. 445 e s.m.i., contenente marche da bollo n. 01230826894702 e n. 01230826894713 del 26/06/2024;

DATO ATTO altresì che la società richiedente ha provveduto ad effettuare il pagamento degli oneri ittiogenici, conformemente a quanto disposto dalla D.G.R.T. 1636/2019, per l’importo di Euro

2.978,18, mediante bonifico Intesa San Paolo del 11/02/2023, id: 03069275906611064803390033-90IT;

DATO ATTO che i nominativi del Responsabile del Procedimento, individuato con Ordine di Servizio n. 84 del 27/02/2024, e del tecnico istruttore della pratica sono riportati nell'allegato A al presente atto;

DATO ATTO che, a seguito della verifica della completezza della documentazione, all'istanza è stato assegnato il numero di pratica 4093 (SIDIT: Pratica: 5560/2024- Procedimento: 7724/2024);

DATO ATTO altresì che le opere previste dal progetto interessano il Fiume Bisenzio MV23030 e MV24231, appartenenti al reticolo idrografico individuato con la L.R. 79/2012 aggiornato con D.C.R.T. 25/2024;

VISTA la documentazione progettuale trasmessa e considerato che, ai fini della presente autorizzazione, rilevano i seguenti elaborati conservati agli atti dell'ufficio:

- relazione tecnica illustrativa
- documentazione fotografica;
- elaborati grafici dello stato attuale e di progetto;
- estratto catastale

DATO ATTO che con la presente concessione si disciplina l'attività cantieristica in occupazione dell'alveo e delle sue pertinenze e l'autorizzazione dei lavori sotto il profilo idraulico, mentre è in corso di definizione l'atto di concessione per la regolarizzazione del collettore fognario della Val di Bisenzio, come indicato nella nota inviata da questo ufficio al richiedente con protocollo n. 452647 del 13/08/2024;

CONSIDERATO che:

- l'istanza prevede la sostituzione di un tratto di circa 270 metri (dal pozzetto P143 al P146) del collettore fognario esistente attualmente posato in subalveo in prossimità del piede di sponda destro del Fiume Bisenzio e l'impermeabilizzazione del pozzetto esistente P146 (immediatamente a monte della Briglia), in località La Briglia, nel Comune di Vaiano (PO);

- la sostituzione avverrà mediante la realizzazione di una pista in alveo di larghezza pari a circa 4 metri, con accesso dal parcheggio di via N. Ciampi. La pista, che segue lo sviluppo della tubazione, occuperà circa 2000 mq (4 metri per 500 metri di sviluppo lineare);

- sarà effettuato il taglio vegetazione arbustiva ed arborea di modeste dimensioni presente in alveo;

- sarà realizzato un by-pass provvisorio a gravità, PAED 630 mm, da installare in subalveo, al di sotto della pista di cantiere, parallelo al collettore esistente;

- sarà impermeabilizzato il pozzetto P146 e posata in opera la nuova fognatura ed i nuovi pozzetti nella medesima sede dell'esistente per tratti di lunghezza media di circa 60 metri;

- l'attuale fognatura in polietilene ed i pozzetti esistenti saranno rimossi e conferiti a discarica;

- una volta realizzata la nuova fognatura, posata nella medesima posizione dell'attuale ad una profondità di circa 2 metri, sarà sgomberata la pista e rimosso il by-pass provvisorio;

- è inoltre prevista la sostituzione di n.3 chiusini presenti in alveo in corrispondenza del piede di sponda sinistro, in località Gamberame (tratto P168-P170); per tale intervento è previsto sfalcio della vegetazione infestante e accesso ai pozzetti esistenti da viabilità adiacenti tramite autogru;

- l'esecuzione dei lavori di cui sopra era già stata autorizzata con decreto dirigenziale 3021 del 20/02/2024 - pratica 4093, ma che gli stessi lavori non sono iniziati nei termini di vigenza del decreto determinando la fattispecie di cui all'art. 38 comma 2 lett.e del Regolamento D.P.G.R. n. 60/r/2016;

PRESO ATTO che la concessione richiesta comporta l'occupazione di un'area demaniale, nei pressi della particella 470 del foglio di mappa n.26 e particella 790 del foglio di mappa n.28 del Comune di Vaiano (PO);

DATO ATTO che per la concessione dell'area si può procedere ad assegnazione diretta in quanto le opere sopra descritte rientrano in una delle fattispecie di cui all'art. 13 del regolamento approvato con D.P.G.R. 60/R/2016 s.m.i.;

VISTO anche l'art. 24 comma 6 dello stesso regolamento approvato con D.P.G.R. 60/R/2016 s.m.i., ai sensi del quale la concessione è rilasciata senza il corredo di un disciplinare, dando atto che il presente decreto contiene gli elementi essenziali e le clausole che regolano il rapporto giuridico tra la Regione Toscana, in qualità di Amministrazione concedente e concessionario;

CONSIDERATO che:

- il progetto delle opere in oggetto, verificata la compatibilità idraulica di cui all'art. 3 della l.r. 41/2018, presenta i requisiti per essere autorizzato;
- la realizzazione dei lavori in oggetto è disciplinata dal Capo VII del R.D. 523/1904 e dalla normativa regionale di riferimento;

DATO ATTO che, nella realizzazione delle opere dovranno essere osservate le prescrizioni tecniche e generali, che vengono di seguito specificate.

PRESCRIZIONI TECNICHE:

- tutte le lavorazioni previste dal progetto, comportando interferenze con l'alveo del fiume Bisenzio, dovranno essere eseguite nel periodo compreso fra i mesi di giugno e settembre. Eventuali anticipazioni o proroghe dell'arco di tempo così individuato, laddove necessarie, potranno essere autorizzate in base all'andamento stagionale, sulla base di piani settimanali di lavori presentati dal concessionario;
- i lavori che in qualsiasi modo interesseranno l'alveo del corso d'acqua e le sue pertinenze dovranno essere eseguiti in condizioni meteorologiche e di deflusso favorevoli, verificando costantemente le previsioni meteorologiche;
- i materiali, i mezzi ed i ponteggi interferenti con l'alveo e la sezione di deflusso del fiume Bisenzio dovranno essere rimosse completamente a seguito dell'emissione, da parte del Centro Funzionale Regionale, di un avviso di criticità arancione o rosso per rischio idraulico reticolo principale, nelle otto ore successive alla diramazione dello stato d'allerta. A tal fine dovranno essere costantemente verificate le condizioni di deflusso e le previsioni meteorologiche, consultando i siti web <http://www.cfr.toscana.it/> o <http://www.lamma.rete.toscana.it/> ;
- in caso di emissione da parte del Centro Funzionale Regionale di un avviso di criticità giallo per rischio idraulico reticolo principale o per rischio idrogeologico, dovranno essere allontanati dall'alveo persone, materiali e mezzi e garantita la sorveglianza del cantiere per valutare eventuali azioni sulle opere provvisionali;
- nel caso di piene ordinarie in cui il livello in alveo sia prossimo alla quota della pista, anche in assenza di allerte meteo, i lavori dovranno essere immediatamente interrotti e l'alveo e le sue pertinenze dovranno essere liberati da persone, mezzi d'opera e materiali;
- la pista di cantiere, da realizzarsi a ridosso della sponda destra del Fiume Bisenzio, dovrà essere realizzata prioritariamente utilizzando il materiale dei depositi presenti in nel fiume stesso; l'ulteriore materiale necessario dovrà essere inerte da cava o scavi naturali;
- a fine delle lavorazioni la pista dovrà immediatamente essere rimossa e le sezione d'alveo dovranno essere regolarizzate, previo confronto con i tecnici dello scrivente ufficio;
- opere provvisionali ed apprestamenti di cantiere dovranno essere collocati al di fuori dell'alveo del corso d'acqua, e non dovranno costituire impedimento per la transitabilità e l'accessibilità delle sponde. A lavori ultimati l'area d'intervento dovrà risultare sgombera da ogni manufatto provvisorio disposto all'occorrenza, da eventuali materiali di risulta e completamente ripristinata;

- materiali e mezzi di cantiere, al termine di ogni giornata lavorativa, dovranno essere posizionati esternamente all'alveo e alle sue pertinenze;
- eventuali materiali provenienti dalle lavorazioni caduti in alveo e sulle sponde dovranno essere tempestivamente rimossi ed opportunamente smaltiti a cura e spese del richiedente;
- le opere provvisorie e le lavorazioni previste in progetto non dovranno comportare permanente modifica, né riduzione delle sezioni di deflusso, né locali variazioni della quota di sommità delle sponde;
- tutti i lavori dovranno essere eseguiti in modo tale da non compromettere le opere idrauliche esistenti, né comportare danneggiamenti o manomissioni delle sponde. Eventuali danni, causati durante l'esecuzione dei lavori, dovranno essere ripristinati a cura e spesa del richiedente previa autorizzazione rilasciata da questa Autorità idraulica;
- la presente autorizzazione riguarda esclusivamente l'esecuzione delle lavorazioni indicate in premessa, per cui ogni variazione od ogni ulteriore opera o attività non indicata negli elaborati progettuali inoltrati, od altro comunque non previsto, dovrà essere sottoposto ad ulteriore esame di questo Settore per la nuova eventuale autorizzazione prima della loro esecuzione;
- durante l'esecuzione dei lavori dovranno essere messi in atto tutti gli accorgimenti e le precauzioni necessarie affinché non si verifichi alcuna interferenza con la dinamica fluviale, tale da determinare aggravio di rischio idraulico ed in generale pericolo per l'incolumità delle persone e danni ai beni pubblici e privati;
- in caso di danni dovuti ad eventi di piena, a cedimenti o infiltrazioni, il richiedente non avrà niente a pretendere, restando a suo completo carico qualsiasi intervento di ripristino;
- tutti i lavori dovranno essere realizzati a perfetta regola d'arte, secondo le normative vigenti, anche in materia di salute e sicurezza nei luoghi di lavoro, le specifiche e le linee guida esistenti per i materiali da costruzione e le modalità esecutive. Le opere finite dovranno risultare conformi ai disegni esaminati;
- al termine dei lavori eventuali materiali di risulta dovranno essere allontanati dal cantiere e ripristinato lo stato dei luoghi;
- dovrà essere sempre garantito l'accesso all'alveo al personale degli Enti competenti alla sorveglianza ed alla manutenzione del corso d'acqua;
- il collettore oggetto della presente concessione, così come le opere provvisorie, materiali e mezzi adoperati per l'esecuzione di lavori dovranno essere modificate, spostate o completamente rimosse, con ripristino dello stato dei luoghi, a totale cura e spese del richiedente, entro il termine perentorio fissato da parte dell'Autorità idraulica competente, in qualsiasi momento dovesse presentarsi la necessità di effettuare la manutenzione o l'esecuzione di interventi di qualsiasi natura sul corso d'acqua;
- i lavori dovranno essere svolti in conformità alle disposizioni per la salvaguardia dell'ittiofauna e dovranno essere adottati tutti gli accorgimenti necessari al fine di evitare intorbidamenti che possano arrecare danno alla fauna ittica;

MANUTENZIONE

- la società richiedente esegue, con oneri a proprio carico ed alle condizioni e prescrizioni riportate nel presente atto, la manutenzione ordinaria dei manufatti oggetto di concessione, compresi i manufatti a protezione delle tubazioni, al fine di assicurarne nel tempo uno stato di conservazione compatibile con l'esercizio dell'attività cui essi sono destinati, in modo che non debbano costituire criticità per lo stato della sponda e l'efficienza idraulica;
- le attività di manutenzione ordinaria sono soggette a comunicazione trasmessa a questo ufficio con preavviso di almeno 5 (cinque) giorni, mentre la manutenzione straordinaria deve essere preceduta dall'autorizzazione ai fini idraulici ai sensi del R.D. n. 523/1904;

PRESCRIZIONI GENERALI:

- l'autorizzazione di cui al presente atto riguarda esclusivamente l'esecuzione delle opere indicate in premessa, per cui ogni variazione od ogni ulteriore opera o attività non indicata negli elaborati progettuali inoltrati, od altro comunque non previsto, dovrà essere sottoposto ad ulteriore esame di questo Settore per la nuova eventuale autorizzazione prima della loro esecuzione;

- l'autorizzazione di cui al presente atto ha validità di 12 mesi dalla data del presente atto, a pena di decadenza senza ulteriori comunicazioni da parte dello scrivente ufficio;
- le opere saranno eseguite a totale cura e spese del richiedente;
- il richiedente dovrà comunicare allo scrivente Settore la data di inizio lavori con un anticipo di almeno 5 giorni;
- il richiedente, ai sensi dell'art. 11 del d.p.g.r. 42/R/18, entro 60 (sessanta) giorni dovrà dare comunicazione del termine dei lavori attestando che le opere e gli interventi sono stati realizzati ed ultimati in conformità al progetto autorizzato ed alle eventuali successive varianti autorizzate e nel rispetto delle condizioni espresse nel provvedimento autorizzativo;
- le comunicazioni di inizio e fine lavori dovranno avvenire anche tramite la casella di posta elettronica riportata nell'allegato A al presente atto, avendo cura di inserire nell'oggetto il numero della pratica (4093), il richiedente ed il Comune dove si svolgono i lavori;

ONERI ED OBBLIGHI DEL CONCESSIONARIO

- Il Concessionario, ai fini dell'uso previsto, dell'esecuzione delle opere, dell'esercizio delle attività, è tenuto a munirsi di tutti i titoli abilitativi, autorizzativi e degli atti di assenso, comunque denominati, previsti dalle leggi vigenti.

Il Concessionario si obbliga a propria cura e spese:

- ad assumere la custodia delle aree demaniali in concessione, oltre che delle opere realizzate, mantenendole in buono stato, preservandole dal pericolo di distruzione o danneggiamento, salvaguardandole da intrusioni e manomissioni da parte di soggetti non autorizzati;
- a porre in essere tutte le misure necessarie a garantire la stabilità nel tempo dei manufatti, anche in dipendenza del mutevole regime del corso d'acqua, previo ottenimento dell'autorizzazione dell'Amministrazione Concedente, dichiarando fin d'ora di non aver nulla a pretendere per qualsiasi danno eventualmente occorso alle opere oggetto di concessione ed agli utilizzatori, per effetto delle piene e dei fenomeni di dinamica fluviale;
- a consentire l'accesso al personale di vigilanza incaricato dalla Concedente, che potrà in ogni momento effettuare verifiche per accertare lo stato di manutenzione dell'area e impartire l'ordine di effettuare gli interventi eventualmente necessari, ad insindacabile giudizio della Concedente, per garantire il buon regime delle acque, oltre che, in ogni momento, l'accesso e il transito, per le opportune operazioni di vigilanza, al personale del Genio Civile ed ai mezzi addetti al servizio di piena e di polizia idraulica;
- a sollevare fin d'ora la Concedente da ogni onere e responsabilità per qualsiasi danno derivante alle persone ed alla proprietà pubblica e privata a seguito di inadeguata manutenzione o di inadeguata custodia del bene demaniale in concessione, assumendosi gli oneri del risarcimento;
- a rispettare le leggi ed i regolamenti ed ordinamenti di polizia urbana e di pubblica sicurezza, nonché la normativa in materia di polizia delle acque contenuta nel R.D. 523/1904 e nel R.D. 1775/1933, tenendo fin d'ora indenne la Concedente da ogni conseguenza determinata dalla inosservanza di essi;
- a non mutare la destinazione del bene in concessione, né apportarvi aggiunte, innovazioni o altro senza la preventiva autorizzazione della Concedente, prendendo atto che tutte le opere addizionali e di miglioria autorizzate resteranno acquisite al demanio senza che il Concessionario possa avere diritto a rimborsi o indennizzi e che qualora il Concessionario esegua le predette opere senza autorizzazione sarà tenuto alla rimessa in pristino, a propria cura e spese, salvo che la Concedente non ritenga di mantenerle senza alcun onere a proprio carico, oltre che al risarcimento degli eventuali danni;
- ad assumersi gli oneri di qualsiasi natura gravanti sul bene, ivi compresi gli oneri tributari;
- a non cedere né sub concedere, neppure parzialmente, il bene oggetto di concessione. Nei casi in cui è previsto il subentro ai sensi del regolamento regionale in materia, dovrà essere presentata apposita istanza, nei tempi e con le modalità stabiliti dal regolamento stesso; resta fermo che gli obblighi del Concessionario perdureranno fino a che il nuovo soggetto non avrà ottenuto il rilascio della concessione.

DURATA DELLA CONCESSIONE – REVOCA – DECADENZA - CESSAZIONE

La concessione avrà la durata di 12 mesi (1 anno) decorrenti dalla data del presente decreto di concessione, e sarà rinnovabile, nei soli casi previsti dall'art. 13 comma 1 lett. a), b), c) e g) del Regolamento approvato con D.P.G.R. 60/R/2016 e con le modalità nel medesimo stabilite, esclusivamente a seguito di istanza da presentare, a pena di inammissibilità, almeno 30 giorni prima della scadenza del termine di concessione. È escluso il rinnovo tacito della concessione;

Il Concedente potrà disporre, mediante atto amministrativo, la revoca della presente concessione in qualunque momento, con effetto immediato, per sopravvenute ragioni di pubblico interesse e, comunque, qualora intervengano ragioni di regimazione idraulica del corso d'acqua interessato o che l'opera stessa sia in seguito giudicata incompatibile con il buon regime idraulico del corso d'acqua o per qualsiasi ragione di pubblico interesse, con specifico riferimento agli eventi che ne avrebbero determinato il diniego (art. 38 D.P.G.R. 60/R/2016 s.m.i.);

L'inadempimento da parte del Concessionario degli obblighi previsti dall'art. 38 del D.P.G.R. 60/R/2016 s.m.i. e dal presente decreto di concessione, costituisce causa di decadenza, che si verifica in particolare nei casi di:

- violazione delle disposizioni e prescrizioni contenute in disposizioni legislative, regolamentari o nel presente atto di concessione;
- mancato pagamento, totale o parziale, di tre annualità del canone;
- esecuzione dei lavori in difformità dal progetto autorizzato
- non uso protratto per due anni delle aree e delle relative pertinenze
- violazione del divieto di cessione della concessione e di sub-concessione a terzi compresi gli Enti Pubblici;
- mancata realizzazione dei manufatti, ove previsti, nei tempi e con le modalità prescritti dalla concessione.

Prima di dichiarare la decadenza con apposito decreto, la Concedente comunicherà un termine non inferiore a 30 giorni entro il quale il Concessionario potrà presentare le proprie deduzioni.

Al Concessionario dichiarato decaduto non spetterà alcun rimborso per le opere realizzate e per le spese sostenute.

Fatte salve le eventuali sanzioni di cui all'art. 9 della L.R. 80/2015, il Concessionario decaduto è soggetto all'obbligo di rilascio delle aree e al ripristino dei luoghi. Nel caso di mancato rilascio è eseguito lo sfratto in via amministrativa;

Alla cessazione della concessione, per decorrenza del termine di durata sopra indicato, revoca, rinuncia, la concessione si risolve col conseguente obbligo per il Concessionario di ripristinare, a proprie spese, i luoghi, nel termine assegnato;

Qualora il Concessionario non ottemperi a quanto sopra, si farà luogo all'esecuzione d'ufficio in danno del Concessionario, salvo che su istanza di questi l'Amministrazione concedente non ritenga di esonerarlo, nel qual caso il Concessionario non avrà diritto a compensi od indennizzi di sorta, e fatta salva la facoltà della Concedente di acquisire le opere al demanio, senza oneri per l'amministrazione;

Il Concessionario è edotto che, in caso di accertata incompatibilità idraulica dei manufatti oggetto della presente concessione, ovvero dei manufatti ai quali risulta incorporato, ancorato o staffato, da parte dell'Autorità competente, gli stessi potranno essere oggetto di rimozione o adeguamento. In tal caso, il Concessionario si obbliga a rimuovere oppure adeguare i manufatti in concessione, a propria cura e spese, entro i termini stabiliti dall'Amministrazione concedente, con l'avvertenza che la mancata ottemperanza costituisce causa di decadenza della concessione;

Il Concessionario si obbliga sin d'ora a tenere indenne la Concedente dalle spese necessarie per le opere di sistemazione delle aree pubbliche specificamente coinvolte dagli interventi di cui alla presente concessione ed a ripristinare a regola d'arte le aree medesime nei tempi stabiliti;

Il soggetto richiedente e concessionario inoltre:

- rimane il solo ed unico responsabile agli effetti del risarcimento di tutti i danni che fossero arrecati alla proprietà privata, o cose o persone per effetto di quanto autorizzato e comunque tenendo indenne la Regione Toscana da qualsiasi responsabilità, anche giudiziale, per il mancato rispetto delle normative vigenti anche a tutela della salute e sicurezza nei luoghi di lavoro, per eventuali danni, reclami o molestie che potessero derivare dai lavori in oggetto;

- è obbligato, ai sensi dell'art. 2 del R.D. n. 523/1904 ad eseguire a proprie spese e non appena ricevutane intimazione, tutte quelle varianti e modifiche, compresa anche l'eventuale demolizione delle opere stesse e la messa in pristino dello stato dei luoghi, che, a giudizio insindacabile dell'Autorità idraulica, si rendessero necessarie per garantire il buon regime idraulico o in seguito all'accertamento di effetti dannosi delle opere stesse o per le variate condizioni del corso d'acqua o per ogni altro pubblico interesse che potesse sopravvenire;

- dovrà provvedere inoltre a ripristinare tempestivamente qualsiasi danno o guasto causato alle opere idrauliche ed al corso d'acqua in generale per effetto della presente autorizzazione, in conformità alle prescrizioni che saranno impartite dalla competente autorità idraulica;

- è tenuto alla osservanza delle disposizioni del R.D. n. 523/1904 sulle opere idrauliche, nonché delle prescrizioni legislative e regolamentari vigenti, quali quelle concernenti la tutela delle acque pubbliche, dell'agricoltura, della fauna ittica, dell'industria, dell'igiene e della pubblica incolumità.

CAUZIONE - CANONE - IMPOSTA REGIONALE

Ai sensi dell'atr. 31 comma 2 del D.P.G.R. 60/R/2016, nelle concessioni brevi aventi una durata inferiore o pari all'anno, la cauzione non è dovuta.

Ai sensi dell' Art. 28 del D.P.G.R. 60/R/2016, della D.G.R.T. n.888 del 07/08/2017 modificata con D.G.R.T 1555 del 27/12/2022, la concessione è soggetta al pagamento di:

- € 1.699,20 per uso 13 – Uso cantieristico - all.A d.g.r. 1555/22 per un pista di cantiere di circa 2000 mq (4 metri x 500 metri di sviluppo lineare), corrispondente a Euro 2.124,00 di cui € 224,00 euro primi 100 mq e 1.00 €/mq per la porzione di area eccedente, ridotto del 20% ai sensi dell'art. 29 comma 5 del D.P.G.R. 60/R/2016;

Il canone è versato dal concessionario anticipatamente alla data del decreto di concessione;

Ai sensi dell'art. 1 c.2 lett. a) della L.R. 2 del 30/12/1971, il Concessionario si impegna a corrispondere l'imposta regionale sulle concessioni statali dei beni del demanio e del patrimonio indisponibile dello Stato, di cui all'articolo 2 della legge 16 maggio 1970 n. 281, secondo le modalità previste dall'art. 28 del Regolamento approvato con D.P.G.R. 60/R del 12/8/2016, in misura pari al 50% del canone annuo, anticipatamente alla data del decreto di concessione;

Il mancato rispetto del pagamento del canone e dell'imposta regionale di cui ai punti precedenti, nei termini previsti, comporta l'applicazione degli interessi legali vigenti nel periodo, con decorrenza dal giorno successivo a quello stabilito come termine ultimo per il pagamento.

Rilevato che, con riferimento alla presente pratica, il Concessionario:

- ha effettuato il pagamento del canone annualità 2024, ai sensi dell'art. 28 del D.P.G.R. 60/R/2016 s.m.i e della D.G.R.T. 888/2017, modificata con D.G.R.T. 1555/2022, di importo pari ad Euro 1.699,20, mediante pagoPA, identificativo bolletta/Utenza 30113200000044431 in data 12/09/2024;
- ha effettuato il pagamento dell'imposta regionale sulle concessioni, prevista dall'articolo 2 della legge 16/05/1970 n. 281, dell'importo di Euro 849,60 per l'annualità 2024 pari al 50% del canone di concessione come previsto dall'art.1 della L.R. n.2 del 30/12/1971, mediante pagoPA, identificativo bolletta/Utenza 30113400000036283 in data 12/09/2024;

Per quanto non espressamente previsto dal presente decreto di concessione si applicano le vigenti disposizioni, di legge e di regolamento, statali e regionali, ed in particolare il codice civile, la normativa concernente il buon regime delle acque, nonché l'igiene e la sicurezza pubblica, l'edilizia e l'urbanistica vigenti nel territorio dove i beni sono ubicati;

RILEVATO che l'inosservanza delle condizioni e prescrizioni cui è vincolato il presente provvedimento, al pari dell'inosservanza delle norme contenute nel Capo VII del R.D. 523/1904, comporterà denuncia all'Autorità giudiziaria ai sensi dell'art. 374 della L. 2248/1865 allegato F, oltre le sanzioni di cui all'articolo 9 della L.R. 80/2015.

Tutto ciò premesso e considerato

DECRETA

1. di rilasciare a Publiacqua S.p.a., con sede legale in Firenze in via Villamagna 90/c, codice fiscale n. 05040110487, la concessione per occupazione ad uso cantieristico del demanio idrico funzionale all'intervento di sostituzione del collettore esistente in alveo nel Fiume Bisenzio e sostituzione di chiusini, per i tratti dal pozzetto P143 al P146, in località La Briglia e dal pozzetto P168 al P170 in località Gamberame, nel Comune di Vaiano (PO);
2. di autorizzare l'esecuzione delle opere ai soli fini idraulici ai sensi e per gli effetti dell'art. 2, comma 1, lettera i) e lettera n) della L.R. 80/2015 e degli artt. 2 e 93 del R.D. 523/1904, così come descritto in premessa e rappresentato negli elaborati sopra elencati;
3. di stabilire che la concessione ha durata di mesi 12 (dodici), secondo le condizioni e le clausole espresse in precedenza;
4. di dare atto che gli effetti della concessione decorrono dalla data del presente decreto;
5. di disporre che la realizzazione delle opere in argomento sia sottoposta alle prescrizioni tecniche e generali individuate in premessa;
6. di dichiarare che gli obblighi derivanti dalla presente concessione sono regolati come stabilito in premessa;
7. di dare atto che:
 - l'allegato "A", contenente i dati identificativi del legale rappresentante della società richiedente, del responsabile del procedimento e del funzionario istruttore, è parte integrante del presente decreto,
 - l'autorizzazione con concessione di cui al presente atto è rilasciata ai soli fini di tutela delle opere idrauliche e del buon regime delle acque pubbliche, giusto l'art. 2 del R.D. 523/1904, e pertanto fatti salvi e impregiudicati i diritti di terzi. Il destinatario è tenuto a munirsi di tutti gli ulteriori titoli abilitativi e atti di assenso previsti dalle leggi vigenti;
 - il richiedente è a conoscenza che, ferme restando le vigenti disposizioni urbanistiche del Comune interessato, in assenza della presente concessione non possono iniziare i lavori;
8. di dare, altresì, atto che, ai sensi dell'art. 3, ultimo comma, della L. 241/1990 e s.m.i., avverso il presente atto può essere proposto ricorso all'Autorità giudiziaria competente o, in alternativa, al Presidente della Repubblica, rispettivamente entro 60 e 120 giorni dal suo ricevimento.

IL DIRIGENTE

Allegati n. 1

*A dati del legale rappresentante, responsabile del procedimento e tecnico
istruttore
cad60c236265552be7e8594265ea8b91835941678cb9491a2a614c4cf798dfa4*

DATI PERSONALI – Allegato A

Legale rappresentante della Società richiedente: Cristiano Agostini.

Responsabile del Procedimento: Annamaria Innocenti.

Istruttore della pratica: Francesca Seghi.

Caselle di posta elettronica: francesca.seghi@regione.toscana.it.

**REGIONE TOSCANA**

DIREZIONE DIFESA DEL SUOLO E PROTEZIONE CIVILE

SETTORE GENIO CIVILE TOSCANA NORD

Responsabile di settore Enzo DI CARLO

Incarico: DECR. DIRIG. CENTRO DIREZIONALE n. 10159 del 14-05-2024

Decreto soggetto a verifica di cui all'art. 7 del disciplinare di controllo ai sensi della DGR n. 521/2024

Numero adozione: 21714 - Data adozione: 27/09/2024

Oggetto: R.D.523/1904, L.R. 80/2015. Pratica idraulica n. 2029, SIDIT n.896/2020. Rinnovo della concessione di una porzione di area, appartenente al Demanio idrico dello Stato, di pertinenza del Fosso Lavello (TN 26785), in località Partaccia nel comune di Massa (MS), utilizzata per l'attività di autolavaggio autovetture.

Il presente atto è pubblicato sul BURT ai sensi degli articoli 4, 5 e 5 bis della l.r. 23/2007 e sulla banca dati degli atti amministrativi della Giunta regionale ai sensi dell'art.18 della l.r. 23/2007. E' escluso dalla pubblicazione l'allegato A nel rispetto dei limiti alla trasparenza posti dalla normativa statale.

Data certificazione e pubblicazione in banca dati ai sensi L.R. 23/2007 e ss.mm.: 27/09/2024

Documento informatico firmato digitalmente ai sensi del testo unico D.P.R. 28 dicembre 2000,n. 445, del D.Lgs. 7 marzo 2005, n. 82 e norme collegate, il quale sostituisce il testo cartaceo e la firma autografa.

Numero interno di proposta: 2024AD024203

IL DIRIGENTE

VISTO il R.D. 523/1904 “Testo unico delle disposizioni di legge intorno alle opere idrauliche delle diverse categorie” e s.m.i.;

VISTO il D.Lgs 112/1998 "Conferimento di funzioni e compiti amministrativi dello Stato alle regioni ed agli enti locali", in attuazione del capo I della legge 15 marzo 1997, n. 59;

VISTA la L.R. 80/2015 "Norme in materia di difesa del suolo, tutela delle risorse idriche e tutela della costa e degli abitati costieri", ed in particolare l'art. 2 lett. i;

VISTO il Regolamento emanato con D.P.G.R. 60/R/2016 “Regolamento in attuazione dell'articolo 5 della legge regionale 28 dicembre 2015 n. 80 “Norme in materia di difesa del suolo, tutela delle risorse idrica e tutela della costa e degli abitati costieri” recante disciplina del rilascio delle concessioni per l'utilizzo del demanio idrico e criteri per la determinazione dei canoni, e successiva modifica con regolamento emanato con D.P.G.R. 08/08/2017 n. 45/R;

RICHIAMATO il Decreto della Direzione Difesa del Suolo e Protezione civile n. 463/2016 “Approvazione degli schemi di decreto per l'esercizio delle funzioni in materia di difesa del suolo e tutela della costa, di competenza della Direzione”;

VISTA la L.R. 41/2018 “Disposizioni in materia di rischio di alluvioni e di tutela dei corsi d'acqua in attuazione del Decreto legislativo 23 febbraio 2010 n. 49 (Attuazione della direttiva 2007/60/CE relativa alla valutazione ad alla gestione dei rischi di alluvioni). Modifiche alla l.r. 80/2015 e alla l.r. 65/2014;

RICHIAMATO il D.P.G.R. 42/R/2018 “Regolamento per lo svolgimento delle attività di polizia idraulica, polizia delle acque e servizio di piena, in attuazione dell'articolo 5 della l.r. 28 dicembre 2015 n. 80” (Norme in materia di difesa del suolo, tutela della risorsa idrica e tutela della costa e degli abitati costieri);

RICHIAMATA la D.G.R.T. 25/2024 “Modifiche al reticolo idrografico e di gestione di cui alla legge regionale 27 dicembre 2012, n. 79, approvato con deliberazione del Consiglio regionale 11 luglio 2023, n. 55” ;

PREMESSO che, con decreto dirigenziale n. 3975 del 22.03.2018, era stata rilasciata per 2 anni alla società identificata nell'allegato A, parte integrante e sostanziale del presente atto, la concessione di una porzione di area di 920 mq, appartenente al Demanio idrico dello Stato, di pertinenza del Fosso Lavello (TN 26785), identificata catastalmente al foglio 118, particella 1229, in località Partaccia nel comune di Massa (MS), utilizzata per l'attività di autolavaggio autovetture;

DATO ATTO che con proprio decreto n.14873 del 23.09.2020 è stato rilasciato alla stessa società il rinnovo della concessione per altri 3 anni, a partire dal 23/03/2020;

VISTA l'istanza di rinnovo della concessione, protocollata dalla Regione Toscana con n. 266150 il 07/06/2023, trasmessa dal tecnico, iscritto all'Albo dei Geometri della Provincia di Massa Carrara al n.823, per conto della stessa società di seguito denominata “concessionario”, alla quale sono stati allegati i seguenti elaborati: relazione tecnica, corografia, documentazione fotografica, tavola stato attuale, estratto di mappa catastale;

DATO ATTO che la porzione di area occupata, si trova in adiacenza alla sponda sinistra del Fosso Lavello, ricade in classe di pericolosità da alluvione fluviale P1, ai sensi del PGRA dell'Autorità di Distretto dell'Appennino Settentrionale ed è sede di un impianto di lavaggio auto che si estende, complessivamente, su una superficie di m² 920 e corrisponde ad un vecchio alveo del Fosso Lavello;

RISCONTRATO che il concessionario ha adempiuto alla prescrizione di lasciare libera la fascia di 4 metri dal ciglio di sponda del fosso Lavello, come risulta dalla documentazione fotografica trasmessa in data 26/03/2024 e acquisita al protocollo con n.189970;

VALUTATO con esito positivo che, ai sensi dell'art. 3 comma 3 del Regolamento 42/R/2018, l'utilizzo richiesto della porzione di area demaniale:

- a) non produce alterazione del buon regime delle acque;
- b) non costituisce incremento di interferenza con le esigenze di regimazione idraulica, accessibilità e manutenzione del corso d'acqua e, al momento, è compatibile con la presenza di opere idrauliche;
- c) non incrementa le interferenze con la stabilità del fondo e delle sponde;
- d) non costituisce aggravio del rischio in altre aree;
- e) non costituisce aggravio del rischio per le persone e per l'area stessa;

PRESO ATTO che la società richiedente ha versato i seguenti importi:

€ 100,00 di oneri istruttori, mediante bonifico, in data 02/06/2023;

€ 16,00 di imposta di bollo per l'istanza, mediante marca da bollo che ha l'id 01211298943364 e la data del 07/06/2023;

€ 16,00 di imposta di bollo per il presente decreto, mediante marca da bollo che ha l'id. n. 01180386721127 e la data del 12/06/2024;

DATO ATTO che il Responsabile del procedimento è stato nominato con ordine di servizio n. 23 del 25/11/2022;

VALUTATI i presupposti per il rinnovo della concessione e verificati, in particolare, i criteri di cui agli articoli 18 e 19 del D.P.G.R. 60/R/2016;

RITENUTO che la concessione debba essere rinnovata per 4 anni, a decorrere dalla data del presente decreto, restando sanato il periodo precedente a far data dal 24/03/2023, come previsto dall'art. 25 dell' D.P.G.R. 60/R/2016;

STABILITO che la società richiedente dovrà corrispondere annualmente alla Regione Toscana, per l'occupazione della suddetta porzione di area demaniale utilizzata, € 3.588,00, importo stabilito dalla D.G.R.T. 1555/2022 che verrà aggiornato ogni dodici mesi mediante applicazione degli indici ISTAT relativi alla variazione del costo della vita;

CONSIDERATO che la società il 30/06/2020 aveva provveduto a costituire a favore della Regione Toscana un deposito cauzionale di € 3.258,64, mediante fidejussione bancaria, al fine di garantire la Regione Toscana in ordine al regolare pagamento del canone e al rimborso delle spese eventualmente anticipate;

PRESO ATTO che il 31/12/2023 la suddetta fidejussione è decaduta e quindi priva di qualsiasi efficacia e pertanto la società in data 25/07/2024 ha costituito una nuova fideiussione a favore di regione Toscana di importo pari ad € 3.588,00;

RISCONTRATO che la società ha corrisposto in data 06/06/2024 € 406,80 (imposta di bollo e imposta di registro) per la registrazione del presente decreto presso l'Agenzia delle Entrate;

DATO ATTO che il presente decreto è sostanzialmente conforme allo schema approvato con Decreto del Direttore n. 463 del 12/02/2016;

DATO ATTO che la concessione è condizionata al rispetto delle prescrizioni di seguito riportate e delle disposizioni disciplinate dal Capo VII del R.D 523/1904 e dalla normativa nazionale e regionale di riferimento:

PRESCRIZIONI TECNICHE

-durante l'utilizzo della porzione di area demaniale non dovrà essere mai impedito o ostacolato il regolare deflusso delle acque né essere mai ridotta l'officiosità idraulica del tratto di corso d'acqua interessato dai lavori;

-durante l'utilizzo dell'area demaniale dovranno essere messi in atto tutti gli accorgimenti e le precauzioni necessarie affinché l'interferenza con la dinamica fluviale non determini aggravio di rischio idraulico ed in generale pericolo per l'incolumità delle persone e danni ai beni pubblici e privati;

-al termine della concessione dovrà essere ripristinato lo stato dei luoghi;

-dovrà essere sempre garantito l'accesso all'alveo al personale del Genio Civile Toscana Nord od altro da tali Ente individuato, addetto alla vigilanza e alla manutenzione del corso d'acqua;

-l'utilizzo dell'area demaniale dovrà avvenire in condizioni meteorologiche favorevoli; in occasione di allerta meteo con codice giallo/arancione/rosso per criticità idrauliche, idrogeologiche, piogge intense e temporali diramato dalla Protezione Civile Regionale per la zona V Versilia (zona di allerta di riferimento per il Comune di Massa come da delibera di giunta regionale n. 395 del 07/04/2015) l'utilizzo dell'area è subordinato alle disposizioni contenute nel Piano di Protezione Civile Comunale;

PRESCRIZIONI GENERALI

il concessionario è tenuto a:

- assumere la custodia della porzione di area demaniale in concessione, mantenendola in buono stato, preservandola dal pericolo di distruzione o danneggiamento, salvaguardandola da intrusioni e manomissioni da parte di soggetti non autorizzati, a propria cura e spese;
- sollevare la Regione Toscana da ogni onere e responsabilità per qualsiasi danno derivante alle persone ed alla proprietà pubblica e privata a seguito di inadeguata manutenzione o di inadeguata custodia della porzione di area, assumendosi gli oneri del risarcimento;
- rispettare le leggi ed i regolamenti ed ordinamenti di polizia urbana e di pubblica sicurezza, nonché la normativa in materia di polizia delle acque di cui al R.D. 523/1904, al R.D. 1775/1933, tenendo indenne la Regione da ogni conseguenza determinata dalla inosservanza di essi;
- non mutare la destinazione della porzione di area in concessione;
- assumere gli oneri di qualsiasi natura gravanti sul bene;
- non cedere né sub concedere, neppure parzialmente, la porzione di area in concessione;
- assumere gli oneri di manutenzione ordinaria e straordinaria della porzione di area demaniale interessata;

DATO ATTO che con il presente decreto s'intendono autorizzati, per tutta la durata della concessione, tutti gli interventi manutentivi ordinari che si rendessero necessari al corretto esercizio del bene concesso, nel rispetto comunque delle normative vigenti al momento e il concessionario dovrà comunicare preventivamente a questa Amministrazione la data d'inizio dei predetti lavori manutentivi e dovrà altresì presentare, a corredo di tale comunicazione, documentazione tecnica esplicativa;

DATO ATTO che le opere addizionali e di miglioramento autorizzate saranno acquisite al Demanio senza che il concessionario possa avere diritto a rimborsi o indennizzi; qualora il concessionario esegua le predette opere senza autorizzazione è tenuto alla rimessa in pristino, a propria cura e spese, fatte salve le sanzioni penali ai sensi della normativa vigente;

DATO ATTO che alla scadenza della concessione, per decorrenza del termine, rinuncia, revoca o decadenza, il concessionario è obbligato a ripristinare, a proprie spese, la porzione di area e i luoghi occupati nel termine assegnato nel provvedimento di concessione; qualora il concessionario non provveda agli obblighi, il Settore competente provvede all'esecuzione d'ufficio ai sensi del regio

decreto 14 aprile 1910, n. 639 (Approvazione del testo unico delle disposizioni di legge relative alla riscossione delle entrate patrimoniali dello Stato) con diritto di rivalsa sul concessionario inadempiente;

DATO ATTO che l'inadempimento da parte del Concessionario degli obblighi previsti dal presente Decreto di concessione, costituisce causa di decadenza, che si verifica anche nei casi di:

- a) violazione delle disposizioni e prescrizioni contenute in disposizioni legislative, regolamentari;
- b) violazione del divieto di cessione della concessione e di sub-concessione anche parziale della porzione di area;
- c) opere difformi da quanto asseverato;

Prima di dichiarare la decadenza con apposito decreto, la Concedente comunicherà un termine non inferiore a 30 giorni entro il quale il Concessionario potrà presentare le proprie deduzioni;

RILEVATO che l'inosservanza delle condizioni e prescrizioni cui è vincolato il presente provvedimento, al pari dell'inosservanza delle norme contenute nel Capo VII del R.D. 523/1904, comporterà denuncia all'Autorità Giudiziaria competente;

Tutto ciò premesso e considerato,

DECRETA

- di rinnovare alla società identificata nell'allegato A, parte integrante e sostanziale del presente atto, la concessione di una porzione di area di 920 mq, appartenente al Demanio idrico dello Stato, di pertinenza del Fosso Lavello (TN 26785), identificata catastalmente al foglio 118, particella 1229, in località Partaccia nel comune di Massa (MS), utilizzata per l'attività di autolavaggio autovetture;

- che la concessione debba essere rinnovata per 4 anni, a decorrere dalla data di approvazione del presente decreto, restando sanato il periodo precedente a far data dal 24/03/2023, come previsto dall'art. 25 dell' D.P.G.R. 60/R/2016;

- che la società richiedente dovrà corrispondere annualmente alla Regione Toscana, per l'occupazione della suddetta porzione di area demaniale, € 3.588,00, importo stabilito dalla D.G.R.T. 1555/2022 che verrà aggiornato ogni dodici mesi mediante applicazione degli indici ISTAT relativi alla variazione del costo della vita;

- che la concessione è condizionata al rispetto delle prescrizioni riportate in narrativa e delle disposizioni disciplinate dal Capo VII del R.D 523/1904 e dalla normativa nazionale e regionale di riferimento;

- che il presente provvedimento è rilasciato ai soli fini di tutela delle opere idrauliche e del buon regime delle acque pubbliche, giusto l'art. 2 del R.D. 523/1904 e pertanto fa salvi e impregiudicati i diritti di terzi; la società destinataria è tenuta a munirsi di tutti gli ulteriori titoli abilitativi e atti di assenso previsti dalle leggi vigenti;

- di procedere alla registrazione fiscale del presente provvedimento, ai sensi dell'art. 2, parte II della Tariffa del D.P.R. 131/1986, considerato che l'ammontare dell'imposta proporzionale dovuta, per l'intera durata della concessione, risulta superiore alla misura fissa di € 200,00;

- di notificare il presente atto alla società e al tecnico incaricato dalla stessa, tramite pec;

- di dare atto che, avverso il presente provvedimento, è ammesso ricorso nei confronti dell'autorità giudiziaria competente, nei termini di legge.

IL DIRIGENTE

Allegati n. 1

A

Dati identificativi della società richiedente

f3a857b67dc2a08f76a1b5893dfc99d89d92a152e67ce00e1c90aafb2c693069



REGIONE TOSCANA

DIREZIONE DIFESA DEL SUOLO E PROTEZIONE CIVILE

SETTORE GENIO CIVILE TOSCANA NORD

Responsabile di settore Enzo DI CARLO

Incarico: DECR. DIRIG. CENTRO DIREZIONALE n. 10159 del 14-05-2024

Decreto soggetto a verifica di cui all'art. 7 del disciplinare di controllo ai sensi della DGR n. 521/2024

Numero adozione: 21742 - Data adozione: 27/09/2024

Oggetto: R.D. n. 523/1904 - L. n. 37/1994 - L.R. n. 41/2018 - Pratica idraulica n. 4652 - SIDIT 2722/2024 - Proc. 4431/2024.

Concessione ed Autorizzazione idraulica per la realizzazione di rete in fibra ottica in varie località nel Comune di Fabbriche di Vergemoli (LU)

Il presente atto è pubblicato sul BURT ai sensi degli articoli 4, 5 e 5 bis della l.r. 23/2007 e sulla banca dati degli atti amministrativi della Giunta regionale ai sensi dell'art.18 della l.r. 23/2007.

Data certificazione e pubblicazione in banca dati ai sensi L.R. 23/2007 e ss.mm.: 27/09/2024

Documento informatico firmato digitalmente ai sensi del testo unico D.P.R. 28 dicembre 2000,n. 445, del D.Lgs. 7 marzo 2005, n. 82 e norme collegate, il quale sostituisce il testo cartaceo e la firma autografa.

Numero interno di proposta: 2024AD024140

IL DIRIGENTE

VISTO il R.D. 523/1904 “Testo unico delle disposizioni di legge intorno alle opere idrauliche delle diverse categorie” e s.m.i.;

VISTA la L. 37/94 “Norme per la tutela ambientale delle aree demaniali dei fiumi, torrenti, laghi e altre acque pubbliche”;

VISTA la L.R. 79/2012 “Nuova disciplina in materia di consorzi di bonifica. Modifiche alla l.r. 69/2008 e alla l.r.91/1998. Abrogazione della l.r. 34/1994”;

VISTA la L.R. 80/2015 "Norme in materia di difesa del suolo, tutela delle risorse idriche e tutela della costa e degli abitati costieri", ed in particolare l'art. 2 lett. i);

VISTA la D.C.R.T. n. 101 del 21/12/2016 e ss. mm. ii. con cui, ai sensi della L.R. 79/12, è stato individuato il reticolo idrografico e il reticolo di gestione;

RICHIAMATO il DPGR 60/R del 12/08/2016 “Regolamento in attuazione dell’articolo 5 della legge regionale 28 dicembre 2015 n. 80 “Norme in materia di difesa del suolo, tutela delle risorse idrica e tutela della costa e degli abitati costieri” recante disciplina del rilascio delle concessioni per l’utilizzo del demanio idrico e criteri per la determinazione dei canoni, come modificato dal DPGR 45/R dell’8/8/2017;

VISTA la DGRT n. 888 del 07/08/2017 “Determinazione dei canoni per l’uso del demanio idrico”;

VISTA la L.R. 41/2018 “Disposizioni in materia di rischio di alluvioni e di tutela dei corsi d’acqua in attuazione del decreto legislativo 23 febbraio 2010, n. 49 (Attuazione della direttiva 2007/60/CE relativa alla valutazione e alla gestione dei rischi di alluvioni). Modifiche alla l.r. 80/2015 e alla l.r. 65/2014”;

RICHIAMATO il D.P.G.R. 42/R del 25/07/2018 “Regolamento per lo svolgimento delle attività di polizia idraulica, polizia delle acque, e servizio di piena, in attuazione dell'articolo 5 della legge regionale 28 dicembre 2015, n. 80 (Norme in materia di difesa del suolo, tutela delle risorse idrica e tutela della costa e degli abitati costieri)”;

VISTA la L.R. n. 93 del 27/11/2020 recante:”Interventi normativi collegati alla terza variazione al bilancio di previsione finanziario 2020 – 2022. Modifiche alla L.R 73/2005 e alla L.R. 19/2019”;

VISTA la D.C.R.T. n. 25 del 23/04/2024: "Modifiche al reticolo idrografico e di gestione di cui alla legge regionale 27 dicembre 2012 n. 79, approvato con deliberazione del Consiglio regionale n. 55 del 11/07/2023";

VISTA l’istanza di autorizzazione e di concessione presentata dalla società Open Fiber S.p.A., con sede legale a Milano in Via L. Battistotti Sassi n. 11- C.F. 09320630966, acquisita agli atti di questo Settore con nota Prot. 0365062 del 28/06/2024 (pratica idraulica 4652 – SIDIT 2722/2024 – Proc. 4431/2024), con la quale è stata trasmessa la documentazione progettuale costituita dai seguenti elaborati a firma del tecnico iscritto all’Ordine degli Ingegneri della Provincia di Perugia al n. A915:

- Documento principale con normativa di riferimento;

- Corografia generale e descrizione di ogni interferenza con il reticolo idrografico;
- Relazione Tecnica descrittiva con tabella interferenze;
- Shape file della Linea;
- Dichiarazione di compatibilità idraulica ai sensi dell'art. 3 comma 5 della L.R. 41/2018;

DATO ATTO che il progetto prevede la realizzazione di rete in fibra ottica in varie località del Comune di Fabbriche di Vergemoli (LU);

CONSIDERATO che l'intervento sopra descritto interessa suoli censiti al NCT del Comune di Fabbriche di Vergemoli (LU) e comporta l'utilizzo di area del demanio idrico, afferente ai corsi d'acqua così come sono indicati negli Allegati A-B, parte integrante e sostanziale del presente atto;

DATO ATTO che per la concessione delle aree si può procedere ad assegnazione diretta in quanto le opere in narrativa rientrano in una delle fattispecie di cui all'art. 13 del Regolamento 60/R/2016 e s.m.i;

VISTO in particolare l'art. 24 comma 6 del succitato Regolamento, ai sensi del quale la concessione è rilasciata senza il disciplinare, dando atto che il presente decreto contiene gli elementi essenziali e le clausole che regolano il rapporto giuridico tra la Regione Toscana, in qualità di Amministrazione concedente e Concessionario;

DATO ATTO che il Responsabile del Procedimento è stato nominato con O.d.S. n. 23 del 25/11/2022;

RILEVATO che gli elaborati progettuali nella loro stesura finale, quelli che descrivono l'esecuzione dei lavori ed ai quali si riferisce il seguente atto, sono quelli sopra riportati;

CONSIDERATO che:

- il progetto delle opere in oggetto presenta i requisiti per essere autorizzato con le prescrizioni di seguito riportate, in quanto:
 1. non altera il buon regime delle acque;
 2. non interferisce con esigenze di regimazione idraulica, accessibilità e manutenzione del corso d'acqua ed è compatibile con la presenza di opere idrauliche;
 3. non interferisce con la stabilità del fondo e delle sponde del corso d'acqua;
 4. non vi è aggravio del rischio in altre aree derivante dalla realizzazione dell'intervento;
 5. non vi è aggravio del rischio per le persone;
- la realizzazione dei lavori in oggetto è disciplinata dal Capo VII del R.D 523/1904 e dalla normativa regionale di riferimento;
-

DATO ATTO che, nella realizzazione delle opere dovranno essere osservate le prescrizioni tecniche, prescrizioni tecniche particolari e generali, che vengono di seguito specificate:

PRESCRIZIONI TECNICHE:

- durante l'esecuzione dei lavori non dovrà essere mai impedito od ostacolato il regolare deflusso delle acque né essere mai ridotta l'efficienza idraulica dei corsi d'acqua interessati dai lavori;
- durante l'esecuzione dei lavori dovranno essere messi in atto tutti gli accorgimenti e le precauzioni necessarie affinché l'interferenza con la dinamica fluviale non determini aggravio di rischio idraulico ed in generale pericolo per l'incolumità delle persone e danni ai beni pubblici e privati;

- tutte le opere provvisorie occorrenti per l'esecuzione dei lavori dovranno ingombrare il meno possibile l'alveo del corso d'acqua ed in ogni caso dovranno essere rimosse a lavori ultimati e comunque prima del sopraggiungere delle piene;
- tutti i lavori dovranno essere eseguiti a perfetta regola d'arte secondo le normative, le specifiche e le linee guida esistenti per i materiali da costruzione e le modalità realizzative. Le opere finite dovranno risultare conformi ai disegni esaminati e vistati (solo se è stato trasmesso il cartaceo);
- al termine dei lavori eventuali materiali di risulta dovranno essere allontanati dal cantiere e ripristinato lo stato dei luoghi
- dovrà essere sempre garantito l'accesso al cantiere al personale del Settore Genio Civile o altro da tale Ente individuato, addetto alla vigilanza e alla manutenzione del corso d'acqua;
- i lavori che in qualsiasi modo interesseranno l'alveo del corso d'acqua dovranno essere eseguiti in condizioni meteorologiche favorevoli;
- i lavori dovranno essere svolti in conformità alle disposizioni per la salvaguardia dell'ittiofauna contenute e dovranno essere adottati tutti gli accorgimenti necessari al fine di evitare intorbidamenti che possano arrecare danno alla fauna ittica;
- prescrizioni sul taglio di alberature; eventuali autorizzazioni dovranno essere richieste agli Enti competenti;
- al termine dei lavori dovrà essere ripristinato lo stato dei luoghi interessato dal cantiere e da occupazioni temporanee, comprensivo di tutte quelle aree interessate dal passaggio dei mezzi sia lungo le rive degli alvei che sulle viabilità di accesso;
- divieto di transito per mezzi pesanti in particolare su argini inibiti;
- i lavori dovranno essere realizzati così come rappresentati negli elaborati grafici presenti;

PRESCRIZIONI TECNICHE PARTICOLARI:

- Al fine di permettere l'esecuzione delle operazioni di manutenzione e pronto intervento idraulico in condizioni di sicurezza secondo quanto previsto nell'allegato IX D.Lgs 81/2008 la distanza minima del cavo dalla sommità arginale o dal ciglio di sponda non dovrà essere minore di quanto previsto al punto 2.1.05 del DM 21/03/1988 e comunque maggiore di 7,00 (sette) m;

PRESCRIZIONI GENERALI:

- l'autorizzazione di cui al presente atto riguarda esclusivamente l'esecuzione delle opere indicate in premessa, per cui ogni variazione od ogni ulteriore opera o attività non indicata negli elaborati progettuali inoltrati dovrà essere sottoposta ad ulteriore esame del Settore Genio Civile per la nuova eventuale autorizzazione prima della esecuzione;
- l'autorizzazione ha validità di anni 3 (tre) dalla data di rilascio del presente atto a pena di decadenza del medesimo senza ulteriori comunicazioni da parte dello scrivente ufficio;
- le opere saranno eseguite a totale cura e spese del richiedente;
- il richiedente dovrà comunicare al Settore Genio Civile la data di inizio e fine lavori con un anticipo di almeno 15 (quindici) giorni e trasmettere copia della dichiarazione di rispondenza delle opere stesse a quanto oggetto di autorizzazione e dell'avvenuto recepimento delle prescrizioni contenute nel presente atto;
- il Concessionario, ai fini dell'esecuzione delle opere, è tenuto a munirsi di tutti i titoli abilitativi, autorizzativi e degli atti di assenso, comunque denominati, previsti dalle leggi vigenti.
- Il Concessionario si obbliga a proprie cure e spese:
- ad assumere la custodia delle aree demaniali in concessione, oltretutto delle opere realizzate, mantenendole in buono stato, preservandole dal pericolo di distruzione o danneggiamento, salvaguardandole da intrusioni e manomissioni da parte di soggetti non

- autorizzati;
- a porre in essere tutte le misure necessarie a garantire la stabilità nel tempo dei manufatti, anche in dipendenza del mutevole regime del corso d'acqua, previo ottenimento dell'autorizzazione dell'Amministrazione Concedente, dichiarando fin d'ora di non aver nulla a pretendere per qualsiasi danno eventualmente occorso alle opere oggetto di concessione ed agli utilizzatori, per effetto delle piene e dei fenomeni di dinamica fluviale;
 - a consentire l'accesso al personale di vigilanza incaricato dalla Concedente, che potrà in ogni momento effettuare verifiche per accertare lo stato di manutenzione dell'area e impartire l'ordine di effettuare gli interventi eventualmente necessari, ad insindacabile giudizio della Concedente, per garantire il buon regime delle acque;
 - a sollevare fin d'ora la Concedente da ogni onere e responsabilità per qualsiasi danno derivante alle persone ed alla proprietà pubblica e privata a seguito di inadeguata manutenzione o di inadeguata custodia del bene demaniale in concessione, assumendosi gli oneri del risarcimento;
 - a rispettare le leggi ed i regolamenti ed ordinamenti di polizia urbana e di pubblica sicurezza, nonché la normativa in materia di polizia delle acque contenuta nel R.D. 523/1904 e nel R.D. 1775/1933, tenendo fin d'ora indenne la Concedente da ogni conseguenza determinata dalla inosservanza di essi;
 - a non mutare la destinazione del bene in concessione, né apportarvi aggiunte, innovazioni o altro senza la preventiva autorizzazione della Concedente, prendendo atto che tutte le opere addizionali e di miglioria autorizzate resteranno acquisite al demanio senza che il Concessionario possa avere diritto a rimborsi o indennizzi e che qualora il Concessionario esegua le predette opere senza autorizzazione sarà tenuto alla rimessa in pristino, a propria cura e spese, salvo che la Concedente non ritenga di mantenerle senza alcun onere a proprio carico; sarà tenuto inoltre al risarcimento degli eventuali danni;
 - a non cedere la concessione né subconcedere, anche parzialmente, il bene oggetto di concessione;
 - il Concessionario si obbliga sin d'ora di tenere indenne la Concedente dalle spese necessarie per le opere di sistemazione delle aree pubbliche specificamente coinvolte dagli interventi di installazione e manutenzione e di ripristinare a regola d'arte le aree medesime nei tempi stabiliti;
 - il Concessionario è obbligato a consentire, in ogni momento l'accesso e/o il transito, per le opportune operazioni di vigilanza, al personale del Settore Genio Civile ed ai mezzi addetti al servizio di piena e di polizia idraulica;
 - il Concedente potrà disporre, mediante atto amministrativo, la revoca della presente concessione in qualunque momento, con effetto immediato, qualora intervengano ragioni di regimazione idraulica del corso d'acqua interessato o che l'opera stessa sia in seguito giudicata incompatibile per il buon regime idraulico del corso d'acqua interessato o ragioni di pubblica utilità o per qualsiasi ragione di pubblico interesse;
 - l'inadempimento da parte del Concessionario degli obblighi previsti dal presente Decreto di concessione, costituisce causa di decadenza, che si verifica in particolare nei casi di:
 - a) violazione delle disposizioni e prescrizioni contenute in disposizioni legislative, regolamentari e nel presente Decreto;
 - b) violazione del divieto di cessione della concessione e di sub-concessione anche parziale dell'area;
 - c) esecuzione dei lavori in difformità del progetto autorizzato. Prima di dichiarare la decadenza con apposito decreto, la Concedente comunicherà un termine non inferiore a 30 giorni entro il quale il Concessionario potrà presentare le proprie deduzioni;
 - Al Concessionario dichiarato decaduto non spetterà alcun rimborso per le opere

realizzate e per le spese sostenute.

- Fatte salve le eventuali sanzioni di cui all'art. 9 della L.R. 80/2015, il Concessionario decaduto è soggetto all'obbligo di rilascio dell'immobile e al ripristino dei luoghi.
- Nel caso di mancato rilascio è eseguito lo sfratto in via amministrativa.
- Alla cessazione della concessione, per decorrenza del termine di durata sopra indicato, revoca, rinuncia, la concessione si risolve col conseguente obbligo per il Concessionario di ripristinare, a proprie spese, i luoghi, nel termine assegnato.
- Qualora il Concessionario non ottemperi a quanto sopra, si farà luogo all'esecuzione d'ufficio in danno del Concessionario, salvo che su istanza di questi l'Amministrazione concedente non ritenga di esonerarlo, nel qual caso il Concessionario non avrà diritto a compensi od indennizzi di sorta, e fatta salva la facoltà della Concedente di acquisire le opere al demanio, senza oneri per l'amministrazione.
- Per quanto non espressamente previsto dal presente Decreto di Concessione si applicano le vigenti disposizioni, di legge e di regolamento, statali e regionali, ed in particolare il codice civile, la normativa concernente il buon regime delle acque, nonché l'igiene e la sicurezza pubblica, l'edilizia e l'urbanistica vigenti nel territorio dove i beni sono ubicati.

Il Concessionario inoltre:

- rimane il solo ed unico responsabile agli effetti del risarcimento di tutti i danni che fossero arrecati alla proprietà privata, a cose o persone per effetto di quanto autorizzato e comunque tenendo indenne la Regione Toscana da qualsiasi responsabilità, anche giudiziale, per eventuali danni, reclami o molestie che potessero derivare dai lavori in oggetto;
- è obbligato, ai sensi dell'art.2 del R.D. n.523/1904 ad eseguire a proprie spese e non appena ricevutane intimazione, tutte quelle varianti e modifiche, compresa anche l'eventuale demolizione delle opere stesse e la messa in pristino dello stato dei luoghi, che, a giudizio insindacabile dell'Autorità idraulica, si rendessero necessarie per garantire il buon regime idraulico o in seguito all'accertamento di effetti dannosi delle opere stesse o per le variate condizioni del corso d'acqua o per ogni altro pubblico interesse che potesse sopravvenire
- dovrà provvedere inoltre a ripristinare tempestivamente qualsiasi danno o guasto causato alle opere idrauliche ed al corso d'acqua in generale per effetto della presente autorizzazione, in conformità alle prescrizioni che saranno impartite dalla competente autorità idraulica;
- è tenuto alla osservanza delle disposizioni del R.D. 25/07/1904 n. 523 sulle opere idrauliche, nonché delle prescrizioni legislative e regolamentari vigenti, quali quelle concernenti la tutela delle acque pubbliche, dell'agricoltura, della fauna ittica, dell'industria, dell'igiene e della pubblica incolumità;

RITENUTO, sulla base dell'esperita istruttoria, di stabilire in anni diciannove la durata della concessione, che potrà essere rinnovata nei soli casi previsti dal Regolamento e con le modalità nel medesimo stabilite, esclusivamente a seguito di istanza da presentare almeno 30 (trenta) giorni prima della scadenza del termine di concessione;

RILEVATO che l'inosservanza delle condizioni e prescrizioni cui è vincolato il presente provvedimento, al pari dell'inosservanza delle norme contenute nel Capo VII del R.D. 523/1904, comporterà denuncia all'Autorità Giudiziaria ai sensi dell'art. 374 della L. 2248/1865 allegato F;

DATO ATTO che:

- il presente decreto è sostanzialmente conforme allo schema approvato con Decreto del Direttore n. 463 del 12/02/2016;
- ai sensi del D.Lgs. 259 del 01.08.2003 (Codice delle comunicazioni elettroniche) non è dovuto il

canone per l'occupazione demaniale;

DECRETA

1. DI AUTORIZZARE la società Open Fiber S.p.A., con sede legale a Milano in Via L. Battistotti Sassi n. 11 - C.F. 09320630966, all'esecuzione delle opere, ai soli fini idraulici ai sensi e per gli effetti dell' art.2, comma 1, lettera i) e lettera n) della L.R. 80/2015 e dell' art. 93 del R.D. 523/1904, così come sopra descritto e rappresentato negli elaborati sopra elencati relativi alla Pratica idraulica n.4652 – SIDIT 2722/2024 – Proc. 4431/2024 ;
2. DI STABILIRE che l'autorizzazione all'esecuzione delle opere ha validità di anni 3 (tre) dalla data di adozione del presente atto e che la realizzazione delle opere sia sottoposta alle prescrizioni individuate in premessa e nessuna variazione potrà essere introdotta senza la preventiva autorizzazione da parte del Settore Genio Civile;
3. DI ACCORDARE alla società Open Fiber S.p.A. la concessione per l'occupazione demaniale delle aree indicate nelle premesse, che si intendono qui richiamate;
4. DI DARE ATTO che ai sensi del D.Lgs. 259 del 01.08.2003 (Codice delle comunicazioni elettroniche) non è dovuto il canone per l'occupazione demaniale;
5. DI DARE ATTO che l'intervento sopra descritto interessa suoli censiti al NCT del Comune di Fabbriche di Vergemoli (LU) e comporta l'utilizzo di area del demanio idrico, afferente ai corsi d'acqua così come sono indicati negli Allegati A-B, parte integrante e sostanziale del presente atto;
6. DI STABILIRE che la concessione ha durata di anni 19 (diciannove), dalla data del presente atto, secondo le condizioni e le clausole previste in premessa;
7. DI DARE ATTO che il presente provvedimento è rilasciato ai soli fini di tutela delle opere idrauliche e del buon regime delle acque pubbliche, giusto l'art. 2 del R.D. 523/1904, e pertanto fa salvi e impregiudicati i diritti di terzi;
8. DI DARE ATTO che il destinatario è tenuto a munirsi di tutti gli ulteriori titoli abilitativi e atti di assenso previsti dalle leggi vigenti;
9. DI DARE ATTO che il Concessionario è a conoscenza che, ferme restando le vigenti disposizioni urbanistiche del Comune interessato, in assenza della presente autorizzazione non possono iniziare i lavori;
10. DI NOTIFICARE il presente atto all'indirizzo pec della Società Openfiber S.p.A.;
11. DI DARE ATTO che avverso il presente provvedimento è ammesso ricorso nei confronti dell'autorità giudiziaria competente nei termini di legge.

IL DIRIGENTE

Allegati n. 2

A

Elenco Interventi

e05a60af8fecc68b9fe13bdea35e76a63965c2fd7e6a31a08f080815585c9f4f

B

Elenco Interventi

0976baa5c7cce29388407730186d49916aab7466698323ed82591d72e605715c

ALLEGATO A

RIF. TAVOLA	NOME CORSO D'ACQUA	ID CANALE	ATTRAVERSAMENTI	PARALLELISMI		
				4m<Distanza<10m	distanza <4m	COORDINATE INTERVENTO (WGS 84)
1	AFFLUENTE TORRENTE TURRITE DI GALLICANO	TN26387	X			44.0332, 10.3585
2	AFFLUENTE TORRENTE TURRITE DI GALLICANO	TN26607	X			44.0285, 10.3622
2	TORRENTE TURRITE DI GALLICANO	TN26524	X			44.0289, 10.3627
2	TORRENTE TURRITE DI GALLICANO	TN26408	X			44.0302, 44.0302
3	TORRENTE TURRITE DI GALLICANO	TN26622		X IP per 50m		44.0276, 10.3580
3	CANALE PORRETA	TN26590	X			44.0280, 10.3582
3	CANALE PORRETA	TN26590	X			44.0282, 10.3578
3	TORRENTE TURRITE DI GALLICANO	TN26589	X			44.0283, 10.3592
4	TORRENTE TURRITE CAVA	TN28811	X			44.0013, 10.4011
4	TORRENTE TURRITE CAVA	TN28846	X			44.0010, 10.4020
4	FOSSO BOTRONE (2)	TN29303	X			44.0009, 10.4043
5	AFFLUENTE TORRENTE TURRITE CAVA	TN29017	X			43.9996, 10.4140
6	AFFLUENTE TORRENTE TURRITE CAVA	TN29159	X			43.9969, 10.4265
6	TORRENTE TURRITE CAVA	TN29166	X			43.9966, 10.4265
6	SOLCO DEI DIAVOLI DELL'INFERNO	TN29227	X			43.9964, 10.4264
7	TORRENTE TURRITE CAVA	TN28483	X			44.0053, 10.4480
7	TORRENTE TURRITE CAVA	TN28483	X			44.0048, 10.4492
8	AFFLUENTE RIO DELLA FONTANA (4)	TN27664	X			44.0169, 10.4467
8	RIO FONTANONE (2)	TN27590	X			44.0165, 10.4484
9	TORRENTE TURRITE CAVA	TN28088	X			44.0090, 10.4612
10	RIO SOLCO	TN27045	X			44.0209, 10.4782
10	TORRENTE TURRITE CAVA	TN27044	X			44.0216, 10.4797

ALLEGATO B

11	FOSSO DI SELVANETO	TN27183	X			44.0207, 10.4823
11	RIO NOZZANDORI	TN27267	X			44.0212, 10.4848
12	AFFLUENTE TORRENTE TURRITE CAVA	TN26993	X			44.0253, 10.4890
12	AFFLUENTE TORRENTE TURRITE CAVA	TN26558	X			44.0269, 10.4909
13	TORRENTE TURRITE DI SAN ROCCO	TN30321	X			43.9826, 10.3987
14	SOLCO DI CASA MATTA	TN30374	X			43.9811, 10.3972
15	TORRENTE TURRITE DI SAN ROCCO	TN30363	X			43.9813, 10.3899
16	TORRENTE TURRITE DI SAN ROCCO	TN30348	X			43.9815, 10.3860
16	TORRENTE TURRITE DI SAN ROCCO	TN30311	X			43.9825, 10.3843
16	TORRENTE TURRITE DI SAN ROCCO	TN30311	X			43.9831, 10.3836
17	AFFLUENTE TORRENTE TURRITE DI SAN ROCCO	TN30170	X			43.9863, 10.3822
17	AFFLUENTE TORRENTE TURRITE DI SAN ROCCO	TN30099	X			43.9871, 10.3807

**REGIONE TOSCANA**

DIREZIONE DIFESA DEL SUOLO E PROTEZIONE CIVILE

SETTORE GENIO CIVILE TOSCANA SUD

Responsabile di settore Renzo RICCIARDI

Incarico: DECR. DIRIG. CENTRO DIREZIONALE n. 10159 del 14-05-2024

Decreto soggetto a verifica di cui all'art. 7 del disciplinare di controllo ai sensi della DGR n. 521/2024

Numero adozione: 21750 - Data adozione: 27/09/2024

Oggetto: Pratica SiDIT n. 5240/2024 (Proc. n. 7274/2024) - Concessione demaniale per un attraversamento aereo con linea elettrica a MT (tip. 1.2) del fosso Rio Cupo (TS55945), in località Querce Alta nel comune di Campagnatico (GR).

Il presente atto è pubblicato sul BURT ai sensi degli articoli 4, 5 e 5 bis della l.r. 23/2007 e sulla banca dati degli atti amministrativi della Giunta regionale ai sensi dell'art.18 della l.r. 23/2007. E' escluso dalla pubblicazione l'allegato A nel rispetto dei limiti alla trasparenza posti dalla normativa statale.

Data certificazione e pubblicazione in banca dati ai sensi L.R. 23/2007 e ss.mm.: 27/09/2024

Documento informatico firmato digitalmente ai sensi del testo unico D.P.R. 28 dicembre 2000,n. 445, del D.Lgs. 7 marzo 2005, n. 82 e norme collegate, il quale sostituisce il testo cartaceo e la firma autografa.

Numero interno di proposta: 2024AD024392

IL DIRIGENTE

VISTI gli artt. 93, 95, 97 e 98 del R.D. 523/1904 “Testo unico delle disposizioni di legge intorno alle opere idrauliche delle diverse categorie”;

VISTO l'art. 1, comma 1, della L.R. n. 2/1971, che ha istituito l'imposta regionale sulle concessioni statali per l'occupazione e l'uso dei beni del demanio e del patrimonio indisponibile dello Stato, situati nell'ambito della Regione, attualmente commisurata al 50% del canone di concessione dei beni del demanio idrico e delle relative aree, il cui versamento deve essere effettuato entro il 31 dicembre dell'anno in cui deve essere versato il canone di concessione;

VISTA la Legge 241/1990 e ss.mm.ii. “Nuove norme in materia di procedimento amministrativo e di diritto di accesso ai documenti amministrativi”;

VISTA la L. 37/1994 “Norme per la tutela ambientale delle aree demaniali dei fiumi, torrenti, laghi e altre acque pubbliche”;

VISTO il D.Lgs. n. 112 del 31/03/1998 "Conferimento di funzioni e compiti amministrativi dello Stato alle regioni ed agli enti locali, in attuazione del capo I della legge 15 marzo 1997, n. 59”;

VISTA la L.R. 23 luglio 2009 n. 40 “Norme sul procedimento amministrativo, per la semplificazione e la trasparenza dell'attività amministrativa”;

VISTA la L.R. 79/2012 “Nuova disciplina in materia di consorzi di bonifica. Modifiche alla L.R. 69/2008 e alla L.R. 91/1998. Abrogazione della L.R. 34/1994”;

VISTA la D.C.R.T. n. 57 del 11/06/2013 “Individuazione del reticolo idrografico e di gestione ai sensi dell'articolo 22, comma 1, lettera e), della legge regionale 27 dicembre 2012, n. 79 (Nuova disciplina in materia di consorzi di bonifica. Modifiche alla l.r. 69/2008 e alla l.r. 91/1998. Abrogazione della l.r. 34/1994)”;

VISTA la L.R. 22/2015 “Riordino delle funzioni provinciali e attuazione della legge 7 aprile 2014, n. 56”, che dispone in ordine al trasferimento alla Regione Toscana della gestione del demanio idrico e dell'introito dei relativi proventi;

VISTA la L.R. 30/2015 “Norme per la conservazione e la valorizzazione del patrimonio naturalistico-ambientale regionale. Modifiche alla l.r. 24/1994, alla l.r. 65/1997, alla l.r. 24/2000 ed alla l.r. 10/2010”;

VISTA la L.R. 80/2015 "Norme in materia di difesa del suolo, tutela delle risorse idriche e tutela della costa e degli abitati costieri", ed in particolare l'art. 2, lett. i);

VISTO il Decreto Dirigenziale n. 463 del 12/02/2016 con il quale si approva lo schema del decreto di concessione delle aree demaniali;

VISTO il Decreto del Presidente della Giunta Regionale Toscana n. 60/R del 12/08/2016 “Regolamento in attuazione dell'art. 5 della LR 80/2015, recante disciplina per il rilascio delle concessioni per l'utilizzo del demanio idrico e criteri per la determinazione dei canoni.”, d'ora in avanti “Regolamento”;

VISTA la Delibera della Giunta Regionale n. 1138 del 15/11/2016 “Determinazione dei canoni per l'uso demanio idrico – revoca della DGRT n. 813/2016”, con la quale sono stati determinati i canoni di concessione per l'anno 2016;

VISTA la Delibera della Giunta Regionale n. 888 del 07/08/2017 “Determinazione dei canoni per l’uso del Demanio Idrico – revoca della D.G.R.T. n. 1138 del 15/11/2016”, con cui sono stati rideterminati sia i canoni da applicare alle varie tipologie di concessioni per l’utilizzo delle aree demaniali, sia i nuovi importi per quanto concerne gli oneri istruttori oltre alle modalità di pagamento e riscossione;

VISTA la Delibera della Giunta Regionale n. 1414 del 17/12/2018 con la quale si introducono alcune modifiche nell’applicazione dei canoni di specifiche occupazioni demaniali e si confermano, per il resto, i canoni per l’uso del demanio idrico fissati dalla precedente DGRT 888/2017;

VISTA la L.R. 41/2018 “Disposizioni in materia di rischio di alluvioni e di tutela dei corsi d’acqua in attuazione del decreto legislativo 23 febbraio 2010, n. 49 (Attuazione della direttiva 2007/60/CE relativa alla valutazione e alla gestione dei rischi di alluvioni). Modifiche alla l.r. 80/2015 e alla l.r. 65/2014”;

VISTO il Decreto del Presidente della Giunta Regionale 25 luglio 2018, n. 42/R “Regolamento per lo svolgimento delle attività di polizia idraulica, polizia delle acque, e servizio di piena, in attuazione dell’articolo 5 della legge regionale 28 dicembre 2015, n. 80 (Norme in materia di difesa del suolo, tutela delle risorse idriche e tutela della costa e degli abitati costieri)”;

VISTA la Delibera della Giunta Regionale n. 1219 del 02/11/2022 “Aggiornamento dei canoni e degli indennizzi del demanio idrico al tasso di inflazione programmata per l’annualità 2022, ai sensi dell’articolo 6, comma 2 della L.R. 28 dicembre 2015 n. 80”, con la quale si stabilisce che per l’annualità 2022 l’aggiornamento dei canoni di concessione e degli indennizzi sia fatto al tasso di inflazione del 7,1%;

VISTA la Delibera della Giunta Regionale n. 1555 del 27/12/2022 “Aggiornamento dei canoni per l’uso del demanio idrico ai sensi della l.r. n. 80/2015 e del d.p.g.r. n. 60/R/2016”;

VISTA la deliberazione del Consiglio regionale 23 aprile 2024, n. 25 “Modifiche al reticolo idrografico e di gestione di cui alla legge regionale 27 dicembre 2012, n.79, approvato con deliberazione del Consiglio regionale 11 luglio 2023, n. 55”;

VISTA l’istanza di concessione presentata dalla Società identificata nell’allegato “A”, parte integrante e sostanziale del presente decreto, acquisita agli atti di questo Settore con prot. n. 438390 del 05/08/2024, con la quale è stata trasmessa in allegato la documentazione progettuale costituita dai seguenti elaborati:

- Relazione tecnica;
- Planimetrie ubicative;
- Piante, Sezioni;

VISTA la comunicazione di avvio del procedimento, trasmessa al richiedente con nota prot. n. 440585 del 06/08/2024;

PRESO ATTO che il progetto, redatto dal tecnico incaricato dal richiedente, prevede la realizzazione di nuova linea elettrica in MT, con attraversamento aereo del fosso Rio Cupo (TS55945), in località Querce Alta nel comune di Campagnatico (GR), come da elaborati tecnici allegati all’istanza;

ACCERTATO che il corso d’acqua sopraindicato, riportato nel Reticolo Idrografico e di Gestione del Territorio Toscano di cui alla L.R.T. 79/2012 (C.T.R. tav. n. 319160), risulta acqua pubblica ai sensi del DCRT 57/2013 e ss.mm.ii.;

PRESO ATTO che la concessione richiesta comporta l’utilizzo del demanio idrico;

RICHIAMATO il contributo istruttorio trasmesso a questo Settore dal Consorzio di Bonifica 6 Toscana Sud, acquisito agli atti con prot. n. 444358 del 07/08/2024 (rif. prot. C6TS n. 4660 del 07/08/2024), nel quale non vengono rilevati motivi ostativi ai fini della manutenzione del corso d'acqua;

CONSIDERATO che:

- il progetto delle opere da realizzare presenta i requisiti per essere autorizzato con le prescrizioni di seguito riportate;
- la realizzazione dei lavori è disciplinata dal Capo VII del R.D. 523/1904 e dalla normativa regionale di riferimento;

DATO ATTO che nell'elaborato cartografico allegato al presente decreto sotto la lettera "B", quale parte integrante e sostanziale, viene individuato l'attraversamento del corso d'acqua oggetto della presente concessione;

CONSIDERATO che la concessione di cui trattasi è rilasciata senza procedura di assegnazione in concorrenza, in quanto rientra in uno dei casi previsti dall'art. 13 del Regolamento;

RITENUTO che, ai sensi dell'art. 24, comma 6, del Regolamento, la concessione possa essere accordata senza il disciplinare, dando atto che il presente decreto contiene gli elementi essenziali e le clausole che regolano il rapporto giuridico tra amministrazione concedente e concessionario;

VISTA la nota di richiesta di adempimenti preliminari al rilascio della concessione, trasmessa al richiedente con prot. n. 472526 del 03/09/2024;

DATO ATTO che, ai fini dell'uso previsto, dell'esercizio delle attività, il Concessionario è tenuto a munirsi di tutti i titoli abilitativi, autorizzativi e degli atti di assenso, comunque denominati, previsti dalle leggi vigenti;

DATO ATTO che ai sensi dell'art. 22 del Regolamento, il Concessionario si obbliga a:

- a) assumere la custodia dell'area demaniale in concessione, oltre che delle opere realizzate, mantenendole in buono stato, preservandole dal pericolo di distruzione o danneggiamento, salvaguardandole da intrusioni e manomissioni da parte di soggetti non autorizzati, a propria cura e spese;
- b) consentire l'accesso al personale di vigilanza incaricato dalla Concedente, che potrà in ogni momento effettuare verifiche per accertare lo stato di manutenzione dell'area e impartire l'ordine di effettuare gli interventi eventualmente necessari, ad insindacabile giudizio della stessa, per garantire il buon regime delle acque, consentire, inoltre, l'accesso al personale del consorzio di bonifica di riferimento per espletare le attività manutentive di competenza;
- c) sollevare fin d'ora la Concedente e il consorzio di bonifica competente da ogni onere e responsabilità per qualsiasi danno derivante alle persone ed alla proprietà pubblica e privata a seguito di inadeguata manutenzione o di inadeguata custodia del bene demaniale in concessione, assumendosi gli oneri del risarcimento;
- d) rispettare le leggi ed i regolamenti ed ordinamenti di polizia urbana e di pubblica sicurezza, nonché la normativa in materia di polizia delle acque contenuta nel R.D. 523/1904 e nel R.D. 1775/1933, tenendo indenne la Regione da ogni conseguenza determinata dalla inosservanza di essi;
- e) non mutare la destinazione del bene in concessione, né apportarvi aggiunte, innovazioni o altro senza la preventiva autorizzazione della Concedente, prendendo atto che tutte le opere addizionali e di miglioria autorizzate resteranno acquisite al demanio senza che il Concessionario possa avere diritto a rimborsi o indennizzi, e che qualora il Concessionario esegua le predette opere senza autorizzazione sarà tenuto alla rimessa in pristino, a propria cura e spese, salvo che la Concedente non ritenga di mantenerle senza alcun onere a proprio carico; sarà tenuto inoltre al risarcimento degli eventuali danni;

- f) assumersi gli oneri di qualsiasi natura gravanti sul bene, ivi compresi gli oneri tributari;
- g) non cedere né sub concedere, neppure parzialmente, il bene oggetto di concessione;
- h) assumere gli oneri di manutenzione ordinaria e straordinaria dei beni e delle aree demaniali interessate, nonché delle opere e degli impianti ivi presenti.

Inoltre il Concessionario:

- si obbliga a porre in essere, a propria cura e spese, tutte le misure necessarie a garantire la stabilità nel tempo dei manufatti, anche in dipendenza del mutevole regime del corso d'acqua, previo ottenimento dell'autorizzazione dell'amministrazione Concedente, dichiarando fin d'ora di non aver nulla a pretendere per qualsiasi danno eventualmente occorso alle opere oggetto di concessione ed agli utilizzatori, per effetto delle piene e dei fenomeni di dinamica fluviale;
- rimane il solo ed unico responsabile agli effetti del risarcimento di tutti i danni che fossero arrecati alla proprietà privata, a cose o persone per effetto di quanto autorizzato/concesso e comunque tenendo indenne la Regione Toscana da qualsiasi responsabilità, anche giudiziale, per eventuali danni, reclami o molestie che potessero derivare dai lavori e dall'uso delle opere e/o dell'area;
- dovrà provvedere inoltre a ripristinare tempestivamente qualsiasi danno o guasto causato alle opere idrauliche ed al corso d'acqua in generale per effetto del presente atto, in conformità alle prescrizioni che saranno impartite dalla competente Autorità idraulica;
- è obbligato, ai sensi dell'art.2 del R.D. n. 523/1904, ad eseguire a proprie spese e non appena ricevutane intimazione, tutte quelle varianti e modifiche, compresa anche l'eventuale demolizione delle opere stesse e la messa in pristino dello stato dei luoghi, che, a giudizio insindacabile dell'Autorità idraulica, si rendessero necessarie per garantire il buon regime idraulico o in seguito all'accertamento di effetti dannosi delle opere stesse o per le variate condizioni del corso d'acqua o per ogni altro pubblico interesse che potesse sopravvenire;
- dovrà farsi carico di ogni atto ed onere necessario per procedere all'eventuale occupazione e/o interferenza con i terreni e le proprietà private e/o pubbliche limitrofe;

DATO ATTO che nella realizzazione delle opere dovranno essere osservate le prescrizioni tecniche e generali, che vengono di seguito specificate:

PRESCRIZIONI TECNICHE:

- durante l'esecuzione dei lavori non dovrà essere mai impedito o ostacolato il regolare deflusso delle acque né essere mai ridotta l'efficienza idraulica delle opere di difesa presenti nel tratto del corso d'acqua interessato dai lavori;
- durante l'esecuzione dei lavori dovranno essere messi in atto tutti gli accorgimenti e le precauzioni necessarie affinché l'interferenza con la dinamica fluviale non determini aggravio di rischio idraulico ed in generale pericolo per l'incolumità delle persone e danni ai beni pubblici e privati;
- tutte le opere provvisorie occorrenti per l'esecuzione dei lavori dovranno ingombrare il meno possibile l'alveo del corso d'acqua ed in ogni caso dovranno essere rimosse a lavori ultimati e comunque prima del sopraggiungere delle piene;
- tutti i lavori dovranno essere eseguiti a perfetta regola d'arte secondo le normative, le specifiche e le linee guida esistenti per i materiali da costruzione e le modalità realizzative. Le opere finite dovranno risultare conformi ai disegni allegati all'istanza;
- al termine di ogni giornata lavorativa eventuali materiali di risulta, detriti ed opere provvisorie, dovranno essere allontanati dal cantiere che interessa le pertinenze fluviali;
- i lavori che in qualsiasi modo interessano l'alveo del corso d'acqua dovranno essere eseguiti in condizioni meteorologiche favorevoli, mentre in condizioni di meteo avverse, in particolare con codice allerta del Centro Funzionale Regionale (www.cfr.toscana.it), dovranno essere interrotti per tutta la durata dell'avviso;
- i lavori dovranno essere svolti in conformità alle disposizioni per la salvaguardia dell'ittiofauna contenute nel Piano Ittico Provinciale e dovranno essere adottati tutti gli accorgimenti necessari al fine di evitare intorbidamenti che possano arrecare danno alla fauna ittica;
- prescrizioni su eventuali interventi di taglio di alberature:

- gli interventi siano effettuati nel rispetto del R.D. 523/1904, con particolare riferimento all'art. 96 lett. "c";
- siano richiesti eventuali pareri/nulla osta a altri Organi competenti in materia ambientale e di taglio vegetazione e ne siano rispettate le eventuali prescrizioni riportate;
- si prenda espressamente atto di quanto riportato nella seguente normativa vigente:
 - Delibera della Giunta Regionale della Toscana n. 1315 del 28/10/2019 "Direttive regionali per la manutenzione dei corsi d'acqua e per la protezione e conservazione dell'ecosistema toscano";
 - L.R. 39/2000 "Legge forestale della Toscana" e ss.mm.ii;
 - L.R. 30/2015 "Norme per la conservazione e la valorizzazione del patrimonio naturalistico-ambientale regionale. Modifiche alla l.r. 24/1994, alla l.r. 65/1997, alla l.r. 24/2000 ed alla l.r. 10/2010";
 - D.P.G.R. 48/R/2003 "Regolamento Forestale";
- al termine dei lavori dovrà essere ripristinato lo stato dei luoghi interessato dal cantiere e da occupazioni temporanee, comprensivo di tutte quelle aree che hanno visto il passaggio dei mezzi sia lungo le rive degli alvei che sulle viabilità di accesso;
- il Concessionario deve intervenire anche successivamente al completamento delle opere qualora, per effetto di assestamento, di dilavamento e/o erosione, si manifestassero avvallamenti, cedimenti e fessurazioni nell'area interessata dall'intervento;
- in caso di terreno bagnato è vietato il transito ai mezzi pesanti su argini, sponde e relative pertinenze;
- qualora il cavo aereo in M.T. non consentisse il libero accesso alle aree interessate e/o ostacolasse le attività di istituto di questo Ente e del Consorzio di Bonifica territorialmente competente, eventuali interventi di interruzione dell'elettricità e i relativi costi correlati saranno a carico del richiedente, escludendo gli Enti citati da qualsiasi controversia che ne dovesse conseguire.

PRESCRIZIONI GENERALI:

- la presente autorizzazione riguarda esclusivamente l'esecuzione delle opere indicate in premessa, per cui ogni variazione od ogni ulteriore opera o attività non indicata negli elaborati progettuali inoltrati, od altro comunque non previsto, dovrà essere sottoposto ad ulteriore esame di questo Settore per la nuova eventuale autorizzazione prima della loro esecuzione;
- la presente autorizzazione ha validità di tre anni dalla data del rilascio, pena la decadenza del presente atto senza necessità di ulteriori comunicazioni da parte dello scrivente ufficio; la stessa può essere rinnovata una sola volta, per un periodo massimo di tre anni, su richiesta dell'interessato da presentare almeno trenta giorni prima della scadenza;
- le opere saranno eseguite a totale cura e spese del richiedente;
- il richiedente deve comunicare tempestivamente a questo Genio Civile e al Consorzio 6 Toscana Sud la data di inizio dei lavori e il nominativo del tecnico responsabile dei lavori / direzione lavori, con relativo recapito telefonico e postale e la ditta esecutrice; inoltre entro 60 giorni dal termine dei lavori dovrà provvedere a comunicarne la data e trasmettere contestualmente anche l'attestazione dalla quale risulti che le opere o gli interventi siano stati realizzati ed ultimati in conformità al progetto ed eventuali varianti autorizzate e nel rispetto delle condizioni espresse nel presente provvedimento autorizzativo;

DATO ATTO che la concessione demaniale, decorrente dalla data di adozione del presente decreto, può essere rilasciata per la durata massima di nove anni, ai sensi dell'art. 5 del Regolamento;

CONSIDERATO che, come espressamente previsto all'art. 23 del Regolamento, alla cessazione della concessione, per decorrenza del termine di durata sopra indicato, rinuncia, revoca o decadenza, la concessione si risolve col conseguente obbligo per il Concessionario di ripristinare, a proprie spese, le aree e i luoghi occupati nel termine assegnato dall'Amministrazione concedente e che in caso contrario si farà luogo all'esecuzione d'ufficio in danno del Concessionario, salvo valutare, d'ufficio o su istanza del concessionario, l'acquisizione al demanio dei manufatti realizzati dal con-

cessionario medesimo, qualora non derivi alcun onere per la Regione e senza che possa essere riconosciuto alcun compenso o indennizzo a favore del concessionario;

CONSIDERATO che, ai sensi dell'art. 25 del Regolamento, il rinnovo della concessione è ammissibile solo nei casi di cui all'art. 13, comma 1 lettere a), b), c) e g) e la concessione non è rinnovabile tacitamente alla scadenza, la domanda di rinnovo deve essere presentata, almeno trenta giorni prima della scadenza della concessione, ai sensi e con le modalità di cui all'art. 14 e fino al rilascio della nuova concessione e solo qualora abbia presentato domanda di rinnovo nel termine predetto il richiedente può continuare ad utilizzare l'area con le medesime modalità e condizioni della concessione in scadenza previo pagamento di un corrispettivo commisurato al canone, salvo conguaglio al rilascio della concessione;

CONSIDERATO che il canone demaniale annuale per un attraversamento aereo con linea elettrica a MT (tip. 1.2) ammonta ad € 114,45, determinato in base alle tariffe approvate dalla Giunta con la DGRT n. 888/2017 e ss.mm.ii., precisando che il canone potrà essere aggiornato annualmente dalla Giunta Regionale sulla base del tasso di inflazione programmato per l'anno di riferimento;

CONSIDERATO che il canone dovrà essere corrisposto anche se il concessionario non possa o non voglia fare uso in tutto o in parte della concessione e che in caso di rinuncia il pagamento del canone è dovuto fino e per tutta l'annualità in cui l'istanza è stata presentata;

RITENUTO di commisurare a una annualità del canone il deposito cauzionale di cui all'art. 31 del Regolamento, versato dal concessionario a garanzia del regolare pagamento del canone e/o a titolo di rimborso delle spese eventualmente sostenute da questa Amministrazione e da reintegrare fino alla suddetta misura nel caso di prelievi parziali di somme, nel corso della concessione;

TENUTO CONTO che la concessione è rilasciata a titolo oneroso e temporaneo e che il soggetto richiedente, in ottemperanza agli adempimenti preliminari richiesti con la nota sopracitata:

- ha provveduto al versamento dell'importo di € 38,15, corrispondente a 4/12-esimi del canone per l'anno 2024;
- ha provveduto al versamento dell'imposta sulle concessioni demaniali per l'anno 2024, pari ad € 19,08;
- ha provveduto al versamento di un deposito cauzionale pari ad una annualità del canone;
- ha assolto agli obblighi relativi all'imposta di bollo di € 16,00 ai sensi del D.P.R. 642/1972, come da documentazione conservata agli atti (marca da bollo n. ID01131031313233 del 30/06/2015, nota del 05/08/2024 prot. n. 438390);

RILEVATO che l'inosservanza delle condizioni e prescrizioni cui è vincolato il presente provvedimento, al pari dell'inosservanza delle norme contenute nel Capo VII del R.D. 523/1904, comporterà denuncia all'Autorità Giudiziaria ai sensi dell'art. 374 della L. 2248/1865, allegato F;

DATO ATTO che il presente decreto è sostanzialmente conforme allo schema approvato con Decreto del Direttore n. 463 del 12/02/2016, all. B;

DATO ATTO che, per quanto non espressamente previsto dal presente provvedimento, si applicano le disposizioni legislative e regolamentari, statali e regionali, vigenti in materia;

DATO ATTO che il Responsabile del procedimento, ai sensi della Legge 241/1990 e ss.mm.ii., è il Dirigente del Settore Genio Civile Toscana Sud;

Tutto ciò premesso e considerato

DECRETA

- 1) di rilasciare alla Società identificata nell'allegato "A", parte integrante e sostanziale del presente decreto, la concessione demaniale per un attraversamento aereo con linea elettrica a MT (tip. 1.2) del fosso Rio Cupo (TS55945), in località Querce Alta nel comune di Campagnatico (GR), così come rappresentato nell'elaborato cartografico facente parte integrante e sostanziale del presente decreto (allegato "B");
- 2) di dare atto che gli effetti della concessione decorrono dalla data del presente decreto e che la stessa avrà scadenza in data 31/08/2033, secondo le disposizioni e le clausole espresse in precedenza;
- 3) di autorizzare l'esecuzione dell'opera suddetta ai soli fini idraulici ai sensi e per gli effetti dell'art. 2, comma 1, lettera i) e lettera n) della L.R. 80/2015 e degli artt. 93, 95, 97 e 98 del R.D. 523/1904, così come sopra descritto e rappresentato negli elaborati indicati in premessa e agli atti del Settore;
- 4) di dare atto che l'autorizzazione ad eseguire i lavori di cui alla presente concessione ha validità di tre anni dalla data del rilascio, pena la decadenza senza necessità di ulteriori comunicazioni da parte dello scrivente ufficio;
- 5) di dare atto che il Concessionario, per effetto del presente provvedimento, risulta soggetto agli obblighi di cui all'art. 22 del Regolamento, alle prescrizioni generali e tecniche, nonché alle disposizioni in materia di rinnovo e cessazione della Concessione di cui agli articoli 23 e 25 del Regolamento, distintamente evidenziate in narrativa;
- 6) di dare atto che il presente provvedimento è rilasciato ai soli fini di tutela delle opere idrauliche e del buon regime delle acque pubbliche, giusto l'art. 2 del R.D. 523/1904, e pertanto fa salvi e impregiudicati i diritti di terzi. Il destinatario è tenuto a munirsi di tutti gli ulteriori titoli abilitativi e atti di assenso previsti dalle leggi vigenti;
- 7) di dare atto che il richiedente è a conoscenza che, ferme restando le vigenti disposizioni urbanistiche del Comune interessato, in assenza della presente concessione non possono iniziare i lavori;
- 8) di non procedere alla registrazione fiscale del presente provvedimento, considerato che l'ammontare dell'imposta proporzionale dovuta per l'intera durata della concessione risulta inferiore alla misura di Euro 200,00, ai sensi dell'art. 2, parte II della Tariffa del D.P.R. 131/1986. Resta ferma comunque la possibilità da parte del Concessionario, in caso d'uso, di provvedere alla sua registrazione;
- 9) di trasmettere per via telematica il presente provvedimento al Concessionario e al Tecnico incaricato.

Avverso il presente provvedimento è ammesso ricorso all'Autorità Giudiziaria competente nei termini di legge.

Il Dirigente

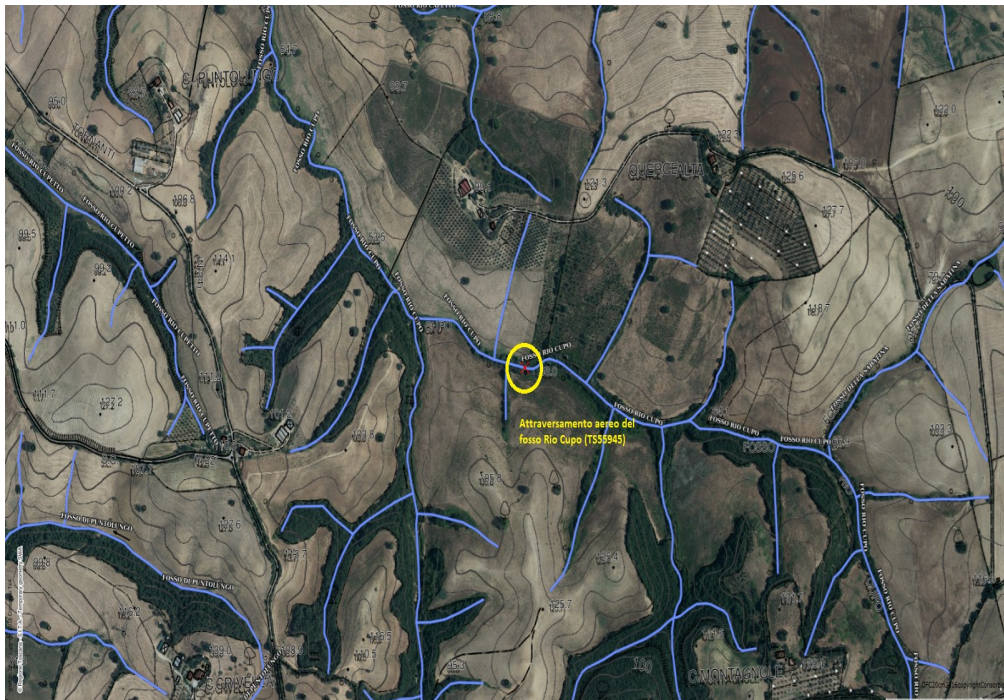
Allegati n. 2

A *Dati concessionario*
35b0564bf2f305a947769921db35ff6b2db0dd49da3f77302a775b307de2c1a1

B *Cartografia*
cd8d7e960e4c78e8b1379fd9edacb99ca0f96411244bd3d0a12f181cc1e2225e

Allegato "B"

Pratica SiDIT n. 5240/2024 (Proc. n. 7274/2024) - Concessione demaniale per un attraversamento aereo con linea elettrica a MT (tip. 1.2) del fosso Rio Cupo (TS55945), in località Querce Alta nel comune di Campagnatico (GR).





REGIONE TOSCANA

DIREZIONE DIFESA DEL SUOLO E PROTEZIONE CIVILE

SETTORE GENIO CIVILE TOSCANA SUD

Responsabile di settore Renzo RICCIARDI

Incarico: DECR. DIRIG. CENTRO DIREZIONALE n. 10159 del 14-05-2024

Decreto soggetto a verifica di cui all'art. 7 del disciplinare di controllo ai sensi della DGR n. 521/2024

Numero adozione: 21751 - Data adozione: 27/09/2024

Oggetto: Pratica SiDIT n. 5171/2024 - Proc. n. 7181/2024; Cod. loc. n. 2591 (O.l.) - Concessione demaniale per un attraversamento con guado a ruota bagnata, ad uso residenziale (tip. 4.1), del Fosso della Monticchia (AV43235), in località Strada della Lega nel Comune di Sarteano (SI).

Il presente atto è pubblicato sul BURT ai sensi degli articoli 4, 5 e 5 bis della l.r. 23/2007 e sulla banca dati degli atti amministrativi della Giunta regionale ai sensi dell'art.18 della l.r. 23/2007. E' escluso dalla pubblicazione l'allegato A nel rispetto dei limiti alla trasparenza posti dalla normativa statale.

Data certificazione e pubblicazione in banca dati ai sensi L.R. 23/2007 e ss.mm.: 27/09/2024

Documento informatico firmato digitalmente ai sensi del testo unico D.P.R. 28 dicembre 2000,n. 445, del D.Lgs. 7 marzo 2005, n. 82 e norme collegate, il quale sostituisce il testo cartaceo e la firma autografa.

Numero interno di proposta: 2024AD024419

IL DIRIGENTE

VISTI gli artt. 93, 95, 97 e 98 del R.D. 523/1904 “Testo unico delle disposizioni di legge intorno alle opere idrauliche delle diverse categorie”;

VISTO l'art. 1, comma 1, della L.R. 2/1971, che ha istituito l'imposta regionale sulle concessioni statali per l'occupazione e l'uso dei beni del demanio e del patrimonio indisponibile dello Stato, situati nell'ambito della Regione, attualmente commisurata al 50% del canone di concessione dei beni del demanio idrico e delle relative aree, il cui versamento deve essere effettuato entro il 31 dicembre dell'anno in cui deve essere versato il canone di concessione;

VISTA la Legge 241/1990 e ss.mm.ii., “Nuove norme in materia di procedimento amministrativo e di diritto di accesso ai documenti amministrativi”;

VISTA la L. 37/1994 “Norme per la tutela ambientale delle aree demaniali dei fiumi, torrenti, laghi e altre acque pubbliche”;

VISTO il D.Lgs. n. 112 del 31/03/1998 "Conferimento di funzioni e compiti amministrativi dello Stato alle regioni ed agli enti locali, in attuazione del capo I della legge 15 marzo 1997, n. 59”;

VISTA la L.R. 23 luglio 2009 n. 40 “Norme sul procedimento amministrativo, per la semplificazione e la trasparenza dell'attività amministrativa”;

VISTA la L.R. 79/2012 “Nuova disciplina in materia di consorzi di bonifica. Modifiche alla L.R. 69/2008 e alla L.R. 91/1998. Abrogazione della L.R. 34/1994”;

VISTA la D.C.R.T. n. 57 del 11/06/2013 “Individuazione del reticolo idrografico e di gestione ai sensi dell'articolo 22, comma 1, lettera e), della legge regionale 27 dicembre 2012, n. 79 (Nuova disciplina in materia di consorzi di bonifica. Modifiche alla l.r. 69/2008 e alla l.r. 91/1998. Abrogazione della l.r. 34/1994)”;

VISTA la L.R. 22/2015 “Riordino delle funzioni provinciali e attuazione della legge 7 aprile 2014, n. 56” che dispone in ordine al trasferimento alla Regione Toscana della gestione del demanio idrico e dell'introito dei relativi proventi;

VISTA la L.R. 30/2015 “Norme per la conservazione e la valorizzazione del patrimonio naturalistico - ambientale regionale. Modifiche alla l.r. 24/1994, alla l.r. 65/1997, alla l.r. 24/2000 ed alla l.r. 10/2010”;

VISTA la L.R. 80/2015 "Norme in materia di difesa del suolo, tutela delle risorse idriche e tutela della costa e degli abitati costieri", ed in particolare l'art. 2, lett. i);

VISTO il Decreto Dirigenziale n. 463 del 12/02/2016 con il quale si approva lo schema del decreto di concessione delle aree demaniali;

VISTO il Decreto del Presidente della Giunta Regionale Toscana n. 60/R del 12/08/2016 “Regolamento in attuazione dell'art. 5 della LR 80/2015, recante disciplina per il rilascio delle concessioni per l'utilizzo del demanio idrico e criteri per la determinazione dei canoni”, d'ora in avanti “Regolamento”;

VISTA la D.G.R.T. n. 888 del 07/08/2017 e ss.mm.ii., avente ad oggetto “Determinazione dei canoni per l'uso del Demanio Idrico – revoca della D.G.R.T. n.1138 del 15/11/2016” con cui sono stati rideterminati sia i canoni da applicare alla varie tipologie di concessioni per l'utilizzo delle

aree demaniali, sia i nuovi importi per quanto concerne gli oneri istruttori oltre alle modalità di pagamento e riscossione;

VISTA la Delibera della Giunta Regionale n. 1414 del 17/12/2018, con la quale si introducono alcune modifiche nell'applicazione dei canoni di specifiche occupazioni demaniali e si confermano per il resto, i canoni per l'uso del demanio idrico fissati dalla precedente DGRT 888/2017;

VISTA la L.R. 41/2018 "Disposizioni in materia di rischio di alluvioni e di tutela dei corsi d'acqua in attuazione del decreto legislativo 23 febbraio 2010, n. 49 (Attuazione della direttiva 2007/60/CE relativa alla valutazione e alla gestione dei rischi di alluvioni). Modifiche alla l.r. 80/2015 e alla l.r. 65/2014";

VISTO il Decreto del Presidente della Giunta Regionale 25 luglio 2018, n. 42/R "Regolamento per lo svolgimento delle attività di polizia idraulica, polizia delle acque, e servizio di piena, in attuazione dell'articolo 5 della legge regionale 28 dicembre 2015, n. 80 (Norme in materia di difesa del suolo, tutela delle risorse idriche e tutela della costa e degli abitati costieri)";

VISTA la Delibera della Giunta Regionale n. 1219 del 02/11/2022 "Aggiornamento dei canoni e degli indennizzi del demanio idrico al tasso di inflazione programmata per l'annualità 2022, ai sensi dell'articolo 6, comma 2 della L.R. 28 dicembre 2015 n. 80";

VISTA la Delibera della Giunta Regionale n. 1555 del 27/12/2022 "Aggiornamento dei canoni per l'uso del demanio idrico ai sensi della l.r. n. 80/2015 e del d.p.g.r. n. 60/R/2016";

VISTA la deliberazione del Consiglio regionale 23 aprile 2024, n. 25 "Modifiche al reticolo idrografico e di gestione di cui alla legge regionale 27 dicembre 2012, n.79, approvato con deliberazione del Consiglio regionale 11 luglio 2023, n. 55";

VISTA l'istanza di concessione presentata dal soggetto identificato nell'allegato "A", parte integrante e sostanziale del presente decreto, acquisita agli atti di questo Settore con prot. n. 395413 del 12/07/2024, con la quale è stata trasmessa in allegato la documentazione progettuale costituita dai seguenti elaborati:

- Relazione tecnica ;
- Corografia;
- Documentazione fotografica;
- Estratto di mappa catastale;
- Elaborato grafico con Piante e Sezioni;

VISTA la comunicazione di avvio del procedimento amministrativo, trasmessa al richiedente con prot. n. 440172 del 06/08/2024;

VISTA inoltre l'integrazione acquisita agli atti di questo Settore con prot. n. 466153 del 29/08/2024, con la quale è stata trasmessa la documentazione definitiva degli interventi;

PRESO ATTO che il progetto, redatto dal tecnico incaricato dal richiedente, prevede la realizzazione di un attraversamento con guado a ruota bagnata, ad uso residenziale (tip. 4.1), del Fosso della Monticchia (AV43235), in località Strada della Lega nel Comune di Sarteano (SI), come da elaborati tecnici allegati all'istanza;

ACCERTATO che il corso d'acqua sopraindicato, riportato nel Reticolo Idrografico del Territorio Toscano di cui alla L.R.T. 79/2012, risulta acqua pubblica ai sensi della DCRT 57/2013 e ss.mm.ii.;

PRESO ATTO che la concessione richiesta comporta l'utilizzo del demanio idrico;

CONSIDERATO che:

- il progetto delle opere da realizzare presenta i requisiti per essere autorizzato con le prescrizioni di seguito riportate;
- la realizzazione dei lavori è disciplinata dal Capo VII del R.D. 523/1904 e dalla normativa regionale di riferimento;

DATO ATTO che nell'elaborato cartografico allegato al presente decreto sotto la lettera "B", quale parte integrante e sostanziale, è individuato l'attraversamento oggetto della presente concessione;

CONSIDERATO che la concessione di cui trattasi è rilasciata senza procedura di assegnazione in concorrenza, in quanto rientra in uno dei casi previsti dall'art. 13 del Regolamento;

RITENUTO che, ai sensi dell'art. 24, comma 6 del Regolamento, la concessione possa essere accordata senza il disciplinare, dando atto che il presente decreto contiene gli elementi essenziali e le clausole che regolano il rapporto giuridico tra amministrazione concedente e concessionario;

VISTA la nota di richiesta di adempimenti preliminari al rilascio della concessione, trasmessa al richiedente con prot. n. 473261 del 03/09/2023;

DATO ATTO che, ai fini dell'uso previsto, dell'esercizio delle attività, il Concessionario è tenuto a munirsi di tutti i titoli abilitativi, autorizzativi e degli atti di assenso, comunque denominati, previsti dalle leggi vigenti;

DATO ATTO che ai sensi dell'art. 22 del Regolamento, il Concessionario si obbliga a:

- a) assumere la custodia dell'area demaniale in concessione, oltre che delle opere realizzate, mantenendole in buono stato, preservandole dal pericolo di distruzione o danneggiamento, salvaguardandole da intrusioni e manomissioni da parte di soggetti non autorizzati, a propria cura e spese;
- b) consentire l'accesso al personale di vigilanza incaricato dalla Concedente, che potrà in ogni momento effettuare verifiche per accertare lo stato di manutenzione dell'area e impartire l'ordine di effettuare gli interventi eventualmente necessari, ad insindacabile giudizio della stessa, per garantire il buon regime delle acque;
- c) sollevare fin d'ora la Concedente da ogni onere e responsabilità per qualsiasi danno derivante alle persone ed alla proprietà pubblica e privata a seguito di inadeguata manutenzione o di inadeguata custodia del bene demaniale in concessione, assumendosi gli oneri del risarcimento;
- d) rispettare le leggi ed i regolamenti ed ordinamenti di polizia urbana e di pubblica sicurezza, nonché la normativa in materia di polizia delle acque contenuta nel R.D. 523/1904 e nel R.D. 1775/1933, tenendo indenne la Regione da ogni conseguenza determinata dalla inosservanza di essi;
- e) non mutare la destinazione del bene in concessione, né apportarvi aggiunte, innovazioni o altro senza la preventiva autorizzazione della Concedente, prendendo atto che tutte le opere addizionali e di miglioria autorizzate resteranno acquisite al demanio senza che il Concessionario possa avere diritto a rimborsi o indennizzi, e che qualora il Concessionario esegua le predette opere senza autorizzazione sarà tenuto alla rimessa in pristino, a propria cura e spese, salvo che la Concedente non ritenga di mantenerle senza alcun onere a proprio carico; sarà tenuto inoltre al risarcimento degli eventuali danni;
- f) assumersi gli oneri di qualsiasi natura gravanti sul bene, ivi compresi gli oneri tributari;
- g) non cedere né sub concedere, neppure parzialmente, il bene oggetto di concessione;
- h) assumere gli oneri di manutenzione ordinaria e straordinaria dei beni e delle aree demaniali interessate, nonché delle opere e degli impianti ivi presenti.

Inoltre il Concessionario:

- si obbliga a porre in essere, a propria cura e spese, tutte le misure necessarie a garantire la stabilità nel tempo dei manufatti, anche in dipendenza del mutevole regime del corso d'acqua, previo ottenimento dell'autorizzazione dell'amministrazione Concedente, dichiarando fin d'ora

di non aver nulla a pretendere per qualsiasi danno eventualmente occorso alle opere oggetto di concessione ed agli utilizzatori, per effetto delle piene e dei fenomeni di dinamica fluviale;

- rimane il solo ed unico responsabile agli effetti del risarcimento di tutti i danni che fossero arrecati alla proprietà privata, a cose o persone per effetto di quanto autorizzato/concesso e comunque tenendo indenne la Regione Toscana da qualsiasi responsabilità, anche giudiziale, per eventuali danni, reclami o molestie che potessero derivare dai lavori e dall'uso delle opere e/o dell'area;
- dovrà provvedere inoltre a ripristinare tempestivamente qualsiasi danno o guasto causato alle opere idrauliche ed al corso d'acqua in generale per effetto del presente atto, in conformità alle prescrizioni che saranno impartite dalla competente Autorità idraulica;
- è obbligato, ai sensi dell'art.2 del R.D. n. 523/1904, ad eseguire a proprie spese e non appena ricevute intimazione, tutte quelle varianti e modifiche, compresa anche l'eventuale demolizione delle opere stesse e la messa in pristino dello stato dei luoghi, che, a giudizio insindacabile dell'Autorità idraulica, si rendessero necessarie per garantire il buon regime idraulico o in seguito all'accertamento di effetti dannosi delle opere stesse o per le variate condizioni del corso d'acqua o per ogni altro pubblico interesse che potesse sopravvenire;
- dovrà farsi carico di ogni atto ed onere necessario per procedere all'eventuale occupazione e/o interferenza con i terreni e le proprietà private e/o pubbliche limitrofe;

DATO ATTO che nella realizzazione delle opere dovranno essere osservate le prescrizioni tecniche e generali, che vengono di seguito specificate:

➤ PRESCRIZIONI TECNICHE:

- il guado dovrà essere realizzato a “ruota bagnata”, con la previsione di una modesta regolarizzazione delle sponde, nel solo tratto utilizzato per il transito dei mezzi ed in raccordo con la sede stradale di collegamento;
- il manufatto di attraversamento (soletta in c.a.) dovrà essere opportunamente ammorsato al fondo del corso d'acqua e, a lavorazioni concluse, lo stesso non dovrà avere elementi in sporgenza rispetto al profilo della sezione longitudinale (monte/valle) dell'alveo nel tratto interessato dall'opera;
- il Concessionario dovrà provvedere a realizzare opportune opere di raccordo, a monte e a valle, tra il profilo naturale delle sponde del corso d'acqua e le livellette di pendenza del manufatto di attraversamento al fine di non alterare il regime idraulico;
- il Concessionario avrà l'onere di tenersi costantemente informato sulle previsioni meteo e sugli eventuali stati d'allerta, accertando la possibilità di utilizzo del guado solo in condizione di totale sicurezza e sotto la propria, piena responsabilità;
- il Concessionario, dovrà adottare ogni precauzione necessaria affinché l'interferenza dell'opera in alveo con la dinamica fluviale, non determini danno o pericolo per la pubblica incolumità e a terzi;
- il Concessionario dovrà prevedere periodiche e opportune operazioni di manutenzione del guado stesso, ripristinando allo stato originario eventuali modifiche alla sezione del corso d'acqua nell'area di attraversamento;
- il Concessionario dovrà porre attenzione alla periodica verifica e ripulitura da vegetazione e da detriti in alveo che possono ostruire il regolare deflusso delle acque, nei tratti a monte e valle dell'attraversamento;
- il Concessionario dovrà posizionare idonea segnaletica che indichi la presenza del guado in entrambi i sensi di marcia, ad una adeguata distanza dallo stesso, e che riporti tutte le informazioni necessarie ad illustrare con chiarezza il pericolo derivante da eventi meteorologici avversi;
- durante l'esecuzione dei lavori non dovrà essere mai impedito o ostacolato il regolare deflusso delle acque, né essere mai ridotta l'efficienza idraulica, nel tratto del corso d'acqua interessato;
- durante l'esecuzione dei lavori dovranno essere messi in atto tutti gli accorgimenti e le precauzioni necessarie affinché l'interferenza con la dinamica fluviale non determini aggravio di rischio idraulico ed in generale pericolo per l'incolumità delle persone e danni ai beni pubblici e privati;

- tutte le opere provvisionali occorrenti per l'esecuzione dei lavori dovranno ingombrare il meno possibile l'alveo del corso d'acqua ed in ogni caso dovranno essere rimosse a lavori ultimati e comunque prima del sopraggiungere delle piene;
- tutti i lavori dovranno essere eseguiti a perfetta regola d'arte secondo le normative, le specifiche e le linee guida esistenti per i materiali da costruzione e le modalità realizzative. Le opere finite dovranno risultare conformi ai disegni allegati all'istanza;
- al termine di ogni giornata lavorativa eventuali materiali di risulta, detriti ed opere provvisionali, dovranno essere allontanati dal cantiere che interessa le pertinenze fluviali;
- dovrà essere sempre garantito l'accesso all'alveo al personale della Regione Toscana e del Consorzio di Bonifica 6 Toscana Sud, od altro da tali Enti comandati, addetto alla vigilanza e alla manutenzione dei corsi d'acqua;
- i lavori che in qualsiasi modo interesseranno l'alveo del corso d'acqua dovranno essere eseguiti in condizioni meteorologiche favorevoli, mentre in condizioni di mete avverse, in particolare con codice allerta del Centro Funzionale Regionale (www.cfr.toscana.it), dovranno essere interrotti per tutta la durata dell'avviso;
- prescrizioni su eventuali interventi di taglio di alberature:
 - gli interventi siano effettuati nel rispetto del R.D. 523/1904, con particolare riferimento all'art. 96 lett. "c";
 - siano richiesti eventuali pareri/nulla osta a altri Organi competenti in materie ambientali e di taglio vegetazione e ne siano rispettate le possibili prescrizioni riportate;
 - si prenda espressamente atto di quanto riportato nella seguente normativa vigente:
 - Delibera della Giunta Regionale della Toscana n. 1315 del 28/10/2019 "Direttive regionali per la manutenzione dei corsi d'acqua e per la protezione e conservazione dell'ecosistema toscano";
 - L.R. 39/2000 "Legge forestale della Toscana" e ss.mm.ii;
 - L.R. 30/2015 "Norme per la conservazione e la valorizzazione del patrimonio naturalistico-ambientale regionale. Modifiche alla l.r. 24/1994, alla l.r. 65/1997, alla l.r. 24/2000 ed alla l.r. 10/2010";
 - D.P.G.R. 48/R/2003 "Regolamento Forestale";
- al termine dei lavori dovrà essere ripristinato lo stato dei luoghi interessato dal cantiere e da occupazioni temporanee, comprensivo di tutte quelle aree che hanno visto il passaggio dei mezzi sia lungo le rive degli alvei che sulle viabilità di accesso;
- il Concessionario deve intervenire anche successivamente al completamento delle opere qualora, per effetto di assestamento, di dilavamento e/o erosione, si manifestassero avvallamenti, cedimenti e fessurazioni nell'area interessata dall'intervento;
- in caso di terreno bagnato è vietato il transito ai mezzi pesanti su argini, sponde e relative pertinenze;
- eventuali interventi di manutenzione straordinaria dovranno essere comunicati tempestivamente a questo Settore e potranno essere eseguiti solo previa autorizzazione.
 - **PRESCRIZIONI GENERALI:**
- la presente autorizzazione riguarda esclusivamente l'esecuzione delle opere indicate in premessa, per cui ogni variazione od ogni ulteriore opera o attività non indicata negli elaborati progettuali inoltrati, od altro comunque non previsto, dovrà essere sottoposto ad ulteriore esame di questo Settore per la nuova eventuale autorizzazione, prima della loro esecuzione;
- la presente autorizzazione ha validità di tre anni dalla data del rilascio, pena di decadenza del presente decreto senza necessità di ulteriori comunicazioni da parte dello scrivente ufficio; la stessa può essere rinnovata una sola volta, per un periodo massimo di tre anni, su richiesta dell'interessato da presentare almeno trenta giorni prima della scadenza;
- le opere saranno eseguite a totale cura e spese del richiedente;
- il richiedente è tenuto a comunicare tempestivamente a questo Genio Civile e al Consorzio di Bonifica 6 Toscana Sud la data di inizio dei lavori in narrativa e il nominativo della D.L., con relativo recapito telefonico e postale; inoltre, entro 60 giorni dal termine dei lavori, dovrà provvedere a comunicarne la data e a trasmettere contestualmente anche l'attestazione dalla quale risulti che le opere o gli interventi siano stati realizzati ed ultimati in conformità al progetto

e ad eventuali varianti autorizzate, nonché nel rispetto delle condizioni espresse nel presente provvedimento autorizzativo;

DATO ATTO che la concessione demaniale, decorrente dalla data di adozione del presente decreto, può essere rilasciata per la durata massima di nove anni, ai sensi dell'art. 5 del Regolamento;

CONSIDERATO che, come espressamente previsto all'art. 23 del Regolamento, alla cessazione della concessione, per decorrenza del termine di durata sopra indicato, rinuncia, revoca o decadenza, la concessione si risolve col conseguente obbligo per il Concessionario di ripristinare, a proprie spese, le aree e i luoghi occupati nel termine assegnato dall'Amministrazione concedente e che in caso contrario si farà luogo all'esecuzione d'ufficio in danno del Concessionario, salvo valutare, d'ufficio o su istanza del concessionario, l'acquisizione al demanio dei manufatti realizzati dal concessionario medesimo, qualora non derivi alcun onere per la Regione e senza che possa essere riconosciuto alcun compenso o indennizzo a favore del concessionario;

CONSIDERATO che, ai sensi dell'art. 25 del Regolamento, il rinnovo della concessione è ammissibile solo nei casi di cui all'art. 13, comma 1 lettere a), b), c) e g) e la concessione non è rinnovabile tacitamente alla scadenza, la domanda di rinnovo deve essere presentata, almeno trenta giorni prima della scadenza della concessione, ai sensi e con le modalità di cui all'art. 14 e fino al rilascio della nuova concessione e solo qualora abbia presentato domanda di rinnovo nel termine predetto il richiedente può continuare ad utilizzare l'area con le medesime modalità e condizioni della concessione in scadenza previo pagamento di un corrispettivo commisurato al canone, salvo conguaglio al rilascio della concessione;

CONSIDERATO che il canone demaniale annuale per un attraversamento con guado ad uso residenziale (tip. 4.1) ammonta ad € 280,00, determinato in base alle tariffe approvate dalla Giunta con la DGRT n. 888/2017 e ss.mm.ii., precisando che il canone potrà essere aggiornato annualmente dalla Giunta Regionale sulla base del tasso di inflazione programmato per l'anno di riferimento;

CONSIDERATO che il canone dovrà essere corrisposto anche se il concessionario non possa o non voglia fare uso in tutto o in parte della concessione e che in caso di rinuncia il pagamento del canone è dovuto per tutta l'annualità in cui l'istanza è stata presentata;

RITENUTO di commisurare a una annualità del canone il deposito cauzionale di cui all'art. 31 del Regolamento, versato dal concessionario a garanzia del regolare pagamento del canone e/o a titolo di rimborso delle spese eventualmente sostenute da questa Amministrazione e da reintegrare fino alla suddetta misura nel caso di prelievi parziali di somme, nel corso della concessione;

TENUTO CONTO che la concessione è rilasciata a titolo oneroso e temporaneo e che il soggetto richiedente, in ottemperanza agli adempimenti preliminari richiesti con la nota sopracitata:

- ha provveduto al versamento dell'importo di € 93,33 corrispondente a 4/12mi del canone 2024 dovuto per un attraversamento con guado ad uso residenziale;
- ha provveduto al versamento dell'imposta sulle concessioni demaniali per l'anno 2024, pari ad € 46,67;
- ha provveduto al versamento di un deposito cauzionale di € 280,00, pari ad una annualità del canone;
- ha assolto agli obblighi relativi all'imposta di bollo ai sensi del D.P.R. 642/1972, come da documentazione conservata agli atti (Ricevuta di pagamento PagoPA – IUBD 01240002302906 del 11/09/2024);

RILEVATO che l'inosservanza delle condizioni e prescrizioni cui è vincolato il presente provvedimento, al pari dell'inosservanza delle norme contenute nel Capo VII del R.D. 523/1904, comporterà denuncia all'Autorità Giudiziaria ai sensi dell'art. 374 della L. 2248/1865, allegato F;

DATO ATTO che il presente decreto è sostanzialmente conforme allo schema approvato con Decreto del Direttore n. 463 del 12/02/2016, all. B;

DATO ATTO che, per quanto non espressamente previsto dal presente provvedimento, si applicano le disposizioni legislative e regolamentari, statali e regionali, vigenti in materia;

DATO ATTO che il Responsabile del procedimento, ai sensi della Legge 241/1990 e ss.mm.ii., è il Dirigente del Settore Genio Civile Toscana Sud;

Tutto ciò premesso e considerato

DECRETA

- 1) di rilasciare al soggetto identificato nell'allegato "A", parte integrante e sostanziale del presente decreto, la concessione demaniale per un attraversamento con guado a ruota bagnata, ad uso residenziale (tip. 4.1), del Fosso della Monticchia (AV43235), in località Strada della Lega nel Comune di Sarteano (SI), così come rappresentato nell'elaborato cartografico facente parte integrante e sostanziale del presente decreto (allegato "B");
- 2) di dare atto che gli effetti della concessione decorrono dalla data del presente decreto e che la stessa avrà scadenza in data 31/08/2033, secondo le disposizioni e le clausole espresse in precedenza;
- 3) di dare atto che l'autorizzazione ad eseguire i lavori di cui alla presente concessione ha validità di tre anni dalla data del rilascio, pena la decadenza senza necessità di ulteriori comunicazioni da parte dello scrivente ufficio;
- 4) di dare atto che l'autorizzazione ad eseguire i lavori di cui alla presente concessione ha validità di tre anni dalla data del rilascio, pena la decadenza del presente decreto senza necessità di ulteriori comunicazioni da parte dello scrivente ufficio;
- 5) di dare atto che il Concessionario, per effetto del presente provvedimento, risulta soggetto agli obblighi di cui all'art. 22 del Regolamento, alle prescrizioni generali e tecniche, nonché alle disposizioni in materia di rinnovo e cessazione della concessione di cui agli articoli 23 e 25 del Regolamento, distintamente evidenziate in narrativa;
- 6) di dare atto che il presente provvedimento è rilasciato ai soli fini di tutela delle opere idrauliche e del buon regime delle acque pubbliche, giusto l'art. 2 del R.D. 523/1904, e pertanto fa salvi e impregiudicati i diritti di terzi. Il destinatario è tenuto a munirsi di tutti gli ulteriori titoli abilitativi e atti di assenso previsti dalle leggi vigenti;
- 7) di dare atto che il richiedente è a conoscenza che, ferme restando le vigenti disposizioni urbanistiche del Comune interessato, in assenza della presente concessione non possono iniziare i lavori;
- 8) di non procedere alla registrazione fiscale del presente provvedimento, considerato che l'ammontare dell'imposta proporzionale dovuta per l'intera durata della concessione risulta inferiore all'importo di euro 200,00, ai sensi dell'art. 2, parte II della Tariffa del D.P.R. 131/1986. Resta ferma comunque la possibilità da parte del Concessionario, in caso d'uso, di provvedere alla sua registrazione;
- 9) di trasmettere telematicamente il presente provvedimento al Concessionario, al Tecnico incaricato e al Comune di Sarteano (SI), per le competenze in materia di Protezione Civile.

Avverso il presente provvedimento è ammesso ricorso all'Autorità Giudiziaria competente nei termini di legge.

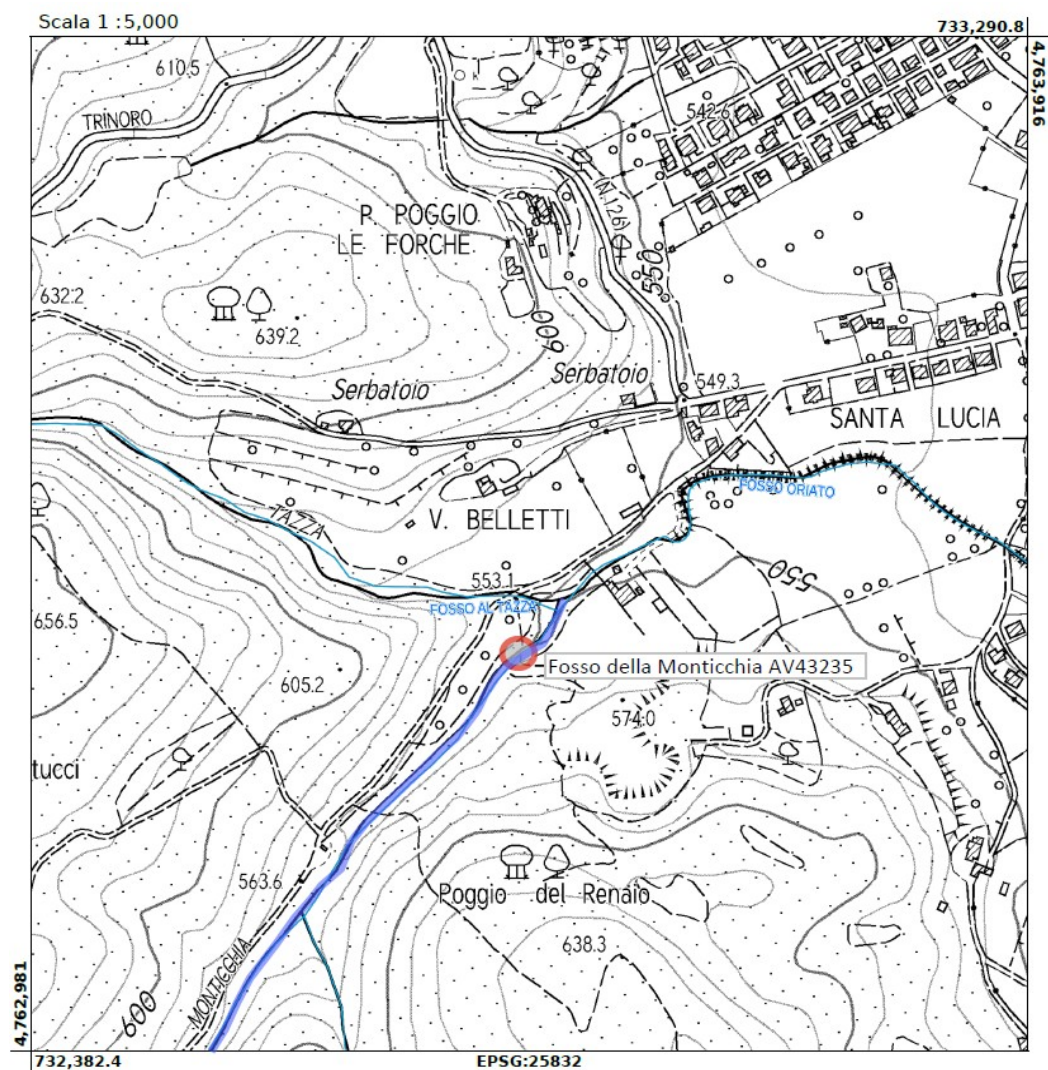
Il Dirigente

Allegati n. 2

- A* *Dati concessionario*
0d2242478546b632b27a5624bccca0522227ddaed05694eaa1e4a003b1db57503
- B* *Cartografia*
f81d807bba06c6a2455a4b0b907e9e40b6e2dbafb71f384fe7ed41152d6c7585

Allegato "B"

Pratica SiDIT n. 5171/2024 - Proc. n. 7181/2024; Cod. loc. n. 2591 (O.I.) - Concessione demaniale per un attraversamento con guado a ruota bagnata, ad uso residenziale (tip. 4.1), del Fosso della Monticchia (AV43235), in località Strada della Lega nel Comune di Sarteano (SI).





REGIONE TOSCANA

DIREZIONE DIFESA DEL SUOLO E PROTEZIONE CIVILE

SETTORE GENIO CIVILE VALDARNO SUPERIORE

Responsabile di settore Gennarino COSTABILE

Incarico: DECR. DIRIG. CENTRO DIREZIONALE n. 10159 del 14-05-2024

Decreto soggetto a verifica di cui all'art. 7 del disciplinare di controllo ai sensi della DGR n. 521/2024

Numero adozione: 21807 - Data adozione: 27/09/2024

Oggetto: r.d. 1775/33 - Regolamento Regione Toscana n. 61/r del 16/08/2016 e s.m.i. - Procedimento-Pratica SiDIT n. 4686/2024-413801/2020; Codice locale n. 382. Concessione di derivazione di acque pubbliche nel Comune di Barberino di Mugello, Località CASE AL FIUME.

Il presente atto è pubblicato sul BURT ai sensi degli articoli 4, 5 e 5 bis della l.r. 23/2007 e sulla banca dati degli atti amministrativi della Giunta regionale ai sensi dell'art.18 della l.r. 23/2007. Sono esclusi dalla pubblicazione gli allegati A, B nel rispetto dei limiti alla trasparenza posti dalla normativa statale.

Data certificazione e pubblicazione in banca dati ai sensi L.R. 23/2007 e ss.mm.: 30/09/2024

Documento informatico firmato digitalmente ai sensi del testo unico D.P.R. 28 dicembre 2000,n. 445, del D.Lgs. 7 marzo 2005, n. 82 e norme collegate, il quale sostituisce il testo cartaceo e la firma autografa.

Numero interno di proposta: 2024AD024386

IL DIRIGENTE

VISTO il R.D. 11 dicembre 1933 n. 1775 "Testo unico delle disposizioni sulle acque e impianti elettrici";

VISTA la L. 7 agosto 1990 n. 241 e ss. mm.ii.;

VISTO il D.Lgs 31 marzo 1998 n. 112 "Conferimento di funzioni e compiti amministrativi dello Stato alle regioni ed agli enti locali", in attuazione del capo I della legge 15 marzo 1997, n. 59;

VISTA la Deliberazione del Consiglio della Regione Toscana 25 gennaio 2005 n. 6 "Approvazione del piano di tutela delle acque";

VISTO il D.Lgs. 3 aprile 2006 n. 152 "Norme in materia ambientale";

VISTA la L.R. 3 marzo 2015 n. 22 "Riordino delle funzioni provinciali e attuazione della legge 7 aprile 2014 n. 56";

VISTA la L.R. 28 dicembre 2015 n. 80 "Norme in materia di difesa del suolo, tutela delle risorse idriche e tutela della costa e degli abitati costieri";

VISTI i regolamenti della Regione Toscana:

- 21 aprile 2015, n. 51/R "Regolamento di attuazione dell'articolo 11, comma 1, lettere e) ed f) della legge regionale 28 dicembre 2015 n. 80. Disciplina degli obblighi di misurazione delle portate e dei volumi dei prelievi e delle restituzioni di acqua pubblica e delle modalità di trasmissione dei risultati delle misurazioni";

- 16 agosto 2016, n. 61/R "Regolamento di attuazione dell'articolo 11, commi 1 e 2, della legge regionale 28 dicembre 2015 n. 80 (Norme in materia di difesa del suolo, tutela delle risorse idriche e tutela della costa e degli abitati costieri) recante disposizioni per l'utilizzo razionale della risorsa idrica e per la disciplina dei procedimenti di rilascio dei titoli concessori e autorizzatori per l'uso di acqua. Modifiche al D.P.G.R. 51/R/2015";

VISTA la delibera della Giunta regionale 21/01/2019 n. 58, pubblicata nel Burt il 30/01/2019, recante "Indirizzi di prima applicazione per la valutazione ambientale ex ante delle derivazioni idriche e l'individuazione del deflusso ecologico in relazione agli obiettivi di qualità ambientale definiti dai Piani di gestione delle Acque delle autorità di Distretto Idrografico ricadenti nel territorio della Regione Toscana";

VISTA la delibera della Giunta Regionale del 1 ottobre 2018 n. 1068 "Delibera di determinazione dei canoni sulle utilizzazioni delle acque per l'annualità 2018" e successive delibere di aggiornamento dei canoni sulla base del tasso di inflazione programmata (TIP);

VISTO l'art. 1 della L.R. 16 aprile 2019, n. 19 recante "Interventi normativi relativi alla prima variazione al bilancio di previsione 2019 - 2021" con il quale è stata abrogata l'imposta regionale sulle concessioni di acque pubbliche, prevista dalla lettera b) del comma 2 dell'art. 1 della L.R. n. 2 del 30/12/1971, a partire dall'anno di imposta 2019;

CONSIDERATO che con domanda in data 20-06-2024 al numero protocollo 348489 il richiedente come meglio identificato nell'allegato al presente atto per farne parte integrante e sostanziale (allegato A), con domicilio fiscale in Italia come meglio identificato nell'allegato al presente atto per farne parte integrante e sostanziale (allegato B) - giusta procura Prot. n. 0501455 in data 20/09/2024, ha fatto Domanda di concessione di derivazione di acqua pubblica nel Comune di Barberino di Mugello, Località CASE AL FIUME, dal corso d'acqua Torrente Sorcella in posizione adiacente al foglio n. 99, particella n. 69, ad uso CIVILE;

VISTI gli esiti dell'istruttoria svolta dall'Ufficio e le caratteristiche della derivazione che possono essere

così sintetizzate:

- la quantità di acqua da derivare, sulla quale è calcolato il canone di concessione, è fissata in misura della portata media di 0,01 l/s, per un fabbisogno di 370 metri cubi annui, destinati ad uso CIVILE;

CONSIDERATO CHE il richiedente ha versato in data 19/09/2024 la somma di € 84,70 (*euro ottantaquattro virgola settanta centesimi*) a titolo di cauzione, a garanzia del pagamento del canone di concessione di derivazione d'acqua pubblica ai sensi dell'art. 60 della D.P.G.R. 61/R/2016 e della D.G.R.T. n. 1068/2018 e degli obblighi assunti con il disciplinare di concessione, somma che sarà restituita alla scadenza della concessione senza rinnovo, la somma di € 21,17 (*euro ventuno virgola diciassette centesimi*) per rateo del canone anticipato per l'annualità 2024 e la somma di € 40,00 (*euro quaranta virgola zero centesimi*) a titolo di contributo ex art. 7 del R.D. 1775/1933;

DATO ATTO CHE il richiedente come meglio identificato nell'allegato al presente atto per farne parte integrante e sostanziale (allegato A) ha sottoscritto il Disciplinare conservato agli atti e allegato al presente decreto contenente gli obblighi e le condizioni cui è vincolata la concessione di acque pubbliche di cui all'oggetto;

DATO ATTO CHE il Disciplinare in questione è conforme allo schema tipo approvato con Delibera G.R.T. n. 194 del 16/03/2016;

RITENUTA l'istanza presentata meritevole di approvazione;

DATO ATTO che il responsabile del procedimento amministrativo, ai sensi della Legge 241/1990 e s.m.i., è il titolare di incarico di Elevata Qualificazione in "Procedure tecnico autorizzative in materia di acque - Valdarno Superiore";

DATO ATTO CHE l'imposta di bollo relativa al presente atto è stata regolarmente assolta;

Tutto ciò premesso e considerato

DECRETA

1. di rilasciare, entro i limiti di disponibilità dell'acqua e fatti salvi i diritti di terzi, al richiedente come meglio identificato nell'allegato al presente atto per farne parte integrante e sostanziale (allegato A), con domicilio fiscale in Italia come meglio identificato nell'allegato al presente atto per farne parte integrante e sostanziale (allegato B) - giusta procura Prot. n. 0501455 in data 20/09/2024, la concessione di acque superficiali dal corso d'acqua Torrente Sorcella in posizione adiacente al foglio n. 99, particella n. 69, in Comune di Barberino di Mugello, Località CASE AL FIUME, per uso CIVILE, per una portata media di 0,01 l/s di acqua sulla base della quale sarà calcolato il canone di concessione;
2. di stabilire la durata della concessione in anni 20 (*venti*) con decorrenza dalla data del presente atto;
3. di approvare il Disciplinare conservato agli atti dell'ufficio scrivente e allegato al presente decreto per farne parte integrante e sostanziale (allegato A), contenente gli obblighi e le condizioni cui è vincolata la concessione di acque pubbliche di cui all'oggetto;
4. di dichiarare che gli obblighi derivanti dalla presente concessione sono regolati come stabilito nel Disciplinare di Concessione richiamato e approvato al precedente punto 3;
5. di dichiarare che ai sensi della D.G.R. n. 1068/2018 e successive delibere di aggiornamento dei canoni sulla base del tasso di inflazione programmata (TIP), il canone annuo è stabilito nella misura di € 84,70 (*euro ottantaquattro virgola settanta centesimi*);
6. di dichiarare che la Regione Toscana resta sollevata da ogni onere e responsabilità in dipendenza dell'attingimento, inclusi gli eventuali danni verso terzi e qualsiasi altro danno si possa verificare, durante

l'esercizio della derivazione, alle persone ed alla proprietà pubblica e privata, che saranno in ogni caso posti a carico del Concessionario;

7. di trasmettere il presente provvedimento al Concessionario e al Comune di Barberino di Mugello;

Avverso il presente provvedimento è ammesso ricorso nei confronti dell'autorità giudiziaria competente nei termini di legge.

IL DIRIGENTE

Allegati n. 2

A

DISCIPLINARE

c3fa6fe72693e4aeff4fe6479489218c97f848bbeec964ebbc9f2d3e7bd37a98

B

DATI IDENTIFICATIVI DEL RICHIEDENTE

a69cf0b14069198e33f7917eb8d148f1af285692358a8a284d4d959df9f82d32

**REGIONE TOSCANA**

DIREZIONE DIFESA DEL SUOLO E PROTEZIONE CIVILE

SETTORE GENIO CIVILE TOSCANA SUD

Responsabile di settore Renzo RICCIARDI

Incarico: DECR. DIRIG. CENTRO DIREZIONALE n. 10159 del 14-05-2024

Decreto soggetto a verifica di cui all'art. 7 del disciplinare di controllo ai sensi della DGR n. 521/2024

Numero adozione: 21812 - Data adozione: 27/09/2024

Oggetto: Pratica SiDIT n. 2944/2022 (Proc. n. 7725/2024) - Subentro nella titolarità della concessione rilasciata dalla Regione Toscana con decreto dirigenziale n. 8738 del 23/04/2024 "Oggetto: Pratica SiDIT n. 2944/2022 - Proc. 1069/2024; Cod. Loc. 4/2019 - Concessione di area demaniale di mq 8208 per uso taglio vegetazione arborea ed arbustiva (tip. 8.3), situata lungo tratti del fiume Ombrone (TS68276, TS67886, TS67100, TS66931, TS63430, TS63342, TS62266, TS60166, TS59612), in località P. Santa Maria, Isoletto, Il Poggio, Ponte d'Istia, C. Grillese nel comune di Grosseto. Concessionario: Biomass Trading S.R.L."

Il presente atto è pubblicato sul BURT ai sensi degli articoli 4, 5 e 5 bis della l.r. 23/2007 e sulla banca dati degli atti amministrativi della Giunta regionale ai sensi dell'art.18 della l.r. 23/2007. E' escluso dalla pubblicazione l'allegato A nel rispetto dei limiti alla trasparenza posti dalla normativa statale.

Data certificazione e pubblicazione in banca dati ai sensi L.R. 23/2007 e ss.mm.: 30/09/2024

Documento informatico firmato digitalmente ai sensi del testo unico D.P.R. 28 dicembre 2000, n. 445, del D.Lgs. 7 marzo 2005, n. 82 e norme collegate, il quale sostituisce il testo cartaceo e la firma autografa.

Numero interno di proposta: 2024AD024446

IL DIRIGENTE

VISTI gli artt. 93, 95, 97 e 98 del R.D. 523/1904 “Testo unico delle disposizioni di legge intorno alle opere idrauliche delle diverse categorie”;

VISTO l'art. 1, comma 1, della L.R. n. 2/1971, che ha istituito l'imposta regionale sulle concessioni statali per l'occupazione e l'uso dei beni del demanio e del patrimonio indisponibile dello Stato, situati nell'ambito della Regione, attualmente commisurata al 50% del canone di concessione dei beni del demanio idrico e delle relative aree, il cui versamento deve essere effettuato entro il 31 dicembre dell'anno in cui deve essere versato il canone di concessione;

VISTA la Legge 241/1990 e ss.mm.ii., “Nuove norme in materia di procedimento amministrativo e di diritto di accesso ai documenti amministrativi”;

VISTA la L. 37/1994 “Norme per la tutela ambientale delle aree demaniali dei fiumi, torrenti, laghi e altre acque pubbliche”;

VISTO il D.Lgs. n. 112 del 31/03/1998 "Conferimento di funzioni e compiti amministrativi dello Stato alle regioni ed agli enti locali, in attuazione del capo I della legge 15 marzo 1997, n. 59”;

VISTA la L.R. 23 luglio 2009 n. 40 “Norme sul procedimento amministrativo, per la semplificazione e la trasparenza dell'attività amministrativa”;

VISTA la L.R. 79/2012 “Nuova disciplina in materia di consorzi di bonifica. Modifiche alla L.R. 69/2008 e alla L.R. 91/1998. Abrogazione della L.R. 34/1994”;

VISTA la D.C.R.T. n. 57 del 11/06/2013 “Individuazione del reticolo idrografico e di gestione ai sensi dell'articolo 22, comma 1, lettera e), della legge regionale 27 dicembre 2012, n. 79 (Nuova disciplina in materia di consorzi di bonifica. Modifiche alla l.r. 69/2008 e alla l.r. 91/1998. Abrogazione della l.r. 34/1994)”;

VISTA la L.R. 22/2015 “Riordino delle funzioni provinciali e attuazione della legge 7 aprile 2014, n. 56” che dispone in ordine al trasferimento alla Regione Toscana della gestione del demanio idrico e dell'introito dei relativi proventi;

VISTA la L.R. 30/2015 “Norme per la conservazione e la valorizzazione del patrimonio naturalistico - ambientale regionale. Modifiche alla l.r. 24/1994, alla l.r. 65/1997, alla l.r. 24/2000 ed alla l.r. 10/2010”;

VISTA la L.R. 80/2015 "Norme in materia di difesa del suolo, tutela delle risorse idriche e tutela della costa e degli abitati costieri", ed in particolare l'art. 2, lett. i);

VISTO il Decreto Dirigenziale n. 463 del 12/02/2016, con il quale si approva lo schema del decreto di concessione delle aree demaniali;

VISTO il Decreto del Presidente della Giunta Regionale Toscana n. 60/R del 12/08/2016 “Regolamento in attuazione dell'art. 5 della LR 80/2015, recante disciplina per il rilascio delle concessioni per l'utilizzo del demanio idrico e criteri per la determinazione dei canoni”, d'ora in avanti “Regolamento”;

VISTA la D.G.R.T. n. 888 del 07/08/2017 e ss.mm.ii., avente ad oggetto “Determinazione dei canoni per l'uso del Demanio Idrico – revoca della D.G.R.T. n.1138 del 15/11/2016” con cui sono stati rideterminati sia i canoni da applicare alla varie tipologie di concessioni per l'utilizzo delle

aree demaniali, sia i nuovi importi per quanto concerne gli oneri istruttori oltre alle modalità di pagamento e riscossione;

VISTA la Delibera della Giunta Regionale n. 1414 del 17/12/2018, con la quale si introducono alcune modifiche nell'applicazione dei canoni di specifiche occupazioni demaniali e si confermano, per il resto, i canoni per l'uso del demanio idrico fissati dalla precedente DGRT 888/2017;

VISTA la L.R. 41/2018 "Disposizioni in materia di rischio di alluvioni e di tutela dei corsi d'acqua in attuazione del decreto legislativo 23 febbraio 2010, n. 49 (Attuazione della direttiva 2007/60/CE relativa alla valutazione e alla gestione dei rischi di alluvioni). Modifiche alla l.r. 80/2015 e alla l.r. 65/2014";

VISTO il Decreto del Presidente della Giunta Regionale 25 luglio 2018, n. 42/R "Regolamento per lo svolgimento delle attività di polizia idraulica, polizia delle acque, e servizio di piena, in attuazione dell'articolo 5 della legge regionale 28 dicembre 2015, n. 80 (Norme in materia di difesa del suolo, tutela delle risorse idriche e tutela della costa e degli abitati costieri)";

VISTA la Delibera della Giunta Regionale n. 1219 del 02/11/2022 "Aggiornamento dei canoni e degli indennizzi del demanio idrico al tasso di inflazione programmata per l'annualità 2022, ai sensi dell'articolo 6, comma 2 della L.R. 28 dicembre 2015 n. 80";

VISTA la Delibera della Giunta Regionale n. 1555 del 27/12/2022 "Aggiornamento dei canoni per l'uso del demanio idrico ai sensi della l.r. n. 80/2015 e del d.p.g.r. n. 60/R/2016";

VISTA la deliberazione del Consiglio Regionale 23 aprile 2024, n. 25 "Modifiche al reticolo idrografico e di gestione di cui alla legge regionale 27 dicembre 2012, n.79, approvato con deliberazione del Consiglio regionale 11 luglio 2023, n. 55";

PREMESSO che la Regione Toscana, con decreto dirigenziale n. 8738 del 23/04/2024, ha rilasciato a Biomass Trading S.R.L. una concessione di area demaniale di mq 8208 per uso taglio vegetazione arborea ed arbustiva (tip. 8.3), situata lungo tratti del fiume Ombrone (TS68276, TS67886, TS67100, TS66931, TS63430, TS63342, TS62266, TS60166, TS59612), in località P. Santa Maria, Isoletto, Il Poggio, Ponte d'Istia, C. Grillese nel comune di Grosseto, avente effetti dalla data di comunicazione di inizio lavori, ed in ogni caso fino al 13/02/2026;

VISTA la richiesta di subentro nella concessione suddetta, presentata dalla Società identificata nell'allegato "A", parte integrante e sostanziale del presente decreto, acquisita agli atti del Settore con prot. n. 460634 del 23/08/2024;

DATO ATTO che le aree assegnate in concessione sono rappresentate nell'elaborato cartografico allegato al decreto dirigenziale n. 8738 del 23/04/2024;

RITENUTO che, ai sensi dell'art. 36 del Regolamento, sussistano le condizioni per il rilascio del presente decreto di subentro;

ACCERTATO che l'uso dell'area oggetto del presente subentro è stato conforme agli obblighi di cui all'art. 22 e che, fino alla data di rilascio del presente decreto, i canoni e l'imposta regionale sono stati regolarmente corrisposti;

DATO ATTO che il subentrante è obbligato nei modi e nei termini del concessionario a cui subentra;

DATO ATTO che il richiedente ha assolto agli obblighi relativi all'imposta di bollo ai sensi del D.P.R. 642/1972, come da documentazione conservata agli atti (dichiarazione di utilizzo marca da

bollo n. 01201758470414 del 24/06/2024);

RILEVATO che l'inosservanza delle condizioni e prescrizioni cui è vincolato il presente provvedimento, al pari dell'inosservanza delle norme contenute nel Capo VII del R.D. 523/1904, comporterà denuncia all'Autorità Giudiziaria ai sensi dell'art. 374 della L. 2248/1865, allegato F;

DATO ATTO che il presente decreto è sostanzialmente conforme allo schema approvato con Decreto del Direttore n. 463 del 12/02/2016, all. B;

DATO ATTO che, per quanto non espressamente previsto dal presente provvedimento, si applicano le disposizioni legislative e regolamentari, statali e regionali, vigenti in materia;

DATO ATTO che il Responsabile del procedimento, ai sensi della Legge 241/1990 e ss.mm.ii., è il Dirigente del Settore Genio Civile Toscana Sud;

Tutto ciò premesso e considerato

DECRETA

1. il subentro della Società identificata nell'allegato "A", parte integrante e sostanziale del presente decreto, nella concessione rilasciata dalla Regione Toscana con decreto dirigenziale n. 8738 del 23/04/2024, "Oggetto: Pratica SiDIT n. 2944/2022 – Proc. 1069/2024; Cod. Loc. 4/2019 – Concessione di area demaniale di mq 8208 per uso taglio vegetazione arborea ed arbustiva (tip. 8.3), situata lungo tratti del fiume Ombrone (TS68276, TS67886, TS67100, TS66931, TS63430, TS63342, TS62266, TS60166, TS59612), in località P. Santa Maria, Isoletto, Il Poggio, Ponte d'Istia, C. Grillese nel comune di Grosseto. Concessionario: Biomass Trading S.R.L.";
2. di confermare il termine della concessione demaniale indicato nel decreto dirigenziale n. 8738 del 23/04/2024;
3. di dare atto che gli effetti del subentro decorrono dalla data del presente decreto;
4. di dare atto che il Concessionario, per effetto del presente provvedimento, risulta soggetto agli obblighi e alle prescrizioni riportate nel decreto dirigenziale n. 8738 del 23/04/2024, da intendersi integralmente riportate e trascritte;
5. di dare atto che il presente provvedimento è rilasciato ai soli fini di tutela delle opere idrauliche e del buon regime delle acque pubbliche, giusto l'art. 2 del R.D. 523/1904, e pertanto fa salvi e impregiudicati i diritti di terzi;
6. di non procedere alla registrazione fiscale del presente provvedimento, considerato che l'ammontare dell'imposta proporzionale dovuta per l'intera durata della concessione risulta inferiore alla misura di Euro 200,00, ai sensi dell'art. 2, parte II della Tariffa del D.P.R. 131/1986. Resta ferma comunque la possibilità da parte del concessionario, in caso d'uso, di provvedere alla sua registrazione;
7. di trasmettere telematicamente il presente provvedimento al richiedente e al precedente concessionario.

Avverso il presente provvedimento è ammesso ricorso all'Autorità Giudiziaria competente nei termini di legge.

Il Dirigente

Allegati n. 1

A

Dati richiedente

e59a1f0af4a0b34f50452ea6788709b939c2ba5d34c4a63d1f190e40fdeb6fb0



REGIONE TOSCANA

DIREZIONE DIFESA DEL SUOLO E PROTEZIONE CIVILE

SETTORE GENIO CIVILE VALDARNO SUPERIORE

Responsabile di settore Gennarino COSTABILE

Incarico: DECR. DIRIG. CENTRO DIREZIONALE n. 10159 del 14-05-2024

Decreto soggetto a verifica di cui all'art. 7 del disciplinare di controllo ai sensi della DGR n. 521/2024

Numero adozione: 21819 - Data adozione: 30/09/2024

Oggetto: R.D. 1775/33 - Regolamento Regione Toscana n. 61/r del 16/08/2016 e s.m.i. - Procedimento/Pratica SiDIT n. 4093/2024-445297/2020; Codice locale n. 15866. Domanda di concessione acque sotterranee di derivazione di acque pubbliche nel Comune di Firenze- Via delle Cascine .

Il presente atto è pubblicato sul BURT ai sensi degli articoli 4, 5 e 5 bis della l.r. 23/2007 e sulla banca dati degli atti amministrativi della Giunta regionale ai sensi dell'art.18 della l.r. 23/2007. E' escluso dalla pubblicazione l'allegato A nel rispetto dei limiti alla trasparenza posti dalla normativa statale.

Data certificazione e pubblicazione in banca dati ai sensi L.R. 23/2007 e ss.mm.: 30/09/2024

Documento informatico firmato digitalmente ai sensi del testo unico D.P.R. 28 dicembre 2000,n. 445, del D.Lgs. 7 marzo 2005, n. 82 e norme collegate, il quale sostituisce il testo cartaceo e la firma autografa.

Numero interno di proposta: 2024AD024458

IL DIRIGENTE

VISTO il R.D. 11 dicembre 1933 n. 1775 "Testo unico delle disposizioni sulle acque e impianti elettrici";

VISTA la L. 7 agosto 1990 n. 241 e ss. mm.ii.;

VISTO il D.Lgs 31 marzo 1998 n. 112 "Conferimento di funzioni e compiti amministrativi dello Stato alle regioni ed agli enti locali", in attuazione del capo I della legge 15 marzo 1997, n. 59;

VISTA la Deliberazione del Consiglio della Regione Toscana 25 gennaio 2005 n. 6 "Approvazione del piano di tutela delle acque";

VISTO il D.Lgs. 3 aprile 2006 n. 152 "Norme in materia ambientale";

VISTA la L.R. 3 marzo 2015 n. 22 "Riordino delle funzioni provinciali e attuazione della legge 7 aprile 2014 n. 56";

VISTA la L.R. 28 dicembre 2015 n. 80 "Norme in materia di difesa del suolo, tutela delle risorse idriche e tutela della costa e degli abitati costieri";

VISTI i regolamenti della Regione Toscana:

- 21 aprile 2015, n. 51/R "Regolamento di attuazione dell'articolo 11, comma 1, lettere e) ed f) della legge regionale 28 dicembre 2015 n. 80. Disciplina degli obblighi di misurazione delle portate e dei volumi dei prelievi e delle restituzioni di acqua pubblica e delle modalità di trasmissione dei risultati delle misurazioni";

- 16 agosto 2016, n. 61/R "Regolamento di attuazione dell'articolo 11, commi 1 e 2, della legge regionale 28 dicembre 2015 n. 80 (Norme in materia di difesa del suolo, tutela delle risorse idriche e tutela della costa e degli abitati costieri) recante disposizioni per l'utilizzo razionale della risorsa idrica e per la disciplina dei procedimenti di rilascio dei titoli concessori e autorizzatori per l'uso di acqua. Modifiche al D.P.G.R. 51/R/2015";

VISTA la delibera della Giunta regionale 21/01/2019 n. 58, pubblicata nel Burt il 30/01/2019, recante "Indirizzi di prima applicazione per la valutazione ambientale ex ante delle derivazioni idriche e l'individuazione del deflusso ecologico in relazione agli obiettivi di qualità ambientale definiti dai Piani di gestione delle Acque delle autorità di Distretto Idrografico ricadenti nel territorio della Regione Toscana";

VISTA la delibera della Giunta Regionale del 1 ottobre 2018 n. 1068 "Delibera di determinazione dei canoni sulle utilizzazioni delle acque per l'annualità 2018" e successive delibere di aggiornamento dei canoni sulla base del tasso di inflazione programmata (TIP);

CONSIDERATO che con domanda in data 30-05-2024 al numero protocollo 299890 il richiedente M.T. MANIFATTURA TABACCHI S.P.A., con sede legale in Via Versilia, Roma (RM), C.F. 08613251001, ha fatto richiesta di Domanda di concessione acque sotterranee di derivazione di acqua pubblica nel Comune di Firenze, in Comune di Firenze, Via delle Cascine n. 35 nel terreno individuato al N.C.T nel foglio n. 52, particelle n. 1511 e n. 1512 ad uso CIVILE;

VISTI gli esiti dell'istruttoria svolta dall'Ufficio e le caratteristiche della derivazione che possono essere così sintetizzate:

- la quantità di acqua da derivare, sulla quale è calcolato il canone di concessione, è fissata in misura della portata media di 2,5 l/s, per un fabbisogno di 79000 metri cubi annui, destinati ad uso CIVILE;

CONSIDERATO CHE la società richiedente ha versato in data la somma di € 838,98 (*euro ottocentotrentotto virgola novantotto centesimi*) tramite bonifico su C/C bancario IBAN IT41 X 07601

02800 001031581018 intestato a Regione Toscana, a titolo di cauzione a garanzia del pagamento del canone di concessione di derivazione d'acqua pubblica ai sensi dell'art. 60 della D.P.G.R. 61/R/2016 e della D.G.R.T. n. 1068/2018 e degli obblighi assunti con il disciplinare di concessione, somma che sarà restituita alla scadenza della concessione senza rinnovo;

DATO ATTO CHE il richiedente ha sottoscritto il Disciplinare conservato agli atti e allegato al presente decreto per farne parte integrante e sostanziale (allegato A), contenente gli obblighi e le condizioni cui è vincolata la concessione di acque pubbliche di cui all'oggetto;

DATO ATTO CHE il Disciplinare in questione è conforme allo schema tipo approvato con Delibera G.R.T. n. 194 del 16/03/2016;

RITENUTA l'istanza presentata meritevole di approvazione;

DATO ATTO che il responsabile del procedimento amministrativo, ai sensi della Legge 241/1990 e s.m.i., è il titolare di incarico di Elevata Qualificazione in "Procedure tecnico autorizzative in materia di acque - Valdarno Superiore";

DATO ATTO CHE l'imposta di bollo relativa al presente atto è stata regolarmente assolta;

Tutto ciò premesso e considerato

DECRETA

1. di rilasciare, entro i limiti di disponibilità dell'acqua e fatti salvi i diritti di terzi, al richiedente M.T. MANIFATTURA TABACCHI S.P.A., con sede legale in Via Versilia, Roma (RM), C.F. 08613251001, la concessione di acque sotterranee tramite n. 2 POZZI – campo pozzi ubicati al foglio n. 52, particelle n. 1511 e n. 1512 in Comune di Firenze, Via delle Cascine n. 35 per uso CIVILE per una portata media di 2,5 l/s di acqua sulla base della quale sarà calcolato il canone di concessione;
2. di stabilire la durata della concessione in anni 20 con decorrenza dalla data del presente atto;
3. di approvare il Disciplinare conservato agli atti dell'ufficio scrivente e allegato al presente decreto per farne parte integrante e sostanziale (allegato A), contenente gli obblighi e le condizioni cui è vincolata la concessione di acque pubbliche di cui all'oggetto;
4. di dichiarare che gli obblighi derivanti dalla presente concessione sono regolati come stabilito nel Disciplinare di Concessione richiamato e approvato al precedente punto 3;
5. di dichiarare che ai sensi della D.G.R. n. 1068/2018 e successive delibere di aggiornamento dei canoni sulla base del tasso di inflazione programmata (TIP), il canone annuo è stabilito nella misura di € 838,98 (*euro ottocottotrentotto virgola novantotto centesimi*);
6. di dichiarare che la Regione Toscana resta sollevata da ogni onere e responsabilità in dipendenza dell'attingimento, inclusi gli eventuali danni verso terzi e qualsiasi altro danno si possa verificare, durante l'esercizio della derivazione, alle persone ed alla proprietà pubblica e privata, che saranno in ogni caso posti a carico del Concessionario;
7. di trasmettere il presente provvedimento al Concessionario, e al Comune di Firenze;

Avverso il presente provvedimento è ammesso ricorso nei confronti dell'autorità giudiziaria competente nei termini di legge.

IL DIRIGENTE

Allegati n. 1

A disciplinare firmato

7143e283bd1f0361906ff92826ee38456a175c9284703470c92e72d6d91b68a6



REGIONE TOSCANA

DIREZIONE DIFESA DEL SUOLO E PROTEZIONE CIVILE

SETTORE GENIO CIVILE TOSCANA NORD

Responsabile di settore Enzo DI CARLO

Incarico: DECR. DIRIG. CENTRO DIREZIONALE n. 10159 del 14-05-2024

Decreto soggetto a verifica di cui all'art. 7 del disciplinare di controllo ai sensi della DGR n. 521/2024

Numero adozione: 21842 - Data adozione: 30/09/2024

Oggetto: R.D. n. 523/1904 - L. n. 37/1994 - L.R. n. 41/2018 - Pratica idraulica n. 4717 - SIDIT 5151/2024 - Proc. 7152/2024.

Concessione ed Autorizzazione idraulica per la realizzazione di rete in fibra ottica nei Comuni di Careggine, Stazzema e Vagli di Sotto (LU).

Il presente atto è pubblicato sul BURT ai sensi degli articoli 4, 5 e 5 bis della l.r. 23/2007 e sulla banca dati degli atti amministrativi della Giunta regionale ai sensi dell'art.18 della l.r. 23/2007.

Data certificazione e pubblicazione in banca dati ai sensi L.R. 23/2007 e ss.mm.: 01/10/2024

Documento informatico firmato digitalmente ai sensi del testo unico D.P.R. 28 dicembre 2000,n. 445, del D.Lgs. 7 marzo 2005, n. 82 e norme collegate, il quale sostituisce il testo cartaceo e la firma autografa.

Numero interno di proposta: 2024AD024415

IL DIRIGENTE

VISTO il R.D. 523/1904 “Testo unico delle disposizioni di legge intorno alle opere idrauliche delle diverse categorie” e s.m.i.;

VISTA la L. 37/94 “Norme per la tutela ambientale delle aree demaniali dei fiumi, torrenti, laghi e altre acque pubbliche”;

VISTA la L.R. 79/2012 “Nuova disciplina in materia di consorzi di bonifica. Modifiche alla l.r. 69/2008 e alla l.r.91/1998. Abrogazione della l.r. 34/1994”;

VISTA la L.R. 80/2015 "Norme in materia di difesa del suolo, tutela delle risorse idriche e tutela della costa e degli abitati costieri", ed in particolare l'art. 2 lett. i);

VISTA la D.C.R.T. n. 101 del 21/12/2016 e ss. mm. ii. con cui, ai sensi della L.R. 79/12, è stato individuato il reticolo idrografico e il reticolo di gestione;

RICHIAMATO il DPGR 60/R del 12/08/2016 “Regolamento in attuazione dell’articolo 5 della legge regionale 28 dicembre 2015 n. 80 “Norme in materia di difesa del suolo, tutela delle risorse idrica e tutela della costa e degli abitati costieri” recante disciplina del rilascio delle concessioni per l’utilizzo del demanio idrico e criteri per la determinazione dei canoni, come modificato dal DPGR 45/R dell’8/8/2017;

VISTA la DGRT n. 888 del 07/08/2017 “Determinazione dei canoni per l’uso del demanio idrico”;

VISTA la L.R. 41/2018 “Disposizioni in materia di rischio di alluvioni e di tutela dei corsi d’acqua in attuazione del decreto legislativo 23 febbraio 2010, n. 49 (Attuazione della direttiva 2007/60/CE relativa alla valutazione e alla gestione dei rischi di alluvioni). Modifiche alla l.r. 80/2015 e alla l.r. 65/2014”;

RICHIAMATO il D.P.G.R. 42/R del 25/07/2018 “Regolamento per lo svolgimento delle attività di polizia idraulica, polizia delle acque, e servizio di piena, in attuazione dell’articolo 5 della legge regionale 28 dicembre 2015, n. 80 (Norme in materia di difesa del suolo, tutela delle risorse idrica e tutela della costa e degli abitati costieri)”;

VISTA la L.R. n. 93 del 27/11/2020 recante:”Interventi normativi collegati alla terza variazione al bilancio di previsione finanziario 2020 – 2022. Modifiche alla L.R 73/2005 e alla L.R. 19/2019”;

VISTA la D.C.R.T. n. 25 del 23/04/2024: "Modifiche al reticolo idrografico e di gestione di cui alla legge regionale 27 dicembre 2012 n. 79, approvato con deliberazione del Consiglio regionale n. 55 del 11/07/2023";

VISTA l’istanza di autorizzazione e di concessione presentata dalla società Open Fiber S.p.A., con sede legale a Milano in Via Luisa Battistotti Sassi 11 - C.F. 09320630966, acquisita agli atti di questo Settore con prot. 0413893 del 24/07/2024 (pratica idraulica 4717 – SIDIT 5151/2024 – Proc. 7152/2024), con la quale è stata trasmessa la documentazione progettuale costituita dai seguenti elaborati a firma del tecnico iscritto all’Ordine degli Ingegneri della Provincia di Perugia al n. A915:

- Documento principale con normativa di riferimento;
- Corografia generale e descrizione di ogni interferenza con il reticolo idrografico;
- Relazione Tecnica descrittiva con tabella interferenze;

DATO ATTO che il progetto prevede la realizzazione di rete in fibra ottica nei Comuni di Careggine, Stazzema e Vagli di Sotto (LU);

CONSIDERATO che l'intervento sopra descritto interessa suoli censiti al NCT dei Comuni di Careggine, Stazzema e Vagli di Sotto (LU) e comporta l'utilizzo di area del demanio idrico, afferente a vari corsi d'acqua sotto indicati:

RIF. TAVOLA	COMUNE	NOME CORSO D'ACQUA	CODICE	ATTRAVERSAMENTI	PARALLELISMI		COORDINATE INTERVENTO (WGS 84)
					4m<Distanza<10m	distanza <4m	
1	VAGLI SOTTO	TORRENTE EDRON	21315	X			44.1281; 10.3057
2	CAREGGINE	CANALE DELL'INFERNO (2)	26356	X			44.1056; 10.3401
2	CAREGGINE	CANALE DELL'INFERNO (2)	26356	X			44.1054; 10.3401
3	STAZZEMA	TORRENTE SECCO	32748	X			44.0677; 10.2481
3	STAZZEMA	FOSSO DELLA MACCHIA	32912	X			44.0663; 10.2485

DATO ATTO che per la concessione delle aree si può procedere ad assegnazione diretta in quanto le opere in narrativa rientrano in una delle fattispecie di cui all'art. 13 del Regolamento 60/R/2016 e s.m.i;

VISTO in particolare l'art. 24 comma 6 del succitato Regolamento, ai sensi del quale la concessione è rilasciata senza il disciplinare, dando atto che il presente decreto contiene gli elementi essenziali e le clausole che regolano il rapporto giuridico tra la Regione Toscana, in qualità di Amministrazione concedente e Concessionario;

DATO ATTO che il Responsabile del Procedimento è stato nominato con O.d.S. n. 23 del 25/11/2022;

RILEVATO che gli elaborati progettuali nella loro stesura finale, quelli che descrivono l'esecuzione dei lavori ed ai quali si riferisce il seguente atto, sono quelli sopra riportati;

CONSIDERATO che:

- il progetto delle opere in oggetto presenta i requisiti per essere autorizzato con le prescrizioni di seguito riportate, in quanto:
 1. non altera il buon regime delle acque;
 2. non interferisce con esigenze di regimazione idraulica, accessibilità e manutenzione del corso d'acqua ed è compatibile con la presenza di opere idrauliche;
 3. non interferisce con la stabilità del fondo e delle sponde del corso d'acqua;
 4. non vi è aggravio del rischio in altre aree derivante dalla realizzazione dell'intervento;
 5. non vi è aggravio del rischio per le persone;

- la realizzazione dei lavori in oggetto è disciplinata dal Capo VII del R.D 523/1904 e dalla normativa regionale di riferimento;

•
DATO ATTO che, nella realizzazione delle opere dovranno essere osservate le prescrizioni tecniche, prescrizioni tecniche particolari e generali, che vengono di seguito specificate:

PRESCRIZIONI TECNICHE

- durante l'esecuzione dei lavori non dovrà essere mai impedito od ostacolato il regolare deflusso delle acque né essere mai ridotta l'efficienza idraulica dei corsi d'acqua interessati dai lavori;
- durante l'esecuzione dei lavori dovranno essere messi in atto tutti gli accorgimenti e le precauzioni necessarie affinché l'interferenza con la dinamica fluviale non determini aggravio di rischio idraulico ed in generale pericolo per l'incolumità delle persone e danni ai beni pubblici e privati;
- tutte le opere provvisorie occorrenti per l'esecuzione dei lavori dovranno ingombrare il meno possibile l'alveo del corso d'acqua ed in ogni caso dovranno essere rimosse a lavori ultimati e comunque prima del sopraggiungere delle piene;
- tutti i lavori dovranno essere eseguiti a perfetta regola d'arte secondo le normative, le specifiche e le linee guida esistenti per i materiali da costruzione e le modalità realizzative. Le opere finite dovranno risultare conformi ai disegni esaminati e vistati (solo se è stato trasmesso il cartaceo);
- al termine dei lavori eventuali materiali di risulta dovranno essere allontanati dal cantiere e ripristinato lo stato dei luoghi
- dovrà essere sempre garantito l'accesso al cantiere al personale del Settore Genio Civile o altro da tale Ente individuato, addetto alla vigilanza e alla manutenzione del corso d'acqua;
- i lavori che in qualsiasi modo interesseranno l'alveo del corso d'acqua dovranno essere eseguiti in condizioni meteorologiche favorevoli;
- i lavori dovranno essere svolti in conformità alle disposizioni per la salvaguardia dell'ittiofauna contenute e dovranno essere adottati tutti gli accorgimenti necessari al fine di evitare intorbidamenti che possano arrecare danno alla fauna ittica;
- prescrizioni sul taglio di alberature; eventuali autorizzazioni dovranno essere richieste agli Enti competenti;
- al termine dei lavori dovrà essere ripristinato lo stato dei luoghi interessato dal cantiere e da occupazioni temporanee, comprensivo di tutte quelle aree interessate dal passaggio dei mezzi sia lungo le rive degli alvei che sulle viabilità di accesso;
- divieto di transito per mezzi pesanti in particolare su argini inibiti;
- i lavori dovranno essere realizzati così come rappresentati negli elaborati grafici presenti;

PRESCRIZIONI TECNICHE PARTICOLARI

- Al fine di permettere l'esecuzione delle operazioni di manutenzione e pronto intervento idraulico in condizioni di sicurezza secondo quanto previsto nell'allegato IX D.Lgs 81/2008 la distanza minima del cavo dalla sommità arginale o dal ciglio di sponda non dovrà essere minore di quanto previsto al punto 2.1.05 del DM 21/03/1988 e comunque maggiore di 7,00 (sette) m;

PRESCRIZIONI GENERALI

- l'autorizzazione di cui al presente atto riguarda esclusivamente l'esecuzione delle opere indicate in premessa, per cui ogni variazione od ogni ulteriore opera o attività non indicata negli elaborati progettuali inoltrati dovrà essere sottoposta ad ulteriore esame

- del Settore Genio Civile per la nuova eventuale autorizzazione prima della esecuzione;
- l'autorizzazione ha validità di anni 3 (tre) dalla data di rilascio del presente atto a pena di decadenza del medesimo senza ulteriori comunicazioni da parte dello scrivente ufficio;
 - le opere saranno eseguite a totale cura e spese del richiedente;
 - il richiedente dovrà comunicare al Settore Genio Civile la data di inizio e fine lavori con un anticipo di almeno 15 (quindici) giorni e trasmettere copia della dichiarazione di rispondenza delle opere stesse a quanto oggetto di autorizzazione e dell'avvenuto recepimento delle prescrizioni contenute nel presente atto;
 - il Concessionario, ai fini dell'esecuzione delle opere, è tenuto a munirsi di tutti i titoli abilitativi, autorizzativi e degli atti di assenso, comunque denominati, previsti dalle leggi vigenti.
 - Il Concessionario si obbliga a proprie cure e spese:
 - ad assumere la custodia delle aree demaniali in concessione, oltretutto delle opere realizzate, mantenendole in buono stato, preservandole dal pericolo di distruzione o danneggiamento, salvaguardandole da intrusioni e manomissioni da parte di soggetti non autorizzati;
 - a porre in essere tutte le misure necessarie a garantire la stabilità nel tempo dei manufatti, anche in dipendenza del mutevole regime del corso d'acqua, previo ottenimento dell'autorizzazione dell'Amministrazione Concedente, dichiarando fin d'ora di non aver nulla a pretendere per qualsiasi danno eventualmente occorso alle opere oggetto di concessione ed agli utilizzatori, per effetto delle piene e dei fenomeni di dinamica fluviale;
 - a consentire l'accesso al personale di vigilanza incaricato dalla Concedente, che potrà in ogni momento effettuare verifiche per accertare lo stato di manutenzione dell'area e impartire l'ordine di effettuare gli interventi eventualmente necessari, ad insindacabile giudizio della Concedente, per garantire il buon regime delle acque;
 - a sollevare fin d'ora la Concedente da ogni onere e responsabilità per qualsiasi danno derivante alle persone ed alla proprietà pubblica e privata a seguito di inadeguata manutenzione o di inadeguata custodia del bene demaniale in concessione, assumendosi gli oneri del risarcimento;
 - a rispettare le leggi ed i regolamenti ed ordinamenti di polizia urbana e di pubblica sicurezza, nonché la normativa in materia di polizia delle acque contenuta nel R.D. 523/1904 e nel R.D. 1775/1933, tenendo fin d'ora indenne la Concedente da ogni conseguenza determinata dalla inosservanza di essi;
 - a non mutare la destinazione del bene in concessione, né apportarvi aggiunte, innovazioni o altro senza la preventiva autorizzazione della Concedente, prendendo atto che tutte le opere addizionali e di miglioria autorizzate resteranno acquisite al demanio senza che il Concessionario possa avere diritto a rimborsi o indennizzi e che qualora il Concessionario esegua le predette opere senza autorizzazione sarà tenuto alla rimessa in pristino, a propria cura e spese, salvo che la Concedente non ritenga di mantenerle senza alcun onere a proprio carico; sarà tenuto inoltre al risarcimento degli eventuali danni;
 - a non cedere la concessione né subconcedere, anche parzialmente, il bene oggetto di concessione;
 - il Concessionario si obbliga sin d'ora di tenere indenne la Concedente dalle spese necessarie per le opere di sistemazione delle aree pubbliche specificamente coinvolte dagli interventi di installazione e manutenzione e di ripristinare a regola d'arte le aree medesime nei tempi stabiliti;
 - il Concessionario è obbligato a consentire, in ogni momento l'accesso e/o il transito, per le opportune operazioni di vigilanza, al personale del Settore Genio Civile ed ai mezzi addetti al servizio di piena e di polizia idraulica;
 - il Concedente potrà disporre, mediante atto amministrativo, la revoca della presente concessione in qualunque momento, con effetto immediato, qualora intervengano

ragioni di regimazione idraulica del corso d'acqua interessato o che l'opera stessa sia in seguito giudicata incompatibile per il buon regime idraulico del corso d'acqua interessato o ragioni di pubblica utilità o per qualsiasi ragione di pubblico interesse;

- l'inadempimento da parte del Concessionario degli obblighi previsti dal presente Decreto di concessione, costituisce causa di decadenza, che si verifica in particolare nei casi di:
 - a) violazione delle disposizioni e prescrizioni contenute in disposizioni legislative, regolamentari e nel presente Decreto;
 - b) violazione del divieto di cessione della concessione e di sub-concessione anche parziale dell'area;
 - c) esecuzione dei lavori in difformità del progetto autorizzato. Prima di dichiarare la decadenza con apposito decreto, la Concedente comunicherà un termine non inferiore a 30 (trenta) giorni entro il quale il Concessionario potrà presentare le proprie deduzioni;
- Al Concessionario dichiarato decaduto non spetterà alcun rimborso per le opere realizzate e per le spese sostenute.
- Fatte salve le eventuali sanzioni di cui all'art. 9 della L.R. 80/2015, il Concessionario decaduto è soggetto all'obbligo di rilascio dell'immobile e al ripristino dei luoghi.
- Nel caso di mancato rilascio è eseguito lo sfratto in via amministrativa.
- Alla cessazione della concessione, per decorrenza del termine di durata sopra indicato, revoca, rinuncia, la concessione si risolve col conseguente obbligo per il Concessionario di ripristinare, a proprie spese, i luoghi, nel termine assegnato.
- Qualora il Concessionario non ottemperi a quanto sopra, si farà luogo all'esecuzione d'ufficio in danno del Concessionario, salvo che su istanza di questi l'Amministrazione concedente non ritenga di esonerarlo, nel qual caso il Concessionario non avrà diritto a compensi od indennizzi di sorta, e fatta salva la facoltà della Concedente di acquisire le opere al demanio, senza oneri per l'amministrazione.
- Per quanto non espressamente previsto dal presente Decreto di Concessione si applicano le vigenti disposizioni, di legge e di regolamento, statali e regionali, ed in particolare il codice civile, la normativa concernente il buon regime delle acque, nonché l'igiene e la sicurezza pubblica, l'edilizia e l'urbanistica vigenti nel territorio dove i beni sono ubicati.

Il Concessionario inoltre:

- rimane il solo ed unico responsabile agli effetti del risarcimento di tutti i danni che fossero arrecati alla proprietà privata, a cose o persone per effetto di quanto autorizzato e comunque tenendo indenne la Regione Toscana da qualsiasi responsabilità, anche giudiziale, per eventuali danni, reclami o molestie che potessero derivare dai lavori in oggetto;
- è obbligato, ai sensi dell'art.2 del R.D. n.523/1904 ad eseguire a proprie spese e non appena ricevutane intimazione, tutte quelle varianti e modifiche, compresa anche l'eventuale demolizione delle opere stesse e la messa in pristino dello stato dei luoghi, che, a giudizio insindacabile dell'Autorità idraulica, si rendessero necessarie per garantire il buon regime idraulico o in seguito all'accertamento di effetti dannosi delle opere stesse o per le variate condizioni del corso d'acqua o per ogni altro pubblico interesse che potesse sopravvenire
- dovrà provvedere inoltre a ripristinare tempestivamente qualsiasi danno o guasto causato alle opere idrauliche ed al corso d'acqua in generale per effetto della presente autorizzazione, in conformità alle prescrizioni che saranno impartite dalla competente autorità idraulica;
- è tenuto alla osservanza delle disposizioni del R.D. 25/07/1904 n. 523 sulle opere idrauliche, nonché delle prescrizioni legislative e regolamentari vigenti, quali quelle concernenti la tutela delle acque pubbliche, dell'agricoltura, della fauna ittica,

dell'industria, dell'igiene e della pubblica incolumità;

RITENUTO, sulla base dell'esperita istruttoria, di stabilire in anni diciannove la durata della concessione, che potrà essere rinnovata nei soli casi previsti dal Regolamento e con le modalità nel medesimo stabilite, esclusivamente a seguito di istanza da presentare almeno 30 (trenta) giorni prima della scadenza del termine di concessione;

RILEVATO che l'inosservanza delle condizioni e prescrizioni cui è vincolato il presente provvedimento, al pari dell'inosservanza delle norme contenute nel Capo VII del R.D. 523/1904, comporterà denuncia all'Autorità Giudiziaria ai sensi dell'art. 374 della L. 2248/1865 allegato F;

DATO ATTO che:

- il presente decreto è sostanzialmente conforme allo schema approvato con Decreto del Direttore n. 463 del 12/02/2016;
- ai sensi del D.Lgs. 259 del 01.08.2003 (Codice delle comunicazioni elettroniche) non è dovuto il canone per l'occupazione demaniale;

DECRETA

1. DI AUTORIZZARE la società Open Fiber S.p.A., con sede legale a Milano in Via Luisa Battistotti Sassi 11 - C.F. 09320630966, all'esecuzione delle opere, ai soli fini idraulici ai sensi e per gli effetti dell' art.2, comma 1, lettera i) e lettera n) della L.R. 80/2015 e dell' art. 93 del R.D. 523/1904, così come sopra descritto e rappresentato negli elaborati sopra elencati relativi alla Pratica idraulica n. 4717 – SIDIT 5151/2024 – Proc. 7152/2024;
2. DI STABILIRE che l'autorizzazione all'esecuzione delle opere ha validità di anni 3 (tre) dalla data di adozione del presente atto e che la realizzazione delle opere sia sottoposta alle prescrizioni individuate in premessa e nessuna variazione potrà essere introdotta senza la preventiva autorizzazione da parte del Settore Genio Civile;
3. DI ACCORDARE alla società Open Fiber S.p.A. la concessione per l'occupazione demaniale delle aree indicate nelle premesse, che si intendono qui richiamate;
4. DI DARE ATTO che ai sensi del D.Lgs. 259 del 01.08.2003 (Codice delle comunicazioni elettroniche) non è dovuto il canone per l'occupazione demaniale;
5. DI STABILIRE che la concessione ha durata di anni 19 (diciannove), dalla data del presente atto, secondo le condizioni e le clausole previste in premessa;
6. DI DARE ATTO che il presente provvedimento è rilasciato ai soli fini di tutela delle opere idrauliche e del buon regime delle acque pubbliche, giusto l'art. 2 del R.D. 523/1904, e pertanto fa salvi e impregiudicati i diritti di terzi;
7. DI DARE ATTO che il destinatario è tenuto a munirsi di tutti gli ulteriori titoli abilitativi e atti di assenso previsti dalle leggi vigenti;
8. DI DARE ATTO che il Concessionario è a conoscenza che, ferme restando le vigenti disposizioni urbanistiche del Comune interessato, in assenza della presente autorizzazione non possono iniziare i lavori;

9. DI NOTIFICARE il presente atto all'indirizzo pec della Società Openfiber S.p.A.;
10. DI DARE ATTO che avverso il presente provvedimento è ammesso ricorso nei confronti dell'autorità giudiziaria competente nei termini di legge.

IL DIRIGENTE



REGIONE TOSCANA

DIREZIONE DIFESA DEL SUOLO E PROTEZIONE CIVILE

SETTORE GENIO CIVILE TOSCANA SUD

Responsabile di settore Renzo RICCIARDI

Incarico: DECR. DIRIG. CENTRO DIREZIONALE n. 10159 del 14-05-2024

Decreto soggetto a verifica di cui all'art. 7 del disciplinare di controllo ai sensi della DGR n. 521/2024

Numero adozione: 21844 - Data adozione: 30/09/2024

Oggetto: Pratica SiDIT n. 5244/2024 - Proc. n. 7782/2024; Cod. loc. n. 2602 O.I. - Concessione demaniale per un attraversamento sotterraneo (tip. 11), con elettrodotto, dell'affluente (TS33067) del Torrente delle Trucchiole, in loc. Strada Vicinale delle Querciole nel Comune di Radicofani (SI).

Il presente atto è pubblicato sul BURT ai sensi degli articoli 4, 5 e 5 bis della l.r. 23/2007 e sulla banca dati degli atti amministrativi della Giunta regionale ai sensi dell'art.18 della l.r. 23/2007. E' escluso dalla pubblicazione l'allegato A nel rispetto dei limiti alla trasparenza posti dalla normativa statale.

Data certificazione e pubblicazione in banca dati ai sensi L.R. 23/2007 e ss.mm.: 01/10/2024

Documento informatico firmato digitalmente ai sensi del testo unico D.P.R. 28 dicembre 2000,n. 445, del D.Lgs. 7 marzo 2005, n. 82 e norme collegate, il quale sostituisce il testo cartaceo e la firma autografa.

Numero interno di proposta: 2024AD024529

IL DIRIGENTE

VISTI gli artt. 93, 95, 97 e 98 del R.D. 523/1904 “Testo unico delle disposizioni di legge intorno alle opere idrauliche delle diverse categorie”;

VISTO l'art. 1, comma 1, della L.R. n. 2/1971, che ha istituito l'imposta regionale sulle concessioni statali per l'occupazione e l'uso dei beni del demanio e del patrimonio indisponibile dello Stato, situati nell'ambito della Regione, attualmente commisurata al 50% del canone di concessione dei beni del demanio idrico e delle relative aree, il cui versamento deve essere effettuato entro il 31 dicembre dell'anno in cui deve essere versato il canone di concessione;

VISTA la Legge 241/1990 e ss.mm.ii. “Nuove norme in materia di procedimento amministrativo e di diritto di accesso ai documenti amministrativi”;

VISTA la L. 37/1994 “Norme per la tutela ambientale delle aree demaniali dei fiumi, torrenti, laghi e altre acque pubbliche”;

VISTO il D.Lgs. n. 112 del 31/03/1998 "Conferimento di funzioni e compiti amministrativi dello Stato alle regioni ed agli enti locali, in attuazione del capo I della legge 15 marzo 1997, n. 59”;

VISTA la L.R. 23 luglio 2009 n. 40 “Norme sul procedimento amministrativo, per la semplificazione e la trasparenza dell'attività amministrativa”;

VISTA la L.R. 79/2012 “Nuova disciplina in materia di consorzi di bonifica. Modifiche alla L.R. 69/2008 e alla L.R. 91/1998. Abrogazione della L.R. 34/1994”;

VISTA la D.C.R.T. n. 57 del 11/06/2013 “Individuazione del reticolo idrografico e di gestione ai sensi dell'articolo 22, comma 1, lettera e), della legge regionale 27 dicembre 2012, n. 79 (Nuova disciplina in materia di consorzi di bonifica. Modifiche alla l.r. 69/2008 e alla l.r. 91/1998. Abrogazione della l.r. 34/1994)”;

VISTA la L.R. 22/2015 “Riordino delle funzioni provinciali e attuazione della legge 7 aprile 2014, n. 56”, che dispone in ordine al trasferimento alla Regione Toscana della gestione del demanio idrico e dell'introito dei relativi proventi;

VISTA la L.R. 30/2015 “Norme per la conservazione e la valorizzazione del patrimonio naturalistico-ambientale regionale. Modifiche alla l.r. 24/1994, alla l.r. 65/1997, alla l.r. 24/2000 ed alla l.r. 10/2010”;

VISTA la L.R. 80/2015 "Norme in materia di difesa del suolo, tutela delle risorse idriche e tutela della costa e degli abitati costieri", ed in particolare l'art. 2, lett. i);

VISTO il Decreto Dirigenziale n. 463 del 12/02/2016 con il quale si approva lo schema del decreto di concessione delle aree demaniali;

VISTO il Decreto del Presidente della Giunta Regionale Toscana n. 60/R del 12/08/2016 “Regolamento in attuazione dell'art. 5 della LR 80/2015, recante disciplina per il rilascio delle concessioni per l'utilizzo del demanio idrico e criteri per la determinazione dei canoni.”, d'ora in avanti “Regolamento”;

VISTA la Delibera della Giunta Regionale n. 1138 del 15/11/2016 “Determinazione dei canoni per l'uso demanio idrico – revoca della DGRT n. 813/2016”, con la quale sono stati determinati i canoni di concessione per l'anno 2016;

VISTA la Delibera della Giunta Regionale n. 888 del 07/08/2017 “Determinazione dei canoni per l’uso del Demanio Idrico – revoca della D.G.R.T. n. 1138 del 15/11/2016”, con cui sono stati rideterminati sia i canoni da applicare alle varie tipologie di concessioni per l’utilizzo delle aree demaniali, sia i nuovi importi per quanto concerne gli oneri istruttori oltre alle modalità di pagamento e riscossione;

VISTA la Delibera della Giunta Regionale n. 1414 del 17/12/2018 con la quale si introducono alcune modifiche nell’applicazione dei canoni di specifiche occupazioni demaniali e si confermano, per il resto, i canoni per l’uso del demanio idrico fissati dalla precedente DGRT 888/2017;

VISTA la L.R. 41/2018 “Disposizioni in materia di rischio di alluvioni e di tutela dei corsi d’acqua in attuazione del decreto legislativo 23 febbraio 2010, n. 49 (Attuazione della direttiva 2007/60/CE relativa alla valutazione e alla gestione dei rischi di alluvioni). Modifiche alla l.r. 80/2015 e alla l.r. 65/2014”;

VISTO il Decreto del Presidente della Giunta Regionale 25 luglio 2018, n. 42/R “Regolamento per lo svolgimento delle attività di polizia idraulica, polizia delle acque, e servizio di piena, in attuazione dell’articolo 5 della legge regionale 28 dicembre 2015, n. 80 (Norme in materia di difesa del suolo, tutela delle risorse idriche e tutela della costa e degli abitati costieri)”;

VISTA la Delibera della Giunta Regionale n. 1219 del 02/11/2022 “Aggiornamento dei canoni e degli indennizzi del demanio idrico al tasso di inflazione programmata per l’annualità 2022, ai sensi dell’articolo 6, comma 2 della L.R. 28 dicembre 2015 n. 80”, con la quale si stabilisce che per l’annualità 2022 l’aggiornamento dei canoni di concessione e degli indennizzi sia fatto al tasso di inflazione del 7,1%;

VISTA la Delibera della Giunta Regionale n. 1555 del 27/12/2022 “Aggiornamento dei canoni per l’uso del demanio idrico ai sensi della l.r. n. 80/2015 e del d.p.g.r. n. 60/R/2016”;

VISTA la deliberazione del Consiglio regionale 23 aprile 2024, n. 25 “Modifiche al reticolo idrografico e di gestione di cui alla legge regionale 27 dicembre 2012, n.79, approvato con deliberazione del Consiglio regionale 11 luglio 2023, n. 55”;

VISTA l’istanza di concessione presentata dal soggetto identificato nell’allegato “A”, parte integrante e sostanziale del presente decreto, acquisita agli atti di questo Settore con prot. n. 440438 del 06/08/2023, con la quale è stata trasmessa in allegato la documentazione progettuale costituita dai seguenti elaborati:

- Relazione tecnica ;
- Elaborato Grafico;
- Documentazione Fotografica;

VISTA la comunicazione di avvio del procedimento amministrativo, trasmessa al richiedente con nota prot. n. 452082 del 13/08/2024;

DATO ATTO che il progetto, redatto dal tecnico incaricato dal richiedente, prevede la posa in opera di un elettrodotto che attraversa, tramite passaggio sotterraneo, l’affluente (TS33067) del Torrente delle Truciole, in loc. Strada Vicinale delle Querciole nel Comune di Radicofani (SI), come da elaborati tecnici allegati all’istanza;

ACCERTATO che il corso d’acqua sopraindicato, riportato nel Reticolo Idrografico e di Gestione del Territorio Toscano di cui alla L.R. 79/2012, risulta acqua pubblica ai sensi della DCRT 57/2013 e ss.mm.ii.;

RICHIAMATO il contributo istruttorio trasmesso a questo Settore dal Consorzio di Bonifica 6 Toscana Sud, acquisito agli atti con prot. n. 463563 del 27/08/2023, nel quale non vengono rilevati motivi ostativi ai fini della manutenzione del corso d'acqua;

PRESO ATTO che la concessione richiesta comporta l'utilizzo del demanio idrico;

RICHIAMATO il decreto dirigenziale n. 6837 del 29/03/2024 della Direzione Urbanistica e Sostenibilità – Settore VAS e VINCA avente ad oggetto: “Vinca_ Valutazione di incidenza ambientale_L.R. 30/2015, art. 88 Screening di incidenza per il progetto di manutenzione di una porzione di strada vicinale e posa tubazioni interrate con tratto di attraversamento in sub-alveo di un corso d'acqua censito nel reticolo idrografico regionale, nel Comune di Radicofani, all'interno del Sito Natura 2000 ZSC/SPS Crete dell'Orcia e del Formone”, nel quale si valuta che l'intervento progettato non determinerà incidenze significative sul sito e si esplicitano le condizioni d'obbligo che devono essere rispettate al fine di tutelare il mantenimento dell'integrità dell'area, con particolare riferimento agli specifici obiettivi di conservazione di habitat e specie, ed inoltre si specifica che il “parere di Screening di V.INC.A. ha validità quinquennale decorrente dalla data del suo rilascio”;

CONSIDERATO che:

- il progetto delle opere da realizzare presenta i requisiti per essere autorizzato con le prescrizioni di seguito riportate;
- la realizzazione dei lavori è disciplinata dal Capo VII del R.D. 523/1904 e dalla normativa regionale di riferimento;

DATO ATTO che nell'elaborato cartografico allegato al presente decreto sotto la lettera “B”, quale parte integrante e sostanziale, viene individuato l'attraversamento oggetto della presente concessione;

CONSIDERATO che la concessione di cui trattasi è rilasciata senza procedura di assegnazione in concorrenza, in quanto rientra in uno dei casi previsti dall'art. 13 del Regolamento;

RITENUTO che, ai sensi dell'art. 24, comma 6, del Regolamento, la concessione possa essere accordata senza il disciplinare, dando atto che il presente decreto contiene gli elementi essenziali e le clausole che regolano il rapporto giuridico tra amministrazione concedente e concessionario;

VISTA la nota di richiesta di adempimenti preliminari al rilascio della concessione, trasmessa al richiedente con prot. n. 465090 del 28/08/2024;

DATO ATTO che, ai fini dell'uso previsto, dell'esercizio delle attività, il Concessionario è tenuto a munirsi di tutti i titoli abilitativi, autorizzativi e degli atti di assenso, comunque denominati, previsti dalle leggi vigenti;

DATO ATTO che ai sensi dell'art. 22 del Regolamento, il Concessionario si obbliga a:

- a) assumere la custodia dell'area demaniale in concessione, oltre che delle opere realizzate, mantenendole in buono stato, preservandole dal pericolo di distruzione o danneggiamento, salvaguardandole da intrusioni e manomissioni da parte di soggetti non autorizzati, a propria cura e spese;
- b) consentire l'accesso al personale di vigilanza incaricato dalla Concedente, che potrà in ogni momento effettuare verifiche per accertare lo stato di manutenzione dell'area e impartire l'ordine di effettuare gli interventi eventualmente necessari, ad insindacabile giudizio della stessa, per garantire il buon regime delle acque; consentire, inoltre, l'accesso al personale del consorzio di bonifica di riferimento per espletare le attività manutentive di competenza;
- c) sollevare fin d'ora la Concedente e il consorzio di bonifica competente da ogni onere e responsabilità per qualsiasi danno derivante alle persone ed alla proprietà pubblica e privata a

- seguito di inadeguata manutenzione o di inadeguata custodia del bene demaniale in concessione, assumendosi gli oneri del risarcimento;
- d) rispettare le leggi ed i regolamenti ed ordinamenti di polizia urbana e di pubblica sicurezza, nonché la normativa in materia di polizia delle acque contenuta nel R.D. 523/1904 e nel R.D. 1775/1933, tenendo indenne la Regione da ogni conseguenza determinata dalla inosservanza di essi;
 - e) non mutare la destinazione del bene in concessione, né apportarvi aggiunte, innovazioni o altro senza la preventiva autorizzazione della Concedente, prendendo atto che tutte le opere addizionali e di miglioria autorizzate resteranno acquisite al demanio senza che il Concessionario possa avere diritto a rimborsi o indennizzi, e che qualora il Concessionario esegua le predette opere senza autorizzazione sarà tenuto alla rimessa in pristino, a propria cura e spese, salvo che la Concedente non ritenga di mantenerle senza alcun onere a proprio carico; sarà tenuto inoltre al risarcimento degli eventuali danni;
 - f) assumersi gli oneri di qualsiasi natura gravanti sul bene, ivi compresi gli oneri tributari;
 - g) non cedere né sub concedere, neppure parzialmente, il bene oggetto di concessione;
 - h) assumere gli oneri di manutenzione ordinaria e straordinaria dei beni e delle aree demaniali interessate, nonché delle opere e degli impianti ivi presenti.

Inoltre il Concessionario:

- si obbliga a porre in essere, a propria cura e spese, tutte le misure necessarie a garantire la stabilità nel tempo dei manufatti, anche in dipendenza del mutevole regime del corso d'acqua, previo ottenimento dell'autorizzazione dell'amministrazione Concedente, dichiarando fin d'ora di non aver nulla a pretendere per qualsiasi danno eventualmente occorso alle opere oggetto di concessione ed agli utilizzatori, per effetto delle piene e dei fenomeni di dinamica fluviale;
- rimane il solo ed unico responsabile agli effetti del risarcimento di tutti i danni che fossero arrecati alla proprietà privata, a cose o persone per effetto di quanto autorizzato/concesso e comunque tenendo indenne la Regione Toscana da qualsiasi responsabilità, anche giudiziale, per eventuali danni, reclami o molestie che potessero derivare dai lavori e dall'uso delle opere e/o dell'area;
- dovrà provvedere inoltre a ripristinare tempestivamente qualsiasi danno o guasto causato alle opere idrauliche ed al corso d'acqua in generale per effetto del presente atto, in conformità alle prescrizioni che saranno impartite dalla competente Autorità idraulica;
- è obbligato, ai sensi dell'art.2 del R.D. n. 523/1904, ad eseguire a proprie spese e non appena ricevutane intimazione, tutte quelle varianti e modifiche, compresa anche l'eventuale demolizione delle opere stesse e la messa in pristino dello stato dei luoghi, che, a giudizio insindacabile dell'Autorità idraulica, si rendessero necessarie per garantire il buon regime idraulico o in seguito all'accertamento di effetti dannosi delle opere stesse o per le variate condizioni del corso d'acqua o per ogni altro pubblico interesse che potesse sopravvenire;
- dovrà farsi carico di ogni atto ed onere necessario per procedere all'eventuale occupazione e/o interferenza con i terreni e le proprietà private e/o pubbliche limitrofe;

DATO ATTO che nella realizzazione delle opere dovranno essere osservate le prescrizioni tecniche e generali, che vengono di seguito specificate:

➤ PRESCRIZIONI TECNICHE:

- durante l'esecuzione dei lavori non dovrà essere mai impedito o ostacolato il regolare deflusso delle acque né essere mai ridotta l'efficienza idraulica delle opere di difesa presenti nel tratto del corso d'acqua interessato dai lavori;
- durante l'esecuzione dei lavori dovranno essere messi in atto tutti gli accorgimenti e le precauzioni necessarie affinché l'interferenza con la dinamica fluviale non determini aggravio di rischio idraulico ed in generale pericolo per l'incolumità delle persone e danni ai beni pubblici e privati;
- tutte le opere provvisorie occorrenti per l'esecuzione dei lavori dovranno ingombrare il meno possibile l'alveo del corso d'acqua ed in ogni caso dovranno essere rimosse a lavori ultimati e comunque prima del sopraggiungere delle piene;

- tutti i lavori dovranno essere eseguiti a perfetta regola d'arte secondo le normative, le specifiche e le linee guida esistenti per i materiali da costruzione e le modalità realizzative. Le opere finite dovranno risultare conformi ai disegni allegati all'istanza;
 - al termine di ogni giornata lavorativa eventuali materiali di risulta, detriti ed opere provvisori, dovranno essere allontanati dal cantiere che interessa le pertinenze fluviali;
 - i lavori che in qualsiasi modo interesseranno l'alveo del corso d'acqua dovranno essere eseguiti in condizioni meteorologiche favorevoli, mentre in condizioni di meteo avverse, in particolare con codice allerta del Centro Funzionale Regionale (www.cfr.toscana.it), dovranno essere interrotti per tutta la durata dell'avviso;
 - i lavori dovranno essere svolti in conformità alle disposizioni per la salvaguardia dell'ittiofauna contenute nel Piano Ittico Provinciale e dovranno essere adottati tutti gli accorgimenti necessari al fine di evitare intorbidamenti che possano arrecare danno alla fauna ittica;
 - prescrizioni su eventuali interventi di taglio di alberature:
 - gli interventi siano effettuati nel rispetto del R.D. 523/1904, con particolare riferimento all'art. 96 lett. "c";
 - siano richiesti eventuali pareri/nulla osta a altri Organi competenti in materia ambientale e di taglio vegetazione e ne siano rispettate le eventuali prescrizioni riportate;
 - si prenda espressamente atto di quanto riportato nella seguente normativa vigente:
 - Delibera della Giunta Regionale della Toscana n. 1315 del 28/10/2019 "Direttive regionali per la manutenzione dei corsi d'acqua e per la protezione e conservazione dell'ecosistema toscano";
 - L.R. 39/2000 "Legge forestale della Toscana" e ss.mm.ii;
 - L.R. 30/2015 "Norme per la conservazione e la valorizzazione del patrimonio naturalistico-ambientale regionale. Modifiche alla l.r. 24/1994, alla l.r. 65/1997, alla l.r. 24/2000 ed alla l.r. 10/2010";
 - D.P.G.R. 48/R/2003 "Regolamento Forestale";
 - in caso di terreno bagnato è vietato il transito ai mezzi pesanti su argini, sponde e relative pertinenze del corso d'acqua;
 - al termine dei lavori dovrà essere ripristinato lo stato dei luoghi interessato dal cantiere e da occupazioni temporanee, comprensivo di tutte quelle aree che hanno visto il passaggio dei mezzi d'opera;
 - il Concessionario deve intervenire anche successivamente al completamento delle opere qualora, per effetto di assestamento, di dilavamento e/o erosione, si manifestassero cedimenti o distaccamenti delle strutture realizzate o, altresì, avvallamenti e fessurazioni nell'area interessata dall'intervento;
 - dovrà essere adottata ogni precauzione necessaria affinché l'opera realizzata non determini interferenza con la dinamica fluviale; in particolare, eventuali pozzetti e opere accessorie, dovranno rimanere fuori dalle pertinenze fluviali dei dieci metri dal ciglio di sponda dei corsi d'acqua interessati;
 - qualora il cavo a MT non consentisse il libero accesso alle aree interessate e/o ostacolassero le attività di istituto di questo Ente e del Consorzio di Bonifica territorialmente competente, eventuali interventi di interruzione dell'elettricità e i relativi costi correlati saranno a carico della Società richiedente, escludendo gli Enti citati da qualsiasi controversia che ne dovesse conseguire;
 - l'esecuzione dei lavori, dovrà avvenire nel rispetto e in conformità a quanto previsto dagli enti gestori delle altre reti infrastrutturali, quali viabilità stradale, linee telefoniche etc., i quali non potranno comunque condizionare e/o limitare quanto previsto dal presente atto.
- **PRESCRIZIONI GENERALI:**
- la presente autorizzazione riguarda esclusivamente l'esecuzione delle opere indicate in premessa, per cui ogni variazione od ogni ulteriore opera o attività non indicata negli elaborati progettuali inoltrati, od altro comunque non previsto, dovrà essere sottoposto ad ulteriore esame di questo Settore per la nuova eventuale autorizzazione prima della loro esecuzione;
 - la presente autorizzazione ha validità di tre anni dalla data del rilascio, pena la decadenza del presente atto senza necessità di ulteriori comunicazioni da parte dello scrivente ufficio; la stessa può

essere rinnovata una sola volta, per un periodo massimo di tre anni, su richiesta dell'interessato da presentare almeno trenta giorni prima della scadenza;

- le opere saranno eseguite a totale cura e spese del richiedente;
- il richiedente deve comunicare tempestivamente a questo Genio Civile e al Consorzio di Bonifica 6 Toscana Sud, la data di inizio dei lavori e il nominativo del tecnico responsabile dei lavori / direzione lavori, con relativo recapito telefonico e postale e la ditta esecutrice; inoltre entro 60 giorni dal termine dei lavori dovrà provvedere a comunicarne la data e trasmettere contestualmente anche l'attestazione dalla quale risulti che le opere o gli interventi siano stati realizzati ed ultimati in conformità al progetto ed eventuali varianti autorizzate e nel rispetto delle condizioni espresse nel presente provvedimento autorizzativo;
- il Concessionario deve altresì attenersi alle indicazioni e prescrizioni contenute nel decreto dirigenziale n. 6837 del 29/03/2024 della Direzione Urbanistica e Sostenibilità – Settore VAS e VINCA, che qui devono intendersi integralmente riportate e trascritte;

DATO ATTO che la concessione demaniale, decorrente dalla data di adozione del presente decreto, può essere rilasciata per la durata massima di nove anni, ai sensi dell'art. 5 del Regolamento;

CONSIDERATO che, come espressamente previsto all'art. 23 del Regolamento, alla cessazione della concessione, per decorrenza del termine di durata sopra indicato, rinuncia, revoca o decadenza, la concessione si risolve col conseguente obbligo per il Concessionario di ripristinare, a proprie spese, le aree e i luoghi occupati nel termine assegnato dall'Amministrazione concedente e che in caso contrario si farà luogo all'esecuzione d'ufficio in danno del Concessionario, salvo valutare, d'ufficio o su istanza del concessionario, l'acquisizione al demanio dei manufatti realizzati dal concessionario medesimo, qualora non derivi alcun onere per la Regione e senza che possa essere riconosciuto alcun compenso o indennizzo a favore del concessionario;

CONSIDERATO che, ai sensi dell'art. 25 del Regolamento, il rinnovo della concessione è ammissibile solo nei casi di cui all'art. 13, comma 1 lettere a), b), c) e g) e la concessione non è rinnovabile tacitamente alla scadenza, la domanda di rinnovo deve essere presentata, almeno trenta giorni prima della scadenza della concessione, ai sensi e con le modalità di cui all'art. 14 e fino al rilascio della nuova concessione e solo qualora abbia presentato domanda di rinnovo nel termine predetto il richiedente può continuare ad utilizzare l'area con le medesime modalità e condizioni della concessione in scadenza previo pagamento di un corrispettivo commisurato al canone, salvo conguaglio al rilascio della concessione;

CONSIDERATO che il canone demaniale annuale per un attraversamento, sotterraneo (tip. 11) ammonta a € 336,00, determinato in base alle tariffe approvate dalla Giunta con la DGRT n. 888/2017 e ss.mm.ii., precisando che il canone potrà essere aggiornato annualmente dalla Giunta Regionale sulla base del tasso di inflazione programmato per l'anno di riferimento;

CONSIDERATO che il canone dovrà essere corrisposto anche se il concessionario non possa o non voglia fare uso in tutto o in parte della concessione e che in caso di rinuncia il pagamento del canone è dovuto fino e per tutta l'annualità in cui l'istanza è stata presentata;

RITENUTO di commisurare a una annualità del canone il deposito cauzionale di cui all'art. 31 del Regolamento, versato dal concessionario a garanzia del regolare pagamento del canone e/o a titolo di rimborso delle spese eventualmente sostenute da questa Amministrazione e da reintegrare fino alla suddetta misura nel caso di prelievi parziali di somme, nel corso della concessione;

TENUTO CONTO che la concessione è rilasciata a titolo oneroso e temporaneo e che il soggetto richiedente, in ottemperanza agli adempimenti preliminari richiesti con la nota sopracitata:

- ha provveduto al versamento dell'importo totale di € 112,00, corrispondente a 4/12-esimi del canone per l'anno 2024;

- ha provveduto al versamento dell'imposta sulle concessioni demaniali per l'anno 2024, pari ad € 56,00;
- ha provveduto al versamento di un deposito cauzionale di € 336,00, pari a un'intera annualità del canone;
- ha assolto agli obblighi relativi all'imposta di bollo di € 16,00 ai sensi del D.P.R. 642/1972, come da documentazione conservata agli atti (dichiarazione di utilizzo della marca da bollo n. 01230482175938 del 02/07/2024);

RILEVATO che l'inosservanza delle condizioni e prescrizioni cui è vincolato il presente provvedimento, al pari dell'inosservanza delle norme contenute nel Capo VII del R.D. 523/1904, comporterà denuncia all'Autorità Giudiziaria ai sensi dell'art. 374 della L. 2248/1865, allegato F;

DATO ATTO che il presente decreto è sostanzialmente conforme allo schema approvato con Decreto del Direttore n. 463 del 12/02/2016, all. B;

DATO ATTO che, per quanto non espressamente previsto dal presente provvedimento, si applicano le disposizioni legislative e regolamentari, statali e regionali, vigenti in materia;

DATO ATTO che il Responsabile del procedimento, ai sensi della Legge 241/1990 e ss.mm.ii., è il Dirigente del Settore Genio Civile Toscana Sud;

Tutto ciò premesso e considerato

DECRETA

- 1) di rilasciare al soggetto identificato nell'allegato "A", parte integrante e sostanziale del presente decreto, la concessione demaniale per un attraversamento sotterraneo (tip. 11), con elettrodotto, dell'affluente (TS33067) del Torrente delle Trucchiole, in loc. Strada Vicinale delle Querciole nel Comune di Radicofani (SI), così come rappresentato nell'elaborato cartografico facente parte integrante e sostanziale del presente decreto (allegato "B");
- 2) di dare atto che gli effetti della concessione decorrono dalla data del presente decreto e che la stessa avrà scadenza in data 31/08/2033, secondo le disposizioni e le clausole espresse in precedenza;
- 3) di autorizzare l'esecuzione dell'opera suddetta ai soli fini idraulici ai sensi e per gli effetti dell'art. 2, comma 1, lettera i) e lettera n) della L.R. 80/2015 e degli artt. 93, 95, 97 e 98 del R.D. 523/1904, così come sopra descritto e rappresentato negli elaborati indicati in premessa e agli atti del Settore;
- 4) di dare atto che l'autorizzazione ad eseguire i lavori di cui alla presente concessione ha validità di tre anni dalla data del rilascio, pena la decadenza senza necessità di ulteriori comunicazioni da parte dello scrivente ufficio;
- 5) di dare atto che il Concessionario, per effetto del presente provvedimento, risulta soggetto agli obblighi di cui all'art. 22 del Regolamento, alle prescrizioni generali e tecniche, nonché alle disposizioni in materia di rinnovo e cessazione della concessione di cui agli articoli 23 e 25 del Regolamento, distintamente evidenziate in narrativa;
- 6) di dare atto che il presente provvedimento è rilasciato ai soli fini di tutela delle opere idrauliche e del buon regime delle acque pubbliche, giusto l'art. 2 del R.D. 523/1904, e pertanto fa salvi e impregiudicati i diritti di terzi. Il destinatario è tenuto a munirsi di tutti gli ulteriori titoli abilitativi e atti di assenso previsti dalle leggi vigenti;

- 7) di dare atto che il richiedente è a conoscenza che, ferme restando le vigenti disposizioni urbanistiche del Comune interessato, in assenza della presente concessione non possono iniziare i lavori;
- 8) di non procedere alla registrazione fiscale del presente provvedimento, considerato che l'ammontare dell'imposta proporzionale dovuta per l'intera durata della concessione risulta inferiore alla misura di Euro 200,00, ai sensi dell'art. 2, parte II della Tariffa del D.P.R. 131/1986. Resta ferma comunque la possibilità da parte del Concessionario, in caso d'uso, di provvedere alla sua registrazione;
- 9) di trasmettere per via telematica il presente provvedimento al Concessionario e al Tecnico incaricato.

Avverso il presente provvedimento è ammesso ricorso all'Autorità Giudiziaria competente nei termini di legge.

Il Dirigente

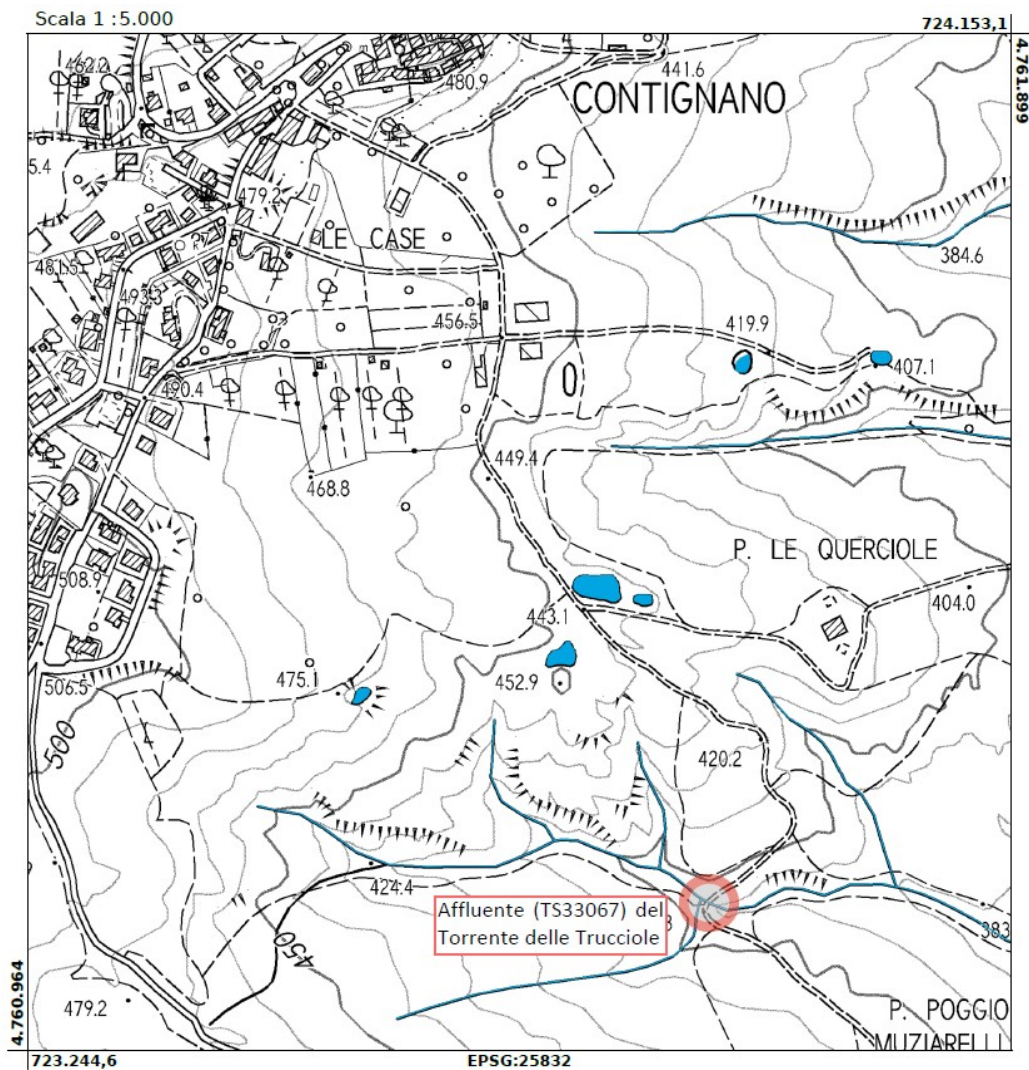
Allegati n. 2

- A* *Dati concessionario*
831320b3be208fc371b51c60820d21c0d0f279085feeac238ed85e640e8d673

- B* *Cartografia*
1f2a617824d89a61a5fa2d891b283b4b11049443bbacb08b77a9a46fb632dbac

Allegato "B"

Pratica SiDIT n. 5244/2024 - Proc. n. 7782/2024; Cod. loc. n. 2602 O.I. - Concessione demaniale per un attraversamento sotterraneo (tip. 11), con elettrodotto, dell'affluente (TS33067) del Torrente delle Trucchiole, in loc. Strada Vicinale delle Querciole nel Comune di Radicofani (SI).



**REGIONE TOSCANA**

DIREZIONE DIFESA DEL SUOLO E PROTEZIONE CIVILE

SETTORE GENIO CIVILE VALDARNO SUPERIORE

Responsabile di settore Gennarino COSTABILE

Incarico: DECR. DIRIG. CENTRO DIREZIONALE n. 10159 del 14-05-2024

Decreto soggetto a verifica di cui all'art. 7 del disciplinare di controllo ai sensi della DGR n. 521/2024

Numero adozione: 21845 - Data adozione: 30/09/2024

Oggetto: r.d. 1775/33 - Regolamento Regione Toscana n. 61/r del 16/08/2016 e s.m.i. - Procedimento-Pratica SiDIT n. 2607/2024-1601/2024; Codice locale n. 4507. Concessione di derivazione di acque pubbliche nel Comune di Colle di Val d'Elsa, Località Quartaia.

Il presente atto è pubblicato sul BURT ai sensi degli articoli 4, 5 e 5 bis della l.r. 23/2007 e sulla banca dati degli atti amministrativi della Giunta regionale ai sensi dell'art.18 della l.r. 23/2007. E' escluso dalla pubblicazione l'allegato A nel rispetto dei limiti alla trasparenza posti dalla normativa statale.

Data certificazione e pubblicazione in banca dati ai sensi L.R. 23/2007 e ss.mm.: 01/10/2024

Documento informatico firmato digitalmente ai sensi del testo unico D.P.R. 28 dicembre 2000,n. 445, del D.Lgs. 7 marzo 2005, n. 82 e norme collegate, il quale sostituisce il testo cartaceo e la firma autografa.

Numero interno di proposta: 2024AD024572

IL DIRIGENTE

VISTO il R.D. 11 dicembre 1933 n. 1775 "Testo unico delle disposizioni sulle acque e impianti elettrici";

VISTA la L. 7 agosto 1990 n. 241 e ss. mm.ii.;

VISTO il D.Lgs 31 marzo 1998 n. 112 "Conferimento di funzioni e compiti amministrativi dello Stato alle regioni ed agli enti locali", in attuazione del capo I della legge 15 marzo 1997, n. 59;

VISTA la Deliberazione del Consiglio della Regione Toscana 25 gennaio 2005 n. 6 "Approvazione del piano di tutela delle acque";

VISTO il D.Lgs. 3 aprile 2006 n. 152 "Norme in materia ambientale";

VISTA la L.R. 3 marzo 2015 n. 22 "Riordino delle funzioni provinciali e attuazione della legge 7 aprile 2014 n. 56";

VISTA la L.R. 28 dicembre 2015 n. 80 "Norme in materia di difesa del suolo, tutela delle risorse idriche e tutela della costa e degli abitati costieri";

VISTI i regolamenti della Regione Toscana:

- 21 aprile 2015, n. 51/R "Regolamento di attuazione dell'articolo 11, comma 1, lettere e) ed f) della legge regionale 28 dicembre 2015 n. 80. Disciplina degli obblighi di misurazione delle portate e dei volumi dei prelievi e delle restituzioni di acqua pubblica e delle modalità di trasmissione dei risultati delle misurazioni";

- 16 agosto 2016, n. 61/R "Regolamento di attuazione dell'articolo 11, commi 1 e 2, della legge regionale 28 dicembre 2015 n. 80 (Norme in materia di difesa del suolo, tutela delle risorse idriche e tutela della costa e degli abitati costieri) recante disposizioni per l'utilizzo razionale della risorsa idrica e per la disciplina dei procedimenti di rilascio dei titoli concessori e autorizzatori per l'uso di acqua. Modifiche al D.P.G.R. 51/R/2015";

VISTA la delibera della Giunta regionale 21/01/2019 n. 58, pubblicata nel Burt il 30/01/2019, recante "Indirizzi di prima applicazione per la valutazione ambientale ex ante delle derivazioni idriche e l'individuazione del deflusso ecologico in relazione agli obiettivi di qualità ambientale definiti dai Piani di gestione delle Acque delle autorità di Distretto Idrografico ricadenti nel territorio della Regione Toscana";

VISTA la delibera della Giunta Regionale del 1 ottobre 2018 n. 1068 "Delibera di determinazione dei canoni sulle utilizzazioni delle acque per l'annualità 2018" e successive delibere di aggiornamento dei canoni sulla base del tasso di inflazione programmata (TIP);

VISTO l'art. 1 della L.R. 16 aprile 2019, n. 19 recante "Interventi normativi relativi alla prima variazione al bilancio di previsione 2019 - 2021" con il quale è stata abrogata l'imposta regionale sulle concessioni di acque pubbliche, prevista dalla lettera b) del comma 2 dell'art. 1 della L.R. n. 2 del 30/12/1971, a partire dall'anno di imposta 2019;

VISTO la concessione di derivazione di acqua pubblica nel Comune di Colle di Val d'Elsa, Località Quartaia, Codice locale n. 4507 (ex_21331SI), rilasciata da Amm.ne Prov.le Siena con Determinazione Dirigenziale n. 3278 del 09/12/2013;

CONSIDERATO che con domanda in data 28/03/2024 al numero protocollo 0196981 il richiedente, come meglio identificato nell'allegato al presente atto per farne parte integrante e sostanziale (allegato A), ha fatto richiesta di Rinnovo della Concessione di derivazione di acqua pubblica nel Comune di Colle di Val d'Elsa, Località Quartaia, Codice locale n. 4507 (ex_21331SI), nel terreno individuato al N.C.T nel foglio n. 61, particella n. 269, ad uso AGRICOLO;

VISTI gli esiti dell'istruttoria svolta dall'Ufficio e le caratteristiche della derivazione che possono essere così sintetizzate:

- la quantità di acqua da derivare, sulla quale è calcolato il canone di concessione, è fissata in misura della portata media di 0,02 l/s, per un fabbisogno di 400 metri cubi annui, destinati ad uso AGRICOLO;

CONSIDERATO CHE il richiedente ha versato tramite bonifico su C/C bancario IBAN IT41 X 07601 02800 001031581018 intestato a Regione Toscana, in data la somma di € 23,24 (*euro ventitré virgola ventiquattro centesimi*) a titolo di integrazione cauzione già versata, a garanzia del pagamento del canone di concessione di derivazione d'acqua pubblica ai sensi dell'art. 60 della D.P.G.R. 61/R/2016 e della D.G.R.T. n. 1068/2018 e degli obblighi assunti con il disciplinare di concessione, somma che sarà restituita alla scadenza della concessione senza rinnovo;

DATO ATTO CHE il richiedente come meglio identificato nell'allegato al presente atto per farne parte integrante e sostanziale (allegato A) ha sottoscritto il Disciplinare conservato agli atti e allegato al presente decreto contenente gli obblighi e le condizioni cui è vincolata la concessione di acque pubbliche di cui all'oggetto;

DATO ATTO CHE il Disciplinare in questione è conforme allo schema tipo approvato con Delibera G.R.T. n. 194 del 16/03/2016;

RITENUTA l'istanza presentata meritevole di approvazione;

DATO ATTO che il responsabile del procedimento amministrativo, ai sensi della Legge 241/1990 e s.m.i., è il titolare di incarico di Elevata Qualificazione in "Procedure tecnico autorizzative in materia di acque - Valdarno Superiore";

DATO ATTO CHE l'imposta di bollo relativa al presente atto è stata regolarmente assolta;

Tutto ciò premesso e considerato

DECRETA

1. di rilasciare, entro i limiti di disponibilità dell'acqua e fatti salvi i diritti di terzi, al richiedente, come meglio identificato nell'allegato al presente atto per farne parte integrante e sostanziale (allegato A) il Rinnovo della Concessione di derivazione di acqua pubblica nel Comune di Colle di Val d'Elsa, Località Quartaia, Codice locale n. 4507 (ex_21331SI), per uso AGRICOLO, per una portata media di 0,02 l/s di acqua sulla base della quale sarà calcolato il canone di concessione;
2. di stabilire la durata della concessione in anni 20 con decorrenza dalla data di scadenza della concessione Codice locale n. 4507 (ex_21331SI) rilasciata da Amm.ne Prov.le Siena con Determinazione Dirigenziale n. 3278 del 09/12/2013) per 20 anni e pertanto con nuova scadenza fissata al 08/12/2043;
3. di approvare il Disciplinare conservato agli atti dell'ufficio scrivente e allegato al presente decreto per farne parte integrante e sostanziale (allegato A), contenente gli obblighi e le condizioni cui è vincolata la concessione di acque pubbliche di cui all'oggetto;
4. di dichiarare che gli obblighi derivanti dalla presente concessione sono regolati come stabilito nel Disciplinare di Concessione richiamato e approvato al precedente punto 3;
5. di dichiarare che ai sensi della D.G.R. n. 1068/2018 e successive delibere di aggiornamento dei canoni sulla base del tasso di inflazione programmata (TIP), il canone annuo è stabilito nella misura di € 84,42 (*euro ottantaquattro virgola quarantadue centesimi*);
6. di dichiarare che la Regione Toscana resta sollevata da ogni onere e responsabilità in dipendenza dell'attingimento, inclusi gli eventuali danni verso terzi e qualsiasi altro danno si possa verificare, durante

l'esercizio della derivazione, alle persone ed alla proprietà pubblica e privata, che saranno in ogni caso posti a carico del Concessionario;

7. di trasmettere il presente provvedimento al Concessionario e al Comune di Colle di Val d'Elsa;

Avverso il presente provvedimento è ammesso ricorso nei confronti dell'autorità giudiziaria competente nei termini di legge.

IL DIRIGENTE

Allegati n. 1

A

DISCIPLINARE

6a937a6299fdb3566d7e9a45fa563addb4740571909da6e2bc544f82ace827b5



REGIONE TOSCANA

DIREZIONE DIFESA DEL SUOLO E PROTEZIONE CIVILE

SETTORE GENIO CIVILE VALDARNO CENTRALE

Responsabile di settore Fabio MARTELLI

Incarico: DECR. DIRIG. CENTRO DIREZIONALE n. 10159 del 14-05-2024

Decreto soggetto a verifica di cui all'art. 7 del disciplinare di controllo ai sensi della DGR n. 521/2024

Numero adozione: 21846 - Data adozione: 30/09/2024

Oggetto: R.D. 523/1904, L.R.50/2021. Concessione per occupazione di area demaniale relativa alla copertura del fosso di Vinaccino, indicato con il codice MV28094, per la realizzazione di ponte carrabile con scatolari prefabbricati per accesso a terreni agricoli interclusi, in località Pantano, nel Comune di Serravalle Pistoiese (PT), Pratica 2284P _ SIDIT N:94347/2020 - procedimento 4235/2024.

Il presente atto è pubblicato sul BURT ai sensi degli articoli 4, 5 e 5 bis della l.r. 23/2007 e sulla banca dati degli atti amministrativi della Giunta regionale ai sensi dell'art.18 della l.r. 23/2007. E' escluso dalla pubblicazione l'allegato A nel rispetto dei limiti alla trasparenza posti dalla normativa statale.

Data certificazione e pubblicazione in banca dati ai sensi L.R. 23/2007 e ss.mm.: 01/10/2024

Documento informatico firmato digitalmente ai sensi del testo unico D.P.R. 28 dicembre 2000,n. 445, del D.Lgs. 7 marzo 2005, n. 82 e norme collegate, il quale sostituisce il testo cartaceo e la firma autografa.

Numero interno di proposta: 2024AD024426

IL DIRIGENTE

VISTI gli artt. 93, 2 del R.D. 523/1904 “Testo unico delle disposizioni di legge intorno alle opere idrauliche delle diverse categorie” e s.m.i.;

VISTA la L. 37/94 “Norme per la tutela ambientale delle aree demaniali dei fiumi, torrenti, laghi e altre acque pubbliche”;

VISTO il D.Lgs n. 112 del 31/03/1998 “Conferimento di funzioni e compiti amministrativi dello Stato alle regioni ed agli enti locali”, in attuazione del capo I della legge 15 marzo 1997, n. 59;

VISTA la L.R. 80/2015 “Norme in materia di difesa del suolo, tutela delle risorse idriche e tutela della costa e degli abitati costieri”, ed in particolare l’art. 2 lett. i) e lett. g);

VISTA la L.R. 57 del 13/10/2017, art 12 comma 1, con il quale per gli anni 2017 e 2018 l'imposta regionale sulle concessioni statali di beni del demanio e del patrimonio indisponibile dello Stato, è stata ridotta del 100 per cento;

VISTA la L.R. 41/2018 “Disposizioni in materia di rischio di alluvioni e di tutela dei corsi d’acqua in attuazione del decreto legislativo 23 febbraio 2010, n. 49 (Attuazione della direttiva 2007/60/CE relativa alla valutazione e alla gestione dei rischi di alluvioni). Modifiche alla l.r. 80/2015 e alla l.r. 65/2014”;

VISTA la D.C.R.T. n. 81/2021 con cui, ai sensi della L.R. 79/12, sono stati approvati il reticolo idrografico e il reticolo di gestione;

VISTE la L.R. 79/2012 “Disposizioni urgenti in materia di difesa dal rischio idraulico e tutela dei corsi d’acqua” e la D.C.R.T. n. 101 del 21/12/2016 con cui è stato individuato il reticolo idrografico e di gestione, aggiornato con D.C.R.T. n. 28 del 29/04/2020 e n.103 del 06/12/2022“Modifiche al reticolo idrografico e di gestione di cui alla legge regionale 27 dicembre 2012, n. 79”;

VISTO il decreto del direttore della Direzione Difesa del Suolo e Protezione Civile della Regione Toscana n. 463 del 12/02/2016 recante “Approvazione degli schemi di decreto per l’esercizio delle funzioni in materia di difesa del suolo e tutela della costa di competenza della Direzione Difesa del suolo e protezione civile”;

VISTA la D.G.R.T. n. 194 del 16/03/2016 recante “Approvazione degli schemi tipo di disciplinare, come da DGR 29 dicembre 2015 n. 1341, ed ulteriori disposizioni per l’istruttoria ed il rilascio”;

VISTO il D.P.G.R. n. 60R del 12/08/2016 “Regolamento di attuazione dell’art. 5 della L.R. n. 80 del 28/12/2015”, e successive modifiche;

VISTO il D.P.G.R. n. 42/R del 25/07/2018 “Regolamento per lo svolgimento delle attività di polizia idraulica, polizia delle acque, e servizio di piena, in attuazione dell’articolo 5 della legge regionale 28 dicembre 2015, n. 80 (Norme in materia di difesa del suolo, tutela delle risorse idrica e tutela della costa e degli abitati costieri)”;

VISTA la D.G.R.T. n. 1555 del 27/12/2022 “Aggiornamento dei canoni per l’uso del demanio idrico ai sensi della l.r. n. 80/2015 e del d.p.g.r. n. 60/R/2016” e richiamato, per quanto non diversamente disposto, il contenuto delle delibere n.1414 del 17/12/2018 e n.229 del 24/02/2020;

VISTA la D.G.R. n. 1414 del 17/12/2018 “Disposizioni in materia di concessioni per l’occupazione del demanio idrico - Modifiche alla d.g.r.t. 888/2017”;

VISTA la L.R. n.2 del 30/12/1971 “Istituzione dei tributi propri della Regione”, nella quale all’art. 1 l'imposta regionale sulle concessioni statali dei beni del demanio e del patrimonio indisponibile prevista dall’articolo 2 della legge 16/05/1970 n. 281, è commisurata al 50% del canone di concessione;

VISTA la L.R. n. 74/2018 “Legge di stabilità per l’anno 2019”, in particolare l’art. 5, con cui si conferma la riduzione del 100% dell’imposta regionale sui beni del demanio idrico anche per l’anno 2019;

VISTA la L.R. n.93 del 27/11/2020 art. 1 con cui si conferma la riduzione del 100% dell’imposta regionale sui beni del demanio idrico anche per l’anno 2020 e ne stabilisce l’aliquota per l’anno 2021 in misura pari al 100% del canone annuo ai sensi della l.r. 2/1971 art. 1, comma2, lettera a);

VISTA la D.G.R.T. n. 1035 del 5/08/2019 “Disposizioni in materia di concessioni per l’utilizzo delle acque e per l’occupazione del demanio idrico e aggiornamento dei canoni sulla base del tasso di inflazione”;

VISTA la Dec. G.R.T. n. 4 del 07/01/2020 Imposta regionale sulle concessioni per l’occupazione e l’uso dei beni del demanio - indirizzi agli uffici per l’applicazione dell’art.2 della l.r. 30 dicembre 1971 n.2 (imposta regionale);

VISTA l’istanza avanzata dal richiedente così come meglio identificato nell’allegato A parte integrante del presente atto, acquisita al protocollo SIDIT della Regione Toscana n. 329881 in data 11/06/2024 al fine di subentrare nella titolarità della concessione, come cointestatario e obbligato in solido, per l’occupazione di suolo demaniale rilasciata dalla Provincia di Pistoia ad uno dei concessionari di cui al richiamato allegato A, con numero di

autorizzazione n. 96807 del 27/08/2014, avente come bene opera la copertura del fosso di Vinaccino (codice MV28094.) per la realizzazione di ponte carrabile con scatolari prefabbricati per accesso a terreni agricoli interclusi, in località Pantano, nel Comune di Serravalle Pistoiese (PT),

PRESO ATTO che trattasi di istanza che attiene la variazione di elementi meramente amministrativi della concessione in essere;

DATO ATTO che il richiedente ha provveduto al pagamento di Euro 75,00 di oneri istruttori con pagamento tramite bonifico bancario, avente il seguente codice identificativo nr. 04573616342 del 11/06/2024, di una marca da bollo virtuale da Euro 16,00, avente il seguente numero identificativo nr. MBC0003903 del 11/06/2024 per la presentazione dell'istanza, di una marca da bollo cartacea da Euro 16,00, avente il seguente numero identificativo nr. 01231239204734 del 01/08/2024 per il decreto e che lo stesso ha altresì reso le dichiarazioni sostitutive in materia di antimafia e casellario giudiziale;

DATO ATTO che il Responsabile del Procedimento è l'incaricato di elevata qualificazione denominata " concessioni demanio suolo -Valdarno centrale-" il cui nominativo è indicato nell'allegato B al presente atto e che l'istruttoria della pratica è stata effettuata dal tecnico istruttore il cui nominativo è indicato nell'allegato B al presente atto;

DATO ATTO che, a seguito di controllo formale sull'istanza pervenuta, alla stessa è stato confermato il numero di pratica 2284 P (pratica SIDIT n. 94347/2020, procedimento SIDIT n. 4235/2024);

VISTA la documentazione trasmessa in allegato alla domanda, di seguito elencata:

- fotocopia del documento di identità leggibile ed in corso di validità di tutti i sottoscrittori
- copia atto titolo di compravendita;
- attestazioni pagamento diritti istruttoria pari a Euro 75,00, attestazione pagamento di n.2 marche da bollo di cui una virtuale da Euro 16,00 e una cartacea da Euro 16,00;

PRESO ATTO della documentazione agli atti dell'ufficio, relativa alla citata concessione rilasciata a favore del concedente, i cui dati identificati sono riportati nell'allegato A, con autorizzazione n.96807 del 27/08/2014 dalla Provincia di Pistoia, ancorchè non materialmente allegata;

PRESO ATTO che la concessione concerne l'occupazione di suolo appartenente al demanio fluviale presso la part. 746 del Foglio 25 del Comune di Serravalle Pistoiese (PT), come meglio descritto negli elaborati agli atti;

DATO ATTO che il corpi idrici in questione, appartenenti al reticolo idrografico e di gestione di cui alla L.R. 79/2012 e nello stesso censito, il fosso di Vinaccino col codice MV28094;

DATO ATTO:

- che la durata della concessione consiste nel periodo che residua rispetto al termine fissato in anni 30 decorrenti dal 27/08/2014, come stabilito nell'autorizzazione della Provincia di Pistoia 96807 del 27/08/2014, e sarà rinnovabile nei soli casi previsti dall'art. 13 comma1 lett. a), b), c) del Regolamento approvato con D.P.G.R. 60/R/2016 s.m.i. e con le modalità nel medesimo stabilite, esclusivamente a seguito di istanza da presentare, a pena di inammissibilità, almeno 30 giorni prima della scadenza del termine di concessione. È escluso il rinnovo tacito della concessione;

- che il canone di concessione afferisce alla categoria degli Attraversamenti per uso 4.3 "Uso Agricolo-Forestale strumentale" di cui alla Allegato A della D.G.R.T 1555 del 27/12/2022;

VERIFICATA la corresponsione dei canoni e dell'imposta regionale dal 2016 al 2023 sul Sistema informativo Tributario della Regione Toscana (STRT);

PRESO ATTO della dichiarazione sostitutiva di unica accesso, acquisita agli atti di questo settore con prot. 425974 del 31/07/2024;

DATO ATTO che il canone per l'annualità 2024, aggiornato secondo le disposizioni di cui alla D.G.R.T 1555 del 27/12/2022 è pari a Euro 89,60 (uso 4.3 ridotto del 60% per unico accesso) salvo adeguamenti al tasso di inflazione e aggiornamenti, ed è oggetto di riscossione da parte del settore competente secondo il calendario regionale dei pagamenti; :

- l'imposto per l'annualità 2024 pari al 50% dell'importo del canone per un totale di Euro 44,80, sarà oggetto di riscossione da parte del settore competente secondo il calendario regionale dei pagamenti;

PRESO ATTO della dichiarazione di presa visione e accettazione delle condizioni contenute nel presente atto, acquisita agli atti di questo settore con prot. n. 49656 del 17/09/2024;

CONSIDERATO che:

- la gestione delle opere è disciplinata dal Capo VII del R.D. 523/1904 e dalla normativa regionale di riferimento;

DATO ATTO che nella gestione dei manufatti oggetto di concessione dovranno essere osservate le prescrizioni tecniche e generali, che vengono di seguito specificate secondo quanto disposto dal citato decreto direttoriale n. 463 del 12/02/2016, che dettagliano ed integrano gli obblighi a suo tempo stabiliti nell'atto n.96807 del 27/08/2014 rilasciato dalla Provincia di Pistoia

PRESCRIZIONI TECNICHE:

qualora si renda necessario, da parte dei soggetti competenti in materia di difesa del suolo, effettuare interventi di varia natura riguardanti il corpo idrico in argomento, che possano in qualunque modo interessare lo scarico oggetto della presente concessione, il richiedente apporgerà, a propria cura e spese, tutte le modifiche ritenute necessarie dall'Autorità idraulica, incluso lo spostamento dello scarico ed il ripristino dello stato dei luoghi;

- in caso di danneggiamenti allo scarico dovuti ad eventi di piena o cedimenti delle opere idrauliche esistenti, il richiedente non avrà niente a pretendere, restando a suo completo carico ogni lavoro di ripristino da eseguirsi;

- il richiedente è tenuto ad eseguire la manutenzione dei manufatti in modo che essi non costituiscano criticità per lo stato della sponda e l'efficienza idraulica;

- per le attività di manutenzione straordinaria dei manufatti, all'interno dell'area demaniale, il richiedente dovrà presentare specifica istanza di autorizzazione idraulica;

- dovrà essere sempre garantito l'accesso all'alveo al personale degli Enti competenti, addetto alla vigilanza e alla manutenzione del corso d'acqua;

MANUTENZIONE:

Per quanto riguarda gli interventi di manutenzione ordinaria che dovessero rendersi necessari, il richiedente dovrà attenersi alle prescrizioni sotto impartite:

- il richiedente esegue, con oneri a proprio carico ed alle condizioni e prescrizioni riportate nel presente atto, la manutenzione dei manufatti oggetto della presente autorizzazione, al fine di assicurarne nel tempo uno stato di conservazione compatibile ed adeguato con le finalità per le quali essi sono stati realizzati e perché non costituiscano pregiudizio per il corso d'acqua e la fascia di rispetto;

- le attività di manutenzione ordinaria sono soggette a comunicazione trasmessa a questo ufficio con anticipo di almeno 5 (cinque) giorni, mentre la manutenzione straordinaria deve essere autorizzata ai fini idraulici ai sensi del R.D. 523/1904;

- i lavori che in qualsiasi modo interesseranno l'alveo del corso d'acqua dovranno essere eseguiti in condizioni meteorologiche e di deflusso favorevoli, verificando costantemente le previsioni meteorologiche al sito web:<https://www.cfr.toscana.it/> o <https://www.lamma.toscana.it/>. In caso di condizioni meteo avverse e comunque con emissioni di stati di allerta giallo, arancione o rosso, i lavori in alveo dovranno essere immediatamente interrotti e l'alveo dovrà essere liberato da persone, mezzi d'opera e materiali;

- durante l'esecuzione dei lavori non dovrà essere mai impedito o ostacolato il regolare deflusso delle acque né essere mai ridotta l'efficienza e la sezione utile del corso d'acqua interessato dai lavori;

- dovranno essere messi in atto tutti gli accorgimenti e le precauzioni necessarie affinché l'interferenza con la dinamica fluviale non determini aggravio di rischio idraulico ed in generale pericolo per l'incolumità delle persone e danni ai beni pubblici e privati;

- tutti i lavori dovranno essere eseguiti a perfetta regola d'arte secondo le normative vigenti anche in materia di salute e sicurezza nei luoghi di lavoro, le specifiche e le linee guida esistenti per i materiali da costruzione e le modalità realizzative;

PRESCRIZIONI GENERALI:

- l'autorizzazione di cui al presente atto riguarda esclusivamente l'esecuzione delle opere indicate in premessa, per cui ogni variazione od ogni ulteriore opera o attività non indicata negli elaborati progettuali inoltrati, od altro comunque non previsto, dovrà essere sottoposto ad ulteriore esame di questo Settore per la nuova eventuale autorizzazione prima della loro esecuzione;

ONERI E OBBLIGHI DEL CONCESSIONARIO:

Il Concessionario, ai fini dell'uso previsto, dell'esecuzione delle opere, dell'esercizio delle attività, è tenuto a munirsi di tutti i titoli abilitativi, autorizzativi e degli atti di assenso, comunque denominati, previsti dalle leggi vigenti;

Il Concessionario si obbliga a propria cura e spese:

- ad assumere la custodia dell'area demaniale in concessione, oltre che delle opere realizzate, mantenendole in buono stato, preservandole dal pericolo di distruzione o danneggiamento, salvaguardandole da intrusioni e manomissioni da parte di soggetti non autorizzati;

- a porre in essere tutte le misure necessarie a garantire la stabilità nel tempo dei manufatti, anche in dipendenza del mutevole regime del corso d'acqua, previo ottenimento dell'autorizzazione dell'Amministrazione Concedente, dichiarando fin d'ora di non aver nulla a pretendere per qualsiasi danno eventualmente occorso alle opere oggetto di concessione ed agli utilizzatori, per effetto delle piene e dei fenomeni di dinamica fluviale;

- a consentire l'accesso al personale di vigilanza incaricato dalla Concedente, che potrà in ogni momento effettuare verifiche per accertare lo stato di manutenzione dell'area e impartire l'ordine di effettuare gli interventi eventualmente necessari, ad insindacabile giudizio della Concedente, per garantire il buon regime delle acque, oltre che, in ogni momento, l'accesso e il transito, per le opportune operazioni di vigilanza, al personale del Genio Civile ed ai mezzi addetti al servizio di piena e di polizia idraulica;

- a sollevare fin d'ora la Concedente da ogni onere e responsabilità per qualsiasi danno derivante alle persone ed alla proprietà pubblica e privata a seguito di inadeguata manutenzione o di inadeguata custodia del bene demaniale in concessione, assumendosi gli oneri del risarcimento;

- a rispettare le leggi ed i regolamenti ed ordinamenti di polizia urbana e di pubblica sicurezza, nonché la normativa in materia di polizia delle acque contenuta nel R.D. 523/1904 e nel R.D. 1775/1933, tenendo fin d'ora indenne la Regione Toscana da ogni conseguenza determinata dalla loro inosservanza;

- a non mutare la destinazione del bene in concessione, né apportarvi aggiunte, innovazioni o altro senza la preventiva autorizzazione della Concedente, prendendo atto che tutte le opere addizionali e di miglioria autorizzate resteranno acquisite al demanio senza che il Concessionario possa avere diritto a rimborsi o indennizzi e che qualora il Concessionario esegua le predette opere senza autorizzazione sarà tenuto alla rimessa in pristino, a propria cura e spese, salvo che la Concedente non ritenga di mantenerle senza alcun onere a proprio carico, oltre che al risarcimento degli eventuali danni;

- ad assumersi gli oneri di qualsiasi natura gravanti sul bene, ivi compresi gli oneri tributari;

- a non cedere né subconcedere, neppure parzialmente, il bene oggetto di concessione. Nei casi in cui è previsto il subentro ai sensi del regolamento regionale in materia, dovrà essere presentata apposita istanza, nei tempi e con le modalità stabiliti dal regolamento stesso; resta fermo che gli obblighi del Concessionario perdureranno fino a che il nuovo soggetto non avrà ottenuto la concessione.

DURATA DELLA CONCESSIONE - REVOCA - DECADENZA – CESSAZIONE:

- che la durata della concessione consiste nel periodo che residua rispetto al termine fissato in anni 30 decorrenti dal 27/08/2014, data alla quale veniva rilasciato con prot. 96807 l'atto originario di rilascio della concessione dalla Provincia di Pistoia e sarà rinnovabile nei soli casi previsti dall'art. 13 comma lett. a), b), c) del Regolamento approvato con D.P.G.R. 60/R/2016 s.m.i. e con le modalità nel medesimo stabilite, esclusivamente a seguito di istanza da presentare, a pena di inammissibilità, almeno 30 giorni prima della scadenza del termine di concessione. È escluso il rinnovo tacito della concessione;

L'Amministrazione concedente potrà disporre, mediante atto amministrativo, la revoca della presente concessione in qualunque momento, con effetto immediato, per sopravvenute ragioni di pubblico interesse e, comunque, qualora intervengano ragioni di regimazione idraulica del corso d'acqua interessato o che l'opera stessa sia in seguito giudicata incompatibile con il buon regime idraulico del corso d'acqua o per qualsiasi ragione di pubblico interesse, con specifico riferimento agli eventi che ne avrebbero determinato il diniego (art. 38 D.P.G.R. 60/R/2016 s.m.i.);

L'inadempimento da parte del Concessionario degli obblighi previsti dall'art. 38 del D.P.G.R. 60/R/2016 s.m.i. e dal presente decreto di concessione, costituisce causa di decadenza, che si verifica in particolare nei casi di:

- violazione delle disposizioni e prescrizioni contenute in disposizioni legislative, regolamentari o nel presente atto di concessione;
- mancato pagamento, totale o parziale, di due annualità del canone;
- esecuzione dei lavori in difformità dal progetto autorizzato;
- non uso protratto per due anni delle aree e delle relative pertinenze;
- violazione del divieto di cessione o sub-concessione a terzi compresi gli enti pubblici;
- mancata realizzazione dei manufatti, ove previsti, nei tempi e con le modalità prescritti dalla concessione.

Prima di dichiarare la decadenza con apposito decreto, la Concedente comunicherà un termine non inferiore a 30 giorni entro il quale il Concessionario potrà presentare le proprie deduzioni.

Al Concessionario dichiarato decaduto non spetterà alcun rimborso per le opere realizzate e per le spese sostenute.

Fatte salve le eventuali sanzioni di cui all'art. 9 della L.R. 80/2015, il Concessionario decaduto è soggetto all'obbligo di rilascio dell'immobile e al ripristino dei luoghi. Nel caso di mancato rilascio, è eseguito lo sfratto in via amministrativa.

Alla cessazione della concessione, per decorrenza del termine di durata sopra indicato, revoca, rinuncia, la concessione si risolve col conseguente obbligo per il Concessionario di ripristinare i luoghi, a proprie spese e nel termine assegnato;

Qualora il Concessionario non ottemperi a quanto sopra, si farà luogo all'esecuzione d'ufficio in danno del Concessionario, salvo che su istanza di questi l'Amministrazione concedente non ritenga di esonerarlo, nel qual caso il Concessionario non avrà diritto a compensi od indennizzi di sorta, e fatta salva la facoltà della Concedente di acquisire le opere al demanio, senza oneri per l'amministrazione;

Il Concessionario è edotto che, in caso di accertata incompatibilità idraulica dei manufatti oggetto della presente concessione, ovvero dei manufatti ai quali risulta incorporato, ancorato o staffato, da parte dell'Autorità competente, gli stessi potranno essere oggetto di rimozione o adeguamento. In tal caso, il Concessionario si obbliga a rimuovere oppure adeguare i manufatti in concessione, a propria cura e spese, entro i termini stabiliti dall'Amministrazione concedente, con l'avvertenza che la mancata ottemperanza costituisce causa di decadenza della concessione;

Il Concessionario si obbliga sin d'ora a tenere indenne la Concedente dalle spese necessarie per le opere di sistemazione delle aree pubbliche specificamente coinvolte dagli interventi di installazione e manutenzione ed a ripristinare a regola d'arte le aree medesime nei tempi stabiliti;

Il soggetto richiedente e concessionario inoltre:

- rimane il solo ed unico responsabile agli effetti del risarcimento di tutti i danni che fossero arrecati alla proprietà privata, o cose o persone per effetto di quanto autorizzato e comunque tenendo indenne la Regione Toscana da qualsiasi responsabilità, anche giudiziale, per il mancato rispetto delle normative vigenti anche a tutela della salute e sicurezza nei luoghi di lavoro, per eventuali danni, reclami o molestie che potessero derivare dai lavori in oggetto;

- è obbligato, ai sensi dell'art. 2 del R.D. n. 523/1904 ad eseguire a proprie spese e non appena ricevute intimazione, tutte quelle varianti e modifiche, compresa anche l'eventuale demolizione delle opere stesse e la messa in pristino dello stato dei luoghi, che, a giudizio insindacabile dell'Autorità idraulica, si rendessero necessarie per garantire il buon regime idraulico o in seguito all'accertamento di effetti dannosi delle opere stesse o per le variate condizioni del corso d'acqua o per ogni altro pubblico interesse che potesse sopravvenire;

- dovrà provvedere inoltre a ripristinare tempestivamente qualsiasi danno o guasto causato alle opere idrauliche ed al corso d'acqua in generale per effetto della presente autorizzazione, in conformità alle prescrizioni che saranno impartite dalla competente autorità idraulica;

- è tenuto alla osservanza delle disposizioni del R.D. n. 523/1904 sulle opere idrauliche, nonché delle prescrizioni legislative e regolamentari vigenti, quali quelle concernenti la tutela delle acque pubbliche, dell'agricoltura, della fauna ittica, dell'industria, dell'igiene e della pubblica incolumità.

CAUZIONE - CANONE - IMPOSTA REGIONALE:

Ai sensi dell'art. 28 del D.P.G.R. 60/R/2016 s.m.i. e della D.G.R.T. n. 1555 del 27/12/2022, la concessione è soggetta al pagamento di un canone annuo pari a € 89,60 (uso 4.3 attraversamento uso residenziale all.A del D.G.R.T. 1555/22 ridotto del 60%) fatto salvo revisioni e rivalutazioni secondo legge e dovrà essere corrisposto per anno anche se il Concessionario non possa o non voglia fare uso in tutto o in parte della concessione, salvo il diritto di rinuncia.

L'obbligo del pagamento del canone cessa al termine della annualità in corso alla data di ricezione della comunicazione di rinuncia, ovvero al termine della annualità in corso alla data di effettivo rilascio dell'area, qualora non coincidente con la rinuncia.

Il Concessionario prende atto che, ai sensi dell'art. 1219 c.2 n. 3 C.C., in caso di mancata corresponsione del canone dovuto, la mora si verifica automaticamente senza necessità del relativo atto di costituzione di messa in mora (cd. mora *ex re*).

Ai sensi dell'art. 1 c.2 lett. a) della L.R. 2 del 30/12/1971, il Concessionario si impegna a corrispondere l'imposta regionale sulle concessioni statali dei beni del demanio e del patrimonio indisponibile dello Stato di cui all'articolo 2 della legge 16 maggio 1970, n. 281, secondo le modalità previste dall'art. 28 del Regolamento approvato con D.P.G.R. 60/R/2016 s.m.i., in misura pari al 50% del canone annuo.

Il mancato rispetto del pagamento del canone e dell'imposta regionale di cui ai punti precedenti, nei termini previsti comporta l'applicazione degli interessi legali vigenti nel periodo, con decorrenza dal giorno successivo a quello stabilito come termine ultimo per il pagamento.

Per quanto non espressamente previsto dal presente decreto di concessione si applicano le vigenti disposizioni, di legge e di regolamento, statali e regionali, ed in particolare il codice civile, la normativa concernente il buon regime delle acque, nonché l'igiene e la sicurezza pubblica, l'edilizia e l'urbanistica vigenti nel territorio dove i beni sono ubicati.

RILEVATO che l'inosservanza delle condizioni e prescrizioni cui è vincolato il presente provvedimento, al pari dell'inosservanza delle norme contenute nel Capo VII del R.D. 523/1904, comporterà denuncia all'Autorità giudiziaria ai sensi dell'art. 374 della L. 2248/1865 allegato F, oltre le sanzioni di cui all'articolo 9 della L.R. 80/2015;

Tutto ciò premesso e considerato

DECRETA

1. di approvare il subentro da parte dal richiedente, i cui dati identificativi sono riportati nell'allegato A al presente atto, nella titolarità della concessione rilasciata con autorizzazione n.96807 del 27/08/2014 dalla Provincia di Pistoia per l'uso di area appartenente al demanio idrico fosso di Vinaccino (MV28094) in località Pantano, nel Comune di Serravalle Pistoiese (PT);
2. di disporre che la custodia delle superfici demaniali occupate e la gestione delle opere rimangano sottoposte alle prescrizioni tecniche e generali individuate nella sopracitata autorizzazione idraulica che costituiscono parte integrante e sostanziale del presente atto ancorché non materialmente allegate e alle prescrizioni tecniche e generali individuate in premessa in conformità al decreto del Direttore della Direzione "Difesa del Suolo e protezione Civile" n. 463 del 12/02/2016;
3. di stabilire che la durata della concessione consiste nel periodo che residua rispetto al termine fissato in anni 30 decorrenti dal 27/08/2014, data alla quale veniva rilasciato l'atto originario con prot. n.96807 dalla Provincia di Pistoia;
4. di dare atto che l'allegato "A" contenente i dati identificativi del richiedente e l'allegato "B" contenente i riferimenti del responsabile del procedimento amministrativo e l'istruttore tecnico della pratica sono parte integrante del presente decreto;
5. di dichiarare che gli obblighi derivanti dalla presente concessione sono regolati come stabilito in premessa, contenendo il presente atto gli elementi essenziali e le clausole che regolano il rapporto giuridico tra la Regione Toscana, in qualità di Amministrazione concedente e concessionario;
6. di dare atto che il presente provvedimento è rilasciato ai soli fini di tutela delle opere idrauliche e del buon regime delle acque pubbliche, giusto l'art. 2 del R.D. 523/1904, e pertanto fa salvi e impregiudicati i diritti di terzi. I destinatari sono tenuti a munirsi di tutti gli ulteriori titoli abilitativi e atti di assenso previsti dalle leggi vigenti;
7. di dare, altresì, atto che, ai sensi dell'art. 3, ultimo comma, della L. 241/1990 e s.m.i., avverso il presente atto può essere proposto ricorso all'Autorità giudiziaria competente o, in alternativa, al Presidente della Repubblica, rispettivamente entro 60 e 120 giorni dal suo ricevimento.

IL DIRIGENTE

Allegati n. 2

A

Allegato A

04a2c40036ffdc1a29d24033bc9d9ba1a2a005ddf68b57f9edd3c619ca5e6424

B

Allegato B

008db98617e526c34d7446549573d50253e9b67559604ebdaa534497ee5f48a0

ALLEGATO B

DATI PERSONALI

Regione Toscana:

Il Responsabile del Procedimento è la Dott.ressa. For. Cecilia Nannicini, è l'incaricato di elevata qualificazione denominata “ concessioni demanio suolo -Valdarno centrale.

L'istruttore tecnico della pratica è l' Agr. David Barbieri (email: david.barbieri@regione.toscana.it

**REGIONE TOSCANA**

DIREZIONE DIFESA DEL SUOLO E PROTEZIONE CIVILE

SETTORE GENIO CIVILE VALDARNO INFERIORE

Responsabile di settore Enzo DI CARLO

Incarico: Ordine di Servizio artt. 4bis, 7 e 9 L.R. 1/2009 n. 691 del 13-09-2024

Decreto soggetto a verifica di cui all'art. 7 del disciplinare di controllo ai sensi della DGR n. 521/2024

Numero adozione: 21860 - Data adozione: 30/09/2024

Oggetto: L.R. 80/2015 e R.D. 523/1904 - SIDIT 2959/2023. Concessione per utilizzo del demanio idrico con contestuale autorizzazione idraulica per attraversamento dei corsi d'acqua TN40568 e Solco della foce del cotone, e interferenza nella fascia di pertinenza del corso d'acqua TN40496, con condotta acquadotta in Via di Tiglio loc. Pieve di Compito (percorrenza SRT439 Sarzanese Valdera dal km 40+794 al km42+248) nel Comune di Capannori (LU). Richiedente: ACQUE SpA

Il presente atto è pubblicato sul BURT ai sensi degli articoli 4, 5 e 5 bis della l.r. 23/2007 e sulla banca dati degli atti amministrativi della Giunta regionale ai sensi dell'art.18 della l.r. 23/2007.

Data certificazione e pubblicazione in banca dati ai sensi L.R. 23/2007 e ss.mm.: 01/10/2024

Documento informatico firmato digitalmente ai sensi del testo unico D.P.R. 28 dicembre 2000,n. 445, del D.Lgs. 7 marzo 2005, n. 82 e norme collegate, il quale sostituisce il testo cartaceo e la firma autografa.

Numero interno di proposta: 2024AD024355

IL DIRIGENTE

VISTI gli artt. 93,95, 96, 97 e 98 del R.D. 523/1904 “Testo unico delle disposizioni di legge intorno alle opere idrauliche delle diverse categorie” e s.m.i.;

VISTA la L. 37/94 “Norme per la tutela ambientale delle aree demaniali dei fiumi, torrenti, laghi e altre acque pubbliche”;

VISTO il D.Lgs n. 112 del 31/03/1998 “Conferimento di funzioni e compiti amministrativi dello Stato alle regioni ed agli enti locali”, in attuazione del capo I della legge 15 marzo 1997, n. 59;

VISTA la L.R. 22/2015 “Riordino delle funzioni provinciali e attuazione della legge 7 aprile 2014 n. 56” che dispone in ordine al trasferimento alla Regione Toscana della gestione del Demanio idrico e dell’introito dei relativi proventi;

VISTA la L.R. 41/2018 “Disposizioni in materia di rischio di alluvioni e di tutela dei corsi d’acqua in attuazione del decreto legislativo 23 febbraio 2010, n. 49 (Attuazione della direttiva 2007/60/CE relativa alla valutazione e alla gestione dei rischi di alluvioni). Modifiche alla l.r. 80/2015 e alla l.r. 65/2014”, nel suo testo vigente;

VISTA la L.R. 80/2015 “Norme in materia di difesa del suolo, tutela delle risorse idriche e tutela della costa e degli abitati costieri”, ed in particolare l’art. 2 lett. i);

VISTA la L.R. 79/2012 “Nuova disciplina in materia di consorzi di bonifica. Modifiche alla l.r. 69/2008 e alla l.r. 91/1998. Abrogazione della L.R. 34/1994”;

VISTO il reticolo idrografico ed il reticolo di gestione di cui alla L.R. 79/2012, nel suo aggiornamento vigente;

VISTO il D.P.G.R. n. 42/R del 25/07/2018 “Regolamento per lo svolgimento delle attività di polizia idraulica, polizia delle acque e servizio di piena”;

VISTO il Decreto dirigenziale n. 463 del 12/02/2016 con il quale sono stati approvati gli schemi di decreto per l’esercizio delle funzioni in materia di difesa del suolo e della tutela della costa;

VISTA la L.R.T. n. 57 del 13 ottobre 2017 “Disposizioni in materia di canoni per l’uso del demanio idrico e per l’utilizzazione delle acque. Modifiche alla L.R. 77/2016”;

VISTA la D.G.R.T. n. 888 del 07/08/2017 avente ad oggetto: “Determinazione dei canoni per l’uso del Demanio Idrico – revoca della D.G.R.T. n. 1138 del 15/11/2016” con la quale sono stati rideterminati sia i canoni da applicare alla varie tipologie di concessioni per l’utilizzo delle aree demaniali, sia i nuovi importi per quanto concerne gli oneri istruttori oltre alle modalità di pagamento e riscossione;

VISTA la D.G.R.T. n. 1414 del 17/12/2018 con la quale, fatte salve le diverse disposizioni richiamate, sono stati confermati i canoni determinati con la D.G.R.T. n. 888 del 07/08/2017;

VISTA la D.G.R.T. n. 229 del 24/02/2020 “Determinazione dei canoni in materia di concessioni del demanio idrico” in cui, al punto 7, si è stabilito di confermare per l’anno 2020 la determinazione dei canoni e i contenuti di cui alla D.G.R.T. n.1035 del 5 agosto 2019;

VISTA la Legge regionale 27 novembre 2020, n. 93 “Interventi normativi collegati alla terza variazione al bilancio di previsione finanziario 2020-2022. Modifiche alla l.r. 73/2005 e alla l.r. 19/2019”

VISTA la D.G.R.T. n. 1555 del 27/12/2022 avente ad oggetto “Aggiornamento dei canoni per l’uso del demanio idrico ai sensi della L.R. n. 80/2015 e del D.P.G.R. n. 60/R/2016” che sostituisce allegato A della D.G.R.T. n. 888 del 07/08/2017 e che richiama, per quanto non diversamente disposto, il contenuto delle delibere n. 1414 del 17/12/2018 e n. 229 del 24/02/2020;

CONSIDERATO che, ai sensi dell'articolo 1 della suddetta legge regionale 27 novembre 2020, n. 93, è previsto che, a decorrere dal 2021, all'imposta sulle concessioni statali per l'occupazione e l'uso dei beni del demanio e del patrimonio indisponibile dello Stato si applica l'aliquota di cui all'articolo 1, comma 2, lettera a), della L.R. 2/1971;

VISTO il D.P.G.R. n. 60/R del 12/08/2016 avente ad oggetto "Regolamento in attuazione dell'articolo 5 della legge regionale 28 dicembre 2015 n. 80 (Norme in materia di difesa del suolo, tutela delle risorse idrica e tutela della costa e degli abitati costieri) recante disciplina del rilascio delle concessioni per l'utilizzo del demanio idrico e criteri per la determinazione dei canoni.", d'ora in poi denominato "Regolamento";

VISTA la L.R. n. 77 del 11/11/2016 "Disposizioni urgenti in materia di concessioni del demanio idrico";

VISTA la D.G.R.T. 1636 del 23/12/2019 "Linee guida per la determinazione degli obblighi ittiogenici modalità applicative dell'art.14 L.R. 7/2005";

VISTA la Legge 241/1990 e s.m.i. "Nuove norme in materia di procedimento amministrativo e di diritto di accesso ai documenti amministrativi";

VISTA l'istanza di concessione presentata da Acque S.p.A., Codice Fiscale e Partita IVA 05175700482, con sede legale in Via Garigliano, 1, nel Comune di Empoli (FI), acquisita agli atti di questo Settore con prot. 0095321 del 23/02/2023, pratica SIDIT 2959/2023;

VISTA la documentazione progettuale complessivamente trasmessa, e considerato che, ai fini della presente autorizzazione/concessione, rilevano i seguenti elaborati, nella versione definitiva acquisita agli atti di questo Ufficio con prot. n. 0378146 del 04/07/2024, che annulla e sostituisce il precedente invio del 23/02/2023:

- R.1 Relazione generale;
- TGE1_Via Tiglio_rev2: Corografia, Planimetria Catastale, Aereofotogrammetrico;
- TGE2_Via Tiglio_rev2: Vincolo idrogeologico, Reticolo idrografico, Pericolosità idraulica, Pericolosità geomorfologica;
- TID1_Via Tiglio_rev2: Planimetria generale di intervento;
- TID2_Via Tiglio_rev2: Sezione di scavo, Particolari costruttivi.

DATO ATTO che la progettazione definitiva dell'intervento complessivo riguarda la sostituzione della rete idrica di distribuzione in ghisa sferoidale DN150, e dei relativi allacci idrici d'utenza, in PEAD PE100 PN16 per una lunghezza pari a circa 1368 ml lungo Via di Tiglio in loc. Pieve di Compito (percorrenza SRT439 Sarzanese Valdera dal km 40+794 al km 42+248) nel Comune di Capanori (LU);

CONSIDERATO che la condotta idrica andrà ad attraversare n. 2 corsi d'acqua pubblica, riportati nel Reticolo idrografico e di gestione ex L.R. 79/2012 s.m.i, TN40568 e il Solco della foce del cotone, mentre un tratto della condotta sarà interferente con la fascia di pertinenza del corso d'acqua TN40496;

DATO ATTO che il Responsabile del Procedimento è il titolare di incarico di elevata qualificazione "Gestione attività e procedure tecnico autorizzative per la difesa del suolo";

DATO ATTO che è abilitato ad emanare il provvedimento finale il Dirigente del Genio Civile Valdarno Inferiore competente per territorio;

PRESO ATTO che l'autorizzazione richiesta comporta occupazione di aree del Demanio idrico dello Stato per le quali è necessaria, così come previsto dall'articolo 6 del Regolamento sulle Concessioni Demaniali n.60/R/2016, il rilascio di un unico decreto di concessione;

DATO ATTO che per la concessione dell'area si può procedere ad assegnazione diretta in quanto le opere sopra descritte rientrano in una delle fattispecie di cui all'art. 13 del Regolamento approvato con D.P.G.R. 60/R/2016 e ss.mm.ii.;

CONSIDERATO che, in virtù di quanto previsto dall'articolo 24 comma 6 del sopra citato Regolamento, la concessione è rilasciata senza il corredo di un disciplinare di concessione, dando atto che il presente decreto contiene gli elementi essenziali e le clausole che regolano il rapporto giuridico tra la Regione Toscana, in qualità di Amministrazione concedente (di seguito denominata "Concedente") ed il Concessionario;

PRESO ATTO che l'autorizzazione richiesta comporta occupazione di aree del Demanio idrico dello Stato per le quali è necessaria, così come previsto dall'articolo 6 del Regolamento sulle Concessioni Demaniali n.60/R, il rilascio di un unico decreto di concessione;

RILEVATO che gli elaborati progettuali nella loro stesura finale, che descrivono l'esecuzione dei lavori in argomento, ed ai quali si riferisce il seguente atto, sono quelli sopra ricordati;

CONSIDERATO che :

- il progetto delle opere in argomento, verificata la compatibilità idraulica di cui all'art. 3 del l.r. 41/2018, presenta i requisiti per essere autorizzato con prescrizioni;

- la realizzazione dei lavori in argomento è disciplinata dal Capo VII del R.D 523/1904 e dalla normativa regionale di riferimento;

- l'autorizzazione richiesta comporta occupazione di aree del demanio idrico dello Stato ascrivibile alla casistica "attraversamenti sotterranei o utilizzando manufatti esistenti" rappresentata al punto 11 dell'allegato A alla D.G.R.T. 1555 del 27/12/2022 "Determinazione dei canoni per l'uso del demanio idrico";

DATO ATTO che nella realizzazione delle opere sopra citate dovranno essere osservate tutte prescrizioni, generali e tecniche, contenute ed elencate nel presente decreto dirigenziale:

PRESCRIZIONI TECNICHE:

- in corrispondenza dell'attraversamento superiore del corso d'acqua TN40568 i lavori dovranno garantire l'integrità del tratto tombato, con ripristino atto a ricostituire le preesistenti condizioni geotecniche e di costipamento dei terreni sovrastanti il medesimo tratto tombato;

- l'attraversamento del corso d'acqua Solco della foce del cotone (TN40644) dovrà essere contenuto nell'ingombro della soletta del ponticello al fine di non ridurre la sezione libera di deflusso del corso d'acqua;

- la condotta che interessa la fascia di rispetto dei corsi d'acqua dovrà essere posta ad una distanza maggiore di 4 m e gli scavi dovranno essere riempiti con fill-crete;

- in fase di esecuzione dei lavori si dovrà fare la massima attenzione per salvaguardare tutti i manufatti già esistenti nell'area d'intervento. Il ripristino di eventuali danni sarà effettuato a completa cura e spesa del richiedente;

- durante l'esecuzione dei lavori non dovrà essere mai impedito o ostacolato il regolare deflusso delle acque né essere mai ridotta l'efficienza idraulica del tratto di corso d'acqua interessato dai lavori;

- durante l'esecuzione dei lavori dovranno essere messi in atto tutti gli accorgimenti e le precauzioni necessarie affinché l'interferenza con la dinamica fluviale non determini aggravio di rischio idraulico ed in generale pericolo per l'incolumità delle persone e danni ai beni pubblici e privati;

- tutte le opere provvisorie occorrenti per l'esecuzione dei lavori dovranno ingombrare il meno possibile l'alveo del corso d'acqua ed in ogni caso dovranno essere rimosse a lavori ultimati e comunque prima del sopraggiungere delle piene;

- ogni opera, manufatto o altro non rappresentato negli elaborati e oggetto del presente atto non potrà essere realizzato nella fascia di 10 metri dal ciglio di sponda del corso d'acqua;
- i lavori che in qualsiasi modo interesseranno l'alveo del corso d'acqua siano eseguiti in condizioni meteorologiche favorevoli ed in conformità alle disposizioni per la salvaguardia dell'ittiofauna contenute nella normativa Statale e Regionale e dovranno essere adottati tutti gli accorgimenti necessari al fine di evitare intorbidamenti che possano arrecare danno alla fauna ittica;
- durante l'esecuzione dei lavori il cantiere non dovrà ostacolare eventuali operazioni di manutenzione da eseguire sul corso d'acqua. Pertanto se necessario dovrà essere messo in sicurezza e garantito il transito ai mezzi addetti a tale operazione;
- i lavori dovranno essere eseguiti a perfetta regola d'arte secondo le normative, le specifiche e le linee guida esistenti per i materiali da costruzione e le modalità realizzative. Le opere finite dovranno risultare conformi ai disegni esaminati; se in sede di esecuzione dei lavori venissero apportate lievi modifiche che non ne variano la sostanza il Concessionario alla fine dell'intervento deve presentare alla Concedente una tavola "As Built" con le opere effettivamente eseguite;
- la manutenzione ordinaria e straordinaria dei manufatti installati, comprese le opere di rivestimento, sono a carico del Concessionario;
- dovrà essere consentito in qualsiasi momento, a proprie spese, l'accesso al personale di vigilanza idraulica incaricato dalla Concedente e dal Consorzio di Bonifica 4 Basso Valdarno, che potrà in ogni momento effettuare verifiche per accertare lo stato di manutenzione dell'area e impartire l'ordine di effettuare gli interventi eventualmente necessari, ad insindacabile giudizio del Concedente;
- i lavori dovranno essere eseguiti in condizioni meteorologiche favorevoli;

PRESCRIZIONI GENERALI:

- la concessione e l'autorizzazione di cui al presente atto riguardano esclusivamente gli interventi indicati in premessa, per cui ogni variazione od ogni ulteriore opera o attività non indicata negli elaborati progettuali inoltrati, od altro comunque non previsto, dovrà essere sottoposta ad ulteriore esame del Genio Civile Valdarno Inferiore per la nuova eventuale autorizzazione prima della loro esecuzione;
- i lavori dovranno iniziare entro 12 (dodici) mesi dalla data di rilascio del presente atto, pena la perdita di validità dello stesso. Nel caso in cui le opere non fossero ancora iniziate entro tale scadenza, l'autorizzazione deve essere considerata automaticamente decaduta senza ulteriore comunicazione da parte di questo Ufficio;
- il presente atto ha validità di 24 mesi dalla data di inizio dei lavori, a pena di decadenza del presente atto senza ulteriori comunicazioni da parte di questo Settore;
- il richiedente dovrà comunicare a questo Settore la data di inizio lavori con un anticipo di almeno 15 (quindici) giorni, e quella di fine lavori entro 60 (sessanta) giorni dal termine delle attività, attestando che le opere e gli interventi sono stati realizzati ed ultimati in conformità al progetto e nel rispetto delle condizioni espresse nel provvedimento autorizzativo, con riferimento anche ad eventuali varianti autorizzate e relativi atti;
- l'autorizzazione non può avere una durata superiore a tre anni dalla data del presente atto; tale atto potrà essere prorogato e/o rinnovato per giustificati motivi a richiesta del soggetto interessato, previa constatazione dei lavori eseguiti da parte di questa Amministrazione con domanda da presentarsi almeno trenta giorni prima della sua scadenza;
- il Concessionario esegue, con oneri a proprio carico ed alle condizioni e prescrizioni riportate nel presente atto, la manutenzione ordinaria dei manufatti oggetto di concessione, al fine di assicurarne nel tempo uno stato di conservazione compatibile con l'esercizio dell'attività cui

essi sono destinati, in modo che non debbano costituire criticità per lo stato della sponda e l'officiosità idraulica;

- le opere saranno eseguite e mantenute a totale cura e spese del richiedente. In merito agli interventi manutentivi ordinari e straordinari con il presente Decreto si intendono autorizzati, per tutta la durata della concessione, tutti gli interventi manutentivi, ordinari e straordinari, che si rendano necessari al corretto esercizio del bene concesso, nel rispetto comunque delle normative vigenti al momento;

Il Concessionario inoltre:

- rimane il solo ed unico responsabile agli effetti del risarcimento di tutti i danni che fossero arrecati alla proprietà privata, a cose o persone per effetto di quanto autorizzato e comunque tenendo indenne la Regione Toscana da qualsiasi responsabilità, anche giudiziale, per eventuali danni, reclami o molestie che potessero derivare dai lavori di cui trattasi;

- è obbligato, ai sensi dell'art.2 del R.D. n.523/1904, ad eseguire a proprie spese e non appena ricevute intimazione, tutte quelle varianti e modifiche che, a giudizio insindacabile dell'Autorità idraulica, si rendessero necessarie per garantire il buon regime idraulico o in seguito all'accertamento di effetti dannosi delle opere stesse o per le variate condizioni del corso d'acqua o per ogni altro pubblico interesse che potesse sopravvenire;

- dovrà provvedere inoltre a ripristinare tempestivamente qualsiasi danno o guasto causato alle opere idrauliche ed al corso d'acqua in generale per effetto della presente autorizzazione, in conformità alle prescrizioni che saranno impartite dalla competente Autorità idraulica;

- è tenuto all'osservanza delle disposizioni del R.D. 25/07/1904 n. 523 sulle opere idrauliche, nonché delle prescrizioni legislative e regolamentari vigenti, quali quelle concernenti la tutela delle acque pubbliche, dell'agricoltura, della fauna ittica, dell'industria, dell'igiene e della pubblica incolumità;

- è edotto che, in caso di accertata incompatibilità idraulica dei manufatti oggetto della presente concessione, ovvero dei manufatti preesistenti (tratto tombato) da parte dell'Autorità competente, gli stessi potranno essere oggetto di rimozione o adeguamento. In tal caso, il Concessionario si obbliga a rimuovere oppure adeguare i manufatti in concessione, a propria cura e spese, entro i termini stabiliti dall'Amministrazione concedente, con l'avvertenza che la mancata ottemperanza costituisce causa di decadenza della concessione;

- è obbligato a custodire l'atto concessorio al fine della sua esibizione agli organi preposti al controllo del rispetto di quanto in esso previsto;

ONERI ED OBBLIGHI DEL CONCESSIONARIO:

- il Concessionario, ai fini dell'uso previsto, dell'esecuzione delle opere, dell'esercizio delle attività, è tenuto a munirsi di tutti i titoli abilitativi, autorizzativi e degli atti di assenso, comunque denominati, previsti dalle leggi vigenti;

Il Concessionario si obbliga a propria cura e spese:

- ad assumere la custodia delle aree demaniali in concessione, oltre che delle opere realizzate, mantenendole in buono stato, preservandole dal pericolo di distruzione o danneggiamento, salvaguardandole da intrusioni e manomissioni da parte di soggetti non autorizzati;

- a porre in essere tutte le misure necessarie a garantire la stabilità nel tempo dei manufatti, anche in dipendenza del mutevole regime del corso d'acqua, previo ottenimento dell'autorizzazione dell'Amministrazione Concedente, dichiarando fin d'ora di non aver nulla a pretendere per qualsiasi danno eventualmente occorso alle opere oggetto di concessione ed agli utilizzatori, per effetto delle piene e dei fenomeni di dinamica fluviale;

- a consentire l'accesso al personale di vigilanza incaricato dalla Concedente, che potrà in ogni momento effettuare verifiche per accertare lo stato di manutenzione dell'area e impartire l'ordine di effettuare gli interventi eventualmente necessari, ad insindacabile giudizio della Concedente, per garantire il buon regime delle acque, oltre che, in ogni momento, l'accesso e il transito, per le opportune operazioni di vigilanza, al personale del Genio Civile ed ai mezzi addetti al servizio di piena e di polizia idraulica;
- a sollevare fin d'ora la Concedente da ogni onere e responsabilità per qualsiasi danno derivante alle persone ed alla proprietà pubblica e privata a seguito di inadeguata manutenzione o di inadeguata custodia del bene demaniale in concessione, assumendosi gli oneri del risarcimento;
- a rispettare le leggi ed i regolamenti ed ordinamenti di polizia urbana e di pubblica sicurezza, nonché la normativa in materia di polizia delle acque contenuta nel R.D. 523/1904 e nel R.D. 1775/1933, tenendo fin d'ora indenne la Concedente da ogni conseguenza determinata dalla inosservanza di essi;
- a non mutare la destinazione del bene in concessione, né apportarvi aggiunte, innovazioni o altro senza la preventiva autorizzazione della Concedente, prendendo atto che tutte le opere addizionali e di miglioria autorizzate resteranno acquisite al demanio senza che il Concessionario possa avere diritto a rimborsi o indennizzi e che qualora il Concessionario esegua le predette opere senza autorizzazione sarà tenuto alla rimessa in pristino, a propria cura e spese, salvo che la Concedente non ritenga di mantenerle senza alcun onere a proprio carico, oltre che al risarcimento degli eventuali danni;
- ad assumersi gli oneri di qualsiasi natura gravanti sul bene, ivi compresi gli oneri della manutenzione delle strutture realizzate;
- a non cedere né sub concedere, neppure parzialmente, il bene oggetto di concessione. Nei casi in cui è previsto il subentro ai sensi del regolamento regionale in materia, dovrà essere presentata apposita istanza, nei tempi e con le modalità stabiliti dal regolamento stesso; resta fermo che gli obblighi del Concessionario perdureranno fino a che il nuovo soggetto non avrà ottenuto la concessione;

DURATA DELLA CONCESSIONE:

- la concessione avrà la durata di anni 19 (diciannove) decorrenti dalla data del Decreto di concessione e sarà rinnovabile, nei soli casi previsti dal Regolamento e con le modalità dal medesimo stabilite, a seguito di espressa istanza da presentarsi alla Concedente almeno 30 giorni prima della scadenza del termine di concessione;

REVOCA- DECADENZA- CESSAZIONE DELLA CONCESSIONE:

- la concessione può essere revocata, sospesa o modificata, anche parzialmente, in qualsiasi momento dalla Concedente per sopravvenute ragioni di pubblico interesse e comunque al verificarsi di quegli eventi che a suo tempo avrebbero determinato il diniego dell'istanza; sono fatte salve le previsioni di legge per i miglioramenti ambientali costituiti;
- la revoca della concessione è notificata al Concessionario con espresso atto con il quale gli è contestualmente assegnato un congruo termine per l'esecuzione dei lavori di rimozione dell'occupazione e per la rimessa in pristino dell'area e degli spazi occupati;
- il provvedimento di revoca interviene anche quando una domanda di concessione risulti incompatibile con una concessione, precedentemente rilasciata, per un'utilizzazione di minore rilevanza sotto il profilo del pubblico interesse;
- la concessione decade, fermo restando le sanzioni penali previste dalla normativa statale, nei seguenti casi di:

- a) violazione delle disposizioni e prescrizioni contenute in disposizioni legislative, regolamentari o nel presente atto di concessione;
- b) mancato pagamento di due annualità del canone;
- c) non uso protrato per due anni delle are e e delle relative pertinenze;
- d) mancata realizzazione dei manufatti, ove previsti, nei tempi e con le modalità prescritti dalla concessione;
- e) violazione del divieto di cessione o sub concessione a terzi, compresi gli enti pubblici;
- f) esecuzione dei lavori in difformità del progetto autorizzato;

- la decadenza è dichiarata con apposito Decreto e, in presenza dell'accertamento di una delle fattispecie di cui sopra, è immediata; prima di dichiararla comunque l'Amministrazione Concedente assegnerà al Concessionario un termine, non inferiore a 30 giorni, entro il quale egli potrà presentare le proprie deduzioni;

- al Concessionario dichiarato decaduto non spetterà alcun rimborso sia per gli interventi/opere eseguite, sia per le spese sostenute sia per il canone già pagato per l'anno di riferimento;

- fatte salve le eventuali sanzioni di cui all'art. 9 della L.R. 80/2015, il Concessionario decaduto è obbligato al ripristino dell'area;

- alla cessazione della concessione, per decorrenza del termine di durata sopra indicato, revoca, rinuncia, decadenza, la concessione si risolve automaticamente col conseguente obbligo del Concessionario di ripristino dell'area e degli spazi occupati entro i termini assegnati;

- qualora il Concessionario non ottemperi a quanto sopra, si procederà d'ufficio all'esecuzione in danno del Concessionario, salvo che, su istanza di questi, l'Amministrazione concedente ritenga di non procedere; in questo caso il Concessionario non avrà diritto a compensi od indennizzi di sorta, e verrà fatta comunque salva la facoltà della Concedente di far acquisire le opere al Demanio, senza oneri ulteriori per l'Amministrazione;

CANONE - IMPOSTA REGIONALE:

- il primo canone annuo è versato dal Concessionario anticipatamente alla data del Decreto di Concessione;

- l'importo annuale del canone per le opere in argomento calcolato per 12 mesi, in base a quanto previsto dalla D.G.R.T. n. 1555 del 27/12/2022 (Allegato A, punto 11), corrisponde ad euro 537,60 (cinquecentotrentasette/60) considerata la riduzione nella misura del 20% spettante ex articolo 29, 5° comma del Regolamento;

- il suddetto importo annuale è corrisposto a titolo di acconto e quanto effettivamente dovuto come canone 2024 sarà eventualmente compensato o corrisposto nei tempi indicati con apposita Delibera da parte della Giunta Regionale;

- il canone è aggiornato annualmente sulla base del tasso d'inflazione programmato e che quindi il suo importo potrà essere oggetto di ulteriore rivalutazione nel tempo, ai sensi del regolamento D.P.G.R 60/R/2016 e s.m.i.;

- il canone dovrà essere corrisposto anche se il Concessionario non possa o non voglia fare uso, in tutto o in parte, della concessione; il canone annuo potrà essere soggetto a revisione e rivalutato secondo legge;

- l'obbligo del pagamento del canone cessa al termine della annualità in corso alla data di ricezione della comunicazione di rinuncia, ovvero al termine della annualità in corso alla data di effettivo rilascio dell'area, qualora non coincidente con la rinuncia;

- il mancato pagamento del canone da parte del concessionario entro il termine fissato comporta la sua automatica messa in mora (c.d. mora ex prevista dall'articolo 1219 c.c. commi 2 e 3) da parte dell'Amministrazione concedente;

- sulle somme comunque versate in ritardo sono dovuti gli interessi, calcolati al tasso legale, con decorrenza dal giorno successivo a quello stabilito come termine ultimo per il pagamento;

CONSIDERATO che ai sensi dell'articolo 1 della L.R.T. n. 93 del 27 novembre 2020, a decorrere dal 2021 sull'imposta regionale sulle concessioni statali demaniali si applica l'aliquota di cui all'articolo 1, comma 2, lettera a), della L.R.T. n. 2/1971 e ss.mm.ii., commisurata al 50% del canone di concessione e, ai sensi dell'art 28, c.1 del Regolamento n. 60/R, come modificato dal D.P.G.R. 19 febbraio 2020 n. 9/R, il versamento non è più necessariamente contestuale al pagamento del primo canone concessorio, ma deve avvenire, ai sensi dell'art 2 della L.R.T. n. 2/1971 e ss.mm.ii., entro il 31 dicembre dell'anno in cui deve essere versato il canone di concessione.

CONSIDERATO che eventuali successive modifiche e/o decisioni in merito agli adempimenti relativi a tale imposta saranno prontamente comunicate dall'Amministrazione Regionale, rimanendo comunque ferma la validità dell'impegno assunta dal Concessionario in merito a tale versamento per tutta la durata della concessione;

SANZIONI:

- ai sensi dell'articolo 9, comma 1 della L.R. 80/2015, così come stata modificata da articolo 27 L.R. 70/2018, ove non diversamente sanzionate, le violazioni agli obblighi ed alle prescrizioni stabilite dal presente decreto di concessione comportano l'applicazione della sanzione amministrativa da euro 300,00 a euro 3.000,00;

- fermo restando quanto previsto dagli articoli 27 e 35 del decreto del Presidente della Repubblica 6 giugno 2001, n. 380 (Testo unico delle disposizioni legislative e regolamentari in materia edilizia), le violazioni che alterano lo stato dei luoghi con pregiudizio del regime idraulico, fatte salve le sanzioni penali, sono punite con sanzione pecuniaria da euro 2.000,00 a euro 20.000,00;

CAUZIONE:

- a garanzia dell'esatto adempimento degli obblighi contrattuali, ai sensi dell'art. 31 del d.p.g.r. 60/R/2016, il Concessionario costituisce deposito cauzionale a garanzia del regolare pagamento del canone dovuto per l'attraversamento dei corsi d'acqua TN40568 e Solco della foce del cotone, mediante il versamento della somma pari a euro 537,60 (cinquecentotrentasette/60) corrispondente ad una annualità del canone calcolato in base alla D.G.R.T. n. 1555 del 27/12/2022;

- la somma corrisposta a titolo di deposito cauzionale verrà restituita al Concessionario, con apposito Decreto del Dirigente Responsabile, al termine della concessione e dopo aver verificato l'esatto adempimento, da parte del Concessionario, degli obblighi ed oneri assunti con il presente atto;

- le somme corrisposte a titolo di deposito cauzionale sono infruttifere;

VISTO che con nota n. 0354166 del 24/06/2024 questo Settore ha richiesto al soggetto istante di effettuare i seguenti adempimenti propedeutici al rilascio della concessione:

- versamento dell'importo di euro 268,80 (duecentosessantotto/80) a titolo di anticipo della prima annualità del canone concessorio per l'anno 2024, pari a 6 mensilità;

- versamento dell'importo di euro 537,60 (cinquecentotrentasette/60), a titolo di deposito cauzionale ai sensi dell'art. 22, 1 c. e art. 31 del Regolamento;

- versamento dell'importo di euro 204,29 (duecentoquattro/29) a titolo di oneri di registrazione mediante modello F24;

- versamento dell'importo di euro 134,40 (euro centotrentaquattro/40) a titolo di imposta regionale sulle Concessioni Statali anno 2024 da versare entro il 31/12/2024;

CONSIDERATO che il Concessionario si impegna, così come previsto dall'articolo 28 del Regolamento, a corrispondere per tutta la durata della concessione sia il canone che l'Imposta Regionale sulle Concessioni Statali dei beni del demanio e del patrimonio indisponibile dello Stato, istituita dalla L.R.n. 2/1971;

CONSIDERATO che le attestazioni dei versamenti effettuati (prima annualità del canone, deposito cauzionale, imposta sulle concessioni) sono conservate agli atti di questo Settore;

DATO ATTO che, in data 19/09/2024, il richiedente ha assolto in modo virtuale l'obbligo di pagamento dell'imposta di bollo di € 16,00 (sedici/00), per il rilascio del presente provvedimento; tale imposta è stata versata a favore dell'Agenzia dell'Entrate utilizzando il Mod. F 24, indicando come codice tributo 1552, come da documentazione presente agli atti;

DATO ATTO che il presente Decreto sarà registrato presso l'Agenzia delle Entrate, ai sensi dell'art. 5 della tariffa, parte I, allegata al DPR 26 aprile 1986 n. 131;

CONSIDERATO che per quanto non espressamente previsto dal presente Decreto si applicano le vigenti disposizioni, di legge e di regolamento, statali e regionali, ed in particolare il codice civile, la normativa concernente il buon regime delle acque nonché l'igiene e la sicurezza pubblica, l'edilizia e l'urbanistica vigenti nel territorio ove i beni sono ubicati;

RILEVATO che l'inosservanza delle condizioni e prescrizioni cui è vincolato il presente provvedimento, al pari dell'inosservanza delle norme contenute nel Capo VII del R.D. 523/1904, comporterà denuncia all'Autorità giudiziaria ai sensi dell'art. 374 della L. 2248/1865 allegato F, oltre le sanzioni di cui all'articolo 9 della L.R. 80/2015,

DECRETA

1. il rilascio ad Acque S.p.A., Codice Fiscale e Partita IVA 05175700482, con sede legale in Via Garigliano 1, nel Comune di Empoli (FI) (SIDIT 713/2024) concessione per utilizzo del demanio idrico con contestuale autorizzazione idraulica per per attraversamento dei corsi d'acqua TN40568 e Solco della foce del cotone, e interferenza nella fascia di pertinenza del corso d'acqua TN40496, con condotta acquedotto in Via di Tiglio loc. Pieve di Compito (percorrenza SRT439 Sarzanese Valdera dal km 40+794 al km42+248) nel Comune di Capannori (LU);
2. di autorizzare l'esecuzione delle opere ai soli fini idraulici ai sensi e per gli effetti dell'art.2, comma 1, lettera i) e lettera n) della L.R. 80/2015 e degli artt. 93, 95, 97 e 98 del R.D. 523/1904, così come sopra descritte e rappresentate negli elaborati sopra elencati, e pertanto fa salvi e pregiudicati i diritti di terzi. Il destinatario è tenuto a munirsi di tutti gli ulteriori titoli abilitativi e atti di assenso previsti dalle leggi vigenti;
3. di stabilire che la concessione ha durata di anni 19 (diciannove), decorrenti dalla data del presente decreto di concessione, secondo le condizioni e le clausole espresse in precedenza;
4. di dare atto che gli effetti della concessione decorrono dalla data del presente decreto;
5. di disporre che la realizzazione delle opere in argomento sia sottoposta alle prescrizioni tecniche e generali individuate in premessa;
6. di dichiarare che gli obblighi derivanti dalla presente concessione sono regolati come stabilito in premessa;

7. di procedere alla registrazione fiscale del presente Decreto di Concessione presso i competenti Uffici Finanziari;
 8. di trasmettere per via telematica il presente provvedimento al competente Settore Regionale per gli adempimenti relativi alla riscossione del canone, anche coattiva, in ottemperanza a quanto disposto all'art. 27, c. 1 lett. c) del Regolamento n. 60/R, così come modificato con D.P.G.R. 8 agosto 2017 n. 45/R;
 9. di procedere alla registrazione fiscale del presente Decreto di Concessione presso i competenti Uffici Finanziari;
 10. il richiedente è a conoscenza che, ferme restando le vigenti disposizioni urbanistiche del Comune interessato, in assenza della presente concessione non possono iniziare i lavori.
 11. di trasmettere il presente provvedimento al richiedente, al Comune di Capannori (LU) ed al Consorzio Toscana Nord.
- Avverso il presente provvedimento è ammesso ricorso nei confronti dell'Autorità Giudiziaria competente, nei termini di legge.

IL DIRIGENTE



REGIONE TOSCANA

DIREZIONE DIFESA DEL SUOLO E PROTEZIONE CIVILE

SETTORE GENIO CIVILE TOSCANA SUD

Responsabile di settore Renzo RICCIARDI

Incarico: DECR. DIRIG. CENTRO DIREZIONALE n. 10159 del 14-05-2024

Decreto soggetto a verifica di cui all'art. 7 del disciplinare di controllo ai sensi della DGR n. 521/2024

Numero adozione: 21864 - Data adozione: 30/09/2024

Oggetto: Pratica SiDIT n. 690/2023 (Proc. n. 9370/2024) -Modifica decreto dirigenziale n. 10612 del 23/05/2023 "Oggetto: Pratica SiDIT n. 690/2023 - Concessione demaniale per uno scarico di acque reflue (tip. 6.3), da un terreno destinato a risicoltura, nel fosso Ghirelli (TS67353) e autorizzazione alla realizzazione di arginature nelle pertinenze del fosso Ghirelli (TS67353) e del fosso Tanarozzo (TS66465), in località Laschi nel comune di Grosseto (GR)".

Il presente atto è pubblicato sul BURT ai sensi degli articoli 4, 5 e 5 bis della l.r. 23/2007 e sulla banca dati degli atti amministrativi della Giunta regionale ai sensi dell'art.18 della l.r. 23/2007.

Data certificazione e pubblicazione in banca dati ai sensi L.R. 23/2007 e ss.mm.: 01/10/2024

Documento informatico firmato digitalmente ai sensi del testo unico D.P.R. 28 dicembre 2000,n. 445, del D.Lgs. 7 marzo 2005, n. 82 e norme collegate, il quale sostituisce il testo cartaceo e la firma autografa.

Numero interno di proposta: 2024AD024524

IL DIRIGENTE

VISTA la legge 7 agosto 1990, n. 241 “Nuove norme in materia di procedimento amministrativo e di diritto di accesso ai documenti amministrativi”;

VISTA la legge regionale 23 luglio 2009, n. 40 “Norme sul procedimento amministrativo, per la semplificazione e la trasparenza dell’attività amministrativa”;

VISTO il Decreto del Presidente della Giunta Regionale Toscana n. 60/R del 12/08/2016: “Regolamento in attuazione dell’art. 5 della LR 80/2015, recante disciplina per il rilascio delle concessioni per l’utilizzo del demanio idrico e criteri per la determinazione dei canoni”, d’ora in avanti “Regolamento”;

VISTO il Decreto del Presidente della Giunta Regionale 25 luglio 2018, n. 42/R “Regolamento per lo svolgimento delle attività di polizia idraulica, polizia delle acque, e servizio di piena, in attuazione dell’articolo 5 della legge regionale 28 dicembre 2015, n. 80 (Norme in materia di difesa del suolo, tutela delle risorse idrica e tutela della costa e degli abitati costieri)”;

VISTA la deliberazione del Consiglio regionale 23 aprile 2024, n. 25 “Modifiche al reticolo idrografico e di gestione di cui alla legge regionale 27 dicembre 2012, n.79, approvato con deliberazione del Consiglio regionale 11 luglio 2023, n. 55”;

VISTO il decreto dirigenziale n. 10612 del 23/05/2023 “Oggetto: Pratica SiDIT n. 690/2023 - Concessione demaniale per uno scarico di acque reflue (tip. 6.3), da un terreno destinato a risicoltura, nel fosso Ghirelli (TS67353) e autorizzazione alla realizzazione di arginature nelle pertinenze del fosso Ghirelli (TS67353) e del fosso Tanarozzo (TS66465), in località Laschi nel comune di Grosseto (GR)”;

CONSIDERATO che alla concessione demaniale suddetta è stata applicata erroneamente la tipologia di scarico di acque reflue industriali (tip. 6.3) anziché la tipologia di scarico di acque reflue domestiche (tip. 6.2), alla quale è assimilato lo scarico di acque provenienti dalla coltivazione del terreno, ai sensi dell’art. 10, comma 7, lett. a) del D.Lgs. 152/2006;

CONSIDERATO pertanto che il corretto canone demaniale annuale da applicare alla concessione rilasciata con decreto dirigenziale n. 10612 del 23/05/2023 ammonta ad € 257,00 (tip. 6.2 – scarichi di acque reflue domestiche), determinato in base alle tariffe approvate dalla Giunta con la DGRT n. 888/2017 e ss.mm.ii., precisando che lo stesso potrà essere aggiornato annualmente dalla Giunta Regionale sulla base del tasso di inflazione programmato per l’anno di riferimento;

RITENUTO pertanto necessario provvedere alla modifica del decreto dirigenziale suddetto;

VISTA la comunicazione di avvio del procedimento amministrativo, trasmessa al Concessionario con prot. n. 511329 del 26/09/2024;

DATO ATTO che il Responsabile del procedimento, ai sensi della Legge 241/1990 e ss.mm.ii., è il Dirigente del Settore Genio Civile Toscana Sud;

Tutto ciò premesso e considerato

DECRETA

1. di modificare il decreto dirigenziale n. 10612 del 23/05/2023 “Oggetto: Pratica SiDIT n. 690/2023 - Concessione demaniale per uno scarico di acque reflue (tip. 6.3), da un terreno

destinato a risicoltura, nel fosso Ghirelli (TS67353) e autorizzazione alla realizzazione di arginature nelle pertinenze del fosso Ghirelli (TS67353) e del fosso Tanarozzo (TS66465), in località Laschi nel comune di Grosseto (GR)”, dando atto che la tipologia di scarico da applicare alla concessione è quella di scarico di acque reflue domestiche (tip. 6.2) anziché di scarico di acque reflue industriali (tip. 6.3), rideterminando conseguentemente il canone come indicato in narrativa;

2. di trasmettere telematicamente il presente provvedimento al Concessionario.

Avverso il presente provvedimento è ammesso ricorso all'Autorità Giudiziaria competente nei termini di legge.

Il Dirigente



REGIONE TOSCANA

DIREZIONE DIFESA DEL SUOLO E PROTEZIONE CIVILE

SETTORE GENIO CIVILE TOSCANA SUD

Responsabile di settore Renzo RICCIARDI

Incarico: DECR. DIRIG. CENTRO DIREZIONALE n. 10159 del 14-05-2024

Decreto soggetto a verifica di cui all'art. 7 del disciplinare di controllo ai sensi della DGR n. 521/2024

Numero adozione: 21866 - Data adozione: 30/09/2024

Oggetto: Pratica SiDIT n. 5437/2019 (Proc. n. 4522/2024) - L.R. 50/2021, art. 3, comma 1, lett. b) - Concessione per l'utilizzo del demanio idrico per un attraversamento in subalveo del fosso Val dei Castagni (TS59857), con condotta idrica (tip. 11), in località Pian di Rocca nel comune di Castiglione della Pescaia (GR). Concessionario: Acquedotto del Fiora S.p.A.

Il presente atto è pubblicato sul BURT ai sensi degli articoli 4, 5 e 5 bis della l.r. 23/2007 e sulla banca dati degli atti amministrativi della Giunta regionale ai sensi dell'art.18 della l.r. 23/2007.

Data certificazione e pubblicazione in banca dati ai sensi L.R. 23/2007 e ss.mm.: 01/10/2024

Documento informatico firmato digitalmente ai sensi del testo unico D.P.R. 28 dicembre 2000, n. 445, del D.Lgs. 7 marzo 2005, n. 82 e norme collegate, il quale sostituisce il testo cartaceo e la firma autografa.

Numero interno di proposta: 2024AD024549

IL DIRIGENTE

VISTI gli artt. 93, 95, 97 e 98 del R.D. 523/1904 “Testo unico delle disposizioni di legge intorno alle opere idrauliche delle diverse categorie”;

VISTO l'art. 1, comma 1, della L.R. n. 2/1971, che ha istituito l'imposta regionale sulle concessioni statali per l'occupazione e l'uso dei beni del demanio e del patrimonio indisponibile dello Stato, situati nell'ambito della Regione, attualmente commisurata al 50% del canone di concessione dei beni del demanio idrico e delle relative aree, il cui versamento deve essere effettuato entro il 31 dicembre dell'anno in cui deve essere versato il canone di concessione;

VISTA la Legge 241/1990 e ss.mm.ii., “Nuove norme in materia di procedimento amministrativo e di diritto di accesso ai documenti amministrativi”;

VISTA la L. 37/1994 “Norme per la tutela ambientale delle aree demaniali dei fiumi, torrenti, laghi e altre acque pubbliche”;

VISTO il D.Lgs n. 112 del 31/03/1998 "Conferimento di funzioni e compiti amministrativi dello Stato alle regioni ed agli enti locali, in attuazione del capo I della legge 15 marzo 1997, n. 59”;

VISTA la L.R. 23 luglio 2009 n. 40 “Norme sul procedimento amministrativo, per la semplificazione e la trasparenza dell'attività amministrativa”;

VISTA la L.R. 79/2012 “Nuova disciplina in materia di consorzi di bonifica. Modifiche alla l.r. 69/2008 e alla l.r. 91/1998. Abrogazione della l.r. 34/1994”;

VISTA la D.C.R.T. n. 57 del 11/06/2013 “Individuazione del reticolo idrografico e di gestione ai sensi dell'articolo 22, comma 1, lettera e), della legge regionale 27 dicembre 2012, n. 79 (Nuova disciplina in materia di consorzi di bonifica. Modifiche alla l.r. 69/2008 e alla l.r. 91/1998. Abrogazione della l.r. 34/1994)”;

VISTA la L.R. 22/2015 “Riordino delle funzioni provinciali e attuazione della legge 7 aprile 2014, n. 56”, che dispone in ordine al trasferimento alla Regione Toscana della gestione del demanio idrico e dell'introito dei relativi proventi;

VISTA la L.R. 30/2015 “Norme per la conservazione e la valorizzazione del patrimonio naturalistico - ambientale regionale. Modifiche alla l.r. 24/1994, alla l.r. 65/1997, alla l.r. 24/2000 ed alla l.r. 10/2010”;

VISTA la L.R. 80/2015 "Norme in materia di difesa del suolo, tutela delle risorse idriche e tutela della costa e degli abitati costieri", ed in particolare l'art. 2, lett. i);

VISTO il Decreto Dirigenziale n. 463 del 12/02/2016 con il quale si approva lo schema del decreto di concessione delle aree demaniali;

VISTO il Decreto del Presidente della Giunta Regionale Toscana n. 60/R del 12/08/2016 “Regolamento in attuazione dell'art. 5 della LR 80/2015, recante disciplina per il rilascio delle concessioni per l'utilizzo del demanio idrico e criteri per la determinazione dei canoni.”, in seguito “Regolamento”;

VISTA la L.R. 77/2016 “Disposizioni urgenti in materia di concessioni del demanio idrico”, che stabilisce particolari modalità e requisiti per regolarizzare le utilizzazioni demaniali prive di atto di

concessione valido al momento del subentro della Regione Toscana nella competenza della gestione amministrativa del demanio idrico;

VISTA la Delibera della Giunta Regionale n. 1138 del 15/11/2016 “Determinazione dei canoni per l’uso demanio idrico – revoca della D.G.R.T. n. 813/2016”, con la quale sono stati determinati i canoni di concessione per l’anno 2016;

VISTA la Delibera della Giunta Regionale n. 888 del 07/08/2017 avente ad oggetto “Determinazione dei canoni per l’uso del Demanio Idrico – revoca della D.G.R.T. n.1138 del 15/11/2016” con cui sono stati rideterminati sia i canoni da applicare alla varie tipologie di concessioni per l’utilizzo delle aree demaniali, sia i nuovi importi per quanto concerne gli oneri istruttori oltre alle modalità di pagamento e riscossione;

VISTA la Delibera della Giunta Regionale n. 1414 del 17/12/2018 con la quale si introducono alcune modifiche nell’applicazione dei canoni di specifiche occupazioni demaniali e si confermano, per il resto, i canoni per l’uso del demanio idrico fissati dalla precedente D.G.R.T. 888/2017;

VISTA la L.R. 41/2018 “Disposizioni in materia di rischio di alluvioni e di tutela dei corsi d’acqua in attuazione del decreto legislativo 23 febbraio 2010, n. 49 (Attuazione della direttiva 2007/60/CE relativa alla valutazione e alla gestione dei rischi di alluvioni). Modifiche alla l.r. 80/2015 e alla l.r. 65/2014”;

VISTO il Decreto del Presidente della Giunta Regionale 25 luglio 2018, n. 42/R “Regolamento per lo svolgimento delle attività di polizia idraulica, polizia delle acque, e servizio di piena, in attuazione dell’articolo 5 della legge regionale 28 dicembre 2015, n. 80 (Norme in materia di difesa del suolo, tutela delle risorse idrica e tutela della costa e degli abitati costieri)”;

VISTI gli articoli n. 12, c. 1, della L.R. 57/2017, n. 5 della L.R. 74/18 e n. 1 della L.R. 93/2020, che riducono del 100% l’imposta di cui alla L.R. 2/1971 suddetta, rispettivamente nel biennio 2017-2018, nel 2019 e nel 2020;

VISTI gli articoli 2 della L.R. 93/2020 e 7 della L.R. 50/2021, con i quali si dispone la rinuncia all’applicazione dell’aggiornamento sulla base del tasso di inflazione programmato rispettivamente ai canoni di concessione delle annualità 2019, 2020 e 2021;

VISTA la L.R. 24 dicembre 2021, n. 50 “Ulteriori disposizioni urgenti in materia di occupazioni del demanio idrico da parte dei gestori del servizio idrico integrato. Modifiche alla l.r. 77/2016”;

VISTO l’Accordo sostitutivo di provvedimenti concessori relativi ad occupazioni del demanio idrico ad opera di impianti e reti di approvvigionamento idropotabile gestite dalla Società Acquedotto del Fiora S.p.A., sottoscritto in data 29/12/2021;

VISTA la Delibera della Giunta Regionale n. 1219 del 02/11/2022 “Aggiornamento dei canoni e degli indennizzi del demanio idrico al tasso di inflazione programmata per l’annualità 2022, ai sensi dell’articolo 6, comma 2 della L.R. 28 dicembre 2015 n. 80”, con la quale si stabilisce che per l’annualità 2022 l’aggiornamento dei canoni di concessione e degli indennizzi sia fatto al tasso di inflazione del 7,1%;

VISTA la Delibera della Giunta Regionale n. 1555 del 27/12/2022 “Aggiornamento dei canoni per l’uso del demanio idrico ai sensi della l.r. n. 80/2015 e del d.p.g.r. n. 60/R/2016”;

VISTA la deliberazione del Consiglio Regionale 23 aprile 2024, n. 25 “Modifiche al reticolo idrografico e di gestione di cui alla legge regionale 27 dicembre 2012, n. 79, approvato con deliberazione del Consiglio regionale 11 luglio 2023, n. 55”;

PRESO ATTO che, con determinazione dirigenziale n. 735 del 20/03/2015, la Provincia di Grosseto ha rilasciato a Acquedotto del Fiora S.p.A. una concessione demaniale per l'attraversamento in subalveo del fosso Vecchio di San Martino con condotta idrica (tip. 11), in località Pian di Rocca nel comune di Castiglione della Pescaia (GR);

VERIFICATO che nella determinazione dirigenziale n. 735 del 20/03/2015 della Provincia di Grosseto è riportato erroneamente il toponomino catastale del fosso Vecchio di San Martino, affluente del Fosso Val dei Castagni, e che l'attraversamento è invece ubicato sul fosso Val dei Castagni (TS59857);

VISTA l'istanza presentata da Acquedotto del Fiora S.p.A. (in seguito anche "il Richiedente"), con sede legale in Grosseto, via Gaetano Mameli n. 10, C.F. e P. IVA 00304790538, acquisita agli atti di questo Settore con prot. n. 0410744 del 27/10/2022;

VISTA la richiesta di integrazioni, trasmessa con prot. n. 412930 del 28/10/2022, e la risposta acquisita agli atti con prot. 0473686 del 06/12/2022, successivamente sostituita con la nota prot. n. 0510827 del 29/12/2022, con allegata la dichiarazioni asseverata in formato digitale resa per un attraversamento in sub alveo con condotta idrica del fosso Val dei Castagni (TS59857), in località Pian di Rocca nel comune di Castiglione della Pescaia (GR);

DATO ATTO che il fosso Val dei Castagni (TS59857), riportato nel Reticolo Idrografico e di Gestione del Territorio Toscano di cui alla L.R.T. 79/2012, risulta acqua pubblica ai sensi del D.C.R.T. 57/2013 e ss.mm.ii.;

DATO ATTO che la documentazione agli atti del procedimento descrive le caratteristiche più significative dell'opera con evidenziata l'area demaniale impegnata e la sussistenza dei presupposti di legge per l'occupazione di tali area;

PRESO ATTO che il Richiedente assevera che l'opera:

- non altera il buon regime delle acque;
- non interferisce con esigenze di regimazione idraulica, accessibilità e manutenzione del corso d'acqua ed è compatibile con la presenza di opere idrauliche;
- non interferisce con la stabilità del fondo e delle sponde del corso d'acqua;
- non aggrava il rischio in altre aree derivante dalla realizzazione dell'intervento;
- non aggrava il rischio per le persone;

DATO ATTO che la concessione richiesta comporta l'occupazione del demanio idrico, individuata nell'elaborato cartografico allegato al presente decreto sotto la lettera "A", quale parte integrante e sostanziale;

DATO ATTO che la suddetta opera rientra nella fattispecie prevista dall'art. 3, comma 1, lett. b), L.R. 50/2021 ("occupazioni del demanio rientranti nelle fattispecie di cui all'articolo 1, comma 1, della legge regionale 11 novembre 2016, n. 77") e dell'art. 2, lett. b), dell'Accordo sostitutivo di provvedimenti concessori sopra richiamato;

DATO ATTO che la presente concessione, ai sensi dell'art. 4, comma 4, L.R. 50/2021, può essere rilasciata con procedura semplificata e con assegnazione diretta ai sensi dell'art. 13, comma 1, lettera c) del Regolamento, senza procedura in concorrenza;

RICORDATO che, ai sensi dell'art. 24, comma 6, del Regolamento, la concessione possa essere accordata senza il disciplinare, dando atto che il presente decreto contiene gli elementi essenziali e le clausole che regolano il rapporto giuridico tra Amministrazione concedente e Concessionario;

DATO ATTO che, ai sensi dell'art. 22 del Regolamento, il Concessionario si obbliga a:

- a) assumere la custodia dell'area demaniale in concessione, oltreché delle opere realizzate, mantenendole in buono stato, preservandole dal pericolo di distruzione o danneggiamento, salvaguardandole da intrusioni e manomissioni da parte di soggetti non autorizzati;
- b) consentire l'accesso al personale di vigilanza incaricato dalla Concedente, che potrà in ogni momento effettuare verifiche per accertare lo stato di manutenzione dell'area e impartire l'ordine di effettuare gli interventi eventualmente necessari, ad insindacabile giudizio della Concedente, per garantire il buon regime delle acque; consentire, inoltre, l'accesso al personale del consorzio di bonifica di riferimento per espletare le attività manutentive di competenza;
- c) sollevare fin d'ora la Concedente da ogni onere e responsabilità per qualsiasi danno derivante alle persone ed alla proprietà pubblica e privata a seguito di inadeguata manutenzione o di inadeguata custodia del bene demaniale in concessione, assumendosi gli oneri del risarcimento
- d) rispettare le leggi ed i regolamenti ed ordinamenti di polizia urbana e di pubblica sicurezza, nonché la normativa in materia di polizia delle acque contenuta nel R.D. 523/1904 e nel R.D. 1775/1933, tenendo fin d'ora indenne la Concedente da ogni conseguenza determinata dalla inosservanza di essi;
- e) non mutare la destinazione del bene in concessione, né apportarvi aggiunte, innovazioni o altro senza la preventiva autorizzazione della Concedente, prendendo atto che tutte le opere addizionali e di miglioria autorizzate resteranno acquisite al demanio senza che il Concessionario possa avere diritto a rimborsi o indennizzi e che qualora il Concessionario esegua le predette opere senza autorizzazione sarà tenuto alla rimessa in pristino, a propria cura e spese, salvo che la Concedente non ritenga di mantenerle senza alcun onere a proprio carico; sarà tenuto inoltre al risarcimento degli eventuali danni;
- f) assumersi gli oneri di qualsiasi natura gravanti sul bene, ivi compresi gli oneri tributari;
- g) non cedere né sub concedere, anche parzialmente, il bene oggetto di concessione;
- h) assumere gli oneri di manutenzione ordinaria e straordinaria dei beni e delle aree demaniali interessate, nonché delle opere e degli impianti ivi presenti;
- i) tenere indenne la Concedente dalle spese necessarie per le opere di sistemazione delle aree pubbliche specificamente coinvolte dagli interventi di installazione e manutenzione e di ripristinare a regola d'arte le aree medesime nei tempi stabiliti.

Il Concessionario inoltre:

- deve porre in essere tutte le misure necessarie a garantire la stabilità nel tempo dei manufatti, anche in dipendenza del mutevole regime del corso d'acqua, previo ottenimento dell'autorizzazione dell'Amministrazione Concedente, dichiarando fin d'ora di non aver nulla a pretendere per qualsiasi danno eventualmente occorso alle opere oggetto di concessione ed agli utilizzatori, per effetto delle piene e dei fenomeni di dinamica fluviale;
- rimane il solo ed unico responsabile agli effetti del risarcimento di tutti i danni che fossero arrecati alla proprietà privata, a cose o persone per effetto di quanto autorizzato e comunque tenendo indenne la Regione Toscana da qualsiasi responsabilità, anche giudiziale, per eventuali danni, reclami o molestie che potessero derivare dai lavori in oggetto;
- è obbligato, ai sensi dell'art. 2 del R.D. 523/1904 ad eseguire a proprie spese e non appena ricevutane intimazione, tutte quelle varianti e modifiche, compresa anche l'eventuale demolizione delle opere stesse e la messa in pristino dello stato dei luoghi, che, a giudizio insindacabile dell'Autorità idraulica, si rendessero necessarie per garantire il buon regime idraulico o in seguito all'accertamento di effetti dannosi delle opere stesse o per le variate condizioni del corso d'acqua o per ogni altro pubblico interesse che potesse sopravvenire;
- è tenuto alla osservanza delle disposizioni del R.D. 25/07/1904 n. 523 sulle opere idrauliche, nonché delle prescrizioni legislative e regolamentari vigenti, quali quelle concernenti la tutela delle acque pubbliche, dell'agricoltura, della fauna ittica, dell'industria, dell'igiene e della pubblica incolumità;
- deve ripristinare a proprie spese i luoghi alla scadenza della concessione per decorrenza del termine di durata e in caso di revoca o rinuncia, fatta salva la facoltà della Concedente di acquisire le opere al demanio, senza oneri per l'Amministrazione.

DATO ATTO che l'inadempimento da parte del Concessionario degli obblighi previsti dal presente decreto di concessione costituisce causa di decadenza, che si verifica anche nei casi di.

- a) violazione delle disposizioni e prescrizioni contenute in disposizioni legislative, regolamentari;
- b) violazione del divieto di cessione della concessione e di sub-concessione anche parziale dell'immobile;
- c) opere difformi da quanto asseverato. Prima di dichiarare la decadenza con apposito decreto, la Concedente comunicherà un termine non inferiore a 30 giorni entro il quale il Concessionario potrà presentare le proprie deduzioni;

RICORDATO che:

- al Concessionario dichiarato decaduto non spetterà alcun rimborso per le opere realizzate e per le spese sostenute;
- fatte salve le eventuali sanzioni di cui all'art. 9 della L.R. 80/2015, il Concessionario decaduto è soggetto all'obbligo di rilascio dell'immobile e al ripristino dei luoghi;
- il ripristino dello stato dei luoghi è a carico del Concessionario;
- per quanto non espressamente previsto dal presente decreto di concessione si applicano le vigenti disposizioni, di legge e di regolamento, statali e regionali, ed in particolare il codice civile, la normativa concernente il buon regime delle acque, nonché l'igiene e la sicurezza pubblica, l'edilizia e l'urbanistica vigenti nel territorio dove i beni sono ubicati;

DATO ATTO che il Concedente potrà disporre, mediante atto amministrativo, la revoca della presente concessione in qualunque momento, con effetto immediato, qualora intervengano ragioni di regimazione idraulica del corso d'acqua interessato o che l'opera stessa sia in seguito giudicata incompatibile per il buon regime idraulico del corso d'acqua interessato o ragioni di pubblica utilità o per qualsiasi ragione di pubblico interesse;

RILEVATO che l'inosservanza delle condizioni e prescrizioni cui è vincolato il presente provvedimento, fatte salve le sanzioni penali per l'inosservanza delle norme contenute nel Capo VII del R.D. 523/1904, comporta il pagamento di una sanzione, nel rispetto dei limiti minimo e massimo previsto dall'articolo 9 della l.r. 80/2015;

RITENUTO, sulla base dell'esperita istruttoria, di stabilire in diciannove anni la durata della concessione, con decorrenza dal 01/01/2022 ai sensi dell'art. 4, comma 8, L.R. 50/2021, che potrà essere rinnovata nei soli casi previsti dal Regolamento e con le modalità nel medesimo stabilite, esclusivamente a seguito di istanza da presentare almeno 30 giorni prima della scadenza del termine della concessione;

CONSIDERATO che, come espressamente previsto all'art. 23 del Regolamento, alla cessazione della concessione, per decorrenza del termine di durata sopra indicato, rinuncia, revoca o decadenza, la concessione si risolve col conseguente obbligo per il Concessionario di ripristinare, a proprie spese, le aree e i luoghi occupati nel termine assegnato dall'Amministrazione concedente e che in caso contrario si farà luogo all'esecuzione d'ufficio in danno del Concessionario. Il settore competente può, d'ufficio o su istanza del concessionario, valutare l'acquisizione al demanio dei manufatti realizzati dal concessionario medesimo, qualora non derivi alcun onere per la Regione e senza che possa essere riconosciuto alcun compenso o indennizzo a favore del concessionario;

CONSIDERATO che, ai sensi dell'art. 25 del Regolamento, il rinnovo della concessione è ammissibile solo nei casi di cui all'art. 13, comma 1 lettere a), b), c) e g) e che la concessione non è rinnovabile tacitamente alla scadenza. La domanda di rinnovo è presentata, almeno trenta giorni prima della scadenza della concessione, ai sensi e con le modalità di cui all'art. 14. Fino al rilascio della nuova concessione e solo qualora abbia presentato domanda di rinnovo nel termine predetto il richiedente può continuare ad utilizzare l'area con le medesime modalità e condizioni della

concessione in scadenza previo pagamento di un corrispettivo commisurato al canone, salvo conguaglio al rilascio della concessione;

DATO ATTO che il canone annuo per un attraversamento in subalveo (tip. 11) ammonta ad € 268,80, determinato ai sensi della D.G.R.T. n. 888/2017 e ss.mm.ii. e ridotto del 20% per effetto della richiesta del Concessionario ai sensi dell'art. 29, comma 5, del Regolamento, precisando che il canone predetto potrà essere aggiornato annualmente dalla Giunta Regionale sulla base del tasso di inflazione programmato per l'anno di riferimento;

CONSIDERATO che il canone dovrà essere corrisposto anche se il concessionario non possa o non voglia fare uso in tutto o in parte della concessione e che in caso di rinuncia il pagamento del canone è dovuto per tutta l'annualità in cui l'istanza è stata presentata;

RITENUTO di commisurare a una annualità del canone il deposito cauzionale di cui all'art. 31 del Regolamento, versato dal concessionario a garanzia del regolare pagamento del canone e/o a titolo di rimborso delle spese eventualmente sostenute da questa Amministrazione e da reintegrare fino alla suddetta misura nel caso di prelievi parziali di somme, nel corso della concessione;

VISTA la nota di richiesta di adempimenti preliminari al rilascio della concessione, trasmessa al richiedente con prot. n. 412080 del 23/07/2024;

DATO ATTO che, in ottemperanza agli adempimenti richiesti con la nota sopracitata, il Richiedente:

- ha assolto agli obblighi relativi agli oneri istruttori e all'imposta di bollo sul presente atto ai sensi del D.P.R. 642/1972 come da documentazione conservata agli atti (attestazione pagamento F24 in data 04/09/2024 presso Banca Monte dei Paschi di Siena);
- ha provveduto al versamento dell'imposta sulle concessioni demaniali per gli anni 2022 - 2023, pari ad € 262,00;
- ha provveduto al versamento di € 268,80 a titolo di deposito cauzionale definitivo infruttifero, mediante versamento sul conto Banco Posta, codice IBAN IT41 X076 0102 8000 0103 1581 018;

RILEVATO che l'inosservanza delle condizioni e prescrizioni cui è vincolato il presente provvedimento, al pari dell'inosservanza delle norme contenute nel Capo VII del R.D. 523/1904, comporterà denuncia all'Autorità Giudiziaria ai sensi dell'art. 374 della L. 2248/1865, allegato F;

DATO ATTO che il presente atto è sostanzialmente conforme allo schema approvato con Decreto del Direttore n. 463 del 12/02/2016, all. B;

DATO ATTO che, per quanto non espressamente previsto dal presente provvedimento, si applicano le disposizioni legislative e regolamentari, statali e regionali, vigenti in materia;

DATO ATTO che il responsabile del procedimento amministrativo, ai sensi della Legge 241/1990 e ss.mm.ii. è il Dirigente del Settore Genio Civile Toscana Sud;

Tutto ciò premesso e considerato

DECRETA

1. di accordare al richiedente Acquedotto del Fiora S.p.A., con sede legale in Grosseto, via Gaetano Mameli 10, C.F. e P. IVA 00304790538, la concessione demaniale per un attraversamento in subalveo del fosso Val dei Castagni (TS59857), con condotta idrica (tip. 11), in località Pian di Rocca nel comune di Castiglione della Pescaia (GR), individuato nella cartografia allegata al presente decreto, quale parte integrante e sostanziale (allegato A);

2. di stabilire che gli effetti della presente concessione decorrono, ai sensi della L.R. 50/2021, dal 01/01/2022 e che la stessa avrà durata di diciannove anni, con scadenza il 31/12/2040;
3. di dare atto che il Concessionario, per effetto del presente provvedimento, risulta soggetto agli obblighi di cui all'art. 22 del Regolamento, alle prescrizioni nonché alle disposizioni in materia di rinnovo e cessazione della concessione di cui agli articoli 23 e 25 del Regolamento, distintamente evidenziate in narrativa;
4. di dare atto che il presente provvedimento è rilasciato ai soli fini di tutela delle opere idrauliche e del buon regime delle acque pubbliche, giusto l'art. 2 del R.D. 523/1904, e pertanto fa salvi e impregiudicati i diritti di terzi. Il destinatario è tenuto a munirsi di tutti gli ulteriori titoli abilitativi e atti di assenso previsti dalle leggi vigenti;
5. non procedere alla registrazione fiscale del presente provvedimento, considerato che l'ammontare dell'imposta proporzionale dovuta per l'intera durata della concessione risulta inferiore alla misura di Euro 200,00, ai sensi dell'art. 2, parte II della Tariffa del D.P.R. 131/1986. Resta ferma comunque la possibilità da parte del Concessionario, in caso d'uso, di provvedere alla sua registrazione;
6. di trasmettere per via telematica il presente provvedimento al Concessionario.

Avverso il presente provvedimento è ammesso ricorso all'Autorità giudiziaria competente nei termini di legge.

Il Dirigente

Allegati n. 1

A

Cartografia

2864447ac4f516aa5669f73a6b698c2b2f543ba6481f2a1ec3adf70a3146ff80

Allegato "A"

Pratica SiDIT n. 5437/2019 (Proc. n. 4522/2024) - L.R. 50/2021, art. 3, comma 1, lett. b) – Concessione per l'utilizzo del demanio idrico per un attraversamento in subalveo del fosso Val dei Castagni (TS59857), con condotta idrica (tip. 11), in località Pian di Rocca nel comune di Castiglione della Pescaia (GR). Concessionario: Acquedotto del Fiora S.p.A.





REGIONE TOSCANA

DIREZIONE DIFESA DEL SUOLO E PROTEZIONE CIVILE

SETTORE GENIO CIVILE TOSCANA SUD

Responsabile di settore Renzo RICCIARDI

Incarico: DECR. DIRIG. CENTRO DIREZIONALE n. 10159 del 14-05-2024

Decreto soggetto a verifica di cui all'art. 7 del disciplinare di controllo ai sensi della DGR n. 521/2024

Numero adozione: 21868 - Data adozione: 30/09/2024

Oggetto: Pratica SiDIT n. 4110/2019 (Proc. n. 4718/2024) - L.R. 50/2021, art. 3, comma 1, lett. b) - Concessione per l'utilizzo del demanio idrico per due attraversamenti, di cui uno del fosso del Magione (2) (TS76196) e uno del torrente Radicata (TS76331), con condotta idrica staffata al ponte esistente sulla S.R. 74 Maremmana (tip. 11), in località Albinia nel comune di Orbetello (GR). Concessionario: Acquedotto del Fiora S.p.A.

Il presente atto è pubblicato sul BURT ai sensi degli articoli 4, 5 e 5 bis della l.r. 23/2007 e sulla banca dati degli atti amministrativi della Giunta regionale ai sensi dell'art.18 della l.r. 23/2007.

Data certificazione e pubblicazione in banca dati ai sensi L.R. 23/2007 e ss.mm.: 01/10/2024

Documento informatico firmato digitalmente ai sensi del testo unico D.P.R. 28 dicembre 2000,n. 445, del D.Lgs. 7 marzo 2005, n. 82 e norme collegate, il quale sostituisce il testo cartaceo e la firma autografa.

Numero interno di proposta: 2024AD024568

IL DIRIGENTE

VISTI gli artt. 93, 95, 97 e 98 del R.D. 523/1904 “Testo unico delle disposizioni di legge intorno alle opere idrauliche delle diverse categorie”;

VISTO l'art. 1, comma 1, della L.R. n. 2/1971, che ha istituito l'imposta regionale sulle concessioni statali per l'occupazione e l'uso dei beni del demanio e del patrimonio indisponibile dello Stato, situati nell'ambito della Regione, attualmente commisurata al 50% del canone di concessione dei beni del demanio idrico e delle relative aree, il cui versamento deve essere effettuato entro il 31 dicembre dell'anno in cui deve essere versato il canone di concessione;

VISTA la Legge 241/1990 e ss.mm.ii., “Nuove norme in materia di procedimento amministrativo e di diritto di accesso ai documenti amministrativi”;

VISTA la L. 37/1994 “Norme per la tutela ambientale delle aree demaniali dei fiumi, torrenti, laghi e altre acque pubbliche”;

VISTO il D.Lgs n. 112 del 31/03/1998 "Conferimento di funzioni e compiti amministrativi dello Stato alle regioni ed agli enti locali, in attuazione del capo I della legge 15 marzo 1997, n. 59”;

VISTA la L.R. 23 luglio 2009 n. 40 “Norme sul procedimento amministrativo, per la semplificazione e la trasparenza dell'attività amministrativa”;

VISTA la L.R. 79/2012 “Nuova disciplina in materia di consorzi di bonifica. Modifiche alla l.r. 69/2008 e alla l.r. 91/1998. Abrogazione della l.r. 34/1994”;

VISTA la D.C.R.T. n. 57 del 11/06/2013 “Individuazione del reticolo idrografico e di gestione ai sensi dell'articolo 22, comma 1, lettera e), della legge regionale 27 dicembre 2012, n. 79 (Nuova disciplina in materia di consorzi di bonifica. Modifiche alla l.r. 69/2008 e alla l.r. 91/1998. Abrogazione della l.r. 34/1994)”;

VISTA la L.R. 22/2015 “Riordino delle funzioni provinciali e attuazione della legge 7 aprile 2014, n. 56”, che dispone in ordine al trasferimento alla Regione Toscana della gestione del demanio idrico e dell'introito dei relativi proventi;

VISTA la L.R. 30/2015 “Norme per la conservazione e la valorizzazione del patrimonio naturalistico - ambientale regionale. Modifiche alla l.r. 24/1994, alla l.r. 65/1997, alla l.r. 24/2000 ed alla l.r. 10/2010”;

VISTA la L.R. 80/2015 "Norme in materia di difesa del suolo, tutela delle risorse idriche e tutela della costa e degli abitati costieri", ed in particolare l'art. 2, lett. i);

VISTO il Decreto Dirigenziale n. 463 del 12/02/2016 con il quale si approva lo schema del decreto di concessione delle aree demaniali;

VISTO il Decreto del Presidente della Giunta Regionale Toscana n. 60/R del 12/08/2016 “Regolamento in attuazione dell'art. 5 della LR 80/2015, recante disciplina per il rilascio delle concessioni per l'utilizzo del demanio idrico e criteri per la determinazione dei canoni.”, in seguito “Regolamento”;

VISTA la L.R. 77/2016 “Disposizioni urgenti in materia di concessioni del demanio idrico”, che stabilisce particolari modalità e requisiti per regolarizzare le utilizzazioni demaniali prive di atto di

concessione valido al momento del subentro della Regione Toscana nella competenza della gestione amministrativa del demanio idrico;

VISTA la Delibera della Giunta Regionale n. 1138 del 15/11/2016 “Determinazione dei canoni per l’uso demanio idrico – revoca della D.G.R.T. n. 813/2016”, con la quale sono stati determinati i canoni di concessione per l’anno 2016;

VISTA la Delibera della Giunta Regionale n. 888 del 07/08/2017 avente ad oggetto “Determinazione dei canoni per l’uso del Demanio Idrico – revoca della D.G.R.T. n.1138 del 15/11/2016” con cui sono stati rideterminati sia i canoni da applicare alla varie tipologie di concessioni per l’utilizzo delle aree demaniali, sia i nuovi importi per quanto concerne gli oneri istruttori oltre alle modalità di pagamento e riscossione;

VISTA la Delibera della Giunta Regionale n. 1414 del 17/12/2018 con la quale si introducono alcune modifiche nell’applicazione dei canoni di specifiche occupazioni demaniali e si confermano, per il resto, i canoni per l’uso del demanio idrico fissati dalla precedente D.G.R.T. 888/2017;

VISTA la L.R. 41/2018 “Disposizioni in materia di rischio di alluvioni e di tutela dei corsi d’acqua in attuazione del decreto legislativo 23 febbraio 2010, n. 49 (Attuazione della direttiva 2007/60/CE relativa alla valutazione e alla gestione dei rischi di alluvioni). Modifiche alla l.r. 80/2015 e alla l.r. 65/2014”;

VISTO il Decreto del Presidente della Giunta Regionale 25 luglio 2018, n. 42/R “Regolamento per lo svolgimento delle attività di polizia idraulica, polizia delle acque, e servizio di piena, in attuazione dell’articolo 5 della legge regionale 28 dicembre 2015, n. 80 (Norme in materia di difesa del suolo, tutela delle risorse idrica e tutela della costa e degli abitati costieri)”;

VISTI gli articoli n. 12, c. 1, della L.R. 57/2017, n. 5 della L.R. 74/18 e n. 1 della L.R. 93/2020, che riducono del 100% l’imposta di cui alla L.R. 2/1971 suddetta, rispettivamente nel biennio 2017-2018, nel 2019 e nel 2020;

VISTI gli articoli 2 della L.R. 93/2020 e 7 della L.R. 50/2021, con i quali si dispone la rinuncia all’applicazione dell’aggiornamento sulla base del tasso di inflazione programmato rispettivamente ai canoni di concessione delle annualità 2019, 2020 e 2021;

VISTA la L.R. 24 dicembre 2021, n. 50 “Ulteriori disposizioni urgenti in materia di occupazioni del demanio idrico da parte dei gestori del servizio idrico integrato. Modifiche alla l.r. 77/2016”;

VISTO l’Accordo sostitutivo di provvedimenti concessori relativi ad occupazioni del demanio idrico ad opera di impianti e reti di approvvigionamento idropotabile gestite dalla Società Acquedotto del Fiora S.p.A., sottoscritto in data 29/12/2021;

VISTA la Delibera della Giunta Regionale n. 1219 del 02/11/2022 “Aggiornamento dei canoni e degli indennizzi del demanio idrico al tasso di inflazione programmata per l’annualità 2022, ai sensi dell’articolo 6, comma 2 della L.R. 28 dicembre 2015 n. 80”, con la quale si stabilisce che per l’annualità 2022 l’aggiornamento dei canoni di concessione e degli indennizzi sia fatto al tasso di inflazione del 7,1%;

VISTA la Delibera della Giunta Regionale n. 1555 del 27/12/2022 “Aggiornamento dei canoni per l’uso del demanio idrico ai sensi della l.r. n. 80/2015 e del d.p.g.r. n. 60/R/2016”;

VISTA la deliberazione del Consiglio Regionale 23 aprile 2024, n. 25 “Modifiche al reticolo idrografico e di gestione di cui alla legge regionale 27 dicembre 2012, n. 79, approvato con deliberazione del Consiglio regionale 11 luglio 2023, n. 55”;

PRESO ATTO che, con Determinazione Dirigenziale n. 2329 del 01/08/2014, la Provincia di Grosseto ha autorizzato Acquedotto del Fiora S.p.A. a realizzare due attraversamenti, di cui uno del fosso del Magione (TS76196) e uno del torrente Radicata (TS76331), con condotta idrica staffata al ponte sulla S.R. 74 Maremmana (tip. 11), in località Albinia nel comune di Orbetello (GR);

VISTA l'istanza presentata da Acquedotto del Fiora S.p.A. (in seguito anche "il Richiedente"), con sede legale in Grosseto, via Gaetano Mameli n. 10, C.F. e P. IVA 00304790538, acquisita agli atti di questo Settore con prot. n. 0410744 del 27/10/2022;

VISTA la richiesta di integrazioni, trasmessa con prot. n. 412930 del 28/10/2022, e la risposta acquisita agli atti con prot. 0469115 del 02/12/2022, successivamente sostituita con la nota prot. n. 0510827 del 29/12/2022, alla quale risultano allegate le dichiarazioni asseverate in formato digitale rese per l'attraversamento del fosso del Magione (TS76196) e del torrente Radicata (TS76331), con condotta idrica staffata al ponte sulla S.R. 74 Maremmana (tip. 11), in località Albinia nel comune di Orbetello (GR);

DATO ATTO che il fosso del Magione (TS76196) e il torrente Radicata (TS76331), riportati nel Reticolo Idrografico e di Gestione del Territorio Toscano di cui alla L.R.T. 79/2012, risultano acqua pubblica ai sensi del D.C.R.T. 57/2013 e ss.mm.ii.;

DATO ATTO che la documentazione agli atti del procedimento descrive le caratteristiche più significative dell'opera con evidenziata l'area demaniale impegnata e la sussistenza dei presupposti di legge per l'occupazione di tali area;

PRESO ATTO che il Richiedente assevera che l'opera:

- non altera il buon regime delle acque;
- non interferisce con esigenze di regimazione idraulica, accessibilità e manutenzione del corso d'acqua ed è compatibile con la presenza di opere idrauliche;
- non interferisce con la stabilità del fondo e delle sponde del corso d'acqua;
- non aggrava il rischio in altre aree derivante dalla realizzazione dell'intervento;
- non aggrava il rischio per le persone;

DATO ATTO che la concessione richiesta comporta l'occupazione del demanio idrico, individuata nell'elaborato cartografico allegato al presente decreto sotto la lettera "A", quale parte integrante e sostanziale;

DATO ATTO che la suddetta opera rientra nella fattispecie prevista dall'art. 3, comma 1, lett. b), L.R. 50/2021 ("occupazioni del demanio rientranti nelle fattispecie di cui all'articolo 1, comma 1, della legge regionale 11 novembre 2016, n. 77") e dell'art. 2, lett. b), dell'Accordo sostitutivo di provvedimenti concessori sopra richiamato;

DATO ATTO che la presente concessione, ai sensi dell'art. 4, comma 4, L.R. 50/2021, può essere rilasciata con procedura semplificata e con assegnazione diretta ai sensi dell'art. 13, comma 1, lettera c) del Regolamento, senza procedura in concorrenza;

RICORDATO che, ai sensi dell'art. 24, comma 6, del Regolamento, la concessione possa essere accordata senza il disciplinare, dando atto che il presente decreto contiene gli elementi essenziali e le clausole che regolano il rapporto giuridico tra Amministrazione concedente e Concessionario;

DATO ATTO che, ai sensi dell'art. 22 del Regolamento, il Concessionario si obbliga a:

- a) assumere la custodia dell'area demaniale in concessione, oltreché delle opere realizzate, mantenendole in buono stato, preservandole dal pericolo di distruzione o danneggiamento, salvaguardandole da intrusioni e manomissioni da parte di soggetti non autorizzati;

- b) consentire l'accesso al personale di vigilanza incaricato dalla Concedente, che potrà in ogni momento effettuare verifiche per accertare lo stato di manutenzione dell'area e impartire l'ordine di effettuare gli interventi eventualmente necessari, ad insindacabile giudizio della Concedente, per garantire il buon regime delle acque; consentire, inoltre, l'accesso al personale del consorzio di bonifica di riferimento per espletare le attività manutentive di competenza;
- c) sollevare fin d'ora la Concedente da ogni onere e responsabilità per qualsiasi danno derivante alle persone ed alla proprietà pubblica e privata a seguito di inadeguata manutenzione o di inadeguata custodia del bene demaniale in concessione, assumendosi gli oneri del risarcimento
- d) rispettare le leggi ed i regolamenti ed ordinamenti di polizia urbana e di pubblica sicurezza, nonché la normativa in materia di polizia delle acque contenuta nel R.D. 523/1904 e nel R.D. 1775/1933, tenendo fin d'ora indenne la Concedente da ogni conseguenza determinata dalla inosservanza di essi;
- e) non mutare la destinazione del bene in concessione, né apportarvi aggiunte, innovazioni o altro senza la preventiva autorizzazione della Concedente, prendendo atto che tutte le opere addizionali e di miglioria autorizzate resteranno acquisite al demanio senza che il Concessionario possa avere diritto a rimborsi o indennizzi e che qualora il Concessionario esegua le predette opere senza autorizzazione sarà tenuto alla rimessa in pristino, a propria cura e spese, salvo che la Concedente non ritenga di mantenerle senza alcun onere a proprio carico; sarà tenuto inoltre al risarcimento degli eventuali danni;
- f) assumersi gli oneri di qualsiasi natura gravanti sul bene, ivi compresi gli oneri tributari;
- g) non cedere né sub concedere, anche parzialmente, il bene oggetto di concessione;
- h) assumere gli oneri di manutenzione ordinaria e straordinaria dei beni e delle aree demaniali interessate, nonché delle opere e degli impianti ivi presenti;
- i) tenere indenne la Concedente dalle spese necessarie per le opere di sistemazione delle aree pubbliche specificamente coinvolte dagli interventi di installazione e manutenzione e di ripristinare a regola d'arte le aree medesime nei tempi stabiliti.

Il Concessionario inoltre:

- deve porre in essere tutte le misure necessarie a garantire la stabilità nel tempo dei manufatti, anche in dipendenza del mutevole regime del corso d'acqua, previo ottenimento dell'autorizzazione dell'Amministrazione Concedente, dichiarando fin d'ora di non aver nulla a pretendere per qualsiasi danno eventualmente occorso alle opere oggetto di concessione ed agli utilizzatori, per effetto delle piene e dei fenomeni di dinamica fluviale;
- rimane il solo ed unico responsabile agli effetti del risarcimento di tutti i danni che fossero arrecati alla proprietà privata, a cose o persone per effetto di quanto autorizzato e comunque tenendo indenne la Regione Toscana da qualsiasi responsabilità, anche giudiziale, per eventuali danni, reclami o molestie che potessero derivare dai lavori in oggetto;
- è obbligato, ai sensi dell'art. 2 del R.D. 523/1904 ad eseguire a proprie spese e non appena ricevutane intimazione, tutte quelle varianti e modifiche, compresa anche l'eventuale demolizione delle opere stesse e la messa in pristino dello stato dei luoghi, che, a giudizio insindacabile dell'Autorità idraulica, si rendessero necessarie per garantire il buon regime idraulico o in seguito all'accertamento di effetti dannosi delle opere stesse o per le variate condizioni del corso d'acqua o per ogni altro pubblico interesse che potesse sopravvenire;
- è tenuto alla osservanza delle disposizioni del R.D. 25/07/1904 n. 523 sulle opere idrauliche, nonché delle prescrizioni legislative e regolamentari vigenti, quali quelle concernenti la tutela delle acque pubbliche, dell'agricoltura, della fauna ittica, dell'industria, dell'igiene e della pubblica incolumità;
- deve ripristinare a proprie spese i luoghi alla scadenza della concessione per decorrenza del termine di durata e in caso di revoca o rinuncia, fatta salva la facoltà della Concedente di acquisire le opere al demanio, senza oneri per l'Amministrazione;

DATO ATTO che l'inadempimento da parte del Concessionario degli obblighi previsti dal presente decreto di concessione costituisce causa di decadenza, che si verifica anche nei casi di.

- a) violazione delle disposizioni e prescrizioni contenute in disposizioni legislative, regolamentari;
- b) violazione del divieto di cessione della concessione e di sub-concessione anche parziale dell'immobile;
- c) opere difformi da quanto asseverato. Prima di dichiarare la decadenza con apposito decreto, la Concedente comunicherà un termine non inferiore a 30 giorni entro il quale il Concessionario potrà presentare le proprie deduzioni;

RICORDATO che:

- al Concessionario dichiarato decaduto non spetterà alcun rimborso per le opere realizzate e per le spese sostenute;
- fatte salve le eventuali sanzioni di cui all'art. 9 della L.R. 80/2015, il Concessionario decaduto è soggetto all'obbligo di rilascio dell'immobile e al ripristino dei luoghi;
- il ripristino dello stato dei luoghi è a carico del Concessionario;
- per quanto non espressamente previsto dal presente decreto di concessione si applicano le vigenti disposizioni, di legge e di regolamento, statali e regionali, ed in particolare il codice civile, la normativa concernente il buon regime delle acque, nonché l'igiene e la sicurezza pubblica, l'edilizia e l'urbanistica vigenti nel territorio dove i beni sono ubicati;

DATO ATTO che il Concedente potrà disporre, mediante atto amministrativo, la revoca della presente concessione in qualunque momento, con effetto immediato, qualora intervengano ragioni di regimazione idraulica del corso d'acqua interessato o che l'opera stessa sia in seguito giudicata incompatibile per il buon regime idraulico del corso d'acqua interessato o ragioni di pubblica utilità o per qualsiasi ragione di pubblico interesse;

RILEVATO che l'inosservanza delle condizioni e prescrizioni cui è vincolato il presente provvedimento, fatte salve le sanzioni penali per l'inosservanza delle norme contenute nel Capo VII del R.D. 523/1904, comporta il pagamento di una sanzione, nel rispetto dei limiti minimo e massimo previsto dall'articolo 9 della l.r. 80/2015;

RITENUTO, sulla base dell'esperita istruttoria, di stabilire in diciannove anni la durata della concessione, con decorrenza dal 01/01/2022 ai sensi dell'art. 4, comma 8, L.R. 50/2021, che potrà essere rinnovata nei soli casi previsti dal Regolamento e con le modalità nel medesimo stabilite, esclusivamente a seguito di istanza da presentare almeno 30 giorni prima della scadenza del termine della concessione;

CONSIDERATO che, come espressamente previsto all'art. 23 del Regolamento, alla cessazione della concessione, per decorrenza del termine di durata sopra indicato, rinuncia, revoca o decadenza, la concessione si risolve col conseguente obbligo per il Concessionario di ripristinare, a proprie spese, le aree e i luoghi occupati nel termine assegnato dall'Amministrazione concedente e che in caso contrario si farà luogo all'esecuzione d'ufficio in danno del Concessionario. Il settore competente può, d'ufficio o su istanza del concessionario, valutare l'acquisizione al demanio dei manufatti realizzati dal concessionario medesimo, qualora non derivi alcun onere per la Regione e senza che possa essere riconosciuto alcun compenso o indennizzo a favore del concessionario;

CONSIDERATO che, ai sensi dell'art. 25 del Regolamento, il rinnovo della concessione è ammissibile solo nei casi di cui all'art. 13, comma 1 lettere a), b), c) e g) e che la concessione non è rinnovabile tacitamente alla scadenza. La domanda di rinnovo è presentata, almeno trenta giorni prima della scadenza della concessione, ai sensi e con le modalità di cui all'art. 14. Fino al rilascio della nuova concessione e solo qualora abbia presentato domanda di rinnovo nel termine predetto il richiedente può continuare ad utilizzare l'area con le medesime modalità e condizioni della concessione in scadenza previo pagamento di un corrispettivo commisurato al canone, salvo conguaglio al rilascio della concessione;

DATO ATTO che il canone annuo per due attraversamenti staffati a manufatto esistente (tip. 11) determinato in base alle tariffe approvate con D.G.R.T. n. 888/2017, ridotto del 20% per effetto della richiesta del Concessionario ai sensi dell'art. 29, comma 5, ammonta:

- per l'anno 2022 ad € 514,08, determinato in base alle tariffe suddette rivalutate su base ISTAT ai sensi della D.G.R.T. n. 1219 del 02/11/2022;
- per l'anno 2023 ad € 537,60, determinato in base alle tariffe suddette modificate dalla D.G.R.T. n. 1555/2022.

Si precisa che il canone predetto potrà essere aggiornato annualmente dalla Giunta Regionale sulla base del tasso di inflazione programmato per l'anno di riferimento;

CONSIDERATO che il canone dovrà essere corrisposto anche se il concessionario non possa o non voglia fare uso in tutto o in parte della concessione e che in caso di rinuncia il pagamento del canone è dovuto per tutta l'annualità in cui l'istanza è stata presentata;

RITENUTO di commisurare a una annualità del canone il deposito cauzionale di cui all'art. 31 del Regolamento, versato dal concessionario a garanzia del regolare pagamento del canone e/o a titolo di rimborso delle spese eventualmente sostenute da questa Amministrazione e da reintegrare fino alla suddetta misura nel caso di prelievi parziali di somme, nel corso della concessione;

CONSIDERATO che a partire dall'anno 2016 è stato richiesto il pagamento degli indennizzi per l'occupazione di fatto con condotta idrica del solo fosso del Magione e che gli stessi sono stati regolarmente pagati fino al corrente anno;

VISTA la nota di richiesta di adempimenti preliminari al rilascio della concessione, trasmessa al richiedente con prot. n. 403732 del 17/07/2024;

DATO ATTO che, in ottemperanza agli adempimenti richiesti con la nota sopracitata, il Richiedente:

- ha provveduto al pagamento, ai sensi dell'art. 1 commi 9 e 10 della L.R. 77/2016, del corrispettivo dovuto per l'anno 2015 per l'attraversamento del torrente Radicata maggiorato del 20% per l'importo complessivo di € 360,00 ;
- ha provveduto al pagamento dell'indennizzo per l'occupazione di fatto con condotta idrica sul torrente Radicata (art. 1, comma 6, l.r. 77/2016) dal 2016 al 2021 per € 2.385,00, corrispondente all'importo di € 1.800,00 maggiorato della penalità del 30% per ritardato pagamento e degli interessi moratori (ai sensi dell'art. 2 della l.r. 57/2017);
- ha provveduto al pagamento del canone di € 336,08 per l'occupazione demaniale con condotta idrica sul torrente Radicata per l'annualità 2022, corrispondente all'importo di € 257,04 maggiorato della penalità del 30% per ritardato pagamento e degli interessi moratori (ai sensi dell'art. 2 della l.r. 57/2017);
- ha provveduto al pagamento del canone di € 268,80 per l'occupazione demaniale con condotta idrica sul torrente Radicata per l'annualità 2023;
- ha assolto agli obblighi relativi agli oneri istruttori e all'imposta di bollo sul presente decreto ai sensi del D.P.R. 642/1972 come da documentazione conservata agli atti (attestazione pagamento F24 in data 04/09/2024 presso Banca Monte dei Paschi di Siena);
- ha assolto agli obblighi relativi all'imposta di registro per l'importo di € 260,30 e l'imposta di bollo per la copia uso registrazione per l'importo di € 49,00 (modello F. 24 come da documentazione conservata agli atti (versamento con modello F24 in data 24/04/2024)
- ha provveduto al versamento dell'imposta sulle concessioni demaniali per gli anni 2022 - 2023, pari ad € 262,92;
- ha provveduto al versamento di € 268,00 a titolo di deposito cauzionale definitivo infruttifero mediante versamento sul conto Banco Posta, codice IBAN IT41 X076 0102 8000 0103 1581 018;

RILEVATO che l'inosservanza delle condizioni e prescrizioni cui è vincolato il presente provvedimento, al pari dell'inosservanza delle norme contenute nel Capo VII del R.D. 523/1904, comporterà denuncia all'Autorità Giudiziaria ai sensi dell'art. 374 della L. 2248/1865, allegato F;

DATO ATTO che il presente decreto è sostanzialmente conforme allo schema approvato con Decreto del Direttore n. 463 del 12/02/2016, all. B;

DATO ATTO che, per quanto non espressamente previsto dal presente provvedimento, si applicano le disposizioni legislative e regolamentari, statali e regionali, vigenti in materia;

DATO ATTO che il responsabile del procedimento amministrativo, ai sensi della Legge 241/1990 e ss.mm.ii. è il Dirigente del Settore Genio Civile Toscana Sud;

Tutto ciò premesso e considerato

DECRETA

1. di accordare al richiedente Acquedotto del Fiora S.p.A., con sede legale in Grosseto, via Gaetano Mameli 10, C.F. e P. IVA 00304790538, la concessione demaniale per due attraversamenti, di cui uno del fosso del Magione (2) (TS76196) e uno del torrente Radicata (TS76331), con condotta idrica staffata al ponte esistente sulla S.R. 74 Maremmana (tip. 11), in località Albinia nel comune di Orbetello (GR), individuati nella cartografia allegata al presente decreto, quale parte integrante e sostanziale (allegato A);
2. di stabilire che gli effetti della presente concessione decorrono, ai sensi della L.R. 50/2021, dal 01/01/2022 e che la stessa avrà durata di diciannove anni, con scadenza il 31/12/2040;
3. di dare atto che il Concessionario, per effetto del presente provvedimento, risulta soggetto agli obblighi di cui all'art. 22 del Regolamento, alle prescrizioni nonché alle disposizioni in materia di rinnovo e cessazione della concessione di cui agli articoli 23 e 25 del Regolamento, distintamente evidenziate in narrativa;
4. di dare atto che il presente provvedimento è rilasciato ai soli fini di tutela delle opere idrauliche e del buon regime delle acque pubbliche, giusto l'art. 2 del R.D. 523/1904, e pertanto fa salvi e impregiudicati i diritti di terzi. Il destinatario è tenuto a munirsi di tutti gli ulteriori titoli abilitativi e atti di assenso previsti dalle leggi vigenti;
5. di dare atto che il presente decreto è soggetto a registrazione ai sensi dell'art. 5 della Tariffa parte I, allegata al DPR 26/04/1986 n. 131;
6. di trasmettere per via telematica il presente provvedimento al Concessionario.

Avverso il presente provvedimento è ammesso ricorso all'Autorità giudiziaria competente nei termini di legge.

Il Dirigente

Allegati n. 1

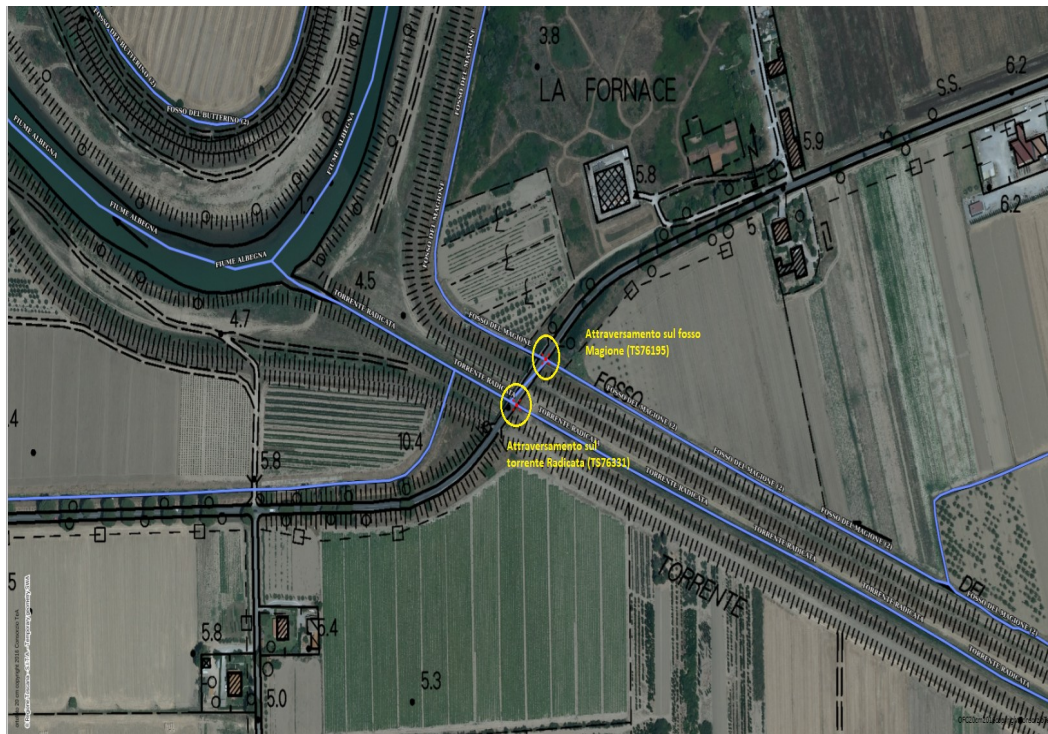
A

Cartografia

1fb2b096ae01a53fad4942dab3c1f07597d38be946070a252395e7472fc70427

Allegato "A"

Pratica SiDIT n. 4110/2019 (Proc. n. 4718/2024) - L.R. 50/2021, art. 3, comma 1, lett. b) – Concessione per l'utilizzo del demanio idrico per due attraversamenti, di cui uno del fosso del Magione (2) (TS76196) e uno del torrente Radicata (TS76331), con condotta idrica staffata al ponte esistente sulla S.R. 74 Maremmana (tip. 11), in località Albinia nel comune di Orbetello (GR). Concessionario: Acquedotto del Fiora S.p.A.





REGIONE TOSCANA

DIREZIONE DIFESA DEL SUOLO E PROTEZIONE CIVILE

SETTORE GENIO CIVILE VALDARNO INFERIORE

Responsabile di settore Enzo DI CARLO

Incarico: Ordine di Servizio artt. 4bis, 7 e 9 L.R. 1/2009 n. 691 del 13-09-2024

Decreto soggetto a verifica di cui all'art. 7 del disciplinare di controllo ai sensi della DGR n. 521/2024

Numero adozione: 21877 - Data adozione: 30/09/2024

Oggetto: Pratica SIDIT 544/2021, Procedimento 680/2021, (codice locale 3707). "GCVI - Acque".
Concessione di derivazione acque pubbliche sotterranee nel Comune di San Miniato (PI).

Il presente atto è pubblicato sul BURT ai sensi degli articoli 4, 5 e 5 bis della l.r. 23/2007 e sulla banca dati degli atti amministrativi della Giunta regionale ai sensi dell'art.18 della l.r. 23/2007. E' escluso dalla pubblicazione l'allegato A nel rispetto dei limiti alla trasparenza posti dalla normativa statale.

Data certificazione e pubblicazione in banca dati ai sensi L.R. 23/2007 e ss.mm.: 01/10/2024

Documento informatico firmato digitalmente ai sensi del testo unico D.P.R. 28 dicembre 2000,n. 445, del D.Lgs. 7 marzo 2005, n. 82 e norme collegate, il quale sostituisce il testo cartaceo e la firma autografa.

Numero interno di proposta: 2024AD024411

IL DIRIGENTE

VISTI:

- il R.D. 11/12/1933, n. 1775 “Testo unico delle disposizioni sulle acque e impianti elettrici”;
- il D.Lgs. 12/07/1993 n. 275, riordino in materia di concessione di acque pubbliche;
- il D.P.R. n.238 del 18/02/1999;
- il D.L.vo n.112 del 31/03/1998;
- il D.Lgs. del 03/04/2006 n.152, artt. 95 e 96;
- la L.R.T. 22/2015 Riordino delle funzioni provinciali e attuazione della legge 7 aprile 2014, n. 56;
- la L.R. n. 80 del 28/12/2015, “Norme in materia di difesa del suolo, tutela delle risorse idriche e tutela della costa e degli abitati costieri”;
- i regolamenti emanati dalla Regione Toscana di cui al D.P.G.R. 16/08/2016 n. 61/R/2016 e al D.P.G.R. 21/04/2015 n. 51/R/2015 come modificati dalla D.G.R. n. 830 del 31/07/2017;
- il Piano di Bacino del Fiume Arno, stralcio “Bilancio Idrico” approvato con DPCM 20/02/2015 pubblicato sulla G.U. n. 155 del 07/07/2015, in particolare art. 7 comma 3;
- la L.R. 19 marzo 2015, n. 30 “Norme per la conservazione e la valorizzazione del patrimonio naturalistico-ambientale regionale. Modifiche alla L. 24/1994, alla L.R. 65/1997, alla L.R. 24/2000 ed alla L.R. 10/2010”;
- il Piano di Gestione del distretto idrografico dell'Appennino Settentrionale approvato con DPCM 27/10/2016;
- il Decreto Direttoriale n. 29/STA del 13/02/2017 del Ministero dell’Ambiente e della Tutela del Territorio e del Mare;
- la Direttiva Derivazioni della Autorità di Bacino Distrettuale dell’Appennino Settentrionale approvata in Conferenza Istituzionale permanente con Delibera n. 3 del 14/12/2017, pubblicata su G.U. n. 43 del 21/2/2018 – Allegato B, primo aggiornamento dicembre 2018;
- la D.G.R. n. 58 del 21/01/2019 “Indirizzi di prima applicazione per la valutazione ambientale ex ante delle derivazioni idriche e l’individuazione del deflusso ecologico in relazione agli obiettivi di qualità ambientale definiti dai Piani di Gestione delle Acque delle Autorità di Distretto Idrografico ricadenti nel territorio della Regione Toscana”;
- il secondo aggiornamento del Piano di Gestione delle Acque dell’Autorità di Bacino Distrettuale dell’Appennino Settentrionale approvato con D.P.C.M. 07/06/2023 e pubblicato nella Gazzetta Ufficiale n. 214 del 13/09/2023;
- l’istanza acquisita al protocollo con n. 0059535 del 12/02/2021, presentata dal Richiedente (i cui dati identificativi sono riportati nel Disciplinare allegato A al presente atto quale parte integrante e sostanziale dello stesso) in proprio, di ricerca e concessione di derivazione di acque pubbliche sotterranee mediante n. 1 pozzo da realizzare su terreno di sua proprietà, individuato al N.C.T. del Comune di San Miniato (PI) al foglio di mappa n. 13 part. n. 65, in Località C. Santa Lucia, Via Ensi, allo scopo di estrarre acque da utilizzare ad uso civile (irrigazione olivi e seminativi vari) per un quantitativo totale di 7.300 m³/anno, di cui alla Pratica SIDIT 544/2021, Procedimento 680/2021;
- la nota protocollo n. 0196490 del 04/05/2021 con cui questo ufficio ha comunicato al Richiedente la stima del fabbisogno idrico effettuata secondo i criteri dell’allegato C del DPGR 61/R/2016 per una portata di 4.480 m³/anno, facendo presente che la più alta portata richiesta

nell'istanza non era sufficientemente motivata; con nota acquisita al protocollo n. 0198952 del 06/05/2021, il Richiedente ha preso atto della rettifica d'ufficio;

- il Decreto Dirigenziale n. 12877 del 26/07/2021 con il quale veniva rilasciata l'autorizzazione alla ricerca al Richiedente (i cui dati identificativi sono riportati nel Disciplinare allegato A al presente atto quale parte integrante e sostanziale dello stesso) con durata di un anno;
- la nota acquisita al protocollo con n. 0466043 del 01/12/2021 di comunicazione dell'inizio dei lavori di perforazione del pozzo in data 03/12/2021 ed del nominativo della ditta incaricata e la successiva nota acquisita al protocollo con n. 0505287 del 30/12/2021 con cui si comunicava l'esito negativo della perforazione e la volontà di proseguire la ricerca con lo scopo di intercettare la falda più superficiale;
- la nota protocollo n. 0029240 del 26/01/2022 con cui il Richiedente ha inviato la relazione di cementazione del pozzo perforato in località C. Santa Lucia nel Comune di San Miniato, particella n. 13 del foglio n. 65 e la richiesta di effettuare una seconda perforazione, restando nella stessa particella, con in dettaglio il progetto;
- l'istanza acquisita al protocollo della Regione Toscana al n. 0261438 del 29/06/2022 con cui il Richiedente ha chiesto la 1° proroga dell'autorizzazione alla ricerca di acque sotterranee (di cui al Decreto con numero di adozione 12877 del 26/07/2021), rilasciata con Decreto Dirigenziale n. 13654 del 08/07/2022;
- l'istanza del 23/01/2023 acquisita al protocollo della Regione Toscana con n. 0038458 del 24/01/2023 con cui il Richiedente ha chiesto la 2° proroga dell'autorizzazione alla ricerca di acque sotterranee (di cui al Decreto con numero di adozione 12877 del 26/07/2021), rilasciata con Decreto Dirigenziale n. 2105 del 08/02/2023;
- la nota protocollo n. 0334578 in data 10/07/2023 con cui veniva comunicata la data di inizio dei lavori di perforazione del pozzo per il giorno 13/07/2023;

PRESO ATTO:

- della conclusione con esito positivo della ricerca come attestato dalla relazione di fine lavori a firma del tecnico incaricato, acquisita al protocollo con n. 0456627 del 05/10/2023, con la realizzazione del pozzo ubicato nel Comune di San Miniato (PI) al foglio di mappa n. 65 part. 13;
- della conclusione con esito favorevole al rilascio della concessione dell'iter istruttorio, come risulta dalla relazione d'istruttoria agli atti dell'Ufficio;
- che il quantitativo totale ammissibile, oggetto di rilascio di concessione, sulla base delle valutazioni dei fabbisogni idrici è pari a 4.480 mc/anno;
- che il prelievo in oggetto risulta ammissibile ai sensi della Direttiva Derivazioni della Autorità di Bacino Distrettuale dell'Appennino Settentrionale approvata in Conferenza Istituzionale permanente con Delibera n. 3 del 14/12/2017 – Allegato B, aggiornamento dicembre 2018, come da valutazioni contenute nella relazione istruttoria agli atti;
- che il prelievo risulta ubicato all'esterno di SIC o di siti della Rete Natura 2000 e non sussistendo possibili incidenze negative sugli stessi siti, come da valutazioni contenute nella relazione istruttoria, l'istanza è esclusa dalle procedure di valutazione di incidenza (art. 88 comma 2 della L.R. 30/2015);

CONSIDERATO CHE il Concessionario:

- ha assolto all'obbligo del pagamento del bollo per l'istanza di ricerca e concessione, pari ad € 16,00 con bonifico versato sul c/c della Regione Toscana IBAN: IT70J0760102800000011899580 in data 11/02/2021;

- ha versato gli oneri di istruttoria pari ad un totale di € 175,00 con bonifico di € 75 versato sul C/C della Regione Toscana IBAN: IT89O0760102800001031575820 in data 11/02/2021 e successivo bonifico ad integrazione di € 100,00 versato sul C/C della Regione Toscana IBAN: IT89O0760102800001031575820 in data 09/03/2021;
- ha corrisposto il canone per l'anno 2024 per l'uso dell'acqua, calcolato a decorrere dal 01 Agosto 2024, secondo quanto previsto dal DPGR 46/R del 11/08/2017 e dalle successive delibere di Giunta Regionale di aggiornamento dei canoni annuali, per un importo totale pari ad euro centocinquantotto/61 (€ 158,61), comprensivo del contributo idrografico, con versamento effettuato con bonifico sul c/c della Regione Toscana IBAN: IT41 X0760102800001031581018, in data 29/07/2024;
- ha corrisposto la cauzione, prevista ai sensi dell'art. 60 del D.P.G.R. n. 61/R/2016 del 16/08/2016 e s.m.i., pari ad euro duecentottantaquattro/66 (€ 284,66) con versamento effettuato con bonifico, sul c/c della Regione Toscana IBAN: IT41X0760102800001031581018 in data 29/07/2024;
- ha assolto all'obbligo del pagamento del bollo pari ad € 48,00 per convalidare il disciplinare allegato al presente decreto, con marche da bollo Identificativo: 01230476701624, 01230476701613 e 01230476701602 del 21/09/2024;
- ha assolto all'obbligo del pagamento del bollo pari ad € 16,00 per il rilascio del presente provvedimento, con marca da bollo Identificativo: 01240011013570 del 23/07/2024;

VISTO il Disciplinare, conforme allo schema tipo di disciplinare approvato con D.G.R.T. n.194 del 16/03/2016, sottoscritto in data 25/09/2024 dal Richiedente (i cui dati identificativi sono riportati nel Disciplinare allegato A al presente atto quale parte integrante e sostanziale dello stesso), contenente gli obblighi e le condizioni cui è vincolato il rapporto di concessione di derivazione di acqua pubblica, "Allegato A" al presente decreto che ne costituisce parte integrante e sostanziale;

VALUTATO di fissare la durata della concessione in anni quindici (15) dalla data del presente decreto in base alle norme dettate dal Regolamento della Regione Toscana n.61/R/2016 e s.m.i.;

ACCERTATA la regolarità tecnica attestante la correttezza dell'azione amministrativa del presente atto che con la sottoscrizione dello stesso viene accertata;

DATO ATTO CHE il Responsabile del Procedimento è il titolare di incarico di Elevata Qualificazione per le "Procedure Tecnico Autorizzative in materia di acque" del Genio Civile Valdarno Inferiore;

Tutto ciò premesso e considerato

DECRETA

1. di rilasciare al Richiedente (i cui dati identificativi sono riportati nel Disciplinare allegato A al presente atto quale parte integrante e sostanziale dello stesso), la concessione di derivazione di acque pubbliche sotterranee da n. 1 pozzo, ubicato su terreno di proprietà del Richiedente, individuato al N.C.T. del Comune di San Miniato (PI) al foglio di mappa n. 65 part. n. 13, in Località C. Santa Lucia, allo scopo di estrarre acque, da utilizzare ad uso civile (irrigazione olivi e seminativi vari) per un quantitativo totale di 4.480 m³/anno, di cui alla Pratica SIDIT 544/2021, Procedimento 680/2021, (codice locale 3707), alle condizioni e prescrizioni contenute nel Disciplinare di seguito richiamato;
2. di approvare il Disciplinare sottoscritto in data 25/09/2024 dal Richiedente (i cui dati identificativi sono riportati nel Disciplinare allegato A al presente atto quale parte integrante e sostanziale dello stesso), contenente gli obblighi e le condizioni cui è vincolato il rapporto di concessione di derivazione di acqua pubblica, "Allegato A" al presente decreto che ne costituisce parte integrante e sostanziale;

3. di stabilire la durata della concessione in anni quindici (15) a decorrere dalla data del presente atto;
4. di dare atto che per ogni effetto di legge il richiedente elegge il proprio domicilio presso il Comune di San Miniato;
5. di dare atto che la Regione Toscana resta sollevata da ogni onere e responsabilità in dipendenza dell'attingimento, inclusi gli eventuali danni verso terzi e qualsiasi altro danno si possa verificare, durante l'esercizio della derivazione, alle persone ed alla proprietà pubblica e privata, che saranno in ogni caso posti a carico del Concessionario;
6. di non procedere alla registrazione fiscale del presente provvedimento, considerato che l'ammontare dell'imposta proporzionale dovuta per l'intera durata della concessione risulta inferiore alla misura fissa di euro 200,00, ai sensi dell'art. 2, parte II della Tariffa del DPR 131/1986. Resta ferma comunque la possibilità da parte dei concessionari, in caso d'uso, ai sensi del suddetto articolo, di provvedere alla sua registrazione;
7. di trasmettere copia del presente decreto al Richiedente.

Avverso il presente provvedimento è ammesso ricorso nei confronti dell'autorità giudiziaria competente nei termini di legge.

IL DIRIGENTE

Allegati n. 1

A

DISCIPLINARE

4815557541d40ee2655947069380321e23dec9f8d259d2bd279a26a45bdb9735



REGIONE TOSCANA

DIREZIONE DIFESA DEL SUOLO E PROTEZIONE CIVILE

SETTORE GENIO CIVILE VALDARNO SUPERIORE

Responsabile di settore Gennarino COSTABILE

Incarico: DECR. DIRIG. CENTRO DIREZIONALE n. 10159 del 14-05-2024

Decreto soggetto a verifica di cui all'art. 7 del disciplinare di controllo ai sensi della DGR n. 521/2024

Numero adozione: 21884 - Data adozione: 30/09/2024

Oggetto: RD n. 1775/33 - Regolamento Regione Toscana n. 61/r del 16/08/2016 e s.m.i. Procedimento-Pratica SiDIT n. 2545/202 -315/2022; Codice locale n. EM_1707. Variante sostanziale alla concessione di derivazione di acque pubbliche nel Comune di FUCECCHIO (FI).

Il presente atto è pubblicato sul BURT ai sensi degli articoli 4, 5 e 5 bis della l.r. 23/2007 e sulla banca dati degli atti amministrativi della Giunta regionale ai sensi dell'art.18 della l.r. 23/2007. E' escluso dalla pubblicazione l'allegato A nel rispetto dei limiti alla trasparenza posti dalla normativa statale.

Data certificazione e pubblicazione in banca dati ai sensi L.R. 23/2007 e ss.mm.: 01/10/2024

Documento informatico firmato digitalmente ai sensi del testo unico D.P.R. 28 dicembre 2000,n. 445, del D.Lgs. 7 marzo 2005, n. 82 e norme collegate, il quale sostituisce il testo cartaceo e la firma autografa.

Numero interno di proposta: 2024AD024526

IL DIRIGENTE

VISTO il R.D. 11 dicembre 1933 n. 1775 "Testo unico delle disposizioni sulle acque e impianti elettrici";

VISTA la L. 7 agosto 1990 n. 241 e ss. mm.ii.;

VISTO il D.Lgs 31 marzo 1998 n. 112 "Conferimento di funzioni e compiti amministrativi dello Stato alle regioni ed agli enti locali", in attuazione del capo I della legge 15 marzo 1997, n. 59;

VISTA la Deliberazione del Consiglio della Regione Toscana 25 gennaio 2005 n. 6 "Approvazione del piano di tutela delle acque";

VISTO il D.Lgs. 3 aprile 2006 n. 152 "Norme in materia ambientale";

VISTA la L.R. 3 marzo 2015 n. 22 "Riordino delle funzioni provinciali e attuazione della legge 7 aprile 2014 n. 56";

VISTA la L.R. 28 dicembre 2015 n. 80 "Norme in materia di difesa del suolo, tutela delle risorse idriche e tutela della costa e degli abitati costieri";

VISTI i regolamenti della Regione Toscana:

- 21 aprile 2015, n. 51/R "Regolamento di attuazione dell'articolo 11, comma 1, lettere e) ed f) della legge regionale 28 dicembre 2015 n. 80. Disciplina degli obblighi di misurazione delle portate e dei volumi dei prelievi e delle restituzioni di acqua pubblica e delle modalità di trasmissione dei risultati delle misurazioni";

- 16 agosto 2016, n. 61/R "Regolamento di attuazione dell'articolo 11, commi 1 e 2, della legge regionale 28 dicembre 2015 n. 80 (Norme in materia di difesa del suolo, tutela delle risorse idriche e tutela della costa e degli abitati costieri) recante disposizioni per l'utilizzo razionale della risorsa idrica e per la disciplina dei procedimenti di rilascio dei titoli concessori e autorizzatori per l'uso di acqua. Modifiche al D.P.G.R. 51/R/2015";

VISTA la delibera della Giunta regionale 21/01/2019 n. 58, pubblicata nel Burt il 30/01/2019, recante "Indirizzi di prima applicazione per la valutazione ambientale ex ante delle derivazioni idriche e l'individuazione del deflusso ecologico in relazione agli obiettivi di qualità ambientale definiti dai Piani di gestione delle Acque delle autorità di Distretto Idrografico ricadenti nel territorio della Regione Toscana";

VISTA la delibera della Giunta Regionale del 1 ottobre 2018 n. 1068 "Delibera di determinazione dei canoni sulle utilizzazioni delle acque per l'annualità 2018" e successive delibere di aggiornamento dei canoni sulla base del tasso di inflazione programmata (TIP);

VISTA la concessione di derivazione di acqua pubblica nel Comune di Fucecchio, Codice Locale n. EM_1707, rilasciata con Decreto della Regione Toscana n. 5328 del 24/03/2022 a favore della FRATELLI COLIBAZZI Srl, con sede legale a Fucecchio (FI), in via del Castelluccio 32, C.F. 03892750484;

CONSIDERATO che con domanda in data 22/04/2022 al numero protocollo 166298 il richiedente FRATELLI COLIBAZZI Srl, con sede legale a Fucecchio (FI), in via del Castelluccio 32, C.F. 03892750484, ha fatto richiesta di Variante sostanziale alla concessione di derivazione di acqua pubblica Codice Locale n. EM_1707, nel Comune di Fucecchio, nel terreno individuato al N.C.T nel foglio n. 54, particella n. 678, ad uso CIVILE;

VISTI gli esiti dell'istruttoria svolta dall'Ufficio e le caratteristiche della derivazione che possono essere così sintetizzate:

- la quantità di acqua da derivare, sulla quale è calcolato il canone di concessione, è fissata in misura della portata media di 0,003 l/s, per un fabbisogno di 100 metri cubi annui, destinati ad uso CIVILE;

CONSIDERATO CHE la società richiedente ha versato la somma di € 225,06 (*euro duecentoventicinque virgola zero sei centesimi*) tramite bonifico su C/C bancario IBAN IT41 X 07601 02800 001031581018 intestato a Regione Toscana, a titolo di cauzione, a garanzia del pagamento del canone di concessione di derivazione d'acqua pubblica ai sensi dell'art. 60 della D.P.G.R. 61/R/2016 e della D.G.R.T. n. 1068/2018 e degli obblighi assunti con il disciplinare di concessione, somma che sarà restituita alla scadenza della concessione senza rinnovo;

DATO ATTO CHE il richiedente ha sottoscritto il Disciplinare conservato agli atti e allegato al presente decreto per farne parte integrante e sostanziale (allegato A), contenente gli obblighi e le condizioni cui è vincolata la concessione di acque pubbliche di cui all'oggetto;

DATO ATTO CHE il Disciplinare in questione è conforme allo schema tipo approvato con Delibera G.R.T. n. 194 del 16/03/2016;

RITENUTA l'istanza presentata meritevole di approvazione;

DATO ATTO che il responsabile del procedimento amministrativo, ai sensi della Legge 241/1990 e s.m.i., è il titolare di incarico di Elevata Qualificazione in "Procedure tecnico autorizzative in materia di acque - Valdarno Superiore";

DATO ATTO CHE l'imposta di bollo relativa al presente atto è stata regolarmente assolta;

Tutto ciò premesso e considerato

DECRETA

1. di rilasciare, entro i limiti di disponibilità dell'acqua e fatti salvi i diritti di terzi, al richiedente FRATELLI COLIBAZZI Srl, con sede legale a Fucecchio (FI), in via del Castelluccio 32, C.F. 03892750484, la variante sostanziale alla concessione di acque sotterranee Codice Locale n. EM_1707, per mezzo di un pozzo ubicato al foglio n. n. 54, particella n. 678 in Comune di Fucecchio, per uso CIVILE, per una portata media di 0,003 l/s di acqua sulla base della quale sarà calcolato il canone di concessione;
2. di stabilire la durata della concessione fino al 31.12.2042;
3. di approvare il Disciplinare conservato agli atti dell'ufficio scrivente e allegato al presente decreto per farne parte integrante e sostanziale (allegato A), contenente gli obblighi e le condizioni cui è vincolata la concessione di acque pubbliche di cui all'oggetto;
4. di dichiarare che gli obblighi derivanti dalla presente concessione sono regolati come stabilito nel Disciplinare di Concessione richiamato e approvato al precedente punto 3;
5. di dichiarare che ai sensi della D.G.R. n. 1068/2018 e successive delibere di aggiornamento dei canoni sulla base del tasso di inflazione programmata (TIP), il canone annuo è stabilito nella misura di € 225,06 (*euro duecentoventicinque virgola zero sei centesimi*);
6. di dichiarare che la Regione Toscana resta sollevata da ogni onere e responsabilità in dipendenza dell'attingimento, inclusi gli eventuali danni verso terzi e qualsiasi altro danno si possa verificare, durante l'esercizio della derivazione, alle persone ed alla proprietà pubblica e privata, che saranno in ogni caso posti a carico del Concessionario;
7. di trasmettere il presente provvedimento al Concessionario e al Comune di Fucecchio;

Avverso il presente provvedimento è ammesso ricorso nei confronti dell'autorità giudiziaria competente nei termini di legge.

IL DIRIGENTE

Allegati n. 1

A

DISCIPLINARE

0fec9f40df5fd6527649391403c51e2fd850a67135b45f5c0cd11bddd0983519



REGIONE TOSCANA

DIREZIONE DIFESA DEL SUOLO E PROTEZIONE CIVILE

SETTORE GENIO CIVILE VALDARNO SUPERIORE

Responsabile di settore Gennarino COSTABILE

Incarico: DECR. DIRIG. CENTRO DIREZIONALE n. 10159 del 14-05-2024

Decreto soggetto a verifica di cui all'art. 7 del disciplinare di controllo ai sensi della DGR n. 521/2024

Numero adozione: 21888 - Data adozione: 30/09/2024

Oggetto: RD nr. 523/1904 - LR nr. 80/2015. Concessione porzione di area demaniale del corso d'acqua denominato AV17075 Borro della pozza dei diavoli (2), in loc. Camenata del Comune di Cavriglia relativa al ponte esistente sulla S.P.15 di Montegonzi, KM. 0+750 oggetto dei lavori di manutenzione straordinaria e ripristino. Pratica SiDIT 5327/2024

Il presente atto è pubblicato sul BURT ai sensi degli articoli 4, 5 e 5 bis della l.r. 23/2007 e sulla banca dati degli atti amministrativi della Giunta regionale ai sensi dell'art.18 della l.r. 23/2007.

Data certificazione e pubblicazione in banca dati ai sensi L.R. 23/2007 e ss.mm.: 01/10/2024

Documento informatico firmato digitalmente ai sensi del testo unico D.P.R. 28 dicembre 2000,n. 445, del D.Lgs. 7 marzo 2005, n. 82 e norme collegate, il quale sostituisce il testo cartaceo e la firma autografa.

Numero interno di proposta: 2024AD024520

IL DIRIGENTE

VISTO l'art. 93 del R.D. 523/1904 "Testo unico delle disposizioni di legge intorno alle opere idrauliche delle diverse categorie" e s.m.i.;

VISTA la L. 37/94 "Norme per la tutela ambientale delle aree demaniali dei fiumi, torrenti, laghi e altre acque pubbliche";

VISTA la L.R. 79/2012 "Nuova disciplina in materia di consorzi di bonifica. Modifiche alla l.r. 69/2008 e alla l.r. 91/1998. Abrogazione della l.r. 34/1994";

VISTA la D.C.R.T. n. 25 del 23/04/2024: "Modifiche al reticolo idrografico e di gestione di cui alla legge regionale 27 dicembre 2012, n.79 approvato con deliberazione del Consiglio regionale 11 luglio 2023, n.55";

VISTA la L.R. 80/2015 "Norme in materia di difesa del suolo, tutela delle risorse idriche e tutela della costa e degli abitati costieri", ed in particolare l'art. 2 lett. i);

VISTA la L.R. 41/2018 "Disposizioni in materia di rischio di alluvioni e di tutela dei corsi d'acqua in attuazione del decreto legislativo 23 febbraio 2010, n. 49 (Attuazione della direttiva 2007/60/CE relativa alla valutazione e alla gestione dei rischi di alluvioni). Modifiche alla l.r. 80/2015 e alla l.r. 65/2014";

RICHIAMATO il DPGR 60/R del 12/08/2016 "Regolamento in attuazione dell'articolo 5 della legge regionale 28 dicembre 2015 n. 80 "Norme in materia di difesa del suolo, tutela delle risorse idrica e tutela della costa e degli abitati costieri" recante disciplina del rilascio delle concessioni per l'utilizzo del demanio idrico e criteri per la determinazione dei canoni, come modificato dal DPGR 45/R dell'8/8/2017;

VISTA la Delibera della Giunta Regionale n. 1555 del 27/12/2022 "Aggiornamento dei canoni per l'uso del demanio idrico ai sensi della l.r. n. 80/2015 e del d.p.g.r. n. 60/R/2016";

RICHIAMATO il D.P.G.R. 42/R del 25/07/2018 "Regolamento per lo svolgimento delle attività di polizia idraulica, polizia delle acque, e servizio di piena, in attuazione dell'articolo 5 della legge regionale 28 dicembre 2015, n. 80 (Norme in materia di difesa del suolo, tutela delle risorse idrica e tutela della costa e degli abitati costieri)."

VISTA l'istanza di concessione del demanio idrico di cui alla pratica SiDIT n. 5327/2024, acquisita agli atti di questo Settore con prot. n. 0407528 del 19-07-2024 presentata dalla Provincia di Arezzo, c.f. 80000610511, con sede legale in Comune di Arezzo in Piazza della Libertà, n. 3 e l'allegata documentazione progettuale costituita dai seguenti elaborati in formato digitale:

- Relazione Idraulica;
- Relazione Fotografica;
- Planimetria di Inquadramento;
- Planimetria Catastale scala 1:250;
- Stato di Fatto – pianta, sezione, prospetti;
- Rilievo del degrado e interventi manutentivi;
- Stato di Progetto – pianta, sezione, prospetti;
- Sezioni Tipo;
- Layout di Cantiere;
- Stato di progetto - Posizionamento barriere e smaltimento acque;
- Fasi di esecuzione;

PRESO ATTO che il progetto prevede:

- lavori nelle pertinenze del corso d'acqua denominato AV17075 Borro della pozza dei diavoli (2), loc. Camenata in Comune di Cavriglia, per manutenzione straordinaria e ripristino del ponte sulla S.P.15 di Montegonzi, KM. 0+750, così come descritto e rappresentato negli elaborati di progetto;

DATO ATTO che in data 12/08/2024, successivamente alla presentazione dell'istanza, è stato trasmesso su richiesta per le vie brevi da parte dell'Ufficio, l'elaborato "Layout di cantiere" integrato con l'indicazione della superficie dell'alveo demaniale occupata e interessata dai lavori, unitamente al modello di calcolo per gli obblighi ittiogenici;

DATO ATTO che il Responsabile del procedimento è l'incaricato di elevata qualificazione delle procedure tecnico autorizzative per la difesa del suolo nominato con Ordine di Servizio n. 19 del 14/11/2022;

CONSIDERATO che le opere e attività sopra descritte comportano l'utilizzo di porzione di area del demanio idrico del suddetto corso d'acqua;

DATO ATTO che le suddette opere rientrano in una delle fattispecie di cui all'art. 13 comma 1 del Regolamento 60/R/2016 e s.m.i e pertanto si può procedere ad assegnazione diretta dell'area demaniale senza procedura in concorrenza;

RICORDATO che ai sensi dell'art. 24 comma 6 del Regolamento 60/R, la concessione può essere rilasciata senza il disciplinare;

DATO ATTO che il presente decreto contiene gli elementi essenziali e le clausole che regolano il rapporto giuridico tra questa Amministrazione e il concessionario;

DATO ATTO che la documentazione progettuale che descrive l'esecuzione dei lavori e le caratteristiche più significative delle opere con evidenziate le aree demaniali impegnate e la finalità dell'occupazione, è quella agli atti del procedimento n. 7402/2024;

ACCERTATO che:

- il progetto presenta i requisiti per esser autorizzato con le prescrizioni di seguito riportate in quanto:
 - non altera il buon regime delle acque;
 - non interferisce con esigenze di regimazione idraulica, accessibilità e manutenzione del corso d'acqua ed è compatibile con la presenza di opere idrauliche;
 - non interferisce con la stabilità del fondo e delle sponde del corso d'acqua;
 - non vi è aggravio del rischio in altre aree derivante dalla realizzazione dell'intervento;
 - non vi è aggravio del rischio per le persone;
- la realizzazione dei lavori non è in contrasto con la disciplina dal Capo VII del R.D 523/1904 e con la normativa regionale di riferimento;

DATO ATTO che, nella realizzazione e gestione delle opere dovranno essere osservate le prescrizioni tecniche e generali, che vengono di seguito specificate:

PRESCRIZIONI TECNICHE

- durante l'esecuzione dei lavori non dovrà essere mai impedito o ostacolato il regolare deflusso delle acque né essere mai ridotta l'efficienza idraulica del corso d'acqua interessato dai lavori;
- durante l'esecuzione dei lavori dovranno essere messi in atto tutti gli accorgimenti e le precauzioni necessarie affinché l'interferenza con la dinamica fluviale non determini aggravio di rischio idraulico ed in generale pericolo per l'incolumità delle persone e danni ai beni pubblici e privati;
- tutte le opere provvisorie occorrenti per l'esecuzione dei lavori dovranno ingombrare il meno possibile l'alveo del corso d'acqua e dovranno essere comunque rimosse prima del sopraggiungere delle piene;
- tutti i lavori dovranno essere eseguiti a perfetta regola d'arte secondo le normative, le specifiche e le linee guida esistenti per i materiali da costruzione e le modalità realizzative;
- le opere finite dovranno risultare conformi ai disegni esaminati da questo Ufficio;
- al termine dei lavori eventuali materiali di risulta dovranno essere allontanati dal cantiere e ripristinato lo stato dei luoghi;
- dovrà essere sempre garantito l'accesso all'alveo al personale di questo Ufficio e del Consorzio di Bonifica o altri da tali Enti individuati, addetto alla vigilanza e alla manutenzione del corso d'acqua;
- i lavori che in qualsiasi modo interesseranno l'alveo del corso d'acqua dovranno essere eseguiti in condizioni meteorologiche favorevoli;
- i lavori dovranno essere svolti in conformità alle disposizioni per la salvaguardia dell'ittiofauna e dovranno essere adottati tutti gli accorgimenti necessari al fine di evitare intorbidamenti che possano arrecare danno alla fauna ittica;
- al termine dei lavori dovrà essere ripristinato lo stato dei luoghi interessato dal cantiere e da occupazioni temporanee, comprensivo di tutte quelle aree interessate dal passaggio dei mezzi sia lungo le rive degli alvei che sulle viabilità di accesso;
- non è consentito il transito dei mezzi pesanti su argini imbibiti;

PRESCRIZIONI GENERALI:

- l'autorizzazione di cui al presente atto riguarda esclusivamente l'esecuzione delle opere indicate in premessa, per cui ogni variazione od ogni ulteriore opera o attività non indicata negli elaborati progettuali inoltrati, od altro comunque non previsto, dovrà essere sottoposto ad ulteriore esame di questo Settore per la nuova

eventuale autorizzazione prima della loro esecuzione

- i lavori dovranno iniziare entro 3 (tre) anni dalla data di rilascio del presente atto pena la perdita di validità dello stesso. Nel caso in cui le opere non fossero ancora iniziate entro tale scadenza, l'autorizzazione deve essere considerata automaticamente decaduta senza ulteriore comunicazione da parte dello scrivente Ufficio;
- l'autorizzazione di cui al presente atto ha validità di 3 (tre) anni dalla data del presente atto a pena di decadenza senza ulteriori comunicazioni da parte dello scrivente Ufficio salvo richiesta di rinnovo da presentarsi almeno 30 giorni prima della scadenza ;
- le opere saranno eseguite a totale cura e spese del richiedente;
- il richiedente dovrà comunicare allo scrivente Settore la data di inizio e fine lavori con un anticipo di almeno 5 giorni -ciò al fine di consentire eventuali accertamenti tesi a verificare la rispondenza tra quanto previsto e quanto realizzato e trasmettere, entro sessanta giorni dal termine dei lavori, copia della dichiarazione di rispondenza delle opere stesse a quanto oggetto di autorizzazione e dell'avvenuto recepimento delle prescrizioni contenute nel presente atto;
- il Richiedente, ai fini dell'esecuzione delle opere, è tenuto a munirsi di tutti i titoli abilitativi, autorizzativi e degli atti di assenso, comunque denominati, previsti dalle leggi vigenti;
- con il presente Decreto s'intendono autorizzati, per tutta la durata della concessione, tutti gli interventi manutentivi ordinari che si rendessero necessari al corretto esercizio del bene concesso, nel rispetto comunque delle normative vigenti al momento;
- il concessionario dovrà comunicare preventivamente a questa Amministrazione la data d'inizio dei predetti lavori manutentivi e dovrà altresì presentare, a corredo di tale comunicazione, documentazione tecnica esplicativa;

STABILITO che ai sensi dell'art. 22 del DPGR 60/R del 12/08/2016, il Concessionario si obbliga:

- ad assumere la custodia dell'area demaniale in concessione, oltretutto delle opere realizzate, mantenendole in buono stato, preservandole dal pericolo di distruzione o danneggiamento, salvaguardandole da intrusioni e manomissioni da parte di soggetti non autorizzati;
- a porre in essere tutte le misure necessarie a garantire la stabilità nel tempo dei manufatti, anche in dipendenza del mutevole regime del corso d'acqua, previo ottenimento dell'autorizzazione dell'Amministrazione Concedente, dichiarando fin d'ora di non aver nulla a pretendere per qualsiasi danno eventualmente occorso alle opere oggetto di concessione ed agli utilizzatori, per effetto delle piene e dei fenomeni di dinamica fluviale;
- a consentire l'accesso al personale di vigilanza incaricato dalla Concedente, che potrà in ogni momento effettuare verifiche per accertare lo stato di manutenzione dell'area e impartire l'ordine di effettuare gli interventi eventualmente necessari, ad insindacabile giudizio della Concedente, per garantire il buon regime delle acque;
- a sollevare fin d'ora la Concedente da ogni onere e responsabilità per qualsiasi danno derivante alle persone ed alla proprietà pubblica e privata a seguito di inadeguata manutenzione o di inadeguata custodia del bene demaniale in concessione, assumendosi gli oneri del risarcimento
- a rispettare le leggi ed i regolamenti ed ordinamenti di polizia urbana e di pubblica sicurezza, nonché la normativa in materia di polizia delle acque contenuta nel R.D. 523/1904 e nel R.D. 1775/1933, tenendo fin d'ora indenne la Concedente da ogni conseguenza determinata dalla inosservanza di essi;
- a non mutare la destinazione del bene in concessione, né apportarvi aggiunte, innovazioni o altro senza la preventiva autorizzazione della Concedente, prendendo atto che tutte le opere addizionali e di miglioria autorizzate resteranno acquisite al demanio senza che il Concessionario possa avere diritto a rimborsi o indennizzi e che qualora il Concessionario esegua le predette opere senza autorizzazione sarà tenuto alla rimessa in pristino, a propria cura e spese, salvo che la Concedente non ritenga di mantenerle senza alcun onere a proprio carico; sarà tenuto inoltre al risarcimento degli eventuali danni;
- a non cedere né sub concedere, anche parzialmente, il bene oggetto di concessione;
- a tenere indenne la Concedente dalle spese necessarie per le opere di sistemazione delle aree pubbliche specificamente coinvolte dagli interventi di installazione e manutenzione e di ripristinare a regola d'arte le aree medesime nei tempi stabiliti;
- a consentire, in ogni momento l'accesso e/o il transito, per le opportune operazioni di vigilanza, al personale del Genio Civile ed ai mezzi addetti al servizio di piena e di polizia idraulica;
- a ripristinare, a proprie spese i luoghi alla scadenza della concessione per decorrenza del termine di durata sotto indicato e in caso di revoca o rinuncia, fatta salva la facoltà della Concedente di acquisire le opere al

demanio, senza oneri per l'Amministrazione;

Il Concessionario inoltre:

- rimane il solo ed unico responsabile agli effetti del risarcimento di tutti i danni che fossero arrecati alla proprietà privata, a cose o persone per effetto di quanto autorizzato e comunque tenendo indenne la Regione Toscana da qualsiasi responsabilità, anche giudiziale, per eventuali danni, reclami o molestie che potessero derivare dai lavori in oggetto;
- è obbligato, ai sensi dell'art. 2 del R.D. n.523/1904 ad eseguire a proprie spese e non appena ricevute intimazioni, tutte quelle varianti e modifiche, compresa anche l'eventuale demolizione delle opere stesse e la messa in pristino dello stato dei luoghi, che, a giudizio insindacabile dell'Autorità idraulica, si rendessero necessarie per garantire il buon regime idraulico o in seguito all'accertamento di effetti dannosi delle opere stesse o per le variate condizioni del corso d'acqua o per ogni altro pubblico interesse che potesse sopravvenire
- dovrà provvedere inoltre a ripristinare tempestivamente qualsiasi danno o guasto causato alle opere idrauliche ed al corso d'acqua in generale per effetto della presente autorizzazione, in conformità alle prescrizioni che saranno impartite dalla competente autorità idraulica;
- è tenuto alla osservanza delle disposizioni del R.D. 25/07/1904 n. 523 sulle opere idrauliche, nonché delle prescrizioni legislative e regolamentari vigenti, quali quelle concernenti la tutela delle acque pubbliche, dell'agricoltura, della fauna ittica, dell'industria, dell'igiene e della pubblica incolumità;

DATO ATTO che l'inadempimento da parte del Concessionario degli obblighi previsti dal presente Decreto di concessione, costituisce causa di decadenza, che si verifica anche nei casi di.

- a) violazione delle disposizioni e prescrizioni contenute in disposizioni legislative, regolamentari;
- b) violazione del divieto di cessione della concessione e di sub-concessione anche parziale dell'immobile;
- c) esecuzione dei lavori in difformità del progetto autorizzato. Prima di dichiarare la decadenza con apposito decreto, la Concedente comunicherà un termine non inferiore a 30 giorni entro il quale il Concessionario potrà presentare le proprie deduzioni;

RICORDATO che:

- al Concessionario dichiarato decaduto non spetterà alcun rimborso per le opere realizzate e per le spese sostenute;
- fatte salve le eventuali sanzioni di cui all'art. 9 della L.R. 80/2015, il Concessionario decaduto è soggetto all'obbligo di rilascio dell'immobile e al ripristino dei luoghi;
- nel caso di mancato rilascio è eseguito lo sfratto in via amministrativa;
- per quanto non espressamente previsto dal presente Decreto di Concessione si applicano le vigenti disposizioni, di legge e di regolamento, statali e regionali, ed in particolare il codice civile, la normativa concernente il buon regime delle acque, nonché l'igiene e la sicurezza pubblica, l'edilizia e l'urbanistica vigenti nel territorio dove i beni sono ubicati;

DATO ATTO che il Concedente potrà disporre, mediante atto amministrativo, la revoca della presente concessione in qualunque momento, con effetto immediato, qualora intervengano ragioni di regimazione idraulica del corso d'acqua interessato o che l'opera stessa sia in seguito giudicata incompatibile per il buon regime idraulico del corso d'acqua interessato o ragioni di pubblica utilità o per qualsiasi ragione di pubblico interesse;

RICORDATO che l'inosservanza delle condizioni e prescrizioni cui è vincolato il presente provvedimento, fatte salve le sanzioni penali per l'inosservanza delle norme contenute nel Capo VII del R.D. 523/1904, comporta il pagamento di una sanzione, nel rispetto dei limiti minimo e massimo previsto dall'articolo 9 della l.r.80/2015;

RITENUTO, sulla base dell'esperita istruttoria, di stabilire in anni 19 (diciannove) la durata della concessione e potrà essere rinnovata nei soli casi previsti dal Regolamento e con le modalità nel medesimo stabilite, esclusivamente a seguito di istanza da presentare almeno 30 giorni prima della scadenza del termine della concessione;

DATO ATTO che nel periodo di validità della concessione, il canone dovrà essere corrisposto anche se il Concessionario non possa o non voglia fare uso in tutto o in parte della concessione e che, in caso di rinuncia, il pagamento del canone è dovuto fino alla data di presentazione della relativa richiesta;

RICHIAMATO l'articolo 1 della L.R. 30/12/1971 n. 2, così come modificato dall'art.1 della L.R. 74/2018, che istituisce l'imposta regionale sulle concessioni statali per l'occupazione e l'uso dei beni del demanio e del patrimonio indisponibile dello Stato, situati nell'ambito territoriale della Regione commisurandola al 50% del canone di concessione;

DATO ATTO che ai sensi dell'art. 28 comma 6 del Regolamento regionale 12 agosto 2016, n. 60/R per le

concessioni di durata superiore ad un anno il canone sarà aggiornato annualmente sulla base del tasso di inflazione programmato;

RITENUTO di commisurare a una annualità del canone il deposito cauzionale di cui all'art. 31 del Regolamento, versato dal concessionario a garanzia del regolare pagamento del canone e/o a titolo di rimborso delle spese eventualmente sostenute da questa Amministrazione e da reintegrare fino alla suddetta misura nel caso di prelievi parziali di somme, nel corso della concessione;

DATO ATTO che il presente atto è sostanzialmente conforme allo schema approvato con Decreto del Direttore n. 463 del 12/02/2016;

DATO ATTO che il presente provvedimento è rilasciato in esenzione di bollo ex art. 16 Tab. Allegato B, D.P.R. n. 642/1972;

DATO ATTO infine che il richiedente ha provveduto al versamento a favore della Regione Toscana dei seguenti importi:

- € 161,60 a titolo di primo canone concessorio 2024 mediante versamento sul conto di Tesoreria Unica acceso c/o Banca d'Italia n. 30938 sez. 311 (IBAN: IT 29 Q 01000 03245 311300030938);
- € 80,80a titolo di imposta regionale 2024 sul canone di concessione sul conto di Tesoreria Unica acceso c/o Banca d'Italia n. 30938 sez. 311 (IBAN: IT 29 Q 01000 03245 311300030938);
- € 783,59 a titolo di indennizzo per le annualità 2019-2023, dovuti per l'occupazione senza titolo del demanio idrico sul conto di Tesoreria Unica acceso c/o Banca d'Italia n. 30938 sez. 311 (IBAN: IT 29 Q 01000 03245 311300030938);
- € 48,70 per obblighi ittogenici, sul conto corrente postale 001031574385 Codice IBAN IT 74 Y07601 02800001031574385 intestato a Regione Toscana;

Tutto ciò premesso e considerato,

DECRETA

1. di autorizzare l'esecuzione delle opere ai sensi e per gli effetti dell'art. 2, comma 1, lettera i) e lettera n) della L.R. 80/2015 e dell' art. 93 del R.D. 523/1904 così come sopra descritto e rappresentato negli elaborati sopra elencati;
2. di stabilire che l'autorizzazione all'esecuzione dei lavori ha validità di 3 (tre) anni dalla data del presente atto, fatta salva la possibilità di motivata richiesta di rinnovo da parte del richiedente;
3. di accordare la concessione a Provincia di Arezzo, c.f. 80000610511, con sede legale in Comune di Arezzo, Piazza della Libertà, n. 3 per l'occupazione di:
 - porzione di area demaniale del corso d'acqua denominato AV17075 Borro della pozza dei diavoli (2), loc. Camenata in Comune di Cavriglia, elativa al ponte esistente sulla S.P.15 di Montegonzi, KM. 0+750 oggetto dei lavori di manutenzione straordinaria e ripristino;
4. di stabilire che la concessione ha durata di anni 19 (diciannove) dalla data del presente atto e che il canone di concessione è pari a € 161,60, secondo quanto riportato al p.to 5.1 dell'Allegato A della D.G.R. 1555/2022, soggetto ad aggiornamento e modifica in ragione delle disposizioni emanate dalla Regione Toscana, da pagarsi entro il 31 Dicembre dell'anno di riferimento, sino alla scadenza della presente concessione anche se il concessionario non voglia o non possa fare uso in tutto o in parte della concessione;
5. di disporre che la realizzazione dell'opera e la gestione dell'area demaniale siano sottoposte alle prescrizioni tecniche e generali individuate in premessa e nessuna variazione potrà essere introdotta senza la preventiva autorizzazione da parte di questo Settore;
6. di non procedere alla registrazione fiscale del presente provvedimento, considerato che l'ammontare dell'imposta proporzionale dovuta per l'intera durata della concessione risulta inferiore alla misura fissa di Euro 200,00, ai sensi dell'art. 2, parte II della Tariffa del D.P.R. 131/1986. Resta ferma comunque la possibilità da parte del concessionario, in caso d'uso, ai sensi del suddetto articolo, di provvedere alla sua registrazione;
7. di dare atto che:
 - il presente provvedimento è rilasciato ai soli fini di tutela delle opere idrauliche e del buon regime delle acque pubbliche, giusto l'art. 2 del R.D. 523/1904, e pertanto fa salvi e impregiudicati i diritti di terzi. Il destinatario è tenuto a munirsi di tutti gli ulteriori titoli abilitativi e atti di assenso previsti dalle leggi vigenti.

- il Concessionario è a conoscenza che, ferme restando le vigenti disposizioni urbanistiche del Comune interessato, in assenza della presente autorizzazione non possono iniziare i lavori.

8. di trasmettere per via telematica il presente provvedimento attraverso il Portale Sidit-RT.

Avverso il presente provvedimento è ammesso ricorso davanti all'autorità giudiziaria competente nei termini di legge.

IL DIRIGENTE



REGIONE TOSCANA

DIREZIONE DIFESA DEL SUOLO E PROTEZIONE CIVILE

SETTORE GENIO CIVILE VALDARNO SUPERIORE

Responsabile di settore Gennarino COSTABILE

Incarico: DECR. DIRIG. CENTRO DIREZIONALE n. 10159 del 14-05-2024

Decreto soggetto a verifica di cui all'art. 7 del disciplinare di controllo ai sensi della DGR n. 521/2024

Numero adozione: 21909 - Data adozione: 30/09/2024

Oggetto: r.d. 1775/33 - Regolamento Regione Toscana n. 61/r del 16/08/2016 e s.m.i. - Procedimento-Pratica SiDIT n. 7122/2024-5130/2024; Concessione di derivazione di acque pubbliche nel Comune di Firenze, Località via Peri 4-6.

Il presente atto è pubblicato sul BURT ai sensi degli articoli 4, 5 e 5 bis della l.r. 23/2007 e sulla banca dati degli atti amministrativi della Giunta regionale ai sensi dell'art.18 della l.r. 23/2007. E' escluso dalla pubblicazione l'allegato A nel rispetto dei limiti alla trasparenza posti dalla normativa statale.

Data certificazione e pubblicazione in banca dati ai sensi L.R. 23/2007 e ss.mm.: 01/10/2024

Documento informatico firmato digitalmente ai sensi del testo unico D.P.R. 28 dicembre 2000,n. 445, del D.Lgs. 7 marzo 2005, n. 82 e norme collegate, il quale sostituisce il testo cartaceo e la firma autografa.

Numero interno di proposta: 2024AD024566

IL DIRIGENTE

VISTO il R.D. 11 dicembre 1933 n. 1775 "Testo unico delle disposizioni sulle acque e impianti elettrici";

VISTA la L. 7 agosto 1990 n. 241 e ss. mm.ii.;

VISTO il D.Lgs 31 marzo 1998 n. 112 "Conferimento di funzioni e compiti amministrativi dello Stato alle regioni ed agli enti locali", in attuazione del capo I della legge 15 marzo 1997, n. 59;

VISTA la Deliberazione del Consiglio della Regione Toscana 25 gennaio 2005 n. 6 "Approvazione del piano di tutela delle acque";

VISTO il D.Lgs. 3 aprile 2006 n. 152 "Norme in materia ambientale";

VISTA la L.R. 3 marzo 2015 n. 22 "Riordino delle funzioni provinciali e attuazione della legge 7 aprile 2014 n. 56";

VISTA la L.R. 28 dicembre 2015 n. 80 "Norme in materia di difesa del suolo, tutela delle risorse idriche e tutela della costa e degli abitati costieri";

VISTI i regolamenti della Regione Toscana:

- 21 aprile 2015, n. 51/R "Regolamento di attuazione dell'articolo 11, comma 1, lettere e) ed f) della legge regionale 28 dicembre 2015 n. 80. Disciplina degli obblighi di misurazione delle portate e dei volumi dei prelievi e delle restituzioni di acqua pubblica e delle modalità di trasmissione dei risultati delle misurazioni";

- 16 agosto 2016, n. 61/R "Regolamento di attuazione dell'articolo 11, commi 1 e 2, della legge regionale 28 dicembre 2015 n. 80 (Norme in materia di difesa del suolo, tutela delle risorse idriche e tutela della costa e degli abitati costieri) recante disposizioni per l'utilizzo razionale della risorsa idrica e per la disciplina dei procedimenti di rilascio dei titoli concessori e autorizzatori per l'uso di acqua. Modifiche al D.P.G.R. 51/R/2015";

VISTA la delibera della Giunta regionale 21/01/2019 n. 58, pubblicata nel Burt il 30/01/2019, recante "Indirizzi di prima applicazione per la valutazione ambientale ex ante delle derivazioni idriche e l'individuazione del deflusso ecologico in relazione agli obiettivi di qualità ambientale definiti dai Piani di gestione delle Acque delle autorità di Distretto Idrografico ricadenti nel territorio della Regione Toscana";

VISTA la delibera della Giunta Regionale del 1 ottobre 2018 n. 1068 "Delibera di determinazione dei canoni sulle utilizzazioni delle acque per l'annualità 2018" e successive delibere di aggiornamento dei canoni sulla base del tasso di inflazione programmata (TIP);

CONSIDERATO che con domanda in data 22/07/2024 al numero protocollo 410066 il richiedente ANNI S.R.L., con sede legale in VIALE ANTONIO GRAMSCI 18, Firenze, C.F. 07260960484, ha fatto Domanda di concessione di derivazione di acqua pubblica nel Comune di Firenze, Località via Peri 4-6, nel terreno individuato al N.C.T nel foglio n. 75, particella n. 772, ad uso CIVILE;

VISTI gli esiti dell'istruttoria svolta dall'Ufficio e le caratteristiche della derivazione che possono essere così sintetizzate:

- la quantità di acqua da derivare, sulla quale è calcolato il canone di concessione, è fissata in misura della portata media di 0,058 l/s, per un fabbisogno di 1.835 metri cubi annui, destinati ad uso CIVILE;

CONSIDERATO CHE la società richiedente ha versato in data 26/09/2024 la somma di € 264.94 (euro duecentosessantaquattro virgola novantaquattro centesimi) a titolo di cauzione, a garanzia del pagamento del canone di concessione di derivazione d'acqua pubblica ai sensi dell'art. 60 della D.P.G.R. 61/R/2016

e della D.G.R.T. n. 1068/2018 e degli obblighi assunti con il disciplinare di concessione, somma che sarà restituita alla scadenza della concessione senza rinnovo, la somma di € 88,31 (euro ottantotto virgola trentuno centesimi) per rateo del canone anticipato per l'annualità 2024 e la somma di € 40,00 (euro quaranta virgola zero centesimi) a titolo di contributo ex art. 7 del R.D. 1775/1933;

DATO ATTO CHE il richiedente ha sottoscritto il Disciplinare conservato agli atti e allegato al presente decreto per farne parte integrante e sostanziale (allegato A), contenente gli obblighi e le condizioni cui è vincolata la concessione di acque pubbliche di cui all'oggetto;

DATO ATTO CHE il Disciplinare in questione è conforme allo schema tipo approvato con Delibera G.R.T. n. 194 del 16/03/2016;

RITENUTA l'istanza presentata meritevole di approvazione;

DATO ATTO che il responsabile del procedimento amministrativo, ai sensi della Legge 241/1990 e s.m.i., è il titolare di incarico di Elevata Qualificazione in "Procedure tecnico autorizzative in materia di acque - Valdarno Superiore";

DATO ATTO CHE l'imposta di bollo relativa al presente atto è stata regolarmente assolta;

Tutto ciò premesso e considerato

DECRETA

1. di rilasciare, entro i limiti di disponibilità dell'acqua e fatti salvi i diritti di terzi, al richiedente ANNI S.R.L., con sede legale in VIALE ANTONIO GRAMSCI 18, Firenze, C.F. 07260960484, la concessione di acque sotterranee tramite POZZO ubicato al foglio n. 75, particella n. 772, in Comune di Firenze, Località via Peri 4-6, per uso CIVILE, per una portata media di 0,058 l/s di acqua sulla base della quale sarà calcolato il canone di concessione;

2. di stabilire la durata della concessione in anni 5 (cinque) con decorrenza dalla data del presente atto;

3. di approvare il Disciplinare conservato agli atti dell'ufficio scrivente e allegato al presente decreto per farne parte integrante e sostanziale (allegato A), contenente gli obblighi e le condizioni cui è vincolata la concessione di acque pubbliche di cui all'oggetto;

4. di dichiarare che gli obblighi derivanti dalla presente concessione sono regolati come stabilito nel Disciplinare di Concessione richiamato e approvato al precedente punto 3;

5. di dichiarare che ai sensi della D.G.R. n. 1068/2018 e successive delibere di aggiornamento dei canoni sulla base del tasso di inflazione programmata (TIP), il canone annuo è stabilito nella misura di € 264,94 (euro duecentosessantaquattro virgola novantaquattro centesimi);

6. di dichiarare che la Regione Toscana resta sollevata da ogni onere e responsabilità in dipendenza dell'attingimento, inclusi gli eventuali danni verso terzi e qualsiasi altro danno si possa verificare, durante l'esercizio della derivazione, alle persone ed alla proprietà pubblica e privata, che saranno in ogni caso posti a carico del Concessionario;

7. di trasmettere il presente provvedimento al Concessionario, e al Comune di Firenze;

Avverso il presente provvedimento è ammesso ricorso nei confronti dell'autorità giudiziaria competente nei termini di legge.

IL DIRIGENTE

Allegati n. 1

A

DISCIPLINARE

c9b62fbec468b53991094b88337dfaf0ae3b25ada51e16649fb41ad6d8301b8b



REGIONE TOSCANA

DIREZIONE DIFESA DEL SUOLO E PROTEZIONE CIVILE

SETTORE GENIO CIVILE TOSCANA NORD

Responsabile di settore Enzo DI CARLO

Incarico: DECR. DIRIG. CENTRO DIREZIONALE n. 10159 del 14-05-2024

Decreto soggetto a verifica di cui all'art. 7 del disciplinare di controllo ai sensi della DGR n. 521/2024

Numero adozione: 21923 - Data adozione: 02/10/2024

Oggetto: R.D. 523/1904, L.R. 80/2015, L.R.50/2021. Pratica idraulica n. 4321, pratica SIDIT n.5239/2024, procedimento n.7273/2024. Concessione di una porzione di area, appartenente al Demanio idrico dello Stato, occupata da una condotta idrica in attraversamento del corso d'acqua senza nome (TN37489), in località Sant'Alessio nel Comune di Lucca (LU).

Il presente atto è pubblicato sul BURT ai sensi degli articoli 4, 5 e 5 bis della l.r. 23/2007 e sulla banca dati degli atti amministrativi della Giunta regionale ai sensi dell'art.18 della l.r. 23/2007.

Data certificazione e pubblicazione in banca dati ai sensi L.R. 23/2007 e ss.mm.: 02/10/2024

Documento informatico firmato digitalmente ai sensi del testo unico D.P.R. 28 dicembre 2000,n. 445, del D.Lgs. 7 marzo 2005, n. 82 e norme collegate, il quale sostituisce il testo cartaceo e la firma autografa.

Numero interno di proposta: 2024AD024448

IL DIRIGENTE

VISTO il R.D. 523/1904 “Testo unico delle disposizioni di legge intorno alle opere idrauliche delle diverse categorie” e s.m.i.;

VISTA la L.R. 2/1971 "Istituzione dei tributi propri della Regione" emanata ai sensi dell'art. 2 della legge 16/05/1970 n. 281 con cui è istituita l'imposta regionale sulle concessioni statali per l'occupazione e l'uso dei beni del demanio e del patrimonio indisponibile dello Stato, situati nell'ambito territoriale della Regione, e s.m. e i.;

VISTA la L. 37/1994 “Norme per la tutela ambientale delle aree demaniali dei fiumi, torrenti, laghi e altre acque pubbliche”;

VISTO il D.Lgs 112/1998 "Conferimento di funzioni e compiti amministrativi dello Stato alle regioni ed agli enti locali”, in attuazione del capo I della legge 15 marzo 1997, n. 59;

VISTO il D.Lgs. 152/2006 “Norme in materia ambientale”;

VISTA la L.R. 79/2012 “Nuova disciplina in materia di Consorzi di Bonifica. Modifiche alla L.R. 69/2008 e alla L.R.91/1998. Abrogazione della L.R. 34/1994” e ss.mm.ii.;

VISTA la L.R. 80/2015 "Norme in materia di difesa del suolo, tutela delle risorse idriche e tutela della costa e degli abitati costieri", ed in particolare l'art. 2 lett. i);

RICHIAMATA la D.G.R.T. 1341/2015 “Indirizzi operativi per lo svolgimento delle funzioni amministrative regionali in materia di difesa del suolo ai sensi dell'art. 9 comma 4) della L.R. 22/2015”;

RICHIAMATO il Decreto della Direzione Difesa del Suolo e Protezione Civile 463/2016 “Approvazione degli schemi di decreto per l'esercizio delle funzioni in materia di difesa del suolo e tutela della costa, di competenza della Direzione Difesa del suolo e Protezione Civile”;

VISTO il Regolamento emanato con D.P.G.R. 60/R/2016 “Regolamento in attuazione dell'articolo 5 della legge regionale 28 dicembre 2015 n. 80 “Norme in materia di difesa del suolo, tutela delle risorse idrica e tutela della costa e degli abitati costieri” recante disciplina del rilascio delle concessioni per l'utilizzo del demanio idrico e criteri per la determinazione dei canoni, e successiva modifica con regolamento emanato con D.P.G.R. 08/08/2017 n. 45/R;

VISTA la L.R. 50/2021 “Ulteriori disposizioni urgenti in materia di occupazioni del demanio idrico da parte dei gestori del servizio idrico integrato. Modifiche alla L.R. n. 77/2016”;

RICHIAMATA la D.G.R.T 1555/2022 “Aggiornamento dei canoni per l'uso del demanio idrico ai sensi della l.r. n. 80/2015 e del d.p.g.r. n. 60/R/2016”;

RICHIAMATA la D.C.R.T. 25/2024 “Modifiche al reticolo idrografico e di gestione di cui alla legge regionale 27 dicembre 2012, n. 79, approvato con deliberazione del Consiglio regionale 11 luglio 2023, n. 55”;

VISTA l'istanza presentata da G.E.A.L. S.p.A., partita IVA:01494020462, con sede legale a Lucca (LU) in via G. Luporini n. 1348, di seguito denominata “concessionario”, acquisita agli atti di questo Settore con prot. n. 0002316 il 03/01/2024, perfezionata con pec del 24/07/2024 (prot.n. 0413986) alla quale sono stati allegati i seguenti elaborati, firmati dal tecnico incaricato, iscritto all'Ordine degli Ingegneri della Provincia di Lucca al n. A2348:

elaborato grafico con cartografia, elaborato grafico con planimetria e sezione, documentazione fotografica;

RISCONTRATO che G.E.A.L. S.p.A. ha versato i seguenti importi:

- € 100,00 di oneri istruttori, con bonifico intestato a Regione Toscana del 22/12/2023

- € 16,00 di imposta di bollo per l'istanza, assolta con marca da bollo che ha l'Id. n. 01220418325282 del 02/08/2023,

- € 16,00 di imposta di bollo per il rilascio del presente atto, assolta con marca da bollo che ha l'Id. n. 01220418325293 del 02/08/2024;

DATO ATTO che il Responsabile del Procedimento è stato nominato con Ordine di servizio n. 23 del 25/11/2022;

PRESO ATTO che l'istanza è finalizzata al rilascio della concessione di una porzione di area, appartenente al Demanio idrico dello Stato, occupata da una condotta idrica, in acciaio con Dn 225 mm, staffata alla soletta del ponte in attraversamento del corso d'acqua senza nome (codice TN37489), in località Sant'Alessio, nel Comune di Lucca, alle coordinate Gauss Boaga: X = 1618743,16 e Y = 4857683,06;

PRESO ATTO che il tecnico incaricato dalla società ha verificato la compatibilità idraulica della condotta, ai sensi dell'art. 3. c. 3 del decreto del Presidente della giunta regionale 25 luglio 2018, n. 42/R;

DATO ATTO che l'occupazione della porzione di area demaniale può essere regolarizzata ai sensi dell'art. 4 comma 7 della Legge regionale 24 dicembre 2021, n. 50;

DATO ATTO che si può procedere ad assegnazione diretta della porzione di area demaniale occupata dalla condotta, senza procedura in concorrenza, ai sensi dell'art. 13 comma 1, lettera c), del D.P.G.R. 60/R/2016 e s.m.i;

RICORDATO che, ai sensi dell'art. 24 comma 6 del D.P.G.R. 60/R/2016, la concessione può essere rilasciata senza il disciplinare, considerato che il presente decreto contiene gli elementi essenziali e le clausole che regolano il rapporto giuridico tra questa Amministrazione (Concedente) e il Concessionario;

DATO ATTO che la documentazione che descrive le caratteristiche più significative delle opere, con evidenziate la porzione di area demaniale occupata e la sussistenza dei presupposti di legge per l'occupazione della stessa, è quella agli atti del procedimento, allegata all'istanza (pratica idraulica n. 4321, pratica SIDIT n.5239/2024, procedimento n.7273/2024);

RITENUTO, sulla base dell'esperita istruttoria, di stabilire in anni 19, a partire dalla data del 01.01.2022, come stabilito dall'art.4, comma 8 della L.R. 50/2021, la durata della concessione che potrà essere rinnovata nei soli casi previsti dal D.P.G.R. 60/R/2016 e con le modalità nel medesimo stabilite, esclusivamente a seguito di istanza da presentare almeno 30 giorni prima della scadenza del termine della concessione;

STABILITO che la concessione è condizionata al rispetto delle prescrizioni di seguito riportate e delle disposizioni disciplinate dal Capo VII del R.D 523/1904 e dalla normativa nazionale e regionale di riferimento:

-dovrà essere sempre garantito l'accesso all'alveo al personale del Genio Civile Toscana Nord od altro da tali Ente individuato, addetto alla vigilanza e alla manutenzione del corso d'acqua;

-il rilascio della concessione per l'attraversamento in progetto è condizionato al regime concessorio della copertura esistente, pertanto, qualora la stessa dovesse essere rimossa o adeguata, anche l'attraversamento potrà essere conseguentemente modificato a totale onere del richiedente la concessione;

il Concessionario è obbligato:

-ad assumere la custodia della porzione di area demaniale rilasciata in concessione e dell'opera realizzata, mantenendole in buono stato, preservandole dal pericolo di distruzione o danneggiamento, salvaguardandole da intrusioni e manomissioni da parte di soggetti non autorizzati, a propria cura e spese;

- a consentire l'accesso al personale di vigilanza incaricato dal Settore competente, al fine di verificare lo stato di manutenzione della porzione di area e individuare in capo al concessionario interventi eventualmente necessari per garantire il buon regime delle acque;

- a sollevare la Regione Toscana da ogni onere e responsabilità per qualsiasi danno derivante alle persone ed alla proprietà pubblica e privata a seguito di inadeguata manutenzione o di inadeguata custodia della porzione di area, assumendosi gli oneri del risarcimento;
- a rispettare le leggi ed i regolamenti ed ordinamenti di polizia urbana e di pubblica sicurezza, nonché la normativa in materia di polizia delle acque di cui al R.D. 523/1904, al R.D. 1775/1933, tenendo indenne la Regione da ogni conseguenza determinata dalla inosservanza di essi;
- non mutare la destinazione della porzione di area;
- assumere gli oneri di qualsiasi natura gravanti sul bene, ivi compresi gli oneri tributari;
- non cedere né sub concedere, neppure parzialmente, la porzione di area in concessione;
- assume gli oneri di manutenzione ordinaria e straordinaria della porzione di area demaniale interessata, nonché dell'opera presente;

DATO ATTO che alla scadenza della concessione, per decorrenza del termine per rinuncia, revoca o decadenza, il concessionario è obbligato a ripristinare, a proprie spese, la porzione di area e i luoghi occupati nel termine assegnato nel provvedimento di concessione; qualora il concessionario non provveda agli obblighi, il Settore competente provvede all'esecuzione d'ufficio, ai sensi del regio decreto 14 aprile 1910, n. 639, con diritto di rivalsa sul concessionario inadempiente;

DATO ATTO che la concedente, può d'ufficio o su istanza del concessionario valutare l'acquisizione al Demanio dei manufatti realizzati dal concessionario medesimo, qualora non derivi alcun onere per la Regione e senza che possa essere riconosciuto alcun compenso o indennizzo a favore del concessionario stesso:

DATO ATTO che la concedente può, con provvedimento motivato, revocare, sospendere o modificare anche parzialmente, in qualunque momento, la concessione, qualora intervengano ragioni di disciplina idraulica del corso d'acqua interessato o ragioni di pubblica utilità o di pubblico interesse;

DATO ATTO che, ferme restando le sanzioni penali previste dalla normativa statale di riferimento, la concessione decade nei seguenti casi:

- a) violazione delle disposizioni e prescrizioni contenute in disposizioni legislative, regolamentari o nel presente atto di concessione;
- b) mancato pagamento di due annualità del canone;
- c) non uso protratto per due anni della porzione di area e delle relative pertinenze;
- d) violazione del divieto di cessione o sub concessione a terzi, compresi gli enti pubblici;

DATO ATTO che G.E.A.L. S.p.A. dovrà corrispondere annualmente alla Regione Toscana, per l'occupazione della suddetta porzione di area, € 268,80, importo ridotto del 20%, ai sensi dell'art. 29 comma 5 del D.P.G.R. 60/R/2016 che verrà aggiornato ogni dodici mesi mediante applicazione degli indici ISTAT relativi alla variazione del costo della vita;

RICHIAMATO l'articolo 1 della L.R. 2/1971 che istituisce l'Imposta Regionale sulle concessioni statali per l'occupazione e l'uso dei beni del Demanio e del patrimonio indisponibile dello Stato, situati nell'ambito territoriale della Regione, commisurandola al 50% del canone di concessione;

PRESO ATTO che la società richiedente ha provveduto in data 09/08/2024 al versamento, a favore della Regione Toscana, dei seguenti importi chiesti con nota del 02/08/2024 (prot.n. 0432941):

€ 268,80 quale canone per l'anno 2024

€ 134,40 quale imposta regionale per l'anno 2024

€ 1.323,42 quale indennità di occupazione senza titolo per gli anni dal 2019 al 2023

€ 402,87 quale imposta regionale per gli anni 2021-2022-2023;

RISCONTRATO che in data 09/08/2024 G.E.A.L. S.p.a. ha versato € 268,80 di deposito cauzionale, ai sensi dell'art. 31 del D.P.G.R. 60/R/2016, a garanzia del regolare pagamento del canone e/o a titolo di

rimborso delle spese eventualmente sostenute da questa Amministrazione e da reintegrare fino alla suddetta misura, nel caso di prelievi parziali di somme, nel corso della concessione;

DATO ATTO che il presente atto è sostanzialmente conforme allo schema approvato con Decreto del Direttore n. 463 del 12/02/2016;

RILEVATO che l'inosservanza delle condizioni e prescrizioni cui è vincolato il presente provvedimento, al pari dell'inosservanza delle norme contenute nel Capo VII del R.D. 523/1904, comporterà denuncia all'Autorità Giudiziaria competente;

Tutto ciò premesso e considerato,

DECRETA

1-di rilasciare a G.E.A.L. S.p.A., partita IVA:01494020462, con sede legale a Lucca (LU) in via G. Luperini n. 1348, la concessione di una porzione di area, appartenente al Demanio idrico dello Stato, occupata da una condotta idrica, in acciaio con Dn 225 mm, staffata alla soletta del ponte in attraversamento del corso d'acqua senza nome (codice TN37489), in località Sant'Alessio, nel Comune di Lucca, alle coordinate Gauss Boaga: X = 1618743,16 e Y = 4857683,06;

2-che la suddetta concessione ha la durata di 19 anni, a decorrere dal 01.01.2022, come stabilito dall'art.4, comma 8 della L.R. 50/2021, e potrà essere rinnovata nei soli casi previsti dal D.P.G.R. 60/R/2016 e con le modalità nel medesimo stabilite, esclusivamente a seguito di istanza da presentare almeno 30 giorni prima della scadenza del termine della concessione;

3-che G.E.A.L. S.p.A. dovrà corrispondere annualmente alla Regione Toscana, per l'occupazione della suddetta porzione di area, € 268,80, importo ridotto del 20%, ai sensi dell'art. 29 comma 5 del D.P.G.R. 60/R/2016 che verrà aggiornato ogni dodici mesi mediante applicazione degli indici ISTAT relativi alla variazione del costo della vita;

4-che la concessione è condizionata al rispetto delle prescrizioni in narrativa riportate e delle disposizioni disciplinate dal Capo VII del R.D 523/1904 e dalla normativa nazionale e regionale di riferimento;

5-che la concessione, di cui al presente atto, è rilasciata ai soli fini di tutela delle opere idrauliche e del buon regime delle acque pubbliche, giusto l'art. 2 del R.D. 523/1904 e pertanto fa salvi e impregiudicati i diritti di terzi; la società destinataria è tenuta a munirsi di tutti gli ulteriori titoli abilitativi e atti di assenso previsti dalle leggi vigenti;

6-di notificare il presente atto alla società richiedente, tramite pec;

7-che, avverso il presente provvedimento, è ammesso ricorso nei confronti dell'autorità giudiziaria competente, nei termini di legge.

IL DIRIGENTE



REGIONE TOSCANA

DIREZIONE DIFESA DEL SUOLO E PROTEZIONE CIVILE

SETTORE GENIO CIVILE VALDARNO INFERIORE

Responsabile di settore Enzo DI CARLO

Incarico: Ordine di Servizio artt. 4bis, 7 e 9 L.R. 1/2009 n. 691 del 13-09-2024

Decreto soggetto a verifica di cui all'art. 7 del disciplinare di controllo ai sensi della DGR n. 521/2024

Numero adozione: 21925 - Data adozione: 02/10/2024

Oggetto: R.D. n. 523/1904 - L.R. n. 80/2015 - D.P.G.R. 60/R/2016. Pratica Sidit 815/2024 - Concessione con contestuale rilascio di autorizzazione idraulica per i lavori finalizzati allo sviluppo della fibra ottica mediante attraversamenti e parallelismi di diversa tipologia di vari corsi d'acqua nel Comune di Vicopisano (PI). Richiedente Open Fiber S.p.A.

Il presente atto è pubblicato sul BURT ai sensi degli articoli 4, 5 e 5 bis della l.r. 23/2007 e sulla banca dati degli atti amministrativi della Giunta regionale ai sensi dell'art.18 della l.r. 23/2007.

Data certificazione e pubblicazione in banca dati ai sensi L.R. 23/2007 e ss.mm.: 02/10/2024

Documento informatico firmato digitalmente ai sensi del testo unico D.P.R. 28 dicembre 2000,n. 445, del D.Lgs. 7 marzo 2005, n. 82 e norme collegate, il quale sostituisce il testo cartaceo e la firma autografa.

Numero interno di proposta: 2024AD024364

IL DIRIGENTE

VISTI gli artt. 93, 95, 97 e 98 del R.D. 523/1904 “Testo unico delle disposizioni di legge intorno alle opere idrauliche delle diverse categorie” e s.m.i.;

VISTA la L. 37/94 “Norme per la tutela ambientale delle aree demaniali, dei fiumi, torrenti, laghi e altre acque pubbliche”;

VISTO il D.Lgs n. 112 del 31/03/1998 “Conferimento di funzioni e compiti amministrativi dello Stato alle regioni ed agli enti locali”, in attuazione del capo I della legge 15 marzo 1997, n. 59;

VISTA la L.R. 41/2018 “Disposizioni in materia di rischio di alluvioni e di tutela dei corsi d’acqua in attuazione del Decreto legislativo 23 febbraio 2010 n. 49 (Attuazione della direttiva 2007/60/CE relativa alla valutazione ad alla gestione dei rischi di alluvioni). Modifiche alla l.r. 80/2015 e alla l.r. 65/2014”;

VISTA la L.R. 22/2015 “Riordino delle funzioni provinciali e attuazione della legge 7 aprile 2014 n.56” che dispone in ordine al trasferimento alla Regione Toscana della gestione del demanio idrico e dell’introito dei relativi proventi;

VISTA la L.R. 80/2015 “Norme in materia di difesa del suolo, tutela delle risorse idriche e tutela della costa e degli abitati costieri”, ed in particolare l’art. 2 lett. i) e n);

VISTA la L.R. 79/2012 “Nuova disciplina in materia di consorzi di bonifica. Modifiche alla l.r. 69/2008 e alla l.r.91/1998. Abrogazione della l.r. 34/1994”;

VISTO il reticolo idrografico ed il reticolo di gestione di cui alla L.R. 79/12, nel loro ultimo aggiornamento vigente;

VISTA la Delibera n. 1315 del 23/10/2019 “Direttive regionali per la manutenzione dei corsi d’acqua e per la protezione e conservazione dell’ecosistema toscano. Art. 24 bis l.r. 80/2015-art.22 comma 2 lettera b) L.R. 79/2012. sostituzione d.g.r. 293/2015”;

VISTO il Decreto Dirigenziale n. 463 del 12/02/2016 con il quale sono stati approvati gli schemi di decreto per l’esercizio delle funzioni in materia di difesa del suolo e della tutela della costa;

VISTO il D.P.G.R. n. 60/R del 12/08/2016 avente ad oggetto “Regolamento in attuazione dell’articolo 5 della legge regionale 28 dicembre 2015 n.80 (Norme in materia di difesa del suolo, tutela delle risorse idrica e tutela della costa e degli abitati costieri) recante disciplina del rilascio delle concessioni per l’utilizzo del demanio idrico e criteri per la determinazione dei canoni”, d’ora in poi denominato “Regolamento”;

VISTA la L.R. n. 77 dell’11/11/2016 “Disposizioni urgenti in materia di concessioni del demanio idrico”;

VISTO il D.P.G.R. n. 45/R 8 agosto 2017 “Modifiche al Regolamento emanato con decreto del Presidente della Giunta Regionale 12 agosto 2016 n.60/R”;

VISTA la D.G.R.T. n.1414 del 17/12/2018 “Disposizioni in materia di concessioni per l’occupazione del demanio idrico - Modifiche alla D.G.R.T. 888/2017”;

VISTA la L.R.T. n. 57 del 13 ottobre 2017 “Disposizioni in materia di canoni per l’uso del demanio idrico e per l’utilizzazione delle acque. Modifiche alla l.r. 77/2016”;

VISTA la D.G.R.T n. 1035 del 05/08/2019 con cui si è stabilito di confermare, per l’annualità 2019, la determinazione dei canoni così come previsti per l’annualità 2018, negli importi di cui all’allegato A della D.G.R.T. n. 888/2017 ed i contenuti di cui alla D.G.R.T. 1414/2018;

VISTA la D.G.R.T. n. 124 del 10/02/2020 “Modifiche al Regolamento emanato con decreto del Presidente della Giunta Regionale 12 agosto 2016 n. 60/R. Approvazione”;

VISTA la D.G.R.T. n. 1555 del 27/12/2022 “Aggiornamento dei canoni per l'uso del demanio idrico ai sensi della L.R. n. 80/2015 e del D.P.G.R. n. 60/R/2016” e richiamato, per quanto non diversamente disposto, il contenuto delle Delibere n. 888 del 07/08/2017, n. 1414 del 17/12/2018 e n. 229 del 24/02/2020;

VISTA la Legge 241/1990 e ss.mm.ii. “Nuove norme in materia di procedimento amministrativo e di diritto di accesso ai documenti amministrativi” così come modificata dalla Legge n. 69/2009 e 190/2012;

VISTO il D.P.G.R. 42/R “Regolamento per lo svolgimento delle attività di polizia idraulica, polizia delle acque e servizio di piena, in attuazione dell’articolo 5 della L.R. 28 dicembre 2015 n. 80” (Norme in materia di difesa del suolo, tutela della risorsa idrica e tutela della costa e degli abitati costieri);

VISTA l’istanza di concessione presentata da Open Fiber S.p.A., c.f. 09320630966, con sede legale in Via Luisa Battistotti Sassi n. 1, 20133 Milano (MI), pervenuta al protocollo regionale n. 0092788 in data 08/02/2024 corredata dalla seguente documentazione progettuale:

- Documenti e procura del richiedente;
- Planimetrie e particolari - Vicopisano_GC_PL_11;
- Relazione tecnica – Vicopisano_GC_RT_11;

VISTO che, con nota prot. n. 0149495 del 04/03/2024, è stata richiesta documentazione integrativa per procedere all’istruttoria dell’istanza;

VISTO che la documentazione integrativa è stata trasmessa con nota prot. n.0501417 del 20/09/2024;

DATO ATTO che l’istanza è relativa alla realizzazione della rete della fibra ottica Comune di Vicopisano (PI) relativamente ad attraversamenti e parallelismi dei seguenti corsi d’acqua, ricompresi nel reticolo idrografico di cui all’articolo 22, comma 2, lett. e), della legge regionale 27 dicembre 2012, n. 79, mediante le seguenti lavorazioni: num.1 (TAV.SC01) e num.2 (TAV.SC02) sul Rio della Piastraia (TN42468); num.3 (TAV.SC03) e num.4 (TAV.SC04) sul Rio della Piastraia (TN42521); num.5 (TAV.SC05) sul tratto tombato del Rio Della Piantoneta (TN43600) e sul corso d’acqua senza nome (TN42966); num.5.1 (TAV.SC05.1) sul corso d’acqua senza nome (TN42966); num.6 (TAV.SC06) sul Fosso Campomaggio (TN43601); num.6.1 (TAV.SC06.1) sul corso d’acqua senza nome (TN42999); num.7 (TAV.SC07) sul Fosso Campomaggiore (BV20050); num.8 (TAV.SC08) sul Rio Grifone (TN42569); num.9 (TAV.SC09) sul Rio del Romitorio (TN42591); num.9.1 (TAV.SC09.1) sul corso d’acqua senza nome (TN42585); num.10 (TAV.SC10) sul Rio Grande (3) (TN42660); num.11 (TAV.SC11) sul Rio del Romitorio (TN42603); num.12 (TAV.SC12) sul Vallino di Calcisondra (TN42630); num.12.1 (TAV.SC12.1) sul Vallino di Calcisondra (TN42630); num.13 (TAV.SC13), num.14 (TAV.SC14) e num.14.1 (TAV.SC14.1), sul Rio del Romitorio (TN42600); num.15 (TAV.SC15) sul corso d’acqua senza nome (TN42574); num.15.1 (TAV.SC15.1) sul corso d’acqua senza nome (TN42573); num.16 (TAV.SC16) sul Vallino dei Castelli (TN42623); num.17 (TAV.SC17) sul Vallino dei Pratali (TN42622); num.18 (TAV.SC18), num.18.1 (TAV.SC18.1) e num.18.2 (TAV.SC18.2) tratto tombato Fosso Pereto (BV20043); num.19 (TAV.SC19) e num.19.1 (TAV.SC19.1) sul Fosso della Serezza (2) (BV7584); num.20 (TAV.SC20) sul Canale Emissario di Bientina (TN42810); num.21 (TAV.SC21) sul corso d’acqua senza nome (TN42805); num.22 (TAV.SC22) sul corso d’acqua senza nome (TN42827); num.23 (TAV.SC23) sul Fiume Arno (BV7702); num.24 (TAV.SC24), num.24.1 (TAV.SC24.1), num.24.2 (TAV.SC24.2) sul tratto tombato del corso d’acqua senza nome (BV7602); num.25 (TAV.SC25) e num.25.1 (TAV.SC25.1) sul corso d’acqua senza nome (BV7756); num.25.2 (TAV.SC25.2), num.25.3 (TAV.SC25.3) sul tratto tombato del corso d’acqua senza nome (BV205404); num.26 (TAV.SC26) sul corso d’acqua senza nome (BV7856); num.27 (TAV.SC27) e num.28 (TAV.SC28) sul corso d’acqua senza nome (BV7751); num.29 (TAV.SC29) sul tratto tombato del corso d’acqua senza nome (BV205563); num.30 (TAV.SC30) sul tratto tombato del Rio di Cucigliana (BV205407); num.31 (TAV.SC31) e num.31.1 (TAV.SC31.1) sul tratto tombato del Rio Mora (BV205398); num.32 (TAV.SC32) sul Botro della Sassa (2) (BV7769); num.33 (TAV.SC33) sul corso d’acqua

senza nome (BV7377); num.34 (TAV.SC34) sul Rio di Noce (BV7402);num.34.1 (TAV.SC34.1) sul corso d'acqua senza nome (BV7403); num.35 (TAV.SC35) sul Rio di Noce (BV7526) e corso d'acqua senza nome (BV7579); num.36 (TAV.SC36) corso d'acqua senza nome (BV7514), che comportano occupazione di aree del Demanio idrico dello Stato ascrivibile alle casistiche "attraversamenti sotterranei o utilizzando manufatti esistenti" (punto 11 dell'allegato A alla D.G.R.T. 1555 del 27/12/2022) e/o attraversamenti aerei (punto 1.6 dell'allegato A alla D.G.R.T. 1555 del 27/12/2022);

DATO ATTO che la concessione oggetto del presente Decreto è rilasciata senza procedura di assegnazione in concorrenza perché rientrante nella fattispecie descritta all'art. 13, comma 1 lettera c del Regolamento sopracitato;

CONSIDERATO che, in virtù di quanto previsto dall'articolo 24 comma 6 del Regolamento sulle concessioni demaniali n. 60/R e ss.mm.ii, il Settore competente ha valutato di poter procedere al rilascio della presente concessione demaniale senza il disciplinare di concessione dando atto che il presente decreto contiene gli elementi essenziali e le clausole che regolano il rapporto giuridico tra Regione Toscana, in qualità di Amministrazione concedente (di seguito denominata "Concedente") ed il Concessionario;

DATO ATTO di quanto dichiarato dal richiedente, ovvero che "L'articolo 93, comma 2, del decreto legislativo 1° agosto 2003, n. 259, e successive modificazioni, si interpreta nel senso che gli operatori che forniscono reti di comunicazione elettronica possono essere soggetti soltanto alle prestazioni e alle tasse o canoni espressamente previsti dal comma 2 della medesima disposizione, restando quindi escluso ogni altro tipo di onere finanziario, reale o contributo, comunque denominato, di qualsiasi natura e per qualsivoglia ragione o titolo richiesto";

DATO ATTO che la società richiedente, esente dal pagamento degli oneri istruttori per effetto delle norme vigenti in materia di infrastrutture di comunicazione elettronica, ed in particolare del D. Lgs. 259/2003, come specificato nella sentenza della Corte di Cassazione 14788/2014, ha provveduto al pagamento di €16,00 mediante marca da bollo cartacea (id 1230685603787 del 30/01/2024) ed a un'ulteriore marca da bollo cartacea da €16,00 (id 01240517683714 del 16/09/2024) per la pubblicazione del presente atto, e che la stessa ha reso le dichiarazioni sostitutive in materia di antimafia e Casellario giudiziale;

DATO ATTO che il Responsabile del Procedimento è il Titolare di posizione di Elevata Qualificazione "Gestione attività e procedure tecnico autorizzative per la difesa del suolo Valdarno Inferiore";

DATO ATTO che è abilitato ad emanare il provvedimento finale il Dirigente del Genio Civile Valdarno Inferiore, competente per territorio;

CONSIDERATO che:

- il progetto delle opere in argomento, verificata la compatibilità idraulica di cui all'art. 3 del L.R. 41/2018, presenta i requisiti per essere autorizzato con prescrizioni;
- il progetto delle opere in argomento presenta i requisiti per essere autorizzato nei riguardi della normativa del R.D. 523/1904;
- la realizzazione dei lavori del presente provvedimento è disciplinata dal Capo VII del R.D. 523/1904 ed è riferita a reti dei servizi essenziali ai sensi dell'art. 3 comma 2 della L.R. 41/2018;

DATO ATTO che, nell'esecuzione delle opere dovranno essere osservate le prescrizioni tecniche e generali, che vengono di seguito specificate;

PRESCRIZIONI TECNICHE:

1. durante l'esecuzione dei lavori non dovrà essere mai impedito o ostacolato il regolare deflusso delle acque né essere mai ridotta l'efficienza idraulica del tratto di corso d'acqua interessato dai lavori;
2. durante l'esecuzione dei lavori dovranno essere messi in atto tutti gli accorgimenti e le precauzioni necessarie affinché l'interferenza con la dinamica fluviale non determini aggravio di

rischio idraulico ed in generale pericolo per l'incolumità delle persone e danni ai beni pubblici e privati;

3. tutte le opere provvisorie occorrenti per l'esecuzione dei lavori dovranno ingombrare il meno possibile l'alveo del corso d'acqua ed in ogni caso dovranno essere rimosse a lavori ultimati e comunque prima del sopraggiungere delle piene;

4. tutti i lavori dovranno essere eseguiti a perfetta regola d'arte secondo le normative, le specifiche e le linee guida esistenti per i materiali da costruzione e le modalità;

5. al termine dei lavori eventuali materiali di risulta, detriti ed opere provvisorie dovranno essere allontanati dal cantiere che interessa le pertinenze fluviali e dovrà essere ripristinato lo stato dei luoghi;

6. durante l'esecuzione dei lavori si dovrà ottemperare alle seguenti prescrizioni impartite dall'Ufficio ai fini del rispetto della compatibilità idraulica:

- 6.1 lavorazione 9 - TAV.SC09 sul Rio del Romitorio (TN42591): nella fascia dei 4 metri dal ciglio di sponda lo scavo per il collegamento della tubazione alla canaletta staffata al ponte dovrà essere eseguito preferibilmente in microtrincea o in alternativa minitrincea tradizionale; il pozzetto dovrà essere posizionato ad una distanza maggiore di 4 metri dal ciglio di sponda;

- 6.2 lavorazione 9.1 - TAV.SC09.1 sul corso d'acqua senza nome (TN42585): lo scavo dovrà essere eseguito preferibilmente in microtrincea o in alternativa minitrincea tradizionale; il pozzetto dovrà essere posizionato ad una distanza maggiore di 4 metri dal ciglio di sponda;

- 6.3 lavorazione 18.2 - TAV.SC018.2 sul tratto tombato Fosso Pereto (BV20043): gli scavi dovranno essere eseguiti preferibilmente in microtrincea o in alternativa minitrincea tradizionale;

- 6.4 lavorazione 19 - TAV.SC019 sul Fosso della Serezza (2) (BV7584): nella fascia dei 4 metri dal ciglio di sponda lo scavo per il collegamento allo scavo a cielo aperto in sede stradale del ponte dovrà essere eseguito preferibilmente in microtrincea o in alternativa minitrincea tradizionale; i pozzetti dovranno essere posizionati ad una distanza maggiore di 4 metri dal ciglio di sponda;

- 6.5 lavorazione 22 -TAV.SC22 sul corso d'acqua senza nome (TN42827): l'attraversamento previsto dovrà essere eseguito in sub-alveo mediante l'utilizzo di tecnologia no-dig; tutti i pozzetti dovranno essere posizionati ad una distanza maggiore di 4 metri dal ciglio di sponda; gli scavi in parallelismo dovranno essere eseguiti preferibilmente in microtrincea o in alternativa minitrincea tradizionale;

- 6.6 lavorazioni 24, 24.1 e 24.2 -TAV.SC24, TAV.SC24.1, TAV.SC24.2 sul tratto tombato del corso d'acqua senza nome (BV7602): gli attraversamenti previsti dovranno essere eseguiti preferibilmente in microtrincea o in alternativa minitrincea tradizionale; gli scavi in parallelismo dovranno essere eseguiti preferibilmente in microtrincea o in alternativa minitrincea tradizionale; tutti i pozzetti dovranno essere posizionati ad una distanza maggiore di 4 metri;

- 6.7 lavorazioni 25.2 e 25.3 -TAV.SC25.2, TAV.SC25.3 sul tratto tombato del corso d'acqua senza nome (BV205404): gli attraversamenti previsti dovranno essere eseguiti preferibilmente in microtrincea o in alternativa minitrincea tradizionale; gli scavi in parallelismo dovranno essere eseguiti preferibilmente in microtrincea o in alternativa minitrincea tradizionale; tutti i pozzetti dovranno essere posizionati ad una distanza maggiore di 4 metri;

- 6.8 lavorazione 27 -TAV.SC27 sul corso d'acqua senza nome (BV7751): l'attraversamento previsto dovrà essere eseguito preferibilmente in microtrincea, in alternativa potrà essere eseguito in minitrincea tradizionale oppure in sub-alveo mediante l'utilizzo di tecnologia no-dig;

- 6.9 lavorazione 29 -TAV.SC29 sul tratto tombato del corso d'acqua senza nome (BV205563): l'attraversamento previsto dovrà essere eseguito preferibilmente in microtrincea, in alternativa potrà essere eseguito in minitrincea tradizionale oppure in sub-alveo mediante l'utilizzo di tecnologia no-dig;

- 6.10 lavorazione 30 -TAV.SC30 sul tratto tombato del Rio di Cucigliana (BV205407): l'attraversamento previsto dovrà essere eseguito preferibilmente in microtrincea, in alternativa

potrà essere eseguito in minitrincea tradizionale oppure in sub-alveo mediante l'utilizzo di tecnologia no-dig;

- 6.11 lavorazione 31 -TAV.SC31 sul tratto tombato del Rio Mora (BV205398): l'attraversamento dovrà essere eseguito preferibilmente in microtrincea o in alternativa minitrincea tradizionale; gli scavi in parallelismo dovranno essere eseguiti preferibilmente in microtrincea o in alternativa minitrincea tradizionale; tutti i pozzetti dovranno essere posizionati ad una distanza maggiore di 4 metri;

- 6.12 lavorazione 32 -TAV.SC32 sul Botro della Sassa (2) (BV7769): il pozzetto dovrà essere posizionato ad una distanza maggiore di 4 metri;

- 6.13 lavorazione 34.1 -TAV.SC34.1 sul corso d'acqua senza nome (BV7403): l'attraversamento previsto dovrà essere eseguito preferibilmente in microtrincea, in alternativa potrà essere eseguito in minitrincea tradizionale oppure in sub-alveo mediante l'utilizzo di tecnologia no-dig;

- 6.14 per gli attraversamenti realizzati mediante l'utilizzo di tecnologia no-dig gli scavi puntuali a sezione obbligata necessari per il foro pilota e per il tiro della tubazione dovranno essere posizionati ad una distanza maggiore di 4 metri dal ciglio di sponda dei corsi d'acqua;

- 6.15 per la posa in opera dei pozzetti d'ispezione, devono essere rispettate le seguenti distanze:

- in prossimità di corsi d'acqua incisi (privi di argini), i pozzetti d'ispezione devono essere ubicati ad una distanza superiore a 4 metri dal ciglio di sponda del corso d'acqua;

- in prossimità di corsi d'acqua dotati di argini: i pozzetti d'ispezione devono essere ubicati ad una distanza superiore a 10 metri dal piede dell'argine;

- 6.16 per gli attraversamenti con cavi aerei di corsi d'acqua incisi, devono essere rispettate le seguenti distanze:

- i cavi aerei devono essere posizionati ad un'altezza di almeno 6 metri sopra le sponde dei corsi d'acqua;

- i sostegni dei cavi aerei devono essere ubicati ad una distanza maggiore di 4 metri rispetto al ciglio di sponda;

- 6.17 per gli attraversamenti con cavi aerei di corsi d'acqua dotati di argini, devono essere rispettate le seguenti distanze:

- i cavi aerei devono essere ubicati ad una distanza superiore a 6 metri rispetto alla quota della sommità arginale;

- i sostegni dei cavi aerei devono essere ubicati ad una distanza maggiore di 10 metri rispetto al piede esterno dell'argine.

- 6.18 per gli attraversamenti in subalveo dei corsi d'acqua incisi mediante l'utilizzo di tecnologia no-dig dovrà essere garantita la condizione della profondità minima, come riportato negli elaborati progettuali, di almeno 2 metri dell'estradosso della condotta rispetto al fondo alveo o dalla parte inferiore del manufatto qualora il corso d'acqua interessato sia intubato;

- 6.19 per gli attraversamenti in subalveo dei corsi d'acqua dotati di argini mediante l'utilizzo di tecnologia no-dig dovranno essere garantite le seguenti condizioni:

- la posa del cavidotto deve essere effettuata in modo che la quota dell'estradosso della tubazione non sia inferiore alla quota calcolata, pari a 2 volte l'altezza arginale rispetto al piede d'argine esterno del corso d'acqua.

- gli scavi puntuali a sezione obbligata necessari per il foro pilota e per il tiro della tubazione dovranno essere posizionati ad una distanza maggiore di 10 metri dal piede d'argine esterno;

- 6.20 gli attraversamenti del cavidotto staffati a ponti esistenti dovranno essere ubicati unicamente a valle del ponte. La quota di imposta del cavidotto dovrà essere superiore a quella l'intradosso dell'impalcato dell'attraversamento di modo che l'installazione non parzializzi la sezione di deflusso esistente;

- 6.21 per gli attraversamenti di corsi d'acqua con la metodologia "aerea", nel caso in cui il cavo in fibra ottica (F.O.) e/o il supporto a sostegno del cavo non garantissero il libero accesso alle

aree interessate e/o ostacolassero le attività istituzionali di questo Ente e del Consorzio di Bonifica territorialmente competente, qualsiasi operazione di scollegamento delle telecomunicazioni e i relativi costi saranno a carico del concessionario. Gli Enti citati saranno esonerati da qualsiasi controversia derivante dagli eventuali disagi causati dal momentaneo distacco della linea;

7. dovrà essere sempre garantito l'accesso all'alveo al personale di vigilanza incaricato dalla Concedente e/o del Consorzio Bonifica, addetto alla vigilanza e alla manutenzione del corso d'acqua;

8. i lavori che in qualsiasi modo interesseranno gli alvei dei corsi d'acqua dovranno essere eseguiti in condizioni meteorologiche favorevoli mentre in condizioni di meteo avverse che interessano l'area oggetto di intervento (in particolare con codice allerta arancione o rosso del Centro Funzionale Regionale) dovranno essere interrotti per tutta la durata dell'avviso;

9. qualora si renda necessario, da parte dei soggetti competenti in materia di difesa del suolo, effettuare interventi di varia natura riguardanti il corpo idrico in argomento, che possano in qualunque modo interessare le opere oggetto della presente concessione, la società richiedente apporrà, a propria cura e spese, tutte le modifiche ritenute necessarie dall'Autorità idraulica, incluso lo spostamento dei cavi ed il ripristino dello stato dei luoghi;

10. al termine dei lavori dovrà essere ripristinato lo stato dei luoghi interessato dall'eventuale cantiere e da occupazioni temporanee, comprensivo di tutte quelle aree che hanno visto il passaggio dei mezzi sia lungo le rive degli alvei che sulle viabilità di accesso;

11. nei casi in cui la fibra ottica sia posizionata su infrastrutture esistenti non conformi alle disposizioni di cui al R.D. 523/1904 o qualora le condizioni idrauliche del corso d'acqua e delle sue pertinenze siano tali da rendere necessario interventi di adeguamento, nessun rimborso o indennizzo spetterà in merito al proponente per lo spostamento dei cavi;

12. in caso di danneggiamenti dovuti ad eventi di piena o cedimenti delle opere idrauliche esistenti, il richiedente non avrà niente a pretendere, restando a suo completo carico ogni lavoro di ripristino da eseguirsi;

13. ad ultimazione dei lavori, l'alveo, le sponde e le pertinenze idrauliche eventualmente interessati dall'esecuzione degli stessi dovranno essere accuratamente ripristinati a regola d'arte;

14. la riparazione di eventuali danni arrecati a condotte, attrezzature ed ogni altro bene, prodotti nel corso dei lavori autorizzati con il presente atto, saranno a carico del soggetto richiedente in solido con il soggetto esecutore;

15. la riparazione di eventuali danni alle opere autorizzate prodotti nel corso delle ordinarie operazioni di manutenzione saranno a carico del richiedente;

16. la manutenzione ordinaria e straordinaria delle opere autorizzate sarà a carico del richiedente, anche in caso di danni dipendenti dal regime idraulico del corso d'acqua;

17. in caso di danneggiamenti, dovuti ad eventi di piena, filtrazioni dall'alveo ovvero cedimenti delle opere idrauliche esistenti, oppure da interventi idraulici urgenti eseguiti dall'Ente competente, il richiedente non avrà niente a pretendere, restando a suo completo carico ogni lavoro di ripristino da eseguirsi

18. il Concessionario esegue, con oneri a proprie spese ed alle condizioni e prescrizioni riportate nel presente atto, la manutenzione dei manufatti oggetto di concessione, al fine di assicurarne nel tempo uno stato di conservazione compatibile con l'esercizio dell'attività cui essi sono destinati, in modo che non debbano costituire criticità per lo stato della sponda e l'efficienza idraulica;

PRESCRIZIONI GENERALI:

- la concessione e l'autorizzazione di cui al presente atto riguarda esclusivamente l'esecuzione delle opere indicate in premessa, per cui ogni variazione od ogni ulteriore opera o attività non indicata negli elaborati progettuali inoltrati, od altro comunque non previsto, dovrà essere sottoposto ad ulteriore esame di questo Settore Genio Civile Valdarno Inferiore per la nuova eventuale autorizzazione prima della loro esecuzione;

- l'autorizzazione di cui al presente è rilasciata per il periodo necessario all'esecuzione dei lavori, non può avere una durata superiore a tre anni e può essere rinnovata una sola volta, per un ulteriore periodo di anni tre, con domanda da presentarsi almeno trenta giorni prima della sua scadenza;
- i lavori dovranno iniziare entro 12 mesi e terminare entro 36 mesi dalla data di rilascio del presente Decreto pena la perdita di efficacia del presente atto senza ulteriori comunicazioni da parte di questo ufficio;
- il rinnovo dell'autorizzazione scaduta per il superamento dei termini sopra detti, avverrà secondo le modalità di cui all'art.10 del regolamento 42/R/2018;
- il Concessionario dovrà comunicare a questo Settore e al Consorzio di Bonifica la data di inizio lavori con un anticipo di almeno 15 giorni e la data di fine lavori entro 60 giorni dal termine delle attività, trasmettendo copia della dichiarazione di rispondenza delle opere stesse a quanto oggetto di autorizzazione e dell'avvenuto recepimento delle prescrizioni contenute nel presente Decreto;
- il Concessionario esegue, con oneri a proprio carico ed alle condizioni e prescrizioni riportate nel presente atto, la manutenzione dei manufatti oggetto di concessione, al fine di assicurarne nel tempo uno stato di conservazione compatibile con l'esercizio dell'attività cui essi sono destinati, in modo che non debbano costituire criticità per lo stato della sponda e l'officiosità idraulica;
- in merito agli interventi manutentivi ordinari e straordinari finalizzati al corretto esercizio del bene concesso, con il presente decreto s'intendono autorizzati per tutta la durata della concessione tutti gli interventi manutentivi, ordinari e straordinari, che si rendano necessari al corretto esercizio del bene concesso, nel rispetto comunque delle normative vigenti al momento;
- il Concessionario dovrà comunicare preventivamente a questa Amministrazione la data d'inizio dei predetti lavori manutentivi e dovrà altresì presentare, a corredo di tale comunicazione, documentazione tecnica esplicativa;
- è edotto che, in caso di accertata incompatibilità idraulica dei manufatti oggetto della presente concessione gli stessi potranno essere oggetto di rimozione o adeguamento. In tal caso, il Concessionario si obbliga a rimuovere oppure adeguare i manufatti in concessione, a propria cura e spese, entro i termini stabiliti dall'Amministrazione concedente, con l'avvertenza che la mancata ottemperanza costituisce causa di decadenza della concessione;

ONERI E OBBLIGHI DEL CONCESSIONARIO:

Il Concessionario, ai fini dell'uso previsto, dell'esecuzione delle opere e dell'esercizio delle attività, è tenuto a munirsi di tutti i titoli abilitativi, autorizzativi e degli atti di assenso comunque denominati previsti dalle leggi vigenti;

Il Concessionario si obbliga a:

- assumere a propria cura e spese la custodia delle aree demaniali in concessione e delle opere realizzate, mantenendole in buono stato, preservandole dal pericolo di distruzione o danneggiamento, salvaguardandole da intrusioni e manomissioni da parte di soggetti non autorizzati;
- consentire, a proprie spese, l'accesso al personale di vigilanza incaricato dalla Concedente, che potrà in ogni momento effettuare verifiche per accertare lo stato di manutenzione dell'area e impartire l'ordine di effettuare gli interventi eventualmente necessari, ad insindacabile giudizio della Concedente, per garantire il buon regime delle acque;
- sollevare fin d'ora la Concedente da ogni onere e responsabilità per qualsiasi danno derivante alle persone ed alla proprietà pubblica e privata a seguito di inadeguata manutenzione o di inadeguata custodia del bene demaniale in concessione, assumendosi gli oneri del risarcimento;
- rispettare le leggi, i regolamenti ed ordinamenti di polizia urbana e di pubblica sicurezza, nonché la normativa in materia di polizia delle acque contenuta nel R.D. 523/1904, nel R.D. 1775/1933, tenendo fin d'ora indenne la Regione da ogni conseguenza determinata dalla inosservanza di essi;

- non mutare la destinazione del bene in concessione, né apportarvi aggiunte, innovazioni o altro senza la preventiva autorizzazione dell'Amministrazione Concedente, prendendo atto che tutte le opere addizionali e di miglioria autorizzate resteranno acquisite al Demanio senza che il Concessionario possa avere diritto a rimborsi o indennizzi. Qualora il Concessionario esegua le predette opere senza autorizzazione sarà tenuto alla rimessa in pristino, a propria cura e spese, salvo che la Concedente non ritenga di mantenerle senza alcun onere a proprio carico; sarà tenuto inoltre al risarcimento degli eventuali danni;
- non cedere né sub-concedere, neppure parzialmente, l'area e/o bene oggetto di concessione;
- provvedere, a proprie spese, alle operazioni di manutenzione ordinaria e straordinaria dei beni e delle aree interessate nonché delle opere e degli impianti ivi presenti;

DURATA-RINNOVO-SUBENTRO:

- la presente concessione ha una durata di anni 19 (diciannove) decorrenti dalla data del presente Decreto e sarà rinnovabile, nei soli casi previsti dal Regolamento e con le modalità dal medesimo stabilite, a seguito di espressa istanza da presentarsi all'Amministrazione Concedente almeno 30 giorni prima della scadenza della concessione, ai sensi e con le modalità di cui all'articolo 14 del Regolamento;
- con il provvedimento di rinnovo della concessione sono ridefinite le condizioni e prescrizioni mediante il rilascio di un nuovo Decreto Dirigenziale;
- fino al rilascio della nuova concessione e solo qualora abbia presentato domanda di rinnovo nei termini il richiedente può continuare ad utilizzare l'area con le medesime modalità e condizioni della concessione in scadenza;
- la richiesta di subentro è presentata congiuntamente dal Concessionario e dall'interessato al subentro entro centottanta giorni dall'evento che ne è causa; resta fermo che gli obblighi del Concessionario perdureranno fino a che il nuovo soggetto subentrante non avrà sottoscritto il disciplinare di concessione;

REVOCA:

- l'Amministrazione Concedente può, con provvedimento motivato, revocare, sospendere o modificare, anche parzialmente, in qualsiasi momento la concessione, qualora intervengano ragioni di disciplina idraulica del corso d'acqua interessato o per sopravvenute o mutate esigenze di di pubblica utilità o di interesse pubblico, stabilendo l'eventuale indennizzo o i criteri per il suo riconoscimento; sono fatte salve le previsioni di legge per i miglioramenti ambientali costituiti;
- con la revoca parziale della concessione si concede al Concessionario la possibilità di continuare il rapporto, con un'adeguata riduzione del canone, proporzionale agli effetti del mancato godimento della porzione di demanio idrico revocato;
- la revoca della concessione è notificata al Concessionario con espresso atto con il quale gli è contestualmente assegnato un congruo termine per l'esecuzione dei lavori di rimozione dell'occupazione e per la rimessa in pristino dell'area e degli spazi occupati;
- il provvedimento di revoca interviene anche quando una domanda di concessione risulti incompatibile con una concessione, precedentemente rilasciata, per un'utilizzazione di minore rilevanza sotto il profilo del pubblico interesse;

DECADENZA:

- l'inadempimento da parte del Concessionario degli obblighi previsti dall'articolo 38 del Regolamento e ss.mm.ii, e dal presente decreto costituisce causa di revoca o decadenza, che si verifica in particolare nei casi di:
 - a) violazione delle disposizioni e prescrizioni contenute in disposizioni legislative, regolamentari o nel presente decreto di concessione
 - b) esecuzione dei lavori in difformità dal progetto autorizzato
 - c) non uso protratto per due anni delle aree e delle relative pertinenze

- d) violazione del divieto di cessione o sub-concessione a terzi compresi gli enti pubblici
 - e) ragioni di disciplina idraulica del corso d'acqua interessato o ragioni di pubblica utilità o di pubblico interesse
- prima di dichiarare la decadenza con apposito decreto, la concedente assegnerà al Concessionario un termine, non inferiore a 30 giorni, entro il quale egli potrà presentare le proprie deduzioni;
 - al Concessionario dichiarato decaduto non spetterà alcun rimborso sia per gli interventi/ opere eseguite, sia per le spese sostenute sia per il canone già pagato per l'anno di riferimento;
 - fatte salve le eventuali sanzioni di cui all'art. 9 della L.R. 80/2015, il Concessionario decaduto è obbligato al rilascio dell'immobile e al rilascio delle aree ed al ripristino dei luoghi;

CESSAZIONE:

- alla cessazione della concessione, per decorrenza del termine di durata sopra indicato, revoca, rinuncia, decadenza, la concessione si risolve automaticamente col conseguente obbligo del Concessionario di ripristino dell'area e degli spazi occupati entro i termini assegnati;
- qualora il Concessionario non ottemperi a quanto sopra, si farà luogo all'esecuzione d'ufficio in danno del Concessionario, salvo che su istanza di questi l'Amministrazione concedente non ritenga di esonerarlo; nel qual caso il Concessionario non avrà diritto a compensi od indennizzi di sorta e fatta salva la facoltà della concedente di acquisire le opere al demanio, senza oneri per l'Amministrazione;
- il Concessionario è edotto che, in caso di accertata incompatibilità idraulica dei manufatti oggetto della presente concessione, ovvero dei manufatti ai quali risultano incorporati, ancorati o staffati, da parte dell'Autorità competente, gli stessi potranno essere oggetto di rimozione o adeguamento. In tal caso, il Concessionario si obbliga a rimuovere oppure adeguare i manufatti in concessione, a propria cura e spese, entro i termini stabiliti dall'Amministrazione concedente, con l'avvertenza che la mancata ottemperanza costituisce causa di decadenza della concessione;

SANZIONI:

- ai sensi dell'articolo 9, comma 1 della L.R. 80/2015, così come stata modificata da articolo 27 L.R. 70/2018, ove non diversamente sanzionate, le violazioni agli obblighi ed alle prescrizioni stabilite dal presente disciplinare di concessione comportano l'applicazione della sanzione amministrativa da euro 300,00 a euro 3.000,00;
- fermo restando quanto previsto dagli articoli 27 e 35 del decreto del Presidente della Repubblica 6 giugno 2001, n. 380 (Testo unico delle disposizioni legislative e regolamentari in materia edilizia), le violazioni che alterano lo stato dei luoghi con pregiudizio del regime idraulico, fatte salve le sanzioni penali, sono punite con sanzione pecuniaria da euro 2.000,00 a euro 20.000,00;

ULTERIORI OBBLIGHI DEL CONCESSIONARIO:

Il Concessionario inoltre:

- rimane il solo ed unico responsabile agli effetti del risarcimento di tutti i danni che fossero arrecati alla proprietà privata, a cose o persone per effetto di quanto autorizzato e comunque tenendo indenne la Regione Toscana da qualsiasi responsabilità, anche giudiziale, per eventuali danni, reclami o molestie che potessero derivare dai lavori in argomento;
- è obbligato, ai sensi dell'art. 2 del R.D. n.523/1904, ad eseguire a proprie spese e non appena ricevute intimazione, tutte quelle varianti e modifiche, compresa anche l'eventuale demolizione delle opere stesse e la messa in pristino dello stato dei luoghi, che a giudizio insindacabile dell'Autorità idraulica, si rendessero necessarie per garantire il buon regime idraulico o in seguito all'accertamento di effetti dannosi delle opere stesse o per le variate condizioni del corso d'acqua o per ogni altro pubblico interesse che potesse sopravvenire;
- dovrà provvedere a ripristinare tempestivamente qualsiasi danno o guasto causato alle opere idrauliche ed al corso d'acqua in generale per effetto della presente autorizzazione, in conformità alle prescrizioni che saranno impartite dalla competente Autorità idraulica;

- è tenuto all'osservanza delle disposizioni del R.D. 523/1904 sulle opere idrauliche nonché delle prescrizioni legislative e regolamentari vigenti, quali quelle concernenti la tutela delle acque pubbliche, dell'agricoltura, della fauna ittica, dell'industria, dell'igiene e della pubblica incolumità;

CANONE-CAUZIONE-IMPOSTA REGIONALE:

- ai sensi delle norme vigenti in materia di infrastrutture di comunicazione elettronica, ed in particolare del D.Lgs. 259/2003, come specificato nella sentenza della Corte di Cassazione 14788/2014, la società richiedente è esente dal pagamento del canone annuo, dalla costituzione della cauzione e dalla corresponsione dell'imposta regionale;

- per quanto non espressamente previsto dal presente decreto di concessione si applicano le vigenti disposizioni, di legge e di regolamento, statali e regionali, ed in particolare il Codice Civile, la normativa concernente il buon regime delle acque, nonché l'igiene e la sicurezza pubblica, l'edilizia e l'urbanistica vigenti nel territorio dove i beni sono ubicati;

RILEVATO che l'inosservanza delle condizioni e prescrizioni cui è vincolato il presente provvedimento, al pari dell'inosservanza delle norme contenute nel Capo VII del R.D. 523/1904, comporterà denuncia all'Autorità Giudiziaria ai sensi dell'art. 374 della L. 2248/1865 allegato F, oltre le sanzioni di cui all'art. 9 della L.R. 80/2015,

DECRETA

1. il rilascio a Open Fiber S.p.A., c.f. 09320630966, con sede legale in Via Luisa Battistotti Sassi, n. 11 nel Comune di Milano (MI), della concessione per i lavori di realizzazione, posa in opera e manutenzione di cavi in fibra ottica nel Comune di Vicopisano (PI) relativamente a vari attraversamenti e parallelismi sul Rio della Piastraia (TN42468), sul Rio della Piastraia (TN42521), sul tratto tombato del Rio Della Piantoneta (TN43600), sul corso d'acqua senza nome (TN42966), sul corso d'acqua senza nome (TN42966), sul Fosso Campomaggio (TN43601), sul corso d'acqua senza nome (TN42999), sul Fosso Campomaggiore (BV20050), sul Rio Grifone (TN42569), sul Rio del Romitorio (TN42591), sul corso d'acqua senza nome (TN42585), sul Rio Grande (3) (TN42660), sul Rio del Romitorio (TN42603), sul Vallino di Calcisondra (TN42630), sul Vallino di Calcisondra (TN42630), sul Rio del Romitorio (TN42600), sul corso d'acqua senza nome (TN42574), sul corso d'acqua senza nome (TN42573), sul Vallino dei Castelli (TN42623), sul Vallino dei Pratali (TN42622), sul tratto tombato Fosso Pereto (BV20043), sul Fosso della Serezza (2) (BV7584), sul Canale Emissario di Bientina (TN42810), sul corso d'acqua senza nome (TN42805), sul corso d'acqua senza nome (TN42827), sul Fiume Arno (BV7702), sul tratto tombato del corso d'acqua senza nome (BV7602), sul corso d'acqua senza nome (BV7756), sul tratto tombato del corso d'acqua senza nome (BV205404), sul corso d'acqua senza nome (BV7856), sul corso d'acqua senza nome (BV7751), sul tratto tombato del corso d'acqua senza nome (BV205563), sul tratto tombato del Rio di Cucigliana (BV205407), sul tratto tombato del Rio Mora (BV205398), sul Botro della Sassa (2) (BV7769), sul corso d'acqua senza nome (BV7377), sul Rio di Noce (BV7402), sul corso d'acqua senza nome (BV7403), sul Rio di Noce (BV7526), sul corso d'acqua senza nome (BV7579) e sul corso d'acqua senza nome (BV7514), così come descritti negli elaborati depositati agli atti di questo Settore;

2. di autorizzare, ai soli fini idraulici ai sensi e per gli effetti dell'art.2, comma 1, lettera i) e lettera n) della L.R. 80/2015 e degli artt. 93, 95, 97 e 98 del R.D. 523/1904, l'esecuzione delle opere, così come descritte e rappresentate negli elaborati sopra elencati, necessarie alla realizzazione, posa in opera e manutenzione di cavi in fibra ottica nel Comune di Vicopisano (PI) relativamente a vari attraversamenti e parallelismi sul Rio della Piastraia (TN42468), sul Rio della Piastraia (TN42521), sul tratto tombato del Rio Della Piantoneta (TN43600), sul corso d'acqua senza nome (TN42966), sul corso d'acqua senza nome (TN42966), sul Fosso Campomaggio (TN43601), sul corso d'acqua senza nome (TN42999), sul Fosso Campomaggiore (BV20050), sul Rio Grifone (TN42569), sul Rio del Romitorio (TN42591), sul corso d'acqua senza nome (TN42585), sul Rio Grande (3) (TN42660), sul Rio del Romitorio (TN42603), sul Vallino di Calcisondra (TN42630), sul Vallino di Calcisondra (TN42630), sul Rio del Romitorio (TN42600), sul corso d'acqua senza nome

(TN42574), sul corso d'acqua senza nome (TN42573), sul Vallino dei Castelli (TN42623), sul Vallino dei Pratali (TN42622), sul tratto tombato Fosso Pereto (BV20043), sul Fosso della Serezza (2) (BV7584), sul Canale Emissario di Bientina (TN42810), sul corso d'acqua senza nome (TN42805), sul corso d'acqua senza nome (TN42827), sul Fiume Arno (BV7702), sul tratto tombato del corso d'acqua senza nome (BV7602), sul corso d'acqua senza nome (BV7756), sul tratto tombato del corso d'acqua senza nome (BV205404), sul corso d'acqua senza nome (BV7856), sul corso d'acqua senza nome (BV7751), sul tratto tombato del corso d'acqua senza nome (BV205563), sul tratto tombato del Rio di Cucigliana (BV205407), sul tratto tombato del Rio Mora (BV205398), sul Botro della Sassa (2) (BV7769), sul corso d'acqua senza nome (BV7377), sul Rio di Noce (BV7402), sul corso d'acqua senza nome (BV7403), sul Rio di Noce (BV7526), sul corso d'acqua senza nome (BV7579) e sul corso d'acqua senza nome (BV7514);

3. che la realizzazione delle opere sia sottoposta alle prescrizioni tecniche e generali individuate in premessa;

4. che gli obblighi derivanti dalla presente concessione sono regolati come stabilito nel presente decreto di concessione;

5. che la presente concessione avrà la durata di anni 19 (diciannove), decorrenti dalla data del presente decreto di concessione, secondo le condizioni e le clausole sopra espresse; ;

6. che la concessione di cui al presente atto è rilasciata ai soli fini di tutela delle opere idrauliche e del buon regime delle acque pubbliche, giusto l'art. 2 del R.D. 523/1904, e pertanto fa salvi e impregiudicati i diritti di terzi;

7. di dare atto che, ai sensi dell'art. 93 del D.Lgs. 01/08/2003, n. 259 "Codice delle comunicazioni elettroniche", la concessione del demanio idrico necessario per i lavori di che trattasi è rilasciata a titolo gratuito;

8. che il richiedente è a conoscenza che, ferme restando le vigenti disposizioni urbanistiche del Comune interessato, in assenza della presente concessione non possono iniziare i lavori.

9. di trasmettere per via telematica il presente provvedimento al Richiedente.

Avverso il presente provvedimento è ammesso ricorso nei confronti dell'Autorità Giudiziaria competente nei termini di legge.

IL DIRIGENTE



REGIONE TOSCANA

DIREZIONE DIFESA DEL SUOLO E PROTEZIONE CIVILE

SETTORE GENIO CIVILE VALDARNO INFERIORE

Responsabile di settore Enzo DI CARLO

Incarico: Ordine di Servizio artt. 4bis, 7 e 9 L.R. 1/2009 n. 691 del 13-09-2024

Decreto soggetto a verifica di cui all'art. 7 del disciplinare di controllo ai sensi della DGR n. 521/2024

Numero adozione: 21926 - Data adozione: 02/10/2024

Oggetto: L.R. 80/2015 - R.D. 523/1904. Pratica Sidit n. pratica 2693/ 2024 - Concessione e contestuale autorizzazione idraulica per posa di condotta fognaria in pressione in attraversamento del Rio Galletta (BV10639) e Fosso Girotta (BV10323) nel Comune di Casciana Terme Lari (PI) e della Fossa Nuova (BV10379) nel Comune di Ponsacco (PI). Richiedente: Acque S.p.A. (I20F3212)

Il presente atto è pubblicato sul BURT ai sensi degli articoli 4, 5 e 5 bis della l.r. 23/2007 e sulla banca dati degli atti amministrativi della Giunta regionale ai sensi dell'art.18 della l.r. 23/2007.

Data certificazione e pubblicazione in banca dati ai sensi L.R. 23/2007 e ss.mm.: 02/10/2024

Documento informatico firmato digitalmente ai sensi del testo unico D.P.R. 28 dicembre 2000,n. 445, del D.Lgs. 7 marzo 2005, n. 82 e norme collegate, il quale sostituisce il testo cartaceo e la firma autografa.

Numero interno di proposta: 2024AD024579

IL DIRIGENTE

VISTI gli artt. 2, 93, 95, 96, 97 e 98 del R.D. 523/1904 “Testo unico delle disposizioni di legge intorno alle opere idrauliche delle diverse categorie” e s.m.i.;

VISTA la L. 37/94 “Norme per la tutela ambientale delle aree demaniali dei fiumi, torrenti, laghi e altre acque pubbliche”;

VISTO il D.Lgs n. 112 del 31/03/1998 “Conferimento di funzioni e compiti amministrativi dello Stato alle regioni ed agli enti locali”, in attuazione del capo I della legge 15 marzo 1997, n. 59;

VISTA la L.R. 56/2000 “Norme per la conservazione e la tutela degli habitat naturali e seminaturali della flora e della fauna selvatiche - Modifiche alla L.R. 23 gennaio 1998 n.7 - Modifiche alla L.R. 11 aprile 1995, n.49”;

VISTA la L.R. 22/2015 “Riordino delle funzioni provinciali e attuazione della legge 7 aprile 2014 n.56” che dispone in ordine al trasferimento alla Regione Toscana della gestione del demanio idrico e dell’introito dei relativi proventi;

VISTO l’art.3 della L.R. 41/2018 “Disposizioni in materia di rischio di alluvioni e di tutela dei corsi d’acqua in attuazione del decreto legislativo 23 febbraio 2010, n. 49 (attuazione della direttiva 2007/60/CE relativa alla valutazione e alla gestione dei rischi di alluvioni) Modifiche alla L.R. 80/2015 e alla L.R. 65/2014, nel suo testo vigente;

VISTA la L.R. 80/2015 “Norme in materia di difesa del suolo, tutela delle risorse idriche e tutela della costa e degli abitati costieri”, ed in particolare l’art. 2 lett. i);

VISTA la L.R. 79/2012 “Nuova disciplina in materia di consorzi di bonifica. Modifiche alla L.R. 69/2008 e alla L.R.91/1998. Abrogazione della L.R. 34/1994”;

VISTI il reticolo idrografico e il reticolo di gestione di cui alla L.R. 79/2012, nel loro ultimo aggiornamento vigente;

VISTO il D.P.G.R. n. 42/R del 25/07/2018 “Regolamento per lo svolgimento delle attività di polizia idraulica, polizia delle acque e servizio di piena”, in attuazione dell’articolo 5 della legge regionale 28 dicembre 2015, n.80” (Norma in materia di difesa del suolo, tutela della risorsa idrica e tutela della costa e degli abitanti costieri);

VISTA la D.G.R.T. n.1315 del 28/10/2019 “Direttive regionali per la manutenzione dei corsi d’acqua e per la protezione e conservazione dell’ecosistema toscano - art. 24 bis L.R. 80/2015 - art.22, comma 2, lettera b) L.R. 79/2012. Sostituzione della D.G.R. 293/2015”;

VISTO il D.P.G.R. 60/R del 12/08/2016 nel suo testo vigente avente ad oggetto “Regolamento in attuazione dell’articolo 5 della legge regionale 28 dicembre 2015 n. 80 (Norme in materia di difesa del suolo, tutela delle risorse idrica e tutela della costa e degli abitati costieri) recante disciplina del rilascio delle concessioni per l’utilizzo del demanio idrico e criteri per la determinazione dei canoni”, d’ora in poi denominato “Regolamento”;

VISTA la D.G.R.T. n. 888 del 07/08/2017 avente ad oggetto “Determinazione dei canoni per l’uso del Demanio Idrico – revoca della D.G.R.T. n.1138 del 15/11/2016”con cui sono stati rideterminati sia i canoni da applicare alla varie tipologie di concessioni per l’utilizzo delle aree demaniali, sia i nuovi importi per quanto concerne gli oneri istruttori oltre alle modalità di pagamento e riscossione;

VISTA la D.G.R.T. n. 1414 del 17/12/2018 con la quale, fatte salve le diverse disposizioni richiamate, sono stati confermati i canoni determinati con la D.G.R.T. n. 888 del 07/08/2017;

VISTA la D.G.R.T. n. 1219 del 2 novembre 2022 "Aggiornamento dei canoni e degli indennizzi del demanio idrico al tasso di inflazione programmata per l'annualità 2022, ai sensi dell'articolo 6, comma 2 della L.R. 28 dicembre 2015, n. 80"

VISTA la D.G.R.T. n. 1555 del 27/12/2022 "Aggiornamento dei canoni per l'uso del demanio idrico ai sensi della L.R. n. 80/2015 e del D.P.G.R. n. 60/R/2016" e il relativo allegato A che stabilisce i canoni di concessione da applicare alle aree del demanio idrico a partire dall'annualità 2023, in sostituzione dell'allegato A della D.G.R.T. n. 888/2017, confermando per quanto non diversamente disposto il contenuto delle delibere n.1414 del 17/12/2018 e n. 229 del 24 febbraio 2020;

VISTA la D.G.R.T. n. 4 del 07 gennaio 2020 nella quale è stabilito che il pagamento dell'imposta regionale sulle concessioni per l'occupazione e l'uso dei beni del demanio sia richiesto entro il 31 dicembre dell'anno in cui deve essere versato il canone di concessione, anziché unitamente al canone di concessione;

VISTA la Legge regionale 27 novembre 2020, n. 93 "Interventi normativi collegati alla terza variazione al bilancio di previsione finanziario 2020-2022. Modifiche alla l.r. 73/2005 e alla l.r. 19/2019";

CONSIDERATO che, ai sensi dell'articolo 1 della suddetta della suddetta legge regionale 27 novembre 2020, n. 93, è previsto che, a decorrere dal 2021, all'imposta sulle concessioni statali per l'occupazione e l'uso dei beni del demanio e del patrimonio indisponibile dello Stato si applica l'aliquota di cui all'articolo 1, comma 2, lettera a), della L.R. 2/1971;

VISTA la Legge 241/1990 e ss.mm.ii. "Nuove norme in materia di procedimento amministrativo e di diritto di accesso ai documenti amministrativi";

VISTO il Decreto dirigenziale n. 463 del 12/02/2016 con il quale sono stati approvati gli schemi di decreto per l'esercizio delle funzioni in materia di difesa del suolo e della tutela della costa;

VISTA l'istanza di concessione di Acque S.p.A., Cod.Fisc./P.IVA 05175700482, con sede legale in Via Garigliano n.1 nel Comune di Empoli (FI), compilata tramite l'applicativo Sidit frontend con prot. n. 278373 del 17/05/2024 ed integrata con prot. n. 0462017 del 26/08/2024 (n. pratica 2693/2024);

RILEVATO che gli elaborati che descrivono l'esecuzione dei lavori in argomento, ed ai quali si riferisce il seguente atto, sono i seguenti:

- Relazione tecnica;
- T.IDR.1 Attraversamenti corsi d'acqua;
- T.IDR.2 Attraversamenti corsi d'acqua;

DATO ATTO che il progetto prevede la posa di nuova condotta in pressione realizzata in PEAD in attraversamento dei seguenti corsi d'acqua:

- Rio Galletta (BV10639) su SP12 al km 2+610 - Via Livornese sud, Perignano la condotta in pressione in Pead Ø 110 mm sottopassa il tratto tombato mediante tecnologia no dig;
- Fosso Girotta (BV10323) traversa di Via Sicilia - Perignano su strada di campagna, l'attraversamento della condotta in progetto in acciaio DN110 sarà realizzato mediante staffaggio della condotta all'impalcato del ponte sul lato di valle;
- Fossa Nuova (BV10379) Via dei Panieracci la condotta in pressione in Pead Ø 140 mm sottopassa il tratto tombato mediante la tecnologia no dig;

DATO ATTO che il Responsabile del Procedimento è il titolare di incarico di elevata qualificazione "Gestione attività e procedure tecnico autorizzative per la difesa del suolo Valdarno Inferiore";

DATO ATTO che è abilitato ad emanare il provvedimento finale il Dirigente del Genio Civile Valdarno Inferiore competente per territorio;

PRESO ATTO che l'autorizzazione richiesta comporta occupazione di aree del Demanio idrico dello Stato per le quali è necessaria, così come previsto dall'articolo 6 del Regolamento sulle Concessioni Demaniali n.60/R/2016, il rilascio di un unico decreto di concessione;

DATO ATTO che per la concessione dell'area si può procedere ad assegnazione diretta in quanto le opere sopra descritte rientrano in una delle fattispecie di cui all'art. 13 del Regolamento approvato con D.P.G.R. 60/R/2016 e ss.mm.ii.;

CONSIDERATO che, in virtù di quanto previsto dall'articolo 24 comma 6 del Regolamento sulle concessioni demaniali n. 60/R e ss.mm.ii, la concessione è rilasciata senza il corredo di un disciplinare di concessione, dando atto che il presente decreto contiene gli elementi essenziali e le clausole che regolano il rapporto giuridico tra Regione Toscana, in qualità di Amministrazione concedente (di seguito denominata "Concedente") ed il Concessionario;

RILEVATO che gli elaborati progettuali, nella loro stesura finale, che descrivono l'esecuzione dei lavori ed ai quali si riferisce il seguente atto, sono quelli sopra ricordati;

CONSIDERATO che:

- il progetto delle opere in argomento, verificata la compatibilità idraulica di cui all'art. 3 del L.R. 41/2018, presenta i requisiti per essere autorizzato con prescrizioni;
- la realizzazione dei lavori è disciplinata dal Capo VII del R.D. 523/1904 e dalla normativa regionale di riferimento;

DATO ATTO che, nell'installazione delle opere dovranno essere osservate le prescrizioni tecniche e generali, che vengono di seguito specificate;

PRESCRIZIONI TECNICHE:

- l'allestimento del cantiere e lo stoccaggio dei materiali dovranno essere predisposti mantenendo libera la fascia di rispetto di 4 m dal ciglio di sponda dei corsi d'acqua ;
- nella fase di cantiere e a lavori conclusi la fascia di 4 m ai lati dei corsi d'acqua deve sempre permettere il transito delle macchine operatrici addette alla manutenzione. Pertanto dovrà essere sgombra e di adeguata resistenza non minore della condizione attuale. Se per effetto del transito dei ricordati mezzi sulla suddetta fascia venissero danneggiate le opere realizzate i titolari dei mezzi e gli Enti che ne hanno comandato l'intervento non potranno esserne chiamati a risponderne;
- per gli attraversamenti in subalveo dei corsi d'acqua dovrà essere garantita la condizione della profondità minima di almeno 1,5 metri dell'estradosso della condotta rispetto alla sezione del corso d'acqua interessato;
- eseguita la posa in opera della tubazione, nei tratti previsti in scavo tradizionale, si dovrà provvedere al tempestivo ripristino dell'intera area interessata dai lavori;
- la quota di imposta del cavidotto (staffaggio) non dovrà in alcun modo ridurre la sezione di deflusso esistente;
- è vietato il transito per mezzi pesanti su sponde e relative pertinenze;
- durante l'esecuzione dei lavori dovranno essere messi in atto tutti gli accorgimenti e le precauzioni necessarie affinché l'interferenza con la dinamica fluviale non determini aggravio di rischio idraulico ed in generale pericolo per l'incolumità delle persone e danni ai beni pubblici e privati;
- i lavori dovranno essere eseguiti in condizioni meteorologiche e di deflusso favorevoli, verificando costantemente le previsioni sul sito del cfr toscana o del Consorzio Lamma ed in caso di previsioni meteorologiche avverse il soggetto autorizzato dovrà costantemente vigilare e presidiare il cantiere adottando tempestive misure e procedure di intervento;
- tutte le opere provvisorie occorrenti per l'esecuzione dei lavori dovranno ingombrare il meno possibile l'alveo del corso d'acqua e dovranno essere comunque rimosse prima del sopraggiungere delle piene;

- durante l'esecuzione dei lavori non dovrà essere mai impedito o ostacolato il regolare deflusso delle acque, né essere mai ridotta l'officiosità idraulica dei tratti dei corsi d'acqua interessati dagli interventi;
- tutti i lavori dovranno essere eseguiti a perfetta regola d'arte secondo le normative, le specifiche e le linee guida esistenti per i materiali da costruzione e le modalità realizzative; le opere finite dovranno risultare conformi ai disegni esaminati da questo Ufficio;
- eventuali materiali provenienti dalle lavorazioni caduti nel corso d'acqua dovranno essere immediatamente rimossi a cura e spese del concessionario;
- in fase di esecuzione dei lavori si dovrà fare la massima attenzione a tutti i manufatti già esistenti nell'area d'intervento. Il ripristino di eventuali danni sarà effettuato a completa cura e spesa del richiedente;
- dovrà essere sempre garantito l'accesso all'alveo al personale di questo Ufficio e del Consorzio di Bonifica o altri da tali Enti individuati, addetto alla vigilanza e alla manutenzione del corso d'acqua;
- i lavori dovranno essere svolti in conformità alle disposizioni per la salvaguardia dell'ittiofauna e dovranno essere adottati tutti gli accorgimenti necessari al fine di evitare intorbidamenti che possano arrecare danno alla fauna ittica;
- al termine dei lavori dovrà essere ripristinato lo stato dei luoghi interessato dal cantiere e da occupazioni temporanee, comprensivo di tutte quelle aree interessate dal passaggio dei mezzi sia lungo le rive degli alvei che sulle viabilità di accesso;
- al termine dei lavori eventuali materiali di risulta dovranno essere allontanati dal cantiere e ripristinato lo stato dei luoghi;
- in caso di danneggiamenti, dovuti ad eventi di piena, filtrazioni dall'alveo ovvero cedimenti delle opere idrauliche esistenti, oppure da interventi idraulici urgenti eseguiti dall'Ente competente, il richiedente non avrà niente a pretendere, restando a suo completo carico ogni lavoro di ripristino da eseguirsi;

PRESCRIZIONI GENERALI:

- la concessione e l'autorizzazione di cui al presente atto riguardano esclusivamente l'esecuzione delle opere indicate in premessa, per cui ogni variazione od ogni ulteriore opera o attività non indicata negli elaborati progettuali inoltrati, od altro comunque non previsto, dovrà essere sottoposto ad ulteriore esame di questo Settore per la nuova eventuale autorizzazione prima della loro esecuzione;
- l'autorizzazione non può avere una durata superiore a 3 (tre) anni dalla data del presente atto; tale atto potrà essere prorogato e/o rinnovato per giustificati motivi, a richiesta del soggetto interessato, previa constatazione dei lavori eseguiti da parte di questa Amministrazione, con domanda da presentarsi almeno trenta giorni prima della sua scadenza;
- il richiedente dovrà comunicare a questo Settore la data di inizio lavori con un anticipo di almeno 15 (quindici) giorni, e quella di fine lavori entro 60 (sessanta) giorni dal termine delle attività, attestando che le opere e gli interventi sono stati realizzati ed ultimati in conformità al progetto e nel rispetto delle condizioni espresse nel provvedimento autorizzativo, con riferimento anche ad eventuali varianti autorizzate e relativi atti;
- il Concessionario esegue, con oneri a proprio carico ed alle condizioni e prescrizioni riportate nel presente atto, la manutenzione dei manufatti oggetto di concessione, al fine di assicurarne nel tempo uno stato di conservazione compatibile con l'esercizio dell'attività cui essi sono destinati, in modo che non debbano costituire criticità per lo stato della sponda e l'officiosità idraulica;
- in merito agli interventi manutentivi ordinari e straordinari finalizzati al corretto esercizio del bene concesso, con il presente decreto s'intendono autorizzati per tutta la durata della concessione

tutti gli interventi manutentivi, ordinari e straordinari, che si rendano necessari al corretto esercizio del bene concesso, nel rispetto comunque delle normative vigenti al momento;

- il Concessionario dovrà comunicare preventivamente a questa Amministrazione la data d'inizio dei predetti lavori manutentivi e dovrà altresì presentare, a corredo di tale comunicazione, documentazione tecnica esplicativa;

Il Concessionario inoltre:

- rimane il solo ed unico responsabile agli effetti del risarcimento di tutti i danni che fossero arrecati alla proprietà pubblica e privata, a cose o persone per effetto di quanto autorizzato e comunque tenendo indenne la Regione Toscana da qualsiasi responsabilità, anche giudiziale, per eventuali danni, reclami o molestie che potessero derivare dalle attività in argomento;

- è obbligato, ai sensi dell'art.2 del R.D. n.523/1904, ad eseguire a proprie spese e non appena ricevutane intimazione, tutte quelle varianti e modifiche che, a giudizio insindacabile dell'Autorità idraulica, si rendessero necessarie per garantire il buon regime idraulico o in seguito all'accertamento di effetti dannosi delle opere stesse o per le variate condizioni del corso d'acqua o per ogni altro pubblico interesse che potesse sopravvenire;

- dovrà provvedere inoltre a ripristinare tempestivamente qualsiasi danno o guasto causato alle opere idrauliche ed al corso d'acqua in generale per effetto della presente autorizzazione, in conformità alle prescrizioni che saranno impartite dalla competente Autorità idraulica;

- è tenuto all'osservanza delle disposizioni del R.D. 25/07/1904 n.523 sulle opere idrauliche, nonché delle prescrizioni legislative e regolamentari vigenti, quali quelle concernenti la tutela delle acque pubbliche, dell'agricoltura, della fauna ittica, dell'industria, dell'igiene e della pubblica incolumità;

- è edotto che, in caso di accertata incompatibilità idraulica dei manufatti oggetto della presente concessione, ovvero dei manufatti preesistenti a cui le condotte sono staffate, da parte dell'Autorità competente, gli stessi potranno essere oggetto di rimozione o adeguamento. In tal caso, il Concessionario si obbliga a rimuovere oppure adeguare i manufatti in concessione, a propria cura e spese, entro i termini stabiliti dall'Amministrazione concedente, con l'avvertenza che la mancata ottemperanza costituisce causa di decadenza della concessione;

ONERI ED OBBLIGHI DEL CONCESSIONARIO:

- il Concessionario, ai fini dell'uso previsto, dell'esecuzione delle opere, dell'esercizio delle attività, è tenuto a munirsi di tutti i titoli abilitativi, autorizzativi e degli atti di assenso, comunque denominati, previsti dalle leggi vigenti;

Il Concessionario si obbliga a propria cura e spese:

- ad assumere la custodia delle aree demaniali in concessione, oltre che delle opere realizzate, mantenendole in buono stato, preservandole dal pericolo di distruzione o danneggiamento, salvaguardandole da intrusioni e manomissioni da parte di soggetti non autorizzati;

- a porre in essere tutte le misure necessarie a garantire la stabilità nel tempo dei manufatti, anche in dipendenza del mutevole regime del corso d'acqua, previo ottenimento dell'autorizzazione dell'Amministrazione Concedente, dichiarando fin d'ora di non aver nulla a pretendere per qualsiasi danno eventualmente occorso alle opere oggetto di concessione ed agli utilizzatori, per effetto delle piene e dei fenomeni di dinamica fluviale;

- a consentire l'accesso al personale di vigilanza incaricato dalla Concedente, che potrà in ogni momento effettuare verifiche per accertare lo stato di manutenzione dell'area e impartire l'ordine di effettuare gli interventi eventualmente necessari, ad insindacabile giudizio della Concedente, per garantire il buon regime delle acque, oltre che, in ogni momento, l'accesso e il transito, per le opportune operazioni di vigilanza, al personale del Genio Civile ed ai mezzi addetti al servizio di piena e di polizia idraulica;

- a sollevare fin d'ora la Concedente e il Consorzio di Bonifica da ogni onere e responsabilità per qualsiasi danno derivante alle persone ed alla proprietà pubblica e privata a seguito di inadeguata manutenzione o di inadeguata custodia del bene demaniale in concessione, assumendosi gli oneri del risarcimento;
- a rispettare le leggi ed i regolamenti ed ordinamenti di polizia urbana e di pubblica sicurezza, nonché la normativa in materia di polizia delle acque contenuta nel R.D. 523/1904 e nel R.D. 1775/1933, tenendo fin d'ora indenne la Concedente da ogni conseguenza determinata dalla inosservanza di essi;
- a non mutare la destinazione del bene in concessione, né apportarvi aggiunte, innovazioni o altro senza la preventiva autorizzazione della Concedente, prendendo atto che tutte le opere addizionali e di miglioria autorizzate resteranno acquisite al demanio senza che il Concessionario possa avere diritto a rimborsi o indennizzi e che qualora il Concessionario esegua le predette opere senza autorizzazione sarà tenuto alla rimessa in pristino, a propria cura e spese, salvo che la Concedente non ritenga di mantenerle senza alcun onere a proprio carico, oltre che al risarcimento degli eventuali danni;
- ad assumersi gli oneri di qualsiasi natura gravanti sul bene, ivi compresi gli oneri della manutenzione delle strutture realizzate;
- a non cedere né sub concedere, neppure parzialmente, il bene oggetto di concessione. Nei casi in cui è previsto il subentro ai sensi del regolamento regionale in materia, dovrà essere presentata apposita istanza, nei tempi e con le modalità stabiliti dal regolamento stesso; resta fermo che gli obblighi del Concessionario perdureranno fino a che il nuovo soggetto non avrà ottenuto la concessione;
- provvedere alle operazioni di manutenzione ordinaria e straordinaria dei beni e delle aree interessate nonché delle opere e degli impianti ivi presenti;

DURATA DELLA CONCESSIONE:

- la concessione avrà la durata di anni 19 (diciannove) decorrenti dalla data del presente Decreto di concessione e sarà rinnovabile, nei soli casi previsti dal Regolamento e con le modalità dal medesimo stabilite, a seguito di espressa istanza da presentarsi alla Concedente almeno 30 giorni prima della scadenza del termine di concessione;

REVOCA- DECADENZA- CESSAZIONE DELLA CONCESSIONE:

- il Concedente potrà disporre, mediante atto amministrativo, la revoca della presente concessione in qualunque momento, con effetto immediato, qualora intervengano ragioni di regimazione idraulica del corso d'acqua interessato o che l'opera stessa sia in seguito giudicata incompatibile per il buon regime idraulico del corso d'acqua interessato o ragioni di pubblica utilità o per qualsiasi ragione di pubblico interesse;
- la revoca della concessione è notificata al Concessionario con espresso atto con il quale gli è contestualmente assegnato un congruo termine per l'esecuzione dei lavori di rimozione dell'occupazione e per la rimessa in pristino dell'area e degli spazi occupati;
- il provvedimento di revoca interviene anche quando una domanda di concessione risulti incompatibile con una concessione, precedentemente rilasciata, per un'utilizzazione di minore rilevanza sotto il profilo del pubblico interesse;
- la concessione decade, fermo restando le sanzioni penali previste dalla normativa statale, nei seguenti casi di:
 - a) violazione delle disposizioni e prescrizioni contenute in disposizioni legislative, regolamentari o nel presente atto di concessione;
 - b) mancato pagamento di due annualità del canone;
 - c) non uso protratto per due anni delle aree e delle relative pertinenze;

d) mancata realizzazione dei manufatti, ove previsti, nei tempi e con le modalità prescritti dalla concessione;

e) violazione del divieto di cessione o sub concessione a terzi, compresi gli enti pubblici;

- la decadenza è dichiarata con apposito Decreto e, in presenza dell'accertamento di una delle fattispecie di cui sopra, è immediata; prima di dichiararla comunque l'Amministrazione Concedente assegnerà al Concessionario un termine, non inferiore a 30 giorni, entro il quale egli potrà presentare le proprie deduzioni;

- al Concessionario dichiarato decaduto non spetterà alcun rimborso sia per gli interventi/opere eseguite, sia per le spese sostenute sia per il canone già pagato per l'anno di riferimento;

- fatte salve le eventuali sanzioni di cui all'art. 9 della L.R. 80/2015, il Concessionario decaduto è obbligato al ripristino dell'area;

- alla cessazione della concessione, per decorrenza del termine di durata sopra indicato, revoca, rinuncia, decadenza, la concessione si risolve automaticamente col conseguente obbligo del Concessionario di ripristino dell'area e degli spazi occupati entro i termini assegnati;

- qualora il Concessionario non ottemperi a quanto sopra, si procederà d'ufficio all'esecuzione in danno del Concessionario, salvo che, su istanza di questi, l'Amministrazione concedente ritenga di non procedere; in questo caso il Concessionario non avrà diritto a compensi od indennizzi di sorta, e verrà fatta comunque salva la facoltà della Concedente di far acquisire le opere al Demanio, senza oneri ulteriori per l'Amministrazione;

CANONE - IMPOSTA REGIONALE:

- il primo canone annuo è versato dal Concessionario anticipatamente alla data del Decreto di Concessione;

- l'importo annuale del canone per le opere in argomento calcolato per 12 mesi, in base a quanto previsto dalla D.G.R.T. n. 1555 del 27/12/2022 Allegato A, punto 11, corrisponde ad euro 806,40 (ottocentesei/40), considerata la riduzione nella misura del 20%, ex articolo 29, 5° comma del Regolamento;

- l'importo annuale è corrisposto a titolo di acconto e quanto effettivamente dovuto come canone 2024 sarà eventualmente compensato o corrisposto nei tempi indicati con apposita Delibera da parte della Giunta Regionale;

- il canone è aggiornato annualmente sulla base del tasso d'inflazione programmato e che quindi il suo importo potrà essere oggetto di ulteriore rivalutazione nel tempo, ai sensi del Regolamento D.P.G.R 60/R/2016 e s.m.i.;

- il canone dovrà essere corrisposto anche se il Concessionario non possa o non voglia fare uso, in tutto o in parte, della concessione; il canone annuo potrà essere soggetto a revisione e rivalutato secondo legge;

- l'obbligo del pagamento del canone cessa al termine dell'annualità in corso alla data di ricezione della comunicazione di rinuncia, ovvero al termine dell'annualità in corso alla data di effettivo rilascio dell'area, qualora non coincidente con la rinuncia;

- il mancato pagamento del canone da parte del Concessionario entro il termine fissato comporta la sua automatica messa in mora (c.d. mora ex prevista dall'articolo 1219 c.c. commi 2 e 3) da parte dell'Amministrazione concedente;

- sulle somme comunque versate in ritardo sono dovuti gli interessi, calcolati al tasso legale, con decorrenza dal giorno successivo a quello stabilito come termine ultimo per il pagamento;

SANZIONI:

- ai sensi dell'articolo 9, comma 1 della L.R. 80/2015, così come stata modificata da articolo 27 L.R. 70/2018, ove non diversamente sanzionate, le violazioni agli obblighi ed alle prescrizioni stabilite dal presente decreto di concessione comportano l'applicazione della sanzione

amministrativa da euro 300,00 a euro 3.000,00;

- fermo restando quanto previsto dagli articoli 27 e 35 del Decreto del Presidente della Repubblica 6 giugno 2001, n. 380 (Testo unico delle disposizioni legislative e regolamentari in materia edilizia), le violazioni che alterano lo stato dei luoghi con pregiudizio del regime idraulico, fatte salve le sanzioni penali, sono punite con sanzione pecuniaria da euro 2.000,00 a euro 20.000,00;

CAUZIONE:

- a garanzia dell'esatto adempimento degli obblighi contrattuali, ai sensi dell'art. 31 del D.P.G.R. 60/R/2016, il Concessionario ha costituito deposito cauzionale a garanzia del regolare pagamento del canone dovuto per n. 3 nuovi attraversamenti mediante il versamento della somma pari ad euro 806,40 (ottocentosei/40) corrispondente ad una annualità del canone calcolato in base alla D.G.R.T. n. 1555 del 27/12/2022 Allegato A, punto 11, considerata la riduzione nella misura del 20%, ex articolo 29, 5° comma del Regolamento;

- la somma corrisposta a titolo di deposito cauzionale verrà restituita al Concessionario, con apposito Decreto del Dirigente responsabile, al termine della concessione e dopo aver verificato l'esatto adempimento, da parte del Concessionario, degli obblighi ed oneri assunti con il presente atto;

- le somme corrisposte a titolo di deposito cauzionale sono infruttifere;

VISTO che con nota n. Prot. 0468246 del 30/08/2024 questo Settore ha richiesto al soggetto istante di effettuare i seguenti adempimenti propedeutici al rilascio della concessione:

- versamento dell'importo di euro 268,80 (duecentosessantotto/80), a titolo di acconto della prima annualità del canone concessorio per l'anno 2024, pari a 9 mensilità considerata la riduzione nella misura del 20%, ex articolo 29, 5° comma del Regolamento;

- versamento dell'importo di euro 806,40 (ottocentosei/40), a titolo di deposito cauzionale ai sensi dell'art. 22, 1 c. e art. 31 del Regolamento;

- versamento dell'importo di euro 306,43 (trecentosei/43) a titolo di oneri di registrazione mediante modello F24;

- versamento dell'importo di euro 134,40 (centotrentaquattro/40) a titolo di imposta pari al 50% del canone per l'annualità 2024;

CONSIDERATO che le attestazioni dei versamenti effettuati sono conservate agli atti di questo Settore;

CONSIDERATO che il Concessionario s'impegna, così come previsto dall'articolo 28 del Regolamento, a corrispondere per tutta la durata della concessione sia il canone che l'Imposta regionale sulle concessioni statali dei beni del demanio e del patrimonio indisponibile dello Stato, istituita dalla L.R. n. 2/1971;

CONSIDERATO che, ai sensi dell'articolo 1 della L.R. n. 93 del 27 novembre 2020, a decorrere dal 2021 sull'Imposta regionale sulle concessioni statali demaniali si applica l'aliquota di cui all'articolo 1, comma 2, lettera a), della L.R. n. 2/1971 e ss.mm.ii., commisurata al 50% del canone di concessione e, ai sensi dell'art 28, c.1 del Regolamento n. 60/R, come modificato dal D.P.G.R. 19 febbraio 2020 n. 9/R, il versamento non è più necessariamente contestuale al pagamento del primo canone concessorio, ma deve avvenire, ai sensi dell'art. 2 della L.R. n. 2/1971 e ss.mm.ii., entro il 31 dicembre dell'anno in cui deve essere versato il canone di concessione;

CONSIDERATO che eventuali successive modifiche e/o decisioni in merito agli adempimenti relativi a tale imposta saranno prontamente comunicate dall'Amministrazione Regionale, rimanendo comunque ferma la validità dell'impegno assunta dal Concessionario in merito a tale versamento per tutta la durata della concessione;

DATO ATTO che, in data 11/09/2024, il richiedente ha assolto in modo virtuale l'obbligo di pagamento dell'imposta di bollo di € 16,00 (sedici/00), per il rilascio del presente provvedimento; tale imposta è stata versata a favore dell'Agenzia dell'Entrate utilizzando il Mod. F 24, indicando come codice tributo 1552, come da documentazione presente agli atti;

DATO ATTO che il presente Decreto sarà registrato presso l'Agenzia delle Entrate, ai sensi dell'art. 5 della tariffa, parte I, allegata al DPR 26 aprile 1986 n. 131;

CONSIDERATO che, per quanto non espressamente previsto dal presente Decreto, si applicano le vigenti disposizioni, di legge e di regolamento, statali e regionali, ed in particolare il Codice Civile, la normativa concernente il buon regime delle acque nonché l'igiene e la sicurezza pubblica, l'edilizia e l'urbanistica vigenti nel territorio ove i beni sono ubicati;

RILEVATO che l'inosservanza delle condizioni e prescrizioni cui è vincolato il presente atto, al pari dell'inosservanza delle norme contenute nel Capo VII del R.D. 523/1904, comporterà denuncia all'Autorità giudiziaria ai sensi dell'art. 374 della L. 2248/1865 allegato F, oltre le sanzioni di cui all'articolo 9 della L.R. 80/2015,

DECRETA

1. il rilascio a Acque S.p.A., Cod.Fisc./P.IVA 05175700482, con sede legale in Via Garigliano n. 1 nel Comune di Empoli (FI), della concessione per l'uso a titolo esclusivo e temporaneo dell'area appartenente al Demanio dello Stato Ramo Idrico per posa di condotta fognaria in pressione in attraversamento del Rio Galletta (BV10639) e del Fosso Girota (BV10323) nel Comune di Casciana Terme Lari (PI) e della Fossa Nuova (BV10379) nel Comune di Ponsacco (PI) ;
2. di autorizzare l'esecuzione delle opere ai soli fini idraulici ai sensi e per gli effetti dell'art.2, comma 1, lettera i) e lettera n) della L.R. 80/2015 e degli artt. 93, 95, 97 e 98 del R.D. 523/1904, così come sopra descritte e rappresentate negli elaborati sopra elencati, e pertanto fa salvi e impregiudicati i diritti di terzi. Il destinatario è tenuto a munirsi di tutti gli ulteriori titoli abilitativi e atti di assenso previsti dalle leggi vigenti;
3. di stabilire che la concessione ha durata di anni 19 (diciannove), decorrenti dalla data del presente decreto di concessione, secondo le condizioni e le clausole espresse in precedenza;
4. di dare atto che gli effetti della concessione decorrono dalla data del presente decreto;
5. di disporre che la realizzazione delle opere in argomento sia sottoposta alle prescrizioni tecniche e generali individuate in premessa;
6. di procedere alla registrazione fiscale del presente Decreto di concessione presso i competenti Uffici Finanziari;
7. il richiedente è a conoscenza che, ferme restando le vigenti disposizioni urbanistiche del Comune interessato, in assenza della presente concessione non possono iniziare i lavori;
8. di trasmettere per via telematica il presente provvedimento al competente Settore Regionale per gli adempimenti relativi alla riscossione del canone, anche coattiva, in ottemperanza a quanto disposto all'art. 27, c. 1 lett. c) del Regolamento n. 60/R, così come modificato con D.P.G.R. 8 agosto 2017 n. 45/R.
9. il presente atto sarà inviato al Richiedente.

Avverso il presente provvedimento è ammesso ricorso nei confronti dell'Autorità Giudiziaria competente, nei termini di legge.

IL DIRIGENTE

**REGIONE TOSCANA**

DIREZIONE DIFESA DEL SUOLO E PROTEZIONE CIVILE

SETTORE GENIO CIVILE VALDARNO INFERIORE

Responsabile di settore Enzo DI CARLO

Incarico: Ordine di Servizio artt. 4bis, 7 e 9 L.R. 1/2009 n. 691 del 13-09-2024

Decreto soggetto a verifica di cui all'art. 7 del disciplinare di controllo ai sensi della DGR n. 521/2024

Numero adozione: 21927 - Data adozione: 02/10/2024

Oggetto: R.D. 523/1904 - L.R.80/2015 - Pratica SIDIT n. 5272/2024. Autorizzazione idraulica e contestuale concessione temporanea ad uso cantieristico per l'esecuzione di scavi per la sostituzione di tratti di tubazione interrata dell'oleodotto Livorno - Calenzano, DN200 (8"), nelle pertinenze del Canale Scolmatore dell' Arno nel Comune Cascina (PI). Richiedente: ENI S.p.A.

Il presente atto è pubblicato sul BURT ai sensi degli articoli 4, 5 e 5 bis della l.r. 23/2007 e sulla banca dati degli atti amministrativi della Giunta regionale ai sensi dell'art.18 della l.r. 23/2007.

Data certificazione e pubblicazione in banca dati ai sensi L.R. 23/2007 e ss.mm.: 02/10/2024

Documento informatico firmato digitalmente ai sensi del testo unico D.P.R. 28 dicembre 2000,n. 445, del D.Lgs. 7 marzo 2005, n. 82 e norme collegate, il quale sostituisce il testo cartaceo e la firma autografa.

Numero interno di proposta: 2024AD024631

IL DIRIGENTE

VISTI gli artt. 93,95, 97 e 98 del R.D. 523/1904 “Testo unico delle disposizioni di legge intorno alle opere idrauliche delle diverse categorie” e s.m.i.;

VISTA la Legge 37/94 “Norme per la tutela ambientale delle aree demaniali dei fiumi, torrenti, laghi e altre acque pubbliche”;

VISTO il D.Lgs n. 112 del 31/03/1998 “Conferimento di funzioni e compiti amministrativi dello Stato alle regioni ed agli enti locali”, in attuazione del capo I della legge 15 marzo 1997, n. 59;

VISTA la Legge 241/1990 e s.m.i. “Nuove norme in materia di procedimento amministrativo e di diritto di accesso ai documenti amministrativi” nella versione vigente;

VISTA la L.R. 22/2015 “Riordino delle funzioni provinciali e attuazione della legge 7 aprile 2014 n.56” che dispone in ordine al trasferimento alla Regione Toscana della gestione del demanio idrico e dell’introito dei relativi proventi;

VISTA la L.R. 41/2018 “Disposizioni in materia di rischio di alluvioni e di tutela dei corsi d’acqua in attuazione del Decreto Legislativo 23 febbraio 2010, n.49 (Attuazione della Direttiva 2007/60/CE relativa alla valutazione e alla gestione dei rischi di alluvioni) Modifiche alla L.R. 80/2015 e alla L.R. 65/2014”, nel suo testo vigente;

VISTA la L.R. 80/2015 “Norme in materia di difesa del suolo, tutela delle risorse idriche e tutela della costa e degli abitati costieri”, ed in particolare l’art. 2 lett. i);

VISTA la L.R. 79/2012 “Nuova disciplina in materia di consorzi di bonifica. Modifiche alla l.r. 69/2008 e alla l.r.91/1998. Abrogazione della l.r. 34/1994”;

VISTI il reticolo idrografico ed il reticolo di gestione di cui alla L.R. 79/2012, nel loro ultimo aggiornamento vigente;

VISTO il D.P.G.R. n. 42/R del 25/07/2018 “Regolamento per lo svolgimento delle attività di polizia idraulica, polizia delle acque e servizio di piena”;

VISTO il D.P.G.R.T. n. 60/R del 12/08/2016 avente ad oggetto “Regolamento in attuazione dell’articolo 5 della legge regionale 28 dicembre 2015 n. 80 “Norme in materia di difesa del suolo, tutela delle risorse idrica e tutela della costa e degli abitati costieri” recante disciplina del rilascio delle concessioni per l’utilizzo del demanio idrico e criteri per la determinazione dei canoni, d’ora in poi denominato “Regolamento”;

VISTO il Decreto dirigenziale n. 463 del 12/02/2016 con il quale sono stati approvati gli schemi di decreto per l’esercizio delle funzioni in materia di difesa del suolo e della tutela della costa;

VISTA la D.G.R.T. n.1315 del 28/10/2019 “Direttive regionali per la manutenzione dei corsi d’acqua e per la protezione e conservazione dell’ecosistema toscano - art. 24bis LR 80/2015- art.22, comma 2, lettera b) L.R. 79/2012. Sostituzione della D.G.R.T. 293/2015”;

VISTA l’istanza di autorizzazione e concessione presentata da ENI S.p.A, Cod.Fisc./P.IVA 905811006 con sede legale in p.le E. Mattei 1 Roma (RM), acquisita agli atti di questo Settore con prot. n. 433709 del 02/08/2024 (SIDIT n. 5272/2024) corredata dalla seguente documentazione progettuale:

- Rel. 01 Relazione tecnica descrittiva dell’intervento;
- Tav. 01 Estratti Cartografici;
- Tav.02 Elaborati grafici (stato attuale, di progetto e sovrapposto);

- Tav. 03 Documentazione Fotografica;
- Tav. INT 01, INT 02, INT 03, INT 04 e INT 05: Tavole Integrative;
- Documentazione fotografica;
- Documento di identità e procura;
- All. 01 Visura catastale storica;
- All. 02 – All. 03 e All. 04: Servitù e Visura catastale;

DATO ATTO che la richiesta riguarda esclusivamente l'autorizzazione per l'esecuzione di scavi per la sostituzione di un tratto di tubazione interrata dell'oleodotto Livorno – Calenzano, DN200 (8"), nelle pertinenze del Canale Scolmatore dell'Arno sito nel Comune di Cascina (PI);

DATO ATTO che le lavorazioni prevedono l'occupazione temporanea per mesi sei (6) di un'area del demanio idrico, che insiste su Viale America, per le operazioni manutentive alle tubazioni dell'oleodotto Livorno - Calenzano nelle pertinenze del Canale Scolmatore dell'Arno nel Comune di Cascina (PI);

DATO ATTO che l'istanza comporta occupazione di aree del demanio idrico dello Stato per le quali è necessaria, così come previsto dall'articolo 6 del Regolamento sulle Concessioni Demaniali n. 60/R, il rilascio di un unico atto di concessione;

DATO ATTO che, per la concessione dell'area, si può procedere ad assegnazione diretta in quanto le opere sopra descritte rientrano in una delle fattispecie di cui all'art.13 del regolamento approvato con D.P.G.R. 60/R/2016 e s.m.i;

CONSIDERATO che, in virtù di quanto previsto dall'articolo 24 comma 6 del Regolamento sulle concessioni demaniali n. 60/R e ss.mm.ii, la concessione è rilasciata senza il corredo di un disciplinare di concessione;

DATO ATTO che il Responsabile del Procedimento è il titolare di incarico di elevata qualificazione "Gestione attività e procedure tecnico autorizzative per la difesa del suolo";

DATO ATTO che il responsabile del procedimento è il Dirigente del Genio Civile Valdarno Inferiore competente per territorio;

RILEVATO che gli elaborati progettuali nella loro stesura finale, che descrivono l'esecuzione dei lavori in argomento, ed ai quali si riferisce il seguente atto, sono quelli sopra ricordati;

CONSIDERATO che:

- il progetto delle opere in argomento, verificata la compatibilità idraulica di cui all'art. 3 del D.P.G.R. 42/R/2018, presenta i requisiti per essere autorizzato;
- la realizzazione dei lavori di cui sopra è disciplinata dal Capo VII, artt. 93 e 97 del R.D 523/1904 e dalla normativa regionale di riferimento;

DATO ATTO che nell'esecuzione dei lavori e nell'occupazione dell'area dovranno essere osservate le prescrizioni tecniche e generali, che vengono di seguito specificate:

PRESCRIZIONI TECNICHE:

- il cantiere (es. baracche di cantiere, container, WC chimici) dovrà essere collocato al di fuori della fascia di 4 metri dal ciglio di sponda del corso d'acqua;
- durante la fase di cantierizzazione non potranno essere realizzate nuove rampe che interessino l'argine del fiume. Si dovranno utilizzare le rampe già esistenti eventualmente adeguando le larghezze e/o il fondo esistente;
- le rampe dovranno essere mantenute e al termine del cantiere ripristinate come nello stato iniziale;

- le operazioni di cantierizzazione ed i lavori da eseguire non dovranno mai ostacolare il libero deflusso delle acque e le eventuali operazioni di manutenzione della sponda interessata;
- si dovranno assicurare il riempimento ed il successivo costipamento dello scavo nella fascia di rispetto (10 m) del corso d'acqua, per permettere il passaggio in sicurezza dei mezzi di manutenzione e vigilanza;
- gli scavi da eseguire devono avere dimensioni ridotte al minimo e dovranno essere lasciati aperti per un tempo il più breve possibile;
- ripristinare i tratti della pista di servizio interessati dal passaggio dei mezzi;
- tutti i lavori dovranno essere eseguiti a perfetta regola d'arte secondo le normative, le specifiche e le linee guida esistenti per i materiali da costruzione e le modalità realizzative. Le opere finite dovranno risultare conformi ai disegni esaminati;
- durante l'esecuzione dei lavori dovranno essere messi in atto tutti gli accorgimenti e le precauzioni necessarie affinché l'interferenza con la dinamica fluviale non determini aggravio di rischio idraulico ed in generale pericolo per l'incolumità delle persone e danni ai beni pubblici e privati;
- durante l'esecuzione dei lavori non dovrà essere mai impedito o ostacolato il regolare deflusso delle acque né essere mai ridotta l'efficienza idraulica del tratto del corso d'acqua interessato dai lavori;
- tutte le opere provvisorie occorrenti per l'esecuzione dei lavori dovranno ingombrare il meno possibile l'alveo del corso d'acqua ed in ogni caso dovranno essere rimosse a lavori ultimati;
- i lavori che in qualsiasi modo interesseranno l'alveo del corso d'acqua dovranno essere eseguiti in condizioni meteorologiche e di deflusso favorevoli, verificando costantemente le previsioni sul sito web: <https://www.cfr.toscana.it/> o <https://www.lamma.rete.toscana.it/> ed in caso di previsioni meteorologiche avverse il cantiere dovrà essere costantemente presidiato;
- in caso di avviso di criticità – Allerta Meteo - codice arancione/rosso per rischio idraulico reticolo principale - diramato dalla Protezione Civile Regionale, il richiedente dovrà sospendere le lavorazioni e provvedere alla rimozione a propria cura e spese delle opere provvisorie e ad allontanare mezzi e persone dall'area di cantiere e dall'alveo;
- al termine di ogni giornata lavorativa dovrà essere sgombrato il tratto d'alveo attivo interessato dai lavori da materiali di risulta, mezzi d'opera e quant'altro possa ostacolare il libero deflusso delle piene;
- è fatto divieto di transito per mezzi pesanti in particolare su argini e terreni imbibiti;
- dovrà essere garantito che qualsiasi materiale di risulta da taglio della vegetazione, recupero di eventuali materiali od altro, non cada in acqua. Qualora ciò avvenisse deve essere prontamente rimosso ed allontanato dalla pertinenza del corso d'acqua e smaltito a cura e spese del richiedente;
- qualora in fase dei lavori si verificassero ostruzioni del corso d'acqua causate dal mancato passaggio del materiale flottante trasportato dalla corrente attraverso le opere provvisorie, il soggetto autorizzato dovrà senza indugio a proprie cure e spese ripristinare il regolare deflusso;
- in caso di danni dovuti ad eventi di piena, a cedimenti o infiltrazioni il richiedente non avrà niente da pretendere restando a suo completo carico qualsiasi intervento di ripristino;
- dovrà essere sempre garantito l'accesso all'alveo al personale del Genio Civile Valdarno Inferiore od altro Ente individuato, addetto alla vigilanza e alla manutenzione del corso d'acqua;
- al termine dei lavori dovrà essere ripristinato a regola d'arte lo stato dei luoghi interessato dal cantiere e da occupazioni temporanee, comprensivo anche di tutte quelle aree interessate dal passaggio dei mezzi sia lungo le rive degli alvei che sulle viabilità di accesso;

PRESCRIZIONI GENERALI:

- l'autorizzazione di cui al presente atto riguarda esclusivamente l'esecuzione dei lavori indicati in premessa, per cui ogni variazione od ogni ulteriore opera o attività non indicata negli elaborati progettuali inoltrati, od altro comunque non previsto, dovrà essere sottoposto ad ulteriore esame di questo Settore per la nuova eventuale autorizzazione prima della loro esecuzione;
- i lavori dovranno avere inizio entro 12 mesi dalla data del presente atto;
- la presente autorizzazione ha validità di mesi sei (6) a partire dalla data di inizio dei lavori, a pena di decadenza del presente atto senza ulteriori comunicazioni da parte di questo Ufficio;
- il rinnovo dell'autorizzazione scaduta per il superamento dei termini sopra detti, avverrà secondo le modalità di cui all'art.10 del regolamento 42/R/2018;
- le opere saranno eseguite a totale cura e spese del richiedente;
- il richiedente dovrà comunicare a questo Settore ed al Consorzio Toscana Nord la data di inizio lavori con un anticipo di almeno 15 giorni, e quella di fine lavori entro 60 (sessanta) giorni dal termine delle attività, attestando che le opere e gli interventi sono stati realizzati ed ultimati in conformità al progetto e nel rispetto delle condizioni espresse nel provvedimento autorizzativo, con riferimento anche ad eventuali varianti autorizzate e relativi atti;

Il Soggetto richiedente e concessionario inoltre:

- rimane il solo ed unico responsabile agli effetti del risarcimento di tutti i danni che fossero arrecati alla proprietà privata, a cose o persone per effetto di quanto autorizzato e comunque tenendo indenne la Regione Toscana da qualsiasi responsabilità, anche giudiziale, per eventuali danni, reclami o molestie che potessero derivare dai lavori in argomento;
- è obbligato, ai sensi dell'art.2 del R.D. n.523/1904, ad eseguire a proprie spese e non appena ricevutane intimazione, tutte quelle varianti e modifiche, compresa anche l'eventuale demolizione delle opere stesse e la messa in pristino dello stato dei luoghi, che, a giudizio insindacabile dell'Autorità idraulica, si rendessero necessarie per garantire il buon regime idraulico o in seguito all'accertamento di effetti dannosi delle opere stesse o per le variate condizioni del corso d'acqua o per ogni altro pubblico interesse che potesse sopravvenire;
- dovrà provvedere inoltre a ripristinare tempestivamente qualsiasi danno o guasto causato alle opere idrauliche ed al corso d'acqua in generale per effetto della presente autorizzazione, in conformità alle prescrizioni che saranno impartite dalla competente Autorità idraulica;
- è tenuto all'osservanza delle disposizioni del R.D. 25/07/1904 n. 523 sulle opere idrauliche, nonché delle prescrizioni legislative e regolamentari vigenti, quali quelle concernenti la tutela delle acque pubbliche, dell'agricoltura, della fauna ittica, dell'industria, dell'igiene e della pubblica incolumità;

ONERI ED OBBLIGHI DEL CONCESSIONARIO:

Il Concessionario, ai fini dell'uso previsto, dell'esecuzione delle opere, dell'esercizio delle attività, è tenuto a munirsi di tutti i titoli abilitativi, autorizzativi e degli atti di assenso, comunque denominati, previsti dalle leggi vigenti;

Il Concessionario si obbliga a propria cura e spese:

- ad assumere la custodia delle aree demaniali in concessione, oltre che delle opere realizzate, mantenendole in buono stato, preservandole dal pericolo di distruzione o danneggiamento, salvaguardandole da intrusioni e manomissioni da parte di soggetti non autorizzati;
- a porre in essere tutte le misure necessarie a garantire la stabilità nel tempo dei manufatti, anche in dipendenza del mutevole regime del corso d'acqua, previo ottenimento dell'autorizzazione dell'Amministrazione Concedente, dichiarando fin d'ora di non aver nulla a

pretendere per qualsiasi danno eventualmente occorso alle opere oggetto di concessione ed agli utilizzatori, per effetto delle piene e dei fenomeni di dinamica fluviale;

- a consentire l'accesso al personale di vigilanza incaricato dalla Concedente, che potrà in ogni momento effettuare verifiche per accertare lo stato di manutenzione dell'area e impartire l'ordine di effettuare gli interventi eventualmente necessari, ad insindacabile giudizio della Concedente, per garantire il buon regime delle acque, oltre che, in ogni momento, l'accesso e il transito, per le opportune operazioni di vigilanza, al personale del Genio Civile ed ai mezzi addetti al servizio di piena e di polizia idraulica;

- a sollevare fin d'ora la Concedente da ogni onere e responsabilità per qualsiasi danno derivante alle persone ed alla proprietà pubblica e privata a seguito di inadeguata manutenzione o di inadeguata custodia del bene demaniale in concessione, assumendosi gli oneri del risarcimento;

- a rispettare le leggi ed i regolamenti ed ordinamenti di polizia urbana e di pubblica sicurezza, nonché la normativa in materia di polizia delle acque contenuta nel R.D. 523/1904 e nel R.D. 1775/1933, tenendo fin d'ora indenne la Concedente da ogni conseguenza determinata dalla inosservanza di essi;

- a non mutare la destinazione del bene in concessione, né apportarvi aggiunte, innovazioni o altro senza la preventiva autorizzazione della Concedente, prendendo atto che tutte le opere addizionali e di miglioria autorizzate resteranno acquisite al demanio senza che il Concessionario possa avere diritto a rimborsi o indennizzi e che qualora il Concessionario esegua le predette opere senza autorizzazione sarà tenuto alla rimessa in pristino, a propria cura e spese, salvo che la Concedente non ritenga di mantenerle senza alcun onere a proprio carico, oltre che al risarcimento degli eventuali danni;

- ad assumersi gli oneri di qualsiasi natura gravanti sul bene, ivi compresi gli oneri della manutenzione delle strutture realizzate;

- a non cedere né sub concedere, neppure parzialmente, il bene oggetto di concessione. Nei casi in cui è previsto il subentro ai sensi del regolamento regionale in materia, dovrà essere presentata apposita istanza, nei tempi e con le modalità stabiliti dal regolamento stesso; resta fermo che gli obblighi del Concessionario perdureranno fino a che il nuovo soggetto non avrà ottenuto la concessione;

DURATA DELLA CONCESSIONE:

- la concessione avrà la durata di 6 (sei) mesi decorrenti dalla data di inizio lavori e sarà rinnovabile, nei soli casi previsti dal Regolamento e con le modalità dal medesimo stabilite, a seguito di espressa istanza da presentarsi alla Concedente almeno 30 giorni prima della scadenza del termine di concessione;

REVOCA - DECADENZA - CESSAZIONE DELLA CONCESSIONE:

- la concessione può essere revocata, sospesa o modificata, anche parzialmente, in qualsiasi momento dalla Concedente per sopravvenute ragioni di pubblico interesse e comunque al verificarsi di quegli eventi che a suo tempo avrebbero determinato il diniego dell'istanza, senza che il Concessionario possa vantare alcun diritto o qualsiasi forma d'indennizzo; sono fatte salve le previsioni di legge per i miglioramenti ambientali costituiti;

- la revoca della concessione è notificata al Concessionario con espresso atto con il quale gli è contestualmente assegnato un congruo termine per l'esecuzione dei lavori di rimozione dell'occupazione e per la rimessa in pristino dell'area e degli spazi occupati;

- il provvedimento di revoca interviene anche quando una domanda di concessione risulti incompatibile con una concessione, precedentemente rilasciata, per un'utilizzazione di minore rilevanza sotto il profilo del pubblico interesse;

- la concessione decade, fermo restando le sanzioni penali previste dalla normativa statale, nei seguenti casi di:

a) violazione delle disposizioni e prescrizioni contenute in disposizioni legislative, regolamentari o nel presente atto di concessione;

b) mancato pagamento di due annualità del canone;

c) non uso protratto per due anni delle aree e delle relative pertinenze;

d) mancata realizzazione dei manufatti, ove previsti, nei tempi e con le modalità prescritti dalla concessione;

e) violazione del divieto di cessione o sub concessione a terzi, compresi gli enti pubblici;

f) esecuzione dei lavori in difformità del progetto autorizzato;

- la decadenza è dichiarata con apposito Decreto e, in presenza dell'accertamento di una delle fattispecie di cui sopra, è immediata; prima di dichiararla comunque l'Amministrazione Concedente assegnerà al concessionario un termine, non inferiore a 30 giorni, entro il quale egli potrà presentare le proprie deduzioni;

- al Concessionario dichiarato decaduto non spetterà alcun rimborso sia per gli interventi/opere eseguite, sia per le spese sostenute sia per il canone già pagato per l'anno di riferimento;

- fatte salve le eventuali sanzioni di cui all'art. 9 della L.R. 80/2015, il Concessionario decaduto è obbligato al ripristino dell'area;

- alla cessazione della concessione, per decorrenza del termine di durata sopra indicato, revoca, rinuncia, decadenza, la concessione si risolve automaticamente col conseguente obbligo del concessionario di ripristino dell'area e degli spazi occupati entro i termini assegnati;

- qualora il Concessionario non ottemperi a quanto sopra, si procederà d'ufficio all'esecuzione in danno del Concessionario, salvo che, su istanza di questi, l'Amministrazione concedente ritenga di non procedere; in questo caso il Concessionario non avrà diritto a compensi od indennizzi di sorta, e verrà fatta comunque salva la facoltà della Concedente di far acquisire le opere al Demanio, senza oneri ulteriori per l'Amministrazione;

CONSIDERATO che, ai sensi dell'art.28 del D.P.R.G. 60/R/2016 e della D.G.R.T. 1555/2022, la concessione è soggetta al pagamento di un canone pari a € 314,97 (trecentoquattordici/97 euro) per la categoria 13 Allegato A alla D.G.R.T. 1555/2022, importo definito per le superfici superiori a 100 mq: si applicano € 224,00 fino a 100 mq ed € 1,1/mq per la porzione di area eccedente), con riduzione del 50% per periodi inferiori a 6 mesi ed ulteriore riduzione del 20% ai sensi dell'art. 29 del D.P.R.G. 60/R/2016 e s.m.i;

CONSIDERATO che il Concessionario si impegna, così come previsto dall'articolo 28 del Regolamento, a corrispondere per tutta la durata della concessione l'Imposta Regionale sulle Concessioni Statali dei beni del demanio e del patrimonio indisponibile dello Stato, istituita dalla L.R. n. 2/1971 e commisurata al 50% del canone concessorio;

CONSIDERATO che in attuazione di quanto previsto dall'art. 2 della suddetta legge regionale l'imposta viene corrisposta dal Concessionario entro il 31 dicembre dell'anno in cui deve essere versato il canone di concessione;

CONSIDERATO che eventuali successive modifiche e/o decisioni in merito agli adempimenti relativi a tale imposta saranno prontamente comunicate dall'Amministrazione Regionale,

rimanendo comunque ferma la validità dell'impegno assunta dal concessionario in merito a tale versamento per tutta la durata della concessione;

CAUZIONE:

Ai sensi degli art. 31, comma 2 del Regolamento 12 agosto 2016, n. 60/R, nel caso di concessioni brevi aventi durata inferiore o pari all'anno il pagamento della cauzione non è dovuto.

VISTO che con nota prot. n. 0501967 del 20/09/2024 questo Settore ha richiesto al soggetto istante di effettuare i seguenti adempimenti propedeutici al rilascio della concessione:

- versamento dell'importo di euro 314,97 (trecentoquattordici/97 euro), a titolo di anticipo del titolo di canone per occupazione ad uso cantieristico, considerando la riduzione ridotto del 20% ai sensi dell'art. 29 c. 4 del Regolamento 60/R/2018;

- versamento dell'importo di euro 157,48 (centocinquantasette/48) a titolo di imposta sulle concessioni demaniali;

CONSIDERATO che è conservata agli atti tutta la documentazione richiesta: attestazione avvenuto versamento prima e unica annualità canone 2024 ed imposta sulle concessioni demaniali;

DATO ATTO che il richiedente ha assolto in modalità cartacea l'obbligo di pagamento dell'imposta di bollo di € 16,00 (sedici/00), per il rilascio del presente provvedimento con marca da bollo id 01230920782363 del 23/09/2024;

CONSIDERATO che, per quanto non espressamente previsto dal presente atto, si applicano le vigenti disposizioni, di legge e di regolamento, statali e regionali, ed in particolare il codice civile, la normativa concernente il buon regime delle acque nonché l'igiene e la sicurezza pubblica, l'edilizia e l'urbanistica vigenti nel territorio ove i beni sono ubicati;

RILEVATO che l'inosservanza delle condizioni e prescrizioni cui è vincolato il presente atto, al pari dell'inosservanza delle norme contenute nel Capo VII del R.D. 523/1904, comporterà denuncia all'Autorità Giudiziaria ai sensi dell'art. 374 della L. 2248/1865 allegato F,

DECRETA

1. di autorizzare, ai soli fini idraulici, ENI S.p.A, Cod.Fisc./P.IVA 905811006 con sede legale in p.le E. Mattei 1 Roma (RM), ad eseguire i lavori di scavi per la sostituzione di tratti di tubazione interrata dell'oleodotto Livorno – Calenzano, DN200 (8"), nelle pertinenze del Canale Scolmatore dell'Arno nel Comune Cascina (PI) ai sensi e per gli effetti dell'art.2, comma 1, lettera i) e n) della L.R. 80/2015 e degli artt. 2, 93 e 97 del R.D. 523/1904, così come sopra descritto e rappresentato negli elaborati sopra elencati;

2. di stabilire che la concessione temporanea ad uso cantieristico ha durata di 6 (sei) mesi secondo le condizioni e le clausole espresse in premessa;

3. di dare atto che gli effetti della concessione decorrono dalla data di inizio lavori che dovrà avvenire entro 12 mesi a decorrere dal presente atto;

4. di disporre che la realizzazione dei lavori e l'occupazione delle aree sia sottoposta alle prescrizioni tecniche e generali individuate in premessa;

5. di disporre che la Concessione sia regolata secondo i diritti e gli obblighi stabiliti nel regolamento in materia, nel suo testo vigente, approvato con D.P.G.R. 60/R del 12/08/2016 e secondo quanto indicato in premessa;

6. di dare atto che il presente provvedimento è rilasciato ai soli fini di tutela delle opere idrauliche e del buon regime delle acque pubbliche, giusto l'art. 2 del R.D. 523/1904, e pertanto fa salvi e impregiudicati i diritti di terzi; il destinatario è tenuto a munirsi di tutti gli ulteriori titoli abilitativi e atti di assenso previsti dalle leggi vigenti.

Avverso il presente provvedimento è ammesso ricorso nei confronti dell'Autorità Giudiziaria competente, nei termini di legge.

IL DIRIGENTE



REGIONE TOSCANA

DIREZIONE DIFESA DEL SUOLO E PROTEZIONE CIVILE

SETTORE GENIO CIVILE VALDARNO INFERIORE

Responsabile di settore Enzo DI CARLO

Incarico: Ordine di Servizio artt. 4bis, 7 e 9 L.R. 1/2009 n. 691 del 13-09-2024

Decreto soggetto a verifica di cui all'art. 7 del disciplinare di controllo ai sensi della DGR n. 521/2024

Numero adozione: 21929 - Data adozione: 02/10/2024

Oggetto: R.D. n. 523/1904 - L.R. n. 80/2015 - D.P.G.R. 60/R/2016. Pratica Sidit 748/2024 - Concessione con contestuale rilascio di autorizzazione idraulica per i lavori finalizzati allo sviluppo della fibra ottica mediante attraversamenti e parallelismi di diversa tipologia di vari corsi d'acqua nel Comune di Ponsacco (PI). Richiedente: Open Fiber S.p.A.

Il presente atto è pubblicato sul BURT ai sensi degli articoli 4, 5 e 5 bis della l.r. 23/2007 e sulla banca dati degli atti amministrativi della Giunta regionale ai sensi dell'art.18 della l.r. 23/2007.

Data certificazione e pubblicazione in banca dati ai sensi L.R. 23/2007 e ss.mm.: 02/10/2024

Documento informatico firmato digitalmente ai sensi del testo unico D.P.R. 28 dicembre 2000,n. 445, del D.Lgs. 7 marzo 2005, n. 82 e norme collegate, il quale sostituisce il testo cartaceo e la firma autografa.

Numero interno di proposta: 2024AD024402

IL DIRIGENTE

VISTI gli artt. 93, 95, 97 e 98 del R.D. 523/1904 “Testo unico delle disposizioni di legge intorno alle opere idrauliche delle diverse categorie” e s.m.i.;

VISTA la L. 37/94 “Norme per la tutela ambientale delle aree demaniali, dei fiumi, torrenti, laghi e altre acque pubbliche”;

VISTO il D.Lgs n. 112 del 31/03/1998 “Conferimento di funzioni e compiti amministrativi dello Stato alle regioni ed agli enti locali”, in attuazione del capo I della legge 15 marzo 1997, n. 59;

VISTA la L.R. 41/2018 “Disposizioni in materia di rischio di alluvioni e di tutela dei corsi d’acqua in attuazione del Decreto legislativo 23 febbraio 2010 n. 49 (Attuazione della direttiva 2007/60/CE relativa alla valutazione ad alla gestione dei rischi di alluvioni). Modifiche alla l.r. 80/2015 e alla l.r. 65/2014”;

VISTA la L.R. 22/2015 “Riordino delle funzioni provinciali e attuazione della legge 7 aprile 2014 n.56” che dispone in ordine al trasferimento alla Regione Toscana della gestione del demanio idrico e dell’introito dei relativi proventi;

VISTA la L.R. 80/2015 “Norme in materia di difesa del suolo, tutela delle risorse idriche e tutela della costa e degli abitati costieri”, ed in particolare l’art. 2 lett. i) e n);

VISTA la L.R. 79/2012 “Nuova disciplina in materia di consorzi di bonifica. Modifiche alla l.r. 69/2008 e alla l.r.91/1998. Abrogazione della l.r. 34/1994”;

VISTO il reticolo idrografico ed il reticolo di gestione di cui alla L.R. 79/12, nel loro ultimo aggiornamento vigente;

VISTA la Delibera n. 1315 del 23/10/2019 “Direttive regionali per la manutenzione dei corsi d’acqua e per la protezione e conservazione dell’ecosistema toscano. Art. 24 bis l.r. 80/2015-art.22 comma 2 lettera b) L.R. 79/2012. sostituzione d.g.r. 293/2015”;

VISTO il Decreto Dirigenziale n. 463 del 12/02/2016 con il quale sono stati approvati gli schemi di decreto per l’esercizio delle funzioni in materia di difesa del suolo e della tutela della costa;

VISTO il D.P.G.R. n. 60/R del 12/08/2016 avente ad oggetto “Regolamento in attuazione dell’articolo 5 della legge regionale 28 dicembre 2015 n.80 (Norme in materia di difesa del suolo, tutela delle risorse idrica e tutela della costa e degli abitati costieri) recante disciplina del rilascio delle concessioni per l’utilizzo del demanio idrico e criteri per la determinazione dei canoni”, d’ora in poi denominato “Regolamento”;

VISTA la L.R. n. 77 dell’11/11/2016 “Disposizioni urgenti in materia di concessioni del demanio idrico”;

VISTO il D.P.G.R. n. 45/R 8 agosto 2017 “Modifiche al Regolamento emanato con decreto del Presidente della Giunta Regionale 12 agosto 2016 n.60/R”;

VISTA la D.G.R.T. n.1414 del 17/12/2018 “Disposizioni in materia di concessioni per l’occupazione del demanio idrico - Modifiche alla D.G.R.T. 888/2017”;

VISTA la L.R.T. n. 57 del 13 ottobre 2017 “Disposizioni in materia di canoni per l’uso del demanio idrico e per l’utilizzazione delle acque. Modifiche alla l.r. 77/2016”;

VISTA la D.G.R.T n. 1035 del 05/08/2019 con cui si è stabilito di confermare, per l’annualità 2019, la determinazione dei canoni così come previsti per l’annualità 2018, negli importi di cui all’allegato A della D.G.R.T. n. 888/2017 ed i contenuti di cui alla D.G.R.T. 1414/2018;

VISTA la D.G.R.T. n. 124 del 10/02/2020 “Modifiche al Regolamento emanato con decreto del Presidente della Giunta Regionale 12 agosto 2016 n. 60/R. Approvazione”;

VISTA la D.G.R.T. n. 1555 del 27/12/2022 “Aggiornamento dei canoni per l'uso del demanio idrico ai sensi della L.R. n. 80/2015 e del D.P.G.R. n. 60/R/2016” e richiamato, per quanto non diversamente disposto, il contenuto delle Delibere n. 888 del 07/08/2017, n. 1414 del 17/12/2018 e n. 229 del 24/02/2020;

VISTA la Legge 241/1990 e ss.mm.ii. “Nuove norme in materia di procedimento amministrativo e di diritto di accesso ai documenti amministrativi” così come modificata dalla Legge n. 69/2009 e 190/2012;

VISTO il D.P.G.R. 42/R “Regolamento per lo svolgimento delle attività di polizia idraulica, polizia delle acque e servizio di piena, in attuazione dell’articolo 5 della L.R. 28 dicembre 2015 n. 80” (Norme in materia di difesa del suolo, tutela della risorsa idrica e tutela della costa e degli abitati costieri);

VISTA l’istanza di concessione presentata da Open Fiber S.p.A., c.f. 09320630966, con sede legale in Via Luisa Battistotti Sassi n. 1, 20133 Milano (MI), pervenuta al protocollo regionale n 0080446 in data 05/02/2024 corredata dalla seguente documentazione progettuale:

- Documenti e procura del richiedente;
- Planimetrie e particolari - Ponsacco_GC_PL_10;
- Relazione tecnica - Ponsacco_GC_RT_10

VISTO che con nota prot. n. 0131716 del 23/02/2024 è stata richiesta documentazione integrativa per procedere all’istruttoria dell’istanza;

VISTA che la documentazione integrativa è stata trasmessa con nota prot. n. 0501421 del 20/09/2024;

DATO ATTO che l’istanza è relativa alla realizzazione della rete della fibra ottica Comune di Ponsacco (PI) relativamente ad attraversamenti e parallelismi dei seguenti corsi d’acqua, ricompresi nel reticolo idrografico di cui all’articolo 22, comma 2, lett. e), della legge regionale 27 dicembre 2012, n. 79, mediante le seguenti lavorazioni: num.1 (TAV.SC01) sul corso d’acqua senza nome (BV9738); num.2 (TAV.SC02) sul tratto tombato del corso d’acqua senza nome (BV9768); num.3 (TAV.SC03) sul corso d’acqua senza nome (BV9793); num.3.1 (TAV.SC03.1) sul tratto tombato del corso d’acqua senza nome (BV9808); num.4 (TAV.SC04) sul corso d’acqua senza nome (BV9826); num.5 (TAV.SC05) e num.5.1 (TAV.SC05.1) sul tratto tombato del corso d’acqua senza nome (BV9896); num.6 (TAV.SC06) sul corso d’acqua senza nome (BV9916); num.7 (TAV.SC07) sul corso d’acqua senza nome (BV9937); num.8 (TAV.SC08) e num.8.1 (TAV.SC08.1) sul tratto tombato del corso d’acqua senza nome (BV9695); num.9 (TAV.SC09) sul corso d’acqua senza nome (BV9773); num.10 (TAV.SC10), num.10.1 (TAV.SC10.1) e num.10.2 (TAV.SC10.2) sul tratto tombato del corso d’acqua senza nome (BV9779); num. 12 (TAV.SC12) sul Fiume Cascina (BV10141); num. 13 (TAV.SC13) sul tratto tombato della Fossa Nuova (2) (BV205360);num. 13.1 (TAV.SC13.1) sulla Fossa Nuova (5) (BV205361);num. 14 (TAV.SC14) sul tratto tombato del corso d’acqua senza nome (BV10458);num. 15 (TAV.SC15) sulla Fossa Nuova (5) (BV10734) e num. 16 (TAV.SC16) sulla Fossa Nuova (5) (BV10734) che comportano occupazione di aree del Demanio idrico dello Stato ascrivibile alle casistiche “attraversamenti sotterranei o utilizzando manufatti esistenti” (punto 11 dell’allegato A alla D.G.R.T. 1555 del 27/12/2022) e/o attraversamenti aerei (punto 1.6 dell’allegato A alla D.G.R.T. 1555 del 27/12/2022);

DATO ATTO che la lavorazione individuata con il num.11 (TAV. SC11) non interferisce, né con la fascia di rispetto di corsi d’acqua individuati quale reticolo idrografico e di gestione, nella versione attualmente vigente ai sensi delle L.R. 79/2012, né si rilevano utilizzazioni di demanio idrico e /o aree demaniali, questo Settore non ha riscontrato competenze in merito al rilascio di atti autorizzativi e/o concessori ai sensi del R.D. 523/1904 e della normativa regionale di riferimento sulla stessa;

DATO ATTO che la concessione oggetto del presente Decreto è rilasciata senza procedura di assegnazione in concorrenza perché rientrante nella fattispecie descritta all'art. 13, comma 1 lettera c del Regolamento sopracitato;

CONSIDERATO che, in virtù di quanto previsto dall'articolo 24 comma 6 del Regolamento sulle concessioni demaniali n. 60/R e ss.mm.ii, il Settore competente ha valutato di poter procedere al rilascio della presente concessione demaniale senza il disciplinare di concessione dando atto che il presente decreto contiene gli elementi essenziali e le clausole che regolano il rapporto giuridico tra Regione Toscana, in qualità di Amministrazione concedente (di seguito denominata "Concedente") ed il Concessionario;

DATO ATTO di quanto dichiarato dal richiedente, ovvero che "L'articolo 93, comma 2, del decreto legislativo 1° agosto 2003, n. 259, e successive modificazioni, si interpreta nel senso che gli operatori che forniscono reti di comunicazione elettronica possono essere soggetti soltanto alle prestazioni e alle tasse o canoni espressamente previsti dal comma 2 della medesima disposizione, restando quindi escluso ogni altro tipo di onere finanziario, reale o contribuito, comunque denominato, di qualsiasi natura e per qualsivoglia ragione o titolo richiesto";

DATO ATTO che la società richiedente, esente dal pagamento degli oneri istruttori per effetto delle norme vigenti in materia di infrastrutture di comunicazione elettronica, ed in particolare del D. Lgs. 259/2003, come specificato nella sentenza della Corte di Cassazione 14788/2014, ha provveduto al pagamento di €16,00 mediante marca da bollo cartacea (id 1230685604061 del 31/01/2024) ed a un'ulteriore marca da bollo cartacea da €16,00 (id 01240517683667 del 16/09/2024) per la pubblicazione del presente atto, e che la stessa ha reso le dichiarazioni sostitutive in materia di antimafia e Casellario giudiziale;

DATO ATTO che il Responsabile del Procedimento è il Titolare di posizione di Elevata Qualificazione "Gestione attività e procedure tecnico autorizzative per la difesa del suolo Valdarno Inferiore";

DATO ATTO che è abilitato ad emanare il provvedimento finale il Dirigente del Genio Civile Valdarno Inferiore, competente per territorio;

CONSIDERATO che:

- il progetto delle opere in argomento, verificata la compatibilità idraulica di cui all'art. 3 del L.R. 41/2018, presenta i requisiti per essere autorizzato con prescrizioni;
- il progetto delle opere in argomento presenta i requisiti per essere autorizzato nei riguardi della normativa del R.D. 523/1904;
- la realizzazione dei lavori del presente provvedimento è disciplinata dal Capo VII del R.D. 523/1904 ed è riferita a reti dei servizi essenziali ai sensi dell'art. 3 comma 2 della L.R. 41/2018;

DATO ATTO che, nell'esecuzione delle opere dovranno essere osservate le prescrizioni tecniche e generali, che vengono di seguito specificate;

PRESCRIZIONI TECNICHE:

1. durante l'esecuzione dei lavori non dovrà essere mai impedito o ostacolato il regolare deflusso delle acque né essere mai ridotta l'efficienza idraulica del tratto di corso d'acqua interessato dai lavori;
2. durante l'esecuzione dei lavori dovranno essere messi in atto tutti gli accorgimenti e le precauzioni necessarie affinché l'interferenza con la dinamica fluviale non determini aggravio di rischio idraulico ed in generale pericolo per l'incolumità delle persone e danni ai beni pubblici e privati;
3. tutte le opere provvisorie occorrenti per l'esecuzione dei lavori dovranno ingombrare il meno possibile l'alveo del corso d'acqua ed in ogni caso dovranno essere rimosse a lavori ultimati e comunque prima del sopraggiungere delle piene;
4. tutti i lavori dovranno essere eseguiti a perfetta regola d'arte secondo le normative, le specifiche e le linee guida esistenti per i materiali da costruzione e le modalità;

5. al termine dei lavori eventuali materiali di risulta, detriti ed opere provvisorie dovranno essere allontanati dal cantiere che interessa le pertinenze fluviali e dovrà essere ripristinato lo stato dei luoghi;

6. durante l'esecuzione dei lavori si dovrà ottemperare alle seguenti prescrizioni impartite dall'Ufficio ai fini del rispetto della compatibilità idraulica:

- 6.1 lavorazione 2 - TAV.SC02 sul tratto tombato del corso d'acqua senza nome (BV9768): gli attraversamenti previsti dovranno essere eseguiti preferibilmente in microtrinca o in alternativa minitrinca tradizionale; gli scavi in parallelismo dovranno essere eseguiti preferibilmente in microtrinca o in alternativa minitrinca tradizionale; tutti i pozzetti dovranno essere posizionati ad una distanza maggiore di 4 metri;

- 6.2 lavorazione 3 - TAV.SC03 sul corso d'acqua senza nome (BV9793): l'attraversamento previsto dovrà essere eseguito preferibilmente in microtrinca o in alternativa minitrinca tradizionale; gli scavi in parallelismo dovranno essere eseguiti preferibilmente in microtrinca o in alternativa minitrinca tradizionale; tutti i pozzetti dovranno essere posizionati ad una distanza maggiore di 4 metri;

- 6.3 lavorazione 4 - TAV.SC04 sul corso d'acqua senza nome (BV9826): l'attraversamento previsto dovrà essere eseguito preferibilmente in microtrinca o in alternativa minitrinca tradizionale; gli scavi in parallelismo dovranno essere eseguiti preferibilmente in microtrinca o in alternativa minitrinca tradizionale; tutti i pozzetti dovranno essere posizionati ad una distanza maggiore di 4 metri dal ciglio di sponda;

- 6.4 lavorazione 6 - TAV.SC06 sul corso d'acqua senza nome (BV9916): il pozzetto dovrà essere posizionato ad una distanza maggiore di 4 metri;

6.5 lavorazione 7 - TAV.SC07 sul corso d'acqua senza nome (BV9937): il pozzetto dovrà essere posizionato ad una distanza maggiore di 4 metri;

- 6.6 lavorazione 8 e 8.1 - TAV.SC08 e TAV.SC08.1 sul tratto tombato del corso d'acqua senza nome (BV9695): lo scavo per il collegamento della tubazione alla canaletta staffata al ponte dovrà essere eseguito preferibilmente in microtrinca o in alternativa minitrinca tradizionale, gli attraversamenti previsti dovranno essere eseguiti preferibilmente in microtrinca o in alternativa minitrinca tradizionale; gli scavi in parallelismo dovranno essere eseguiti preferibilmente in microtrinca o in alternativa minitrinca tradizionale; tutti i pozzetti dovranno essere posizionati ad una distanza maggiore di 4 metri;

- 6.7 lavorazione 10 e 10.1 - TAV.SC10 e TAV.SC10.1 sul tratto tombato del corso d'acqua senza nome (BV9779): l'attraversamento previsto dovrà essere eseguito preferibilmente in microtrinca, in alternativa potrà essere eseguito in minitrinca tradizionale oppure in sub-alveo mediante l'utilizzo di tecnologia no-dig, il pozzetto dovrà essere posizionato ad una distanza maggiore di 4 metri;

- 6.8 lavorazione 12 - TAV.SC12 sul Fiume Cascina (BV10141): il pozzetto dovrà essere posizionato ad una distanza maggiore di 10 metri dal piede dell'argine;

- 6.9 lavorazione 13 - TAV.SC13 sul tratto tombato della Fossa Nuova (2) (BV205360): gli scavi in parallelismo dovranno essere eseguiti preferibilmente in microtrinca o in alternativa minitrinca tradizionale;

- 6.10 lavorazione 13.1 - TAV.SC13.1 sulla Fossa Nuova (5) (BV205361): lo scavo per il collegamento della tubazione alla canaletta staffata al ponte dovrà essere eseguito preferibilmente in microtrinca o in alternativa minitrinca tradizionale; tutti i pozzetti dovranno essere posizionati ad una distanza maggiore di 4 metri;

- 6.11 lavorazione 14 - TAV.SC14 sul tratto tombato del corso d'acqua senza nome (BV10458): gli attraversamenti previsti dovranno essere eseguiti preferibilmente in microtrinca o in alternativa minitrinca tradizionale; gli scavi in parallelismo dovranno essere eseguiti preferibilmente in microtrinca o in alternativa minitrinca tradizionale; tutti i pozzetti dovranno essere posizionati ad una distanza maggiore di 4 metri;

- 6.12 lavorazione 16 – TAV.SC16 sulla Fossa Nuova (5) (BV10734): lo scavo per il collegamento della tubazione alla canaletta staffata al ponte dovrà essere eseguito preferibilmente in microtrincea o in alternativa minitrincea tradizionale; tutti i pozzetti dovranno essere posizionati ad una distanza maggiore di 4 metri;
 - 6.13 per gli attraversamenti realizzati mediante l'utilizzo di tecnologia no-dig gli scavi puntuali a sezione obbligata necessari per il foro pilota e per il tiro della tubazione dovranno essere posizionati ad una distanza maggiore di 4 metri dal ciglio di sponda dei corsi d'acqua;
 - 6.14 per la posa in opera dei pozzetti d'ispezione, devono essere rispettate le seguenti distanze:
 - in prossimità di corsi d'acqua incisi (privi di argini), i pozzetti d'ispezione devono essere ubicati ad una distanza superiore a 4 metri dal ciglio di sponda del corso d'acqua;
 - in prossimità di corsi d'acqua dotati di argini: i pozzetti d'ispezione devono essere ubicati ad una distanza superiore a 10 metri dal piede dell'argine;
 - 6.15 per gli attraversamenti con cavi aerei di corsi d'acqua incisi, devono essere rispettate le seguenti distanze:
 - i cavi aerei devono essere posizionati ad un'altezza di almeno 6 metri sopra le sponde dei corsi d'acqua;
 - i sostegni dei cavi aerei devono essere ubicati ad una distanza maggiore di 4 metri rispetto al ciglio di sponda;
 - 6.16 per gli attraversamenti con cavi aerei di corsi d'acqua dotati di argini, devono essere rispettate le seguenti distanze:
 - i cavi aerei devono essere ubicati ad una distanza superiore a 6 metri rispetto alla quota della sommità arginale;
 - i sostegni dei cavi aerei devono essere ubicati ad una distanza maggiore di 10 metri rispetto al piede esterno dell'argine.
 - 6.17 per gli attraversamenti in subalveo dei corsi d'acqua incisi mediante l'utilizzo di tecnologia no-dig dovrà essere garantita la condizione della profondità minima, come riportato negli elaborati progettuali, di almeno 2 metri dell'estradosso della condotta rispetto al fondo alveo o dalla parte inferiore del manufatto qualora il corso d'acqua interessato sia intubato;
 - 6.18 per gli attraversamenti in subalveo dei corsi d'acqua dotati di argini mediante l'utilizzo di tecnologia no-dig dovranno essere garantite le seguenti condizioni:
 - La posa del cavidotto deve essere effettuata in modo che la quota dell'estradosso della tubazione non sia inferiore alla quota calcolata, pari a 2 volte l'altezza arginale rispetto al piede d'argine esterno del corso d'acqua.
 - gli scavi puntuali a sezione obbligata necessari per il foro pilota e per il tiro della tubazione dovranno essere posizionati ad una distanza maggiore di 10 metri dal piede d'argine esterno;
 - 6.19 gli attraversamenti del cavidotto staffati a ponti esistenti dovranno essere ubicati unicamente a valle del ponte. La quota di imposta del cavidotto dovrà essere superiore a quella l'intradosso dell'impalcato dell'attraversamento di modo che l'installazione non parzializzi la sezione di deflusso esistente;
 - 6.20 per gli attraversamenti di corsi d'acqua con la metodologia "aerea", nel caso in cui il cavo in fibra ottica (F.O.) e/o il supporto a sostegno del cavo non garantissero il libero accesso alle aree interessate e/o ostacolassero le attività istituzionali di questo Ente e del Consorzio di Bonifica territorialmente competente, qualsiasi operazione di scollegamento delle telecomunicazioni e i relativi costi saranno a carico del concessionario. Gli Enti citati saranno esonerati da qualsiasi controversia derivante dagli eventuali disagi causati dal momentaneo distacco della linea;
7. dovrà essere sempre garantito l'accesso all'alveo al personale di vigilanza incaricato dalla Concedente e/o del Consorzio Bonifica, addetto alla vigilanza e alla manutenzione del corso d'acqua;
8. i lavori che in qualsiasi modo interesseranno gli alvei dei corsi d'acqua dovranno essere eseguiti in condizioni meteorologiche favorevoli mentre in condizioni di meteo avverse che interessano

l'area oggetto di intervento (in particolare con codice allerta arancione o rosso del Centro Funzionale Regionale) dovranno essere interrotti per tutta la durata dell'avviso;

9. qualora si renda necessario, da parte dei soggetti competenti in materia di difesa del suolo, effettuare interventi di varia natura riguardanti il corpo idrico in argomento, che possano in qualunque modo interessare le opere oggetto della presente concessione, la società richiedente apporterà, a propria cura e spese, tutte le modifiche ritenute necessarie dall'Autorità idraulica, incluso lo spostamento dei cavi ed il ripristino dello stato dei luoghi;

10. al termine dei lavori dovrà essere ripristinato lo stato dei luoghi interessato dall'eventuale cantiere e da occupazioni temporanee, comprensivo di tutte quelle aree che hanno visto il passaggio dei mezzi sia lungo le rive degli alvei che sulle viabilità di accesso;

11. nei casi in cui la fibra ottica sia posizionata su infrastrutture esistenti non conformi alle disposizioni di cui al R.D. 523/1904 o qualora le condizioni idrauliche del corso d'acqua e delle sue pertinenze siano tali da rendere necessario interventi di adeguamento, nessun rimborso o indennizzo spetterà in merito al proponente per lo spostamento dei cavi;

12. in caso di danneggiamenti dovuti ad eventi di piena o cedimenti delle opere idrauliche esistenti, il richiedente non avrà niente a pretendere, restando a suo completo carico ogni lavoro di ripristino da eseguirsi;

13. ad ultimazione dei lavori, l'alveo, le sponde e le pertinenze idrauliche eventualmente interessati dall'esecuzione degli stessi dovranno essere accuratamente ripristinati a regola d'arte;

14. la riparazione di eventuali danni arrecati a condotte, attrezzature ed ogni altro bene, prodotti nel corso dei lavori autorizzati con il presente atto, saranno a carico del soggetto richiedente in solido con il soggetto esecutore;

15. la riparazione di eventuali danni alle opere autorizzate prodotti nel corso delle ordinarie operazioni di manutenzione saranno a carico del richiedente;

16. la manutenzione ordinaria e straordinaria delle opere autorizzate sarà a carico del richiedente, anche in caso di danni dipendenti dal regime idraulico del corso d'acqua;

17. in caso di danneggiamenti, dovuti ad eventi di piena, filtrazioni dall'alveo ovvero cedimenti delle opere idrauliche esistenti, oppure da interventi idraulici urgenti eseguiti dall'Ente competente, il richiedente non avrà niente a pretendere, restando a suo completo carico ogni lavoro di ripristino da eseguirsi

18. il Concessionario esegue, con oneri a proprie spese ed alle condizioni e prescrizioni riportate nel presente atto, la manutenzione dei manufatti oggetto di concessione, al fine di assicurarne nel tempo uno stato di conservazione compatibile con l'esercizio dell'attività cui essi sono destinati, in modo che non debbano costituire criticità per lo stato della sponda e l'efficienza idraulica;

PRESCRIZIONI GENERALI:

- la concessione e l'autorizzazione di cui al presente atto riguarda esclusivamente l'esecuzione delle opere indicate in premessa, per cui ogni variazione od ogni ulteriore opera o attività non indicata negli elaborati progettuali inoltrati, od altro comunque non previsto, dovrà essere sottoposto ad ulteriore esame di questo Settore Genio Civile Valdarno Inferiore per la nuova eventuale autorizzazione prima della loro esecuzione;

- l'autorizzazione di cui al presente è rilasciata per il periodo necessario all'esecuzione dei lavori, non può avere una durata superiore a tre anni e può essere rinnovata una sola volta, per un ulteriore periodo di anni tre, con domanda da presentarsi almeno trenta giorni prima della sua scadenza;

- i lavori dovranno iniziare entro 12 mesi e terminare entro 36 mesi dalla data di rilascio del presente Decreto pena la perdita di efficacia del presente atto senza ulteriori comunicazioni da parte di questo ufficio;

- il rinnovo dell'autorizzazione scaduta per il superamento dei termini sopra detti, avverrà secondo le modalità di cui all'art.10 del regolamento 42/R/2018;

- il Concessionario dovrà comunicare a questo Settore e al Consorzio di Bonifica la data di inizio

lavori con un anticipo di almeno 15 giorni e la data di fine lavori entro 60 giorni dal termine delle attività, trasmettendo copia della dichiarazione di rispondenza delle opere stesse a quanto oggetto di autorizzazione e dell'avvenuto recepimento delle prescrizioni contenute nel presente Decreto;

- il Concessionario esegue, con oneri a proprio carico ed alle condizioni e prescrizioni riportate nel presente atto, la manutenzione dei manufatti oggetto di concessione, al fine di assicurarne nel tempo uno stato di conservazione compatibile con l'esercizio dell'attività cui essi sono destinati, in modo che non debbano costituire criticità per lo stato della sponda e l'efficienza idraulica;

- in merito agli interventi manutentivi ordinari e straordinari finalizzati al corretto esercizio del bene concesso, con il presente decreto s'intendono autorizzati per tutta la durata della concessione tutti gli interventi manutentivi, ordinari e straordinari, che si rendano necessari al corretto esercizio del bene concesso, nel rispetto comunque delle normative vigenti al momento;

- il Concessionario dovrà comunicare preventivamente a questa Amministrazione la data d'inizio dei predetti lavori manutentivi e dovrà altresì presentare, a corredo di tale comunicazione, documentazione tecnica esplicativa;

- è edotto che, in caso di accertata incompatibilità idraulica dei manufatti oggetto della presente concessione gli stessi potranno essere oggetto di rimozione o adeguamento. In tal caso, il Concessionario si obbliga a rimuovere oppure adeguare i manufatti in concessione, a propria cura e spese, entro i termini stabiliti dall'Amministrazione concedente, con l'avvertenza che la mancata ottemperanza costituisce causa di decadenza della concessione;

ONERI E OBBLIGHI DEL CONCESSIONARIO:

Il Concessionario, ai fini dell'uso previsto, dell'esecuzione delle opere e dell'esercizio delle attività, è tenuto a munirsi di tutti i titoli abilitativi, autorizzativi e degli atti di assenso comunque denominati previsti dalle leggi vigenti;

Il Concessionario si obbliga a:

- assumere a propria cura e spese la custodia delle aree demaniali in concessione e delle opere realizzate, mantenendole in buono stato, preservandole dal pericolo di distruzione o danneggiamento, salvaguardandole da intrusioni e manomissioni da parte di soggetti non autorizzati;

- consentire, a proprie spese, l'accesso al personale di vigilanza incaricato dalla Concedente, che potrà in ogni momento effettuare verifiche per accertare lo stato di manutenzione dell'area e impartire l'ordine di effettuare gli interventi eventualmente necessari, ad insindacabile giudizio della Concedente, per garantire il buon regime delle acque;

- sollevare fin d'ora la Concedente da ogni onere e responsabilità per qualsiasi danno derivante alle persone ed alla proprietà pubblica e privata a seguito di inadeguata manutenzione o di inadeguata custodia del bene demaniale in concessione, assumendosi gli oneri del risarcimento;

- rispettare le leggi, i regolamenti ed ordinamenti di polizia urbana e di pubblica sicurezza, nonché la normativa in materia di polizia delle acque contenuta nel R.D. 523/1904, nel R.D. 1775/1933, tenendo fin d'ora indenne la Regione da ogni conseguenza determinata dalla inosservanza di essi;

- non mutare la destinazione del bene in concessione, né apportarvi aggiunte, innovazioni o altro senza la preventiva autorizzazione dell'Amministrazione Concedente, prendendo atto che tutte le opere addizionali e di miglioria autorizzate resteranno acquisite al Demanio senza che il Concessionario possa avere diritto a rimborsi o indennizzi. Qualora il Concessionario esegua le predette opere senza autorizzazione sarà tenuto alla rimessa in pristino, a propria cura e spese, salvo che la Concedente non ritenga di mantenerle senza alcun onere a proprio carico; sarà tenuto inoltre al risarcimento degli eventuali danni;

- non cedere né sub-concedere, neppure parzialmente, l'area e/o bene oggetto di concessione;

- provvedere, a proprie spese, alle operazioni di manutenzione ordinaria e straordinaria dei beni e delle aree interessate nonché delle opere e degli impianti ivi presenti;

DURATA-RINNOVO-SUBENTRO:

- la presente concessione ha una durata di anni 19 (diciannove) decorrenti dalla data del presente Decreto e sarà rinnovabile, nei soli casi previsti dal Regolamento e con le modalità dal medesimo stabilite, a seguito di espressa istanza da presentarsi all'Amministrazione Concedente almeno 30 giorni prima della scadenza della concessione, ai sensi e con le modalità di cui all'articolo 14 del Regolamento;
- con il provvedimento di rinnovo della concessione sono ridefinite le condizioni e prescrizioni mediante il rilascio di un nuovo Decreto Dirigenziale;
- fino al rilascio della nuova concessione e solo qualora abbia presentato domanda di rinnovo nei termini il richiedente può continuare ad utilizzare l'area con le medesime modalità e condizioni della concessione in scadenza;
- la richiesta di subentro è presentata congiuntamente dal Concessionario e dall'interessato al subentro entro centottanta giorni dall'evento che ne è causa; resta fermo che gli obblighi del Concessionario perdureranno fino a che il nuovo soggetto subentrante non avrà sottoscritto il disciplinare di concessione;

REVOCA:

- l'Amministrazione Concedente può, con provvedimento motivato, revocare, sospendere o modificare, anche parzialmente, in qualsiasi momento la concessione, qualora intervengano ragioni di disciplina idraulica del corso d'acqua interessato o per sopravvenute o mutate esigenze di di pubblica utilità o di interesse pubblico, stabilendo l'eventuale indennizzo o i criteri per il suo riconoscimento; sono fatte salve le previsioni di legge per i miglioramenti ambientali costituiti;
- con la revoca parziale della concessione si concede al Concessionario la possibilità di continuare il rapporto, con un'adeguata riduzione del canone, proporzionale agli effetti del mancato godimento della porzione di demanio idrico revocato;
- la revoca della concessione è notificata al Concessionario con espresso atto con il quale gli è contestualmente assegnato un congruo termine per l'esecuzione dei lavori di rimozione dell'occupazione e per la rimessa in pristino dell'area e degli spazi occupati;
- il provvedimento di revoca interviene anche quando una domanda di concessione risulti incompatibile con una concessione, precedentemente rilasciata, per un'utilizzazione di minore rilevanza sotto il profilo del pubblico interesse;

DECADENZA:

- l'inadempimento da parte del Concessionario degli obblighi previsti dall'articolo 38 del Regolamento e ss.mm.ii, e dal presente decreto costituisce causa di revoca o decadenza, che si verifica in particolare nei casi di:
 - a) violazione delle disposizioni e prescrizioni contenute in disposizioni legislative, regolamentari o nel presente decreto di concessione
 - b) esecuzione dei lavori in difformità dal progetto autorizzato
 - c) non uso protratto per due anni delle aree e delle relative pertinenze
 - d) violazione del divieto di cessione o sub-concessione a terzi compresi gli enti pubblici
 - e) ragioni di disciplina idraulica del corso d'acqua interessato o ragioni di pubblica utilità o di pubblico interesse
- prima di dichiarare la decadenza con apposito decreto, la concedente assegnerà al Concessionario un termine, non inferiore a 30 giorni, entro il quale egli potrà presentare le proprie deduzioni;
- al Concessionario dichiarato decaduto non spetterà alcun rimborso sia per gli interventi/ opere eseguite, sia per le spese sostenute sia per il canone già pagato per l'anno di riferimento;

- fatte salve le eventuali sanzioni di cui all'art. 9 della L.R. 80/2015, il Concessionario decaduto è obbligato al rilascio dell'immobile e al rilascio delle aree ed al ripristino dei luoghi;

CESSAZIONE:

- alla cessazione della concessione, per decorrenza del termine di durata sopra indicato, revoca, rinuncia, decadenza, la concessione si risolve automaticamente col conseguente obbligo del Concessionario di ripristino dell'area e degli spazi occupati entro i termini assegnati;
- qualora il Concessionario non ottemperi a quanto sopra, si farà luogo all'esecuzione d'ufficio in danno del Concessionario, salvo che su istanza di questi l'Amministrazione concedente non ritenga di esonerarlo; nel qual caso il Concessionario non avrà diritto a compensi od indennizzi di sorta e fatta salva la facoltà della concedente di acquisire le opere al demanio, senza oneri per l'Amministrazione;
- il Concessionario è edotto che, in caso di accertata incompatibilità idraulica dei manufatti oggetto della presente concessione, ovvero dei manufatti ai quali risultano incorporati, ancorati o staffati, da parte dell'Autorità competente, gli stessi potranno essere oggetto di rimozione o adeguamento. In tal caso, il Concessionario si obbliga a rimuovere oppure adeguare i manufatti in concessione, a propria cura e spese, entro i termini stabiliti dall'Amministrazione concedente, con l'avvertenza che la mancata ottemperanza costituisce causa di decadenza della concessione;

SANZIONI:

- ai sensi dell'articolo 9, comma 1 della L.R. 80/2015, così come stata modificata da articolo 27 L.R. 70/2018, ove non diversamente sanzionate, le violazioni agli obblighi ed alle prescrizioni stabilite dal presente disciplinare di concessione comportano l'applicazione della sanzione amministrativa da euro 300,00 a euro 3.000,00;
- fermo restando quanto previsto dagli articoli 27 e 35 del decreto del Presidente della Repubblica 6 giugno 2001, n. 380 (Testo unico delle disposizioni legislative e regolamentari in materia edilizia), le violazioni che alterano lo stato dei luoghi con pregiudizio del regime idraulico, fatte salve le sanzioni penali, sono punite con sanzione pecuniaria da euro 2.000,00 a euro 20.000,00;

ULTERIORI OBBLIGHI DEL CONCESSIONARIO:

Il Concessionario inoltre:

- rimane il solo ed unico responsabile agli effetti del risarcimento di tutti i danni che fossero arrecati alla proprietà privata, a cose o persone per effetto di quanto autorizzato e comunque tenendo indenne la Regione Toscana da qualsiasi responsabilità, anche giudiziale, per eventuali danni, reclami o molestie che potessero derivare dai lavori in argomento;
- è obbligato, ai sensi dell'art. 2 del R.D. n.523/1904, ad eseguire a proprie spese e non appena ricevutane intimazione, tutte quelle varianti e modifiche, compresa anche l'eventuale demolizione delle opere stesse e la messa in pristino dello stato dei luoghi, che a giudizio insindacabile dell'Autorità idraulica, si rendessero necessarie per garantire il buon regime idraulico o in seguito all'accertamento di effetti dannosi delle opere stesse o per le variate condizioni del corso d'acqua o per ogni altro pubblico interesse che potesse sopravvenire;
- dovrà provvedere a ripristinare tempestivamente qualsiasi danno o guasto causato alle opere idrauliche ed al corso d'acqua in generale per effetto della presente autorizzazione, in conformità alle prescrizioni che saranno impartite dalla competente Autorità idraulica;
- è tenuto all'osservanza delle disposizioni del R.D. 523/1904 sulle opere idrauliche nonché delle prescrizioni legislative e regolamentari vigenti, quali quelle concernenti la tutela delle acque pubbliche, dell'agricoltura, della fauna ittica, dell'industria, dell'igiene e della pubblica incolumità;

CANONE-CAUZIONE-IMPOSTA REGIONALE:

- ai sensi delle norme vigenti in materia di infrastrutture di comunicazione elettronica, ed in particolare del D.Lgs. 259/2003, come specificato nella sentenza della Corte di Cassazione

14788/2014, la società richiedente è esente dal pagamento del canone annuo, dalla costituzione della cauzione e dalla corresponsione dell'imposta regionale;

- per quanto non espressamente previsto dal presente decreto di concessione si applicano le vigenti disposizioni, di legge e di regolamento, statali e regionali, ed in particolare il Codice Civile, la normativa concernente il buon regime delle acque, nonché l'igiene e la sicurezza pubblica, l'edilizia e l'urbanistica vigenti nel territorio dove i beni sono ubicati;

RILEVATO che l'inosservanza delle condizioni e prescrizioni cui è vincolato il presente provvedimento, al pari dell'inosservanza delle norme contenute nel Capo VII del R.D. 523/1904, comporterà denuncia all'Autorità Giudiziaria ai sensi dell'art. 374 della L. 2248/1865 allegato F, oltre le sanzioni di cui all'art. 9 della L.R. 80/2015,

DECRETA

1. il rilascio a Open Fiber S.p.A., c.f. 09320630966, con sede legale in Via Luisa Battistotti Sassi, n. 11 nel Comune di Milano (MI), della concessione per i lavori di realizzazione, posa in opera e manutenzione di cavi in fibra ottica nel Comune di Ponsacco (PI) relativamente a vari attraversamenti e parallelismi sul corso d'acqua senza nome (BV9738), sul tratto tombato del corso d'acqua senza nome (BV9768), sul corso d'acqua senza nome (BV9793), sul tratto tombato del corso d'acqua senza nome (BV9808), sul corso d'acqua senza nome (BV9826), sul tratto tombato del corso d'acqua senza nome (BV9896), sul corso d'acqua senza nome (BV9916), sul corso d'acqua senza nome (BV9937), sul tratto tombato del corso d'acqua senza nome (BV9695), sul corso d'acqua senza nome (BV9773), sul tratto tombato del corso d'acqua senza nome (BV9779), sul Fiume Cascina (BV10141), sul tratto tombato della Fossa Nuova (2) (BV205360), sulla Fossa Nuova (5) (BV205361), sul tratto tombato del corso d'acqua senza nome (BV10458) e sulla Fossa Nuova (5) (BV10734), così come descritti negli elaborati depositati agli atti di questo Settore;

2. di autorizzare, ai soli fini idraulici ai sensi e per gli effetti dell'art.2, comma 1, lettera i) e lettera n) della L.R. 80/2015 e degli artt. 93, 95, 97 e 98 del R.D. 523/1904, l'esecuzione delle opere, così come descritte e rappresentate negli elaborati sopra elencati, necessarie alla realizzazione, posa in opera e manutenzione di cavi in fibra ottica nel Comune di Ponsacco (PI) relativamente a vari attraversamenti e parallelismi sul corso d'acqua senza nome (BV9793), sul tratto tombato del corso d'acqua senza nome (BV9808), sul corso d'acqua senza nome (BV9826), sul tratto tombato del corso d'acqua senza nome (BV9896), sul corso d'acqua senza nome (BV9916), sul corso d'acqua senza nome (BV9937), sul tratto tombato del corso d'acqua senza nome (BV9695), sul corso d'acqua senza nome (BV9773), sul tratto tombato del corso d'acqua senza nome (BV9779), sul Fiume Cascina (BV10141), sul tratto tombato della Fossa Nuova (2) (BV205360), sulla Fossa Nuova (5) (BV205361), sul tratto tombato del corso d'acqua senza nome (BV10458) e sulla Fossa Nuova (5) (BV10734);

3. che la realizzazione delle opere sia sottoposta alle prescrizioni tecniche e generali individuate in premessa;

4. che gli obblighi derivanti dalla presente concessione sono regolati come stabilito nel presente decreto di concessione;

5. che la presente concessione avrà la durata di anni 19 (diciannove), decorrenti dalla data del presente decreto di concessione, secondo le condizioni e le clausole sopra espresse;

6. che la concessione di cui al presente atto è rilasciata ai soli fini di tutela delle opere idrauliche e del buon regime delle acque pubbliche, giusto l'art. 2 del R.D. 523/1904, e pertanto fa salvi e impregiudicati i diritti di terzi;

7. di dare atto che, ai sensi dell'art. 93 del D.Lgs. 01/08/2003, n. 259 "Codice delle comunicazioni elettroniche", la concessione del demanio idrico necessario per i lavori di che trattasi è rilasciata a titolo gratuito;

8. che il richiedente è a conoscenza che, ferme restando le vigenti disposizioni urbanistiche del Comune interessato, in assenza della presente concessione non possono iniziare i lavori.

9. di trasmettere per via telematica il presente provvedimento al Richiedente.

Avverso il presente provvedimento è ammesso ricorso nei confronti dell'Autorità Giudiziaria competente nei termini di legge.

IL DIRIGENTE



REGIONE TOSCANA

DIREZIONE DIFESA DEL SUOLO E PROTEZIONE CIVILE

SETTORE GENIO CIVILE VALDARNO INFERIORE

Responsabile di settore Enzo DI CARLO

Incarico: Ordine di Servizio artt. 4bis, 7 e 9 L.R. 1/2009 n. 691 del 13-09-2024

Decreto soggetto a verifica di cui all'art. 7 del disciplinare di controllo ai sensi della DGR n. 521/2024

Numero adozione: 21941 - Data adozione: 02/10/2024

Oggetto: Pratica SIDIT n. 1433/2024. Procedimento n. 2370/2024. Codice locale LI9164. GCVI-Acque. Concessione di derivazione di acque pubbliche sotterranee nel territorio del Comune di CASTAGNETO CARDUCCI (LI). Richiedente: A.S.A S.p.A..

Il presente atto è pubblicato sul BURT ai sensi degli articoli 4, 5 e 5 bis della l.r. 23/2007 e sulla banca dati degli atti amministrativi della Giunta regionale ai sensi dell'art.18 della l.r. 23/2007. E' escluso dalla pubblicazione l'allegato A nel rispetto dei limiti alla trasparenza posti dalla normativa statale.

Data certificazione e pubblicazione in banca dati ai sensi L.R. 23/2007 e ss.mm.: 02/10/2024

Documento informatico firmato digitalmente ai sensi del testo unico D.P.R. 28 dicembre 2000,n. 445, del D.Lgs. 7 marzo 2005, n. 82 e norme collegate, il quale sostituisce il testo cartaceo e la firma autografa.

Numero interno di proposta: 2024AD024653

IL DIRIGENTE

Vista la legge del 07/08/1990, n. 241, “Nuove norme del procedimento amministrativo” e smi;

Visto il R.D. del 11/12/1933, n. 1775, “Testo unico delle disposizioni di legge sulle acque e impianti elettrici”;

Visto il D.P.R. del 18/12/1999, n. 238, “Regolamento recante norme per l'attuazione di talune disposizioni della legge 5 gennaio 1994, n. 36, in materia di risorse idriche.”;

Visto il D.Lgs del 12/07/1993, n.275, “Riordino in materia di concessione di acque pubbliche”, e in particolare l’art.9;

Visto il D. Lgs del 03/04/2006, n. 152, “Norme in materia ambientale” e smi, e in particolare gli artt. 95 e 96;

Vista la Deliberazione del Consiglio della Regione Toscana del 25/01/2005, n. 6, “Approvazione del piano di tutela delle acque della Toscana”;

Vista la D.G.R.T. n. 269/2009 che recepisce la decisione n. 2 del 16/02/2007 del Comitato Tecnico di Bacino Toscana Costa, relativa all’individuazione dei corpi idrici a criticità e alla valutazione delle disponibilità della risorsa per corpi idrici omogenei con conseguenti limiti d’uso in riferimento all’obiettivo di equilibrio del bilancio idrico, con la quale si definiscono tra l’altro i criteri per il rilascio delle concessioni, per l’utilizzo di acqua pubblica, da parte delle Autorità competenti;

Vista la L.R. del 28/12/2015, n. 80, “Norme in materia di difesa del suolo, tutela delle risorse idriche e tutela della costa e degli abitati costieri”;

Vista la D.G.R.T. del 23/02/2016, n. 122, per il subentro nei procedimenti, ai sensi dell’art. 11 bis comma 2 della L.R. 22/2015, in materia di difesa del suolo;

Vista la D.G.R.T. del 16/03/2016, n. 194, “Concessioni di acque pubbliche e di aree del demanio fluviale. Approvazione degli schemi tipo di disciplinare, come da DGR 29 Dicembre 2015 n.1341, ed ulteriori disposizioni per l’istruttoria ed il rilascio”;

Vista la D.G.R.T. del 01/08/2016, n. 815, “Regolamento di attuazione dell’articolo 11 della legge regionale 28 dicembre 2015 n.80 (Disposizioni per l'utilizzo razionale della risorsa idrica e per la disciplina dei procedimenti di rilascio dei titoli concessori e autorizzatori per l'uso dell'acqua). Approvazione definitiva”;

Visto il D.P.G.R.T. del 21/04/2015 n. 51/R/2015, “Regolamento di attuazione dell’articolo 11, comma 1, lettere e) ed f) della legge regionale 28 dicembre 2015, n. 80 (Norme in materia di difesa del suolo, tutela della risorsa idrica e tutela della costa e degli abitati costieri). Disciplina degli obblighi di misurazione delle portate e dei volumi dei prelievi e delle restituzioni di acqua pubblica e delle modalità di trasmissione dei risultati delle misurazioni”;

Visto il D.P.G.R.T. del 16/08/2016, n. 61/R/2016, “Regolamento di attuazione dell’articolo 11, commi 1 e 2, della legge regionale 28 dicembre 2015, n. 80 (Norme in materia di difesa del suolo, tutela delle risorse idriche e tutela della costa e degli abitati costieri) recante disposizioni per l'utilizzo razionale della risorsa idrica e per la disciplina dei procedimenti di rilascio dei titoli concessori e autorizzatori per l'uso di acqua. Modifiche al d.p.g.r. 51/R/2015”, così come modificato dalla D.G.R. n. 830 del 31/07/2017;

Vista la D.G.R.T. del 31/07/2017, n. 830, “Norme per il razionale utilizzo della risorsa idrica, per la

semplificazione ed il coordinamento dei procedimenti di rilascio dei titoli concessori e autorizzatori per l'uso delle acque pubbliche e per la determinazione dei canoni di concessione. Modifiche al d.p.g.r. 61/R/2016 e al d.p.g.r. 51/R/2015”;

Vista la D.G.R.T del 07/08/2017, n. 889, “Delibera di determinazione dei canoni sulle utilizzazioni delle Acque Pubbliche” e la D.G.R.T. del 23/10/2023, n. 1208, “Aggiornamento per l'annualità 2023 dei canoni di concessione per l'uso di acqua e degli indennizzi tenendo conto di quanto previsto dal Documento di Economia e Finanza (NADEF) in merito al "tasso di inflazione programmata (TIP)" del 4,3%”;

Vista la deliberazione n. 3 del 14/12/2017 dell’Autorità di bacino distrettuale dell’Appennino Settentrionale, avente ad oggetto l’adozione della “Direttiva per la valutazione ambientale ex ante delle derivazioni idriche in relazione agli obiettivi di qualità ambientale definiti dal Piano di gestione del distretto idrografico dell’Appennino Settentrionale” e successivi aggiornamenti;

Vista la L.R. del 19/03/2015, n. 30, “Norme per la conservazione e la valorizzazione del patrimonio naturalistico - ambientale regionale. Modifiche alla L. 24/1994, alla L.R. 65/1997, alla L.R. 24/2000 ed alla L.R. 10/2010” ;

Vista la D.G.R.T. del 21/01/2019, n. 58, “Indirizzi di prima applicazione per la valutazione ambientale ex ante delle derivazioni idriche e l’individuazione del deflusso ecologico in relazione agli obiettivi di qualità ambientale definiti dai Piani di gestione delle acque delle autorità di distretto idrografico ricadenti nel territorio della Regione Toscana”;

RICHIAMATA la D.G.R.T. n.1551 del 27/12/2022, così come modificata dalla D.G.R.T. n. 326 del 27/03/2023, “Accordo di semplificazione, ai sensi dell’art. 11 della Legge 241/1990 e degli articoli 9 e 10 della L.R. n.57/2017, con A.S.A. S.p.A. sulle utenze di acque pubbliche. Modifica Delibera Giunta Regionale 1551/2022.” e recante in allegato A: “Accordo di semplificazione ai sensi dell’art. 11 della L. 241/90 e degli articoli 9 e 10 della L.R. 57/2017”, tra Regione Toscana - Direzione Difesa del Suolo e Protezione Civile e Azienda Servizi Ambientali S.p.A.;

PRESO ATTO della sottoscrizione dell’accordo di cui sopra, avvenuta in data 01/06/2023;

Vista l’istanza unica, presentata secondo le modalità di cui all’art. 4 dell’allegato A alla su richiamata delibera e acquisita al protocollo della Regione Toscana con numero 325452 del 5 luglio 2023, della Società Azienda Servizi Ambientali S.p.A., con sede legale in via del Gazometro 9, 57122 Livorno, codice fiscale e Partita IVA 01177760491, con la quale viene chiesta, tra le altre, la concessione per la derivazione di acqua pubblica sotterranea ad uso civile e potabile, pratica Sidit 1433/2024 – Procedimento n. 2370/2024, LI9164;

Visto che l’emungimento interessa 5 pozzi esistenti, aventi le caratteristiche riportate nella seguente tabella:

id. punto di prelievo	codice origine gestore	descrizione impianto	g.boaga EST [m]	g.boaga NORD [m]	Fg	Pt	portata punto di prelievo [l/s]	portata punto di prelievo [m ³ /anno]	profondità [m]	Diametro [mm]
9168	ACAP0002D0000069	PZ CAMPI AL MARE 1	1629622,50	4782865,39	34	247	5,00	157.680	63	315
9164	ACAP0002D000006A	PZ CAMPI AL MARE 2	1629276,68	4783602,09	29	133	5,00	157.680	50	200
14.140	ACAP0002D0000067	PZ CAMPI AL MARE 3 B	1629514,70	4783048,30	29	174	5,00	157.680	55	315
11.110	ACAP0002D000006B	PZ CAMPI AL MARE 4	1629276,33	4783569,23	29	142	5,00	157.680	53,8	315
14.142	ACAP0002D000006C	PZ CAMPI AL MARE 5	1628820,66	4783611,29	28	409	5,00	157.680	54	315

Considerato che il volume annuale previsto in concessione, date le caratteristiche della struttura, è di 788400 (Settecentoottantottomila quattrocento) metri cubi, la portata media di concessione su cui calcolare il canone è pari a 25 (Venticinque) l/s medi annui;

Considerato che l'acqua così prelevata viene concessa ad uso potabile, per alimentare la rete idrica relativa a ACQUEDOTTO DI BELVEDERE-CAMPI AL MARE;

Visto il parere favorevole della Autorità di Bacino Distrettuale dell'Appennino Settentrionale ricevuto con Prot. n. 452413 del 04/10/2023, per il quantitativo annuo massimo richiesto;

Valutata la compatibilità del prelievo previsto ai sensi della Direttiva Derivazioni della Autorità di Bacino Distrettuale dell'Appennino Settentrionale approvata in Conferenza Istituzionale Permanente, con Delibera n. 3 del 14/12/2017, pubblicata sulla G.U. n. 43 del 21/2/2018;

Visto che il prelievo in oggetto si trova così collocato nei confronti di aree protette di cui alla LR 30/2015 art. 88: "i pozzi sono tutti più profondi di 50 metri, la trasmissione della depressione alla falda superficiale può essere ritenuta irrilevante." è quindi possibile escludere il presente intervento dalle procedure di VINCA o Screening di VINCA;

Dato atto che è stata acquisita agli atti del settore la dichiarazione sostitutiva, resa ai sensi dell'articolo 46 e dell'articolo 47 del Decreto del Presidente della Repubblica 28/12/2000, n. 445, attestante l'assenza delle cause di divieto, di decadenza o di sospensione previste dall'articolo 67 del Decreto Legislativo 06/09/2011, n. 159, sottoscritta in data 13/09/2024 dal rappresentante legale della società;

Visto il disciplinare, denominato Allegato A, contenente gli obblighi e le condizioni cui è vincolato il rapporto di concessione di derivazione di acqua pubblica, redatto in conformità allo schema approvato con D.G.R. n. 194 del 16/03/2016, firmato digitalmente in data 09/09/2024 dal legale rappresentante della ditta richiedente, allegato al presente atto e che ne costituisce parte integrante e sostanziale;

Considerato che il richiedente ha corrisposto gli importi dei seguenti pagamenti:

- contestualmente al deposito dell'istanza, ai sensi del combinato disposto dagli art. 4 e 8 dell'Accordo, le spese d'istruttoria, pari a € 1000,00, mediante bonifico sul c/c bancario intestato a Regione Toscana, IBAN: IT41X0760102800001031581018, effettuato in data 27/06/2023;
- marca da bollo di € 16,00 annullata per la presentazione dell'istanza unica in data 08/07/2024, con identificativo: 01230458527578;
- il canone per l'anno 2023 corrisposto entro i termini, come canone provvisorio, in un'unica soluzione con gli altri canoni, così come richiesto con nota prot. 0172745 del 15/03/2024;
- il contributo idrografico pari a € 164,77, corrisposto per mezzo di bonifico bancario su conto corrente intestato a Regione Toscana, IBAN: IT41X0760102800001031581018, in data ;
- il deposito cauzionale pari a € 4613,43, corrisposto per mezzo di bonifico bancario su conto corrente intestato a Regione Toscana, IBAN: IT41X0760102800001031581018, in data ;
- il bollo per l'emissione del presente atto comprensivo di disciplinare, ai sensi del D.P.R 642/72 ss.mm.ii., pari a € 32,00, corrisposto mediante l'annullamento di n. 2 marche da bollo, con identificativi: 01211415455065 e 01211415455054, del 03/09/2024;

Dato atto che a seguito dell'esperita istruttoria non sono emersi ulteriori elementi volti a determinare un provvedimento di diniego al rilascio dell'atto di concessione demaniale idrica;

Dato atto che il Responsabile del Procedimento è il titolare di incarico di Elevata Qualificazione del settore Genio Civile Valdarno Inferiore;

Accertata la regolarità tecnica attestante la correttezza dell'azione amministrativa del presente atto che con la sottoscrizione dello stesso viene attestata;

Dichiarata l'assenza di conflitto di interessi da parte del Dirigente sottoscrittore, ai sensi dell'art. 6 bis della L. 7 agosto 1990, n. 241, introdotto dalla L. 6 novembre 2012, n. 190;

Tutto ciò premesso e considerato

DECRETA

1. di rilasciare alla società "Azienda Servizi Ambientali S.p.A.", C.F./P.I.: 01177760491, con sede legale in via del Gazometro 9, 57122 Livorno, la Concessione demaniale idrica per la derivazione di acque pubbliche sotterranee mediante 5 pozzi esistenti, ubicati nel territorio del Comune di CASTAGNETO CARDUCCI (LI), località SUGHERICCIO, precisamente nel luogo e secondo le modalità di presa, già indicati nella tabella in premessa e riportate nell'art. 1 del disciplinare, denominato Allegato A, parte integrante e sostanziale del presente atto;
2. di stabilire che l'esercizio della derivazione di acque pubbliche sarà conforme al contenuto degli elaborati progettuali presentati a corredo dell'istanza e avverrà secondo le prescrizioni contenute nel suddetto disciplinare, redatto in conformità allo schema approvato con D.G.R. n. 194 del 16/03/2016, sottoscritto dal richiedente in data ; in particolare sono stabilite le seguenti condizioni:
 - il volume annuale concesso è di 788400 (Settecentotantottomila quattrocento) metri cubi ad uso potabile;
 - la portata media di concessione su cui calcolare il canone è pari a 25 (Venticinque) l/s medi annui;
 - il periodo di utilizzo dell'acqua è compreso dal 1 Gennaio al 31 Dicembre (estremi inclusi) di ogni anno e la durata della concessione è stabilita in anni 15 (Quindici) dalla data del presente atto;
3. di dare atto che, per ogni effetto di legge, il richiedente elegge il proprio domicilio presso la propria sede legale.
4. La Regione Toscana resta sollevata da ogni onere e responsabilità in dipendenza dell'attingimento, inclusi gli eventuali danni verso terzi e qualsiasi altro danno si possa verificare, durante l'esercizio della derivazione, alle persone ed alla proprietà pubblica e privata, che saranno in ogni caso posti a carico del Concessionario.
5. L'utilizzazione di acque destinate al consumo umano è concessa nel rispetto delle norme di tutela previste dalla normativa vigente. Il concessionario è responsabile per il rispetto di tali norme, con particolare riferimento al giudizio di idoneità all'uso potabile, reso dalla competente Autorità sanitaria ai sensi del d.lgs. n. 31/2001.
6. Il presente atto è trasmesso al richiedente.

Avverso il presente provvedimento è ammesso ricorso nei confronti dell'autorità giudiziaria competente nei termini di legge.

IL DIRIGENTE

Allegati n. 1

A

DISCIPLINARE

344a06f4a6bd8eb2e9c689e2bdca207c8134a14a042fb688a284d18b4434ebf8



REGIONE TOSCANA

DIREZIONE DIFESA DEL SUOLO E PROTEZIONE CIVILE

SETTORE GENIO CIVILE VALDARNO INFERIORE

Responsabile di settore Enzo DI CARLO

Incarico: Ordine di Servizio artt. 4bis, 7 e 9 L.R. 1/2009 n. 691 del 13-09-2024

Decreto soggetto a verifica di cui all'art. 7 del disciplinare di controllo ai sensi della DGR n. 521/2024

Numero adozione: 21942 - Data adozione: 02/10/2024

Oggetto: R.D. 523/1904, della L.R. 80/2015 e del D.P.G.R. 60/R/2015. Pratica Sidit n. 6182/2024 - Concessione con contestuale rilascio di autorizzazione idraulica per lo sviluppo della rete in fibra ottica interferente con vari corsi d'acqua appartenenti al reticolo idrografico regionale ex L.R.79/2012 s.m.i. per attraversamenti della rete di diversa tipologia nel Comune di San Miniato (PI). Richiedente Open Fiber S.p.A.

Il presente atto è pubblicato sul BURT ai sensi degli articoli 4, 5 e 5 bis della l.r. 23/2007 e sulla banca dati degli atti amministrativi della Giunta regionale ai sensi dell'art.18 della l.r. 23/2007.

Data certificazione e pubblicazione in banca dati ai sensi L.R. 23/2007 e ss.mm.: 02/10/2024

Documento informatico firmato digitalmente ai sensi del testo unico D.P.R. 28 dicembre 2000,n. 445, del D.Lgs. 7 marzo 2005, n. 82 e norme collegate, il quale sostituisce il testo cartaceo e la firma autografa.

Numero interno di proposta: 2024AD024409

IL DIRIGENTE

VISTI gli artt. 93, 95, 97 e 98 del R.D. 523/1904 “Testo unico delle disposizioni di legge intorno alle opere idrauliche delle diverse categorie” e s.m.i.;

VISTA la L. 37/94 “Norme per la tutela ambientale delle aree demaniali, dei fiumi, torrenti, laghi e altre acque pubbliche”;

VISTO il D.Lgs n. 112 del 31/03/1998 “Conferimento di funzioni e compiti amministrativi dello Stato alle regioni ed agli enti locali”, in attuazione del capo I della legge 15 marzo 1997, n. 59;

VISTA la L.R. 22/2015 “Riordino delle funzioni provinciali e attuazione della legge 7 aprile 2014 n.56” che dispone in ordine al trasferimento alla Regione Toscana della gestione del demanio idrico e dell’introito dei relativi proventi;

VISTA la L.R. 41/2018 “Disposizioni in materia di rischio di alluvioni e di tutela dei corsi d’acqua in attuazione del Decreto legislativo 23 febbraio 2010 n. 49 (Attuazione della direttiva 2007/60/CE relativa alla valutazione ad alla gestione dei rischi di alluvioni). Modifiche alla l.r. 80/2015 e alla l.r. 65/2014”;

VISTA la L.R. 80/2015 “Norme in materia di difesa del suolo, tutela delle risorse idriche e tutela della costa e degli abitati costieri”, ed in particolare l’art. 2 lett. i) e n);

VISTA la L.R. 79/2012 “Nuova disciplina in materia di consorzi di bonifica. Modifiche alla l.r. 69/2008 e alla l.r.91/1998. Abrogazione della l.r. 34/1994”;

VISTO il reticolo idrografico ed il reticolo di gestione di cui alla L.R. 79/12, nel loro ultimo aggiornamento vigente;

VISTA la Delibera n. 1315 del 23/10/2019 “Direttive regionali per la manutenzione dei corsi d’acqua e per la protezione e conservazione dell’ecosistema toscano. Art. 24 bis l.r. 80/2015-art.22 comma 2 lettera b) L.R. 79/2012. sostituzione d.g.r. 293/2015”;

VISTO il Decreto Dirigenziale n. 463 del 12/02/2016 con il quale sono stati approvati gli schemi di decreto per l’esercizio delle funzioni in materia di difesa del suolo e della tutela della costa;

VISTO il D.P.G.R. n. 60/R del 12/08/2016 avente ad oggetto “Regolamento in attuazione dell’articolo 5 della legge regionale 28 dicembre 2015 n.80 (Norme in materia di difesa del suolo, tutela delle risorse idrica e tutela della costa e degli abitati costieri) recante disciplina del rilascio delle concessioni per l’utilizzo del demanio idrico e criteri per la determinazione dei canoni”, d’ora in poi denominato “Regolamento”;

VISTA la L.R. n. 77 del 11/11/2016 “Disposizioni urgenti in materia di concessioni del demanio idrico”;

VISTO il D.P.G.R. n. 45/R 8 agosto 2017 “Modifiche al Regolamento emanato con decreto del Presidente della Giunta Regionale 12 agosto 2016 n.60/R”;

VISTA la D.G.R.T. n. 1414 del 17/12/2018 “Disposizioni in materia di concessioni per l’occupazione del demanio idrico- Modifiche alla d.g.r.t. 888/2017”.

VISTA la L.R.T. n. 57 del 13 ottobre 2017 “Disposizioni in materia di canoni per l’uso del demanio idrico e per l’utilizzazione delle acque. Modifiche alla l.r. 77/2016”;

VISTA la D.G.R.T n. 1035 del 05/08/2019 con cui si è stabilito di confermare, per l’annualità 2019, la determinazione dei canoni così come previsti per l’annualità 2018, negli importi di cui all’allegato A della D.G.R.T. n. 888/2017 ed i contenuti di cui alla D.G.R.T. 1414/2018;

VISTA la D.G.R.T. n. 124 del 10/02/2020 “Modifiche al Regolamento emanato con decreto del Presidente della Giunta Regionale 12 agosto 2016 n. 60/r. Approvazione”;

VISTA la D.G.R.T. n. 1555 del 27/12/2022 “Aggiornamento dei canoni per l'uso del demanio idrico ai sensi della l.r. n. 80/2015 e del d.p.g.r. n. 60/R/2016” e richiamato, per quanto non diversamente disposto, il contenuto delle delibere n. 888 del 07/08/2017, n. 1414 del 17/12/2018 e n. 229 del 24/02/2020;

VISTA la Legge 241/1990 e ss.mm.ii. “Nuove norme in materia di procedimento amministrativo e di diritto di accesso ai documenti amministrativi” così come modificata dalla Legge n. 69/2009 e 190/2012;

VISTO il D.P.G.R. 42/R “Regolamento per lo svolgimento delle attività di polizia idraulica, polizia delle acque e servizio di piena, in attuazione dell’articolo 5 della l.r. 28 dicembre 2015 n. 80” (Norme in materia di difesa del suolo, tutela della risorsa idrica e tutela della costa e degli abitati costieri);

VISTA la richiesta di concessione presentata da Open Fiber S.p.A., c.f. 09320630966, con sede legale nel Comune di Milano (MI), Via Luisa Battistotti 11, pervenuta al protocollo regionale con n. prot. 467861 del 30/08/2024 (Sidit n. 6182/2024) per lo sviluppo della rete in fibra ottica interferente per vari attraversamenti di diversa tipologia con vari corsi d’acqua nel Comune di San Miniato (PI);

DATO ATTO che la società richiedente, esente dal pagamento degli oneri istruttori per effetto delle norme vigenti in materia di infrastrutture di comunicazione elettronica, ed in particolare del D. Lgs. 259/2003, come specificato nella sentenza della Corte di Cassazione 14788/2014, ha provveduto al pagamento di Euro 16,00 per una marca da bollo cartacea id 01240517683736 del 12/09/2024 e di un’ulteriore marca da bollo cartacea da Euro 16,00 id 01240517683793 del 12/09/2024 per la pubblicazione del presente atto;

VISTA la documentazione progettuale trasmessa e considerato che, ai fini della presente concessione, rilevano i seguenti elaborati conservati agli atti di questo Ufficio:

- Relazione tecnica - SAN MINIATO-RT- 10;
- Elaborati progettuali - SAN MINIATO-PL -10;
- Documenti e procura del richiedente;

DATO ATTO che:

- l’istanza è relativa allo sviluppo della rete della fibra ottica nel Comune di San Miniato (PI), che prevede un totale di n. 71 attraversamenti di vari corsi d’acqua così come descritti negli elaborati grafici allegati alla stessa;

- l’autorizzazione richiesta comporta occupazione di aree del demanio idrico dello Stato ascrivibile alla casistica “attraversamenti sotterranei o utilizzando manufatti esistenti” rappresentata al punto 11 e punto 1.6 dell’allegato A alla D.G.R.T. 1555 del 27/12/2022 “Determinazione dei canoni per l’uso del demanio idrico”;

- il progetto prevede anche, localmente, lavori di scavo nelle pertinenze idrauliche di vari corsi d’acqua;

- le interferenze con i corsi d’acqua oggetto del presente decreto sono quelle di seguito elencate:

attraversamento aereo in palificata esistente (tipologia 2):

n. 3 Rio di Santa Maria;

n. 3 Rio Pinocchio;

n. 3 Rio Carriola;

n. 3 Rio Carigana;

n. 3 Rio Daino;
n. 1 Rio Macone;
n. 1 Rio San Bartolomeo;
n. 1 Rio di Vaghera;
n. 4 Rio di Montarcone;
n. 5 Il Botro;
n. 4 Rio della Valle;
n. 1 Rio di Canonico;
n. 2 Rio di Noceto;
n. 2 Torrente Egola;
n. 7 Rio Bramasole;
n. 3 Rio Enzi;
n. 1 Borro della Bestemmia;
n. 4 Rio di San Maiano;
n. 1 Rio Gargozzi;
n.1 Rio Santo Vecchio;
n. 1 Rio Dogana;
n. 2 BV8283;
n. 1 BV8049;
n. 1 MV37757;
attraversamento staffato al ponte lato valle nuovo (tipologia 3):
n. 1 Rio Carigana;
n. 1 Rio San Bartolomeo;
attraversamento staffato al ponte lato monte nuovo (tipologia 4):
n. 1 Rio Cafaggiolo;
attraversamento staffato al ponte lato valle esistente (tipologia 5):
n. 1 Torrente Egola;
attraversamento in subalveo (tipologia 7):
n. 2 Rio Carriola;
n. 2 Rio Daino;
n. 2 Rio San Bartolomeo;
attraversamento a cielo aperto o in minitrincea o su tombatura esistente (tipologia 9):
n. 1 Rio di Vaghera;
attraversamento in cavedio interrato esistente (tipologia 11):
n. 2 Torrente Egola;
DATO ATTO che la concessione oggetto del presente Decreto è rilasciata senza procedura di assegnazione in concorrenza perché rientrante nella fattispecie descritta all'art. 13, comma 1 lettera c del Regolamento sulle concessioni demaniali n. 60/R e ss.mm.ii;

CONSIDERATO che, in virtù di quanto previsto dall'articolo 24 comma 6 del sopra citato Regolamento, il Settore competente ha valutato di poter procedere al rilascio della presente concessione demaniale senza il disciplinare di concessione dando atto che il presente decreto contiene gli elementi essenziali e le clausole che regolano il rapporto giuridico tra Regione Toscana, in qualità di Amministrazione concedente (di seguito denominata "Concedente") ed il Concessionario;

DATO ATTO di quanto dichiarato dal richiedente, ovvero che "L'articolo 93, comma 2, del decreto legislativo 1° agosto 2003, n. 259, e successive modificazioni, si interpreta nel senso che gli operatori che forniscono reti di comunicazione elettronica possono essere soggetti soltanto alle prestazioni e alle tasse o canoni espressamente previsti dal comma 2 della medesima disposizione, restando quindi escluso ogni altro tipo di onere finanziario, reale o contribuito, comunque denominato, di qualsiasi natura e per qualsivoglia ragione o titolo richiesto";

DATO ATTO che il Responsabile del Procedimento è il titolare di incarico di elevata qualificazione "Gestione attività e procedure tecnico autorizzative per la difesa del suolo Valdarno Inferiore";

DATO ATTO che è abilitato ad emanare il provvedimento finale il Dirigente del Genio Civile Valdarno Inferiore competente per territorio;

CONSIDERATO che:

- la richiesta presenta i requisiti per il rilascio della concessione, rispettando le prescrizioni di seguito riportate e le disposizioni disciplinate dal Capo VII del R.D 523/1904 e dalla normativa nazionale e regionale di riferimento;

- è stata accertata, ai sensi dell'art. 3 D.P.G.R. 42/R/2018, la compatibilità idraulica delle opere in progetto;

DATO ATTO che, nella realizzazione delle opere dovranno essere osservate tutte le prescrizioni, generali e tecniche, contenute ed elencate nel presente Decreto Dirigenziale;

PRESCRIZIONI TECNICHE:

1. durante l'esecuzione dei lavori non dovrà essere mai impedito o ostacolato il regolare deflusso delle acque né essere mai ridotta l'efficienza idraulica del tratto di corso d'acqua interessato dai lavori;

2. durante l'esecuzione dei lavori dovranno essere messi in atto tutti gli accorgimenti e le precauzioni necessarie affinché l'interferenza con la dinamica fluviale non determini aggravio di rischio idraulico ed in generale pericolo per l'incolumità delle persone e danni ai beni pubblici e privati;

3. tutte le opere provvisorie occorrenti per l'esecuzione dei lavori dovranno ingombrare il meno possibile l'alveo del corso d'acqua ed in ogni caso dovranno essere rimosse a lavori ultimati e comunque prima del sopraggiungere delle piene;

4. tutti i lavori dovranno essere eseguiti a perfetta regola d'arte secondo le normative, le specifiche e le linee guida esistenti per i materiali da costruzione e le modalità;

5. al termine dei lavori eventuali materiali di risulta, detriti ed opere provvisorie dovranno essere allontanati dalle pertinenze fluviali e dovrà essere ripristinato lo stato dei luoghi;

6. dovrà essere sempre garantito l'accesso all'alveo al personale degli Enti competenti, addetto alla vigilanza e alla manutenzione del corso d'acqua; inoltre durante l'esecuzione dei lavori si dovrà ottemperare alle seguenti prescrizioni impartite dall'Ufficio ai fini del rispetto della compatibilità idraulica:

- 6.1 Per la posa in opera di cavidotto da realizzarsi in parallelo a corsi d'acqua censiti nel reticolo idrografico ai sensi della L.R. 79/2012, è necessario rispettare le seguenti distanze:

- in prossimità di corsi d'acqua incisi (privi di argini): il cavidotto deve essere ubicato ad una distanza superiore ai 4 metri dal ciglio di sponda del corso d'acqua;

- in prossimità di corsi d'acqua dotati di argini, il cavidotto deve essere ubicato ad una distanza superiore ai 10 metri dal piede esterno dell'argine;

- 6.2 Per la posa in opera dei pozzetti d'ispezione, devono essere rispettate le seguenti distanze:

- in prossimità di corsi d'acqua incisi (privi di argini), i pozzetti d'ispezione devono essere ubicati ad una distanza superiore a 4 metri dal ciglio di sponda del corso d'acqua;

- in prossimità di corsi d'acqua dotati di argini: i pozzetti d'ispezione devono essere ubicati ad una distanza superiore a 10 metri dal piede esterno dell'argine;

- 6.3 Per quanto riguarda la realizzazione di attraversamenti sotterranei del corso d'acqua con cavidotto sotterraneo posato in opera con metodologia no dig (senza scavo), devono essere rispettate le seguenti distanze:

Corsi d'acqua incisi (privi di argini):

- La posa del cavidotto deve essere effettuata in modo che la quota dell'estradosso del cavidotto rispetto al fondo dell'alveo sia ad una profondità minima di 2 metri. Questo significa che la parte superiore del cavidotto (estradosso) deve essere situata almeno 2 metri sotto il talweg.

Corsi d'acqua dotati di argini:

- La posa del cavidotto deve essere effettuata in modo che la quota dell'estradosso della tubazione non sia inferiore alla quota calcolata, pari a 2 volte l'altezza arginale rispetto al piede d'argine esterno del corso d'acqua.

- Per quanto riguarda le modalità operative della TOC, è evidenziato il vincolo assoluto di non poter fare scavi nella fascia di rispetto dei dieci metri dal piede d'argine esterno. Pertanto, il punto di lancio dovrà essere posto ad una distanza maggiore di 10 metri dal piede d'argine esterno;

6.4 gli attraversamenti del cavidotto staffati a ponti esistenti dovranno essere ubicati unicamente a valle e non potranno essere staffati al ponte a monte. La quota di imposta del cavidotto dovrà essere superiore a quella l'intradosso dell'impalcato dell'attraversamento di modo che l'installazione non parzializzi la sezione di deflusso esistente;

6.5 per la realizzazione del cavidotto in fibra ottica (F.O.) in trincee stradali su ponti o tombini, lo scavo non dovrà in alcun modo interferire con la struttura portante dell'attraversamento stesso. In caso di interventi manutentivi che richiedano lo spostamento del cavidotto e/o qualora questo dovesse ostacolare le attività istituzionali degli Enti territorialmente competenti, qualsiasi operazione di scollegamento delle telecomunicazioni e i relativi costi saranno a carico del concessionario. Gli Enti citati saranno esonerati da qualsiasi controversia derivante dagli eventuali disagi causati dal momentaneo distacco della linea;

6.6 per gli attraversamenti di corsi d'acqua con la metodologia "aerea", nel caso in cui il cavo in fibra ottica (F.O.) e/o il supporto a sostegno del cavo non garantissero il libero accesso alle aree interessate e/o ostacolassero le attività istituzionali di questo Ente e del Consorzio di Bonifica territorialmente competente, qualsiasi operazione di scollegamento delle telecomunicazioni e i relativi costi saranno a carico del concessionario. Gli Enti citati saranno esonerati da qualsiasi controversia derivante dagli eventuali disagi causati dal momentaneo distacco della linea;

7. i lavori che in qualsiasi modo interesseranno l'alveo del corso d'acqua dovranno essere eseguiti in condizioni meteorologiche favorevoli mentre in condizioni di meteo avverse che interessano l'area oggetto di intervento (in particolare con codice allerta arancione o rosso del Centro Funzionale Regionale) dovranno essere interrotti per tutta la durata dell'avviso;

8. qualora si renda necessario, da parte dei soggetti competenti in materia di difesa del suolo, effettuare interventi di varia natura riguardanti il corpo idrico in argomento, che possano in qualunque modo interessare le opere oggetto della presente concessione, la società richiedente apporterà, a propria cura e spese, tutte le modifiche ritenute necessarie dall'Autorità idraulica, incluso lo spostamento dei cavi ed il ripristino dello stato dei luoghi;

9. al termine dei lavori dovrà essere ripristinato lo stato dei luoghi interessato dall'eventuale cantiere e da occupazioni temporanee, comprensivo di tutte quelle aree che hanno visto il passaggio dei mezzi sia lungo le rive degli alvei che sulle viabilità di accesso;

10. nei casi in cui la fibra ottica sia posizionata su infrastrutture esistenti non conformi alle disposizioni di cui al R.D. 523/1904 o qualora le condizioni idrauliche del corso d'acqua e delle sue pertinenze siano tali da rendere necessario interventi di adeguamento, nessun rimborso o indennizzo spetterà in merito al proponente per lo spostamento dei cavi;

11. in caso di danneggiamenti dovuti ad eventi di piena o cedimenti delle opere idrauliche esistenti, il richiedente non avrà niente a pretendere, restando a suo completo carico ogni lavoro di ripristino da eseguirsi;

12. ad ultimazione dei lavori, l'alveo, le sponde e le pertinenze idrauliche eventualmente interessati dall'esecuzione degli stessi dovranno essere accuratamente ripristinati a regola d'arte;

13. la riparazione di eventuali danni arrecati a condotte, attrezzature ed ogni altro bene, prodotti nel corso dei lavori autorizzati con il presente atto, saranno a carico del soggetto richiedente in solido con il soggetto esecutore;

14. gli scavi in trincea tradizionale e minitrincea dovranno essere posizionati ad una distanza maggiore di 4 metri dal ciglio di sponda e ad una distanza maggiore di 10 metri nel caso di presenza di arginature dei corsi d'acqua;

15. all'interno della fascia dei 10 metri dal piede dell'argine dei corsi d'acqua tutti i riempimenti degli scavi dovranno essere eseguiti mediante l'utilizzo di malta cementizia aerata tipo Fillcrete. E' escluso l'utilizzo di sabbia;

16. i cavi aerei dovranno essere posizionati ad un'altezza di almeno 7,00 metri sopra la sponda dei corsi d'acqua e, sempre ad un'altezza di almeno 7,00 metri, sopra la testa arginale in caso di presenza di arginature; i sostegni dei cavi aerei devono essere ubicati ad una distanza maggiore di 10 metri rispetto al piede esterno dell'argine.

17. il Concessionario esegue, con oneri a proprie spese ed alle condizioni e prescrizioni riportate nel presente atto, la manutenzione dei manufatti oggetto di concessione, al fine di assicurarne nel tempo uno stato di conservazione compatibile con l'esercizio dell'attività cui essi sono destinati, in modo che non debbano costituire criticità per lo stato della sponda e l'efficienza idraulica;

PRESCRIZIONI GENERALI:

a) in merito all'atto di Autorizzazione Idraulica:

- l'autorizzazione di cui al presente atto riguarda esclusivamente l'esecuzione delle opere indicate in premessa, per cui ogni variazione od ogni ulteriore opera o attività non indicata negli elaborati progettuali inoltrati, od altro comunque non previsto, dovrà essere sottoposto ad ulteriore esame di questo Settore per la nuova eventuale autorizzazione prima della loro esecuzione;

- l'autorizzazione in oggetto non può avere una durata superiore a tre anni dalla data del presente atto, può essere rinnovata una sola volta, per un ulteriore periodo di anni tre, con domanda da presentarsi almeno trenta giorni prima della sua scadenza;

- i lavori dovranno iniziare entro 18 mesi dalla data di rilascio del presente decreto e dovranno concludersi entro 18 mesi dalla loro data di inizio, pena la decadenza dell'atto di autorizzazione

all'esecuzione dei lavori e la contestuale decadenza del presente decreto di concessione che lo contiene;

- la Struttura Regionale valuta i presupposti per il rinnovo dell'autorizzazione e adegua le prescrizioni idrauliche in relazione alle eventuali modificazioni dell'assetto idrogeologico del territorio di riferimento, alla tutela idraulica, ambientale e nel rispetto ed in coerenza con le vigenti normative di settore. Con il provvedimento di rinnovo sono ridefinite le condizioni e prescrizioni, nonché le garanzie finanziarie;

- per sopravvenuti motivi di pubblico interesse, sulla base di nuovi presupposti o di una nuova valutazione delle originarie circostanze di fatto, la Struttura Regionale può, con decreto motivato, revocare, sospendere o modificare anche parzialmente, in qualunque momento il presente atto autorizzatorio per ragioni di pubblica utilità o pubblico interesse;

- ferme restando le sanzioni penali previste dalla normativa statale di riferimento, l'autorizzazione decade, con provvedimento motivato, nei seguenti casi:

a) violazione delle disposizioni e prescrizioni contenute in norme legislative, regolamentari o nel decreto di autorizzazione;

b) esecuzione dei lavori in difformità del progetto autorizzato;

- le opere saranno eseguite a totale cura e spese del richiedente;

b) in merito agli interventi manutentivi ordinari e straordinari finalizzati al corretto esercizio del bene concesso:

- con il presente Decreto s'intendono autorizzati, per tutta la durata della concessione, tutti gli interventi manutentivi, ordinari e straordinari, che si rendano necessari al corretto esercizio del bene concesso, nel rispetto comunque delle normative vigenti al momento;

- il Concessionario dovrà comunicare almeno dieci giorni prima a questa Amministrazione la data d'inizio dei predetti lavori manutentivi e dovrà altresì presentare, a corredo di tale comunicazione, documentazione tecnica esplicativa;

c) in merito al Decreto finale di Concessione:

- il Concessionario dovrà comunicare a questa Amministrazione ed ai Consorzi di Bonifica Toscana Costa la data di inizio lavori con un anticipo di almeno 15 giorni e quella di fine lavori entro 60 giorni, trasmettendo copia della dichiarazione di rispondenza delle opere stesse a quanto oggetto di autorizzazione e dell'avvenuto recepimento delle prescrizioni contenute nel presente Decreto, allegato alla dichiarazione dovrà essere trasmesso anche un elaborato in formato shp-file relativo ai lavori eseguiti;

- il Concessionario dovrà rispettare in ogni sua parte quanto qui sotto elencato;

ONERI E OBBLIGHI DEL CONCESSIONARIO:

Il Concessionario, ai fini dell'uso previsto, dell'esecuzione delle opere e dell'esercizio delle attività, è tenuto a munirsi di tutti i titoli abilitativi, autorizzativi e degli atti di assenso comunque denominati previsti dalle leggi vigenti;

Il Concessionario si obbliga a:

- assumere a propria cura e spese la custodia delle aree demaniali in concessione e delle opere realizzate, mantenendole in buono stato, preservandole dal pericolo di distruzione o danneggiamento, salvaguardandole da intrusioni e manomissioni da parte di soggetti non autorizzati;

- consentire, a proprie spese, l'accesso al personale di vigilanza incaricato dalla Concedente, che potrà in ogni momento effettuare verifiche per accertare lo stato di manutenzione dell'area e

impartire l'ordine di effettuare gli interventi eventualmente necessari, ad insindacabile giudizio della Concedente, per garantire il buon regime delle acque;

- sollevare fin d'ora la Concedente da ogni onere e responsabilità per qualsiasi danno derivante alle persone ed alla proprietà pubblica e privata a seguito di inadeguata manutenzione o di inadeguata custodia del bene demaniale in concessione, assumendosi gli oneri del risarcimento;

- rispettare le leggi, i regolamenti ed ordinamenti di polizia urbana e di pubblica sicurezza, nonché la normativa in materia di polizia delle acque contenuta nel R.D. 523/1904, nel R.D. 1775/1933, tenendo fin d'ora indenne la Regione da ogni conseguenza determinata dalla inosservanza di essi;

- non mutare la destinazione del bene in concessione, né apportarvi aggiunte, innovazioni o altro senza la preventiva autorizzazione dell'Amministrazione Concedente, prendendo atto che tutte le opere addizionali e di miglioria autorizzate resteranno acquisite al Demanio senza che il Concessionario possa avere diritto a rimborsi o indennizzi. Qualora il Concessionario esegua le predette opere senza autorizzazione sarà tenuto alla rimessa in pristino, a propria cura e spese, salvo che la Concedente non ritenga di mantenerle senza alcun onere a proprio carico; sarà tenuto inoltre al risarcimento degli eventuali danni;

- non cedere né sub-concedere, neppure parzialmente, l'area e/o bene oggetto di concessione;

- provvedere, a proprie spese, alle operazioni di manutenzione ordinaria e straordinaria dei beni e delle aree interessate nonché delle opere e degli impianti ivi presenti;

DURATA-RINNOVO-SUBENTRO:

- la presente concessione ha una durata di anni 19 (diciannove) decorrenti dalla data del presente Decreto e sarà rinnovabile, nei soli casi previsti dal Regolamento e con le modalità dal medesimo stabilite, a seguito di espressa istanza da presentarsi all'Amministrazione Concedente almeno 30 giorni prima della scadenza della concessione, ai sensi e con le modalità di cui all'articolo 14 del Regolamento;

- con il provvedimento di rinnovo della concessione sono ridefinite le condizioni e prescrizioni mediante il rilascio di un nuovo Decreto Dirigenziale;

- fino al rilascio della nuova concessione e solo qualora abbia presentato domanda di rinnovo nei termini il richiedente può continuare ad utilizzare l'area con le medesime modalità e condizioni della concessione in scadenza;

- la richiesta di subentro è presentata congiuntamente dal Concessionario e dall'interessato al subentro entro centottanta giorni dall'evento che ne è causa; resta fermo che gli obblighi del Concessionario perdureranno fino a che il nuovo soggetto subentrante non avrà sottoscritto il disciplinare di concessione;

REVOCA:

- l'Amministrazione Concedente può, con provvedimento motivato, revocare, sospendere o modificare, anche parzialmente, in qualsiasi momento la concessione, qualora intervengano ragioni di disciplina idraulica del corso d'acqua interessato o per sopravvenute o mutate esigenze di di pubblica utilità o di interesse pubblico, stabilendo l'eventuale indennizzo o i criteri per il suo riconoscimento; sono fatte salve le previsioni di legge per i miglioramenti ambientali costituiti;

- con la revoca parziale della concessione si concede al Concessionario la possibilità di continuare il rapporto, con un'adeguata riduzione del canone, proporzionale agli effetti del mancato godimento della porzione di demanio idrico revocato;

- la revoca della concessione è notificata al Concessionario con espresso atto con il quale gli è contestualmente assegnato un congruo termine per l'esecuzione dei lavori di rimozione dell'occupazione e per la rimessa in pristino dell'area e degli spazi occupati;

- il provvedimento di revoca interviene anche quando una domanda di concessione risulti incompatibile con una concessione, precedentemente rilasciata, per un'utilizzazione di minore rilevanza sotto il profilo del pubblico interesse;

DECADENZA:

- l'inadempimento da parte del Concessionario degli obblighi previsti dall'articolo 38 del Regolamento e ss.mm.ii, e dal presente decreto costituisce causa di revoca o decadenza, che si verifica in particolare nei casi di:

a) violazione delle disposizioni e prescrizioni contenute in disposizioni legislative, regolamentari o nel presente decreto di concessione;

b) esecuzione dei lavori in difformità dal progetto autorizzato;

c) non uso protratto per due anni delle aree e delle relative pertinenze;

d) violazione del divieto di cessione o sub-concessione a terzi compresi gli enti pubblici;

e) ragioni di disciplina idraulica del corso d'acqua interessato o ragioni di pubblica utilità o di pubblico interesse;

- prima di dichiarare la decadenza con apposito decreto, la concedente assegnerà al Concessionario un termine, non inferiore a 30 giorni, entro il quale egli potrà presentare le proprie deduzioni;

- al Concessionario dichiarato decaduto non spetterà alcun rimborso sia per gli interventi/ opere eseguite, sia per le spese sostenute sia per il canone già pagato per l'anno di riferimento;

- fatte salve le eventuali sanzioni di cui all'art. 9 della L.R. 80/2015, il Concessionario decaduto è obbligato al rilascio dell'immobile e al rilascio delle aree ed al ripristino dei luoghi;

CESSAZIONE:

- alla cessazione della concessione, per decorrenza del termine di durata sopra indicato, revoca, rinuncia, decadenza, la concessione si risolve automaticamente col conseguente obbligo del Concessionario di ripristino dell'area e degli spazi occupati entro i termini assegnati;

- qualora il Concessionario non ottemperi a quanto sopra, si farà luogo all'esecuzione d'ufficio in danno del Concessionario, salvo che su istanza di questi l'Amministrazione concedente non ritenga di esonerarlo; nel qual caso il Concessionario non avrà diritto a compensi od indennizzi di sorta e fatta salva la facoltà della concedente di acquisire le opere al demanio, senza oneri per l'Amministrazione;

- il Concessionario è edotto che, in caso di accertata incompatibilità idraulica dei manufatti oggetto della presente concessione, ovvero dei manufatti ai quali risulta incorporato, ancorato o staffato, da parte dell'Autorità competente, gli stessi potranno essere oggetto di rimozione o adeguamento. In tal caso, il Concessionario si obbliga a rimuovere oppure adeguare i manufatti in concessione, a propria cura e spese, entro i termini stabiliti dall'Amministrazione concedente, con l'avvertenza che la mancata ottemperanza costituisce causa di decadenza della concessione;

SANZIONI:

- ai sensi dell'articolo 9, comma 1 della L.R. 80/2015, così come stata modificata da articolo 27 L.R. 70/2018, ove non diversamente sanzionate, le violazioni agli obblighi ed alle prescrizioni stabilite dal presente disciplinare di concessione comportano l'applicazione della sanzione amministrativa da euro 300,00 a euro 3.000,00;

- fermo restando quanto previsto dagli articoli 27 e 35 del decreto del Presidente della Repubblica 6 giugno 2001, n. 380 (Testo unico delle disposizioni legislative e regolamentari in materia edilizia), le violazioni che alterano lo stato dei luoghi con pregiudizio del regime idraulico, fatte salve le sanzioni penali, sono punite con sanzione pecuniaria da euro 2.000,00 a euro 20.000,00;

ULTERIORI OBBLIGHI DEL CONCESSIONARIO:

Il Concessionario inoltre:

- rimane il solo ed unico responsabile agli effetti del risarcimento di tutti i danni che fossero arrecati alla proprietà privata, a cose o persone per effetto di quanto autorizzato e comunque tenendo indenne la Regione Toscana da qualsiasi responsabilità, anche giudiziale, per eventuali danni, reclami o molestie che potessero derivare dai lavori in argomento;
- è obbligato, ai sensi dell'art. 2 del R.D. n.523/1904, ad eseguire a proprie spese e non appena ricevutane intimazione, tutte quelle varianti e modifiche, compresa anche l'eventuale demolizione delle opere stesse e la messa in pristino dello stato dei luoghi, che a giudizio insindacabile dell'Autorità idraulica, si rendessero necessarie per garantire il buon regime idraulico o in seguito all'accertamento di effetti dannosi delle opere stesse o per le variate condizioni del corso d'acqua o per ogni altro pubblico interesse che potesse sopravvenire;
- dovrà provvedere a ripristinare tempestivamente qualsiasi danno o guasto causato alle opere idrauliche ed al corso d'acqua in generale per effetto della presente autorizzazione, in conformità alle prescrizioni che saranno impartite dalla competente Autorità idraulica;
- è tenuto all'osservanza delle disposizioni del R.D. 523/1904 sulle opere idrauliche nonché delle prescrizioni legislative e regolamentari vigenti, quali quelle concernenti la tutela delle acque pubbliche, dell'agricoltura, della fauna ittica, dell'industria, dell'igiene e della pubblica incolumità;

CANONE-CAUZIONE-IMPOSTA REGIONALE:

- ai sensi delle norme vigenti in materia di infrastrutture di comunicazione elettronica, ed in particolare del D. Lgs. 259/2003, come specificato nella sentenza della Corte di Cassazione 14788/2014, la società richiedente è esente dal pagamento del canone annuo, dalla costituzione della cauzione e dalla corresponsione dell'imposta regionale;
- per quanto non espressamente previsto dal presente decreto di concessione si applicano le vigenti disposizioni, di legge e di regolamento, statali e regionali, ed in particolare il Codice Civile, la normativa concernente il buon regime delle acque, nonché l'igiene e la sicurezza pubblica, l'edilizia e l'urbanistica vigenti nel territorio dove i beni sono ubicati;

RILEVATO che l'inosservanza delle condizioni e prescrizioni cui è vincolato il presente provvedimento, al pari dell'inosservanza delle norme contenute nel Capo VII del R.D. 523/1904, comporterà denuncia all'Autorità Giudiziaria ai sensi dell'art. 374 della L. 2248/1865 allegato F, oltre le sanzioni di cui all'art. 9 della L.R. 80/2015,

DECRETA

1. il rilascio della concessione con contestuale rilascio di autorizzazione idraulica a Open Fiber S.p.A., (c.f. 09320630966) con sede legale in Via Luisa Battistotti 11, nel Comune di Milano (MI), per lo sviluppo della fibra ottica interferente con vari corsi d'acqua appartenenti al reticolo idrografico regionale ex L.R.79/2012 s.m.i. per attraversamenti della rete di diversa tipologia nel Comune di San Miniato (PI);
2. di autorizzare l'esecuzione delle opere previste ai soli fini idraulici ai sensi e per gli effetti dell'art.2, comma 1, lettera i) e lettera n) della L.R. 80/2015 e degli artt. 2 e 93 del R.D. 523/1904, così come sopra descritto e rappresentato negli elaborati depositati agli atti di questo Settore;
3. che la realizzazione delle opere sia sottoposta alle prescrizioni tecniche e generali individuate in premessa;
4. che gli obblighi derivanti dalla presente concessione sono regolati come stabilito nel presente decreto di concessione;

5. che la presente concessione ha la durata di anni 19 (diciannove) a decorrere dalla data del presente decreto;
6. che la concessione di cui al presente atto è rilasciata ai soli fini di tutela delle opere idrauliche e del buon regime delle acque pubbliche, giusto l'art. 2 del R.D. 523/1904, e pertanto fa salvi e impregiudicati i diritti di terzi;
7. di dare atto che, ai sensi dell'art. 93 del D.Lgs. 01/08/2003, n. 259 "Codice delle comunicazioni elettroniche", la concessione del demanio idrico necessario per i lavori di che trattasi è rilasciata a titolo gratuito;
8. che il richiedente è a conoscenza che, ferme restando le vigenti disposizioni urbanistiche del Comune interessato, in assenza della presente concessione non possono iniziare i lavori.

Avverso il presente provvedimento è ammesso ricorso nei confronti dell'Autorità Giudiziaria competente nei termini di legge.

IL DIRIGENTE



REGIONE TOSCANA

DIREZIONE DIFESA DEL SUOLO E PROTEZIONE CIVILE

SETTORE GENIO CIVILE VALDARNO INFERIORE

Responsabile di settore Enzo DI CARLO

Incarico: Ordine di Servizio artt. 4bis, 7 e 9 L.R. 1/2009 n. 691 del 13-09-2024

Decreto soggetto a verifica di cui all'art. 7 del disciplinare di controllo ai sensi della DGR n. 521/2024

Numero adozione: 21943 - Data adozione: 02/10/2024

Oggetto: R.D. 523/1904 - L.R. 80/2015 - D.P.G.R 60/R/2016. Pratica Sidit n. 2836/2024. Concessione e contestuale autorizzazione idraulica per attraversamento in subalveo di nuova linea interrata BT a 230-400V del corso d'acqua tombato senza nome con codice identificativo (BV20482), nel Comune di Castelfranco di Sotto (PI). AUT_0150-2024/AC PNRR. Richiedente: E-distribuzione S.p.A.

Il presente atto è pubblicato sul BURT ai sensi degli articoli 4, 5 e 5 bis della l.r. 23/2007 e sulla banca dati degli atti amministrativi della Giunta regionale ai sensi dell'art.18 della l.r. 23/2007.

Data certificazione e pubblicazione in banca dati ai sensi L.R. 23/2007 e ss.mm.: 02/10/2024

Documento informatico firmato digitalmente ai sensi del testo unico D.P.R. 28 dicembre 2000, n. 445, del D.Lgs. 7 marzo 2005, n. 82 e norme collegate, il quale sostituisce il testo cartaceo e la firma autografa.

Numero interno di proposta: 2024AD024456

IL DIRIGENTE

VISTI gli artt. 2, 93, 95, 96, 97 e 98 del R.D. 523/1904 “Testo unico delle disposizioni di legge intorno alle opere idrauliche delle diverse categorie” e s.m.i.;

VISTA la L. 37/94 “Norme per la tutela ambientale delle aree demaniali dei fiumi, torrenti, laghi e altre acque pubbliche”;

VISTO il D.Lgs n. 112 del 31/03/1998 “Conferimento di funzioni e compiti amministrativi dello Stato alle regioni ed agli enti locali”, in attuazione del capo I della legge 15 marzo 1997, n. 59;

VISTA la L.R. 56/2000 “Norme per la conservazione e la tutela degli habitat naturali e seminaturali della flora e della fauna selvatiche - Modifiche alla L.R. 23 gennaio 1998 n.7 - Modifiche alla L.R. 11 aprile 1995, n.49”;

VISTA la L.R. 22/2015 “Riordino delle funzioni provinciali e attuazione della legge 7 aprile 2014 n.56” che dispone in ordine al trasferimento alla Regione Toscana della gestione del demanio idrico e dell’introito dei relativi proventi;

VISTO l’art.3 della L.R. 41/2018 “Disposizioni in materia di rischio di alluvioni e di tutela dei corsi d’acqua in attuazione del decreto legislativo 23 febbraio 2010, n. 49 (attuazione della direttiva 2007/60/CE relativa alla valutazione e alla gestione dei rischi di alluvioni) Modifiche alla L.R. 80/2015 e alla L.R. 65/2014, nel suo testo vigente;

VISTA la L.R. 80/2015 “Norme in materia di difesa del suolo, tutela delle risorse idriche e tutela della costa e degli abitati costieri”, ed in particolare l’art. 2 lett. i);

VISTA la L.R. 79/2012 “Nuova disciplina in materia di consorzi di bonifica. Modifiche alla L.R. 69/2008 e alla L.R.91/1998. Abrogazione della L.R. 34/1994”;

VISTI il reticolo idrografico e il reticolo di gestione di cui alla L.R. 79/2012, nel loro ultimo aggiornamento vigente;

VISTO il D.P.G.R. n. 42/R del 25/07/2018 “Regolamento per lo svolgimento delle attività di polizia idraulica, polizia delle acque e servizio di piena”, in attuazione dell’articolo 5 della legge regionale 28 dicembre 2015, n.80” (Norma in materia di difesa del suolo, tutela della risorsa idrica e tutela della costa e degli abitanti costieri);

VISTA la D.G.R.T. n.1315 del 28/10/2019 “Direttive regionali per la manutenzione dei corsi d’acqua e per la protezione e conservazione dell’ecosistema toscano - art. 24 bis L.R. 80/2015 - art.22, comma 2, lettera b) L.R. 79/2012. Sostituzione della D.G.R. 293/2015”;

VISTO il D.P.G.R. 60/R del 12/08/2016 nel suo testo vigente avente ad oggetto “Regolamento in attuazione dell’articolo 5 della legge regionale 28 dicembre 2015 n. 80 (Norme in materia di difesa del suolo, tutela delle risorse idrica e tutela della costa e degli abitati costieri) recante disciplina del rilascio delle concessioni per l’utilizzo del demanio idrico e criteri per la determinazione dei canoni”, d’ora in poi denominato “Regolamento”;

VISTA la D.G.R.T. n. 888 del 07/08/2017 avente ad oggetto “Determinazione dei canoni per l’uso del Demanio Idrico – revoca della D.G.R.T. n.1138 del 15/11/2016”con cui sono stati rideterminati sia i canoni da applicare alla varie tipologie di concessioni per l’utilizzo delle aree demaniali, sia i nuovi importi per quanto concerne gli oneri istruttori oltre alle modalità di pagamento e riscossione;

VISTA la D.G.R.T. n. 1414 del 17/12/2018 con la quale, fatte salve le diverse disposizioni richiamate, sono stati confermati i canoni determinati con la D.G.R.T. n. 888 del 07/08/2017;

VISTA la D.G.R.T. n. 1219 del 2 novembre 2022 "Aggiornamento dei canoni e degli indennizzi del demanio idrico al tasso di inflazione programmata per l'annualità 2022, ai sensi dell'articolo 6, comma 2 della L.R. 28 dicembre 2015, n. 80"

VISTA la D.G.R.T. n. 1555 del 27/12/2022 "Aggiornamento dei canoni per l'uso del demanio idrico ai sensi della L.R. n. 80/2015 e del D.P.G.R. n. 60/R/2016" e il relativo allegato A che stabilisce i canoni di concessione da applicare alle aree del demanio idrico a partire dall'annualità 2023, in sostituzione dell'allegato A della D.G.R.T. n. 888/2017, confermando per quanto non diversamente disposto il contenuto delle delibere n.1414 del 17/12/2018 e n. 229 del 24 febbraio 2020;

VISTA la D.G.R.T. n. 4 del 07 gennaio 2020 nella quale è stabilito che il pagamento dell'imposta regionale sulle concessioni per l'occupazione e l'uso dei beni del demanio sia richiesto entro il 31 dicembre dell'anno in cui deve essere versato il canone di concessione, anziché unitamente al canone di concessione;

VISTA la Legge regionale 27 novembre 2020, n. 93 "Interventi normativi collegati alla terza variazione al bilancio di previsione finanziario 2020-2022. Modifiche alla l.r. 73/2005 e alla l.r. 19/2019";

CONSIDERATO che, ai sensi dell'articolo 1 della suddetta della suddetta legge regionale 27 novembre 2020, n. 93, è previsto che, a decorrere dal 2021, all'imposta sulle concessioni statali per l'occupazione e l'uso dei beni del demanio e del patrimonio indisponibile dello Stato si applica l'aliquota di cui all'articolo 1, comma 2, lettera a), della L.R. 2/1971;

VISTA la Legge 241/1990 e ss.mm.ii. "Nuove norme in materia di procedimento amministrativo e di diritto di accesso ai documenti amministrativi";

VISTO il Decreto dirigenziale n. 463 del 12/02/2016 con il quale sono stati approvati gli schemi di decreto per l'esercizio delle funzioni in materia di difesa del suolo e della tutela della costa;

VISTA l'istanza di concessione presentata dalla Soc. E-distribuzione S.p.A. (c.f. e p.iva 05779711000) con sede legale in Roma (RM), Via Ombrone, n.2, compilata tramite l'applicativo Sidit frontend con prot. n. 0383104 del 05/07/2024, pratica SIDIT n. 2836/2024, corredata dalla seguente documentazione progettuale:

- relazione tecnico-descrittiva;
- dichiarazione ai sensi della L.R.T. n. 41/2018;
- planimetria generale (1:10.000 – 1:2.000);
- planimetria catastale (1:2000);
- sezioni trasversali (1:100);
- documentazione fotografica;

DATO ATTO che il progetto prevede l'attraversamento in subalveo di nuova linea interrata BT a 230-400V del corso d'acqua tombato senza nome con codice identificativo (BV20482), nel Comune di Castelfranco di Sotto (PI). AUT_0150-2024/AC PNRR.;

DATO ATTO che il Responsabile del Procedimento è il titolare di incarico di elevata qualificazione " Gestione attività e procedure tecnico autorizzative per la difesa del suolo Valdarno Inferiore";

DATO ATTO che è abilitato ad emanare il provvedimento finale il Dirigente del Genio Civile Valdarno Inferiore competente per territorio;

PRESO ATTO che l'autorizzazione richiesta comporta occupazione di aree del Demanio idrico dello Stato per le quali è necessaria, così come previsto dall'articolo 6 del Regolamento, il rilascio di un unico decreto di concessione;

DATO ATTO che per la concessione dell'area si può procedere ad assegnazione diretta in quanto le opere sopra descritte rientrano in una delle fattispecie di cui all'art. 13 del Regolamento;

CONSIDERATO che, in virtù di quanto previsto dall'articolo 24 comma 6 del Regolamento, la concessione è rilasciata senza il corredo di un disciplinare di concessione, dando atto che il presente decreto contiene gli elementi essenziali e le clausole che regolano il rapporto giuridico tra la Regione Toscana, in qualità di Amministrazione concedente (di seguito denominata "Concedente") ed il Concessionario;

RILEVATO che gli elaborati progettuali, nella loro stesura finale, che descrivono l'esecuzione dei lavori ed ai quali si riferisce il seguente atto, sono quelli sopra ricordati;

CONSIDERATO che:

- il progetto delle opere in argomento, verificata la compatibilità idraulica di cui all'art. 3 del L.R. 41/2018, presenta i requisiti per essere autorizzato con prescrizioni;
- il progetto delle opere in argomento presenta i requisiti per essere autorizzato nei riguardi della normativa del R.D. 523/1904;
- la realizzazione dei lavori del presente provvedimento è disciplinata dal Capo VII del R.D. 523/1904 ed è riferita a reti dei servizi essenziali ai sensi dell'art. 3 comma 2 della L.R. 41/2018;

DATO ATTO che, nell'esecuzione delle opere dovranno essere osservate le prescrizioni tecniche e generali, che vengono di seguito specificate;

PRESCRIZIONI TECNICHE:

- l'allestimento del cantiere e lo stoccaggio dei materiali dovranno essere predisposti ad una distanza maggiore di 10 m dal ciglio di sponda del corso d'acqua interessato;
- gli scavi puntuali a sezione obbligata necessari per il foro pilota e per il tiro della tubazione, come riportato negli elaborati progettuali, dovranno essere posizionati ad una distanza non inferiore ai 6 metri dal ciglio di sponda del corso d'acqua;
- per l'attraversamento in subalveo del corso d'acqua dovrà essere garantita la condizione della profondità minima, come riportato negli elaborati progettuali, di almeno 1,5 metri dell'estradosso della condotta rispetto alla sezione del corso d'acqua interessato;
- è vietato il transito per mezzi pesanti su sponde e relative pertinenze;
- durante l'esecuzione dei lavori dovranno essere messi in atto tutti gli accorgimenti e le precauzioni necessarie affinché l'interferenza con la dinamica fluviale non determini aggravio di rischio idraulico ed in generale pericolo per l'incolumità delle persone e danni ai beni pubblici e privati;
- i lavori dovranno essere eseguiti in condizioni meteorologiche e di deflusso favorevoli, verificando costantemente le previsioni sul sito del Centro Funzionale Regionale o sul sito del Consorzio Lamma ed in caso di previsioni meteorologiche avverse il soggetto autorizzato dovrà costantemente vigilare e presidiare il cantiere adottando tempestive misure e procedure di intervento;
- tutte le opere provvisorie occorrenti per l'esecuzione dei lavori dovranno ingombrare il meno possibile l'alveo del corso d'acqua e dovranno essere comunque rimosse prima del sopraggiungere delle piene;
- durante l'esecuzione dei lavori non dovrà essere mai impedito o ostacolato il regolare deflusso delle acque, né essere mai ridotta l'efficienza idraulica dei tratti dei corsi d'acqua interessati dagli interventi;
- tutti i lavori dovranno essere eseguiti a perfetta regola d'arte secondo le normative, le specifiche e le linee guida esistenti per i materiali da costruzione e le modalità realizzative; le opere finite dovranno risultare conformi ai disegni esaminati da questo Ufficio;
- eventuali materiali provenienti dalle lavorazioni caduti nel corso d'acqua dovranno essere immediatamente rimossi;
- in fase di esecuzione dei lavori si dovrà fare la massima attenzione a tutti i manufatti già esistenti nell'area d'intervento. Il ripristino di eventuali danni sarà effettuato a completa cura e spesa del richiedente;
- dovrà essere sempre garantito l'accesso all'alveo al personale di questo Ufficio e del Consorzio di Bonifica o altri da tali Enti individuati, addetto alla vigilanza e alla manutenzione del corso d'acqua;

- al termine dei lavori dovrà essere ripristinato lo stato dei luoghi interessato dal cantiere e da occupazioni temporanee, comprensivo di tutte quelle aree interessate dal passaggio dei mezzi sia lungo le rive degli alvei che sulle viabilità di accesso;
- al termine dei lavori eventuali materiali di risulta dovranno essere allontanati dal cantiere e ripristinato lo stato dei luoghi;
- in caso di danneggiamenti, dovuti ad eventi di piena, filtrazioni dall'alveo ovvero cedimenti delle opere idrauliche esistenti, oppure da interventi idraulici urgenti eseguiti dall'Ente competente, il richiedente non avrà niente a pretendere, restando a suo completo carico ogni lavoro di ripristino da eseguirsi;

PRESCRIZIONI GENERALI:

- la concessione e l'autorizzazione di cui al presente atto riguarda esclusivamente l'esecuzione delle opere indicate in premessa, per cui ogni variazione od ogni ulteriore opera o attività non indicata negli elaborati progettuali inoltrati, od altro comunque non previsto, dovrà essere sottoposto ad ulteriore esame di questo Settore Genio Civile Valdarno Inferiore per la nuova eventuale autorizzazione prima della loro esecuzione;
- l'autorizzazione di cui al presente è rilasciata per il periodo necessario all'esecuzione dei lavori, non può avere una durata superiore a tre anni e può essere rinnovata una sola volta, per un ulteriore periodo di anni tre, con domanda da presentarsi almeno trenta giorni prima della sua scadenza;
- i lavori dovranno iniziare entro 12 mesi e terminare entro 36 mesi dalla data di rilascio del presente Decreto pena la perdita di efficacia del presente atto senza ulteriori comunicazioni da parte dello scrivente ufficio;
- il rinnovo dell'autorizzazione scaduta per il superamento dei termini sopra detti, avverrà secondo le modalità di cui all'art.10 del regolamento 42/R/2018;
- il Concessionario dovrà comunicare a questo Settore e al Consorzio di Bonifica Basso Valdarno la data di inizio lavori con un anticipo di almeno 15 giorni e la data di fine lavori entro 60 giorni dal termine delle attività, trasmettendo copia della dichiarazione di rispondenza delle opere stesse a quanto oggetto di autorizzazione e dell'avvenuto recepimento delle prescrizioni contenute nel presente Decreto;
- il Concessionario esegue, con oneri a proprio carico ed alle condizioni e prescrizioni riportate nel presente atto, la manutenzione dei manufatti oggetto di concessione, al fine di assicurarne nel tempo uno stato di conservazione compatibile con l'esercizio dell'attività cui essi sono destinati, in modo che non debbano costituire criticità per lo stato della sponda e l'officiosità idraulica;
- in merito agli interventi manutentivi ordinari e straordinari finalizzati al corretto esercizio del bene concesso, con il presente decreto s'intendono autorizzati per tutta la durata della concessione tutti gli interventi manutentivi, ordinari e straordinari, che si rendano necessari al corretto esercizio del bene concesso, nel rispetto comunque delle normative vigenti al momento;
- il Concessionario dovrà comunicare preventivamente a questa Amministrazione la data d'inizio dei predetti lavori manutentivi e dovrà altresì presentare, a corredo di tale comunicazione, documentazione tecnica esplicativa;

Il Concessionario inoltre:

- rimane il solo ed unico responsabile agli effetti del risarcimento di tutti i danni che fossero arrecati alla proprietà pubblica e privata, a cose o persone per effetto di quanto autorizzato e comunque tenendo indenne la Regione Toscana da qualsiasi responsabilità, anche giudiziale, per eventuali danni, reclami o molestie che potessero derivare dalle attività in argomento;
- è obbligato, ai sensi dell'art.2 del R.D. n.523/1904, ad eseguire a proprie spese e non appena ricevute intimazione, tutte quelle varianti e modifiche che, a giudizio insindacabile dell'Autorità idraulica, si rendessero necessarie per garantire il buon regime idraulico o in seguito all'accertamento di effetti dannosi delle opere stesse o per le variate condizioni del corso d'acqua o per ogni altro pubblico interesse che potesse sopravvenire;

- dovrà provvedere inoltre a ripristinare tempestivamente qualsiasi danno o guasto causato alle opere idrauliche ed al corso d'acqua in generale per effetto della presente autorizzazione, in conformità alle prescrizioni che saranno impartite dalla competente Autorità idraulica;
- è tenuto all'osservanza delle disposizioni del R.D. 25/07/1904 n.523 sulle opere idrauliche, nonché delle prescrizioni legislative e regolamentari vigenti, quali quelle concernenti la tutela delle acque pubbliche, dell'agricoltura, della fauna ittica, dell'industria, dell'igiene e della pubblica incolumità;
- è edotto che, in caso di accertata incompatibilità idraulica dei manufatti oggetto della presente concessione gli stessi potranno essere oggetto di rimozione o adeguamento. In tal caso, il Concessionario si obbliga a rimuovere oppure adeguare i manufatti in concessione, a propria cura e spese, entro i termini stabiliti dall'Amministrazione concedente, con l'avvertenza che la mancata ottemperanza costituisce causa di decadenza della concessione;

ONERI ED OBBLIGHI DEL CONCESSIONARIO:

- il Concessionario, ai fini dell'uso previsto, dell'esecuzione delle opere, dell'esercizio delle attività, è tenuto a munirsi di tutti i titoli abilitativi, autorizzativi e degli atti di assenso, comunque denominati, previsti dalle leggi vigenti;

Il Concessionario si obbliga a propria cura e spese:

- ad assumere la custodia delle aree demaniali in concessione, oltre che delle opere realizzate, mantenendole in buono stato, preservandole dal pericolo di distruzione o danneggiamento, salvaguardandole da intrusioni e manomissioni da parte di soggetti non autorizzati;
- a porre in essere tutte le misure necessarie a garantire la stabilità nel tempo dei manufatti, anche in dipendenza del mutevole regime del corso d'acqua, previo ottenimento dell'autorizzazione dell'Amministrazione Concedente, dichiarando fin d'ora di non aver nulla a pretendere per qualsiasi danno eventualmente occorso alle opere oggetto di concessione ed agli utilizzatori, per effetto delle piene e dei fenomeni di dinamica fluviale;
- a consentire l'accesso al personale di vigilanza incaricato dalla Concedente, che potrà in ogni momento effettuare verifiche per accertare lo stato di manutenzione dell'area e impartire l'ordine di effettuare gli interventi eventualmente necessari, ad insindacabile giudizio della Concedente, per garantire il buon regime delle acque, oltre che, in ogni momento, l'accesso e il transito, per le opportune operazioni di vigilanza, al personale del Genio Civile ed ai mezzi addetti al servizio di piena e di polizia idraulica;
- a sollevare fin d'ora la Concedente e il Consorzio di Bonifica da ogni onere e responsabilità per qualsiasi danno derivante alle persone ed alla proprietà pubblica e privata a seguito di inadeguata manutenzione o di inadeguata custodia del bene demaniale in concessione, assumendosi gli oneri del risarcimento;
- a rispettare le leggi ed i regolamenti ed ordinamenti di polizia urbana e di pubblica sicurezza, nonché la normativa in materia di polizia delle acque contenuta nel R.D. 523/1904 e nel R.D. 1775/1933, tenendo fin d'ora indenne la Concedente da ogni conseguenza determinata dalla inosservanza di essi;
- a non mutare la destinazione del bene in concessione, né apportarvi aggiunte, innovazioni o altro senza la preventiva autorizzazione della Concedente, prendendo atto che tutte le opere addizionali e di miglioria autorizzate resteranno acquisite al demanio senza che il Concessionario possa avere diritto a rimborsi o indennizzi e che qualora il Concessionario esegua le predette opere senza autorizzazione sarà tenuto alla rimessa in pristino, a propria cura e spese, salvo che la Concedente non ritenga di mantenerle senza alcun onere a proprio carico, oltre che al risarcimento degli eventuali danni;
- ad assumersi gli oneri di qualsiasi natura gravanti sul bene, ivi compresi gli oneri della manutenzione delle strutture realizzate;
- a non cedere né sub concedere, neppure parzialmente, il bene oggetto di concessione. Nei casi in cui è previsto il subentro ai sensi del regolamento regionale in materia, dovrà essere presentata apposita istanza, nei tempi e con le modalità stabiliti dal regolamento stesso; resta

fermo che gli obblighi del Concessionario perdureranno fino a che il nuovo soggetto non avrà ottenuto la concessione;

- provvedere alle operazioni di manutenzione ordinaria e straordinaria dei beni e delle aree interessate nonché delle opere e degli impianti ivi presenti;

DURATA DELLA CONCESSIONE:

- la concessione avrà la durata di anni 19 (diciannove) decorrenti dalla data del presente Decreto di concessione e sarà rinnovabile, nei soli casi previsti dal Regolamento e con le modalità dal medesimo stabilite, a seguito di espressa istanza da presentarsi alla Concedente almeno 30 giorni prima della scadenza del termine di concessione;

REVOCA- DECADENZA- CESSAZIONE DELLA CONCESSIONE:

- il Concedente potrà disporre, mediante atto amministrativo, la revoca della presente concessione in qualunque momento, con effetto immediato, qualora intervengano ragioni di regimazione idraulica del corso d'acqua interessato o che l'opera stessa sia in seguito giudicata incompatibile per il buon regime idraulico del corso d'acqua interessato o ragioni di pubblica utilità o per qualsiasi ragione di pubblico interesse;

- la revoca della concessione è notificata al Concessionario con espresso atto con il quale gli è contestualmente assegnato un congruo termine per l'esecuzione dei lavori di rimozione dell'occupazione e per la rimessa in pristino dell'area e degli spazi occupati;

- il provvedimento di revoca interviene anche quando una domanda di concessione risulti incompatibile con una concessione, precedentemente rilasciata, per un'utilizzazione di minore rilevanza sotto il profilo del pubblico interesse;

- la concessione decade, fermo restando le sanzioni penali previste dalla normativa statale, nei seguenti casi di:

- a) violazione delle disposizioni e prescrizioni contenute in disposizioni legislative, regolamentari o nel presente atto di concessione;
- b) mancato pagamento di due annualità del canone;
- c) non uso protratto per due anni delle aree e delle relative pertinenze;
- d) mancata realizzazione dei manufatti, ove previsti, nei tempi e con le modalità prescritti dalla concessione;
- e) violazione del divieto di cessione o sub concessione a terzi, compresi gli enti pubblici;

- la decadenza è dichiarata con apposito Decreto e, in presenza dell'accertamento di una delle fattispecie di cui sopra, è immediata; prima di dichiararla comunque l'Amministrazione Concedente assegnerà al Concessionario un termine, non inferiore a 30 giorni, entro il quale egli potrà presentare le proprie deduzioni;

- al Concessionario dichiarato decaduto non spetterà alcun rimborso sia per gli interventi/opere eseguite, sia per le spese sostenute sia per il canone già pagato per l'anno di riferimento;

- fatte salve le eventuali sanzioni di cui all'art. 9 della L.R. 80/2015, il Concessionario decaduto è obbligato al ripristino dell'area;

- alla cessazione della concessione, per decorrenza del termine di durata sopra indicato, revoca, rinuncia, decadenza, la concessione si risolve automaticamente col conseguente obbligo del Concessionario di ripristino dell'area e degli spazi occupati entro i termini assegnati;

- qualora il Concessionario non ottemperi a quanto sopra, si procederà d'ufficio all'esecuzione in danno del Concessionario, salvo che, su istanza di questi, l'Amministrazione concedente ritenga di non procedere; in questo caso il Concessionario non avrà diritto a compensi od indennizzi di sorta, e verrà fatta comunque salva la facoltà della Concedente di far acquisire le opere al Demanio, senza oneri ulteriori per l'Amministrazione;

CANONE - IMPOSTA REGIONALE:

- il primo canone annuo è versato dal Concessionario anticipatamente alla data del Decreto di Concessione;

- l'importo annuale del canone per le opere in argomento, in base a quanto previsto dalla D.G.R.T. n. 1555 del 27/12/2022 Allegato A, punto 11, corrisponde ad € 268,80 (euro)

duecentosessantotto/80), considerata la riduzione nella misura del 20%, ex articolo 29, 5° comma del Regolamento;

- l'importo annuale è corrisposto a titolo di acconto e quanto effettivamente dovuto come canone 2024 sarà eventualmente compensato o corrisposto nei tempi indicati con apposita Delibera da parte della Giunta Regionale;
- il canone è aggiornato annualmente sulla base del tasso d'inflazione programmato e che quindi il suo importo potrà essere oggetto di ulteriore rivalutazione nel tempo, ai sensi del Regolamento D.P.G.R. n. 60/R/2016 e ss.mm.ii.;
- il canone dovrà essere corrisposto anche se il Concessionario non possa o non voglia fare uso, in tutto o in parte, della concessione; il canone annuo potrà essere soggetto a revisione e rivalutato secondo legge;
- l'obbligo del pagamento del canone cessa al termine dell'annualità in corso alla data di ricezione della comunicazione di rinuncia, ovvero al termine dell'annualità in corso alla data di effettivo rilascio dell'area, qualora non coincidente con la rinuncia;
- il mancato pagamento del canone da parte del Concessionario entro il termine fissato comporta la sua automatica messa in mora (c.d. mora ex prevista dall'articolo 1219 c.c. commi 2 e 3) da parte dell'Amministrazione concedente;
- sulle somme comunque versate in ritardo sono dovuti gli interessi, calcolati al tasso legale, con decorrenza dal giorno successivo a quello stabilito come termine ultimo per il pagamento;

SANZIONI:

- ai sensi dell'articolo 9, comma 1 della L.R. 80/2015, così come stata modificata da articolo 27 L.R. 70/2018, ove non diversamente sanzionate, le violazioni agli obblighi ed alle prescrizioni stabilite dal presente decreto di concessione comportano l'applicazione della sanzione amministrativa da euro 300,00 a euro 3.000,00;
- fermo restando quanto previsto dagli articoli 27 e 35 del Decreto del Presidente della Repubblica 6 giugno 2001, n. 380 (Testo unico delle disposizioni legislative e regolamentari in materia edilizia), le violazioni che alterano lo stato dei luoghi con pregiudizio del regime idraulico, fatte salve le sanzioni penali, sono punite con sanzione pecuniaria da euro 2.000,00 a euro 20.000,00;

CAUZIONE:

- a garanzia dell'esatto adempimento degli obblighi contrattuali, ai sensi dell'art. 31 del D.P.G.R. 60/R/2016, il Concessionario ha costituito deposito cauzionale a garanzia del regolare pagamento del canone dovuto mediante il versamento della somma pari ad € 268,80 (euro duecentosessantotto/80) corrispondente ad una annualità del canone calcolato in base alla D.G.R.T. n. 1555 del 27/12/2022 Allegato A, punto 11, considerata la riduzione nella misura del 20%, ex articolo 29, 5° comma del Regolamento;
- la somma corrisposta a titolo di deposito cauzionale verrà restituita al Concessionario, con apposito Decreto del Dirigente responsabile, al termine della concessione e dopo aver verificato l'esatto adempimento, da parte del Concessionario, degli obblighi ed oneri assunti con il presente atto;
- le somme corrisposte a titolo di deposito cauzionale sono infruttifere;

VISTO che con nota Prot n. 0387300 del 09/07/2024 questo Settore ha richiesto al soggetto istante di effettuare i seguenti adempimenti propedeutici al rilascio della concessione:

- versamento dell'importo di €112,00 (euro centododici/00), a titolo di acconto della prima annualità del canone concessorio per l'anno 2024, pari a 5 mensilità considerata la riduzione nella misura del 20%, ex articolo 29, 5° comma del Regolamento;
- versamento dell'importo di € 268,80 (euro duecentosessantotto/80), a titolo di deposito cauzionale ai sensi dell'art. 22, 1 c. e art. 31 del Regolamento;
- versamento dell'importo di € 56,00 (euro cinquantasei/00) a titolo di imposta pari al 50% del canone per l'annualità 2024;

CONSIDERATO che le attestazioni dei versamenti effettuati sono conservate agli atti di questo Settore;

CONSIDERATO che il Concessionario s'impegna, così come previsto dall'articolo 28 del Regolamento, a corrispondere per tutta la durata della concessione sia il canone che l'Imposta regionale sulle concessioni statali dei beni del demanio e del patrimonio indisponibile dello Stato, istituita dalla L.R. n. 2/1971;

CONSIDERATO che, ai sensi dell'articolo 1 della L.R. n. 93 del 27 novembre 2020, a decorrere dal 2021 sull'Imposta regionale sulle concessioni statali demaniali si applica l'aliquota di cui all'articolo 1, comma 2, lettera a), della L.R. n. 2/1971 e ss.mm.ii., commisurata al 50% del canone di concessione e, ai sensi dell'art 28, c.1 del Regolamento n. 60/R, come modificato dal D.P.G.R. 19 febbraio 2020 n. 9/R, il versamento non è più necessariamente contestuale al pagamento del primo canone concessorio, ma deve avvenire, ai sensi dell'art. 2 della L.R. n. 2/1971 e ss.mm.ii., entro il 31 dicembre dell'anno in cui deve essere versato il canone di concessione;

CONSIDERATO che eventuali successive modifiche e/o decisioni in merito agli adempimenti relativi a tale imposta saranno prontamente comunicate dall'Amministrazione Regionale, rimanendo comunque ferma la validità dell'impegno assunto dal Concessionario in merito a tale versamento per tutta la durata della concessione;

DATO ATTO che, in data 13/07/2024, il richiedente ha assolto in modo virtuale l'obbligo di pagamento dell'imposta di bollo di € 16,00 (sedici/00), per il rilascio del presente provvedimento; tale imposta è stata versata a favore dell'Agenzia dell'Entrate utilizzando il Mod. F 23, indicando il codice tributo 456T, come da documentazione presente agli atti;

CONSIDERATO che, per quanto non espressamente previsto dal presente Decreto, si applicano le vigenti disposizioni, di legge e di regolamento, statali e regionali, ed in particolare il Codice Civile, la normativa concernente il buon regime delle acque nonché l'igiene e la sicurezza pubblica, l'edilizia e l'urbanistica vigenti nel territorio ove i beni sono ubicati;

RILEVATO che l'inosservanza delle condizioni e prescrizioni cui è vincolato il presente atto, al pari dell'inosservanza delle norme contenute nel Capo VII del R.D. 523/1904, comporterà denuncia all'Autorità giudiziaria ai sensi dell'art. 374 della L. 2248/1865 allegato F, oltre le sanzioni di cui all'articolo 9 della L.R. 80/2015,

DECRETA

1. il rilascio alla Soc. E-distribuzione S.p.A., c.f. e P. I.V.A. 05779711000, con sede legale in Via Ombrone n.2, Roma (RM), della concessione per l'uso a titolo esclusivo e temporaneo dell'area appartenente al Demanio dello Stato, Ramo Idrico, per attraversamento in subalveo di nuova linea interrata BT a 230-400V del corso d'acqua tombato senza nome con codice identificativo (BV20482), nel Comune di Castelfranco di Sotto (PI). AUT_0150-2024/AC PNRR;
2. di autorizzare l'esecuzione delle opere ai soli fini idraulici, ai sensi e per gli effetti dell'art.2, comma 1, lettera i) e lettera n) della L.R. 80/2015 e degli artt. 93, 95, 97 e 98 del R.D. 523/1904, così come sopra descritte e rappresentate negli elaborati sopra elencati, e pertanto fa salvi ed impregiudicati i diritti di terzi. Il destinatario è tenuto a munirsi di tutti gli ulteriori titoli abilitativi e atti di assenso previsti dalle leggi vigenti;
3. di stabilire che la concessione ha durata di anni 19 (diciannove), decorrenti dalla data del presente decreto di concessione, secondo le condizioni e le clausole sopra espresse;
4. di dare atto che gli effetti della concessione decorrono dalla data del presente decreto;
5. di disporre che la realizzazione delle opere in argomento sia sottoposta alle prescrizioni tecniche e generali individuate in premessa;
6. il richiedente è a conoscenza che, ferme restando le vigenti disposizioni urbanistiche del Comune interessato, in assenza della presente concessione non possono iniziare i lavori;

7. di trasmettere per via telematica il presente provvedimento al competente Settore Regionale per gli adempimenti relativi alla riscossione del canone, anche coattiva, in ottemperanza a quanto disposto all'art. 27, c. 1 lett. c) del Regolamento n. 60/R/2016, così come modificato con D.P.G.R. 8 agosto 2017 n. 45/R.

8. di trasmettere per via telematica il presente provvedimento al Richiedente.

Avverso il presente provvedimento è ammesso ricorso nei confronti dell'Autorità Giudiziaria competente, nei termini di legge.

IL DIRIGENTE



REGIONE TOSCANA

DIREZIONE DIFESA DEL SUOLO E PROTEZIONE CIVILE

SETTORE GENIO CIVILE VALDARNO INFERIORE

Responsabile di settore Enzo DI CARLO

Incarico: Ordine di Servizio artt. 4bis, 7 e 9 L.R. 1/2009 n. 691 del 13-09-2024

Decreto soggetto a verifica di cui all'art. 7 del disciplinare di controllo ai sensi della DGR n. 521/2024

Numero adozione: 21944 - Data adozione: 02/10/2024

Oggetto: R.D. n. 523/1904, L.R. n. 80/2015 e D.P.G.R.T. n. 60/R/2016. Pratica SIDIT n. 1090/2024. Concessione di area demaniale con contestuale rilascio di autorizzazione idraulica per la realizzazione di nuovo tratto di linea MT del progetto Campo San Giovanni che prevede la costruzione di cinque attraversamenti sotterranei e sette attraversamenti utilizzando i manufatti esistenti interferenti con vari corsi d'acqua, nei Comuni di Campo nell'Elba e Capoliveri (LI). Richiedente: e-distribuzione S.p.A. con socio unico. (PRATICA e-dis. n. 2680116)

Il presente atto è pubblicato sul BURT ai sensi degli articoli 4, 5 e 5 bis della l.r. 23/2007 e sulla banca dati degli atti amministrativi della Giunta regionale ai sensi dell'art.18 della l.r. 23/2007. E' escluso dalla pubblicazione l'allegato A nel rispetto dei limiti alla trasparenza posti dalla normativa statale.

Data certificazione e pubblicazione in banca dati ai sensi L.R. 23/2007 e ss.mm.: 02/10/2024

Documento informatico firmato digitalmente ai sensi del testo unico D.P.R. 28 dicembre 2000,n. 445, del D.Lgs. 7 marzo 2005, n. 82 e norme collegate, il quale sostituisce il testo cartaceo e la firma autografa.

Numero interno di proposta: 2024AD024477

IL DIRIGENTE

VISTI gli artt. 93, 95, 97 e 98 del R.D. n. 523/1904 “Testo unico delle disposizioni di legge intorno alle opere idrauliche delle diverse categorie” e s.m.i.;

VISTA la L. n. 37/94 “Norme per la tutela ambientale delle aree demaniali, dei fiumi, torrenti, laghi e altre acque pubbliche”;

VISTO il D.Lgs n. 112 del 31/03/1998 “Conferimento di funzioni e compiti amministrativi dello Stato alle regioni ed agli enti locali”, in attuazione del capo I della legge 15 marzo 1997, n. 59;

VISTA la L.R. n. 41/2018 del 24/07/2018 “Disposizioni in materia di rischio di alluvioni e di tutela dei corsi d’acqua in attuazione del D.Lgs. 23 febbraio 2010 n. 49 (Attuazione della direttiva 2007/60/CE relativa alla valutazione ad alla gestione dei rischi di alluvioni). Modifiche alla L.R. 80/2015 e alla L.R. 65/2014”;

VISTA la L.R. n. 22/2015 “Riordino delle funzioni provinciali e attuazione della legge 7 aprile 2014 n. 56” che dispone in ordine al trasferimento alla Regione Toscana della gestione del demanio idrico e dell’introito dei relativi proventi;

VISTA la L.R. n. 80/2015 “Norme in materia di difesa del suolo, tutela delle risorse idriche e tutela della costa e degli abitati costieri”, ed in particolare l’art. 2 lett. i) e n);

VISTA la L.R. n. 79/2012 “Nuova disciplina in materia di consorzi di bonifica. Modifiche alla L.R. 69/2008 e alla L.R.n. 91/1998. Abrogazione della L.R. 34/1994”;

VISTI il reticolo idrografico ed il reticolo di gestione di cui alla L.R. n. 79/2012, nel loro ultimo aggiornamento vigente;

VISTA la D.G.R.T n. 1315 del 28/10/2019 “Direttive regionali per la manutenzione dei corsi d’acqua e per la protezione e conservazione dell’ecosistema toscano. Art. 24 bis L.R. 80/2015-art. 22 comma 2 lettera b) L.R. 79/2012. Sostituzione D.G.R.T. 293/2015”;

VISTO il Decreto Dirigenziale n. 463 del 12/02/2016 con il quale sono stati approvati gli schemi di decreto per l’esercizio delle funzioni in materia di difesa del suolo e della tutela della costa;

VISTO il D.P.G.R. n. 60/R del 12/08/2016 avente ad oggetto “Regolamento in attuazione dell’articolo 5 della legge regionale 28 dicembre 2015 n. 80 (Norme in materia di difesa del suolo, tutela delle risorse idrica e tutela della costa e degli abitati costieri) e ss.mm.ii. recante disciplina del rilascio delle concessioni per l’utilizzo del demanio idrico e criteri per la determinazione dei canoni”, d’ora in poi denominato “Regolamento”;

VISTA la D.G.R.T. n. 1414 del 17/12/2018 “Disposizioni in materia di concessioni per l’occupazione del demanio idrico - Modifiche alla d.g.r.t. 888/2017”;

VISTA la L.R. n. 57 del 13 ottobre 2017 “Disposizioni in materia di canoni per l’uso del demanio idrico e per l’utilizzazione delle acque. Modifiche alla L.R. n. 77/2016”;

VISTA la D.G.R.T. n. 1555 del 27/12/2022 “Aggiornamento dei canoni per l’uso del demanio idrico ai sensi della L.R. n. 80/2015 e del D.P.G.R. n. 60/R/2016” ed il relativo allegato A, che stabilisce i canoni di concessione da applicare alle aree del demanio idrico a partire dall’annualità 2023, in sostituzione dell’allegato A della D.G.R.T. n. 888/2017, confermando per quanto non diversamente disposto il contenuto delle Delibere n. 1414 del 17/12/2018 e n. 229 del 24 febbraio 2020;

VISTO il D.P.G.R.T. n. 42/R del 25/07/2018 “Regolamento per lo svolgimento delle attività di polizia idraulica, polizia delle acque e servizio di piena, in attuazione dell’articolo 5 della L.R. 28 dicembre 2015 n. 80 (Norme in materia di difesa del suolo, tutela della risorsa idrica e tutela della costa e degli abitati costieri)”;

VISTA la Legge 241/1990 e ss.mm.ii. “Nuove norme in materia di procedimento amministrativo e di diritto di accesso ai documenti amministrativi”;

VISTO che la società e-distribuzione S.p.A. ha presentato istanza di autorizzazione unica, autorizzazione unica per la costruzione e all'esercizio di un elettrodotto MT a 15 kv in cavo interrato denominato "Campo-San Giovanni" e di n. 1 manufatto da adibire a cabina elettrica MT/BT, da realizzarsi nei comuni di Campo nell'Elba (LI) e Capoliveri (LI) pervenuta a questa amministrazione in data 01/08/2023 e acquisita al protocollo regionale ai numeri 372496, 372500, 372517, 372520, 372522 e 372557 del 01/08/2023;

PRESO ATTO che Questa Amministrazione con nota protocollo regionale n. 0453452 del 06/09/2023 ha comunicato l'avvio del procedimento, ai sensi degli articoli 7 e 8 della Legge n. 241/1990 e ss.mm.ii. ed ha indetto contestualmente, ai sensi dell'articolo 12 della L.R.T. 39/2005 e degli articoli 14 e 14-bis della Legge n. 241/1990 e ss.mm.ii., una Conferenza dei Servizi (d'ora in poi C.D.S.) in forma semplificata ed in modalità asincrona al fine di acquisire pareri, nulla osta o altri atti di assenso, comunque denominati;

CONSIDERATO che, in relazione alla C.D.S. di cui sopra, questo Settore, chiamato a esprimersi sul progetto mediante parere in linea idraulica connesso al rilascio dell'autorizzazione idraulica/concessione ai sensi del R.D.523/1904, dell'art. 3 della L.R.T. n. 41/2018 e del D.P.G.R.T. n. 60/2016 e ss.mm.ii., con nota protocollo n. 0453452 del 4/10/2023, ha ritenuto di poter esprimere parere favorevole con prescrizioni, in relazione alla coerenza del progetto rispetto alle normative di riferimento, nell'ottica dell'autorizzazione idraulica degli interventi previsti, ravvisando, però, la necessità che e-distribuzione S.p.A. con socio unico, acquisisca la sopra citata concessione prima dell'inizio dei lavori;

CONSIDERATO il decreto n. 7928 del 15/04/2024 avente ad oggetto: "Autorizzazione unica, ai sensi della legge regionale 39/2005, alla costruzione e all'esercizio di un elettrodotto MT a 15 kv in cavo interrato denominato "Campo-San Giovanni e di una cabina elettrica MT/BT, da realizzarsi nei comuni di Campo nell'Elba e Capoliveri (LI)", con cui è stato autorizzato il progetto definitivo presentato dalla società richiedente;

PRESO ATTO della richiesta di concessione di area demaniale con contestuale rilascio di autorizzazione idraulica, ai sensi del R.D. n. 523/1904 e della L.R.T. n. 80/2015, presentata dalla e-distribuzione S.p.A con socio unico, C.F./P. I. 05779711000, con sede legale in Via Ombrone n. 2, nel comune di Roma (RM), per la realizzazione di nuovo tratto di linea MT del progetto Campo San Giovanni che prevede la costruzione di cinque attraversamenti sotterranei e sette attraversamenti utilizzando i manufatti esistenti interferenti con vari corsi d'acqua, nei Comuni di Campo nell'Elba e Capoliveri (LI), pervenuta il 04/08/2023, prot. n. 0377925, e varianti atte a renderle accoglibili assunte il 11/03/2024 con prot n. 0161867 (PRATICA e-dis. n. 2680116);

PRESO ATTO che il progetto prevede la demolizione di una porzione di elettrodotto aereo che interferisce con il corso d'acqua senza nome TC18444;

PRESO ATTO che, da ricerche e accertamenti compiuti da questo Ufficio nei registri sia informatici che cartacei, il suddetto attraversamento aereo risulta essere privo di titolo concessorio;

PRESO ATTO che l'art. 40 del Regolamento disciplina le occupazioni senza titolo delle aree demaniali;

CONSIDERATO che l'art. 40 al c. 1 del Regolamento prevede, tra l'altro, che l'utilizzatore è tenuto a versare un'indennità per ciascun anno di occupazione, di fatto perpetrata, il cui importo è rapportato all'importo del canone determinato ai sensi dell'articolo 35 del medesimo Regolamento;

PRESO ATTO che, con nota n. 0182420 del 21/03/2024, questo Settore ha avviato il procedimento dando contestuale comunicazione al soggetto richiedente dell'attivazione degli adempimenti di cui all'art. 40 del Regolamento;

PRESO ATTO della documentazione rilevante ai fini del rilascio del presente provvedimento:

- DICHIARAZIONE_CORRISPONDENZA_ELABORATI_FALOMI.pdf
- ALLEGATO B I-1 Elab_interf_idraulica_PNRR_AUT_2680116 var.pdf
- ALLEGATO C I-2 Elab_interf_idraulica_PNRR_01_06_2023 var.pdf

- ALLEGATO E I-4 Elab_interf_idraulica_PNRR_01_06_2023 var.pdf
- ALLEGATO F I-5 Elab_interf_idraulica_PNRR_01_06_2023 var.pdf
- ALLEGATO G I-6 Elab_interf_idraulica_PNRR_01_06_2023 var.pdf
- ALLEGATO I I-8 Elab_interf_idraulica_PNRR_01_06_2023 var.pdf
- ALLEGATO L I-9 Elab_interf_idraulica_PNRR_01_06_2023 var.pdf
- ALLEGATO M I-10 Elab_interf_idraulica_PNRR_01_06_2023 var.pdf
- ALLEGATO N I-11 Elab_interf_idraulica_PNRR_01_06_2023 var.pdf
- ALLEGATO O I-12 Elab_interf_idraulica_PNRR_01_06_2023 var.pdf
- ALLEGATO P I-13 Elab_interf_idraulica_PNRR_01_06_2023 var.pdf
- ALLEGATO Q I-14 Elab_interf_idraulica_PNRR_01_06_2023 var.pdf

PRESO ATTO che l'elettrodotto in progetto riguarda la realizzazione di una nuova congiungente per unire due linee elettriche a media tensione, dalla cabina esistente in via Bonalaccia nel Comune di Campo nell'Elba alla linea aerea esistente in via Pian dei Lari nel Comune di Capoliveri (LI). La lunghezza totale dell'elettrodotto da eseguirsi in percorrenza sulla strada provinciale sarà di circa km. 6,300;

PRESO ATTO che lungo la percorrenza dell'elettrodotto interrato, saranno interessati anche le interferenze con acque pubbliche dove l'elettrodotto stesso andrà per alcuni a staffarsi lateralmente sul lato di valle ai manufatti esistenti, per altri in subalveo;

CONSIDERATO che il progetto prevede l'occupazione di aree appartenenti al Demanio Idrico dello Stato di alcuni corsi d'acqua, mediante la costruzione di cinque attraversamenti sotterranei e sette attraversamenti utilizzando i manufatti esistenti interferenti con vari corsi d'acqua, nei Comuni di Campo nell'Elba e Capoliveri (LI), che sono:

- Fosso Filetto TC18443;
- F.S.N. TC18423;
- F.S.N. TC18434;
- Fosso Stagnola tc18422;
- Fosso dell'Aia di Virgilio TC18417;
- Fosso della Lacona TC18418;
- Fosso del Pino TC18406;
- F.S.N. TC18405;

PRESO ATTO che alcuni interventi previsti in progetto sono soggetti soltanto al rilascio di autorizzazione idraulica perché ricadenti in aree non appartenenti al Demanio idrico, ma sono rilevanti da un punto di vista di tutela idraulica ai sensi della L.R.T. n. 79/2012 e ss.mm.ii. essendo i sottoelencati corsi inseriti nel Reticolo di gestione:

- F.S.N. TC18444;
- F.S.N. TC18460;
- F.S.N. TC18453;
- F.S.N. TC18450;

CONSIDERATO che è stata accertata, ai sensi dell'art. 3 D.P.G.R.T. n. 42/R/2018, la compatibilità idraulica delle opere in progetto;

CONSIDERATO il parere interno relative agli interventi oggetto di concessione, favorevole senza ulteriori prescrizioni, rilasciato da questo Ufficio in data 25/03/2024 a seguito d'istruttoria tecnica;

CONSIDERATO che:

- il progetto delle opere in argomento presenta i requisiti per essere autorizzato con le prescrizioni riportate sia nel Disciplinare di concessione allegato al presente decreto che qui di seguito;
- la realizzazione dei lavori in argomento è disciplinata dal Capo VII del R.D n. 523/1904 e dalla normativa regionale di riferimento;

DATO ATTO che, nella realizzazione delle opere dovranno essere osservate le prescrizioni generali e tecniche, contenute sia nel presente decreto sia specificate nel Disciplinare di concessione allegato al presente atto;

PRESCRIZIONI TECNICHE:

1. durante l'esecuzione dei lavori non dovrà essere mai impedito o ostacolato il regolare deflusso delle acque né essere mai ridotta la officiosità idraulica del tratto di corso d'acqua interessato dai lavori;
2. durante l'esecuzione dei lavori dovranno essere messi in atto tutti gli accorgimenti e le precauzioni necessarie affinché l'interferenza con la dinamica fluviale non determini aggravio di rischio idraulico ed in generale pericolo per l'incolumità delle persone e danni ai beni pubblici e privati;
3. tutte le opere provvisorie occorrenti per l'esecuzione dei lavori dovranno ingombrare il meno possibile l'alveo del corso d'acqua ed in ogni caso dovranno essere rimosse a lavori ultimati e comunque prima del sopraggiungere delle piene;
4. tutti i lavori dovranno essere eseguiti a perfetta regola d'arte secondo le normative, le specifiche e le linee guida esistenti per i materiali da costruzione e le modalità;
5. durante l'esecuzione dei lavori si dovrà ottemperare alla seguente specifica prescrizione impartita dall'Ufficio all'esito della verifica di compatibilità idraulica delle opere e contenute nel rapporto istruttorio tecnico del 25/03/2024:
 - prima di effettuare la demolizione del tratto aereo, dovrà essere richiesta specifica autorizzazione all'Autorità Idraulica competente, per i tratti interferenti con i corsi d'acqua;
 - i pozzetti dovranno essere distanti 4 m dal ciglio di sponda;
 - gli attraversamenti su manufatti esistenti dovranno avvenire lato valle.
 - qualora dovrà essere adeguato il ponte, sarà a carico del concessionario l'adeguamento dell'interferenza.
6. al termine dei lavori eventuali materiali di risulta, detriti ed opere provvisorie dovranno essere allontanati dal cantiere che interessa le pertinenze fluviali e dovrà essere ripristinato lo stato dei luoghi;
7. dovrà essere sempre garantito l'accesso all'alveo al personale di vigilanza incaricato dalla Concedente e del Consorzio di Bonifica 5 Toscana Costa addetto alla vigilanza e alla manutenzione del corso d'acqua;
8. i lavori che in qualsiasi modo interesseranno l'alveo del corso d'acqua dovranno essere eseguiti in condizioni meteorologiche favorevoli mentre in condizioni di meteo avverse che interessano l'area oggetto di intervento (in particolare con codice allerta arancione o rosso del Centro Funzionale Regionale) dovranno essere interrotti per tutta la durata dell'Avviso;
9. i lavori dovranno essere svolti in conformità alle direttive regionali per la manutenzione dei corsi d'acqua e per la protezione e conservazione dell'ecosistema toscano approvate con D.G.R.T. n. 1315 del 28/10/2019;
10. al termine dei lavori dovrà essere ripristinato lo stato dei luoghi interessato dall'eventuale cantiere e da occupazioni temporanee, comprensivo di tutte quelle aree che hanno visto il passaggio dei mezzi, sia lungo le rive degli alvei che sulle viabilità di accesso;
11. ad ultimazione dei lavori, l'alveo, le sponde e le pertinenze idrauliche eventualmente interessati dall'esecuzione degli stessi dovranno essere accuratamente ripristinati a regola d'arte;

12. la riparazione di eventuali danni arrecati a condotte, attrezzature ed ogni altro bene, prodotti nel corso dei lavori autorizzati con il presente atto, saranno a carico del soggetto richiedente in solido con il soggetto esecutore;

13. è vietato il transito dei mezzi pesanti su argini imbibiti;

14. in caso di danneggiamenti, dovuti ad eventi di piena, filtrazioni dall'alveo ovvero cedimenti delle opere idrauliche esistenti, oppure da interventi idraulici urgenti eseguiti dall'Ente competente, il richiedente non avrà niente a pretendere, restando a suo completo carico ogni lavoro di ripristino da eseguirsi;

15. qualora si renda necessario, da parte dei soggetti competenti in materia di difesa del suolo, effettuare interventi di varia natura riguardanti il corpo idrico in argomento, che possano in qualunque modo interessare le opere eseguite oggetto della presente concessione, il richiedente apporterà, a propria cura e spese, tutte le modifiche ritenute necessarie dall'Autorità idraulica, incluso lo spostamento della condotta ed il ripristino dello stato dei luoghi;

PRESCRIZIONI GENERALI:

a) in merito all'atto di Autorizzazione Idraulica relative alle opere oggetto di concessione che alla realizzazione del parallelismo:

- l'autorizzazione di cui al presente atto riguarda esclusivamente l'esecuzione delle opere indicate in premessa, per cui ogni variazione od ogni ulteriore opera o attività non indicata negli elaborati progettuali inoltrati, od altro comunque non previsto, dovrà essere sottoposto ad ulteriore esame di questo Settore per la nuova eventuale autorizzazione prima della loro esecuzione;

- l'autorizzazione non può avere una durata superiore a tre anni dalla data del presente atto, può essere rinnovata una sola volta, per un ulteriore periodo di anni tre, con domanda da presentarsi almeno trenta giorni prima della sua scadenza;

- i lavori dovranno iniziare entro 12 mesi dalla data di rilascio del presente decreto e dovranno concludersi entro 2 anni dalla loro data di inizio pena la decadenza dell'atto di autorizzazione alla esecuzione dei lavori e la contestuale decadenza del presente decreto che lo contiene;

- la Struttura Regionale valuta i presupposti per il rinnovo dell'autorizzazione e adegua le prescrizioni idrauliche in relazione alle eventuali modificazioni dell'assetto idrogeologico del territorio di riferimento, alla tutela idraulica, ambientale e nel rispetto ed in coerenza con le vigenti normative di settore. Con il provvedimento di rinnovo sono ridefinite le condizioni e prescrizioni, nonché le garanzie finanziarie;

- per sopravvenuti motivi di pubblico interesse, sulla base di nuovi presupposti o di una nuova valutazione delle originarie circostanze di fatto, la Struttura Regionale può, con decreto motivato, revocare, sospendere o modificare anche parzialmente, in qualunque momento il presente atto autorizzatorio per ragioni di pubblica utilità o pubblico interesse;

- ferme restando le sanzioni penali previste dalla normativa statale di riferimento, l'autorizzazione decade, con provvedimento motivato, nei seguenti casi:

b) Violazione delle disposizioni e prescrizioni contenute in norme legislative, regolamentari o nel decreto di autorizzazione;

c) Esecuzione dei lavori in difformità del progetto autorizzato;

- le opere saranno eseguite a totale cura e spese del richiedente;

d) in merito al Decreto finale di Concessione:

- il Concessionario dovrà comunicare a questa Amministrazione la data di inizio lavori, con un anticipo di almeno 5 (cinque) giorni e quella di fine lavori entro 60 (sessanta) giorni, trasmettendo copia della dichiarazione di rispondenza delle opere stesse a quanto oggetto di autorizzazione e dell'avvenuto recepimento delle prescrizioni contenute nel presente Decreto;

- il Concessionario dovrà rispettare in ogni sua parte quanto statuito nell'Allegato A Disciplinare di concessione, redatto in conformità alla D.G.R.T n. 194 del 16/03/2016, firmato digitalmente in data 09/09/2024 ed acquisito al protocollo con il n. 0486466 del 11/09/2024;

e) in merito agli interventi manutentivi ordinari e straordinari finalizzati al corretto esercizio del bene concesso:

- con il presente Decreto s'intendono autorizzati, per tutta la durata della concessione, tutti gli interventi manutentivi, ordinari e straordinari, che si rendano necessari al corretto esercizio del bene concesso, nel rispetto comunque delle normative vigenti al momento;

- il Concessionario dovrà comunicare preventivamente a questa Amministrazione la data d'inizio dei predetti lavori manutentivi e dovrà altresì presentare, a corredo di tale comunicazione, documentazione tecnica esplicativa;

VISTO che, con nota n. 0190943 del 26/03/2024, è stato richiesto al soggetto istante di effettuare i seguenti adempimenti propedeutici al rilascio della concessione:

- versamento importo di € 531,56 (euro cinquecentotrentuno/56) a titolo di indennità pregresse 2019-2023, ai sensi dell'art. 40, c. 1 del Regolamento per l'attraversamento aereo con elettrodotti esistente;

- versamento importo di € 114,45 (euro centoquattordici/45) a titolo di indennità extracontrattuale per l'occupazione di fatto perpetuata;

- versamento importo di euro € 2.419,20 (euro duemilaquattrocentodiciannove/20) a titolo di prima annualità del canone concessorio, dovuto per i cinque attraversamenti sotterranei e sette attraversamenti;

- versamento importo di € 3.225,60 (euro tremila duecentoventicinque/60) a titolo di deposito cauzionale, ai sensi dell'art. 22, 1 c. e art. 31 del Regolamento;

CONSIDERATO che, con D.G.R.T. n. 1555 del 27/12/2022 e relativo allegato A, sono stati aggiornati gli importi dei canoni concessori per l'occupazione del demanio idrico relativi all'annualità 2023 (con decorrenza dal 01/01/2023);

CONSIDERATO che, pertanto, l'importo annuale dovuto per i cinque attraversamenti sotterranei e sette attraversamenti utilizzando i manufatti esistenti, calcolato in base a quanto previsto dalla D.G.R.T. n. 1555 del 27/12/2022 Allegato A punto 11 "Attraversamenti sotterranei o utilizzando manufatti esistenti" ammonta ad € 3.225,60 (euro tremila duecentoventicinque/60), di cui il Concessionario ha corrisposto l'importo € 2.419,20 (euro duemilaquattrocentodiciannove/20), equivalenti a quanto dovuto per le mensilità spettanti per l'anno 2024 (ratei mensili pari a un dodicesimo per ciascun mese di validità del provvedimento di concessione);

CONSIDERATO che, per quanto concerne il deposito cauzionale, questo Settore, a seguito d'istruttoria, ha ritenuto di richiedere un importo, nel minimo esigibile, corrispondente ad una annualità del canone ai sensi della D.G.R.T n. 1414 del 17/12/2018, punto 1;

CONSIDERATO che sono conservate agli atti le attestazioni dei versamenti effettuati (indennità 2019-2023, indennità extra contrattuale 2024, prima annualità canone 2024 e deposito cauzionale) negli importi così come sopra indicati;

CONSIDERATO che il Concessionario s'impegna, così come previsto dall'articolo 28 del Regolamento, a corrispondere per tutta la durata della concessione sia il canone che l'Imposta Regionale sulle Concessioni Statali dei beni del demanio e del patrimonio indisponibile dello Stato, istituita dalla L.R. n. 2/1971;

CONSIDERATO che, ai sensi dell'articolo 1 della L.R. n. 93 del 27 novembre 2020, è previsto che, a decorrere dal 2021, all'imposta sulle concessioni statali per l'occupazione e l'uso dei beni del demanio e del patrimonio indisponibile dello Stato, di cui al punto sopra, si applica l'aliquota di cui all'articolo 1, comma 2, lettera a), della L.R.T. n. 2/1971, pari al 50% dell'importo del canone di concessione;

PRESO ATTO che il versamento di tale imposta non è più necessariamente contestuale al pagamento del primo canone concessorio, ma deve avvenire, ai sensi dell'art 2 della L.R. n. 2/1971 e ss.mm.ii., entro il 31 dicembre dell'anno in cui deve essere versato il canone di concessione;

PRESO ATTO che il soggetto concessionario ha provveduto a corrispondere, in data 06/04/2024, a titolo di imposta sulle concessioni demaniali per l'anno 2024, l'importo di € 1,609,60 (euro milleseicentonove/60);

CONSIDERATO che eventuali successive modifiche e/o decisioni in merito agli adempimenti relativi a tale imposta saranno prontamente comunicate dall'Amministrazione Regionale, come un'eventuale conguaglio, rimanendo comunque ferma la validità dell'impegno assunta dal Concessionario in merito a tale versamento per tutta la durata della concessione;

DATO ATTO che in data 06/04/2024 il richiedente ha assolto in modo virtuale l'obbligo di pagamento della imposta di bollo di € 64,00 (euro sessantaquattro/00), per la sottoscrizione del Disciplinare per via telematica, ai sensi dell'art. 4 - allegato A - Tariffa (Parte I) del D.P.R. n. 642/1972 come modificato dall'art. 1, com. 594 della L. n. 147/2013; tale imposta è stata versata a favore dell'Agenzia dell'Entrate utilizzando il Mod. F 24, come da documentazione presente agli atti;

VISTO l'Allegato A Disciplinare di Concessione, redatto in conformità alla D.G.R.T n. 194 del 16/03/2016, firmato digitalmente in data 09/09/2024 ed acquisito al protocollo con il n. 0214744 del 10/04/2024, parte integrante e sostanziale del presente atto, contenente i diritti e gli obblighi delle Parti, nonché la disciplina delle modalità di esecuzione delle attività oggetto di concessione ed ogni altro termine, modo e condizione accessoria;

CONSIDERATO che l'ammontare dell'imposta proporzionale dovuta per l'intera durata della concessione risulta superiore alla misura fissa di euro 200,00, ai sensi dell'art. 2, parte II della Tariffa del DPR 131/1986, il presente decreto e il disciplinare ad esso allegato sarà registrato presso l'Agenzia delle Entrate, ai sensi dell'art. 5 della tariffa, parte I, allegata al DPR 26 aprile 1986 n. 131;

RILEVATO che l'inosservanza delle condizioni e prescrizioni cui è vincolato il presente provvedimento, al pari dell'inosservanza delle norme contenute nel Capo VII del R.D. n. 523/1904, comporterà denuncia all'Autorità Giudiziaria ai sensi dell'art. 374 della L. 2248/1865 allegato F,

DECRETA

1. il rilascio alla "e-distribuzione S.p.A.", C.F./P. I. 05779711000, con sede legale in Via Ombrone n. 2, nel comune di Roma (RM), della Concessione per la realizzazione di nuovo tratto di linea MT del progetto Campo San Giovanni che prevede la costruzione di cinque attraversamenti sotterranei e sette attraversamenti utilizzando i manufatti esistenti interferenti con vari corsi d'acqua indicati in narrativa, nei Comuni di Campo nell'Elba e Capoliveri (LI) (PRATICA e-dis. n. 2680116);
2. di autorizzare, ai soli fini idraulici, l'esecuzione delle opere ai sensi e per gli effetti dell'art. 2, comma 1, lettera i) e lettera n) della L.R. 80/2015 e degli artt. 93, 95, 97 e 98 del R.D. 523/1904 così come sopra descritte e rappresentate negli elaborati indicati in premessa e agli atti del Settore;
3. di disporre che la realizzazione delle opere sia sottoposta alle prescrizioni tecniche e generali individuate in premessa;
4. di approvare l'Allegato A Disciplinare di concessione, parte integrante e sostanziale del presente atto, redatto in conformità alla D.G.R.T. n. 194 del 16/03/2016, firmato digitalmente in data 09/09/2024 ed acquisito al protocollo con il n. 0486466 del 11/09/2024;;
5. di dichiarare che gli obblighi derivanti dalla presente concessione sono regolati come stabilito nel presente atto e nel Disciplinare di concessione, richiamato ed approvato al precedente punto 4;
6. di dare atto che le autorizzazioni di cui al presente atto sono rilasciate ai soli fini di tutela delle opere idrauliche e del buon regime delle acque pubbliche, giusto l'art. 2 del R.D. n. 523/1904 e

pertanto fa salvi e impregiudicati i diritti di terzi. Il destinatario è tenuto a munirsi di tutti gli ulteriori titoli abilitativi e atti di assenso previsti dalle leggi vigenti;

7. di procedere alla registrazione fiscale del presente Decreto e dell'Allegato A Disciplinare di concessione approvato al punto 4. presso i competenti Uffici Finanziari;

8. di trasmettere per via telematica il presente provvedimento al competente Settore Regionale per gli adempimenti relativi alla riscossione del canone, anche coattiva, in ottemperanza a quanto disposto all'art. 27, c. 1 lett. c) del Regolamento, così come modificato con D.P.G.R.T. del 8 agosto 2017 n. 45/R.;

9. che il richiedente è a conoscenza che, ferme restando le vigenti disposizioni urbanistiche dei Comuni interessati, in assenza della presente concessione non possono iniziare i lavori.

Avverso il presente provvedimento è ammesso ricorso nei confronti dell'Autorità Giudiziaria competente nei termini di legge.

IL DIRIGENTE

Allegati n. 1

*A All. A _Disciplinare_Sidit_1090-2024
a10c6abaaaba9064fc7a7628b01605dcb3d743687e1606a36a5614dbe5d68325*



REGIONE TOSCANA

DIREZIONE DIFESA DEL SUOLO E PROTEZIONE CIVILE

SETTORE GENIO CIVILE VALDARNO INFERIORE

Responsabile di settore Enzo DI CARLO

Incarico: Ordine di Servizio artt. 4bis, 7 e 9 L.R. 1/2009 n. 691 del 13-09-2024

Decreto soggetto a verifica di cui all'art. 7 del disciplinare di controllo ai sensi della DGR n. 521/2024

Numero adozione: 21946 - Data adozione: 02/10/2024

Oggetto: R.D. n. 523/1904, L.R.T. n. 80/2015 e D.P.G.R.T. n. 60/R/2016. Pratica SIDIT n. 1951/2024. Concessione di area demaniale con contestuale rilascio di autorizzazione idraulica, ai sensi del R.D. n. 523/1904 e della L.R.T. n. 80/2015, per la costruzione ed esercizio della Cabina e di un elettrodotto a Bassa Tensione tramite Attraversamento con cavo in subalveo del "FOSSO LE BASSE" TC 7459 in via della Pineta nel Comune di Cecina (LI) e nel Comune di Bibbona (LI) (PRATICA e-dis. n. 55963812).
Richiedente: E-Distribuzione S.P.A. con socio unico.

Il presente atto è pubblicato sul BURT ai sensi degli articoli 4, 5 e 5 bis della l.r. 23/2007 e sulla banca dati degli atti amministrativi della Giunta regionale ai sensi dell'art.18 della l.r. 23/2007.

Data certificazione e pubblicazione in banca dati ai sensi L.R. 23/2007 e ss.mm.: 02/10/2024

Documento informatico firmato digitalmente ai sensi del testo unico D.P.R. 28 dicembre 2000, n. 445, del D.Lgs. 7 marzo 2005, n. 82 e norme collegate, il quale sostituisce il testo cartaceo e la firma autografa.

Numero interno di proposta: 2024AD024473

IL DIRIGENTE

VISTI gli artt. 93,95, 97 e 98 del R.D. n. 523/1904 “Testo unico delle disposizioni di legge intorno alle opere idrauliche delle diverse categorie” e ss.mm.ii.;

VISTA la L. n. 37/94 “Norme per la tutela ambientale delle aree demaniali, dei fiumi, torrenti, laghi e altre acque pubbliche”;

VISTO il D.Lgs n. 112 del 31/03/1998 “Conferimento di funzioni e compiti amministrativi dello Stato alle regioni ed agli enti locali”, in attuazione del capo I della legge 15 marzo 1997, n. 59;

VISTA la L.R.T. n. 41/2018 del 24/07/2018 “Disposizioni in materia di rischio di alluvioni e di tutela dei corsi d’acqua in attuazione del Decreto legislativo 23 febbraio 2010 n. 49 (Attuazione della Direttiva 2007/60/CE relativa alla valutazione ed alla gestione dei rischi di alluvioni). Modifiche alla l.r. 80/2015 e alla l.r. 65/2014”;

VISTA la L.R.T. n. 22/2015 “Riordino delle funzioni provinciali e attuazione della legge 7 aprile 2014 n. 56” che dispone in ordine al trasferimento alla Regione Toscana della gestione del demanio idrico e dell’introito dei relativi proventi;

VISTA la L.R.T. n. 80/2015 “Norme in materia di difesa del suolo, tutela delle risorse idriche e tutela della costa e degli abitati costieri”, ed in particolare l’art. 2 lett. i) e n);

VISTA la L.R.T. n. 79/2012 “Nuova disciplina in materia di consorzi di bonifica. Modifiche alla l.r. 69/2008 e alla l.r. n. 91/1998. Abrogazione della l.r. 34/1994”;

VISTI il reticolo idrografico ed il reticolo di gestione di cui alla L.R.79/2012, nel loro ultimo aggiornamento vigente;

VISTA la D.G.R.T n. 1315 del 28/10/2019 “Direttive regionali per la manutenzione dei corsi d’acqua e per la protezione e conservazione dell’ecosistema toscano. Art. 24 bis l.r. 80/2015 - art.22 comma 2 lettera b) l.r. 79/2012. sostituzione d.g.r. 293/2015”;

VISTO il Decreto Dirigenziale n. 463 del 12/02/2016 con cui sono stati approvati gli schemi di decreto per l’esercizio delle funzioni in materia di difesa del suolo e della tutela della costa;

VISTO il D.P.G.R.T. n. 60/R del 12/08/2016 avente ad oggetto “Regolamento in attuazione dell’art. 5 della L.R. 28 dicembre 2015 n. 80 (Norme in materia di difesa del suolo, tutela delle risorse idriche e tutela della costa e degli abitati costieri) e ss.mm.ii. recante disciplina del rilascio delle concessioni per l’utilizzo del demanio idrico e criteri per la determinazione dei canoni”, d’ora in poi denominato “Regolamento”;

VISTA la D.G.R.T. 1414 del 17/12/2018 “Disposizioni in materia di concessioni per l’occupazione del demanio idrico- Modifiche alla d.g.r.t. 888/2017”;

VISTA la L.R.T. n. 57 del 13 ottobre 2017 “Disposizioni in materia di canoni per l’uso del demanio idrico e per l’utilizzazione delle acque. Modifiche alla L.R.T. n. 77/2016”;

VISTA la D.G.R.T. n. 1555 del 27/12/2022 “Aggiornamento dei canoni per l’uso del demanio idrico ai sensi della l.r. n. 80/2015 e del d.p.g.r. n. 60/R/2016” ed il relativo allegato A, che stabilisce i canoni di concessione da applicare alle aree del demanio idrico a partire dall’annualità 2023, in sostituzione dell’allegato A della D.G.R.T. n. 888/2017, confermando per quanto non diversamente disposto il contenuto delle delibere n. 1414 del 17/12/2018 e n. 229 del 24 febbraio 2020;

VISTO il D.P.G.R.T. n. 42/R del 25/07/2018 “Regolamento per lo svolgimento delle attività di polizia idraulica, polizia delle acque e servizio di piena, in attuazione dell’articolo 5 della L.R.T. 28 dicembre 2015 n. 80 (Norme in materia di difesa del suolo, tutela della risorsa idrica e tutela della costa e degli abitati costieri)”;

VISTA la Legge 241/1990 e ss.mm.ii. “Nuove norme in materia di procedimento amministrativo e

di diritto di accesso ai documenti amministrativi”;

CONSIDERATO che è stata presentata da e-distribuzione S.P.A., C.F./P. I. 05779711000, con sede legale in Via Ombrone n. 2, nel comune di Roma (RM), una richiesta di concessione per la costruzione ed esercizio della Cabina e di un elettrodotto a Bassa Tensione tramite Attraversamento con cavo in subalveo del “FOSSO LE BASSE” TC 7459, in via della Pineta, nel Comune di Cecina (LI) e nel comune di Bibbona pervenuta il 21/03/2024 con prot. n. 0183778. e varianti atte a renderle accoglibili assunte il 15/04/2024 con prot n. 0221847 (PRATICA e-dis. n. 55963812.), per la quale è stato avviato il relativo procedimento;

PRESO ATTO che il Responsabile del Procedimento è il Titolare di posizione di Elevata Qualificazione “Gestione attività e procedure tecnico autorizzative per la difesa del suolo Valdarno Inferiore”;

DATO ATTO che è competente ad emanare il provvedimento finale di questo procedimento il Dirigente del Genio Civile Valdarno Inferiore;

PRESO ATTO che l’autorizzazione richiesta per la realizzazione ed utilizzo di un attraversamento in subalveo di linea di bassa tensione, comporta occupazione di aree del Demanio idrico dello Stato per le quali è necessaria, così come previsto dall’art. 6 del Regolamento, il rilascio di un unico decreto di concessione;

PRESO ATTO che la concessione oggetto del presente Decreto è rilasciata senza procedura di assegnazione in concorrenza perché rientrante nella fattispecie descritta all’art. 13, comma 1 al punto c del Regolamento;

CONSIDERATO che, in virtù di quanto previsto dall’art. 24 comma 6 del Regolamento, il Settore competente ha valutato di poter procedere al rilascio della presente concessione demaniale senza il disciplinare di concessione dando atto che il presente decreto contiene gli elementi essenziali e le clausole che regolano il rapporto giuridico tra la Regione Toscana, in qualità di Amministrazione concedente (di seguito denominata “Concedente”) ed il Concessionario;

DATO ATTO che la richiesta presenta i requisiti per il rilascio della concessione, rispettando le prescrizioni di seguito riportate e le disposizioni disciplinate dal Capo VII del R.D. n. 523/1904 e dalla normativa nazionale e regionale di riferimento;

RILEVATO che:

- con nota n. 0219161 del 11/04/2024 sono state richieste integrazioni al progetto con particolare riferimento a:

- una relazione descrittiva dello stato dei luoghi, delle opere in progetto e delle interferenze con i corsi d’acqua e relative pertinenze (fasce dei 4 e dei 10 m, ex L.R.T. n. 41/2018), con le aree del demanio idrico e con opere, argini, o altre opere idrauliche presenti nell’area; descrizione delle fasi e delle modalità esecutive; individuazione della tipologia di opere da realizzarsi entro la fascia di rispetto, in relazione agli artt. da 2 a 8 della L.R.T. n. 41/2018 e art. 4 del D.P.G.R.T. n. 42/R/2018;

- gli elaborati grafici progettuali quotati: planimetria dell’area di intervento, con evidenziata la buca di lancio e la buca di arrivo, idonee sezioni trasversali e profilo longitudinale. Nello specifico si è rilevato che il lancio di progetto è di circa di 74 metri, pertanto, si ritiene necessario evidenziare la pendenza della trivellazione da realizzare con la metodologia H.D.D. o T.O.C. a partire dalla buca di lancio e di arrivo, individuando il corso d’acqua le aree di pertinenza (fasce dei 4 e dei 10 m).

- attestazione motivata del rispetto delle condizioni di verifica di compatibilità idraulica di cui all’art. 3 c. 5 della L.R.T. n. 41/2018;

- con nota n. 0221847 del 15/04/2024 il richiedente ha inoltrato la documentazione integrativa richiesta;

RILEVATO che gli elaborati progettuali nella loro stesura finale, quelli che descrivono l’esecuzione

delle opere ed ai quali si riferisce il seguente atto, sono i seguenti:

- Prot.0183778_2024_55963812 - Piano Tecnico:

relazione tecnico-descrittiva;

corografia (1:25.000);

localizzazione planimetrica dell'elettrodotto su C.T.R (scala 1:10.000 e 1: 4.000);

localizzazione planimetrica dell'elettrodotto su catastale (scala 1:4.000);

punti di ripresa fotografica

sezione fluviale ;

- Prot.0221847- Piano Tecnico_rev.1 (1) del 15/04/2024:

Planimetria e sezione fluviale con specificate le distanze effettive e il posizionamento delle buche di lancio;

- Prot.0221847_2024 Dichiarazione compatibilità del professionista incaricato ai sensi dell'art. 3, c.5 L.R. 41/2018;

PRESO ATTO che il progetto prevede il passaggio su terreno del Demanio dello Stato con linee in cavo interrato BT con una tensione nominale di 0,4 kv per una lunghezza totale di 850 Mt circa. Il cavo (misure 3x150 + 95) è del tipo quadripolare, in rame ad elica visibile, isolato in gomma etilene-propilenica ad alto modulo elastico, schermato a nastro di alluminio e rivestito sotto guaina in polietilene. La profondità di posa nel tratto precedente dell'attraversamento in subalveo è di 0,80 Mt dal piano strada e lo scavo avrà una sezione adeguata per la posa del tubo di diametro di 125 mm ;

PRESO ATTO che il tratto, oggetto del presente provvedimento, attraversa il corso d'acqua denominato Fosso Le Basse, eseguito con un lancio in T.O.C., come descritto nella tavola inviata ad integrazione, è di 32,10 M. Il lancio è nella sua totalità di circa 86 metri, con le buche di lancio poste dal piede dell'argine esterno: una è di circa 35 metri e l'altra di circa 18 metri; di dimensioni 1 x 2 metri, la profondità di posa dall'estradosso del tubo al punto più basso della sezione d'alveo è evidenziata a 2 metri;

CONSIDERATO che è stata accertata, ai sensi dell'art. 3 del D.P.G.R. 42/R/2018, la compatibilità idraulica delle opere in progetto;

CONSIDERATO il parere interno favorevole con prescrizioni, rilasciato da questo Ufficio in data 15/05/2024 a seguito d'istruttoria tecnica;

CONSIDERATO che:

- il progetto delle opere in argomento presenta i requisiti per essere autorizzato con le prescrizioni riportate nel presente Decreto;

- la realizzazione dei lavori in argomento è disciplinata dal Capo VII del R.D 523/1904 e dalla normativa regionale di riferimento;

DATO ATTO che nella realizzazione delle opere dovranno essere osservate tutte le prescrizioni, generali e tecniche, contenute ed elencate nel presente Decreto Dirigenziale;

PRESCRIZIONI TECNICHE:

1. durante l'esecuzione dei lavori non dovrà essere mai impedito o ostacolato il regolare deflusso delle acque né essere mai ridotta l'efficienza idraulica del tratto di corso d'acqua interessato dai lavori;

2. durante l'esecuzione dei lavori dovranno essere messi in atto tutti gli accorgimenti e le precauzioni necessarie affinché l'interferenza con la dinamica fluviale non determini aggravio di rischio idraulico ed in generale pericolo per l'incolumità delle persone e danni ai beni pubblici e privati;

3. tutte le opere provvisorie occorrenti per l'esecuzione dei lavori dovranno ingombrare il meno possibile l'alveo del corso d'acqua ed in ogni caso dovranno essere rimosse a lavori ultimati e comunque prima del sopraggiungere delle piene;
4. tutti i lavori dovranno essere eseguiti a perfetta regola d'arte secondo le normative, le specifiche e le linee guida esistenti per i materiali da costruzione e le modalità;
5. durante l'esecuzione dei lavori si dovranno ottemperare alle seguenti specifiche prescrizioni impartite dall'Ufficio all'esito della verifica di compatibilità idraulica delle opere e contenute nel rapporto istruttorio tecnico del 15/05/2024:
 - l'attraversamento in cavo sotterraneo del corso d'acqua arginato è consentito solo a seguito di opportune verifiche ed indagini con l'adozione di idonee tipologie di posa che garantiscano l'insorgere di ogni possibilità di sifonamento. La buca di lancio e di arrivo dovrà essere posta dall'argine ad una distanza di almeno 10 metri;
 - nell'attraversamento dell'alveo, il cavo sotterraneo, all'estradosso, deve essere collocato almeno a 1,50 m di profondità sotto il fondo dell'alveo stesso, misurata all'estradosso del caviotto, fatto salvo maggiori profondità da definirsi sulla base di indagini geotecniche puntuali.
 - con metodologia H.D.D o T.O.C la punta di perforazione deve essere inserita nel terreno nel punto indicato dal progetto come punto iniziale ad una distanza dai corsi d'acqua di almeno 10 metri.
 - eventuali camerette d'ispezione dovranno essere previste ad una distanza non inferiore ai 10 metri dal piede dell'argine e/o ciglio di sponda.
6. al termine dei lavori eventuali materiali di risulta, detriti ed opere provvisorie dovranno essere allontanati dal cantiere che interessa le pertinenze fluviali e dovrà essere ripristinato lo stato dei luoghi;
7. dovrà essere sempre garantito l'accesso all'alveo al personale di vigilanza incaricato dalla Concedente e del Consorzio di Bonifica 5 Toscana addetto alla vigilanza e alla manutenzione del corso d'acqua;
8. i lavori che in qualsiasi modo interesseranno l'alveo del corso d'acqua dovranno essere eseguiti in condizioni meteorologiche favorevoli mentre in condizioni di meteo avverse che interessano l'area oggetto di intervento (in particolare con codice allerta arancione o rosso del Centro Funzionale Regionale) dovranno essere interrotti per tutta la durata dell'avviso;
9. i lavori dovranno essere svolti in conformità alle direttive regionali per la manutenzione dei corsi d'acqua e per la protezione e conservazione dell'ecosistema toscano approvate con D.G.R.T. n. 1315 del 28/10/2019;
10. al termine dei lavori dovrà essere ripristinato lo stato dei luoghi interessato dall'eventuale cantiere e da occupazioni temporanee, comprensivo di tutte quelle aree che hanno visto il passaggio dei mezzi, sia lungo le rive degli alvei che sulle viabilità di accesso;
11. ad ultimazione dei lavori, l'alveo, le sponde e le pertinenze idrauliche eventualmente interessate dall'esecuzione degli stessi dovranno essere accuratamente ripristinate a regola d'arte;
12. la riparazione di eventuali danni arrecati a condotte, attrezzature ed ogni altro bene, prodotti nel corso dei lavori autorizzati con il presente atto, saranno a carico del soggetto richiedente in solido con il soggetto esecutore;
13. è vietato il transito dei mezzi pesanti su argini imbibiti;
14. in caso di danneggiamenti, dovuti ad eventi di piena, filtrazioni dall'alveo ovvero cedimenti delle opere idrauliche esistenti, oppure da interventi idraulici urgenti eseguiti dall'Ente competente, il richiedente non avrà niente a pretendere, restando a suo completo carico ogni lavoro di ripristino da eseguirsi;
15. qualora si renda necessario, da parte dei soggetti competenti in materia di difesa del suolo, effettuare interventi di varia natura riguardanti il corpo idrico in argomento, che possano in

qualunque modo interessare le opere eseguite oggetto della presente concessione, la società richiedente apporrà, a propria cura e spese, tutte le modifiche ritenute necessarie dall'Autorità idraulica, incluso lo spostamento della condotta ed il ripristino dello stato dei luoghi;

PRESCRIZIONI GENERALI:

a) in merito agli atti di Autorizzazione Idraulica:

- le autorizzazioni di cui al presente atto riguardano esclusivamente l'esecuzione delle opere indicate in premessa, per cui ogni variazione od ogni ulteriore opera o attività non indicata negli elaborati progettuali inoltrati, od altro comunque non previsto, dovrà essere sottoposto ad ulteriore esame di questo Settore per la nuova eventuale autorizzazione prima della loro esecuzione;

- le autorizzazioni non possono avere una durata superiore a tre anni dalla data del presente atto, possono essere rinnovate, anche distintamente, una sola volta, per un ulteriore periodo di anni tre, con domanda da presentarsi almeno trenta giorni prima della loro scadenza;

- la Struttura Regionale valuta i presupposti per i rinnovi delle singole autorizzazioni e adegua le prescrizioni idrauliche in relazione alle eventuali modificazioni dell'assetto idrogeologico del territorio di riferimento, alla tutela idraulica, ambientale e nel rispetto ed in coerenza con le vigenti normative di settore. Con il provvedimento di rinnovo sono ridefinite le condizioni e prescrizioni, nonché le garanzie finanziarie.

- per sopravvenuti motivi di pubblico interesse, sulla base di nuovi presupposti o di una nuova valutazione delle originarie circostanze di fatto, la Struttura Regionale può, con decreto motivato, revocare, sospendere o modificare anche parzialmente in qualunque momento gli atti autorizzatori, oggetto del presente provvedimento, per ragioni di pubblica utilità o pubblico interesse;

- ferme restando le sanzioni penali previste dalla normativa statale di riferimento, le singole autorizzazioni decadono, con provvedimento motivato, nei seguenti casi:

a) Violazione delle disposizioni e prescrizioni contenute in norme legislative, regolamentari o nel decreto di autorizzazione;

b) Esecuzione dei lavori in difformità del progetto autorizzato;

- le opere saranno eseguite a totale cura e spese del richiedente;

b) in merito agli interventi manutentivi ordinari e straordinari finalizzati al corretto esercizio del bene concesso:

- con il presente Decreto s'intendono autorizzati, per tutta la durata della concessione, tutti gli interventi manutentivi, ordinari e straordinari, che si rendano necessari al corretto esercizio del bene concesso, nel rispetto comunque delle normative vigenti al momento;

- il Concessionario dovrà comunicare preventivamente a questa Amministrazione la data d'inizio dei predetti lavori manutentivi e dovrà altresì presentare, a corredo di tale comunicazione, documentazione tecnica esplicativa;

c) in merito al Decreto finale di Concessione:

- il Concessionario dovrà comunicare a questa Amministrazione la data di inizio lavori con un anticipo di almeno 15 giorni e quella di fine lavori entro 60 giorni fine lavori entro 60 giorni, trasmettendo copia della dichiarazione di rispondenza delle opere stesse a quanto oggetto di autorizzazione e dell'avvenuto recepimento delle prescrizioni contenute nel presente Decreto;

- il Concessionario dovrà rispettare in ogni sua parte quanto qui sotto elencato;

ONERI E OBBLIGHI DEL CONCESSIONARIO:

Il Concessionario, ai fini dell'uso previsto, dell'esecuzione delle opere e dell'esercizio delle attività, è tenuto a munirsi di tutti i titoli abilitativi, autorizzativi e degli atti di assenso comunque denominati previsti dalle leggi vigenti;

Il Concessionario si obbliga a:

- assumere, a propria cura e spese, la custodia delle aree demaniali in concessione e delle opere realizzate, mantenendole in buono stato, preservandole dal pericolo di distruzione o danneggiamento, salvaguardandole da intrusioni e manomissioni da parte di soggetti non autorizzati;
- consentire, a proprie spese, l'accesso al personale di vigilanza incaricato dalla Concedente, che potrà in ogni momento effettuare verifiche per accertare lo stato di manutenzione dell'area e impartire l'ordine di effettuare gli interventi eventualmente necessari, ad insindacabile giudizio della Concedente, per garantire il buon regime delle acque;
- sollevare fin d'ora la Concedente da ogni onere e responsabilità per qualsiasi danno derivante alle persone ed alla proprietà pubblica e privata a seguito di inadeguata manutenzione o di inadeguata custodia del bene demaniale in concessione, assumendosi gli oneri del risarcimento;
- rispettare le leggi, i regolamenti ed ordinamenti di polizia urbana e di pubblica sicurezza, nonché la normativa in materia di polizia delle acque contenuta nel R.D. n. 523/1904, nel R.D. n. 1775/1933, tenendo fin d'ora indenne la Regione da ogni conseguenza determinata dalla inosservanza di essi;
- non mutare la destinazione del bene in concessione, né apportarvi aggiunte, innovazioni o altro senza la preventiva autorizzazione dell'Amministrazione Concedente, prendendo atto che tutte le opere addizionali e di miglioria autorizzate resteranno acquisite al Demanio senza che il Concessionario possa avere diritto a rimborsi o indennizzi. Qualora il Concessionario esegua le predette opere senza autorizzazione sarà tenuto alla rimessa in pristino, a propria cura e spese, salvo che la Concedente non ritenga di mantenerle senza alcun onere a proprio carico; sarà tenuto inoltre al risarcimento degli eventuali danni;
- non cedere né sub-concedere, neppure parzialmente, l'area e/o bene oggetto di concessione;
- provvedere, a proprie spese, alle operazioni di manutenzione ordinaria e straordinaria dei beni e delle aree interessate nonché delle opere e degli impianti ivi presenti;

DURATA-RINNOVO-SUBINGRESSO:

- la presente concessione ha una durata di anni 19 anni (diciannove) decorrenti dalla data del presente Decreto e sarà rinnovabile, nei soli casi previsti dal Regolamento con le modalità dal medesimo stabilite, a seguito di espressa istanza da presentarsi all'Amministrazione Concedente almeno 30 giorni prima della scadenza della concessione, ai sensi e con le modalità di cui all'articolo 14 del Regolamento;
- con il provvedimento di rinnovo della concessione sono ridefinite le condizioni e prescrizioni mediante il rilascio di un nuovo Decreto dirigenziale;
- fino al rilascio della nuova concessione e solo qualora abbia presentato domanda di rinnovo nei termini il richiedente può continuare ad utilizzare l'area con le medesime modalità e condizioni della concessione in scadenza, previo pagamento di un corrispettivo commisurato al canone, salvo conguaglio al rilascio della concessione;
- il settore competente attesta la scadenza della concessione con provvedimento espresso nel rispetto dell'art. 38, c. 1 bis del Regolamento;
- la richiesta di subentro è presentata congiuntamente dal concessionario e dall'interessato al subentro entro centottanta giorni dall'evento che ne è causa; resta fermo che gli obblighi del Concessionario perdureranno fino a che non verrà emesso il provvedimento finale di conclusione del relativo procedimento di subentro;

REVOCA:

- l'Amministrazione Concedente può, con provvedimento motivato, revocare, sospendere o modificare, anche parzialmente, in qualsiasi momento la concessione, qualora intervengano ragioni di disciplina idraulica del corso d'acqua interessato o per sopravvenute o mutate esigenze di pubblica utilità o di interesse pubblico, stabilendo l'eventuale indennizzo o i criteri per il suo riconoscimento; sono fatte salve le previsioni di legge per i miglioramenti ambientali costituiti;

- con la revoca parziale della concessione si concede al concessionario la possibilità di continuare il rapporto, con un'adeguata riduzione del canone, proporzionale agli effetti del mancato godimento della porzione di demanio idrico revocato;
- la revoca della concessione è notificata al concessionario con espresso atto con il quale gli è contestualmente assegnato un congruo termine per l'esecuzione dei lavori di rimozione dell'occupazione e per la rimessa in pristino dell'area e degli spazi occupati.
- il provvedimento di revoca interviene anche quando una domanda di concessione risulti incompatibile con una concessione, precedentemente rilasciata, per un'utilizzazione di minore rilevanza sotto il profilo del pubblico interesse;

DECADENZA:

- l'inadempimento da parte del Concessionario degli obblighi previsti dall'articolo 38 del Regolamento e dal presente decreto costituisce causa di revoca o decadenza, che si verifica in particolare nei casi di:
 - a) violazione delle disposizioni e prescrizioni contenute in disposizioni legislative, regolamentari o nel presente decreto di concessione;
 - b) mancato pagamento, totale o parziale, di due annualità del canone;
 - c) esecuzione dei lavori in difformità dal progetto autorizzato;
 - d) non uso protratto per due anni delle aree e delle relative pertinenze;
 - e) violazione del divieto di cessione o sub-concessione a terzi compresi gli enti pubblici;
 - f) ragioni di disciplina idraulica del corso d'acqua interessato o ragioni di pubblica utilità o di pubblico interesse;
- prima di dichiarare la decadenza con apposito decreto, la concedente assegnerà al Concessionario un termine, non inferiore a 30 giorni, entro il quale egli potrà presentare le proprie deduzioni;
- al Concessionario dichiarato decaduto non spetterà alcun rimborso sia per gli interventi/ opere eseguite, sia per le spese sostenute sia per il canone già pagato per l'anno di riferimento;
- fatte salve le eventuali sanzioni di cui all'art. 9 della L.R.T. n. 80/2015, il Concessionario decaduto è obbligato al rilascio dell'immobile e al rilascio delle aree ed al ripristino dei luoghi;

CESSAZIONE:

- alla cessazione della concessione, per decorrenza del termine di durata sopra indicato, revoca, rinuncia, decadenza, la concessione si risolve automaticamente col conseguente obbligo del concessionario di ripristino dell'area e degli spazi occupati entro i termini assegnati;
- qualora il Concessionario non ottemperi a quanto sopra, si farà luogo all'esecuzione d'ufficio in danno del Concessionario, salvo che su istanza di questi l'Amministrazione concedente non ritenga di esonerarlo; nel qual caso il Concessionario non avrà diritto a compensi od indennizzi di sorta, fatta salva la facoltà della concedente di acquisire le opere al demanio, senza oneri per l'Amministrazione;

SANZIONI:

- ai sensi dell'articolo 9, comma 1 della L.R.T. n. 80/2015, così come modificata dall'articolo 27, comma 1 della L.R. 70/2018, ove non diversamente sanzionate, le violazioni agli obblighi ed alle prescrizioni stabilite dal presente decreto di concessione comportano l'applicazione della sanzione amministrativa da euro 300,00 a euro 3.000,00;
- ai sensi dell'articolo 9, comma 2 della L.R.T. n. 80/2015, così come modificata dall'articolo 27, comma 2 della L.R.T. n. 70/2018, fermo restando quanto previsto dagli articoli 27 e 35 del decreto del Presidente della Repubblica 6 giugno 2001, n. 380 (Testo unico delle disposizioni legislative e regolamentari in materia edilizia), le violazioni che alterano lo stato dei luoghi con pregiudizio del regime idraulico, fatte salve le sanzioni penali, sono punite con sanzione pecuniaria da euro 2.000,00 a euro 20.000,00;

ULTERIORI OBBLIGHI DEL CONCESSIONARIO:

Il Concessionario inoltre:

- rimane il solo ed unico responsabile agli effetti del risarcimento di tutti i danni che fossero arrecati alla proprietà privata, a cose o persone per effetto di quanto autorizzato e comunque tenendo indenne la Regione Toscana da qualsiasi responsabilità, anche giudiziale, per eventuali danni, reclami o molestie che potessero derivare dai lavori in argomento;

- è obbligato, ai sensi dell'art. 2 del R.D. n. 523/1904, ad eseguire a proprie spese e non appena ricevute intimazione, tutte quelle varianti e modifiche, compresa anche l'eventuale demolizione delle opere stesse e la messa in pristino dello stato dei luoghi, che, a giudizio insindacabile dell'Autorità idraulica, si rendessero necessarie per garantire il buon regime idraulico o in seguito all'accertamento di effetti dannosi delle opere stesse o per le variate condizioni del corso d'acqua o per ogni altro pubblico interesse che potesse sopravvenire;

- dovrà provvedere a ripristinare tempestivamente qualsiasi danno o guasto causato alle opere idrauliche ed al corso d'acqua in generale per effetto della presente autorizzazione, in conformità alle prescrizioni che saranno impartite dalla competente Autorità idraulica;

- è tenuto all'osservanza delle disposizioni del R.D. n. 523/1904 sulle opere idrauliche nonché delle prescrizioni legislative e regolamentari vigenti, quali quelle concernenti la tutela delle acque pubbliche, dell'agricoltura, della fauna ittica, dell'industria, dell'igiene e della pubblica incolumità;

VISTO che con nota n. 0459264 del 22/08/2024 è stato richiesto al soggetto istante di effettuare i seguenti adempimenti propedeutici al rilascio della concessione:

- versamento importo di 89,60 (euro ottantanove/60) a titolo di acconto canone 2024 dovuto per l'attraversamento oggetto del presente provvedimento;

- versamento importo di € 268,80 (euro duecentosessantotto/80) a titolo di deposito cauzionale, ai sensi dell'art. 22, 1 c. e art. 31 del Regolamento;

CONSIDERATO che con D.G.R.T. n. 1555 del 27/12/2022 e il relativo allegato A sono stati aggiornati gli importi dei canoni concessori per l'occupazione del demanio idrico relativi all'annualità 2023 (con decorrenza dal 01/01/2023);

CONSIDERATO che, nelle more della determinazione del canone per l'anno 2024 con apposita D.G.R.T., e in assenza di diversa decisione da parte dell'Amministrazione Regionale, il suo importo, da considerarsi quale acconto, è stato parametrato a quello dovuto per l'anno 2023, in base a quanto previsto dalla D.G.R.T. n. 1555 del 27/12/2022 Allegato A punto punto 11 "Attraversamenti sotterranei o utilizzando manufatti esistenti", considerata altresì la riduzione nella misura del 20% spettante, ex articolo 29, 5° comma del Regolamento ed ammonta ad euro 268,80 (euro duecentosessantotto/80);

PRESO ATTO che la concessione è rilasciata in corso d'anno ai sensi dell'articolo 28, 5° del Regolamento, e che pertanto il canone annuale è dovuto in ragione di ratei mensili pari a 1/12 per ciascun mese di validità del Provvedimento di Concessione (nello specifico: da settembre a dicembre dell'anno in corso, 2024), pari all'importo di 89,60 (euro ottantanove/60) .

PRESO ATTO che l'eventuale differenza tra quanto corrisposto a titolo di acconto e quanto effettivamente dovuto come canone 2024 sarà compensata o corrisposta nei tempi e nei modi indicati con apposita Deliberazione da parte della Giunta Regionale;

CONSIDERATO che per quanto concerne il deposito cauzionale questo Settore, a seguito d'istruttoria, ha ritenuto di richiedere un importo, nel minimo esigibile, corrispondente ad una annualità del canone ai sensi della D.G.R.T n. 1414 del 17/12/2018, punto 1;

CONSIDERATO che sono conservate agli atti le attestazioni dei versamenti effettuati (acconto annualità canone 2024 e deposito cauzionale) negli importi così come sopra indicati;

CONSIDERATO che il Concessionario s'impegna, così come previsto dall'art. 28 del Regolamento a corrispondere per tutta la durata della concessione sia il canone che l'Imposta Regionale sulle

Concessioni Statali dei beni del demanio e del patrimonio indisponibile dello Stato, istituita dalla L.R.T. n. 2/1971;

CONSIDERATO che, ai sensi dell'articolo 1 della legge regionale 27 novembre 2020, n. 93, è previsto che, a decorrere dal 2021, all'imposta sulle concessioni statali per l'occupazione e l'uso dei beni del demanio e del patrimonio indisponibile dello Stato, di cui al punto sopra, si applica l'aliquota di cui all'articolo 1, comma 2, lettera a), della L.R.T. n. 2/1971, pari al 50% dell'importo del canone di concessione;

PRESO ATTO che il versamento di tale imposta non è più necessariamente contestuale al pagamento del primo canone concessorio, ma deve avvenire, ai sensi dell'art 2 della L.R.T. n. 2/1971 e ss.mm.ii., entro il 31 dicembre dell'anno in cui deve essere versato il canone di concessione;

PRESO ATTO che il soggetto concessionario ha provveduto a corrispondere, in data 01/09/2024, a titolo di imposta sulle concessioni demaniali per l'anno 2024, l'importo di € 44,80 (euro quarantaquattro/80);

CONSIDERATO che eventuali successive modifiche e/o decisioni in merito agli adempimenti relativi a tale imposta, come un'eventuale conguaglio, saranno prontamente comunicate dall'Amministrazione Regionale, rimanendo comunque ferma la validità dell'impegno assunta dal Concessionario in merito a tale versamento per tutta la durata della concessione;

DATO ATTO che, in data 04/09/2024, il richiedente ha assolto in modo virtuale l'obbligo di pagamento dell'imposta di bollo di € 16,00 (euro sedici/00), per il rilascio del presente provvedimento a favore dell'Agenzia delle Entrate mediante F23, come da documentazione acquisita agli atti;

CONSIDERATO che l'ammontare dell'imposta proporzionale, dovuta per l'intera durata della concessione, risulta inferiore alla misura fissa di euro 200,00, ai sensi dell'art. 2, parte II della Tariffa del DPR 131/1986 e che pertanto il presente decreto non è soggetto ad obbligo di registrazione fiscale. Resta ferma comunque la possibilità da parte del Concessionario, in caso d'uso, ai sensi del suddetto articolo, di provvedere alla sua registrazione;

CONSIDERATO che, per quanto non espressamente previsto dal presente decreto, si applicano le vigenti disposizioni, di legge e di regolamento, statali e regionali, ed in particolare il Codice Civile, la normativa concernente il buon regime delle acque nonché l'igiene e la sicurezza pubblica, l'edilizia e l'urbanistica vigenti nel territorio ove i beni sono ubicati;

RILEVATO che l'inosservanza delle condizioni e prescrizioni cui è vincolato il presente atto, al pari dell'inosservanza delle norme contenute nel Capo VII del R.D. n. 523/1904, comporterà denuncia all'Autorità Giudiziaria ai sensi dell'art. 374 della L. 2248/1865 allegato F,

DECRETA

1. il rilascio alla Società e-distribuzione S.p.A. con socio unico, C.F./P. I. 05779711000, con sede legale in Via Ombrone n. 2, nel comune di Roma (RM), della Concessione per la costruzione ed esercizio di un elettrodotto a Bassa Tensione tramite attraversamento con cavo in subalveo del "FOSSO LE BASSE" TC 7459, in via della Pineta nel Comune di Cecina (LI) e nel comune di Bibbona (LI) (PRATICA e-dis. n. 55963812);
2. di autorizzare, ai soli fini idraulici, l'esecuzione delle opere ai sensi e per gli effetti dell'art. 2, comma 1, lettera i) e lettera n) della L.R. 80/2015 e degli artt. 93, 95, 97 e 98 del R.D. 523/1904 così come sopra descritte e rappresentate negli elaborati indicati in premessa e agli atti del Settore;
3. che la realizzazione delle opere sia sottoposta alle prescrizioni tecniche e generali, individuate in premessa;
4. che gli obblighi derivanti dalla presente concessione sono regolati come stabilito nel presente Decreto di Concessione;
5. che la presente concessione avrà la durata di anni 19 (diciannove) a decorrere dalla data del presente Decreto;

6. che la concessione di cui al presente atto è rilasciata ai soli fini di tutela delle opere idrauliche e del buon regime delle acque pubbliche, giusto l'art. 2 del R.D. 523/1904 e pertanto vengono fatti salvi e impregiudicati i diritti di terzi; il destinatario è tenuto a munirsi di tutti gli ulteriori titoli abilitativi e atti di assenso previsti dalle leggi vigenti;

7. di trasmettere per via telematica il presente provvedimento al competente Settore Regionale per gli adempimenti relativi alla riscossione del canone, anche coattiva, in ottemperanza a quanto disposto all'art. 27, c. 1 lett. c) del Regolamento;

8. che il richiedente è a conoscenza che, ferme restando le vigenti disposizioni urbanistiche dei Comuni interessati, in assenza della presente concessione non possono iniziare i lavori;

Avverso il presente provvedimento è ammesso ricorso nei confronti dell'Autorità Giudiziaria competente nei termini di legge.

IL DIRIGENTE

**REGIONE TOSCANA**

DIREZIONE DIFESA DEL SUOLO E PROTEZIONE CIVILE

SETTORE GENIO CIVILE TOSCANA NORD

Responsabile di settore Enzo DI CARLO

Incarico: DECR. DIRIG. CENTRO DIREZIONALE n. 10159 del 14-05-2024

Decreto soggetto a verifica di cui all'art. 7 del disciplinare di controllo ai sensi della DGR n. 521/2024

Numero adozione: 21952 - Data adozione: 02/10/2024

Oggetto: R.D. 523/1904 - L. 37/1994 - L.R. 41/2018 - Pratica idraulica n. 4585 - SIDIT 2269/2024 - Proc. 3772/2024 .

Concessione idraulica per il mantenimento di scarico acque piovane esistente nel corso d'acqua denominato Fosso Spera (TN 31998) ed Autorizzazione idraulica per l'esecuzione dei lavori di protezione spondale in Loc. Caranna nel Comune di Forte dei Marmi (LU)

Il presente atto è pubblicato sul BURT ai sensi degli articoli 4, 5 e 5 bis della l.r. 23/2007 e sulla banca dati degli atti amministrativi della Giunta regionale ai sensi dell'art.18 della l.r. 23/2007. E' escluso dalla pubblicazione l'allegato A nel rispetto dei limiti alla trasparenza posti dalla normativa statale.

Data certificazione e pubblicazione in banca dati ai sensi L.R. 23/2007 e ss.mm.: 02/10/2024

Documento informatico firmato digitalmente ai sensi del testo unico D.P.R. 28 dicembre 2000,n. 445, del D.Lgs. 7 marzo 2005, n. 82 e norme collegate, il quale sostituisce il testo cartaceo e la firma autografa.

Numero interno di proposta: 2024AD024642

IL DIRIGENTE

VISTO il R.D. 523/1904 “Testo unico delle disposizioni di legge intorno alle opere idrauliche delle diverse categorie” e s.m.i.;

VISTA la L. 37/94 “Norme per la tutela ambientale delle aree demaniali dei fiumi, torrenti, laghi e altre acque pubbliche”;

VISTA la L.R. 79/2012 “Nuova disciplina in materia di consorzi di bonifica. Modifiche alla L.R. 69/2008 e alla L.R. 91/1998. Abrogazione della L.R. 34/1994”;

VISTA la L.R. 80/2015 “Norme in materia di difesa del suolo, tutela delle risorse idriche e tutela della costa e degli abitati costieri”, ed in particolare l’art. 2 lett. i);

RICHIAMATO il Regolamento emanato con D.P.G.R. 12 agosto 2016 n. 60/R “Regolamento in attuazione dell’articolo 5 della Legge Regionale 28 dicembre 2015 n. 80 “Norme in materia di difesa del suolo, tutela delle risorse idrica e tutela della costa e degli abitati costieri” recante disciplina del rilascio delle concessioni per l’utilizzo del demanio idrico e criteri per la determinazione dei canoni, e successiva modifica con regolamento emanato con D.P.G.R. 08/08/2017 n. 45/R;

VISTA la L.R. 41/2018 “Disposizioni in materia di rischio di alluvioni e di tutela dei corsi d’acqua in attuazione del decreto legislativo 23 febbraio 2010, n. 49 (Attuazione della direttiva 2007/60/CE relativa alla valutazione e alla gestione dei rischi di alluvioni). Modifiche alla L.R. 80/2015 e alla L.R. 65/2014”;

VISTA la D.G.R.T. n. 1414 del 17/12/2018 – Disposizioni in materia di concessioni per l’occupazione del Demanio idrico – Modifiche alla D.G.R.T. 888/2017 “Determinazione dei canoni per l’uso del demanio idrico”;

RICHIAMATO il D.P.G.R. 42/R del 25/07/2018 “Regolamento per lo svolgimento delle attività di polizia idraulica, polizia delle acque, e servizio di piena, in attuazione dell’articolo 5 della Legge Regionale 28 dicembre 2015, n. 80 (Norme in materia di difesa del suolo, tutela delle risorse idrica e tutela della costa e degli abitati costieri)”;

VISTA la D.G.R.T. n. 1219 del 02/11/2022 “Aggiornamento dei canoni e degli indennizzi del demanio idrico al tasso di inflazione programmata per l’annualità 2022, ai sensi dell’articolo 6, comma 2 della L.R. 28 dicembre 2015 n. 80 ”;

VISTA la D.G.R.T. n. 1555 del 27/12/2022 “Aggiornamento dei canoni per l’uso del demanio idrico ai sensi della l.r. n. 80/2015 e del d.p.g.r. n. 60/R/2016 ”;

VISTA la D.C.R.T. n. 25 del 23/04/2024: “Modifiche al reticolo idrografico e di gestione di cui alla legge regionale 27 dicembre 2012 n. 79, approvato con deliberazione del Consiglio regionale n. 55 del 11/07/2023”;

VISTA l’istanza di Concessione idraulica presentata dal soggetto richiedente, i cui dati anagrafici/fiscali sono indicati nell’Allegato A facente parte integrante e sostanziale del presente

atto, per la richiesta di concessione per l'uso a titolo esclusivo e temporaneo dell'area appartenente al Demanio dello Stato Ramo Idrico di pertinenza del corso d'acqua denominato Fosso Spera (TN31998) relativa al mantenimento di uno scarico di acque piovane esistente nel corso di cui sopra ed Autorizzazione idraulica per l'esecuzione di lavori di protezione spondale in Loc. Caranna nel Comune di Forte dei Marmi (LU), recepita al protocollo Regionale AOGRT al n. 285794 del 22/05/2024 con la quale è stata trasmessa la documentazione progettuale costituita dai seguenti elaborati a firma del tecnico incaricato iscritto all'Ordine dei Geologi della Regione Toscana al n. 1219:

- Relazione Tecnica;
- Localizzazione su estratto catastale e corografia;
- Pianta e Sezione opere in progetto;
- TAV. 3 Planimetria Opere in progetto;
- Documentazione fotografica;
- TAV. 4 Pianta e Sezioni Particolari costruttivi opere in progetto;

Elaborati integrativi pervenuti con nota n. Prot. 478066 del 06/09/2024:

- Dichiarazione tecnica di compatibilità idraulica L.R. 41/2018;
- Relazione descrittiva integrativa con documentazione fotografica;
- Tav. 01 – Planimetria, sezione, Particolari costruttivi difesa spondale in progetto;

DATO ATTO che la richiesta è volta ad ottenere l'uso a titolo esclusivo e temporaneo dell'area appartenente al Demanio dello Stato – Ramo idrico di pertinenza del corso d'acqua denominato Fosso Spera (TN31998) relativa al mantenimento di uno scarico di acque piovane esistente nel corso di cui sopra ed Autorizzazione idraulica per l'esecuzione di lavori di protezione spondale in Loc. Caranna nel Comune di Forte dei Marmi (LU) individuati al NCEU nel Foglio 9 nei pressi del mappale 1069 del Comune di Forte dei Marmi (LU);

PRESO ATTO che il richiedente ha provveduto al versamento di € 75,00 (euro settantacinque/00) del 14/02/2023 su conto IBAN IT89O0760102800001031575820 intestato alla Regione Toscana per oneri istruttori ed € 16,00 (euro sedici/00) per l'imposta di bollo con marca da bollo avente Id. n. 01211326032646 del 21/05/2024;

DATO ATTO che il Responsabile del Procedimento è stato nominato con Ordine di servizio n. 23 del 25/11/2022;

CONSIDERATO CHE le condizioni di cui all'art. 3 comma 5 della L.R. 41/18 sono state verificate dal tecnico progettista;

DATO ATTO che la concessione dell'area demaniale può essere assentita con assegnazione diretta in quanto rientra tra quelle previste dall'art. 13 del Regolamento 60/R/2016 e successiva modifica;

VISTO in particolare l'art. 24 comma 6 del succitato Regolamento, ai sensi del quale la Concessione è rilasciata senza il disciplinare, dando atto che il presente decreto contiene gli elementi essenziali e le clausole che regolano il rapporto giuridico tra la Regione Toscana, in qualità di Amministrazione concedente e Concessionario;

RILEVATO che gli elaborati progettuali nella loro stesura finale, quelli che descrivono l'esecuzione delle opere per la richiesta in oggetto, ed ai quali si riferisce il seguente atto sono quelli sopra riportati che, a seguito della verifica della completezza della documentazione, è stato assegnato alla Pratica idraulica il n. 4585 - SIDIT 2269/2024 – Proc. 3772/2024;

CONSIDERATO che:

- gli interventi previsti rientrano tra quelli autorizzabili ai sensi dell'art. 3 comma 2 della L.R. 41/2018;
- il progetto delle opere in oggetto presenta i requisiti per essere autorizzato con le prescrizioni di seguito riportate;
- la realizzazione dei lavori in oggetto è disciplinata dal Capo VII del R.D 523/1904 e dalla normativa regionale di riferimento;

DATO ATTO che, nella realizzazione delle opere dovranno essere osservate le prescrizioni tecniche, prescrizioni tecniche particolari e generali di seguito riportate e le disposizioni disciplinate dal Capo VII del RD. 523/1904 e dalla normativa nazionale e regionale di riferimento:

PRESCRIZIONI TECNICHE:

- durante l'esecuzione dei lavori non dovrà essere mai impedito o ostacolato il regolare deflusso delle acque né essere mai ridotta l'efficienza idraulica del tratto di corso d'acqua interessato dai lavori;
- durante l'esecuzione dei lavori dovranno essere messi in atto tutti gli accorgimenti e le precauzioni necessarie affinché l'interferenza con la dinamica fluviale non determini aggravio di rischio idraulico ed in generale pericolo per l'incolumità delle persone e danni ai beni pubblici e privati;
- tutte le opere provvisorie occorrenti per l'esecuzione dei lavori dovranno ingombrare il meno possibile l'alveo del corso d'acqua ed in ogni caso dovranno essere rimosse a lavori ultimati e comunque prima del sopraggiungere delle piene;
- tutti i lavori dovranno essere eseguiti a perfetta regola d'arte secondo le normative, le specifiche e le linee guida esistenti per i materiali da costruzione e le modalità realizzative. Le opere finite dovranno risultare conformi ai disegni esaminati;
- al termine dei lavori eventuali materiali di risulta dovranno essere allontanati dal cantiere e ripristinato lo stato dei luoghi;
- dovrà essere sempre garantito l'accesso all'alveo al personale di vigilanza del Genio Civile Toscana Nord od altro da tali Enti individuati, addetto alla vigilanza e alla manutenzione del corso d'acqua;
- i lavori che in qualsiasi modo interesseranno l'alveo del corso d'acqua dovranno essere eseguiti in condizioni meteorologiche favorevoli;
- prescrizioni sul taglio di alberature; eventuali autorizzazioni agli Enti competenti sono a cura del Richiedente;
- Le opere saranno eseguite a totale cura e spese del richiedente;
- al termine dei lavori dovrà essere ripristinato lo stato dei luoghi interessato dal cantiere e da occupazioni temporanee, comprensivo di tutte quelle aree che hanno visto il passaggio dei mezzi sia lungo le rive degli alvei che sulle viabilità di accesso;
- i lavori di esecuzione della protezione spondale dovranno iniziare entro mesi 12 (dodici) dalla data di rilascio del Decreto Dirigenziale pena la perdita di validità dello stesso. Nel caso in cui le opere non fossero ancora iniziate entro tale scadenza, l'autorizzazione deve essere considerata automaticamente decaduta senza ulteriore comunicazione da parte dello scrivente ufficio;
- l'autorizzazione per l'esecuzione della protezione spondale ha validità di anni 3 (tre) dalla data di rilascio del Decreto Dirigenziale a pena decadenza del medesimo senza ulteriori comunicazioni da parte dello scrivente ufficio;
- il richiedente dovrà comunicare allo scrivente Settore la data di inizio dei lavori di esecuzione della protezione spondale con un anticipo di almeno giorni 15 (quindici) e la data di fine lavori almeno 15 (quindici) giorni dalla loro ultimazione e trasmettere copia della dichiarazione di rispondenza delle opere stesse a quanto oggetto di autorizzazione e dell'avvenuto recepimento delle prescrizioni contenute nel Decreto Dirigenziale;
- divieto di transito per mezzi pesanti in particolare su argini imbibiti;

- i lavori dovranno essere realizzati così come rappresentati negli elaborati grafici presenti;

PRESCRIZIONI TECNICHE PARTICOLARI:

- le acque immesse non dovranno provocare interrimento dell'alveo del corso d'acqua e dovranno essere conformi alle normative vigenti e rispettare i requisiti igienico-sanitari previsti;
- la tubazione dovrà essere ridotta a raso della sponda in modo da non costituire ostacolo e riduzione della sezione idraulica;
- autorizzazioni ambientali/urbanistiche dovranno essere richieste a cura del Richiedente;

PRESCRIZIONI GENERALI:

- la concessione di cui al presente atto riguarda esclusivamente l'esecuzione delle opere indicate in premessa, per cui ogni variazione od ogni ulteriore opera o attività non indicata negli elaborati progettuali inoltrati dovrà essere sottoposta ad ulteriore esame del Settore Genio Civile per la nuova eventuale autorizzazione prima della esecuzione;
- i lavori dovranno iniziare entro 12 (dodici) mesi dalla data di rilascio del presente atto pena la perdita di validità dello stesso. Nel caso in cui le opere non fossero ancora iniziate entro tale scadenza, l'autorizzazione devono essere considerate automaticamente decadute senza ulteriore comunicazione da parte dello scrivente ufficio;
- l'autorizzazione ai lavori di cui al presente atto ha validità di 3 (tre) anni dalla data di adozione del presente atto a pena di decadenza del presente atto senza ulteriori comunicazioni da parte dello scrivente ufficio;
- le opere saranno eseguite a totale cura e spese del richiedente;
- il richiedente dovrà comunicare allo scrivente Settore la data di inizio lavori con un anticipo di almeno giorni 15 (quindici), la data di fine lavori entro giorni 15 (quindici) dalla loro ultimazione e trasmettere copia della dichiarazione di rispondenza delle opere stesse a quanto oggetto di autorizzazione e dell'avvenuto recepimento delle prescrizioni contenute nel presente atto;
- il Concessionario, ai fini dell'esecuzione delle opere, è tenuto a munirsi di tutti i titoli abilitativi, autorizzativi e degli atti di assenso, comunque denominati, previsti dalle leggi vigenti.

Il Concessionario inoltre:

- rimane il solo ed unico responsabile agli effetti del risarcimento di tutti i danni che fossero arrecati alla proprietà privata, a cose o persone per effetto di quanto autorizzato e comunque tenendo indenne la Regione Toscana da qualsiasi responsabilità, anche giudiziale, per eventuali danni, reclami o molestie che potessero derivare dai lavori in oggetto;
- è obbligato, ai sensi dell'art.2 del R.D. n.523/1904 ad eseguire a proprie spese e non appena ricevutane intimazione, tutte quelle varianti e modifiche, compresa anche l'eventuale demolizione delle opere stesse e la messa in pristino dello stato dei luoghi, che, a giudizio insindacabile dell'Autorità idraulica, si rendessero necessarie per garantire il buon regime idraulico o in seguito all'accertamento di effetti dannosi delle opere stesse o per le variate condizioni del corso d'acqua o per ogni altro pubblico interesse che potesse sopravvenire;
- dovrà provvedere inoltre a ripristinare tempestivamente qualsiasi danno o guasto causato alle opere idrauliche ed al corso d'acqua in generale per effetto della presente autorizzazione, in conformità alle prescrizioni che saranno impartite dalla competente autorità idraulica;
- è tenuto alla osservanza delle disposizioni del R.D. 25/07/1904 n. 523 sulle opere idrauliche, nonché delle prescrizioni legislative e regolamentari vigenti, quali quelle concernenti la tutela delle acque pubbliche, dell'agricoltura, della fauna ittica, dell'industria, dell'igiene e della pubblica incolumità;
- dovrà provvedere alla manutenzione ordinaria e straordinaria dell'area demaniale e delle opere autorizzate anche in caso di danni dipendenti dal regime idraulico del fosso

interessato;

- ad assumere la custodia dell'area demaniale in concessione, oltreché delle opere realizzate, mantenendole in buono stato, preservandole dal pericolo di distruzione o danneggiamento, salvaguardandole da intrusioni e manomissioni da parte di soggetti non autorizzati;
- a porre in essere tutte le misure necessarie a garantire la stabilità nel tempo dei manufatti, anche in dipendenza del mutevole regime del corso d'acqua, previo ottenimento dell'autorizzazione dell'Amministrazione Concedente, dichiarando fin d'ora di non aver nulla a pretendere per qualsiasi danno eventualmente occorso alle opere oggetto di concessione ed agli utilizzatori, per effetto delle piene e dei fenomeni di dinamica fluviale;
- a non mutare la destinazione del bene in concessione, né apportarvi aggiunte, innovazioni o altro senza la preventiva autorizzazione della Concedente, prendendo atto che tutte le opere addizionali e di miglioria autorizzate resteranno acquisite al demanio senza che il Concessionario possa avere diritto a rimborsi o indennizzi e che qualora il Concessionario esegua le predette opere senza autorizzazione sarà tenuto alla rimessa in pristino, a propria cura e spese, salvo che la Concedente non ritenga di mantenerle senza alcun onere a proprio carico; sarà tenuto inoltre al risarcimento degli eventuali danni;
- a non cedere la Concessione né subconcedere, anche parzialmente, il bene oggetto di concessione;
- il Concedente potrà disporre, mediante atto amministrativo, la revoca della presente concessione in qualunque momento, con effetto immediato, qualora intervengano ragioni di regimazione idraulica del corso d'acqua interessato o che l'opera stessa sia in seguito giudicata incompatibile per il buon regime idraulico del corso d'acqua interessato o ragioni di pubblica utilità o per qualsiasi ragione di pubblico interesse;
- l'inadempimento da parte del Concessionario degli obblighi previsti dal presente Decreto di concessione, costituisce causa di decadenza, che si verifica in particolare nei casi di:
 - a) violazione delle disposizioni e prescrizioni contenute in disposizioni legislative, regolamentari e nel presente Decreto;
 - b) violazione del divieto di cessione della Concessione e di sub-concessione anche parziale dell'area;
 - c) esecuzione dei lavori in difformità del progetto autorizzato. Prima di dichiarare la decadenza con apposito decreto, la Concedente comunicherà un termine non inferiore a 30 giorni entro il quale il Concessionario potrà presentare le proprie deduzioni;
- Al Concessionario dichiarato decaduto non spetterà alcun rimborso per le opere realizzate e per le spese sostenute;
- Alla cessazione della concessione, per decorrenza del termine di durata sopra indicato, revoca, rinuncia, la concessione si risolve col conseguente obbligo per il Concessionario di ripristinare, a proprie spese, i luoghi, nel termine assegnato;
- Qualora il Concessionario non ottemperi a quanto sopra, si farà luogo all'esecuzione d'ufficio in danno del Concessionario, salvo che su istanza di questi l'Amministrazione concedente non ritenga di esonerarlo, nel qual caso il Concessionario non avrà diritto a compensi od indennizzi di sorta, e fatta salva la facoltà della Concedente di acquisire le opere al demanio, senza oneri per l'amministrazione;
- Per quanto non espressamente previsto dal presente Decreto di Concessione si applicano le vigenti disposizioni, di legge e di regolamento, statali e regionali, ed in particolare il codice civile, la normativa concernente il buon regime delle acque, nonché l'igiene e la sicurezza pubblica, l'edilizia e l'urbanistica vigenti nel territorio dove i beni sono ubicati;

RITENUTO, sulla base dell'esperita istruttoria, di stabilire in anni 9 (nove) la durata della concessione, che potrà essere rinnovata nei soli casi previsti dal Regolamento e con le modalità nel medesimo stabilite, esclusivamente a seguito di istanza da presentare almeno 30 (trenta) giorni prima della scadenza del termine di concessione;

DATO ATTO che il canone demaniale annuo per l'uso richiesto (Uso 6.1 – Scarichi acque piovane), determinato secondo D.G.R.T. n. 1414 del 17/12/2018 "Disposizioni in materia di concessioni per l'occupazione del demanio idrico - Modifiche alla D.G.R.T. n. 888/2017" e D.G.R.T. n. 1555 del 27/12/2022 e in ottemperanza alla L.R. 93 del 27/11/2020, è determinato in € 112,00 (euro centododici/00) per singolo scarico;

CONSIDERATO che con nota protocollo AOOGR 0321015 del 06/06/2024 è stato richiesto al soggetto istante, per il rilascio della Concessione, di effettuare il versamento di € 549,40 (euro cinquecentoquarantanove/40) quale indennità pregresse anni 2019-2020-2021-2022-2023 più interessi legali, € 112,00 (euro centododici/00) quale canone demaniale anno 2024, € 112,00 (euro centododici/00) quale deposito cauzionale richiesto a garanzia del pagamento del canone e degli adempimenti relativi alla concessione pari a un'annualità intera del canone demaniale, € 167,24 (euro centosessantasette/24) quale imposta regionale pregressa anni 2021-2022-2023 più interessi legali € 56,00 (euro cinquantasei/00) quale imposta regionale anno 2023;

DATO ATTO che il richiedente ha provveduto in data 25/07/2024 ad effettuare il versamento su conto IBAN IT41 X076 0102 8000 0103 1581 018 di:

- 549,40 (euro cinquecentoquarantanove/40) quale indennità pregresse anni 2019-2020-2021-2022-2023 più interessi legali;
- € 112,00 (euro centododici/00) quale canone demaniale anno 2024;
- € 112,00 (euro centododici/00) quale deposito cauzionale richiesto a garanzia del pagamento del canone e degli adempimenti relativi alla concessione pari a un'annualità intera del canone demaniale;

DATO ATTO che il richiedente ha provveduto in data 28/07/2023 ad effettuare il versamento su conto IBAN ITIT70 J 0760102800 000011899580 di:

- € 167,24 (euro centosessantasette/24) quale imposta regionale pregressa anni 2021-2022-2023 più interessi legali;
- € 56,00 (euro cinquantasei/00) quale imposta regionale anno 2023;

DATO ATTO che l'imposta di bollo di € 16,00 (euro sedici/00) da apporre sul presente atto è stata assolta con marca da bollo n. Ident. 01211326032657 del 21/05/2024;

DATO ATTO che- il presente decreto è sostanzialmente conforme allo schema approvato con Decreto del Direttore n. 463 del 12/02/2016;

RILEVATO che l'inosservanza delle condizioni e prescrizioni cui è vincolato il presente provvedimento, al pari dell'inosservanza delle norme contenute nel Capo VII del R.D. 523/1904, comporterà denuncia all'Autorità Giudiziaria ai sensi dell'art. 374 della L. 2248/1865 allegato F);

DECRETA

1. DI RILASCIARE a favore del soggetto richiedente, i cui dati anagrafici/fiscali sono indicati nell'Allegato A facente parte integrante e sostanziale del presente atto, la concessione per l'uso a titolo esclusivo e temporaneo dell'area appartenente al Demanio dello Stato Ramo Idrico di pertinenza del corso d'acqua denominato Fosso Spera (TN31998) relativa al mantenimento di uno scarico di acque piovane esistente nel corso di cui sopra ed Autorizzazione idraulica per l'esecuzione di lavori di protezione spondale in Loc. Caranna nel Comune di Forte dei Marmi (LU) individuati al NCEU nel Foglio 9 nei pressi del mappale 1069 del Comune di Forte dei Marmi (LU), così come sopra descritto e

rappresentato negli elaborati sopra elencati allegati alla Pratica idraulica n. 4585 - SIDIT 2269/2024 – Proc. 3772/2024;

2. DI AUTORIZZARE la realizzazione delle opere necessarie di protezione spondale in Loc. Caranna nel Comune di Forte dei Marmi (LU) così come sopra descritto e rappresentato negli elaborati sopra elencati allegati alla Pratica idraulica n. 4585 - SIDIT 2269/2024 – Proc. 3772/2024;
3. DI DISPORRE che la realizzazione delle opere sia sottoposta alle prescrizioni individuate in premessa e nessuna variazione potrà essere introdotta senza la preventiva autorizzazione da parte di questo Settore;
4. DI STABILIRE che la concessione ha durata di anni 9 (nove) a decorrere dalla data di adozione del presente Decreto, e verso il pagamento del canone demaniale da corrispondere entro il 31 dicembre di ogni anno di riferimento dell'importo stabilito con appositi atti dalla Giunta regionale, determinato € 112,00 (euro centododici/00), salvo rivalutazione ISTAT, così come dettagliato in premessa;
5. DI DARE ATTO che la concessione di cui al presente atto è rilasciata ai soli fini di tutela delle opere idrauliche e del buon regime delle acque pubbliche, giusto l'art. 2 del R.D. 523/1904, e pertanto fa salvi e impregiudicati i diritti di terzi. Il destinatario è tenuto a munirsi di tutti gli ulteriori titoli abilitativi e atti di assenso previsti dalle leggi vigenti;
6. DI NOTIFICARE il presente atto tramite PEC al soggetto richiedente;
7. DI DARE ATTO che avverso il presente provvedimento è ammesso ricorso nei confronti dell'autorità giudiziaria competente nei termini di legge.

IL DIRIGENTE

Allegati n. 1

A

Dati anagrafici/fiscali richiedente

81fadd1c5dc5b71fad695e079bee6765de1fd7e04cb3322e4aa8c4220ba8d80f



REGIONE TOSCANA

DIREZIONE DIFESA DEL SUOLO E PROTEZIONE CIVILE

SETTORE GENIO CIVILE VALDARNO INFERIORE

Responsabile di settore Enzo DI CARLO

Incarico: Ordine di Servizio artt. 4bis, 7 e 9 L.R. 1/2009 n. 691 del 13-09-2024

Decreto soggetto a verifica di cui all'art. 7 del disciplinare di controllo ai sensi della DGR n. 521/2024

Numero adozione: 21957 - Data adozione: 02/10/2024

Oggetto: Pratica SIDIT n. 1467/2024. Procedimento n. 2404/2024. Codice locale LI2474. GCVI-Acque. Concessione di derivazione di acque pubbliche sotterranee nel territorio del Comune di CASTAGNETO CARDUCCI (LI). Richiedente: A.S.A S.p.A..

Il presente atto è pubblicato sul BURT ai sensi degli articoli 4, 5 e 5 bis della l.r. 23/2007 e sulla banca dati degli atti amministrativi della Giunta regionale ai sensi dell'art.18 della l.r. 23/2007. E' escluso dalla pubblicazione l'allegato A nel rispetto dei limiti alla trasparenza posti dalla normativa statale.

Data certificazione e pubblicazione in banca dati ai sensi L.R. 23/2007 e ss.mm.: 02/10/2024

Documento informatico firmato digitalmente ai sensi del testo unico D.P.R. 28 dicembre 2000, n. 445, del D.Lgs. 7 marzo 2005, n. 82 e norme collegate, il quale sostituisce il testo cartaceo e la firma autografa.

Numero interno di proposta: 2024AD024649

IL DIRIGENTE

Vista la legge del 07/08/1990, n. 241, “Nuove norme del procedimento amministrativo” e smi;

Visto il R.D. del 11/12/1933, n. 1775, “Testo unico delle disposizioni di legge sulle acque e impianti elettrici”;

Visto il D.P.R. del 18/12/1999, n. 238, “Regolamento recante norme per l'attuazione di talune disposizioni della legge 5 gennaio 1994, n. 36, in materia di risorse idriche.”;

Visto il D.Lgs del 12/07/1993, n.275, “Riordino in materia di concessione di acque pubbliche”, e in particolare l’art.9;

Visto il D. Lgs del 03/04/2006, n. 152, “Norme in materia ambientale” e smi, e in particolare gli artt. 95 e 96;

Vista la Deliberazione del Consiglio della Regione Toscana del 25/01/2005, n. 6, “Approvazione del piano di tutela delle acque della Toscana”;

Vista la D.G.R.T. n. 269/2009 che recepisce la decisione n. 2 del 16/02/2007 del Comitato Tecnico di Bacino Toscana Costa, relativa all’individuazione dei corpi idrici a criticità e alla valutazione delle disponibilità della risorsa per corpi idrici omogenei con conseguenti limiti d’uso in riferimento all’obiettivo di equilibrio del bilancio idrico, con la quale si definiscono tra l’altro i criteri per il rilascio delle concessioni, per l’utilizzo di acqua pubblica, da parte delle Autorità competenti;

Vista la L.R. del 28/12/2015, n. 80, “Norme in materia di difesa del suolo, tutela delle risorse idriche e tutela della costa e degli abitati costieri”;

Vista la D.G.R.T. del 23/02/2016, n. 122, per il subentro nei procedimenti, ai sensi dell’art. 11 bis comma 2 della L.R. 22/2015, in materia di difesa del suolo;

Vista la D.G.R.T. del 16/03/2016, n. 194, “Concessioni di acque pubbliche e di aree del demanio fluviale. Approvazione degli schemi tipo di disciplinare, come da DGR 29 Dicembre 2015 n.1341, ed ulteriori disposizioni per l’istruttoria ed il rilascio”;

Vista la D.G.R.T. del 01/08/2016, n. 815, “Regolamento di attuazione dell’articolo 11 della legge regionale 28 dicembre 2015 n.80 (Disposizioni per l'utilizzo razionale della risorsa idrica e per la disciplina dei procedimenti di rilascio dei titoli concessori e autorizzatori per l'uso dell'acqua). Approvazione definitiva”;

Visto il D.P.G.R.T. del 21/04/2015 n. 51/R/2015, “Regolamento di attuazione dell’articolo 11, comma 1, lettere e) ed f) della legge regionale 28 dicembre 2015, n. 80 (Norme in materia di difesa del suolo, tutela della risorsa idrica e tutela della costa e degli abitati costieri). Disciplina degli obblighi di misurazione delle portate e dei volumi dei prelievi e delle restituzioni di acqua pubblica e delle modalità di trasmissione dei risultati delle misurazioni”;

Visto il D.P.G.R.T. del 16/08/2016, n. 61/R/2016, “Regolamento di attuazione dell’articolo 11, commi 1 e 2, della legge regionale 28 dicembre 2015, n. 80 (Norme in materia di difesa del suolo, tutela delle risorse idriche e tutela della costa e degli abitati costieri) recante disposizioni per l'utilizzo razionale della risorsa idrica e per la disciplina dei procedimenti di rilascio dei titoli concessori e autorizzatori per l'uso di acqua. Modifiche al d.p.g.r. 51/R/2015”, così come modificato dalla D.G.R. n. 830 del 31/07/2017;

Vista la D.G.R.T. del 31/07/2017, n. 830, “Norme per il razionale utilizzo della risorsa idrica, per la

semplificazione ed il coordinamento dei procedimenti di rilascio dei titoli concessori e autorizzatori per l'uso delle acque pubbliche e per la determinazione dei canoni di concessione. Modifiche al d.p.g.r. 61/R/2016 e al d.p.g.r. 51/R/2015”;

Vista la D.G.R.T del 07/08/2017, n. 889, “Delibera di determinazione dei canoni sulle utilizzazioni delle Acque Pubbliche” e la D.G.R.T. del 23/10/2023, n. 1208, “Aggiornamento per l'annualità 2023 dei canoni di concessione per l'uso di acqua e degli indennizzi tenendo conto di quanto previsto dal Documento di Economia e Finanza (NADEF) in merito al "tasso di inflazione programmata (TIP)" del 4,3%”;

Vista la deliberazione n. 3 del 14/12/2017 dell’Autorità di bacino distrettuale dell’Appennino Settentrionale, avente ad oggetto l’adozione della “Direttiva per la valutazione ambientale ex ante delle derivazioni idriche in relazione agli obiettivi di qualità ambientale definiti dal Piano di gestione del distretto idrografico dell’Appennino Settentrionale” e successivi aggiornamenti;

Vista la L.R. del 19/03/2015, n. 30, “Norme per la conservazione e la valorizzazione del patrimonio naturalistico - ambientale regionale. Modifiche alla L. 24/1994, alla L.R. 65/1997, alla L.R. 24/2000 ed alla L.R. 10/2010” ;

Vista la D.G.R.T. del 21/01/2019, n. 58, “Indirizzi di prima applicazione per la valutazione ambientale ex ante delle derivazioni idriche e l’individuazione del deflusso ecologico in relazione agli obiettivi di qualità ambientale definiti dai Piani di gestione delle acque delle autorità di distretto idrografico ricadenti nel territorio della Regione Toscana”;

RICHIAMATA la D.G.R.T. n.1551 del 27/12/2022, così come modificata dalla D.G.R.T. n. 326 del 27/03/2023, “Accordo di semplificazione, ai sensi dell’art. 11 della Legge 241/1990 e degli articoli 9 e 10 della L.R. n.57/2017, con A.S.A. S.p.A. sulle utenze di acque pubbliche. Modifica Delibera Giunta Regionale 1551/2022.” e recante in allegato A: “Accordo di semplificazione ai sensi dell’art. 11 della L. 241/90 e degli articoli 9 e 10 della L.R. 57/2017”, tra Regione Toscana - Direzione Difesa del Suolo e Protezione Civile e Azienda Servizi Ambientali S.p.A.;

PRESO ATTO della sottoscrizione dell’accordo di cui sopra, avvenuta in data 01/06/2023;

Vista l’istanza unica, presentata secondo le modalità di cui all’art. 4 dell’allegato A alla su richiamata delibera e acquisita al protocollo della Regione Toscana con numero 325452 del 5 luglio 2023, della Società Azienda Servizi Ambientali S.p.A., con sede legale in via del Gazometro 9, 57122 Livorno, codice fiscale e Partita IVA 01177760491, con la quale viene chiesta, tra le altre, la concessione per la derivazione di acqua pubblica sotterranea ad uso civile e potabile, pratica Sidit 1467/2024 – Procedimento n. 2404/2024, LI2474;

Visto che l’emungimento interessa 4 pozzi esistenti, aventi le caratteristiche riportate nella seguente tabella:

id. punto di prelievo	codice origine gestore	descrizione impianto	g.boaga EST [m]	g.boaga NORD [m]	Fg	Pt	portata punto di prelievo [l/s]	portata punto di prelievo [m3/anno]	profondità [m]	Diametro [mm]	Codice Locale
11.107	ACAP0002D0000065	PZ DIAMBRA 1	1.629.568	4.780.067	44	25	2,50	78.840	50	200	LI2474
11.108	ACAP0002D0000066	PZ DIAMBRA 2	1.629.559	4.780.035	44	25	2,50	78.840	65	200	LI2474
2.474	ACAP0002D0000064	PZ DIAMBRA 3	1.629.594	4.780.050	44	25	2,50	78.840	68	315	LI2474
12686	ACAP0002D00001CE	PZ DIAMBRA 4	1.629.779	4.780.063	46	383	2,50	78.840	80	260	LI2474

Considerato che il volume annuale previsto in concessione, date le caratteristiche della struttura, è di 315360 (Trecentoquindicimila trecentosessanta) metri cubi, la portata media di concessione su cui calcolare il canone è pari a 10 (Dieci) l/s medi annui;

Considerato che l’acqua così prelevata viene concessa ad uso potabile, per alimentare la rete idrica

relativa a ACQUEDOTTO DI DIAMBRA;

Visto il parere favorevole della Autorità di Bacino Distrettuale dell'Appennino Settentrionale ricevuto con Prot. n. 452413 del 04/10/2023, per il quantitativo annuo massimo richiesto;

Valutata la compatibilità del prelievo previsto, ai sensi della Direttiva Derivazioni della Autorità di Bacino Distrettuale dell'Appennino Settentrionale, approvata in Conferenza Istituzionale Permanente, con Delibera n. 3 del 14/12/2017, pubblicata sulla G.U. n. 43 del 21/2/2018;

Visto che il prelievo in oggetto si trova così collocato nei confronti di aree protette di cui alla LR 30/2015 art. 88: "i pozzi sono tutti più profondi di 70 metri la trasmissione della depressione alla falda superficiale può essere ritenuta irrilevante" è quindi possibile escludere il presente intervento dalle procedure di VINCA o Screening di VINCA;

Dato atto che è stata acquisita agli atti del settore la dichiarazione sostitutiva, resa ai sensi dell'articolo 46 e dell'articolo 47 del Decreto del Presidente della Repubblica 28/12/2000, n. 445, attestante l'assenza delle cause di divieto, di decadenza o di sospensione previste dall'articolo 67 del Decreto Legislativo 06/09/2011, n. 159, sottoscritta in data 13/09/2024 dal rappresentante legale della società;

Visto il disciplinare, denominato Allegato A, contenente gli obblighi e le condizioni cui è vincolato il rapporto di concessione di derivazione di acqua pubblica, redatto in conformità allo schema approvato con D.G.R.T. n. 194 del 16/03/2016, firmato digitalmente in data 09/09/2024 dal legale rappresentante della ditta richiedente, allegato al presente atto e che ne costituisce parte integrante e sostanziale;

Considerato che il richiedente ha corrisposto gli importi dei seguenti pagamenti:

- contestualmente al deposito dell'istanza, ai sensi del combinato disposto dagli art. 4 e 8 dell'Accordo, le spese d'istruttoria, pari a € 1000,00, mediante bonifico sul c/c bancario intestato a Regione Toscana, IBAN: IT41X0760102800001031581018, effettuato in data 27/06/2023;
- marca da bollo di € 16,00 annullata per la presentazione dell'istanza unica in data 08/07/2024, con identificativo: 01230458527578;
- il canone per l'anno 2023 corrisposto entro i termini, come canone provvisorio, in un'unica soluzione con gli altri canoni, così come richiesto con nota prot. 0172745 del 15/03/2024;
- il contributo idrografico pari a € 68,42, corrisposto per mezzo di bonifico bancario su conto corrente intestato a Regione Toscana, IBAN: IT41X0760102800001031581018, in data 06/09/2024;
- il deposito cauzionale pari a € 1915,75 corrisposto per mezzo di bonifico bancario su conto corrente intestato a Regione Toscana, IBAN: IT41X0760102800001031581018, in data 15/08/2024;
- il bollo per l'emissione del presente atto comprensivo di disciplinare, ai sensi del D.P.R. 642/72 ss.mm.ii., pari a € 32,00, corrisposto mediante l'annullamento di n. 2 marche da bollo, con identificativi: 01211415455087 e 01211415455076, del 03/09/2024;

Dato atto che a seguito dell'esperita istruttoria non sono emersi ulteriori elementi volti a determinare un provvedimento di diniego al rilascio dell'atto di concessione demaniale idrica;

Dato atto che il Responsabile del Procedimento è il titolare di incarico di Elevata Qualificazione del settore Genio Civile Valdarno Inferiore;

Accertata la regolarità tecnica attestante la correttezza dell'azione amministrativa del presente atto che

con la sottoscrizione dello stesso viene attestata;

Dichiarata l'assenza di conflitto di interessi da parte del Dirigente sottoscrittore, ai sensi dell'art. 6 bis della L. 7 agosto 1990, n. 241, introdotto dalla L. 6 novembre 2012, n. 190;

Tutto ciò premesso e considerato

DECRETA

1. di rilasciare alla società "Azienda Servizi Ambientali S.p.A.", C.F./P.I.: 01177760491, con sede legale in via del Gazometro 9, 57122 Livorno, la Concessione demaniale idrica per la derivazione di acque pubbliche sotterranee mediante 4 pozzi esistenti, ubicati nel territorio del Comune di CASTAGNETO CARDUCCI (LI), località DIAMBRA, precisamente nel luogo e secondo le modalità di presa, già indicati nella tabella in premessa e riportate nell'art. 1 del disciplinare, denominato Allegato A, parte integrante e sostanziale del presente atto;
2. di stabilire che l'esercizio della derivazione di acque pubbliche sarà conforme al contenuto degli elaborati progettuali presentati a corredo dell'istanza e avverrà secondo le prescrizioni contenute nel suddetto disciplinare, redatto in conformità allo schema approvato con D.G.R. n. 194 del 16/03/2016, sottoscritto dal richiedente in data 09/09/2024; in particolare, sono stabilite le seguenti condizioni:
 - il volume annuale concesso è di 315360 (Trecentoquindicimila trecentosessanta) metri cubi ad uso potabile;
 - la portata media di concessione su cui calcolare il canone è pari a 10 (Dieci) l/s medi annui;
 - il periodo di utilizzo dell'acqua è compreso dal 1 Gennaio al 31 Dicembre (estremi inclusi) di ogni anno e la durata della concessione è stabilita in anni 15 (Quindici) dalla data del presente atto;
3. di dare atto che, per ogni effetto di legge, il richiedente elegge il proprio domicilio presso la propria sede legale.
4. La Regione Toscana resta sollevata da ogni onere e responsabilità in dipendenza dell'attingimento, inclusi gli eventuali danni verso terzi e qualsiasi altro danno si possa verificare, durante l'esercizio della derivazione, alle persone ed alla proprietà pubblica e privata, che saranno in ogni caso posti a carico del Concessionario.
5. L'utilizzazione di acque destinate al consumo umano è concessa nel rispetto delle norme di tutela previste dalla normativa vigente. Il concessionario è responsabile per il rispetto di tali norme, con particolare riferimento al giudizio di idoneità all'uso potabile, reso dalla competente Autorità sanitaria ai sensi del d.lgs. n. 31/2001.
6. Il presente atto è trasmesso al richiedente.

Avverso il presente provvedimento è ammesso ricorso nei confronti dell'autorità giudiziaria competente nei termini di legge.

IL DIRIGENTE

Allegati n. 1

A

DISCIPLINARE

978a58d68dd1d65def7026e9392685ea6c90ed646ea66fd3f46f5b333dd16707



REGIONE TOSCANA

DIREZIONE DIFESA DEL SUOLO E PROTEZIONE CIVILE

SETTORE GENIO CIVILE VALDARNO INFERIORE

Responsabile di settore Enzo DI CARLO

Incarico: Ordine di Servizio artt. 4bis, 7 e 9 L.R. 1/2009 n. 691 del 13-09-2024

Decreto soggetto a verifica di cui all'art. 7 del disciplinare di controllo ai sensi della DGR n. 521/2024

Numero adozione: 21958 - Data adozione: 02/10/2024

Oggetto: R.D. n. 523/1904 - L.R. n. 80/2015 - D.P.G.R. 60/R/2016. Pratica Sidit 756/2024 - Concessione con contestuale rilascio di autorizzazione idraulica per i lavori finalizzati allo sviluppo della fibra ottica mediante attraversamenti e parallelismi di diversa tipologia di vari corsi d'acqua nel Comune di Calcinaia (PI). Richiedente Open Fiber S.p.A.

Il presente atto è pubblicato sul BURT ai sensi degli articoli 4, 5 e 5 bis della l.r. 23/2007 e sulla banca dati degli atti amministrativi della Giunta regionale ai sensi dell'art.18 della l.r. 23/2007.

Data certificazione e pubblicazione in banca dati ai sensi L.R. 23/2007 e ss.mm.: 02/10/2024

Documento informatico firmato digitalmente ai sensi del testo unico D.P.R. 28 dicembre 2000,n. 445, del D.Lgs. 7 marzo 2005, n. 82 e norme collegate, il quale sostituisce il testo cartaceo e la firma autografa.

Numero interno di proposta: 2024AD024408

IL DIRIGENTE

VISTI gli artt. 93, 95, 97 e 98 del R.D. 523/1904 “Testo unico delle disposizioni di legge intorno alle opere idrauliche delle diverse categorie” e s.m.i.;

VISTA la L. 37/94 “Norme per la tutela ambientale delle aree demaniali, dei fiumi, torrenti, laghi e altre acque pubbliche”;

VISTO il D.Lgs n. 112 del 31/03/1998 “Conferimento di funzioni e compiti amministrativi dello Stato alle regioni ed agli enti locali”, in attuazione del capo I della legge 15 marzo 1997, n. 59;

VISTA la L.R. 41/2018 “Disposizioni in materia di rischio di alluvioni e di tutela dei corsi d’acqua in attuazione del Decreto legislativo 23 febbraio 2010 n. 49 (Attuazione della direttiva 2007/60/CE relativa alla valutazione ad alla gestione dei rischi di alluvioni). Modifiche alla l.r. 80/2015 e alla l.r. 65/2014”;

VISTA la L.R. 22/2015 “Riordino delle funzioni provinciali e attuazione della legge 7 aprile 2014 n.56” che dispone in ordine al trasferimento alla Regione Toscana della gestione del demanio idrico e dell’introito dei relativi proventi;

VISTA la L.R. 80/2015 “Norme in materia di difesa del suolo, tutela delle risorse idriche e tutela della costa e degli abitati costieri”, ed in particolare l’art. 2 lett. i) e n);

VISTA la L.R. 79/2012 “Nuova disciplina in materia di consorzi di bonifica. Modifiche alla l.r. 69/2008 e alla l.r.91/1998. Abrogazione della l.r. 34/1994”;

VISTO il reticolo idrografico ed il reticolo di gestione di cui alla L.R. 79/12, nel loro ultimo aggiornamento vigente;

VISTA la Delibera n. 1315 del 23/10/2019 “Direttive regionali per la manutenzione dei corsi d’acqua e per la protezione e conservazione dell’ecosistema toscano. Art. 24 bis l.r. 80/2015-art.22 comma 2 lettera b) L.R. 79/2012. sostituzione d.g.r. 293/2015”;

VISTO il Decreto Dirigenziale n. 463 del 12/02/2016 con il quale sono stati approvati gli schemi di decreto per l’esercizio delle funzioni in materia di difesa del suolo e della tutela della costa;

VISTO il D.P.G.R. n. 60/R del 12/08/2016 avente ad oggetto “Regolamento in attuazione dell’articolo 5 della legge regionale 28 dicembre 2015 n.80 (Norme in materia di difesa del suolo, tutela delle risorse idrica e tutela della costa e degli abitati costieri) recante disciplina del rilascio delle concessioni per l’utilizzo del demanio idrico e criteri per la determinazione dei canoni”, d’ora in poi denominato “Regolamento”;

VISTA la L.R. n. 77 dell’11/11/2016 “Disposizioni urgenti in materia di concessioni del demanio idrico”;

VISTO il D.P.G.R. n. 45/R 8 agosto 2017 “Modifiche al Regolamento emanato con decreto del Presidente della Giunta Regionale 12 agosto 2016 n.60/R”;

VISTA la D.G.R.T. n.1414 del 17/12/2018 “Disposizioni in materia di concessioni per l’occupazione del demanio idrico - Modifiche alla D.G.R.T. 888/2017”;

VISTA la L.R.T. n. 57 del 13 ottobre 2017 “Disposizioni in materia di canoni per l’uso del demanio idrico e per l’utilizzazione delle acque. Modifiche alla l.r. 77/2016”;

VISTA la D.G.R.T n. 1035 del 05/08/2019 con cui si è stabilito di confermare, per l’annualità 2019, la determinazione dei canoni così come previsti per l’annualità 2018, negli importi di cui all’allegato A della D.G.R.T. n. 888/2017 ed i contenuti di cui alla D.G.R.T. 1414/2018;

VISTA la D.G.R.T. n. 124 del 10/02/2020 “Modifiche al Regolamento emanato con decreto del Presidente della Giunta Regionale 12 agosto 2016 n. 60/R. Approvazione”;

VISTA la D.G.R.T. n. 1555 del 27/12/2022 “Aggiornamento dei canoni per l'uso del demanio idrico ai sensi della L.R. n. 80/2015 e del D.P.G.R. n. 60/R/2016” e richiamato, per quanto non diversamente disposto, il contenuto delle Delibere n. 888 del 07/08/2017, n. 1414 del 17/12/2018 e n. 229 del 24/02/2020;

VISTA la Legge 241/1990 e ss.mm.ii. “Nuove norme in materia di procedimento amministrativo e di diritto di accesso ai documenti amministrativi” così come modificata dalla Legge n. 69/2009 e 190/2012;

VISTO il D.P.G.R. 42/R “Regolamento per lo svolgimento delle attività di polizia idraulica, polizia delle acque e servizio di piena, in attuazione dell'articolo 5 della L.R. 28 dicembre 2015 n. 80” (Norme in materia di difesa del suolo, tutela della risorsa idrica e tutela della costa e degli abitati costieri);

VISTA l'istanza di concessione presentata da Open Fiber S.p.A., c.f. 09320630966, con sede legale in Via Luisa Battistotti Sassi n. 1, 20133 Milano (MI), pervenuta al protocollo regionale n. 0092568 in data 08/02/2024 corredata dalla seguente documentazione progettuale:

- Documenti e procura del richiedente;
- Planimetrie e particolari - Calcinaia_GC_PL_12;
- Relazione tecnica - Calcinaia_GC_RT_12

VISTO che, con nota prot. n. 0149503 del 04/03/2024, è stata richiesta documentazione integrativa per procedere all'istruttoria dell'istanza;

VISTA che la documentazione integrativa è stata trasmessa con nota prot. n. 0501423 del 20/09/2024;

DATO ATTO che l'istanza è relativa alla realizzazione della rete della fibra ottica Comune di Calcinaia (PI) relativamente ad attraversamenti e parallelismi dei seguenti corsi d'acqua, ricompresi nel reticolo idrografico di cui all'articolo 22, comma 2, lett. e), della legge regionale 27 dicembre 2012, n. 79, mediante le seguenti lavorazioni: num.1 (TAV.SC01), num.2 (TAV. SC02), num.3 (TAV. SC03) sul corso d'acqua tombato senza nome (BV8309); num.4 (TAV. SC04), num.5 (TAV. SC05), num.5.1 (TAV. SC05.1), num.6 (TAV. SC06), num.6.1 (TAV. SC06.1), num.7 (TAV. SC07), num.7.1 (TAV. SC07.1), num.8 (TAV. SC08), num.8.1 (TAV. SC08.1), num.9 (TAV. SC09), num.9.1 (TAV. SC09.1), num.10 (TAV. SC10) sul corso d'acqua tombato Antifosso di Arnaccio (BV8254) e num.12 (TAV. SC12) sul corso d'acqua Fiume Arno (BV7781), che comportano occupazione di aree del Demanio idrico dello Stato ascrivibile alle casistiche “attraversamenti sotterranei o utilizzando manufatti esistenti” (punto 11 dell'allegato A alla D.G.R.T. 1555 del 27/12/2022) e/o attraversamenti aerei (punto 1.6 dell'allegato A alla D.G.R.T. 1555 del 27/12/2022);

DATO ATTO che le lavorazioni individuate con il num.10.1 (TAV. SC10.1), num.11 (TAV. SC11), num.11.1 (TAV. SC11.1), num.13 (TAV. SC13.) e num.13.1 (TAV. SC13.1) non interferiscono né con la fascia di rispetto di corsi d'acqua individuati quale reticolo idrografico e di gestione, nella versione attualmente vigente ai sensi delle L.R. 79/2012, né si rilevano utilizzazioni di demanio idrico e/o aree demaniali, questo Settore non ha riscontrato competenze in merito al rilascio di atti autorizzativi e/o concessori ai sensi del R.D. 523/1904 e della normativa regionale di riferimento sulle stesse;

DATO ATTO che la concessione oggetto del presente Decreto è rilasciata senza procedura di assegnazione in concorrenza perché rientrante nella fattispecie descritta all'art. 13, comma 1 lettera c del Regolamento sopracitato;

CONSIDERATO che, in virtù di quanto previsto dall'articolo 24 comma 6 del Regolamento sulle concessioni demaniali n. 60/R e ss.mm.ii, il Settore competente ha valutato di poter procedere al rilascio della presente concessione demaniale senza il disciplinare di concessione dando atto che il presente decreto contiene gli elementi essenziali e le clausole che regolano il rapporto giuridico tra Regione Toscana, in qualità di Amministrazione concedente (di seguito denominata “Concedente”) ed il Concessionario;

DATO ATTO di quanto dichiarato dal richiedente, ovvero che “L'articolo 93, comma 2, del decreto legislativo 1° agosto 2003, n. 259, e successive modificazioni, si interpreta nel senso che gli operatori che forniscono reti di comunicazione elettronica possono essere soggetti soltanto alle prestazioni e alle tasse o canoni espressamente previsti dal comma 2 della medesima disposizione, restando quindi escluso ogni altro tipo di onere finanziario, reale o contribuito, comunque denominato, di qualsiasi natura e per qualsivoglia ragione o titolo richiesto”;

DATO ATTO che la società richiedente, esente dal pagamento degli oneri istruttori per effetto delle norme vigenti in materia di infrastrutture di comunicazione elettronica, ed in particolare del D. Lgs. 259/2003, come specificato nella sentenza della Corte di Cassazione 14788/2014, ha provveduto al pagamento di €16,00 mediante marca da bollo cartacea (id 1230685603754 del 30/01/2024) ed a un'ulteriore marca da bollo cartacea da €16,00 (id 01240517683656 del 16/09/2024) per la pubblicazione del presente atto, e che la stessa ha reso le dichiarazioni sostitutive in materia di antimafia e Casellario giudiziale;

DATO ATTO che il Responsabile del Procedimento è il Titolare di posizione di Elevata Qualificazione “Gestione attività e procedure tecnico autorizzative per la difesa del suolo Valdarno Inferiore”;

DATO ATTO che è abilitato ad emanare il provvedimento finale il Dirigente del Genio Civile Valdarno Inferiore, competente per territorio;

CONSIDERATO che:

- il progetto delle opere in argomento, verificata la compatibilità idraulica di cui all'art. 3 del L.R. 41/2018, presenta i requisiti per essere autorizzato con prescrizioni;
- il progetto delle opere in argomento presenta i requisiti per essere autorizzato nei riguardi della normativa del R.D. 523/1904;
- la realizzazione dei lavori del presente provvedimento è disciplinata dal Capo VII del R.D. 523/1904 ed è riferita a reti dei servizi essenziali ai sensi dell'art. 3 comma 2 della L.R. 41/2018;

DATO ATTO che, nell'esecuzione delle opere dovranno essere osservate le prescrizioni tecniche e generali, che vengono di seguito specificate;

PRESCRIZIONI TECNICHE:

1. durante l'esecuzione dei lavori non dovrà essere mai impedito o ostacolato il regolare deflusso delle acque né essere mai ridotta l'efficienza idraulica del tratto di corso d'acqua interessato dai lavori;
2. durante l'esecuzione dei lavori dovranno essere messi in atto tutti gli accorgimenti e le precauzioni necessarie affinché l'interferenza con la dinamica fluviale non determini aggravio di rischio idraulico ed in generale pericolo per l'incolumità delle persone e danni ai beni pubblici e privati;
3. tutte le opere provvisorie occorrenti per l'esecuzione dei lavori dovranno ingombrare il meno possibile l'alveo del corso d'acqua ed in ogni caso dovranno essere rimosse a lavori ultimati e comunque prima del sopraggiungere delle piene;
4. tutti i lavori dovranno essere eseguiti a perfetta regola d'arte secondo le normative, le specifiche e le linee guida esistenti per i materiali da costruzione e le modalità;
5. al termine dei lavori eventuali materiali di risulta, detriti ed opere provvisorie dovranno essere allontanati dal cantiere che interessa le pertinenze fluviali e dovrà essere ripristinato lo stato dei luoghi;
6. durante l'esecuzione dei lavori si dovrà ottemperare alle seguenti prescrizioni impartite dall'Ufficio ai fini del rispetto della compatibilità idraulica:

- 6.1 lavorazione 1-TAV. SC01, corso d'acqua tombato senza nome (BV8309): l'attraversamento previsto dovrà essere eseguito preferibilmente in microtrincea o in alternativa minitrincea tradizionale; i due pozzetti dovranno essere posizionati ad una distanza maggiore di 4 metri;

- 6.2 lavorazione 2-TAV. SC02, corso d'acqua tombato senza nome (BV8309): l'attraversamento previsto dovrà essere eseguito preferibilmente in microtrincea o in alternativa minitrincea tradizionale; tutti i pozzetti dovranno essere posizionati ad una distanza maggiore di 4 metri; gli scavi in parallelismo dovranno essere eseguiti preferibilmente in microtrincea o in alternativa minitrincea tradizionale;
- 6.3 lavorazione 4-TAV. SC04, corso d'acqua tombato Antifosso di Arnaccio (BV8254): tutti i pozzetti dovranno essere posizionati ad una distanza maggiore di 4 metri; gli scavi puntuali a sezione obbligata necessari per il foro pilota e per il tiro della tubazione per l'attraversamento con tecnologia no-dig dovranno essere posizionati ad una distanza maggiore di 4 metri dal ciglio di sponda dei corsi d'acqua;
- 6.4 lavorazione 5.1-TAV. SC05.1, corso d'acqua tombato Antifosso di Arnaccio (BV8254): gli attraversamenti previsti dovranno essere eseguiti preferibilmente in microtrincea o in alternativa minitrincea tradizionale; il pozzetto dovrà essere posizionato ad una distanza maggiore di 4 metri; gli scavi in parallelismo dovranno essere eseguiti preferibilmente in microtrincea o in alternativa minitrincea tradizionale;
- 6.5 lavorazione 6-TAV. SC06, corso d'acqua tombato Antifosso di Arnaccio (BV8254): l'attraversamento previsto dovrà essere eseguito preferibilmente in microtrincea o in alternativa minitrincea tradizionale; il pozzetto dovrà essere posizionato ad una distanza maggiore di 4 metri; gli scavi in parallelismo dovranno essere eseguiti preferibilmente in microtrincea o in alternativa minitrincea tradizionale;
- 6.6 lavorazione 6.1-TAV. SC06.1, corso d'acqua tombato Antifosso di Arnaccio (BV8254): l'attraversamento previsto dovrà essere eseguito preferibilmente in microtrincea o in alternativa minitrincea tradizionale; gli scavi in parallelismo dovranno essere eseguiti preferibilmente in microtrincea o in alternativa minitrincea tradizionale;
- 6.7 lavorazione 12-TAV. SC12, corso d'acqua Fiume Arno (BV7781): gli scavi indicati per la realizzazione della rete di fibra tra Via Papa Giovanni XXIII e le golena previsti dovranno essere eseguiti in microtrincea; tutti i pozzetti dovranno essere posizionati ad una distanza maggiore di 4 metri dal ciglio di sponda e ad una distanza maggiore di 10 metri dal piede dell'argine;
- 6.8 per gli attraversamenti realizzati mediante l'utilizzo di tecnologia no-dig gli scavi puntuali a sezione obbligata necessari per il foro pilota e per il tiro della tubazione dovranno essere posizionati ad una distanza maggiore di 4 metri dal ciglio di sponda dei corsi d'acqua;
- 6.9 per la posa in opera dei pozzetti d'ispezione, devono essere rispettate le seguenti distanze:
 - in prossimità di corsi d'acqua incisi (privi di argini), i pozzetti d'ispezione devono essere ubicati ad una distanza superiore a 4 metri dal ciglio di sponda del corso d'acqua;
 - in prossimità di corsi d'acqua dotati di argini: i pozzetti d'ispezione devono essere ubicati ad una distanza superiore a 10 metri dal piede dell'argine;
- 6.10 per gli attraversamenti con cavi aerei di corsi d'acqua incisi, devono essere rispettate le seguenti distanze:
 - i cavi aerei devono essere posizionati ad un'altezza di almeno 6 metri sopra le sponde dei corsi d'acqua;
 - i sostegni dei cavi aerei devono essere ubicati ad una distanza maggiore di 4 metri rispetto al ciglio di sponda;
- 6.11 per gli attraversamenti con cavi aerei di corsi d'acqua dotati di argini, devono essere rispettate le seguenti distanze:
 - i cavi aerei devono essere ubicati ad una distanza superiore a 6 metri rispetto alla quota della sommità arginale;
 - i sostegni dei cavi aerei devono essere ubicati ad una distanza maggiore di 10 metri rispetto al piede esterno dell'argine.
- 6.12 per gli attraversamenti in subalveo dei corsi d'acqua incisi mediante l'utilizzo di tecnologia no-dig dovrà essere garantita la condizione della profondità minima, come riportato negli elabora-

ti progettuali, di almeno 2 metri dell'estradosso della condotta rispetto al fondo alveo o dalla parte inferiore del manufatto qualora il corso d'acqua interessato sia intubato;

- 6.13 per gli attraversamenti in subalveo dei corsi d'acqua dotati di argini mediante l'utilizzo di tecnologia no-dig dovranno essere garantite le seguenti condizioni:

- La posa del cavidotto deve essere effettuata in modo che la quota dell'estradosso della tubazione non sia inferiore alla quota calcolata, pari a 2 volte l'altezza arginale rispetto al piede d'argine esterno del corso d'acqua.

- gli scavi puntuali a sezione obbligatoria necessari per il foro pilota e per il tiro della tubazione dovranno essere posizionati ad una distanza maggiore di 10 metri dal piede d'argine esterno;

- 6.14 gli attraversamenti del cavidotto staffati a ponti esistenti dovranno essere ubicati unicamente a valle del ponte. La quota di imposta del cavidotto dovrà essere superiore a quella l'intradosso dell'impalcato dell'attraversamento di modo che l'installazione non parzializzi la sezione di deflusso esistente;

- 6.15 per gli attraversamenti di corsi d'acqua con la metodologia "aerea", nel caso in cui il cavo in fibra ottica (F.O.) e/o il supporto a sostegno del cavo non garantissero il libero accesso alle aree interessate e/o ostacolassero le attività istituzionali di questo Ente e del Consorzio di Bonifica territorialmente competente, qualsiasi operazione di scollegamento delle telecomunicazioni e i relativi costi saranno a carico del concessionario. Gli Enti citati saranno esonerati da qualsiasi controversia derivante dagli eventuali disagi causati dal momentaneo distacco della linea;

7. dovrà essere sempre garantito l'accesso all'alveo al personale di vigilanza incaricato dalla Concedente e/o del Consorzio Bonifica, addetto alla vigilanza e alla manutenzione del corso d'acqua;

8. i lavori che in qualsiasi modo interesseranno gli alvei dei corsi d'acqua dovranno essere eseguiti in condizioni meteorologiche favorevoli mentre in condizioni di meteo avverse che interessano l'area oggetto di intervento (in particolare con codice allerta arancione o rosso del Centro Funzionale Regionale) dovranno essere interrotti per tutta la durata dell'avviso;

9. qualora si renda necessario, da parte dei soggetti competenti in materia di difesa del suolo, effettuare interventi di varia natura riguardanti il corpo idrico in argomento, che possano in qualunque modo interessare le opere oggetto della presente concessione, la società richiedente apporrà, a propria cura e spese, tutte le modifiche ritenute necessarie dall'Autorità idraulica, incluso lo spostamento dei cavi ed il ripristino dello stato dei luoghi;

10. al termine dei lavori dovrà essere ripristinato lo stato dei luoghi interessato dall'eventuale cantiere e da occupazioni temporanee, comprensivo di tutte quelle aree che hanno visto il passaggio dei mezzi sia lungo le rive degli alvei che sulle viabilità di accesso;

11. nei casi in cui la fibra ottica sia posizionata su infrastrutture esistenti non conformi alle disposizioni di cui al R.D. 523/1904 o qualora le condizioni idrauliche del corso d'acqua e delle sue pertinenze siano tali da rendere necessario interventi di adeguamento, nessun rimborso o indennizzo spetterà in merito al proponente per lo spostamento dei cavi;

12. in caso di danneggiamenti dovuti ad eventi di piena o cedimenti delle opere idrauliche esistenti, il richiedente non avrà niente a pretendere, restando a suo completo carico ogni lavoro di ripristino da eseguirsi;

13. ad ultimazione dei lavori, l'alveo, le sponde e le pertinenze idrauliche eventualmente interessati dall'esecuzione degli stessi dovranno essere accuratamente ripristinati a regola d'arte;

14. la riparazione di eventuali danni arrecati a condotte, attrezzature ed ogni altro bene, prodotti nel corso dei lavori autorizzati con il presente atto, saranno a carico del soggetto richiedente in solido con il soggetto esecutore;

15. la riparazione di eventuali danni alle opere autorizzate prodotti nel corso delle ordinarie operazioni di manutenzione saranno a carico del richiedente;

16. la manutenzione ordinaria e straordinaria delle opere autorizzate sarà a carico del richiedente, anche in caso di danni dipendenti dal regime idraulico del corso d'acqua;

17. in caso di danneggiamenti, dovuti ad eventi di piena, filtrazioni dall'alveo ovvero cedimenti delle opere idrauliche esistenti, oppure da interventi idraulici urgenti eseguiti dall'Ente competente, il richiedente non avrà niente a pretendere, restando a suo completo carico ogni lavoro di ripristino da eseguirsi

18. il Concessionario esegue, con oneri a proprie spese ed alle condizioni e prescrizioni riportate nel presente atto, la manutenzione dei manufatti oggetto di concessione, al fine di assicurarne nel tempo uno stato di conservazione compatibile con l'esercizio dell'attività cui essi sono destinati, in modo che non debbano costituire criticità per lo stato della sponda e l'efficienza idraulica;

PRESCRIZIONI GENERALI:

- la concessione e l'autorizzazione di cui al presente atto riguarda esclusivamente l'esecuzione delle opere indicate in premessa, per cui ogni variazione od ogni ulteriore opera o attività non indicata negli elaborati progettuali inoltrati, od altro comunque non previsto, dovrà essere sottoposto ad ulteriore esame di questo Settore Genio Civile Valdarno Inferiore per la nuova eventuale autorizzazione prima della loro esecuzione;

- l'autorizzazione di cui al presente è rilasciata per il periodo necessario all'esecuzione dei lavori, non può avere una durata superiore a tre anni e può essere rinnovata una sola volta, per un ulteriore periodo di anni tre, con domanda da presentarsi almeno trenta giorni prima della sua scadenza;

- i lavori dovranno iniziare entro 12 mesi e terminare entro 36 mesi dalla data di rilascio del presente Decreto pena la perdita di efficacia del presente atto senza ulteriori comunicazioni da parte di questo ufficio;

- il rinnovo dell'autorizzazione scaduta per il superamento dei termini sopra detti, avverrà secondo le modalità di cui all'art.10 del regolamento 42/R/2018;

- il Concessionario dovrà comunicare a questo Settore e al Consorzio di Bonifica la data di inizio lavori con un anticipo di almeno 15 giorni e la data di fine lavori entro 60 giorni dal termine delle attività, trasmettendo copia della dichiarazione di rispondenza delle opere stesse a quanto oggetto di autorizzazione e dell'avvenuto recepimento delle prescrizioni contenute nel presente Decreto;

- il Concessionario esegue, con oneri a proprio carico ed alle condizioni e prescrizioni riportate nel presente atto, la manutenzione dei manufatti oggetto di concessione, al fine di assicurarne nel tempo uno stato di conservazione compatibile con l'esercizio dell'attività cui essi sono destinati, in modo che non debbano costituire criticità per lo stato della sponda e l'efficienza idraulica;

- in merito agli interventi manutentivi ordinari e straordinari finalizzati al corretto esercizio del bene concesso, con il presente decreto s'intendono autorizzati per tutta la durata della concessione tutti gli interventi manutentivi, ordinari e straordinari, che si rendano necessari al corretto esercizio del bene concesso, nel rispetto comunque delle normative vigenti al momento;

- il Concessionario dovrà comunicare preventivamente a questa Amministrazione la data d'inizio dei predetti lavori manutentivi e dovrà altresì presentare, a corredo di tale comunicazione, documentazione tecnica esplicativa;

- è edotto che, in caso di accertata incompatibilità idraulica dei manufatti oggetto della presente concessione gli stessi potranno essere oggetto di rimozione o adeguamento. In tal caso, il Concessionario si obbliga a rimuovere oppure adeguare i manufatti in concessione, a propria cura e spese, entro i termini stabiliti dall'Amministrazione concedente, con l'avvertenza che la mancata ottemperanza costituisce causa di decadenza della concessione;

ONERI E OBBLIGHI DEL CONCESSIONARIO:

Il Concessionario, ai fini dell'uso previsto, dell'esecuzione delle opere e dell'esercizio delle attività, è tenuto a munirsi di tutti i titoli abilitativi, autorizzativi e degli atti di assenso comunque denominati previsti dalle leggi vigenti;

Il Concessionario si obbliga a:

- assumere a propria cura e spese la custodia delle aree demaniali in concessione e delle opere realizzate, mantenendole in buono stato, preservandole dal pericolo di distruzione o danneggiamento, salvaguardandole da intrusioni e manomissioni da parte di soggetti non autorizzati;
- consentire, a proprie spese, l'accesso al personale di vigilanza incaricato dalla Concedente, che potrà in ogni momento effettuare verifiche per accertare lo stato di manutenzione dell'area e impartire l'ordine di effettuare gli interventi eventualmente necessari, ad insindacabile giudizio della Concedente, per garantire il buon regime delle acque;
- sollevare fin d'ora la Concedente da ogni onere e responsabilità per qualsiasi danno derivante alle persone ed alla proprietà pubblica e privata a seguito di inadeguata manutenzione o di inadeguata custodia del bene demaniale in concessione, assumendosi gli oneri del risarcimento;
- rispettare le leggi, i regolamenti ed ordinamenti di polizia urbana e di pubblica sicurezza, nonché la normativa in materia di polizia delle acque contenuta nel R.D. 523/1904, nel R.D. 1775/1933, tenendo fin d'ora indenne la Regione da ogni conseguenza determinata dalla inosservanza di essi;
- non mutare la destinazione del bene in concessione, né apportarvi aggiunte, innovazioni o altro senza la preventiva autorizzazione dell'Amministrazione Concedente, prendendo atto che tutte le opere addizionali e di miglioria autorizzate resteranno acquisite al Demanio senza che il Concessionario possa avere diritto a rimborsi o indennizzi. Qualora il Concessionario esegua le predette opere senza autorizzazione sarà tenuto alla rimessa in pristino, a propria cura e spese, salvo che la Concedente non ritenga di mantenerle senza alcun onere a proprio carico; sarà tenuto inoltre al risarcimento degli eventuali danni;
- non cedere né sub-concedere, neppure parzialmente, l'area e/o bene oggetto di concessione;
- provvedere, a proprie spese, alle operazioni di manutenzione ordinaria e straordinaria dei beni e delle aree interessate nonché delle opere e degli impianti ivi presenti;

DURATA-RINNOVO-SUBENTRO:

- la presente concessione ha una durata di anni 19 (diciannove) decorrenti dalla data del presente Decreto e sarà rinnovabile, nei soli casi previsti dal Regolamento e con le modalità dal medesimo stabilite, a seguito di espressa istanza da presentarsi all'Amministrazione Concedente almeno 30 giorni prima della scadenza della concessione, ai sensi e con le modalità di cui all'articolo 14 del Regolamento;
- con il provvedimento di rinnovo della concessione sono ridefinite le condizioni e prescrizioni mediante il rilascio di un nuovo Decreto Dirigenziale;
- fino al rilascio della nuova concessione e solo qualora abbia presentato domanda di rinnovo nei termini il richiedente può continuare ad utilizzare l'area con le medesime modalità e condizioni della concessione in scadenza;
- la richiesta di subentro è presentata congiuntamente dal Concessionario e dall'interessato al subentro entro centottanta giorni dall'evento che ne è causa; resta fermo che gli obblighi del Concessionario perdureranno fino a che il nuovo soggetto subentrante non avrà sottoscritto il disciplinare di concessione;

REVOCA:

- l'Amministrazione Concedente può, con provvedimento motivato, revocare, sospendere o modificare, anche parzialmente, in qualsiasi momento la concessione, qualora intervengano ragioni di disciplina idraulica del corso d'acqua interessato o per sopravvenute o mutate esigenze di di pubblica utilità o di interesse pubblico, stabilendo l'eventuale indennizzo o i criteri per il suo riconoscimento; sono fatte salve le previsioni di legge per i miglioramenti ambientali costituiti;
- con la revoca parziale della concessione si concede al Concessionario la possibilità di continuare il rapporto, con un'adeguata riduzione del canone, proporzionale agli effetti del mancato godimento della porzione di demanio idrico revocato;

- la revoca della concessione è notificata al Concessionario con espresso atto con il quale gli è contestualmente assegnato un congruo termine per l'esecuzione dei lavori di rimozione dell'occupazione e per la rimessa in pristino dell'area e degli spazi occupati;
- il provvedimento di revoca interviene anche quando una domanda di concessione risulti incompatibile con una concessione, precedentemente rilasciata, per un'utilizzazione di minore rilevanza sotto il profilo del pubblico interesse;

DECADENZA:

- l'inadempimento da parte del Concessionario degli obblighi previsti dall'articolo 38 del Regolamento e ss.mm.ii, e dal presente decreto costituisce causa di revoca o decadenza, che si verifica in particolare nei casi di:
 - a) violazione delle disposizioni e prescrizioni contenute in disposizioni legislative, regolamentari o nel presente decreto di concessione
 - b) esecuzione dei lavori in difformità dal progetto autorizzato
 - c) non uso protratto per due anni delle aree e delle relative pertinenze
 - d) violazione del divieto di cessione o sub-concessione a terzi compresi gli enti pubblici
 - e) ragioni di disciplina idraulica del corso d'acqua interessato o ragioni di pubblica utilità o di pubblico interesse
- prima di dichiarare la decadenza con apposito decreto, la concedente assegnerà al Concessionario un termine, non inferiore a 30 giorni, entro il quale egli potrà presentare le proprie deduzioni;
- al Concessionario dichiarato decaduto non spetterà alcun rimborso sia per gli interventi/ opere eseguite, sia per le spese sostenute sia per il canone già pagato per l'anno di riferimento;
- fatte salve le eventuali sanzioni di cui all'art. 9 della L.R. 80/2015, il Concessionario decaduto è obbligato al rilascio dell'immobile e al rilascio delle aree ed al ripristino dei luoghi;

CESSAZIONE:

- alla cessazione della concessione, per decorrenza del termine di durata sopra indicato, revoca, rinuncia, decadenza, la concessione si risolve automaticamente col conseguente obbligo del Concessionario di ripristino dell'area e degli spazi occupati entro i termini assegnati;
- qualora il Concessionario non ottemperi a quanto sopra, si farà luogo all'esecuzione d'ufficio in danno del Concessionario, salvo che su istanza di questi l'Amministrazione concedente non ritenga di esonerarlo; nel qual caso il Concessionario non avrà diritto a compensi od indennizzi di sorta e fatta salva la facoltà della concedente di acquisire le opere al demanio, senza oneri per l'Amministrazione;
- il Concessionario è edotto che, in caso di accertata incompatibilità idraulica dei manufatti oggetto della presente concessione, ovvero dei manufatti ai quali risultano incorporati, ancorati o staffati, da parte dell'Autorità competente, gli stessi potranno essere oggetto di rimozione o adeguamento. In tal caso, il Concessionario si obbliga a rimuovere oppure adeguare i manufatti in concessione, a propria cura e spese, entro i termini stabiliti dall'Amministrazione concedente, con l'avvertenza che la mancata ottemperanza costituisce causa di decadenza della concessione;

SANZIONI:

- ai sensi dell'articolo 9, comma 1 della L.R. 80/2015, così come stata modificata da articolo 27 L.R. 70/2018, ove non diversamente sanzionate, le violazioni agli obblighi ed alle prescrizioni stabilite dal presente disciplinare di concessione comportano l'applicazione della sanzione amministrativa da euro 300,00 a euro 3.000,00;
- fermo restando quanto previsto dagli articoli 27 e 35 del decreto del Presidente della Repubblica 6 giugno 2001, n. 380 (Testo unico delle disposizioni legislative e regolamentari in materia edilizia), le violazioni che alterano lo stato dei luoghi con pregiudizio del regime idraulico, fatte salve le sanzioni penali, sono punite con sanzione pecuniaria da euro 2.000,00 a euro 20.000,00;

ULTERIORI OBBLIGHI DEL CONCESSIONARIO:

Il Concessionario inoltre:

- rimane il solo ed unico responsabile agli effetti del risarcimento di tutti i danni che fossero arrecati alla proprietà privata, a cose o persone per effetto di quanto autorizzato e comunque tenendo indenne la Regione Toscana da qualsiasi responsabilità, anche giudiziale, per eventuali danni, reclami o molestie che potessero derivare dai lavori in argomento;
- è obbligato, ai sensi dell'art. 2 del R.D. n.523/1904, ad eseguire a proprie spese e non appena ricevutane intimazione, tutte quelle varianti e modifiche, compresa anche l'eventuale demolizione delle opere stesse e la messa in pristino dello stato dei luoghi, che a giudizio insindacabile dell'Autorità idraulica, si rendessero necessarie per garantire il buon regime idraulico o in seguito all'accertamento di effetti dannosi delle opere stesse o per le variate condizioni del corso d'acqua o per ogni altro pubblico interesse che potesse sopravvenire;
- dovrà provvedere a ripristinare tempestivamente qualsiasi danno o guasto causato alle opere idrauliche ed al corso d'acqua in generale per effetto della presente autorizzazione, in conformità alle prescrizioni che saranno impartite dalla competente Autorità idraulica;
- è tenuto all'osservanza delle disposizioni del R.D. 523/1904 sulle opere idrauliche nonché delle prescrizioni legislative e regolamentari vigenti, quali quelle concernenti la tutela delle acque pubbliche, dell'agricoltura, della fauna ittica, dell'industria, dell'igiene e della pubblica incolumità;

CANONE-CAUZIONE-IMPOSTA REGIONALE:

- ai sensi delle norme vigenti in materia di infrastrutture di comunicazione elettronica, ed in particolare del D.Lgs. 259/2003, come specificato nella sentenza della Corte di Cassazione 14788/2014, la società richiedente è esente dal pagamento del canone annuo, dalla costituzione della cauzione e dalla corresponsione dell'imposta regionale;
- per quanto non espressamente previsto dal presente decreto di concessione si applicano le vigenti disposizioni, di legge e di regolamento, statali e regionali, ed in particolare il Codice Civile, la normativa concernente il buon regime delle acque, nonché l'igiene e la sicurezza pubblica, l'edilizia e l'urbanistica vigenti nel territorio dove i beni sono ubicati;

RILEVATO che l'inosservanza delle condizioni e prescrizioni cui è vincolato il presente provvedimento, al pari dell'inosservanza delle norme contenute nel Capo VII del R.D. 523/1904, comporterà denuncia all'Autorità Giudiziaria ai sensi dell'art. 374 della L. 2248/1865 allegato F, oltre le sanzioni di cui all'art. 9 della L.R. 80/2015,

DECRETA

1. il rilascio a Open Fiber S.p.A., c.f. 09320630966, con sede legale in Via Luisa Battistotti Sassi, n. 11 nel Comune di Milano (MI), della concessione per i lavori di realizzazione, posa in opera e manutenzione di cavi in fibra ottica nel Comune di Calcinaia (PI) relativamente a vari attraversamenti e parallelismi del corso d'acqua tombato senza nome (BV8309), del corso d'acqua tombato Antifosso di Arnaccio (BV8254) e del Fiume Arno (BV7781), così come descritti negli elaborati depositati agli atti di questo Settore;
2. di autorizzare, ai soli fini idraulici ai sensi e per gli effetti dell'art.2, comma 1, lettera i) e lettera n) della L.R. 80/2015 e degli artt. 93, 95, 97 e 98 del R.D. 523/1904, l'esecuzione delle opere, così come descritte e rappresentate negli elaborati sopra elencati, necessarie alla realizzazione, posa in opera e manutenzione di cavi in fibra ottica nel Comune di Calcinaia (PI) relativamente a vari attraversamenti e parallelismi del corso d'acqua tombato senza nome (BV8309), del corso d'acqua tombato Antifosso di Arnaccio (BV8254) e del Fiume Arno (BV7781). Il destinatario è tenuto a munirsi di tutti gli ulteriori titoli abilitativi e atti di assenso previsti dalle leggi vigenti);
3. che la realizzazione delle opere sia sottoposta alle prescrizioni tecniche e generali individuate in premessa;

4. che gli obblighi derivanti dalla presente concessione sono regolati come stabilito nel presente decreto di concessione;
 5. che la presente concessione avrà la durata di anni 19 (diciannove), decorrenti dalla data del presente decreto di concessione, secondo le condizioni e le clausole sopra espresse;
 6. che la concessione di cui al presente atto è rilasciata ai soli fini di tutela delle opere idrauliche e del buon regime delle acque pubbliche, giusto l'art. 2 del R.D. 523/1904, e pertanto fa salvi e impregiudicati i diritti di terzi;
 7. di dare atto che, ai sensi dell'art. 93 del D.Lgs. 01/08/2003, n. 259 "Codice delle comunicazioni elettroniche", la concessione del demanio idrico necessario per i lavori di che trattasi è rilasciata a titolo gratuito;
 8. che il richiedente è a conoscenza che, ferme restando le vigenti disposizioni urbanistiche del Comune interessato, in assenza della presente concessione non possono iniziare i lavori.
 9. di trasmettere per via telematica il presente provvedimento al Richiedente.
- Avverso il presente provvedimento è ammesso ricorso nei confronti dell'Autorità Giudiziaria competente nei termini di legge.

IL DIRIGENTE



REGIONE TOSCANA

DIREZIONE DIFESA DEL SUOLO E PROTEZIONE CIVILE

SETTORE GENIO CIVILE VALDARNO INFERIORE

Responsabile di settore Enzo DI CARLO

Incarico: Ordine di Servizio artt. 4bis, 7 e 9 L.R. 1/2009 n. 691 del 13-09-2024

Decreto soggetto a verifica di cui all'art. 7 del disciplinare di controllo ai sensi della DGR n. 521/2024

Numero adozione: 21968 - Data adozione: 02/10/2024

Oggetto: Pratica SIDIT n. 1424/2024. Procedimento n. 2361/2024. Codice locale LI8830. GCVI-Acque. Concessione di derivazione di acque pubbliche sotterranee nel territorio del Comune di ROSIGNANO MARITTIMO (LI). Richiedente: A.S.A S.p.A..

Il presente atto è pubblicato sul BURT ai sensi degli articoli 4, 5 e 5 bis della l.r. 23/2007 e sulla banca dati degli atti amministrativi della Giunta regionale ai sensi dell'art.18 della l.r. 23/2007. E' escluso dalla pubblicazione l'allegato A nel rispetto dei limiti alla trasparenza posti dalla normativa statale.

Data certificazione e pubblicazione in banca dati ai sensi L.R. 23/2007 e ss.mm.: 02/10/2024

Documento informatico firmato digitalmente ai sensi del testo unico D.P.R. 28 dicembre 2000,n. 445, del D.Lgs. 7 marzo 2005, n. 82 e norme collegate, il quale sostituisce il testo cartaceo e la firma autografa.

Numero interno di proposta: 2024AD024651

IL DIRIGENTE

Vista la legge del 07/08/1990, n. 241, “Nuove norme del procedimento amministrativo” e smi;

Visto il R.D. del 11/12/1933, n. 1775, “Testo unico delle disposizioni di legge sulle acque e impianti elettrici”;

Visto il D.P.R. del 18/12/1999, n. 238, “Regolamento recante norme per l'attuazione di talune disposizioni della legge 5 gennaio 1994, n. 36, in materia di risorse idriche.”;

Visto il D.Lgs del 12/07/1993, n.275, “Riordino in materia di concessione di acque pubbliche”, e in particolare l’art.9;

Visto il D. Lgs del 03/04/2006, n. 152, “Norme in materia ambientale” e smi, e in particolare gli artt. 95 e 96;

Vista la Deliberazione del Consiglio della Regione Toscana del 25/01/2005, n. 6, “Approvazione del piano di tutela delle acque della Toscana”;

Vista la D.G.R.T. n. 269/2009 che recepisce la decisione n. 2 del 16/02/2007 del Comitato Tecnico di Bacino Toscana Costa, relativa all’individuazione dei corpi idrici a criticità e alla valutazione delle disponibilità della risorsa per corpi idrici omogenei con conseguenti limiti d’uso in riferimento all’obiettivo di equilibrio del bilancio idrico, con la quale si definiscono tra l’altro i criteri per il rilascio delle concessioni, per l’utilizzo di acqua pubblica, da parte delle Autorità competenti;

Vista la L.R. del 28/12/2015, n. 80, “Norme in materia di difesa del suolo, tutela delle risorse idriche e tutela della costa e degli abitati costieri”;

Vista la D.G.R.T. del 23/02/2016, n. 122, per il subentro nei procedimenti, ai sensi dell’art. 11 bis comma 2 della L.R. 22/2015, in materia di difesa del suolo;

Vista la D.G.R.T. del 16/03/2016, n. 194, “Concessioni di acque pubbliche e di aree del demanio fluviale. Approvazione degli schemi tipo di disciplinare, come da DGR 29 Dicembre 2015 n.1341, ed ulteriori disposizioni per l’istruttoria ed il rilascio”;

Vista la D.G.R.T. del 01/08/2016, n. 815, “Regolamento di attuazione dell’articolo 11 della legge regionale 28 dicembre 2015 n.80 (Disposizioni per l'utilizzo razionale della risorsa idrica e per la disciplina dei procedimenti di rilascio dei titoli concessori e autorizzatori per l'uso dell'acqua). Approvazione definitiva”;

Visto il D.P.G.R.T. del 21/04/2015 n. 51/R/2015, “Regolamento di attuazione dell’articolo 11, comma 1, lettere e) ed f) della legge regionale 28 dicembre 2015, n. 80 (Norme in materia di difesa del suolo, tutela della risorsa idrica e tutela della costa e degli abitati costieri). Disciplina degli obblighi di misurazione delle portate e dei volumi dei prelievi e delle restituzioni di acqua pubblica e delle modalità di trasmissione dei risultati delle misurazioni”;

Visto il D.P.G.R.T. del 16/08/2016, n. 61/R/2016, “Regolamento di attuazione dell’articolo 11, commi 1 e 2, della legge regionale 28 dicembre 2015, n. 80 (Norme in materia di difesa del suolo, tutela delle risorse idriche e tutela della costa e degli abitati costieri) recante disposizioni per l'utilizzo razionale della risorsa idrica e per la disciplina dei procedimenti di rilascio dei titoli concessori e autorizzatori per l'uso di acqua. Modifiche al d.p.g.r. 51/R/2015”, così come modificato dalla D.G.R. n. 830 del 31/07/2017;

Vista la D.G.R.T. del 31/07/2017, n. 830, “Norme per il razionale utilizzo della risorsa idrica, per la

semplificazione ed il coordinamento dei procedimenti di rilascio dei titoli concessori e autorizzatori per l'uso delle acque pubbliche e per la determinazione dei canoni di concessione. Modifiche al d.p.g.r. 61/R/2016 e al d.p.g.r. 51/R/2015”;

Vista la D.G.R.T del 07/08/2017, n. 889, “Delibera di determinazione dei canoni sulle utilizzazioni delle Acque Pubbliche” e la D.G.R.T. del 23/10/2023, n. 1208, “Aggiornamento per l'annualità 2023 dei canoni di concessione per l'uso di acqua e degli indennizzi tenendo conto di quanto previsto dal Documento di Economia e Finanza (NADEF) in merito al "tasso di inflazione programmata (TIP)" del 4,3%”;

Vista la deliberazione n. 3 del 14/12/2017 dell’Autorità di bacino distrettuale dell’Appennino Settentrionale, avente ad oggetto l’adozione della “Direttiva per la valutazione ambientale ex ante delle derivazioni idriche in relazione agli obiettivi di qualità ambientale definiti dal Piano di gestione del distretto idrografico dell’Appennino Settentrionale” e successivi aggiornamenti;

Vista la L.R. del 19/03/2015, n. 30, “Norme per la conservazione e la valorizzazione del patrimonio naturalistico - ambientale regionale. Modifiche alla L. 24/1994, alla L.R. 65/1997, alla L.R. 24/2000 ed alla L.R. 10/2010” ;

Vista la D.G.R.T. del 21/01/2019, n. 58, “Indirizzi di prima applicazione per la valutazione ambientale ex ante delle derivazioni idriche e l’individuazione del deflusso ecologico in relazione agli obiettivi di qualità ambientale definiti dai Piani di gestione delle acque delle autorità di distretto idrografico ricadenti nel territorio della Regione Toscana”;

RICHIAMATA la D.G.R.T. n.1551 del 27/12/2022, così come modificata dalla D.G.R.T. n. 326 del 27/03/2023, “Accordo di semplificazione, ai sensi dell’art. 11 della Legge 241/1990 e degli articoli 9 e 10 della L.R. n.57/2017, con A.S.A. S.p.A. sulle utenze di acque pubbliche. Modifica Delibera Giunta Regionale 1551/2022.” e recante in allegato A: “Accordo di semplificazione ai sensi dell’art. 11 della L. 241/90 e degli articoli 9 e 10 della L.R. 57/2017”, tra Regione Toscana - Direzione Difesa del Suolo e Protezione Civile e Azienda Servizi Ambientali S.p.A.;

PRESO ATTO della sottoscrizione dell’accordo di cui sopra, avvenuta in data 01/06/2023;

Vista l’istanza unica, presentata secondo le modalità di cui all’art. 4 dell’allegato A alla su richiamata delibera e acquisita al protocollo della Regione Toscana con numero 325452 del 5 luglio 2023, della Società Azienda Servizi Ambientali S.p.A., con sede legale in via del Gazometro 9, 57122 Livorno, codice fiscale e Partita IVA 01177760491, con la quale viene chiesta, tra le altre, la concessione per la derivazione di acqua pubblica sotterranea ad uso civile e potabile, pratica Sidit 1424/2024 – Procedimento n. 2361/2024, LI8830;

Visto che l’emungimento interessa 16 pozzi esistenti, aventi le caratteristiche riportate nella seguente tabella:

id. punto di prelievo	codice origine gestore	descrizione impianto	g.boaga EST [m]	g.boaga NORD [m]	Fg	Pt	portata punto di prelievo [l/s]	portata punto di prelievo [m3/anno]	profondità [m]	Diametro [mm]
8.830	ACAP0002D0000135	PZ CAPRIOLI 1	1619859,62	4804693,16	89	106	2,06	65043,00	35	400
14.303	ACAP0002D0000133	PZ CAPRIOLI 2 BIS	1619781,39	4804614,78	89	8	2,06	65043,00	35	315
8.828	ACAP0002D0000132	PZ CAPRIOLI 3	1619700,21	4804657,13	87	55	2,06	65043,00	35	350
8.834	ACAP0002D000012B	PZ MIGLIARINO 0	1620939,14	4805885,11	88	327	2,06	65043,00	50	250
8.835	ACAP0002D000012C	PZ MIGLIARINO 1	1620755,31	4805762,73	88	308	2,06	65043,00	27	260
8.836	ACAP0002D000012D	PZ MIGLIARINO 2	1620164,68	4805543,99	88	323	2,06	65043,00	34	350
8.831	ACAP0002D000012F	PZ PIETRICCI 1	1619951,08	4805285,25	88	309	2,06	65043,00	42	400
8.832	ACAP0002D0000130	PZ PIETRICCI 2	1619892,14	4805160,00	88	304	2,06	65043,00	43	400
8.833	ACAP0002D0000131	PZ PIETRICCI 3	1619962,39	4804988,24	88	303	2,06	65043,00	30	400
9.123	ACAP0002D0000127	PZ SAT1	1620931,50	4805840,02	84		2,06	65043,00	11	250
5.135	ACAP0002D0000128	PZ SAT2	1620880,17	4805981,58	84	356	2,06	65043,00	14	250
5.149	ACAP0002D0000129	PZ SAT3	1620835,07	4806074,94	84	330	2,06	65043,00	15	250
5.147	ACAP0002D000012A	PZ SAT4	1620801,95	4805861,67	84	352	2,06	65043,00	27	250
5.148	ACAP0002D0000138	PZ SAT5	1620809,80	4804731,17	89	105	2,06	65043,00	30	250
8.837	ACAP0002D0000136	PZ STECCAIA 1	1619617,11	4804912,50	83	92	2,06	65043,00	43	400
8.838	ACAP0002D0000137	PZ STECCAIA 2	1619564,81	4804777,11	87	105	2,06	65043,00	39	400

Considerato che il volume annuale previsto in concessione, date le caratteristiche della struttura, è di 1040688 (Un milione quarantamilaseicentoottantotto) metri cubi; la portata media di concessione su cui calcolare il canone è pari a 33 (Trentatrè) l/s medi annui;

Considerato che l'acqua così prelevata viene concessa ad uso potabile, per alimentare la rete idrica relativa a ACQUEDOTTO DI ROSIGNANO MARITTIMO;

Visto il parere favorevole della Autorità di Bacino Distrettuale dell'Appennino Settentrionale ricevuto con Prot. n. 447389 del 02/10/2023, per il quantitativo annuo massimo richiesto;

Valutata la compatibilità del prelievo previsto ai sensi della Direttiva Derivazioni della Autorità di Bacino Distrettuale dell'Appennino Settentrionale approvata in Conferenza Istituzionale Permanente, con Delibera n. 3 del 14/12/2017, pubblicata sulla G.U. n. 43 del 21/2/2018;

Visto che il prelievo in oggetto si trova così collocato nei confronti di aree protette di cui alla LR 30/2015 art. 88: "pozzi a valle dell'area protetta" è quindi possibile escludere il presente intervento dalle procedure di VINCA o Screening di VINCA;

Dato atto che è stata acquisita agli atti del settore la dichiarazione sostitutiva, resa ai sensi dell'articolo 46 e dell'articolo 47 del Decreto del Presidente della Repubblica 28/12/2000, n. 445, attestante l'assenza delle cause di divieto, di decadenza o di sospensione previste dall'articolo 67 del Decreto Legislativo 06/09/2011, n. 159, sottoscritta in data 13/09/2024 dal rappresentante legale della società;

Visto il disciplinare, denominato Allegato A, contenente gli obblighi e le condizioni cui è vincolato il rapporto di concessione di derivazione di acqua pubblica, redatto in conformità allo schema approvato con D.G.R. n. 194 del 16/03/2016, firmato digitalmente in data 09/09/2024 dal legale rappresentante della ditta richiedente, allegato al presente atto e che ne costituisce parte integrante e sostanziale;

Considerato che il richiedente ha corrisposto gli importi dei seguenti pagamenti:

- contestualmente al deposito dell'istanza, ai sensi del combinato disposto dagli art. 4 e 8 dell'Accordo, le spese d'istruttoria, pari a € 1000,00, mediante bonifico sul c/c bancario intestato a Regione Toscana, IBAN: IT41X0760102800001031581018, effettuato in data 27/06/2023;
- marca da bollo di € 16,00 annullata per la presentazione dell'istanza unica in data 08/07/2024, con identificativo: 01230458527578;
- il canone per l'anno 2023 corrisposto entro i termini, come canone provvisorio, in un'unica soluzione con gli altri canoni, così come richiesto con nota prot. 0172745 del 15/03/2024;
- il contributo idrografico pari a € 245,47, corrisposto per mezzo di bonifico bancario su conto corrente intestato a Regione Toscana, IBAN: IT41X0760102800001031581018, in data 06/09/2024;
- il deposito cauzionale pari a € 6873,23, corrisposto per mezzo di bonifico bancario su conto corrente intestato a Regione Toscana, IBAN: IT41X0760102800001031581018, in data 15/08/2024;
- il bollo per l'emissione del presente atto comprensivo di disciplinare, ai sensi del D.P.R. 642/72 ss.mm.ii., pari a € 32,00, corrisposto mediante l'annullamento di n. 2 marche da bollo, con identificativi: 01230458527374 e 01230458527501, del 08/07/2024;

Dato atto che a seguito dell'esperita istruttoria non sono emersi ulteriori elementi volti a determinare un provvedimento di diniego al rilascio dell'atto di concessione demaniale idrica;

Dato atto che il Responsabile del Procedimento è il titolare di incarico di Elevata Qualificazione del settore Genio Civile Valdarno Inferiore;

Accertata la regolarità tecnica attestante la correttezza dell'azione amministrativa del presente atto che con la sottoscrizione dello stesso viene attestata;

Dichiarata l'assenza di conflitto di interessi da parte del Dirigente sottoscrittore, ai sensi dell'art. 6 bis della L. 7 agosto 1990, n. 241, introdotto dalla L. 6 novembre 2012, n. 190;

Tutto ciò premesso e considerato

DECRETA

1. di rilasciare alla società "Azienda Servizi Ambientali S.p.A.", C.F./P.I.: 01177760491, con sede legale in via del Gazometro 9, 57122 Livorno, la Concessione demaniale idrica per la derivazione di acque pubbliche sotterranee mediante 16 pozzi esistenti, ubicati nel territorio del Comune di ROSIGNANO MARITTIMO (LI), località Saracino, precisamente nel luogo e secondo le modalità di presa, già indicati nella tabella in premessa e riportate nell'art.1 del disciplinare, denominato Allegato A, parte integrante e sostanziale del presente atto;
2. di stabilire che l'esercizio della derivazione di acque pubbliche sarà conforme al contenuto degli elaborati progettuali presentati a corredo dell'istanza e avverrà secondo le prescrizioni contenute nel suddetto disciplinare, redatto in conformità allo schema approvato con D.G.R. n. 194 del 16/03/2016, sottoscritto dal richiedente in data 09/09/2024; in particolare sono stabilite le seguenti condizioni:
 - il volume annuale concesso è di 1040688 (Un milione quarantamilaseicentottantotto) metri cubi ad uso potabile;
 - la portata media di concessione su cui calcolare il canone è pari a 33 (Trentatré) l/s medi annui;
 - il periodo di utilizzo dell'acqua è compreso dal 1 Gennaio al 31 Dicembre (estremi inclusi) di ogni anno e la durata della concessione è stabilita in anni 15 (Quindici) dalla data del presente atto;
3. di dare atto che, per ogni effetto di legge, il richiedente elegge il proprio domicilio presso la propria sede legale.
4. La Regione Toscana resta sollevata da ogni onere e responsabilità in dipendenza dell'attingimento, inclusi gli eventuali danni verso terzi e qualsiasi altro danno si possa verificare, durante l'esercizio della derivazione, alle persone ed alla proprietà pubblica e privata, che saranno in ogni caso posti a carico del Concessionario.
5. L'utilizzazione di acque destinate al consumo umano è concessa nel rispetto delle norme di tutela previste dalla normativa vigente. Il concessionario è responsabile per il rispetto di tali norme, con particolare riferimento al giudizio di idoneità all'uso potabile, reso dalla competente Autorità sanitaria ai sensi del d.lgs. n. 31/2001.
6. Il presente atto è trasmesso al richiedente.

Avverso il presente provvedimento è ammesso ricorso nei confronti dell'autorità giudiziaria competente nei termini di legge.

IL DIRIGENTE

Allegati n. 1

A

DISCIPLINARE

0e8f51c35c837ee54dcd43aa21e0a2442b72eb9327695dbee77375a69b4f5428



REGIONE TOSCANA

DIREZIONE DIFESA DEL SUOLO E PROTEZIONE CIVILE

SETTORE GENIO CIVILE TOSCANA SUD

Responsabile di settore Renzo RICCIARDI

Incarico: DECR. DIRIG. CENTRO DIREZIONALE n. 10159 del 14-05-2024

Decreto soggetto a verifica di cui all'art. 7 del disciplinare di controllo ai sensi della DGR n. 521/2024

Numero adozione: 21983 - Data adozione: 01/10/2024

Oggetto: Pratica SiDIT n. 4113/2019 (Proc. n. 4707/2024) - L.R. 50/2021, art. 3, comma 1, lett. b) - Concessione per l'utilizzo del demanio idrico per un attraversamento del fiume Ombrone (TS63529), con condotta idrica staffata al traliccio esistente (tip. 11), in località Grancia nel comune di Grosseto. Concessionario: Acquedotto del Fiora S.p.A.

Il presente atto è pubblicato sul BURT ai sensi degli articoli 4, 5 e 5 bis della l.r. 23/2007 e sulla banca dati degli atti amministrativi della Giunta regionale ai sensi dell'art.18 della l.r. 23/2007.

Data certificazione e pubblicazione in banca dati ai sensi L.R. 23/2007 e ss.mm.: 02/10/2024

Documento informatico firmato digitalmente ai sensi del testo unico D.P.R. 28 dicembre 2000, n. 445, del D.Lgs. 7 marzo 2005, n. 82 e norme collegate, il quale sostituisce il testo cartaceo e la firma autografa.

Numero interno di proposta: 2024AD024636

IL DIRIGENTE

VISTI gli artt. 93, 95, 97 e 98 del R.D. 523/1904 “Testo unico delle disposizioni di legge intorno alle opere idrauliche delle diverse categorie”;

VISTO l'art. 1, comma 1, della L.R. n. 2/1971, che ha istituito l'imposta regionale sulle concessioni statali per l'occupazione e l'uso dei beni del demanio e del patrimonio indisponibile dello Stato, situati nell'ambito della Regione, attualmente commisurata al 50% del canone di concessione dei beni del demanio idrico e delle relative aree, il cui versamento deve essere effettuato entro il 31 dicembre dell'anno in cui deve essere versato il canone di concessione;

VISTA la Legge 241/1990 e ss.mm.ii., “Nuove norme in materia di procedimento amministrativo e di diritto di accesso ai documenti amministrativi”;

VISTA la L. 37/1994 “Norme per la tutela ambientale delle aree demaniali dei fiumi, torrenti, laghi e altre acque pubbliche”;

VISTO il D.Lgs n. 112 del 31/03/1998 "Conferimento di funzioni e compiti amministrativi dello Stato alle regioni ed agli enti locali, in attuazione del capo I della legge 15 marzo 1997, n. 59”;

VISTA la L.R. 23 luglio 2009 n. 40 “Norme sul procedimento amministrativo, per la semplificazione e la trasparenza dell'attività amministrativa”;

VISTA la L.R. 79/2012 “Nuova disciplina in materia di consorzi di bonifica. Modifiche alla l.r. 69/2008 e alla l.r. 91/1998. Abrogazione della l.r. 34/1994”;

VISTA la D.C.R.T. n. 57 del 11/06/2013 “Individuazione del reticolo idrografico e di gestione ai sensi dell'articolo 22, comma 1, lettera e), della legge regionale 27 dicembre 2012, n. 79 (Nuova disciplina in materia di consorzi di bonifica. Modifiche alla l.r. 69/2008 e alla l.r. 91/1998. Abrogazione della l.r. 34/1994)”;

VISTA la L.R. 22/2015 “Riordino delle funzioni provinciali e attuazione della legge 7 aprile 2014, n. 56”, che dispone in ordine al trasferimento alla Regione Toscana della gestione del demanio idrico e dell'introito dei relativi proventi;

VISTA la L.R. 30/2015 “Norme per la conservazione e la valorizzazione del patrimonio naturalistico - ambientale regionale. Modifiche alla l.r. 24/1994, alla l.r. 65/1997, alla l.r. 24/2000 ed alla l.r. 10/2010”;

VISTA la L.R. 80/2015 "Norme in materia di difesa del suolo, tutela delle risorse idriche e tutela della costa e degli abitati costieri", ed in particolare l'art. 2, lett. i);

VISTO il Decreto Dirigenziale n. 463 del 12/02/2016 con il quale si approva lo schema del decreto di concessione delle aree demaniali;

VISTO il Decreto del Presidente della Giunta Regionale Toscana n. 60/R del 12/08/2016 “Regolamento in attuazione dell'art. 5 della LR 80/2015, recante disciplina per il rilascio delle concessioni per l'utilizzo del demanio idrico e criteri per la determinazione dei canoni.”, in seguito “Regolamento”;

VISTA la L.R. 77/2016 “Disposizioni urgenti in materia di concessioni del demanio idrico”, che stabilisce particolari modalità e requisiti per regolarizzare le utilizzazioni demaniali prive di atto di

concessione valido al momento del subentro della Regione Toscana nella competenza della gestione amministrativa del demanio idrico;

VISTA la Delibera della Giunta Regionale n. 1138 del 15/11/2016 “Determinazione dei canoni per l’uso demanio idrico – revoca della D.G.R.T. n. 813/2016”, con la quale sono stati determinati i canoni di concessione per l’anno 2016;

VISTA la Delibera della Giunta Regionale n. 888 del 07/08/2017 avente ad oggetto “Determinazione dei canoni per l’uso del Demanio Idrico – revoca della D.G.R.T. n.1138 del 15/11/2016” con cui sono stati rideterminati sia i canoni da applicare alla varie tipologie di concessioni per l’utilizzo delle aree demaniali, sia i nuovi importi per quanto concerne gli oneri istruttori oltre alle modalità di pagamento e riscossione;

VISTA la Delibera della Giunta Regionale n. 1414 del 17/12/2018 con la quale si introducono alcune modifiche nell’applicazione dei canoni di specifiche occupazioni demaniali e si confermano, per il resto, i canoni per l’uso del demanio idrico fissati dalla precedente D.G.R.T. 888/2017;

VISTA la L.R. 41/2018 “Disposizioni in materia di rischio di alluvioni e di tutela dei corsi d’acqua in attuazione del decreto legislativo 23 febbraio 2010, n. 49 (Attuazione della direttiva 2007/60/CE relativa alla valutazione e alla gestione dei rischi di alluvioni). Modifiche alla l.r. 80/2015 e alla l.r. 65/2014”;

VISTO il Decreto del Presidente della Giunta Regionale 25 luglio 2018, n. 42/R “Regolamento per lo svolgimento delle attività di polizia idraulica, polizia delle acque, e servizio di piena, in attuazione dell’articolo 5 della legge regionale 28 dicembre 2015, n. 80 (Norme in materia di difesa del suolo, tutela delle risorse idrica e tutela della costa e degli abitati costieri)”;

VISTI gli articoli n. 12, c. 1, della L.R. 57/2017, n. 5 della L.R. 74/18 e n. 1 della L.R. 93/2020, che riducono del 100% l’imposta di cui alla L.R. 2/1971 suddetta, rispettivamente nel biennio 2017-2018, nel 2019 e nel 2020;

VISTI gli articoli 2 della L.R. 93/2020 e 7 della L.R. 50/2021, con i quali si dispone la rinuncia all’applicazione dell’aggiornamento sulla base del tasso di inflazione programmato rispettivamente ai canoni di concessione delle annualità 2019, 2020 e 2021;

VISTA la L.R. 24 dicembre 2021, n. 50 “Ulteriori disposizioni urgenti in materia di occupazioni del demanio idrico da parte dei gestori del servizio idrico integrato. Modifiche alla l.r. 77/2016”;

VISTO l’Accordo sostitutivo di provvedimenti concessori relativi ad occupazioni del demanio idrico ad opera di impianti e reti di approvvigionamento idropotabile gestite dalla Società Acquedotto del Fiora S.p.A., sottoscritto in data 29/12/2021;

VISTA la Delibera della Giunta Regionale n. 1219 del 02/11/2022 “Aggiornamento dei canoni e degli indennizzi del demanio idrico al tasso di inflazione programmata per l’annualità 2022, ai sensi dell’articolo 6, comma 2 della L.R. 28 dicembre 2015 n. 80”, con la quale si stabilisce che per l’annualità 2022 l’aggiornamento dei canoni di concessione e degli indennizzi sia fatto al tasso di inflazione del 7,1%;

VISTA la Delibera della Giunta Regionale n. 1555 del 27/12/2022 “Aggiornamento dei canoni per l’uso del demanio idrico ai sensi della l.r. n. 80/2015 e del d.p.g.r. n. 60/R/2016”;

VISTA la deliberazione del Consiglio Regionale 23 aprile 2024, n. 25 “Modifiche al reticolo idrografico e di gestione di cui alla legge regionale 27 dicembre 2012, n. 79, approvato con deliberazione del Consiglio regionale 11 luglio 2023, n. 55”;

PRESO ATTO che, con determinazione dirigenziale n. 526 del 03/03/2015, la Provincia di Grosseto ha rilasciato a Acquedotto del Fiora S.p.A. l'autorizzazione al rifacimento dell'attraversamento con condotta idrica del fiume Ombrone, con posizionamento della tubazione in subalveo, in località Grancia nel comune di Grosseto;

VISTA l'istanza presentata da Acquedotto del Fiora S.p.A. (in seguito anche "il Richiedente"), con sede legale in Grosseto, via Gaetano Mameli n. 10, C.F. e P. IVA 00304790538, acquisita agli atti di questo Settore con prot. n. 0410744 del 27/10/2022

VISTA la richiesta di integrazioni, trasmessa con prot. n. 412930 del 28/10/2022, e la risposta acquisita agli atti con prot. 0473686 del 06/12/2022, successivamente sostituita con la nota prot. n. 0510827 del 29/12/2022, con allegata la dichiarazione asseverata in formato digitale resa per un attraversamento con condotta idrica del fiume Ombrone (TS63529), mediante staffaggio al traliccio esistente, in località Grancia nel comune di Grosseto;

DATO ATTO che il fiume Ombrone (TS63529), riportato nel Reticolo Idrografico e di Gestione del Territorio Toscano di cui alla L.R.T. 79/2012, risulta acqua pubblica ai sensi del D.C.R.T. 57/2013 e ss.mm.ii.;

DATO ATTO che i lavori oggetto della determinazione dirigenziale n. 526 del 03/03/2015 della Provincia di Grosseto non sono stati realizzati, e che dalla dichiarazione asseverata risulta che l'attraversamento oggetto della presente concessione avviene mediante staffaggio al traliccio esistente;

DATO ATTO che la documentazione agli atti del procedimento descrive le caratteristiche più significative dell'opera con evidenziata l'area demaniale impegnata e la sussistenza dei presupposti di legge per l'occupazione di tale area;

PRESO ATTO che il Richiedente assevera che l'opera:

- non altera il buon regime delle acque;
- non interferisce con esigenze di regimazione idraulica, accessibilità e manutenzione del corso d'acqua ed è compatibile con la presenza di opere idrauliche;
- non interferisce con la stabilità del fondo e delle sponde del corso d'acqua;
- non aggrava il rischio in altre aree derivante dalla realizzazione dell'intervento;
- non aggrava il rischio per le persone;

DATO ATTO che la concessione richiesta comporta l'occupazione del demanio idrico, individuata nell'elaborato cartografico allegato al presente decreto sotto la lettera "A", quale parte integrante e sostanziale;

DATO ATTO che la suddetta opera rientra nella fattispecie prevista dall'art. 3, comma 1, lett. b), L.R. 50/2021 ("occupazioni del demanio rientranti nelle fattispecie di cui all'articolo 1, comma 1, della legge regionale 11 novembre 2016, n. 77") e dell'art. 2, lett. b), dell'Accordo sostitutivo di provvedimenti concessori sopra richiamato;

DATO ATTO che la presente concessione, ai sensi dell'art. 4, comma 4, L.R. 50/2021, può essere rilasciata con procedura semplificata e con assegnazione diretta ai sensi dell'art. 13, comma 1, lettera c) del Regolamento, senza procedura in concorrenza;

RICORDATO che, ai sensi dell'art. 24, comma 6, del Regolamento, la concessione possa essere accordata senza il disciplinare, dando atto che il presente decreto contiene gli elementi essenziali e le clausole che regolano il rapporto giuridico tra Amministrazione concedente e Concessionario;

DATO ATTO che, ai sensi dell'art. 22 del Regolamento, il Concessionario si obbliga a:

- a) assumere la custodia dell'area demaniale in concessione, oltreché delle opere realizzate, mantenendole in buono stato, preservandole dal pericolo di distruzione o danneggiamento, salvaguardandole da intrusioni e manomissioni da parte di soggetti non autorizzati;
- b) consentire l'accesso al personale di vigilanza incaricato dalla Concedente, che potrà in ogni momento effettuare verifiche per accertare lo stato di manutenzione dell'area e impartire l'ordine di effettuare gli interventi eventualmente necessari, ad insindacabile giudizio della Concedente, per garantire il buon regime delle acque; consentire, inoltre, l'accesso al personale del consorzio di bonifica di riferimento per espletare le attività manutentive di competenza;
- c) sollevare fin d'ora la Concedente da ogni onere e responsabilità per qualsiasi danno derivante alle persone ed alla proprietà pubblica e privata a seguito di inadeguata manutenzione o di inadeguata custodia del bene demaniale in concessione, assumendosi gli oneri del risarcimento
- d) rispettare le leggi ed i regolamenti ed ordinamenti di polizia urbana e di pubblica sicurezza, nonché la normativa in materia di polizia delle acque contenuta nel R.D. 523/1904 e nel R.D. 1775/1933, tenendo fin d'ora indenne la Concedente da ogni conseguenza determinata dalla inosservanza di essi;
- e) non mutare la destinazione del bene in concessione, né apportarvi aggiunte, innovazioni o altro senza la preventiva autorizzazione della Concedente, prendendo atto che tutte le opere addizionali e di miglioria autorizzate resteranno acquisite al demanio senza che il Concessionario possa avere diritto a rimborsi o indennizzi e che qualora il Concessionario esegua le predette opere senza autorizzazione sarà tenuto alla rimessa in pristino, a propria cura e spese, salvo che la Concedente non ritenga di mantenerle senza alcun onere a proprio carico; sarà tenuto inoltre al risarcimento degli eventuali danni;
- f) assumersi gli oneri di qualsiasi natura gravanti sul bene, ivi compresi gli oneri tributari;
- g) non cedere né sub concedere, anche parzialmente, il bene oggetto di concessione;
- h) assumere gli oneri di manutenzione ordinaria e straordinaria dei beni e delle aree demaniali interessate, nonché delle opere e degli impianti ivi presenti;
- i) tenere indenne la Concedente dalle spese necessarie per le opere di sistemazione delle aree pubbliche specificamente coinvolte dagli interventi di installazione e manutenzione e di ripristinare a regola d'arte le aree medesime nei tempi stabiliti.

Il Concessionario inoltre:

- deve porre in essere tutte le misure necessarie a garantire la stabilità nel tempo dei manufatti, anche in dipendenza del mutevole regime del corso d'acqua, previo ottenimento dell'autorizzazione dell'Amministrazione Concedente, dichiarando fin d'ora di non aver nulla a pretendere per qualsiasi danno eventualmente occorso alle opere oggetto di concessione ed agli utilizzatori, per effetto delle piene e dei fenomeni di dinamica fluviale;
- rimane il solo ed unico responsabile agli effetti del risarcimento di tutti i danni che fossero arrecati alla proprietà privata, a cose o persone per effetto di quanto autorizzato e comunque tenendo indenne la Regione Toscana da qualsiasi responsabilità, anche giudiziale, per eventuali danni, reclami o molestie che potessero derivare dai lavori in oggetto;
- è obbligato, ai sensi dell'art. 2 del R.D. 523/1904 ad eseguire a proprie spese e non appena ricevutane intimazione, tutte quelle varianti e modifiche, compresa anche l'eventuale demolizione delle opere stesse e la messa in pristino dello stato dei luoghi, che, a giudizio insindacabile dell'Autorità idraulica, si rendessero necessarie per garantire il buon regime idraulico o in seguito all'accertamento di effetti dannosi delle opere stesse o per le variate condizioni del corso d'acqua o per ogni altro pubblico interesse che potesse sopravvenire;
- è tenuto alla osservanza delle disposizioni del R.D. 25/07/1904 n. 523 sulle opere idrauliche, nonché delle prescrizioni legislative e regolamentari vigenti, quali quelle concernenti la tutela delle acque pubbliche, dell'agricoltura, della fauna ittica, dell'industria, dell'igiene e della pubblica incolumità;

- deve ripristinare a proprie spese i luoghi alla scadenza della concessione per decorrenza del termine di durata e in caso di revoca o rinuncia, fatta salva la facoltà della Concedente di acquisire le opere al demanio, senza oneri per l'Amministrazione;

DATO ATTO che l'inadempimento da parte del Concessionario degli obblighi previsti dal presente decreto di concessione costituisce causa di decadenza, che si verifica anche nei casi di.

- a) violazione delle disposizioni e prescrizioni contenute in disposizioni legislative, regolamentari;
- b) violazione del divieto di cessione della concessione e di sub-concessione anche parziale dell'immobile;
- c) opere difformi da quanto asseverato. Prima di dichiarare la decadenza con apposito decreto, la Concedente comunicherà un termine non inferiore a 30 giorni entro il quale il Concessionario potrà presentare le proprie deduzioni;

RICORDATO che:

- al Concessionario dichiarato decaduto non spetterà alcun rimborso per le opere realizzate e per le spese sostenute;
- fatte salve le eventuali sanzioni di cui all'art. 9 della L.R. 80/2015, il Concessionario decaduto è soggetto all'obbligo di rilascio dell'immobile e al ripristino dei luoghi;
- il ripristino dello stato dei luoghi è a carico del Concessionario;
- per quanto non espressamente previsto dal presente decreto di concessione si applicano le vigenti disposizioni, di legge e di regolamento, statali e regionali, ed in particolare il codice civile, la normativa concernente il buon regime delle acque, nonché l'igiene e la sicurezza pubblica, l'edilizia e l'urbanistica vigenti nel territorio dove i beni sono ubicati;

DATO ATTO che il Concedente potrà disporre, mediante atto amministrativo, la revoca della presente concessione in qualunque momento, con effetto immediato, qualora intervengano ragioni di regimazione idraulica del corso d'acqua interessato o che l'opera stessa sia in seguito giudicata incompatibile per il buon regime idraulico del corso d'acqua interessato o ragioni di pubblica utilità o per qualsiasi ragione di pubblico interesse;

RILEVATO che l'inosservanza delle condizioni e prescrizioni cui è vincolato il presente provvedimento, fatte salve le sanzioni penali per l'inosservanza delle norme contenute nel Capo VII del R.D. 523/1904, comporta il pagamento di una sanzione, nel rispetto dei limiti minimo e massimo previsto dall'articolo 9 della l.r. 80/2015;

RITENUTO, sulla base dell'esperita istruttoria, di stabilire in diciannove anni la durata della concessione, con decorrenza dal 01/01/2022 ai sensi dell'art. 4, comma 8, L.R. 50/2021, che potrà essere rinnovata nei soli casi previsti dal Regolamento e con le modalità nel medesimo stabilite, esclusivamente a seguito di istanza da presentare almeno 30 giorni prima della scadenza del termine della concessione;

CONSIDERATO che, come espressamente previsto all'art. 23 del Regolamento, alla cessazione della concessione, per decorrenza del termine di durata sopra indicato, rinuncia, revoca o decadenza, la concessione si risolve col conseguente obbligo per il Concessionario di ripristinare, a proprie spese, le aree e i luoghi occupati nel termine assegnato dall'Amministrazione concedente e che in caso contrario si farà luogo all'esecuzione d'ufficio in danno del Concessionario. Il settore competente può, d'ufficio o su istanza del concessionario, valutare l'acquisizione al demanio dei manufatti realizzati dal concessionario medesimo, qualora non derivi alcun onere per la Regione e senza che possa essere riconosciuto alcun compenso o indennizzo a favore del concessionario;

CONSIDERATO che, ai sensi dell'art. 25 del Regolamento, il rinnovo della concessione è ammissibile solo nei casi di cui all'art. 13, comma 1 lettere a), b), c) e g) e che la concessione non è rinnovabile tacitamente alla scadenza. La domanda di rinnovo è presentata, almeno trenta giorni

prima della scadenza della concessione, ai sensi e con le modalità di cui all'art. 14. Fino al rilascio della nuova concessione e solo qualora abbia presentato domanda di rinnovo nel termine predetto il richiedente può continuare ad utilizzare l'area con le medesime modalità e condizioni della concessione in scadenza previo pagamento di un corrispettivo commisurato al canone, salvo conguaglio al rilascio della concessione;

DATO ATTO che il canone annuo per un attraversamento staffato a struttura esistente (tip. 11) ammonta ad € 268,80, determinato ai sensi della D.G.R.T. n. 888/2017 e ss.mm.ii. e ridotto del 20% per effetto della richiesta del Concessionario ai sensi dell'art. 29, comma 5, del Regolamento, precisando che il canone predetto potrà essere aggiornato annualmente dalla Giunta Regionale sulla base del tasso di inflazione programmato per l'anno di riferimento;

CONSIDERATO che il canone dovrà essere corrisposto anche se il concessionario non possa o non voglia fare uso in tutto o in parte della concessione e che in caso di rinuncia il pagamento del canone è dovuto per tutta l'annualità in cui l'istanza è stata presentata;

RITENUTO di commisurare a una annualità del canone il deposito cauzionale di cui all'art. 31 del Regolamento, versato dal concessionario a garanzia del regolare pagamento del canone e/o a titolo di rimborso delle spese eventualmente sostenute da questa Amministrazione e da reintegrare fino alla suddetta misura nel caso di prelievi parziali di somme, nel corso della concessione;

VISTA la nota di richiesta di adempimenti preliminari al rilascio della concessione, trasmessa al richiedente con prot. n. 403677 del 17/07/2024;

DATO ATTO che, in ottemperanza agli adempimenti richiesti con la nota sopracitata, il Richiedente:

- ha assolto agli obblighi relativi agli oneri istruttori e all'imposta di bollo sul presente atto ai sensi del D.P.R. 642/1972 come da documentazione conservata agli atti (attestazione pagamento F24 in data 09/08/2024 presso Banca Monte dei Paschi di Siena);
- ha provveduto al versamento dell'imposta sulle concessioni demaniali per gli anni 2022 - 2023, pari ad € 262,92;
- ha provveduto al versamento di € 268,00 a titolo di deposito cauzionale definitivo infruttifero mediante versamento sul conto Banco Posta, codice IBAN IT41 X076 0102 8000 0103 1581 018;

RILEVATO che l'inosservanza delle condizioni e prescrizioni cui è vincolato il presente provvedimento, al pari dell'inosservanza delle norme contenute nel Capo VII del R.D. 523/1904, comporterà denuncia all'Autorità Giudiziaria ai sensi dell'art. 374 della L. 2248/1865, allegato F;

DATO ATTO che il presente atto è sostanzialmente conforme allo schema approvato con Decreto del Direttore n. 463 del 12/02/2016, all. B;

DATO ATTO che, per quanto non espressamente previsto dal presente provvedimento, si applicano le disposizioni legislative e regolamentari, statali e regionali, vigenti in materia;

DATO ATTO che il responsabile del procedimento amministrativo, ai sensi della Legge 241/1990 e ss.mm.ii. è il Dirigente del Settore Genio Civile Toscana Sud;

Tutto ciò premesso e considerato

DECRETA

1. di accordare al richiedente Acquedotto del Fiora S.p.A., con sede legale in Grosseto, via Gaetano Mameli 10, C.F. e P. IVA 00304790538, la concessione demaniale per un

attraversamento del fiume Ombrone (TS63529), con condotta idrica staffata al traliccio esistente (tip. 11), in località Grancia nel comune di Grosseto, individuato nella cartografia allegata al presente decreto, quale parte integrante e sostanziale (allegato A);

2. di stabilire che gli effetti della presente concessione decorrono, ai sensi della L.R. 50/2021, dal 01/01/2022 e che la stessa avrà durata di diciannove anni, con scadenza il 31/12/2040;
3. di dare atto che il Concessionario, per effetto del presente provvedimento, risulta soggetto agli obblighi di cui all'art. 22 del Regolamento, alle prescrizioni nonché alle disposizioni in materia di rinnovo e cessazione della concessione di cui agli articoli 23 e 25 del Regolamento, distintamente evidenziate in narrativa;
4. di dare atto che il presente provvedimento è rilasciato ai soli fini di tutela delle opere idrauliche e del buon regime delle acque pubbliche, giusto l'art. 2 del R.D. 523/1904, e pertanto fa salvi e impregiudicati i diritti di terzi. Il destinatario è tenuto a munirsi di tutti gli ulteriori titoli abilitativi e atti di assenso previsti dalle leggi vigenti;
5. di non procedere alla registrazione fiscale del presente provvedimento, considerato che l'ammontare dell'imposta proporzionale dovuta per l'intera durata della concessione risulta inferiore alla misura di Euro 200,00, ai sensi dell'art. 2, parte II della Tariffa del D.P.R. 131/1986. Resta ferma comunque la possibilità da parte del Concessionario, in caso d'uso, di provvedere alla sua registrazione;
6. di trasmettere per via telematica il presente provvedimento al Concessionario.

Avverso il presente provvedimento è ammesso ricorso all'Autorità giudiziaria competente nei termini di legge.

Il Dirigente

Allegati n. 1

A

Cartografia

b20472d3230e44d3345b87cab3ad680c3a89dce7fafafa2dd63bb3925a3bc318

Allegato "A"

Pratica SiDIT n. 4113/2019 (Proc. n. 4707/2024) - L.R. 50/2021, art. 3, comma 1, lett. b) – Concessione per l'utilizzo del demanio idrico per un attraversamento del fiume Ombrone (TS63529), con condotta idrica staffata al traliccio esistente sul fiume Ombrone (TS63529), in località Grancia nel comune di Grosseto. Concessionario: Acquedotto del Fiora S.p.A.





REGIONE TOSCANA

DIREZIONE DIFESA DEL SUOLO E PROTEZIONE CIVILE

SETTORE GENIO CIVILE VALDARNO INFERIORE

Responsabile di settore Enzo DI CARLO

Incarico: Ordine di Servizio artt. 4bis, 7 e 9 L.R. 1/2009 n. 691 del 13-09-2024

Decreto soggetto a verifica di cui all'art. 7 del disciplinare di controllo ai sensi della DGR n. 521/2024

Numero adozione: 22006 - Data adozione: 02/10/2024

Oggetto: Pratica SIDIT n. 1469/2024. Procedimento n. 2406/2024. Codice locale LI8855. GCVI-Acque. Concessione di derivazione di acque pubbliche sotterranee nel territorio del Comune di ROSIGNANO MARITTIMO (LI). Richiedente: A.S.A S.p.A..

Il presente atto è pubblicato sul BURT ai sensi degli articoli 4, 5 e 5 bis della l.r. 23/2007 e sulla banca dati degli atti amministrativi della Giunta regionale ai sensi dell'art.18 della l.r. 23/2007. E' escluso dalla pubblicazione l'allegato A nel rispetto dei limiti alla trasparenza posti dalla normativa statale.

Data certificazione e pubblicazione in banca dati ai sensi L.R. 23/2007 e ss.mm.: 02/10/2024

Documento informatico firmato digitalmente ai sensi del testo unico D.P.R. 28 dicembre 2000, n. 445, del D.Lgs. 7 marzo 2005, n. 82 e norme collegate, il quale sostituisce il testo cartaceo e la firma autografa.

Numero interno di proposta: 2024AD024652

IL DIRIGENTE

Vista la legge del 07/08/1990, n. 241, “Nuove norme del procedimento amministrativo” e smi;

Visto il R.D. del 11/12/1933, n. 1775, “Testo unico delle disposizioni di legge sulle acque e impianti elettrici”;

Visto il D.P.R. del 18/12/1999, n. 238, “Regolamento recante norme per l'attuazione di talune disposizioni della legge 5 gennaio 1994, n. 36, in materia di risorse idriche.”;

Visto il D.Lgs del 12/07/1993, n.275, “Riordino in materia di concessione di acque pubbliche”, e in particolare l’art.9;

Visto il D. Lgs del 03/04/2006, n. 152, “Norme in materia ambientale” e smi, e in particolare gli artt. 95 e 96;

Vista la Deliberazione del Consiglio della Regione Toscana del 25/01/2005, n. 6, “Approvazione del piano di tutela delle acque della Toscana”;

Vista la D.G.R.T. n. 269/2009 che recepisce la decisione n. 2 del 16/02/2007 del Comitato Tecnico di Bacino Toscana Costa, relativa all’individuazione dei corpi idrici a criticità e alla valutazione delle disponibilità della risorsa per corpi idrici omogenei con conseguenti limiti d’uso in riferimento all’obiettivo di equilibrio del bilancio idrico, con la quale si definiscono tra l’altro i criteri per il rilascio delle concessioni, per l’utilizzo di acqua pubblica, da parte delle Autorità competenti;

Vista la L.R. del 28/12/2015, n. 80, “Norme in materia di difesa del suolo, tutela delle risorse idriche e tutela della costa e degli abitati costieri”;

Vista la D.G.R.T. del 23/02/2016, n. 122, per il subentro nei procedimenti, ai sensi dell’art. 11 bis comma 2 della L.R. 22/2015, in materia di difesa del suolo;

Vista la D.G.R.T. del 16/03/2016, n. 194, “Concessioni di acque pubbliche e di aree del demanio fluviale. Approvazione degli schemi tipo di disciplinare, come da DGR 29 Dicembre 2015 n.1341, ed ulteriori disposizioni per l’istruttoria ed il rilascio”;

Vista la D.G.R.T. del 01/08/2016, n. 815, “Regolamento di attuazione dell’articolo 11 della legge regionale 28 dicembre 2015 n.80 (Disposizioni per l'utilizzo razionale della risorsa idrica e per la disciplina dei procedimenti di rilascio dei titoli concessori e autorizzatori per l'uso dell'acqua). Approvazione definitiva”;

Visto il D.P.G.R.T. del 21/04/2015 n. 51/R/2015, “Regolamento di attuazione dell’articolo 11, comma 1, lettere e) ed f) della legge regionale 28 dicembre 2015, n. 80 (Norme in materia di difesa del suolo, tutela della risorsa idrica e tutela della costa e degli abitati costieri). Disciplina degli obblighi di misurazione delle portate e dei volumi dei prelievi e delle restituzioni di acqua pubblica e delle modalità di trasmissione dei risultati delle misurazioni”;

Visto il D.P.G.R.T. del 16/08/2016, n. 61/R/2016, “Regolamento di attuazione dell’articolo 11, commi 1 e 2, della legge regionale 28 dicembre 2015, n. 80 (Norme in materia di difesa del suolo, tutela delle risorse idriche e tutela della costa e degli abitati costieri) recante disposizioni per l'utilizzo razionale della risorsa idrica e per la disciplina dei procedimenti di rilascio dei titoli concessori e autorizzatori per l'uso di acqua. Modifiche al d.p.g.r. 51/R/2015”, così come modificato dalla D.G.R. n. 830 del 31/07/2017;

Vista la D.G.R.T. del 31/07/2017, n. 830, “Norme per il razionale utilizzo della risorsa idrica, per la

semplificazione ed il coordinamento dei procedimenti di rilascio dei titoli concessori e autorizzatori per l'uso delle acque pubbliche e per la determinazione dei canoni di concessione. Modifiche al d.p.g.r. 61/R/2016 e al d.p.g.r. 51/R/2015”;

Vista la D.G.R.T del 07/08/2017, n. 889, “Delibera di determinazione dei canoni sulle utilizzazioni delle Acque Pubbliche” e la D.G.R.T. del 23/10/2023, n. 1208, “Aggiornamento per l'annualità 2023 dei canoni di concessione per l'uso di acqua e degli indennizzi tenendo conto di quanto previsto dal Documento di Economia e Finanza (NADEF) in merito al "tasso di inflazione programmata (TIP)" del 4,3%”;

Vista la deliberazione n. 3 del 14/12/2017 dell’Autorità di bacino distrettuale dell’Appennino Settentrionale, avente ad oggetto l’adozione della “Direttiva per la valutazione ambientale ex ante delle derivazioni idriche in relazione agli obiettivi di qualità ambientale definiti dal Piano di gestione del distretto idrografico dell’Appennino Settentrionale” e successivi aggiornamenti;

Vista la L.R. del 19/03/2015, n. 30, “Norme per la conservazione e la valorizzazione del patrimonio naturalistico - ambientale regionale. Modifiche alla L. 24/1994, alla L.R. 65/1997, alla L.R. 24/2000 ed alla L.R. 10/2010” ;

Vista la D.G.R.T. del 21/01/2019, n. 58, “Indirizzi di prima applicazione per la valutazione ambientale ex ante delle derivazioni idriche e l’individuazione del deflusso ecologico in relazione agli obiettivi di qualità ambientale definiti dai Piani di gestione delle acque delle autorità di distretto idrografico ricadenti nel territorio della Regione Toscana”;

RICHIAMATA la D.G.R.T. n.1551 del 27/12/2022, così come modificata dalla D.G.R.T. n. 326 del 27/03/2023, “Accordo di semplificazione, ai sensi dell’art. 11 della Legge 241/1990 e degli articoli 9 e 10 della L.R. n.57/2017, con A.S.A. S.p.A. sulle utenze di acque pubbliche. Modifica Delibera Giunta Regionale 1551/2022.” e recante in allegato A: “Accordo di semplificazione ai sensi dell’art. 11 della L. 241/90 e degli articoli 9 e 10 della L.R. 57/2017”, tra Regione Toscana - Direzione Difesa del Suolo e Protezione Civile e Azienda Servizi Ambientali S.p.A.;

PRESO ATTO della sottoscrizione dell’accordo di cui sopra, avvenuta in data 01/06/2023;

Vista l’istanza unica, presentata secondo le modalità di cui all’art. 4 dell’allegato A alla su richiamata delibera e acquisita al protocollo della Regione Toscana con numero 325452 del 5 luglio 2023, della Società Azienda Servizi Ambientali S.p.A., con sede legale in via del Gazometro 9, 57122 Livorno, codice fiscale e Partita IVA 01177760491, con la quale viene chiesta, tra le altre, la concessione per la derivazione di acqua pubblica sotterranea ad uso civile e potabile, pratica Sidit 1469/2024 – Procedimento n. 2406/2024, LI8855;

Visto che l’emungimento interessa 6 pozzi esistenti, aventi le caratteristiche riportate nella seguente tabella

id. punto di prelievo	codice origine gestore	descrizione impianto	g.boaga EST [m]	g.boaga NORD [m]	Fg	Pt	portata punto di prelievo [l/s]	portata punto di prelievo [m3/anno]	profondità [m]	Diametro [mm]
8.852	ACAP0002D0000142	PZ BELVEDERE 1	1620539,31	4800675,22	113	9	4,00	126.144	48	350
Pozzo BELVEDERE 2	ACAP0002D0000140	PZ BELVEDERE 2	1620432,94	4800895,71	113	95	4,00	126.144	50	350
14.305	ACAP0002D0000141	PZ BELVEDERE 2 B	1620444,95	4800866,90	113	95	4,00	126.144	50	315
11.106	ACAP0002D000002E	PZ BELVEDERE 3	1620422,00	4801053,00	107	109	4,00	126.144	50	350
8.855	ACAP0002D0000143	PZ BELVEDERE 4	1619871,41	4801356,76	107	118	4,00	126.144	40	400
8.856	ACAP0002D0000145	PZ BELVEDERE 5	1620564,56	4800514,33	114	131	4,00	126.144	46	400
Pozzo TARDY	ACAP0002D0000146	PZ TARDY	1619033,00	4800022,00	11	198	4,00	126.144	25	350

Considerato che il volume annuale previsto in concessione, date le caratteristiche della struttura, è di 883008 (Ottocentotantatremila otto) metri cubi, la portata media di concessione su cui calcolare il canone è pari a 28 (Ventotto) l/s medi annui;

Considerato che l'acqua così prelevata viene concessa ad uso potabile, per alimentare la rete idrica relativa a ACQUEDOTTO DI BELVEDERE;

Visto il parere favorevole della Autorità di Bacino Distrettuale dell'Appennino Settentrionale ricevuto con Prot. n. 446658 del 29/09/2023, per il quantitativo annuo massimo richiesto;

Valutata la compatibilità del prelievo previsto ai sensi della Direttiva Derivazioni della Autorità di Bacino Distrettuale dell'Appennino Settentrionale approvata in Conferenza Istituzionale Permanente, con Delibera n. 3 del 14/12/2017, pubblicata sulla G.U. n. 43 del 21/2/2018;

Visto che il prelievo in oggetto si trova così collocato nei confronti di aree protette di cui alla LR 30/2015 art. 88: "i pozzi sino quasi tutti più profondi di 25 m, la trasmissione della depressione alla falda superficiale può essere ritenuta irrilevante." è quindi possibile escludere il presente intervento dalle procedure di VINCA o Screening di VINCA;

Dato atto che è stata acquisita agli atti del settore la dichiarazione sostitutiva, resa ai sensi dell'articolo 46 e dell'articolo 47 del Decreto del Presidente della Repubblica 28/12/2000, n. 445, attestante l'assenza delle cause di divieto, di decadenza o di sospensione previste dall'articolo 67 del Decreto Legislativo 06/09/2011, n. 159, sottoscritta in data 13/09/2024 dal rappresentante legale della società;

Visto il disciplinare, denominato Allegato A, contenente gli obblighi e le condizioni cui è vincolato il rapporto di concessione di derivazione di acqua pubblica, redatto in conformità allo schema approvato con D.G.R. n. 194 del 16/03/2016, firmato digitalmente in data 09/09/2024 dal legale rappresentante della ditta richiedente, allegato al presente atto, unitamente al rapporto di verifica della firma, denominato Allegato B, e che ne costituisce parte integrante e sostanziale;

Considerato che il richiedente ha corrisposto gli importi dei seguenti pagamenti:

- contestualmente al deposito dell'istanza, ai sensi del combinato disposto dagli art. 4 e 8 dell'Accordo, le spese d'istruttoria, pari a € 1000,00, mediante bonifico sul c/c bancario intestato a Regione Toscana, IBAN: IT41X0760102800001031581018, effettuato in data 27/06/2023;
- marca da bollo di € 16,00 annullata per la presentazione dell'istanza unica in data 08/07/2024, con identificativo: 01230458527578;
- il canone per l'anno 2023 corrisposto entro i termini, come canone provvisorio, in un'unica soluzione con gli altri canoni, così come richiesto con nota prot. 0172745 del 15/03/2024;
- il contributo idrografico pari a € 196,6, corrisposto per mezzo di bonifico bancario su conto corrente intestato a Regione Toscana, IBAN: IT41X0760102800001031581018, in data ;
- il deposito cauzionale pari a € 5504,84, corrisposto per mezzo di bonifico bancario su conto corrente intestato a Regione Toscana, IBAN: IT41X0760102800001031581018, in data ;
- il bollo per l'emissione del presente atto comprensivo di disciplinare, ai sensi del D.P.R 642/72 ss.mm.ii., pari a € 32,00, corrisposto mediante l'annullamento di n. 2 marche da bollo, con identificativi: e, del ;

Dato atto che a seguito dell'esperita istruttoria non sono emersi ulteriori elementi volti a determinare un provvedimento di diniego al rilascio dell'atto di concessione demaniale idrica;

Dato atto che il Responsabile del Procedimento è il titolare di incarico di Elevata Qualificazione del settore Genio Civile Valdarno Inferiore;

Accertata la regolarità tecnica attestante la correttezza dell'azione amministrativa del presente atto che con la sottoscrizione dello stesso viene attestata;

Dichiarata l'assenza di conflitto di interessi da parte del Dirigente sottoscrittore, ai sensi dell'art. 6 bis della L. 7 agosto 1990, n. 241, introdotto dalla L. 6 novembre 2012, n. 190;

Tutto ciò premesso e considerato

DECRETA

1. di rilasciare alla società "Azienda Servizi Ambientali S.p.A.", C.F./P.I.: 01177760491, con sede legale in via del Gazometro 9, 57122 Livorno, la Concessione demaniale idrica per la derivazione di acque pubbliche sotterranee mediante 6 pozzi esistenti, ubicati nel territorio del Comune di ROSIGNANO MARITTIMO (LI), località Stradone dei Fichi, precisamente nel luogo e secondo le modalità di presa, già indicati nella tabella in premessa e riportate nell'art. 1 del disciplinare, denominato Allegato A, parte integrante e sostanziale del presente atto;
2. di stabilire che l'esercizio della derivazione di acque pubbliche sarà conforme al contenuto degli elaborati progettuali presentati a corredo dell'istanza e avverrà secondo le prescrizioni contenute nel suddetto disciplinare, redatto in conformità allo schema approvato con D.G.R. n. 194 del 16/03/2016, sottoscritto dal richiedente in data 09/09/2024; in particolare sono stabilite le seguenti condizioni:
 - il volume annuale concesso è di 883008 (Ottocentoottantatremila otto) metri cubi ad uso potabile;
 - la portata media di concessione su cui calcolare il canone è pari a 28 (Ventotto) l/s medi annui;
 - il periodo di utilizzo dell'acqua è compreso dal 1 Gennaio al 31 Dicembre (estremi inclusi) di ogni anno e la durata della concessione è stabilita in anni 15 (Quindici) dalla data del presente atto;
3. di dare atto che, per ogni effetto di legge, il richiedente elegge il proprio domicilio presso la propria sede legale.
4. La Regione Toscana resta sollevata da ogni onere e responsabilità in dipendenza dell'attingimento, inclusi gli eventuali danni verso terzi e qualsiasi altro danno si possa verificare, durante l'esercizio della derivazione, alle persone ed alla proprietà pubblica e privata, che saranno in ogni caso posti a carico del Concessionario.
5. L'utilizzazione di acque destinate al consumo umano è concessa nel rispetto delle norme di tutela previste dalla normativa vigente. Il concessionario è responsabile per il rispetto di tali norme, con particolare riferimento al giudizio di idoneità all'uso potabile, reso dalla competente Autorità sanitaria ai sensi del d.lgs. n. 31/2001.
6. Il presente atto è trasmesso al richiedente.

Avverso il presente provvedimento è ammesso ricorso nei confronti dell'autorità giudiziaria competente nei termini di legge.

IL DIRIGENTE

Allegati n. 1

A

DISCIPLINARE

40d8e57c8a8db73c6edf4fa4973c6da54bc649593e887d278753e7141af87bd4



REGIONE TOSCANA

DIREZIONE DIFESA DEL SUOLO E PROTEZIONE CIVILE

SETTORE GENIO CIVILE VALDARNO SUPERIORE

Responsabile di settore Gennarino COSTABILE

Incarico: DECR. DIRIG. CENTRO DIREZIONALE n. 10159 del 14-05-2024

Decreto soggetto a verifica di cui all'art. 7 del disciplinare di controllo ai sensi della DGR n. 521/2024

Numero adozione: 22011 - Data adozione: 02/10/2024

Oggetto: RD nr. 523/1904 - LR nr. 80/2015. Perfezionamento concessioni demaniali scarichi acque reflue di piattaforma in vari corsi d'acqua del reticolo idrografico regionale e variante autorizzativa del manufatto di scarico tombino TB103 nel borro delle Serre e del manufatto scarico presidio PR05 nel torrente Ema nel comune di Bagno a Ripoli nell'ambito dei lavori di ampliamento alla terza corsia Autostrada A1 Milano - Napoli, Barberino di Mugello - Incisa Valdarno, tratto Firenze Sud - Incisa, Lotto 1 Nord. Pratica SiDIT 573/2019

Il presente atto è pubblicato sul BURT ai sensi degli articoli 4, 5 e 5 bis della l.r. 23/2007 e sulla banca dati degli atti amministrativi della Giunta regionale ai sensi dell'art.18 della l.r. 23/2007.

Data certificazione e pubblicazione in banca dati ai sensi L.R. 23/2007 e ss.mm.: 03/10/2024

Documento informatico firmato digitalmente ai sensi del testo unico D.P.R. 28 dicembre 2000, n. 445, del D.Lgs. 7 marzo 2005, n. 82 e norme collegate, il quale sostituisce il testo cartaceo e la firma autografa.

Numero interno di proposta: 2024AD024638

IL DIRIGENTE

VISTO l'art. 93 del R.D. 523/1904 "Testo unico delle disposizioni di legge intorno alle opere idrauliche delle diverse categorie" e s.m.i.;

VISTA la L. 37/94 "Norme per la tutela ambientale delle aree demaniali dei fiumi, torrenti, laghi e altre acque pubbliche";

VISTA la L.R. 79/2012 "Nuova disciplina in materia di consorzi di bonifica. Modifiche alla l.r. 69/2008 e alla l.r. 91/1998. Abrogazione della l.r. 34/1994";

VISTA la D.C.R.T. n. 25 del 23/04/2024: "Modifiche al reticolo idrografico e di gestione di cui alla legge regionale 27 dicembre 2012, n.79 approvato con deliberazione del Consiglio regionale 11 luglio 2023, n.55";

VISTA la L.R. 80/2015 "Norme in materia di difesa del suolo, tutela delle risorse idriche e tutela della costa e degli abitati costieri", ed in particolare l'art. 2 lett. i);

VISTA la L.R. 41/2018 "Disposizioni in materia di rischio di alluvioni e di tutela dei corsi d'acqua in attuazione del decreto legislativo 23 febbraio 2010, n. 49 (Attuazione della direttiva 2007/60/CE relativa alla valutazione e alla gestione dei rischi di alluvioni). Modifiche alla l.r. 80/2015 e alla l.r. 65/2014";

RICHIAMATO il DPGR 60/R del 12/08/2016 "Regolamento in attuazione dell'articolo 5 della legge regionale 28 dicembre 2015 n. 80 "Norme in materia di difesa del suolo, tutela delle risorse idrica e tutela della costa e degli abitati costieri" recante disciplina del rilascio delle concessioni per l'utilizzo del demanio idrico e criteri per la determinazione dei canoni, come modificato dal DPGR 45/R dell'8/8/2017;

VISTA la Delibera della Giunta Regionale n. 1555 del 27/12/2022 "Aggiornamento dei canoni per l'uso del demanio idrico ai sensi della l.r. n. 80/2015 e del d.p.g.r. n. 60/R/2016";

RICHIAMATO il D.P.G.R. 42/R del 25/07/2018 "Regolamento per lo svolgimento delle attività di polizia idraulica, polizia delle acque, e servizio di piena, in attuazione dell'articolo 5 della legge regionale 28 dicembre 2015, n. 80 (Norme in materia di difesa del suolo, tutela delle risorse idrica e tutela della costa e degli abitati costieri)."

VISTA l'istanza di concessione del demanio idrico di cui alla pratica SiDIT n. 573/2019, acquisita agli atti di questo Settore con prot. n. 11761 del 13-01-2021 presentata da Autostrade per l'Italia, c.f. 07516911000, con sede legale in Comune di Roma, Via Alberto Bergamini, n. 50 e l'allegata documentazione progettuale costituita dai seguenti elaborati in formato digitale:

- Nota tecnica di accompagnamento (IDR2006-0)
- Relazione (IDR100_2)
- Corografia (IDR2007-0)
- Planimetrie idrauliche di progetto (IDR101-2; IDR102-2; IDR103-3; IDR104-4; IDR105-3; IDR106-5; IDR107-4; IDR108-2)
- Planimetria, sezioni, particolari, scarico TB103 (IDR2004-0)

VISTI anche i successivi elaborati integrativi, trasmessi dal richiedente a seguito di incontri con il personale tecnico del Genio Civile, con note assunte ai prot. 317382 del 05/06/2024 e prot. 441621 del 06/08/2024, volti dettagliare i manufatti di scarico nelle pertinenze dei vari corsi d'acqua:

- Nota tecnica (IDR3021-0)
- Planimetria di inquadramento e profili del percorso di scarico (IDR3020-0)
- Planimetria di Progetto, Catastale, Sezione tipo scarico PR05 (IDR4036-1)

PRESO ATTO che il progetto prevede l'occupazione demaniale dei corsi d'acqua del reticolo idrografico regionale con i seguenti manufatti:

- Scarico di acque reflue da presidio di trattamento di acque piattaforma autostradale PR04 tramite tombino TB06 con tubazione DN800 in sponda sinistra del torrente Ema a monte del viadotto autostradale;
- Scarico di acque reflue da presidio di trattamento di acque piattaforma autostradale PR05 con n. 2 tubazioni DN500 e DN800 e rivestimento spondale per in sponda destra del torrente Ema a valle del viadotto autostradale (in variante rispetto al progetto originario)
- Scarico di acque reflue da presidio di trattamento di acque piattaforma autostradale PR07 tramite tombini TB10, TB12 e TB201, con scatolare 2x1 in destra del borro delle Serre (autorizzata variante progetto originario con DD 1651 del 07/02/2020 prorogato con DD 24017 del 02/12/2022);

- Scarico di acque reflue da presidio di trattamento di acque piattaforma autostradale PR08 tramite tombino autostradale TB102 con n. 2 tubazioni DN800 su muro spondale in destra del Borro delle Serre;
- Scarico di acque reflue tramite tombino autostradale TB103 della vasca VC02 per acque provenienti da presidio di trattamento di acque piattaforma autostradale PR09 con n. 3 tubazioni DN800 su muro spondale in destra del Borro delle Serre (in variante rispetto al progetto originario);
- Manufatto di difesa idraulica per confluenza fossi rivestiti provenienti da da presidio di trattamento di acque piattaforma autostradale PR40 e PR41 nel Fosso del Barco (MV35184)

PRESO ATTO altresì che il progetto prevede i seguenti lavori in variante rispetto a quanto autorizzato nel progetto esecutivo originario :

- Manufatto di scarico di acque reflue da presidio di trattamento di acque piattaforma autostradale PR05 con n. 2 tubazioni DN500 e DN800 e rivestimento spondale in sponda destra del torrente Ema a valle del viadotto autostradale;
- Nuovo manufatto di scarico tramite tombino autostradale TB103 della vasca VC02 per acque provenienti da presidio di trattamento di acque piattaforma autostradale PR09, con n. 3 tubazioni DN800 su muro spondale in destra del Borro delle Serre

DATO ATTO che il Responsabile del procedimento è l'incaricato di elevata qualificazione delle procedure tecnico autorizzative per la difesa del suolo nominato con Ordine di Servizio n. 19 del 14/11/2022;

CONSIDERATO che le opere e attività sopra descritte comportano l'utilizzo di porzione di area del demanio idrico del suddetto corso d'acqua;

DATO ATTO che le suddette opere rientrano in una delle fattispecie di cui all'art. 13 comma 1 del Regolamento 60/R/2016 e s.m.i e pertanto si può procedere ad assegnazione diretta dell'area demaniale senza procedura in concorrenza;

RICORDATO che ai sensi dell'art. 24 comma 6 del Regolamento 60/R, la concessione può essere rilasciata senza il disciplinare;

DATO ATTO che il presente decreto contiene gli elementi essenziali e le clausole che regolano il rapporto giuridico tra questa Amministrazione e il concessionario;

DATO ATTO che la documentazione progettuale che descrive l'esecuzione dei lavori e le caratteristiche più significative delle opere con evidenziate le aree demaniali impegnate e la finalità dell'occupazione, è quella agli atti del procedimento n. 135/2021;

ACCERTATO che:

- il progetto presenta i requisiti per esser autorizzato con le prescrizioni di seguito riportate in quanto:
 - non altera il buon regime delle acque;
 - non interferisce con esigenze di regimazione idraulica, accessibilità e manutenzione del corso d'acqua ed è compatibile con la presenza di opere idrauliche;
 - non interferisce con la stabilità del fondo e delle sponde del corso d'acqua;
 - non vi è aggravio del rischio in altre aree derivante dalla realizzazione dell'intervento;
 - non vi è aggravio del rischio per le persone;
- la realizzazione dei lavori non è in contrasto con la disciplina dal Capo VII del R.D 523/1904 e con la normativa regionale di riferimento;

DATO ATTO che, nella realizzazione e gestione delle opere dovranno essere osservate le prescrizioni tecniche e generali, che vengono di seguito specificate:

PRESCRIZIONI TECNICHE

- durante l'esecuzione dei lavori non dovrà essere mai impedito o ostacolato il regolare deflusso delle acque né essere mai ridotta l'efficienza idraulica del corso d'acqua interessato dai lavori;
- durante l'esecuzione dei lavori dovranno essere messi in atto tutti gli accorgimenti e le precauzioni necessarie affinché l'interferenza con la dinamica fluviale non determini aggravio di rischio idraulico ed in generale pericolo per l'incolumità delle persone e danni ai beni pubblici e privati;
- tutte le opere provvisorie occorrenti per l'esecuzione dei lavori dovranno ingombrare il meno possibile l'alveo del corso d'acqua e dovranno essere comunque rimosse prima del sopraggiungere delle piene;

- tutti i lavori dovranno essere eseguiti a perfetta regola d'arte secondo le normative, le specifiche e le linee guida esistenti per i materiali da costruzione e le modalità realizzative;
- le opere finite dovranno risultare conformi ai disegni esaminati da questo Ufficio;
- al termine dei lavori eventuali materiali di risulta dovranno essere allontanati dal cantiere e ripristinato lo stato dei luoghi;
- dovrà essere sempre garantito l'accesso all'alveo al personale di questo Ufficio e del Consorzio di Bonifica o altri da tali Enti individuati, addetto alla vigilanza e alla manutenzione del corso d'acqua;
- i lavori che in qualsiasi modo interesseranno l'alveo del corso d'acqua dovranno essere eseguiti in condizioni meteorologiche favorevoli;
- i lavori dovranno essere svolti in conformità alle disposizioni per la salvaguardia dell'ittiofauna e dovranno essere adottati tutti gli accorgimenti necessari al fine di evitare intorbidamenti che possano arrecare danno alla fauna ittica;
- al termine dei lavori dovrà essere ripristinato lo stato dei luoghi interessato dal cantiere e da occupazioni temporanee, comprensivo di tutte quelle aree interessate dal passaggio dei mezzi sia lungo le rive degli alvei che sulle viabilità di accesso;
- non è consentito il transito dei mezzi pesanti su argini imbibiti;

PRESCRIZIONI GENERALI:

- l'autorizzazione di cui al presente atto riguarda esclusivamente l'esecuzione delle opere indicate in premessa, per cui ogni variazione od ogni ulteriore opera o attività non indicata negli elaborati progettuali inoltrati, od altro comunque non previsto, dovrà essere sottoposto ad ulteriore esame di questo Settore per la nuova eventuale autorizzazione prima della loro esecuzione
- i lavori dovranno iniziare entro dodici mesi dalla data di rilascio del presente atto pena la perdita di validità dello stesso. Nel caso in cui le opere non fossero ancora iniziate entro tale scadenza, l'autorizzazione deve essere considerata automaticamente decaduta senza ulteriore comunicazione da parte dello scrivente Ufficio;
- l'autorizzazione di cui al presente atto ha validità di anni tre dalla data del presente atto a pena di decadenza senza ulteriori comunicazioni da parte dello scrivente Ufficio salvo richiesta di rinnovo da presentarsi almeno 30 giorni prima della scadenza ;
- le opere saranno eseguite a totale cura e spese del richiedente;
- il richiedente dovrà comunicare allo scrivente Settore la data di inizio e fine lavori con un anticipo di almeno 5 giorni ciò al fine di consentire eventuali accertamenti tesi a verificare la rispondenza tra quanto previsto e quanto realizzato e trasmettere, entro sessanta giorni dal termine dei lavori, copia della dichiarazione di rispondenza delle opere stesse a quanto oggetto di autorizzazione e dell'avvenuto recepimento delle prescrizioni contenute nel presente atto;
- il Richiedente, ai fini dell'esecuzione delle opere, è tenuto a munirsi di tutti i titoli abilitativi, autorizzativi e degli atti di assenso, comunque denominati, previsti dalle leggi vigenti;
- con il presente Decreto s'intendono autorizzati, per tutta la durata della concessione, tutti gli interventi manutentivi ordinari che si rendessero necessari al corretto esercizio del bene concesso, nel rispetto comunque delle normative vigenti al momento;
- il concessionario dovrà comunicare preventivamente a questa Amministrazione la data d'inizio dei predetti lavori manutentivi e dovrà altresì presentare, a corredo di tale comunicazione, documentazione tecnica esplicativa;

STABILITO che ai sensi dell'art. 22 del DPGR 60/R del 12/08/2016, il Concessionario si obbliga:

- ad assumere la custodia dell'area demaniale in concessione, oltretutto delle opere realizzate, mantenendole in buono stato, preservandole dal pericolo di distruzione o danneggiamento, salvaguardandole da intrusioni e manomissioni da parte di soggetti non autorizzati;
- a porre in essere tutte le misure necessarie a garantire la stabilità nel tempo dei manufatti, anche in dipendenza del mutevole regime del corso d'acqua, previo ottenimento dell'autorizzazione dell'Amministrazione Concedente, dichiarando fin d'ora di non aver nulla a pretendere per qualsiasi danno eventualmente occorso alle opere oggetto di concessione ed agli utilizzatori, per effetto delle piene e dei fenomeni di dinamica fluviale;
- a consentire l'accesso al personale di vigilanza incaricato dalla Concedente, che potrà in ogni momento effettuare verifiche per accertare lo stato di manutenzione dell'area e impartire l'ordine di effettuare gli interventi eventualmente necessari, ad insindacabile giudizio della Concedente, per garantire il buon regime delle acque;

- a sollevare fin d'ora la Concedente da ogni onere e responsabilità per qualsiasi danno derivante alle persone ed alla proprietà pubblica e privata a seguito di inadeguata manutenzione o di inadeguata custodia del bene demaniale in concessione, assumendosi gli oneri del risarcimento
- a rispettare le leggi ed i regolamenti ed ordinamenti di polizia urbana e di pubblica sicurezza, nonché la normativa in materia di polizia delle acque contenuta nel R.D. 523/1904 e nel R.D. 1775/1933, tenendo fin d'ora indenne la Concedente da ogni conseguenza determinata dalla inosservanza di essi;
- a non mutare la destinazione del bene in concessione, né apportarvi aggiunte, innovazioni o altro senza la preventiva autorizzazione della Concedente, prendendo atto che tutte le opere addizionali e di miglioria autorizzate resteranno acquisite al demanio senza che il Concessionario possa avere diritto a rimborsi o indennizzi e che qualora il Concessionario esegua le predette opere senza autorizzazione sarà tenuto alla rimessa in pristino, a propria cura e spese, salvo che la Concedente non ritenga di mantenerle senza alcun onere a proprio carico; sarà tenuto inoltre al risarcimento degli eventuali danni;
- a non cedere né sub concedere, anche parzialmente, il bene oggetto di concessione;
- a tenere indenne la Concedente dalle spese necessarie per le opere di sistemazione delle aree pubbliche specificamente coinvolte dagli interventi di installazione e manutenzione e di ripristinare a regola d'arte le aree medesime nei tempi stabiliti;
- a consentire, in ogni momento l'accesso e/o il transito, per le opportune operazione di vigilanza, al personale del Genio Civile ed ai mezzi addetti al servizio di piena e di polizia idraulica;
- a ripristinare, a proprie spese i luoghi alla scadenza della concessione per decorrenza del termine di durata sotto indicato e in caso di revoca o rinuncia, fatta salva la facoltà della Concedente di acquisire le opere al demanio, senza oneri per l'Amministrazione;

Il Concessionario inoltre:

- rimane il solo ed unico responsabile agli effetti del risarcimento di tutti i danni che fossero arrecati alla proprietà privata, a cose o persone per effetto di quanto autorizzato e comunque tenendo indenne la Regione Toscana da qualsiasi responsabilità, anche giudiziale, per eventuali danni, reclami o molestie che potessero derivare dai lavori in oggetto;
- è obbligato, ai sensi dell'art. 2 del R.D. n.523/1904 ad eseguire a proprie spese e non appena ricevutane intimazione, tutte quelle varianti e modifiche, compresa anche l'eventuale demolizione delle opere stesse e la messa in pristino dello stato dei luoghi, che, a giudizio insindacabile dell'Autorità idraulica, si rendessero necessarie per garantire il buon regime idraulico o in seguito all'accertamento di effetti dannosi delle opere stesse o per le variate condizioni del corso d'acqua o per ogni altro pubblico interesse che potesse sopravvenire
- dovrà provvedere inoltre a ripristinare tempestivamente qualsiasi danno o guasto causato alle opere idrauliche ed al corso d'acqua in generale per effetto della presente autorizzazione, in conformità alle prescrizioni che saranno impartite dalla competente autorità idraulica;
- è tenuto alla osservanza delle disposizioni del R.D. 25/07/1904 n. 523 sulle opere idrauliche, nonché delle prescrizioni legislative e regolamentari vigenti, quali quelle concernenti la tutela delle acque pubbliche, dell'agricoltura, della fauna ittica, dell'industria, dell'igiene e della pubblica incolumità;

DATO ATTO che l'inadempimento da parte del Concessionario degli obblighi previsti dal presente Decreto di concessione, costituisce causa di decadenza, che si verifica anche nei casi di.

- a) violazione delle disposizioni e prescrizioni contenute in disposizioni legislative, regolamentari;
- b) violazione del divieto di cessione della concessione e di sub-concessione anche parziale dell'immobile;
- c) esecuzione dei lavori in difformità del progetto autorizzato. Prima di dichiarare la decadenza con apposito decreto, la Concedente comunicherà un termine non inferiore a 30 giorni entro il quale il Concessionario potrà presentare le proprie deduzioni;

RICORDATO che:

- al Concessionario dichiarato decaduto non spetterà alcun rimborso per le opere realizzate e per le spese sostenute;
- fatte salve le eventuali sanzioni di cui all'art. 9 della L.R. 80/2015, il Concessionario decaduto è soggetto all'obbligo di rilascio dell'immobile e al ripristino dei luoghi;
- nel caso di mancato rilascio è eseguito lo sfratto in via amministrativa;
- per quanto non espressamente previsto dal presente Decreto di Concessione si applicano le vigenti disposizioni, di legge e di regolamento, statali e regionali, ed in particolare il codice civile, la normativa concernente il buon

regime delle acque, nonché l'igiene e la sicurezza pubblica, l'edilizia e l'urbanistica vigenti nel territorio dove i beni sono ubicati;

DATO ATTO che il Concedente potrà disporre, mediante atto amministrativo, la revoca della presente concessione in qualunque momento, con effetto immediato, qualora intervengano ragioni di regimazione idraulica del corso d'acqua interessato o che l'opera stessa sia in seguito giudicata incompatibile per il buon regime idraulico del corso d'acqua interessato o ragioni di pubblica utilità o per qualsiasi ragione di pubblico interesse;

RICORDATO che l'inosservanza delle condizioni e prescrizioni cui è vincolato il presente provvedimento, fatte salve le sanzioni penali per l'inosservanza delle norme contenute nel Capo VII del R.D. 523/1904, comporta il pagamento di una sanzione, nel rispetto dei limiti minimo e massimo previsto dall'articolo 9 della l.r.80/2015;

RITENUTO, sulla base dell'esperita istruttoria, di stabilire in anni 19 (diciannove) la durata della concessione e potrà essere rinnovata nei soli casi previsti dal Regolamento e con le modalità nel medesimo stabilite, esclusivamente a seguito di istanza da presentare almeno 30 giorni prima della scadenza del termine della concessione;

DATO ATTO che nel periodo di validità della concessione, il canone dovrà essere corrisposto anche se il Concessionario non possa o non voglia fare uso in tutto o in parte della concessione e che, in caso di rinuncia, il pagamento del canone è dovuto fino alla data di presentazione della relativa richiesta;

RICHIAMATO l'articolo 1 della L.R. 30/12/1971 n. 2, così come modificato dall'art.1 della L.R. 74/2018, che istituisce l'imposta regionale sulle concessioni statali per l'occupazione e l'uso dei beni del demanio e del patrimonio indisponibile dello Stato, situati nell'ambito territoriale della Regione commisurandola al 50% del canone di concessione;

DATO ATTO che ai sensi dell'art. 28 comma 6 del Regolamento regionale 12 agosto 2016, n. 60/R per le concessioni di durata superiore ad un anno il canone sarà aggiornato annualmente sulla base del tasso di inflazione programmato;

RITENUTO di commisurare a una annualità del canone il deposito cauzionale di cui all'art. 31 del Regolamento, versato dal concessionario a garanzia del regolare pagamento del canone e/o a titolo di rimborso delle spese eventualmente sostenute da questa Amministrazione e da reintegrare fino alla suddetta misura nel caso di prelievi parziali di somme, nel corso della concessione;

DATO ATTO che il presente atto è sostanzialmente conforme allo schema approvato con Decreto del Direttore n. 463 del 12/02/2016;

DATO ATTO che l'imposta di bollo relativa al presente atto è stata assolta dal richiedente con marca cartacea n. 01240015313220 del 30/04/2024.

DATO ATTO infine che il richiedente ha provveduto al versamento a favore della Regione Toscana dei seguenti importi:

- € 1.680,00 a titolo di deposito cauzionale definitivo infruttifero mediante versamento sul conto Banco Posta, codice IBAN IT41 X076 0102 8000 0103 1581 018;
- € 1.260,00 a titolo di primo canone concessorio, corrispondente a una frazione del canone annuale di € 1.680,00 riferito al 2024, calcolata sulla base dell'avanzamento dei lavori delle singole opere, mediante versamento sul conto Banco Posta, codice IBAN IT41 X076 0102 8000 0103 1581 018;
- € 630,00 a titolo di imposta regionale sul canone di concessione sul conto Banco Posta codice IBAN IT70 J 0760102800 000011899580
- € 1.289,17 a titolo di indennità per occupazioni pregresse, sul conto Banco Posta IBAN: IT 41 X 07601 02800 001031581018.

Tutto ciò premesso e considerato,

DECRETA

1. di autorizzare l'esecuzione delle opere ai sensi e per gli effetti dell'art. 2, comma 1, lettera i) e lettera n) della L.R. 80/2015 e dell' art. 93 del R.D. 523/1904 così come sopra descritto e rappresentato negli elaborati sopra elencati;
2. di stabilire che l'autorizzazione all'esecuzione dei lavori ha validità di anni 3 dalla data del presente atto, fatta salva la possibilità di motivata richiesta di rinnovo da parte del richiedente;
3. di accordare alla Società Autostrade per l'Italia, c.f. 07516911000, con sede legale in Comune di Roma, Via Alberto Bergamini, n. 50 la Concessione per l'occupazione di:
 - porzione di area demaniale del corso d'acqua denominato torrente Ema in Comune di Bagno a Ripoli, con l'opera di scarico di acque reflue da presidio di trattamento di acque piattaforma autostradale PR04 tramite tombino TB06 con tubazione DN800 in sponda sinistra a monte del viadotto autostradale;

- porzione di area demaniale del corso d'acqua denominato torrente Ema in Comune di Bagno a Ripoli, con l'opera di scarico di acque reflue da presidio di trattamento di acque piattaforma autostradale PR05 con n. 2 tubazioni DN500 e DN800 e rivestimento spondale, in sponda destra a valle del viadotto autostradale;
 - porzione di area demaniale in destra del corso d'acqua denominato borro delle Serre in Comune di Bagno a Ripoli con l'opera di scarico di acque reflue da presidio di trattamento di acque piattaforma autostradale PR07 tramite tombini TB10, TB12 e TB201, con scatolare 2x1 (autorizzata con D.D. 1651 del 07/02/2020 prorogato con D.D. 24017 del 02/12/2022);
 - porzione di area demaniale in destra del corso d'acqua denominato borro delle Serre in Comune di Bagno a Ripoli, con l'opera di scarico di acque reflue da presidio di trattamento di acque piattaforma autostradale PR08 tramite tombino autostradale TB102 con n. 2 tubazioni DN800 su muro spondale;
 - porzione di area demaniale in destra del corso d'acqua denominato borro delle Serre in Comune di Bagno a Ripoli, con l'opera di scarico di acque reflue tramite tombino autostradale TB103 della vasca VC02 per acque provenienti da presidio di trattamento di acque piattaforma autostradale PR09 con n. 3 tubazioni DN800 su muro spondale;
 - porzione di area demaniale del corso d'acqua denominato fosso del Barco (MV35184) in Comune di Bagno a Ripoli, con il manufatto di difesa idraulica per confluenza fossi rivestiti provenienti da da presidio di trattamento di acque piattaforma autostradale PR40 e PR41 nel Fosso del Barco (MV35184);
4. di stabilire che la concessione ha durata di anni 19 (diciannove) dalla data del presente atto e che il canone di concessione è pari a € 1.680,00, secondo quanto riportato al p.to 6.4 e p.to 9 dell'Allegato A della D.G.R. 1555/2022, soggetto ad aggiornamento e modifica in ragione delle disposizioni emanate dalla Regione Toscana, da pagarsi entro il 31 Dicembre dell'anno di riferimento, sino alla scadenza della presente concessione anche se il concessionario non voglia o non possa fare uso in tutto o in parte della concessione;
 5. di disporre che la realizzazione dell'opera e la gestione dell'area demaniale siano sottoposte alle prescrizioni tecniche e generali individuate in premessa e nessuna variazione potrà essere introdotta senza la preventiva autorizzazione da parte di questo Settore;
 6. di procedere alla registrazione fiscale del presente provvedimento, considerato che l'ammontare dell'imposta proporzionale dovuta per l'intera durata della concessione risulta superiore alla misura fissa di Euro 200,00, ai sensi dell'art. 2, parte II della Tariffa del D.P.R. 131/1986;
 7. di dare atto che:
 - il presente provvedimento è rilasciato ai soli fini di tutela delle opere idrauliche e del buon regime delle acque pubbliche, giusto l'art. 2 del R.D. 523/1904, e pertanto fa salvi e impregiudicati i diritti di terzi. Il destinatario è tenuto a munirsi di tutti gli ulteriori titoli abilitativi e atti di assenso previsti dalle leggi vigenti.
 - il Concessionario è a conoscenza che, ferme restando le vigenti disposizioni urbanistiche del Comune interessato, in assenza della presente autorizzazione non possono iniziare i lavori.
 8. di trasmettere per via telematica il presente provvedimento all'indirizzo pec autostradeperlitalia@pec.autostrade.it.

Avverso il presente provvedimento è ammesso ricorso davanti all'autorità giudiziaria competente nei termini di legge.

IL DIRIGENTE

**REGIONE TOSCANA**

DIREZIONE DIFESA DEL SUOLO E PROTEZIONE CIVILE

SETTORE GENIO CIVILE TOSCANA NORD

Responsabile di settore Enzo DI CARLO

Incarico: DECR. DIRIG. CENTRO DIREZIONALE n. 10159 del 14-05-2024

Decreto soggetto a verifica di cui all'art. 7 del disciplinare di controllo ai sensi della DGR n. 521/2024

Numero adozione: 22013 - Data adozione: 02/10/2024

Oggetto: R.D. n. 1775/33 - conclusione positiva della Conferenza di servizi decisoria ai sensi dell'art. 14, c.2, legge n. 241/1990 e ss.mm.ii., in forma semplificata ed in modalità asincrona, relativa all'istanza di rinnovo della concessione di derivazione acqua pubblica superficiale dal Rio Usceto nel Comune di Galliciano (LU), ad uso idroelettrico, prat. Sidit n. 183290/2020 C.L. n. 2020.

Il presente atto è pubblicato sul BURT ai sensi degli articoli 4, 5 e 5 bis della l.r. 23/2007 e sulla banca dati degli atti amministrativi della Giunta regionale ai sensi dell'art.18 della l.r. 23/2007. E' escluso dalla pubblicazione l'allegato 1 nel rispetto dei limiti alla trasparenza posti dalla normativa statale.

Data certificazione e pubblicazione in banca dati ai sensi L.R. 23/2007 e ss.mm.: 03/10/2024

Documento informatico firmato digitalmente ai sensi del testo unico D.P.R. 28 dicembre 2000,n. 445, del D.Lgs. 7 marzo 2005, n. 82 e norme collegate, il quale sostituisce il testo cartaceo e la firma autografa.

Numero interno di proposta: 2024AD024681

IL DIRIGENTE

Visti:

- il R.D. 11/12/1933, n. 1775;
- la Legge n. 241/1990;
- il D.L.vo 31/03/1998, n. 112;
- la Deliberazione del Consiglio della Regione Toscana n. 6 del 25/01/2005 “Approvazione del piano di tutela delle acque”;
- la L.R. n. 40/2009;
- la L.R. n. 24 del 5 giugno 2012, “Norme per la gestione delle crisi idriche e idropotabili, modifiche alla l.r. 69/2011 ed alla L.R. 91/1998”;
- la L.R. 3 marzo 2015 n. 22 “Riordino delle funzioni provinciali e attuazione della legge 7 aprile 2014 n. 56”;
- i regolamenti emanati dalla Regione Toscana di cui al D.P.G.R. 21/04/2015 n. 50/R/2015 e al D.P.G.R. 21/04/2015 n. 51/R/2015;
- la L.R. 28/12/2015, n. 80 “Norme in materia di difesa del suolo, tutela delle risorse idriche e tutela della costa e degli abitati costieri”;
- il D.P.G.R. 16 agosto 2016, n. 61/R “Regolamento di attuazione dell’articolo 11 commi 1 e 2 della legge regionale 28 dicembre 2015, n. 80 (norme in materia di difesa del suolo, tutela delle risorse idriche e tutela della costa e degli abitati costieri) recante disposizioni per l’utilizzo razionale della risorsa idrica e per la disciplina dei procedimenti di rilascio dei titoli concessori e autorizzatori per l’uso di acqua. Modifiche al d.p.g.r. 51/R/2015”;

Vista l’istanza del Richiedente, i cui dati identificativi sono indicati nell’allegato 1, non pubblicato, parte integrante e sostanziale del presente atto, prot. n. 99854 del 12/02/2024, intesa ad ottenere il rinnovo della concessione di derivazione acqua pubblica superficiale dal Rio Usceto nel Comune di Galliciano (LU), ad uso idroelettrico, di cui alla deliberazione della Giunta Regionale Toscana n. 1226 del 14/02/1994 e al decreto dirigenziale n. 95 del 08/01/2018 di variante non sostanziale (prat. C.L. n. 2020);

Vista la nota di indizione della Conferenza di Servizi prot. n. 318598 del 05/06/2024, nella quale è stato scritto:

- la comunicazione di avvio del procedimento è stata effettuata con la pubblicazione dell’avviso della presentazione dell’istanza del Richiedente nell’Albo Pretorio del Comune di Galliciano (LU) e nel Bollettino Ufficiale della Regione Toscana (parte II) n. 8 del giorno 21/02/2024 così come previsto dall’art. 45 del Regolamento di attuazione (D.P.G.R. n. 61/R/2016) dell’art. 11 della L.R. 80/2015;
- tenuto conto che la L.R. n. 22/2015 individua l’Ente R.T. quale amministrazione titolare della competenza sul procedimento in oggetto;
- considerato che la conclusione positiva del procedimento è subordinata all’acquisizione dei più pareri, intese, concerti, nulla osta o altri atti di assenso, comunque denominati, resi dalle Amministrazioni coinvolte (Comune di Galliciano, Autorità di Bacino Distrettuale Appennino Settentrionale, Agenzia Regionale per la Protezione Ambientale della Toscana - ARPAT, Ministero per i Beni e le Attività Culturali Soprintendenza Archeologia, Belle Arti e Paesaggio per le Province di Lucca e Massa Carrara, D.G. Agricoltura e Sviluppo Rurale - Settore Attività Faunistico Venatoria, Pesca in Mare e Rapporti con i Gruppi di Azione Locale della Pesca - Flags. Pesca nelle Acque Interne Presidio Territoriale del Settore Faunistico Venatorio ed Ittico – Ambito Territoriale di Lucca e Massa);
- è indetta la Conferenza di servizi decisoria ai sensi dell’art. 14, c.2, legge n. 241/1990 e ss.mm.ii., da effettuarsi in forma semplificata ed in modalità asincrona, e Conferenza di servizi istruttoria per gli Uffici delle Direzioni Regionali ai sensi dell’ex art. 14, c.1, legge n. 241/1990, invitando a parteciparvi le Amministrazioni coinvolte, avente per oggetto: "rinnovo concessione di derivazione

acqua pubblica superficiale dal Rio Usceto nel Comune di Galliciano (LU) ad uso idroelettrico – prat. Sidit n. 183290/2020 C.L. n. 2020";

- il giorno 21/07/2024 è il termine perentorio entro il quale le amministrazioni coinvolte devono rendere le proprie determinazioni relative alla decisione oggetto della Conferenza;

Vista la relazione d'istruttoria del Genio Civile Toscana Nord sede di Lucca, Ufficio Procedure Tecnico Autorizzative in Materia di Acque, conservata agli atti della pratica Sidit n. 183290/2020 C.L. n. 2020;

Visto il parere positivo di Autorità di Bacino Distrettuale Appennino Settentrionale, prot. n° 480741 del 09/09/2024, con la condizione che nel disciplinare di concessione venga scritto che "l'Autorità concedente abbia la facoltà di ridurre, sospendere temporaneamente o revocare la concessione, in qualsiasi momento e senza alcun termine di preavviso, nel caso in cui la derivazione risultasse in contrasto con il bilancio idrico del corpo idrico o con altra pianificazione";

Ritenuto di concludere con esito positivo la conferenza di servizi alle condizioni che il disciplinare di concessione contenga:

- l'Autorità concedente ha la facoltà di ridurre, sospendere temporaneamente o revocare la concessione, in qualsiasi momento e senza alcun termine di preavviso, nel caso in cui la derivazione risultasse in contrasto con il bilancio idrico del corpo idrico o con altra pianificazione;
- deve essere rilasciata dall'opera di presa il DMV pari a 17,0 l/s oltre la modulazione di portata del 10%;
- l'opera di presa è soggetta ad adeguamento al rilascio del D.E. in corso di definizione e approvazione;
- la concessione è soggetta alle condizioni di couso con quella di altro Concessionario, ad uso agricolo (pratica Sidit 181771/2020 C.L. n. 560), contenute nella convenzione sottoscritta in data 08/01/2018;
- il periodo di derivazione è limitato dal 1° ottobre al 31 maggio di ogni anno;
- il fabbricato di centrale e il canale di scarico sono condivisi con la concessione intestata al Richiedente, ad uso idroelettrico, di cui alla pratica Sidit n. 183200/2020 C.L. n. 1921 con scadenza al 31/05/2031. Qualora una delle due concessioni fosse ceduta a terzi e quindi volturata ad altro Concessionario, questi sarà vincolato all'acquisizione di formale convenzione di couso del fabbricato di centrale, del canale di scarico e di tutte le altre eventuali opere minori condivise;

Considerato che i lavori della Conferenza devono concludersi non oltre quarantacinque giorni in quanto sono coinvolte amministrazioni preposte alla tutela ambientale e della salute dei cittadini, dalla data della prima riunione sopra indicata;

Dato atto che il responsabile del procedimento è il sottoscritto dirigente e che non sussiste, nei propri confronti, conflitto di interessi ai sensi dell'art. 6 bis della Legge 241/1990;

Tutto ciò premesso e considerato;

DECRETA

1. di concludere positivamente la Conferenza di servizi decisoria ai sensi dell'art. 14, c.2, legge n. 241/1990 e ss.mm.ii., in forma semplificata ed in modalità asincrona, e Conferenza di servizi istruttoria per gli Uffici delle Direzioni Regionali ai sensi dell'ex art. 14, c.1, legge n. 241/1990, come sopra indetta e svolta, che sostituisce ad ogni effetto tutti gli atti di assenso, comunque denominati, di competenza delle amministrazioni e dei gestori di beni e servizi pubblici interessati, riguardante l'istanza presentata dal Richiedente, i cui dati identificativi sono indicati nell'allegato 1, non pubblicato, parte integrante e sostanziale del presente atto, prot. n. 99854 del 12/02/2024, intesa ad ottenere il rinnovo della concessione di derivazione

acqua pubblica superficiale dal Rio Usceto nel Comune di Galliciano (LU), ad uso idroelettrico, prat. Sidit n. 183290/2020 C.L. n. 2020, alle condizioni che nel successivo disciplinare di concessione sia contenuto quanto segue:

- l'Autorità concedente ha la facoltà di ridurre, sospendere temporaneamente o revocare la concessione, in qualsiasi momento e senza alcun termine di preavviso, nel caso in cui la derivazione risultasse in contrasto con il bilancio idrico del corpo idrico o con altra pianificazione;
 - deve essere rilasciata dall'opera di presa il DMV pari a 17,0 l/s oltre la modulazione di portata del 10%;
 - l'opera di presa è soggetta ad adeguamento al rilascio del D.E. in corso di definizione e approvazione;
 - la concessione è soggetta alle condizioni di couso con quella di altro Concessionario, ad uso agricolo (pratica Sidit 181771/2020 C.L. n. 560), contenute nella convenzione sottoscritta in data 08/01/2018;
 - il periodo di derivazione è limitato dal 1° ottobre al 31 maggio di ogni anno;
 - il fabbricato di centrale e il canale di scarico sono condivisi con la concessione intestata al Richiedente, ad uso idroelettrico, di cui alla pratica Sidit n. 183200/2020 C.L. n. 1921 con scadenza al 31/05/2031. Qualora una delle due concessioni fosse ceduta a terzi e quindi volturata ad altro Concessionario, questi sarà vincolato all'acquisizione di formale convenzione di couso del fabbricato di centrale, del canale di scarico e di tutte le altre eventuali opere minori condivise;
2. di stabilire che, ai sensi dell'art. 21-quater della legge n. 241/90, i termini di efficacia del presente atto decorreranno dalla data di riconoscimento della concessione di derivazione;
 3. di disporre che, ai fini di cui sopra, copia del presente decreto sia trasmessa in forma telematica alle Amministrazioni ed ai soggetti che per legge devono intervenire nel procedimento ed ai soggetti nei confronti dei quali il provvedimento finale è destinato a produrre effetti diretti, ai loro rispettivi indirizzi;
 4. di dare atto che avverso il presente decreto, entro 10 giorni dalla sua comunicazione, le amministrazioni preposte alla tutela ambientale, paesaggistico-territoriale, dei beni culturali o alla tutela della salute e della pubblica incolumità dei cittadini possono proporre opposizione al Presidente del Consiglio dei Ministri ai sensi dell'art. 14-quinquies, legge n. 241/1990; per le amministrazioni statali l'opposizione è proposta dal Ministro competente;
 5. di dare atto che avverso il presente provvedimento è ammesso ricorso all'Autorità Giudiziaria competente nei termini di Legge;
 6. di dare atto che gli atti inerenti il procedimento sono depositati presso il Genio Civile Toscana Nord – sede di Lucca, accessibili da parte di chiunque vi abbia interesse secondo le modalità ed i limiti previsti dalle vigenti norme in materia di accesso ai documenti amministrativi.

IL DIRIGENTE

Allegati n. 1

1

dati identificativi

40e90cec00cc7383af627613e06babb23449898ef354d8f8adbbeebe6e6da1e9



REGIONE TOSCANA

DIREZIONE DIFESA DEL SUOLO E PROTEZIONE CIVILE

SETTORE GENIO CIVILE TOSCANA NORD

Responsabile di settore Enzo DI CARLO

Incarico: DECR. DIRIG. CENTRO DIREZIONALE n. 10159 del 14-05-2024

Decreto soggetto a verifica di cui all'art. 7 del disciplinare di controllo ai sensi della DGR n. 521/2024

Numero adozione: 22014 - Data adozione: 02/10/2024

Oggetto: R.D. n. 1775/33 - conclusione positiva della Conferenza di servizi ex art.14 c.2, legge n.241/1990 s.m.i, riguardante l'istanza di rinnovo della concessione per la derivazione di acque sotterranee mediante un pozzo in località Zona Industriale del comune di Massa (MS), pratica Sidit n. 10055/2023 C.L. n. PC 1166/84-23.

Il presente atto è pubblicato sul BURT ai sensi degli articoli 4, 5 e 5 bis della l.r. 23/2007 e sulla banca dati degli atti amministrativi della Giunta regionale ai sensi dell'art.18 della l.r. 23/2007.

Data certificazione e pubblicazione in banca dati ai sensi L.R. 23/2007 e ss.mm.: 03/10/2024

Documento informatico firmato digitalmente ai sensi del testo unico D.P.R. 28 dicembre 2000, n. 445, del D.Lgs. 7 marzo 2005, n. 82 e norme collegate, il quale sostituisce il testo cartaceo e la firma autografa.

Numero interno di proposta: 2024AD024697

IL DIRIGENTE

VISTI:

- il R.D. 11/12/1933, n. 1775;
- la Legge n. 241/1990;
- il D.L.vo 31/03/1998, n. 112;
- la Deliberazione del Consiglio della Regione Toscana n. 6 del 25/01/2005 “Approvazione del piano di tutela delle acque”;
- la L.R. n. 40/2009;
- la L.R. n. 24 del 5 giugno 2012, “Norme per la gestione delle crisi idriche e idropotabili, modifiche alla l.r. 69/2011 ed alla l.r. 91/1998”;
- i regolamenti emanati dalla Regione Toscana di cui al D.P.G.R. 21/04/2015 n. 50/R/2015 e al D.P.G.R. 21/04/2015 n. 51/R/2015;
- la L.R. 28/12/2015, n. 80 “Norme in materia di difesa del suolo, tutela delle risorse idriche e tutela della costa e degli abitati costieri”;
- il D.P.G.R. 16 agosto 2016, n. 61/R “Regolamento di attuazione dell’articolo 11 commi 1 e 2 della legge regionale 28 dicembre 2015, n. 80 (norme in materia di difesa del suolo, tutela delle risorse idriche e tutela della costa e degli abitati costieri) recante disposizioni per l’utilizzo razionale della risorsa idrica e per la disciplina dei procedimenti di rilascio dei titoli concessori e autorizzatori per l’uso di acqua. Modifiche al d.p.g.r. 51/R/2015”;

VISTA l’istanza prot. n. 438388, del 25/09/2023 presentata da Edilcementi s.r.l., C.F.: 01168870457, con sede legale a Massa (MS) Via Bordigona, per ottenere il rinnovo della concessione per la derivazione di acque sotterranee ad uso civile (irrigazione aree a verde, abbattimento polveri, lavaggio ruote automezzi) per un volume complessivo di 725,33 mc/anno, mediante pozzo ubicato nel foglio 109 mappale 148, in località Zona Industriale nel Comune di Massa (MS);

TENUTO CONTO che la L.R. n. 22/2015 individua l’Ente Regione quale amministrazione titolare della competenza sul procedimento in oggetto;

DATO ATTO che la comunicazione di avvio del procedimento effettuata con la pubblicazione dell’avviso di presentazione dell’istanza all’albo pretorio del Comune di Massa per 15 giorni consecutivi a partire dal giorno 06/11/2023;

CONSIDERATO che a seguito di ulteriori verifiche effettuate in sede di istruttoria è risultato che la derivazione in questione è ubicata all’interno dell’area SIN di Massa Carrara e dell’area delimitata con Ordinanza Sindacale n. 46 del 28/05/2019;

VISTA la nota del GCTN prot. n. 360229 del 26/06/2024 di indizione della Conferenza di Servizi in modalità asincrona semplificata, invitando: Regione Toscana - Direzione Tutela Ambiente ed Energia - Sett. Bonifiche e "Siti orfani" PNRR, A.R.P.A.T., Azienda USL Toscana Nord Ovest - U.F. Igiene Pubblica e Nutrizione - Zona Apuane, Autorità di Bacino Distrettuale dell’Appennino Settentrionale e Comune di Massa - U.O. Tutela Animale, Ambiente, Rifiuti e Bonifiche – Servizio Ambiente;

CONSIDERATO che:

- il giorno 29/05/2024 era il termine perentorio entro il quale le Amministrazioni coinvolte dovevano rendere le proprie determinazioni relative alla decisione oggetto della Conferenza;
- i lavori della Conferenza devono concludersi non oltre quarantacinque giorni in quanto sono coinvolte amministrazioni preposte alla tutela ambientale e della salute dei cittadini, dalla data della prima riunione sopra indicata;

- la conclusione positiva del procedimento è subordinata all'acquisizione dei più pareri, intese, concerti, nulla osta o altri atti di assenso, comunque denominati, resi dalle Amministrazioni in indirizzo ai sensi dell'art. 47 comma 7 del DPGRT n° 61/R del 16/08/2017;

RITENUTO necessario, dato che la derivazione è situata all'interno dell'area SIN di Massa Carrara, chiedere il parere anche al Ministero dell'Ambiente e della Sicurezza Energetica, con nota prot. n. 0336115 del 13/06/2024, è stato riavviato il subprocedimento relativo all'acquisizione di pareri e contributi istruttori e sono stati stabiliti i nuovi termini come segue:

- a) il giorno 28/06/2024 era il termine perentorio entro il quale le Amministrazioni coinvolte dovevano rendere le proprie determinazioni relative alla decisione oggetto della Conferenza;
- b) i lavori della Conferenza devono concludersi non oltre quarantacinque giorni in quanto sono coinvolte amministrazioni preposte alla tutela ambientale e della salute dei cittadini, dalla data della prima riunione sopra indicata;

VISTI:

- il contributo istruttorio di ARPAT (prot. n. 0326218 del 10/06/2024) con il quale viene precisato che le acque emunte utilizzate nel ciclo produttivo dovranno essere preventivamente trattate sulla base della loro contaminazione, come risultante da dati analitici e dopo l'utilizzo, per le acque reflue sarà da considerare quanto previsto dalla parte terza del D. Lgs. 152/2006;
- la nota dell'Azienda USL Toscana Nord Ovest - U.F. Igiene Pubblica e Nutrizione - Zona Apuane (prot. 389711 del 10/07/2024) con cui viene specificato che visti i rischi sanitari dell'esposizione (prevalentemente per via inalatoria) per i lavoratori ed i fruitori dell'area, si ritiene necessario l'elaborazione di una analisi di rischio in merito alla necessità di sottoporre a idoneo trattamento l'acqua emunta dal pozzo previo l'utilizzo previsto dal proponente nell'istanza;
- la nota del Comune di Massa (prot. 298297 del 29/05/2024) con cui viene espresso che l'utilizzo dell'acqua prelevata è conforme con il disposto dell'Ordinanza Sindacale 46/2019;

PRESO ATTO che il Sett. Bonifiche e "Siti orfani" PNRR della R.T. e il Ministero dell'Ambiente e della Sicurezza Energetica non hanno trasmesso il parere entro il termine perentorio del 28/06/2024, stabilito nella nota di riavvio del subprocedimento relativo all'acquisizione di pareri (prot. n. 0336115 del 13/06/2024). Conseguentemente, ai sensi del comma 4 dell'art. 14 bis della L. 241/1990 vigente, tale mancata comunicazione equivale ad assenso senza condizioni, fermo restando le responsabilità ivi indicate;

VISTO il verbale della locale visita di istruttoria che si è svolta il giorno 23/11/2023;

RITENUTO che non vi sia necessità di tenere la riunione in modalità sincrona prevista per il 07/08/2024;

DATO ATTO che il responsabile del procedimento è il sottoscritto dirigente e che non sussiste, nei propri confronti, conflitto di interessi ai sensi dell'art. 6 bis della Legge 241/1990;

Tutto ciò premesso e considerato

DECRETA

1) DI CONCLUDERE positivamente la Conferenza di servizi ex art.14 c.2, legge n.241/1990 s.m.i, come sopra indetta e svolta, che sostituisce ad ogni effetto tutti gli atti di assenso, comunque denominati, di competenza delle amministrazioni e dei gestori di beni e servizi pubblici interessati, riguardante l'istanza prot. n. 438388 del 25/09/2023, presentata da Edilcementi s.r.l., C.F.: 01168870457, con sede legale a Massa (MS) Via Bordigona, per il rinnovo della concessione per la derivazione di acque sotterranee mediante un pozzo, foglio 109 mappale 148, località Zona

Industriale del comune di Massa (MS), pratica Sidit n. 10055/2023 C.L. n. PC 1166/84-23, con le seguenti prescrizioni:

- dovranno essere effettuate le analisi delle acque di falda per accertarne eventuali contaminazioni con superamenti delle CSC ex Tabella 2 Allegato 5 alla parte IV del D.Lgs. 152/06,
- in caso di superamenti delle CSC, dovrà essere elaborata un'analisi di rischio relativamente sia al rischio sanitario, dovuto all'esposizione (prevalentemente per via inalatoria) per i lavoratori ed i fruitori dell'area, nonché alla necessità di sottoporre a idoneo trattamento l'acqua emunta dal pozzo, prima dell'utilizzo. Dovranno anche essere indicate le modalità di smaltimento delle acque reflue, tenuto conto di quanto previsto dalla parte terza del D. Lgs. 152/2006;

2) DI STABILIRE che la Conferenza è sottoposta alla condizione che la derivazione potrà essere attivata solo dopo che ASL, ARPAT e il Comune di Massa abbiano espresso apposito parere positivo al progetto di un adeguato sistema di trattamento delle acque che consenta l'abbattimento dell'eventuale massa contaminante, così come previsto dall'art. 243 del D.lgs 152/2006, per la tutela della salute dei lavoratori e dei fruitori dell'area, nonché allo smaltimento delle acque dopo l'utilizzo;

3) DI STABILIRE che, ai sensi dell'art. 21-quater della legge n. 241/90, i termini di efficacia del presente atto sono sospesi in attesa del decreto di approvazione del disciplinare di concessione per l'utilizzo di acqua pubblica;

4) DI DISPORRE che, ai fini di cui sopra, copia del presente decreto sia trasmessa in forma telematica alle Amministrazioni ed ai soggetti che per legge devono intervenire nel procedimento, ed ai soggetti nei confronti dei quali il provvedimento finale è destinato a produrre effetti diretti, ai loro rispettivi indirizzi;

5) DI DARE ATTO che:

- avverso il presente decreto, entro 10 giorni dalla sua comunicazione, le amministrazioni preposte alla tutela ambientale, paesaggistico-territoriale, dei beni culturali o alla tutela della salute e della pubblica incolumità dei cittadini possono proporre opposizione al Presidente del Consiglio dei Ministri ai sensi dell'art. 14-quinquies, legge n. 241/1990; per le Amministrazioni Statali l'opposizione è proposta dal Ministro competente;
- avverso il presente provvedimento è ammesso il ricorso all'Autorità Giudiziaria competente nei termini di Legge;
- gli atti inerenti il procedimento sono depositati presso il Genio Civile Toscana Nord – sede di Massa, accessibili da parte di chiunque vi abbia interesse secondo le modalità ed i limiti previsti dalle vigenti norme in materia di accesso ai documenti amministrativi.

IL DIRIGENTE



REGIONE TOSCANA

DIREZIONE DIFESA DEL SUOLO E PROTEZIONE CIVILE

SETTORE GENIO CIVILE TOSCANA SUD

Responsabile di settore Renzo RICCIARDI

Incarico: DECR. DIRIG. CENTRO DIREZIONALE n. 10159 del 14-05-2024

Decreto soggetto a verifica di cui all'art. 7 del disciplinare di controllo ai sensi della DGR n. 521/2024

Numero adozione: 22019 - Data adozione: 02/10/2024

Oggetto: Pratica SiDIT n. 2923/2024 (Proc. n. 4794/2024) - Concessione demaniale per occupazione di area di mq 50 con cavo elettrico sotterraneo BT e armadio stradale (tip. 2.5) - riferimenti catastali: foglio n. 109, particella n. 67 - e autorizzazione ai fini idraulici per il parallelismo del cavo elettrico lungo il Canale Molla (TS62113), nell'abitato del comune di Castiglione della Pescaia (GR).
Concessionario: e-distribuzione S.p.A.

Il presente atto è pubblicato sul BURT ai sensi degli articoli 4, 5 e 5 bis della l.r. 23/2007 e sulla banca dati degli atti amministrativi della Giunta regionale ai sensi dell'art.18 della l.r. 23/2007.

Data certificazione e pubblicazione in banca dati ai sensi L.R. 23/2007 e ss.mm.: 03/10/2024

Documento informatico firmato digitalmente ai sensi del testo unico D.P.R. 28 dicembre 2000,n. 445, del D.Lgs. 7 marzo 2005, n. 82 e norme collegate, il quale sostituisce il testo cartaceo e la firma autografa.

Numero interno di proposta: 2024AD024824

IL DIRIGENTE

VISTI gli artt. 93, 95, 97 e 98 del R.D. 523/1904 “Testo unico delle disposizioni di legge intorno alle opere idrauliche delle diverse categorie”;

VISTO l'art. 1, comma 1, della L.R. n. 2/1971, che ha istituito l'imposta regionale sulle concessioni statali per l'occupazione e l'uso dei beni del demanio e del patrimonio indisponibile dello Stato, situati nell'ambito della Regione, attualmente commisurata al 50% del canone di concessione dei beni del demanio idrico e delle relative aree, il cui versamento deve essere effettuato entro il 31 dicembre dell'anno in cui deve essere versato il canone di concessione;

VISTA la Legge 241/1990 e ss.mm.ii. “Nuove norme in materia di procedimento amministrativo e di diritto di accesso ai documenti amministrativi”;

VISTA la L. 37/1994 “Norme per la tutela ambientale delle aree demaniali dei fiumi, torrenti, laghi e altre acque pubbliche”;

VISTO il D.Lgs. n. 112 del 31/03/1998 "Conferimento di funzioni e compiti amministrativi dello Stato alle regioni ed agli enti locali, in attuazione del capo I della legge 15 marzo 1997, n. 59”;

VISTA la L.R. 23 luglio 2009 n. 40 “Norme sul procedimento amministrativo, per la semplificazione e la trasparenza dell'attività amministrativa”;

VISTA la L.R. 79/2012 “Nuova disciplina in materia di consorzi di bonifica. Modifiche alla L.R. 69/2008 e alla L.R. 91/1998. Abrogazione della L.R. 34/1994”;

VISTA la D.C.R.T. n. 57 del 11/06/2013 “Individuazione del reticolo idrografico e di gestione ai sensi dell'articolo 22, comma 1, lettera e), della legge regionale 27 dicembre 2012, n. 79 (Nuova disciplina in materia di consorzi di bonifica. Modifiche alla l.r. 69/2008 e alla l.r. 91/1998. Abrogazione della l.r. 34/1994)”;

VISTA la L.R. 22/2015 “Riordino delle funzioni provinciali e attuazione della legge 7 aprile 2014, n. 56”, che dispone in ordine al trasferimento alla Regione Toscana della gestione del demanio idrico e dell'introito dei relativi proventi;

VISTA la L.R. 30/2015 “Norme per la conservazione e la valorizzazione del patrimonio naturalistico-ambientale regionale. Modifiche alla l.r. 24/1994, alla l.r. 65/1997, alla l.r. 24/2000 ed alla l.r. 10/2010”;

VISTA la L.R. 80/2015 "Norme in materia di difesa del suolo, tutela delle risorse idriche e tutela della costa e degli abitati costieri", ed in particolare l'art. 2, lett. i);

VISTO il Decreto Dirigenziale n. 463 del 12/02/2016 con il quale si approva lo schema del decreto di concessione delle aree demaniali;

VISTO il Decreto del Presidente della Giunta Regionale Toscana n. 60/R del 12/08/2016 “Regolamento in attuazione dell'art. 5 della LR 80/2015, recante disciplina per il rilascio delle concessioni per l'utilizzo del demanio idrico e criteri per la determinazione dei canoni.”, d'ora in avanti “Regolamento”;

VISTA la Delibera della Giunta Regionale n. 1138 del 15/11/2016 “Determinazione dei canoni per l'uso demanio idrico – revoca della DGRT n. 813/2016”, con la quale sono stati determinati i canoni di concessione per l'anno 2016;

VISTA la Delibera della Giunta Regionale n. 888 del 07/08/2017 “Determinazione dei canoni per l’uso del Demanio Idrico – revoca della D.G.R.T. n. 1138 del 15/11/2016”, con cui sono stati rideterminati sia i canoni da applicare alle varie tipologie di concessioni per l’utilizzo delle aree demaniali, sia i nuovi importi per quanto concerne gli oneri istruttori oltre alle modalità di pagamento e riscossione;

VISTA la Delibera della Giunta Regionale n. 1414 del 17/12/2018 con la quale si introducono alcune modifiche nell’applicazione dei canoni di specifiche occupazioni demaniali e si confermano, per il resto, i canoni per l’uso del demanio idrico fissati dalla precedente DGRT 888/2017;

VISTA la L.R. 41/2018 “Disposizioni in materia di rischio di alluvioni e di tutela dei corsi d’acqua in attuazione del decreto legislativo 23 febbraio 2010, n. 49 (Attuazione della direttiva 2007/60/CE relativa alla valutazione e alla gestione dei rischi di alluvioni). Modifiche alla l.r. 80/2015 e alla l.r. 65/2014”;

VISTO il Decreto del Presidente della Giunta Regionale 25 luglio 2018, n. 42/R “Regolamento per lo svolgimento delle attività di polizia idraulica, polizia delle acque, e servizio di piena, in attuazione dell’articolo 5 della legge regionale 28 dicembre 2015, n. 80 (Norme in materia di difesa del suolo, tutela delle risorse idriche e tutela della costa e degli abitati costieri)”;

VISTA la Delibera della Giunta Regionale n. 1219 del 02/11/2022 “Aggiornamento dei canoni e degli indennizzi del demanio idrico al tasso di inflazione programmata per l’annualità 2022, ai sensi dell’articolo 6, comma 2 della L.R. 28 dicembre 2015 n. 80”, con la quale si stabilisce che per l’annualità 2022 l’aggiornamento dei canoni di concessione e degli indennizzi sia fatto al tasso di inflazione del 7,1%;

VISTA la Delibera della Giunta Regionale n. 1555 del 27/12/2022 “Aggiornamento dei canoni per l’uso del demanio idrico ai sensi della l.r. n. 80/2015 e del d.p.g.r. n. 60/R/2016”;

VISTA la deliberazione del Consiglio regionale 23 aprile 2024, n. 25 “Modifiche al reticolo idrografico e di gestione di cui alla legge regionale 27 dicembre 2012, n.79, approvato con deliberazione del Consiglio regionale 11 luglio 2023, n. 55”;

VISTA l’istanza presentata da e-distribuzione S.p.A., avente sede legale in Roma, via Ombrone 2, C.F. 05779711000, acquisita agli atti di questo Settore con prot. n. 392241 del 11/07/2024, con la quale è stata trasmessa in allegato la documentazione progettuale costituita dai seguenti elaborati:

- Relazione tecnica;
- Planimetrie ubicative;
- Piante, Sezione;
- Vari particolari esecutivi;
- Documentazione fotografica;

VISTA la comunicazione di avvio del procedimento, trasmessa al richiedente con nota prot. n. 400885 del 16/07/2024;

PRESO ATTO che il progetto, redatto dal tecnico incaricato dal richiedente, prevede la realizzazione di nuova linea elettrica a BT interrata nelle pertinenze del Canale Molla (TS62113), nell’abitato del comune di Castiglione della Pescaia e la posa in opera di un nuovo armadio stradale che insieme a parte del cavo ricade ricade per mq 50 su un’area intestata al “Demanio pubblico dello Stato per le opere di bonifica” (riferimenti catastali: foglio n. 109, particella n. 67), come da elaborati tecnici allegati all’istanza;

ACCERTATO che il corso d’acqua sopraindicato, riportato nel Reticolo Idrografico e di Gestione del Territorio Toscano di cui alla L.R.T. 79/2012 (C.T.R. tav. n. 330030), risulta acqua pubblica ai

sensi del DCRT 57/2013 e ss.mm.ii.;

PRESO ATTO che la concessione richiesta comporta l'utilizzo del demanio idrico;

CONSIDERATO che:

- il progetto delle opere da realizzare presenta i requisiti per essere autorizzato con le prescrizioni di seguito riportate;
- la realizzazione dei lavori è disciplinata dal Capo VII del R.D. 523/1904 e dalla normativa regionale di riferimento;

DATO ATTO che nell'elaborato cartografico allegato al presente decreto sotto la lettera "A", quale parte integrante e sostanziale, viene individuata l'area oggetto della presente concessione;

CONSIDERATO che la concessione di cui trattasi è rilasciata senza procedura di assegnazione in concorrenza, in quanto rientra in uno dei casi previsti dall'art. 13 del Regolamento;

RITENUTO che, ai sensi dell'art. 24, comma 6, del Regolamento, la concessione possa essere accordata senza il disciplinare, dando atto che il presente decreto contiene gli elementi essenziali e le clausole che regolano il rapporto giuridico tra amministrazione concedente e concessionario;

VISTA la nota di richiesta di adempimenti preliminari al rilascio della concessione, trasmessa al richiedente con prot. n.472524 del 03/09/2024, e la successiva nota del 29/08/2024 prot. n. 466391, con la quale si comunicavano i motivi ostati all'accoglimento dell'istanza in quanto non ancora pervenuti i pagamenti richiesti;

DATO ATTO che, ai fini dell'uso previsto, dell'esercizio delle attività, il Concessionario è tenuto a munirsi di tutti i titoli abilitativi, autorizzativi e degli atti di assenso, comunque denominati, previsti dalle leggi vigenti;

DATO ATTO che ai sensi dell'art. 22 del Regolamento, il Concessionario si obbliga a:

- a) assumere la custodia dell'area demaniale in concessione, oltre che delle opere realizzate, mantenendole in buono stato, preservandole dal pericolo di distruzione o danneggiamento, salvaguardandole da intrusioni e manomissioni da parte di soggetti non autorizzati, a propria cura e spese;
- b) consentire l'accesso al personale di vigilanza incaricato dalla Concedente, che potrà in ogni momento effettuare verifiche per accertare lo stato di manutenzione dell'area e impartire l'ordine di effettuare gli interventi eventualmente necessari, ad insindacabile giudizio della stessa, per garantire il buon regime delle acque consentire, inoltre, l'accesso al personale del consorzio di bonifica di riferimento per espletare le attività manutentive di competenza; ;
- c) sollevare fin d'ora la Concedente e il consorzio di bonifica competente da ogni onere e responsabilità per qualsiasi danno derivante alle persone ed alla proprietà pubblica e privata a seguito di inadeguata manutenzione o di inadeguata custodia del bene demaniale in concessione, assumendosi gli oneri del risarcimento;
- d) rispettare le leggi ed i regolamenti ed ordinamenti di polizia urbana e di pubblica sicurezza, nonché la normativa in materia di polizia delle acque contenuta nel R.D. 523/1904 e nel R.D. 1775/1933, tenendo indenne la Regione da ogni conseguenza determinata dalla inosservanza di essi;
- e) non mutare la destinazione del bene in concessione, né apportarvi aggiunte, innovazioni o altro senza la preventiva autorizzazione della Concedente, prendendo atto che tutte le opere addizionali e di miglioria autorizzate resteranno acquisite al demanio senza che il Concessionario possa avere diritto a rimborsi o indennizzi, e che qualora il Concessionario esegua le predette opere senza autorizzazione sarà tenuto alla rimessa in pristino, a propria cura e spese, salvo che la Concedente non ritenga di mantenerle senza alcun onere a proprio carico; sarà tenuto inoltre al risarcimento degli eventuali danni;

- f) assumersi gli oneri di qualsiasi natura gravanti sul bene, ivi compresi gli oneri tributari;
- g) non cedere né sub concedere, neppure parzialmente, il bene oggetto di concessione;
- h) assumere gli oneri di manutenzione ordinaria e straordinaria dei beni e delle aree demaniali interessate, nonché delle opere e degli impianti ivi presenti.

Inoltre il Concessionario:

- si obbliga a porre in essere, a propria cura e spese, tutte le misure necessarie a garantire la stabilità nel tempo dei manufatti, anche in dipendenza del mutevole regime del corso d'acqua, previo ottenimento dell'autorizzazione dell'amministrazione Concedente, dichiarando fin d'ora di non aver nulla a pretendere per qualsiasi danno eventualmente occorso alle opere oggetto di concessione ed agli utilizzatori, per effetto delle piene e dei fenomeni di dinamica fluviale;
- rimane il solo ed unico responsabile agli effetti del risarcimento di tutti i danni che fossero arrecati alla proprietà privata, a cose o persone per effetto di quanto autorizzato/concesso e comunque tenendo indenne la Regione Toscana da qualsiasi responsabilità, anche giudiziale, per eventuali danni, reclami o molestie che potessero derivare dai lavori e dall'uso delle opere e/o dell'area;
- dovrà provvedere inoltre a ripristinare tempestivamente qualsiasi danno o guasto causato alle opere idrauliche ed al corso d'acqua in generale per effetto del presente atto, in conformità alle prescrizioni che saranno impartite dalla competente Autorità idraulica;
- è obbligato, ai sensi dell'art.2 del R.D. n. 523/1904, ad eseguire a proprie spese e non appena ricevutane intimazione, tutte quelle varianti e modifiche, compresa anche l'eventuale demolizione delle opere stesse e la messa in pristino dello stato dei luoghi, che, a giudizio insindacabile dell'Autorità idraulica, si rendessero necessarie per garantire il buon regime idraulico o in seguito all'accertamento di effetti dannosi delle opere stesse o per le variate condizioni del corso d'acqua o per ogni altro pubblico interesse che potesse sopravvenire;
- dovrà farsi carico di ogni atto ed onere necessario per procedere all'eventuale occupazione e/o interferenza con i terreni e le proprietà private e/o pubbliche limitrofe;

DATO ATTO che nella realizzazione delle opere dovranno essere osservate le prescrizioni tecniche e generali, che vengono di seguito specificate:

PRESCRIZIONI TECNICHE:

- durante l'esecuzione dei lavori non dovrà essere mai impedito o ostacolato il regolare deflusso delle acque né essere mai ridotta l'efficienza idraulica delle opere di difesa presenti nel tratto del corso d'acqua interessato dai lavori;
- durante l'esecuzione dei lavori dovranno essere messi in atto tutti gli accorgimenti e le precauzioni necessarie affinché l'eventuale interferenza con la dinamica fluviale non determini aggravio di rischio idraulico ed in generale pericolo per l'incolumità delle persone e danni ai beni pubblici e privati;
- tutte le opere provvisorie occorrenti per l'esecuzione dei lavori dovranno ingombrare il meno possibile le pertinenze idrauliche del corso d'acqua ed in ogni caso dovranno essere rimosse a lavori ultimati e comunque prima del sopraggiungere delle piene;
- tutti i lavori dovranno essere eseguiti a perfetta regola d'arte secondo le normative, le specifiche e le linee guida esistenti per i materiali da costruzione e le modalità realizzative. Le opere finite dovranno risultare conformi ai disegni allegati all'istanza;
- al termine di ogni giornata lavorativa eventuali materiali di risulta, detriti ed opere provvisorie, dovranno essere allontanati dal cantiere che interessa le pertinenze fluviali;
- i lavori che in qualsiasi modo interessano le pertinenze idrauliche del corso d'acqua dovranno essere eseguiti in condizioni meteorologiche favorevoli, mentre in condizioni di meteo avverse in particolare con codici di allerta del Centro Funzionale Regionale (www.cfr.toscana.it), dovranno essere interrotti per tutta la durata dell'avviso;
- al termine dei lavori dovrà essere ripristinato lo stato dei luoghi interessato dal cantiere e da occupazioni temporanee, comprensivo di tutte quelle aree che hanno visto il passaggio dei mezzi sia lungo le rive degli alvei che sulle viabilità di accesso;

- il richiedente è tenuto ad intervenire anche successivamente al completamento delle opere qualora per effetto di assestamento, di dilavamento e/o erosione si manifestassero avvallamenti, cedimenti e fessurazioni nell'area interessata dall'intervento;
- in caso di terreno bagnato è vietato il transito ai mezzi pesanti su argini, sponde e relative pertinenze;
- qualora gli armadi a servizio della linea in BT in progetto dovessero non garantire il libero accesso alle aree interessate e/o ostacolare le attività di istituto di questo Ente e del Consorzio di Bonifica territorialmente competente, qualsiasi rimozione, rimessa in pristino degli stessi e stacco di elettricità con i relativi costi correlati, saranno a carico del richiedente, escludendo gli Enti citati da qualsiasi controversia che si dovesse creare per gli effetti degli eventuali disagi causati dal momentaneo distacco della linea.

PRESCRIZIONI GENERALI:

- la presente autorizzazione riguarda esclusivamente l'esecuzione delle opere indicate in premessa, per cui ogni variazione od ogni ulteriore opera o attività non indicata negli elaborati progettuali inoltrati, od altro comunque non previsto, dovrà essere sottoposto ad ulteriore esame di questo Settore per la nuova eventuale autorizzazione prima della loro esecuzione;
- la presente autorizzazione ha validità di tre anni dalla data del rilascio, pena la decadenza del presente atto senza ulteriori comunicazioni da parte dello scrivente ufficio; la stessa può essere rinnovata una sola volta per un periodo massimo di tre anni su richiesta presentata dall'interessato almeno 30 giorni prima della scadenza dell'autorizzazione;
- le opere saranno eseguite a totale cura e spese del richiedente;
- il richiedente è tenuto ad informare tempestivamente questo Genio Civile e il Consorzio 6 Toscana Sud, sulla data di inizio dei lavori in narrativa e il nominativo della D.L. con relativo recapito telefonico e postale; inoltre entro 60 giorni dal termine di lavori dovrà provvedere a comunicare la data degli stessi e trasmettere contestualmente anche l'attestazione dal quale risulti che le opere o gli interventi siano stati realizzati ed ultimati in conformità al progetto ed eventuali varianti autorizzate e nel rispetto delle condizioni espresse nel presente provvedimento autorizzativo;

DATO ATTO che la concessione demaniale, decorrente dalla data di adozione del presente decreto, può essere rilasciata per la durata massima di diciannove anni, ai sensi dell'art. 5, comma 2, del Regolamento;

CONSIDERATO che, come espressamente previsto all'art. 23 del Regolamento, alla cessazione della concessione, per decorrenza del termine di durata sopra indicato, rinuncia, revoca o decadenza, la concessione si risolve col conseguente obbligo per il Concessionario di ripristinare, a proprie spese, le aree e i luoghi occupati nel termine assegnato dall'Amministrazione concedente e che in caso contrario si farà luogo all'esecuzione d'ufficio in danno del Concessionario, salvo valutare, d'ufficio o su istanza del concessionario, l'acquisizione al demanio dei manufatti realizzati dal concessionario medesimo, qualora non derivi alcun onere per la Regione e senza che possa essere riconosciuto alcun compenso o indennizzo a favore del concessionario;

CONSIDERATO che, ai sensi dell'art. 25 del Regolamento, il rinnovo della concessione è ammissibile solo nei casi di cui all'art. 13, comma 1 lettere a), b), c) e g) e la concessione non è rinnovabile tacitamente alla scadenza, la domanda di rinnovo deve essere presentata, almeno trenta giorni prima della scadenza della concessione, ai sensi e con le modalità di cui all'art. 14 e fino al rilascio della nuova concessione e solo qualora abbia presentato domanda di rinnovo nel termine predetto il richiedente può continuare ad utilizzare l'area con le medesime modalità e condizioni della concessione in scadenza previo pagamento di un corrispettivo commisurato al canone, salvo conguaglio al rilascio della concessione;

CONSIDERATO che il canone demaniale annuale per area di mq 50 per erogazione di pubblici servizi (tip. 2.5) ammonta ad € 224,00, determinato in base alle tariffe approvate dalla Giunta con la DGRT n. 888/2017 e ss.mm.ii. e ridotto del 20% ai sensi dell'art. 29 del Regolamento (come da

richiesta del Concessionario pervenuta con nota prot. n. 502059 del 12/12/2016), precisando che il canone potrà essere aggiornato annualmente dalla Giunta Regionale sulla base del tasso di inflazione programmato per l'anno di riferimento;

CONSIDERATO che il canone dovrà essere corrisposto anche se il Concessionario non possa o non voglia fare uso in tutto o in parte della concessione e che in caso di rinuncia il pagamento del canone è dovuto fino e per tutta l'annualità in cui l'istanza è stata presentata;

RITENUTO di commisurare a una annualità del canone il deposito cauzionale di cui all'art. 31 del Regolamento, versato dal concessionario a garanzia del regolare pagamento del canone e/o a titolo di rimborso delle spese eventualmente sostenute da questa Amministrazione e da reintegrare fino alla suddetta misura nel caso di prelievi parziali di somme, nel corso della concessione;

TENUTO CONTO che la concessione è rilasciata a titolo oneroso e temporaneo e che il soggetto richiedente, in ottemperanza agli adempimenti preliminari richiesti con la nota sopracitata:

- ha provveduto al versamento dell'importo di € 76,77, corrispondente a 4/12-esimi del canone per l'anno 2024;
- ha provveduto al versamento dell'imposta sulle concessioni demaniali per l'anno 2024, pari ad € 37,34;
- ha provveduto al versamento di un deposito cauzionale pari ad una annualità del canone;
- ha assolto agli obblighi relativi all'imposta di bollo di € 16,00 ai sensi del D.P.R. 642/1972, come da documentazione conservata agli atti (nota di prot. n. 392241 del 11/07/2024, relativa al pagamento dell'imposta di bollo in modo virtuale, come da Aut. AdE n. 133874/99);

RILEVATO che l'inosservanza delle condizioni e prescrizioni cui è vincolato il presente provvedimento, al pari dell'inosservanza delle norme contenute nel Capo VII del R.D. 523/1904, comporterà denuncia all'Autorità Giudiziaria ai sensi dell'art. 374 della L. 2248/1865, allegato F;

DATO ATTO che il presente decreto è sostanzialmente conforme allo schema approvato con Decreto del Direttore n. 463 del 12/02/2016, all. B;

DATO ATTO che, per quanto non espressamente previsto dal presente provvedimento, si applicano le disposizioni legislative e regolamentari, statali e regionali, vigenti in materia;

DATO ATTO che il Responsabile del procedimento, ai sensi della Legge 241/1990 e ss.mm.ii., è il Dirigente del Settore Genio Civile Toscana Sud;

Tutto ciò premesso e considerato

DECRETA

- 1) di rilasciare a e-distribuzione S.p.A., avente sede legale in Roma, via Ombrone 2, C.F. 05779711000, la concessione demaniale per occupazione di area di mq 50 con cavo elettrico sotterraneo BT e armadio stradale (tip. 2.5) - riferimenti catastali: foglio n. 109, particella n. 67 -, nell'abitato del comune di Castiglione della Pescaia (GR), così come rappresentato nell'elaborato cartografico facente parte integrante e sostanziale del presente decreto (allegato "A");
- 2) di dare atto che gli effetti della concessione decorrono dalla data del presente decreto e che la stessa avrà scadenza in data 30/09/2043, secondo le disposizioni e le clausole espresse in precedenza;
- 3) di autorizzare l'esecuzione dell'opera suddetta e il parallelismo con cavo elettrico sotterraneo BT lungo il Canale Molla (TS62113), in via del Maestrale nel comune di Castiglione della Pescaia

(GR), ai soli fini idraulici ai sensi e per gli effetti dell'art. 2, comma 1, lettera i) e lettera n) della L.R. 80/2015 e degli artt. 93, 95, 97 e 98 del R.D. 523/1904, così come sopra descritto e rappresentato negli elaborati indicati in premessa e agli atti del Settore;

- 4) di dare atto che l'autorizzazione ad eseguire i lavori di cui alla presente concessione ha validità di tre anni dalla data del rilascio, pena la decadenza senza necessità di ulteriori comunicazioni da parte dello scrivente ufficio;
- 5) di dare atto che il Concessionario, per effetto del presente provvedimento, risulta soggetto agli obblighi di cui all'art. 22 del Regolamento, alle prescrizioni generali e tecniche, nonché alle disposizioni in materia di rinnovo e cessazione della concessione di cui agli articoli 23 e 25 del Regolamento, distintamente evidenziate in narrativa;
- 6) di dare atto che il presente provvedimento è rilasciato ai soli fini di tutela delle opere idrauliche e del buon regime delle acque pubbliche, giusto l'art. 2 del R.D. 523/1904, e pertanto fa salvi e impregiudicati i diritti di terzi. Il destinatario è tenuto a munirsi di tutti gli ulteriori titoli abilitativi e atti di assenso previsti dalle leggi vigenti;
- 7) di dare atto che il richiedente è a conoscenza che, ferme restando le vigenti disposizioni urbanistiche del Comune interessato, in assenza della presente concessione non possono iniziare i lavori;
- 8) di non procedere alla registrazione fiscale del presente provvedimento, considerato che l'ammontare dell'imposta proporzionale dovuta per l'intera durata della concessione risulta inferiore alla misura di Euro 200,00, ai sensi dell'art. 2, parte II della Tariffa del D.P.R. 131/1986. Resta ferma comunque la possibilità da parte del Concessionario, in caso d'uso, di provvedere alla sua registrazione;
- 9) di trasmettere per via telematica il presente provvedimento al Concessionario e al Tecnico incaricato.

Avverso il presente provvedimento è ammesso ricorso all'Autorità Giudiziaria competente nei termini di legge.

Il Dirigente

Allegati n. 1

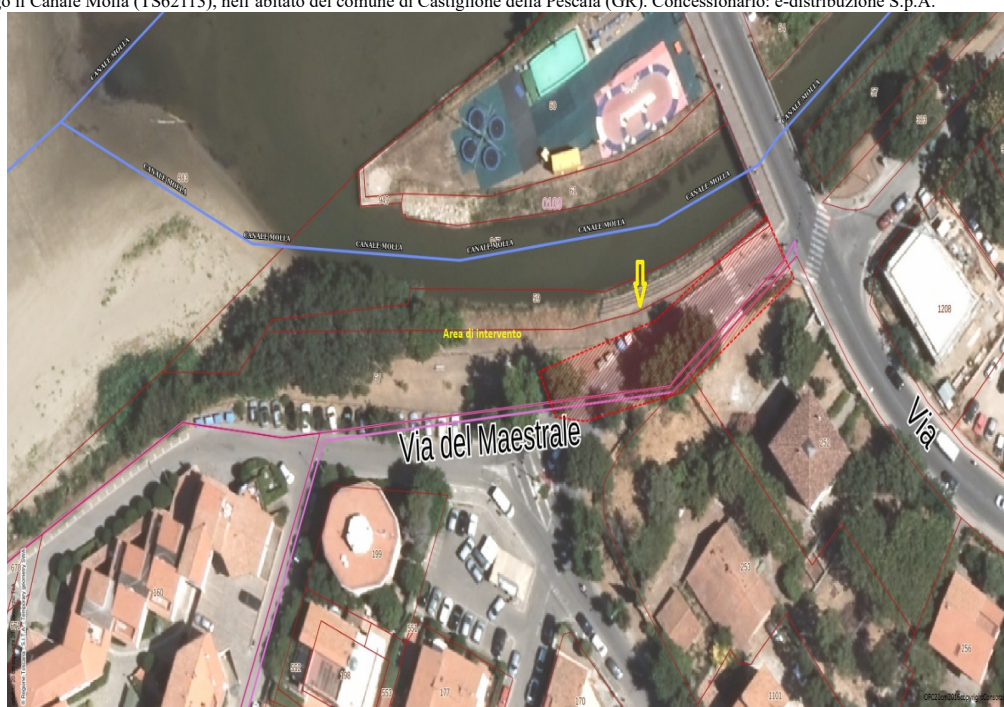
A

Cartografia

cb2d5a6b8dc2a50765171e17eb64909e6fdad3f5fffaad0fe39eb2f65b202f85

Allegato "A"

Pratica SiDIT n. 2923/2024 (Proc. n. 4794/2024) – Concessione demaniale per occupazione di area di mq 50 con cavo elettrico sotterraneo BT e armadio stradale (tip. 2.5) - riferimenti catastali: foglio n. 109, particella n. 67 - e autorizzazione ai fini idraulici per il parallelismo del cavo elettrico lungo il Canale Molla (TS62113), nell'abitato del comune di Castiglione della Pescaia (GR). Concessionario: e-distribuzione S.p.A.





REGIONE TOSCANA

DIREZIONE DIFESA DEL SUOLO E PROTEZIONE CIVILE

SETTORE GENIO CIVILE VALDARNO INFERIORE

Responsabile di settore Enzo DI CARLO

Incarico: Ordine di Servizio artt. 4bis, 7 e 9 L.R. 1/2009 n. 691 del 13-09-2024

Decreto soggetto a verifica di cui all'art. 7 del disciplinare di controllo ai sensi della DGR n. 521/2024

Numero adozione: 22042 - Data adozione: 02/10/2024

Oggetto: Pratica SIDIT n. 1435/2024. Procedimento n. 2372/2024. Codice locale LI11112. GCVI-Acque. Concessione di derivazione di acque pubbliche sotterranee nel territorio del Comune di CECINA (LI). Richiedente: A.S.A S.p.A..

Il presente atto è pubblicato sul BURT ai sensi degli articoli 4, 5 e 5 bis della l.r. 23/2007 e sulla banca dati degli atti amministrativi della Giunta regionale ai sensi dell'art.18 della l.r. 23/2007. E' escluso dalla pubblicazione l'allegato A nel rispetto dei limiti alla trasparenza posti dalla normativa statale.

Data certificazione e pubblicazione in banca dati ai sensi L.R. 23/2007 e ss.mm.: 03/10/2024

Documento informatico firmato digitalmente ai sensi del testo unico D.P.R. 28 dicembre 2000,n. 445, del D.Lgs. 7 marzo 2005, n. 82 e norme collegate, il quale sostituisce il testo cartaceo e la firma autografa.

Numero interno di proposta: 2024AD024675

IL DIRIGENTE

Vista la legge del 07/08/1990, n. 241, “Nuove norme del procedimento amministrativo” e smi;

Visto il R.D. del 11/12/1933, n. 1775, “Testo unico delle disposizioni di legge sulle acque e impianti elettrici”;

Visto il D.P.R. del 18/12/1999, n. 238, “Regolamento recante norme per l'attuazione di talune disposizioni della legge 5 gennaio 1994, n. 36, in materia di risorse idriche.”;

Visto il D.Lgs del 12/07/1993, n.275, “Riordino in materia di concessione di acque pubbliche”, e in particolare l’art.9;

Visto il D. Lgs del 03/04/2006, n. 152, “Norme in materia ambientale” e smi, e in particolare gli artt. 95 e 96;

Vista la Deliberazione del Consiglio della Regione Toscana del 25/01/2005, n. 6, “Approvazione del piano di tutela delle acque della Toscana”;

Vista la D.G.R.T. n. 269/2009 che recepisce la decisione n. 2 del 16/02/2007 del Comitato Tecnico di Bacino Toscana Costa, relativa all’individuazione dei corpi idrici a criticità e alla valutazione delle disponibilità della risorsa per corpi idrici omogenei con conseguenti limiti d’uso in riferimento all’obiettivo di equilibrio del bilancio idrico, con la quale si definiscono tra l’altro i criteri per il rilascio delle concessioni, per l’utilizzo di acqua pubblica, da parte delle Autorità competenti;

Vista la L.R. del 28/12/2015, n. 80, “Norme in materia di difesa del suolo, tutela delle risorse idriche e tutela della costa e degli abitati costieri”;

Vista la D.G.R.T. del 23/02/2016, n. 122, per il subentro nei procedimenti, ai sensi dell’art. 11 bis comma 2 della L.R. 22/2015, in materia di difesa del suolo;

Vista la D.G.R.T. del 16/03/2016, n. 194, “Concessioni di acque pubbliche e di aree del demanio fluviale. Approvazione degli schemi tipo di disciplinare, come da DGR 29 Dicembre 2015 n.1341, ed ulteriori disposizioni per l’istruttoria ed il rilascio”;

Vista la D.G.R.T. del 01/08/2016, n. 815, “Regolamento di attuazione dell’articolo 11 della legge regionale 28 dicembre 2015 n.80 (Disposizioni per l'utilizzo razionale della risorsa idrica e per la disciplina dei procedimenti di rilascio dei titoli concessori e autorizzatori per l'uso dell'acqua). Approvazione definitiva”;

Visto il D.P.G.R.T. del 21/04/2015 n. 51/R/2015, “Regolamento di attuazione dell’articolo 11, comma 1, lettere e) ed f) della legge regionale 28 dicembre 2015, n. 80 (Norme in materia di difesa del suolo, tutela della risorsa idrica e tutela della costa e degli abitati costieri). Disciplina degli obblighi di misurazione delle portate e dei volumi dei prelievi e delle restituzioni di acqua pubblica e delle modalità di trasmissione dei risultati delle misurazioni”;

Visto il D.P.G.R.T. del 16/08/2016, n. 61/R/2016, “Regolamento di attuazione dell’articolo 11, commi 1 e 2, della legge regionale 28 dicembre 2015, n. 80 (Norme in materia di difesa del suolo, tutela delle risorse idriche e tutela della costa e degli abitati costieri) recante disposizioni per l'utilizzo razionale della risorsa idrica e per la disciplina dei procedimenti di rilascio dei titoli concessori e autorizzatori per l'uso di acqua. Modifiche al d.p.g.r. 51/R/2015”, così come modificato dalla D.G.R. n. 830 del 31/07/2017;

Vista la D.G.R.T. del 31/07/2017, n. 830, “Norme per il razionale utilizzo della risorsa idrica, per la

semplificazione ed il coordinamento dei procedimenti di rilascio dei titoli concessori e autorizzatori per l'uso delle acque pubbliche e per la determinazione dei canoni di concessione. Modifiche al d.p.g.r. 61/R/2016 e al d.p.g.r. 51/R/2015”;

Vista la D.G.R.T del 07/08/2017, n. 889, “Delibera di determinazione dei canoni sulle utilizzazioni delle Acque Pubbliche” e la D.G.R.T. del 23/10/2023, n. 1208, “Aggiornamento per l'annualità 2023 dei canoni di concessione per l'uso di acqua e degli indennizzi tenendo conto di quanto previsto dal Documento di Economia e Finanza (NADEF) in merito al "tasso di inflazione programmata (TIP)" del 4,3%”;

Vista la deliberazione n. 3 del 14/12/2017 dell’Autorità di bacino distrettuale dell’Appennino Settentrionale, avente ad oggetto l’adozione della “Direttiva per la valutazione ambientale ex ante delle derivazioni idriche in relazione agli obiettivi di qualità ambientale definiti dal Piano di gestione del distretto idrografico dell’Appennino Settentrionale” e successivi aggiornamenti;

Vista la L.R. del 19/03/2015, n. 30, “Norme per la conservazione e la valorizzazione del patrimonio naturalistico - ambientale regionale. Modifiche alla L. 24/1994, alla L.R. 65/1997, alla L.R. 24/2000 ed alla L.R. 10/2010” ;

Vista la D.G.R.T. del 21/01/2019, n. 58, “Indirizzi di prima applicazione per la valutazione ambientale ex ante delle derivazioni idriche e l’individuazione del deflusso ecologico in relazione agli obiettivi di qualità ambientale definiti dai Piani di gestione delle acque delle autorità di distretto idrografico ricadenti nel territorio della Regione Toscana”;

RICHIAMATA la D.G.R.T. n.1551 del 27/12/2022, così come modificata dalla D.G.R.T. n. 326 del 27/03/2023, “Accordo di semplificazione, ai sensi dell’art. 11 della Legge 241/1990 e degli articoli 9 e 10 della L.R. n.57/2017, con A.S.A. S.p.A. sulle utenze di acque pubbliche. Modifica Delibera Giunta Regionale 1551/2022.” e recante in allegato A: “Accordo di semplificazione ai sensi dell’art. 11 della L. 241/90 e degli articoli 9 e 10 della L.R. 57/2017”, tra Regione Toscana - Direzione Difesa del Suolo e Protezione Civile e Azienda Servizi Ambientali S.p.A.;

PRESO ATTO della sottoscrizione dell’accordo di cui sopra, avvenuta in data 01/06/2023;

Vista l’istanza unica, presentata secondo le modalità di cui all’art. 4 dell’allegato A alla su richiamata delibera e acquisita al protocollo della Regione Toscana con numero 325452 del 5 luglio 2023, della Società Azienda Servizi Ambientali S.p.A., con sede legale in via del Gazometro 9, 57122 Livorno, codice fiscale e Partita IVA 01177760491, con la quale viene chiesta, tra le altre, la concessione per la derivazione di acqua pubblica sotterranea ad uso civile e potabile, pratica Sidit 1435/2024 – Procedimento n. 2372/2024, LI11112;

Visto che l’emungimento interessa 3 pozzi esistenti, aventi le caratteristiche riportate nella seguente tabella:

id. punto di prelievo	codice origine gestore	descrizione impianto	g.boaga EST [m]	g.boaga NORD [m]	Fg	Pt	portata punto di prelievo [l/s]	portata punto di prelievo [m3/anno]	profondità [m]	Diametro [mm]	Codice Locale
11.114	ACAP0002D0000082	PZ PADULETTO 2	1622647,40	4794912,79	32	981	3,33	105120,00	54	400	U111112
11.115	ACAP0002D0000080	PZ PADULETTO 3	1622588,86	4795098,58	32	995	3,33	105120,00	52	400	U111112
11118	ACAP0002D0000087	PZ SAN VINCENZINO	1622710,71	4796501,72	26	455	3,33	105120,00	25,8	400	U111112

Considerato che il volume annuale previsto in concessione, date le caratteristiche della struttura, è di 315360 (Trecentoquindicimila trecentosessanta) metri cubi, la portata media di concessione su cui calcolare il canone è pari a 10 (Dieci) l/s medi annui;

Considerato che l’acqua così prelevata viene concessa ad uso potabile, per alimentare la rete idrica

relativa a ACQUEDOTTO DI CECINA;

Visto il parere favorevole della Autorità di Bacino Distrettuale dell'Appennino Settentrionale ricevuto con Prot. n. 447387 del 02/10/2023, per il quantitativo annuo massimo richiesto;

Valutata la compatibilità del prelievo previsto ai sensi della Direttiva Derivazioni della Autorità di Bacino Distrettuale dell'Appennino Settentrionale approvata in Conferenza Istituzionale Permanente, con Delibera n. 3 del 14/12/2017, pubblicata sulla G.U. n. 43 del 21/2/2018;

Visto che il prelievo in oggetto si trova così collocato nei confronti di aree protette di cui alla LR 30/2015 art. 88: "i pozzi sono quasi tutti più profondi di 50 metri e quello profondo 25 metri si trova a 2000 metri dall'area, la trasmissione della depressione alla falda superficiale può essere ritenuta irrilevante." è quindi possibile escludere il presente intervento dalle procedure di VINCA o Screening di VINCA;

Dato atto che è stata acquisita agli atti del settore la dichiarazione sostitutiva, resa ai sensi dell'articolo 46 e dell'articolo 47 del Decreto del Presidente della Repubblica 28/12/2000, n. 445, attestante l'assenza delle cause di divieto, di decadenza o di sospensione previste dall'articolo 67 del Decreto Legislativo 06/09/2011, n. 159, sottoscritta in data 13/09/2024 dal rappresentante legale della società;

Visto il disciplinare, denominato Allegato A, contenente gli obblighi e le condizioni cui è vincolato il rapporto di concessione di derivazione di acqua pubblica, redatto in conformità allo schema approvato con D.G.R. n. 194 del 16/03/2016, firmato digitalmente in data 09/09/2024 dal legale rappresentante della ditta richiedente, allegato al presente atto e che ne costituisce parte integrante e sostanziale;

Considerato che il richiedente ha corrisposto gli importi dei seguenti pagamenti:

- contestualmente al deposito dell'istanza, ai sensi del combinato disposto dagli art. 4 e 8 dell'Accordo, le spese d'istruttoria, pari a € 1000,00, mediante bonifico sul c/c bancario intestato a Regione Toscana, IBAN: IT41X0760102800001031581018, effettuato in data 27/06/2023;
- marca da bollo di € 16,00 annullata per la presentazione dell'istanza unica in data 08/07/2024, con identificativo: 01230458527578;
- il canone per l'anno 2023 corrisposto entro i termini, come canone provvisorio, in un'unica soluzione con gli altri canoni, così come richiesto con nota prot. 0172745 del 15/03/2024;
- il contributo idrografico pari a € 68,42, corrisposto per mezzo di bonifico bancario su conto corrente intestato a Regione Toscana, IBAN: IT41X0760102800001031581018, in data 06/09/2024;
- il deposito cauzionale pari a € 1915,75, corrisposto per mezzo di bonifico bancario su conto corrente intestato a Regione Toscana, IBAN: IT41X0760102800001031581018, in data 15/08/2024;
- il bollo per l'emissione del presente atto comprensivo di disciplinare, ai sensi del D.P.R. 642/72 ss.mm.ii., pari a € 32,00, corrisposto mediante l'annullamento di n. 2 marche da bollo, con identificativi: 01211415455043 e 01211415455032, del 03/09/2024;

Dato atto che a seguito dell'esperita istruttoria non sono emersi ulteriori elementi volti a determinare un provvedimento di diniego al rilascio dell'atto di concessione demaniale idrica;

Dato atto che il Responsabile del Procedimento è il titolare di incarico di Elevata Qualificazione del settore Genio Civile Valdarno Inferiore;

Accertata la regolarità tecnica attestante la correttezza dell'azione amministrativa del presente atto che

con la sottoscrizione dello stesso viene attestata;

Dichiarata l'assenza di conflitto di interessi da parte del Dirigente sottoscrittore, ai sensi dell'art. 6 bis della L. 7 agosto 1990, n. 241, introdotto dalla L. 6 novembre 2012, n. 190;

Tutto ciò premesso e considerato

DECRETA

1. di rilasciare alla società "Azienda Servizi Ambientali S.p.A.", C.F./P.I.: 01177760491, con sede legale in via del Gazometro 9, 57122 Livorno, la Concessione demaniale idrica per la derivazione di acque pubbliche sotterranee mediante 3 pozzi esistenti, ubicati nel territorio del Comune di CECINA (LI), Località Paduletto, precisamente nel luogo e secondo le modalità di presa, già indicati nella tabella in premessa e riportate nell'art. 1 del disciplinare, denominato Allegato A, parte integrante e sostanziale del presente atto;
2. di stabilire che l'esercizio della derivazione di acque pubbliche sarà conforme al contenuto degli elaborati progettuali presentati a corredo dell'istanza e avverrà secondo le prescrizioni contenute nel suddetto disciplinare, redatto in conformità allo schema approvato con D.G.R.T. n. 194 del 16/03/2016, sottoscritto dal richiedente in data 09/09/2024; in particolare sono stabilite le seguenti condizioni:
 - il volume annuale concesso è di 315360 (Trecentoquindicimila trecentosessanta) metri cubi ad uso potabile;
 - la portata media di concessione su cui calcolare il canone è pari a 10 (Dieci) l/s medi annui;
 - il periodo di utilizzo dell'acqua è compreso dal 1 Gennaio al 31 Dicembre (estremi inclusi) di ogni anno e la durata della concessione è stabilita in anni 15 (Quindici) dalla data del presente atto;
3. di dare atto che, per ogni effetto di legge, il richiedente elegge il proprio domicilio presso la propria sede legale.
4. La Regione Toscana resta sollevata da ogni onere e responsabilità in dipendenza dell'attingimento, inclusi gli eventuali danni verso terzi e qualsiasi altro danno si possa verificare, durante l'esercizio della derivazione, alle persone ed alla proprietà pubblica e privata, che saranno in ogni caso posti a carico del Concessionario.
5. L'utilizzazione di acque destinate al consumo umano è concessa nel rispetto delle norme di tutela previste dalla normativa vigente. Il concessionario è responsabile per il rispetto di tali norme, con particolare riferimento al giudizio di idoneità all'uso potabile, reso dalla competente Autorità sanitaria ai sensi del d.lgs. n. 31/2001.
6. Il presente atto è trasmesso al richiedente.

Avverso il presente provvedimento è ammesso ricorso nei confronti dell'autorità giudiziaria competente nei termini di legge.

IL DIRIGENTE

Allegati n. 1

A

DISCIPLINARE

6c05377c9c35d3307aebceea3aa11970cc3d6666093b644d4c7395d7dbcbb16



REGIONE TOSCANA

DIREZIONE DIFESA DEL SUOLO E PROTEZIONE CIVILE

SETTORE GENIO CIVILE VALDARNO INFERIORE

Responsabile di settore Enzo DI CARLO

Incarico: Ordine di Servizio artt. 4bis, 7 e 9 L.R. 1/2009 n. 691 del 13-09-2024

Decreto soggetto a verifica di cui all'art. 7 del disciplinare di controllo ai sensi della DGR n. 521/2024

Numero adozione: 22046 - Data adozione: 02/10/2024

Oggetto: Pratica SIDIT 319/2024 Procedimento n. 455/2024. GCVI - Acque. Concessione di derivazione di acque pubbliche sotterranee nel Comune di Pontedera (PI). Concessionario: FORECO SCARL

Il presente atto è pubblicato sul BURT ai sensi degli articoli 4, 5 e 5 bis della l.r. 23/2007 e sulla banca dati degli atti amministrativi della Giunta regionale ai sensi dell'art.18 della l.r. 23/2007. E' escluso dalla pubblicazione l'allegato A nel rispetto dei limiti alla trasparenza posti dalla normativa statale.

Data certificazione e pubblicazione in banca dati ai sensi L.R. 23/2007 e ss.mm.: 03/10/2024

Documento informatico firmato digitalmente ai sensi del testo unico D.P.R. 28 dicembre 2000,n. 445, del D.Lgs. 7 marzo 2005, n. 82 e norme collegate, il quale sostituisce il testo cartaceo e la firma autografa.

Numero interno di proposta: 2024AD024689

IL DIRIGENTE

VISTI:

- il R.D. 11/12/1933, n. 1775 “Testo unico delle disposizioni sulle acque e impianti elettrici”;
- il D.Lgs. del 03/04/2006 n.152;
- la L.R.T. 22/2015 Riordino delle funzioni provinciali e attuazione della legge 7 aprile 2014, n. 56;
- la L.R. n. 80 del 28/12/2015, “Norme in materia di difesa del suolo, tutela delle risorse idriche e tutela della costa e degli abitati costieri”;
- il D.P.G.R. 21/04/2015 n. 51/R/2015 come modificato dal D.G.R. 31/07/2017 n. 830;
- il D.P.G.R. 19/08/2016 n. 61/R/2016 come modificato dal D.G.R. 31/07/2017 n. 830;
- il Piano di Bacino del Fiume Arno, stralcio “Bilancio Idrico” approvato con DPCM 20/02/2015 pubblicato sulla G.U. n. 155 del 07/07/2015, in particolare art. 7 comma 3;
- la l.r. 19 marzo 2015, n. 30 “Norme per la conservazione e la valorizzazione del patrimonio naturalistico-ambientale regionale. Modifiche alla L. 24/1994, alla l.r. 65/1997, alla l.r. 24/2000 ed alla l.r. 10/2010”;
- il Decreto Direttoriale n. 29/STA del 13/02/2017 del Ministero dell’Ambiente e della Tutela del Territorio e del Mare;
- la Direttiva Derivazioni della Autorità di Bacino Distrettuale dell’Appennino Settentrionale approvata in Conferenza Istituzionale permanente con Delibera n. 3 del 14/12/2017, pubblicata su G.U. n. 43 del 21/2/2018 – Allegato B, primo aggiornamento dicembre 2018;
- la D.G.R. n. 58 del 21/01/2019 “Indirizzi di prima applicazione per la valutazione ambientale ex ante delle derivazioni idriche e l’individuazione del deflusso ecologico in relazione agli obiettivi di qualità ambientale definiti dai Piani di Gestione delle Acque delle Autorità di Distretto Idrografico ricadenti nel territorio della Regione Toscana”;
- il secondo aggiornamento del Piano di Gestione delle Acque dell’Autorità di Bacino Distrettuale dell’Appennino Settentrionale approvato con D.P.C.M. 07/06/2023 e pubblicato nella Gazzetta Ufficiale n. 214 del 13/09/2023;

CONSIDERATO:

- a) che con istanza acquisita al protocollo della Regione Toscana con numero 11591 del 9/01/2024, FORECO SCARL, C.F. 02283300503, con sede legale in via dell’Industria in comune di Pontedera (PI) ha richiesto la concessione alla derivazione di acque pubbliche sotterranee da pozzo esistente sito in comune di Pontedera (PI) individuato al N.C.T. /E.U. al Foglio 46, particella n.122, su terreno nelle disponibilità del concessionario, in corrispondenza del punto di coordinate GAUSS BOAGA (epsg 3003) – E: 1.627.562; N: 4.833.216, ad uso civile per un quantitativo di risorsa pari a 15.000 mc/anno, partica SIDIT 319/2024 Procedimento n. 455/2024;
- b) che il pozzo che verrà utilizzato per il prelievo è stato realizzato con funzione di piezometro della rete di monitoraggio delle acque sotterranee della discarica di rifiuti speciali ed inserito nel Piano di Monitoraggio e controllo approvato con la DGRT 166 del 21/02/2022, come punto di controllo ASOTT08;
- c) che con nota protocollo n. 0088114 del 07/02/2024 è stata richiesta la pubblicazione dell’avviso della domanda di concessione, comprensivo dei principali dati, all’Albo Pretorio del Comune di Pontedera per 15 giorni consecutivi a decorrere dalla data del 14/02/2024 ed in pari data è stata

- fatta la pubblicazione sul sito internet della Regione Toscana e sul BURT; nei 45 giorni successivi alla data di pubblicazione all'albo Pretorio del Comune e sul BURT non sono state ricevute opposizioni né istanze in concorrenza con quella in oggetto;
- d) che l'istanza e gli allegati tecnici sono stati inviati agli enti interessati all'istruttoria:
- d.1) Autorità di Bacino Distrettuale dell'Appennino Settentrionale - Richiesta parere di competenza, protocollo n. 0093961 del 08/02/2024 trasmesso via PEC;
- d.2) A.I.T. ed ACQUE spa - Richiesta parere protocollo n. 0093961 del 08/02/2024 trasmesso via PEC per verificare l'eventuale interferenza con zone di protezione ai sensi dell'art. 94 del DLGS 152/2006;
- d.3) ARPAT Richiesta parere protocollo n. 0093961 del 08/02/2024 trasmesso via PEC per parere su ammissibilità utilizzo piezometro denominato ASOTT08, facente parte della rete di monitoraggio dell'impianto Foreco di Pontedera, come pozzo per la derivazione di acque pubbliche sotterranee ad uso civile;
- d.4) Settore VIA Regione Toscana - richiesta parere protocollo n. 0107683 del 13/02/2024 per parere su ammissibilità utilizzo piezometro denominato ASOTT08, facente parte della rete di monitoraggio dell'impianto Foreco di Pontedera, come pozzo per la derivazione di acque pubbliche sotterranee ad uso civile;
- e) che l'Autorità di Bacino Distrettuale dell'Appennino Settentrionale, entro i termini previsti per l'acquisizione del parere ai sensi dell'art. 96 del D.Lgs. 152/2006, con nota protocollo n. 0166958 del 13/03/2024, ha espresso parere favorevole al rilascio della concessione in oggetto per il quantitativo annuo massimo richiesto, precisando che il prelievo in oggetto potrà essere interessato da revisione delle concessioni in essere, da effettuarsi tenendo conto dei dati di bilancio idrico aggiornati;
- f) che ACQUE con proprio nota acquisita al protocollo n.0152234 del 05/03/2024 ha dichiarato che l'area risulta esterna a zone protezione pozzi ad uso idropotabile;
- g) che A.I.T. con proprio nota acquisita al protocollo n. 0157847 del 07/03/2024 ha dichiarato di non rilevare interferenze con le aree di rispetto previste dal comma 6 art. 94 D.Lgs. 152/2006, informando tuttavia che in attuazione della Delibera di Giunta Regione Toscana n. 872 del 13 luglio 2020, la perimetrazione definitiva di area di rispetto delle captazioni ad uso potabile del pubblico acquedotto, proposta secondo i criteri e le procedure previste, potrebbe portare ad una delimitazione diversa dall'attuale disegnata con il criterio geometrico del cerchio a raggio duecento (200) metri intorno al punto di captazione;
- h) che ARPAT a seguito della trasmissione della valutazione della documentazione integrativa richiesta non propria nota, acquisita al protocollo n. 0264424 del 10/05/2024, ha dichiarato non rilevare motivi ostativi all'utilizzo del piezometro ASOTT08 come pozzo di emungimento;
- i) il Settore VIA non si è espresso nei termini previsti;
- j) che la durata della concessione è fissata nel disciplinare sottoscritto dal richiedente, di cui al punto precedente, in anni venti (20) dalla data del presente decreto, nel rispetto delle norme dettate dal Regolamento della Regione toscana n.61/r/2016 e s.m.i.;
- k) che il richiedente ha assolto all'obbligo del pagamento del bollo pari a € 16,00 per la presentazione della domanda di concessione tramite versamento su portale pagoPA in data 09/01/2024;
- l) che il richiedente ha assolto all'obbligo del pagamento degli oneri istruttori per la presentazione della domanda di concessione per un totale di € 100,00 tramite versamento su portale pagoPA in data 09/01/2024;
- m) che richiedente ha versato il canone per l'annualità 2024 calcolato a decorrere dal mese di

settembre per un importo complessivo pari ad a € 160,97, comprensivo del contributo idrografico previsto da art. 7 del R.D. 1775/1933 e calcolato ai sensi del art. 14 bis del DPGR 61/R/2016 pari a € 40,00 tramite bonifico su cc intestato a Regione Toscana avente IBAN IT41X0760102800001031581018 in data 07/08/2024;

- n) che il richiedente ha versato la somma di € 362,91 per la costituzione della cauzione prevista ai sensi dell'art. 60 del DPGR 61/R/2016 e s.m.i. con bonifico su cc intestato a Regione Toscana avente IBAN IT41X0760102800001031581018 in data 07/08/2024;
- o) che il richiedente ha assolto all'obbligo del pagamento bolli per la convalida del presente Decreto e del Disciplinare di concessione con due marche da bollo aventi rispettivamente numero 01220747506791 del 07/08/2024 e numero 01220747506789 del 07/08/2024 come da modulo di assolvimento bolli agli atti dell'Ufficio;
- p) che il canone per l'uso dell'acqua per l'annualità successive verrà richiesto dalla regione con le modalità e nei tempi da essa previsti;
- q) che il prelievo previsto risulta ubicato all'esterno di SIC o di siti della Rete Natura 2000 e non sussistendo possibili incidenze negative sugli stessi siti, come da valutazioni contenute nella relazione istruttoria agli atti, l'istanza è esclusa dalle procedure di valutazione di incidenza (art. 88 comma 2 della L.R. 30/2015);
- r) che il prelievo è stato valutato ammissibile ai sensi della Direttiva Derivazioni della Autorità di Bacino Distrettuale dell'Appennino Settentrionale come da valutazioni contenute nella relazione istruttoria agli atti;

VISTO:

- s) il Disciplinare che è oggetto di approvazione nel dispositivo, conforme allo schema tipo di disciplinare approvato con D.G.R.T. n.194 del 16/03/2016, sottoscritto digitalmente in data 7/08/2024 dal Richiedente contenente gli obblighi e le condizioni cui è vincolato il rapporto di concessione di derivazione di acqua pubblica, "Allegato A" al presente decreto che ne costituisce parte integrante e sostanziale;

RITENUTO:

- t) in esito alla ricostruzione del procedimento e delle valutazioni contenute nel considerato di rilasciare alla FORECO SCARL, C.F. 02283300503, con sede legale in via dell'Industria in comune di Pontedera (PI) la concessione alla derivazione di acque pubbliche sotterranee da pozzo esistente sito in comune di Pontedera (PI) individuato al N.C.T. /E.U. al Foglio 46, particella n.122, su terreno nelle disponibilità del concessionario, in corrispondenza del punto di coordinate GAUSS BOAGA (epsg 3003) – E: 1.627.562; N: 4.833.216, ad uso civile per un quantitativo di risorsa pari a 15.000 mc/anno, partica SIDIT 319/2024 Procedimento n. 455/2024;

ACCERTATA la regolarità tecnica attestante la correttezza dell'azione amministrativa del presente atto che con la sottoscrizione dello stesso viene attestata;

DATO ATTO CHE il Responsabile del Procedimento è il titolare di incarico di Elevata Qualificazione del Settore Genio Civile Valdarno Inferiore;

RILEVATA: la propria competenza ai sensi di legge;

Tutto ciò premesso e considerato

DECRETA

1. di rilasciare FORECO SCARL, C.F. 02283300503, con sede legale in via dell'Industria in comune di Pontedera (PI) la concessione alla derivazione di acque pubbliche sotterranee da pozzo esistente sito in comune di Pontedera (PI) individuato al N.C.T. /E.U. al Foglio 46,

particella n.122, su terreno nelle disponibilità del concessionario, in corrispondenza del punto di coordinate GAUSS BOAGA (epsg 3003) – E: 1.627.562; N: 4.833.216, ad uso civile per un quantitativo di risorsa pari a 15.000 mc/anno, partica SIDIT 319/2024 Procedimento n. 455/2024;

2. di approvare il Disciplinare sottoscritto digitalmente in data 07/08/2024 contenente gli obblighi e le condizioni cui è vincolato il rapporto di concessione di derivazione di acqua pubblica, “Allegato A” al presente decreto che ne costituisce parte integrante e sostanziale;
3. di fissare la durata della concessione in anni venti (20) a decorrere dalla data del presente atto;
4. di dare atto che per ogni effetto di legge, il richiedente elegge il proprio domicilio presso il Comune di Pontedera (PI);
5. di dare atto che la Regione Toscana resta sollevata da ogni onere e responsabilità in dipendenza dell’attingimento, inclusi gli eventuali danni verso terzi e qualsiasi altro danno si possa verificare, durante l’esercizio della derivazione, alle persone ed alla proprietà pubblica e privata, che saranno in ogni caso posti a carico del Concessionario;
6. di trasmettere copia del presente decreto al richiedente;
7. di non procedere alla registrazione fiscale del presente provvedimento, considerato che l’ammontare dell’imposta proporzionale dovuta per l’intera durata della concessione risulta inferiore alla misura fissa di euro 200,00, ai sensi dell’art. 2, parte II della Tariffa del DPR 131/1986. Resta ferma comunque la possibilità da parte dei concessionari, in caso d’uso, ai sensi del suddetto articolo, di provvedere alla sua registrazione.

Avverso il presente provvedimento è ammesso ricorso nei confronti dell'autorità giudiziaria competente nei termini di legge.

IL DIRIGENTE

Allegati n. 1

A

DISCIPLINARE

0d46270bb56de9d7761b1a12fbdea5a26d9b9a0973f7b66c8a94d32071af0d2b



REGIONE TOSCANA

DIREZIONE DIFESA DEL SUOLO E PROTEZIONE CIVILE

SETTORE GENIO CIVILE TOSCANA NORD

Responsabile di settore Enzo DI CARLO

Incarico: DECR. DIRIG. CENTRO DIREZIONALE n. 10159 del 14-05-2024

Decreto soggetto a verifica di cui all'art. 7 del disciplinare di controllo ai sensi della DGR n. 521/2024

Numero adozione: 22047 - Data adozione: 02/10/2024

Oggetto: R.D. n. 1775/33 - concessione prelievo di acqua pubblica sotterranea mediante un pozzo nel Comune di Massa (MS) loc. Poveromo, ad uso civile (prat. Sidit n. 163/2024 C.L. n. 1508/57-38).

Il presente atto è pubblicato sul BURT ai sensi degli articoli 4, 5 e 5 bis della l.r. 23/2007 e sulla banca dati degli atti amministrativi della Giunta regionale ai sensi dell'art.18 della l.r. 23/2007. E' escluso dalla pubblicazione l'allegato A nel rispetto dei limiti alla trasparenza posti dalla normativa statale.

Data certificazione e pubblicazione in banca dati ai sensi L.R. 23/2007 e ss.mm.: 03/10/2024

Documento informatico firmato digitalmente ai sensi del testo unico D.P.R. 28 dicembre 2000,n. 445, del D.Lgs. 7 marzo 2005, n. 82 e norme collegate, il quale sostituisce il testo cartaceo e la firma autografa.

Numero interno di proposta: 2024AD024768

IL DIRIGENTE

Visti:

- il R.D. 11/12/1933 n. 1775 “Testo unico delle disposizioni sulle acque e impianti elettrici”;
- la L. 7 agosto 1990 n. 241 e ss. mm.ii “Nuove norme in materia di procedimento amministrativo e di diritto di accesso ai documenti amministrativi”;
- il D.L.vo 31.03.1998, n. 112 “Conferimento di funzioni e compiti amministrativi dello Stato alle regioni ed agli enti locali”, in attuazione del capo I della legge 15 marzo 1997, n. 59;
- il D.P.R. 18.2.1999 n°238;
- la Deliberazione del Consiglio della Regione Toscana n. 6 del 25.01.2005 “Approvazione del piano di tutela delle acque”;
- il D.Lgs. del 03/04/2006 n° 152, artt. 95 e 96;
- la L.R. 3 marzo 2015 n. 22 “Riordino delle funzioni provinciali e attuazione della legge 7 aprile 2014 n. 56”;
- il decreto del Presidente della Giunta Regionale Toscana 21/04/2015 n. 51/R “Regolamento di attuazione dell’articolo 11, comma 1, lettere e) ed f) della legge regionale 28 dicembre 2015 n. 80. Disciplina degli obblighi di misurazione delle portate e dei volumi dei prelievi e delle restituzioni di acqua pubblica e delle modalità di trasmissione dei risultati delle misurazioni”, così come modificato dal DPGRT n. 46/R del 11/08/2017;
- la L.R. 28/12/2015, n. 80 “Norme in materia di difesa del suolo, tutela delle risorse idriche e tutela della costa e degli abitati costieri”;
- la delibera della Giunta regionale 23 febbraio 2016 n. 122 “Delibera per il subentro nei procedimenti ai sensi dell’art.11 bis comma 2 della L.R.22/2015 in materia di difesa del suolo”;
- la D.G.R. n. 194 del 16/03/2016 “Concessioni di acque pubbliche e di aree del demanio fluviale. Approvazione degli schemi tipo di disciplinare, come da DGR 29 dicembre 2015 n. 1341, ed ulteriori disposizioni per l’istruttoria ed il rilascio”;
- il decreto del Presidente della Giunta Regionale Toscana 16 agosto 2016, n. 61/R (pubblicato sul Bollettino Ufficiale n. 37 parte I del 19/08/2016), così come modificato dal DPGRT n. 46/R del 11/08/2017, “Regolamento di attuazione dell’articolo 11, commi 1 e 2, della legge regionale 28 dicembre 2015 n. 80 (Norme in materia di difesa del suolo, tutela delle risorse idriche e tutela della costa e degli abitati costieri) recante disposizioni per l’utilizzo razionale della risorsa idrica e per la disciplina dei procedimenti di rilascio dei titoli concessori e autorizzatori per l’uso di acqua. Modifiche al D.P.G.R. 51/R/2015”;
- la L.R.11/11/2016 n.77 “disposizioni urgenti in materia di concessioni del demanio idrico” art. 3;
- il DPGRT n. 46/R del 11/08/2017 pubblicato sul Bollettino Ufficiale n. 34 Parte I del 11/08/2017 “modifiche al DPGRT n. 61/R/2016 e al DPGRT n. 51/R/2015”;
- le deliberazioni di Giunta Regionale di determinazione dei canoni sulle utilizzazioni delle acque n. 1068 del 01/10/2018, n. 1035 del 05/08/2019, n. 938 del 13/09/2021, n. 1219 del 02/11/2022 e n. 1208 del 23/10/2023;
- la delibera della Giunta Regionale del 21.01.2019 n. 58, pubblicata nel BURT il 30.01.2019, recante “Indirizzi di prima applicazione per la valutazione ambientale ex ante delle derivazioni idriche e l’individuazione del deflusso ecologico in relazione agli obiettivi di qualità ambientale definiti dai Piani di Gestione delle Acque delle Autorità di Distretto Idrografico ricadenti nel territorio della Regione Toscana”;

Vista l’istanza presentata da Azienda USL Toscana Nord Ovest - C.F.: 02198590503, con sede legale a Pisa (PI), in via Antonio Cocchi n. 7/9 e protocollata in data 13/11/2023 al n. 515463, per ottenere l’autorizzazione alla ricerca e il rilascio della concessione per la derivazione di acque sotterranee in località Poveromo del Comune di Massa (MS), a servizio della Elisuperficie Base HEMS Cinquale presente nell’Aeroporto di Massa – Cinquale;

Considerato che a seguito degli accertamenti effettuati è possibile stabilire che le condizioni locali corrispondono a quanto riportato negli atti tecnici presentati a corredo della domanda di concessione;

Visto il decreto dirigenziale della Regione Toscana n. 2255 del 06/02/2024, con il quale Azienda USL Toscana Nord Ovest - C.F.: 02198590503, con sede legale a Pisa (PI), in via Antonio Cocchi n. 7/9, è stata autorizzata ad eseguire lavori di ricerca di acque sotterranee in località Poveromo nel Comune di Massa (MS), contraddistinti al NCT di detto Comune al Foglio 161 e Mappale 269, pratica SIDIT n. 163/2024 e C.L. n. PC 1508/57-38;

Dato atto che con pagoPA, in data 24/07/2024 sono stati versati:

- il deposito cauzionale di Euro 266,12,
- il contributo idrografico di Euro 40,00,
- il rateo canone anno 2024 mesi giugno/dicembre di Euro 133,06;

Considerata altresì la conclusione dell'iter istruttorio, con esito favorevole, per il rilascio della concessione, come risulta dalla relazione dell'Ufficio Genio Civile Toscana Nord sede di Massa, Ufficio Procedure Tecnico Autorizzative in Materia di Acque, conservata agli atti della prat. Sidit n. 163/2024 C.L. n. 1508/57-38;

Dato atto che a seguito dell'esperita istruttoria è possibile concedere a Azienda USL Toscana Nord Ovest - C.F.: 02198590503, con sede legale a Pisa (PI), in via Antonio Cocchi n. 7/9, il prelievo di acqua pubblica sotterranea mediante un pozzo (la cui ricerca è stata precedentemente autorizzata con decreto dirigenziale n. 2255 del 06/02/2024), nel Comune di Massa (MS) loc. Poveromo, FG 161 Mappale 269, ad uso civile (in particolare per l'irrigazione della piazzola di atterraggio/decollo FATO della Elisuperficie Base HEMS Cinquale, presente nell'aeroporto di Massa-Cinquale), stabilendo la durata della concessione in 15 (quindici) anni a decorrere dalla data di approvazione del presente decreto, per 365 gg/a; i quantitativi del prelievo sono i seguenti: la portata di acqua massima è fissata in misura non superiore a 1,0 l/s, la portata media su cui calcolare il canone è 0,063 l/s corrispondente a 2.000,0 mc/a (prat. Sidit n. 163/2024 C.L. n. 1508/57-38);

Preso atto che il legale rappresentate di Azienda USL Toscana Nord Ovest - C.F.: 02198590503, ha sottoscritto digitalmente in data 23/08/2024 il disciplinare contenente gli obblighi e le condizioni cui è vincolata la concessione di acqua pubblica;

Visto l'allegato disciplinare di concessione sottoscritto digitalmente in data 23/08/2024, redatto in conformità alla delibera di Giunta Regionale n. 194 del 16/03/2016, parte integrante e sostanziale del presente atto (All. A, non pubblicato), contenente i diritti e gli obblighi delle Parti, nonché la disciplina delle modalità di esecuzione delle attività oggetto di concessione ed ogni altro termine, modo e condizione accessoria;

Dato atto che è dovuto il canone anno 2025 di Euro 266,12 salvo conguaglio, da versare entro la scadenza annuale del 31/12/2025;

Dato atto che il responsabile del procedimento dichiara l'assenza di conflitto di interessi ai sensi dell'art. 6 bis della Legge 241/1990;

Tutto ciò premesso e considerato

DECRETA

1. di concedere a Azienda USL Toscana Nord Ovest - C.F.: 02198590503, con sede legale a Pisa (PI), in via Antonio Cocchi n. 7/9, il prelievo di acqua pubblica sotterranea mediante un pozzo (la cui ricerca è stata precedentemente autorizzata con decreto dirigenziale n. 2255 del

06/02/2024), nel Comune di Massa (MS) loc. Poveromo, FG 161 Mappale 269, ad uso civile (in particolare per l'irrigazione della piazzola di atterraggio/decollo FATO della Elisuperficie Base HEMS Cinquale, presente nell'aeroporto di Massa-Cinquale), stabilendo la durata della concessione in 15 (quindici) anni a decorrere dalla data di approvazione del presente decreto, per 365 gg/a; i quantitativi del prelievo sono i seguenti: la portata di acqua massima è fissata in misura non superiore a 1,0 l/s, la portata media su cui calcolare il canone è 0,063 l/s corrispondente a 2.000,0 mc/a (prat. Sidit n. 163/2024 C.L. n. 1508/57-38);

2. di approvare il disciplinare, redatto in conformità allo schema di cui alla Delibera G.R. n.194 del 16/03/2016, sottoscritto digitalmente in data 23/08/2024 dal legale rappresentante di Azienda USL Toscana Nord Ovest - C.F.: 02198590503, contenente gli obblighi e le condizioni cui è vincolato il rapporto di concessione di derivazione acqua pubblica, allegato al presente decreto e costituente parte integrante e sostanziale (All. A, non pubblicato);
3. di dare atto che sono stati effettuati i versamenti di cui al 5° capoverso della narrativa;
4. di dare atto che è dovuto il canone anno 2025 di Euro 266,12 salvo conguaglio, da versare entro la scadenza annuale del 31/12/2025;
5. di dare atto che per ogni effetto di legge, il richiedente elegge il proprio domicilio presso il Comune di Massa (MS);
6. di dare atto che la Regione Toscana resta sollevata da ogni onere e responsabilità in dipendenza dell'attingimento, inclusi gli eventuali danni verso terzi e qualsiasi altro danno si possa verificare, durante l'esercizio della derivazione, alle persone ed alla proprietà pubblica e privata, che saranno in ogni caso posti a carico del Concessionario;
7. di trasmettere il presente atto al Richiedente;
8. di dare atto che avverso il presente provvedimento è ammesso ricorso all'Autorità Giudiziaria competente nei termini di legge.

IL DIRIGENTE

Allegati n. 1

A

disciplinare

b464bc61db3c2e93c379b8a1822944bbc0e4001dd817f0ba1581133203550de1



REGIONE TOSCANA

DIREZIONE DIFESA DEL SUOLO E PROTEZIONE CIVILE

SETTORE GENIO CIVILE VALDARNO INFERIORE

Responsabile di settore Enzo DI CARLO

Incarico: Ordine di Servizio artt. 4bis, 7 e 9 L.R. 1/2009 n. 691 del 13-09-2024

Decreto soggetto a verifica di cui all'art. 7 del disciplinare di controllo ai sensi della DGR n. 521/2024

Numero adozione: 22055 - Data adozione: 02/10/2024

Oggetto: Pratica SIDIT n. 1461/2024. Procedimento n. 2398/2024. Codice locale LI11105. GCVI-Acque. Concessione di derivazione di acque pubbliche sotterranee nel territorio del Comune di CASTAGNETO CARDUCCI (LI). Richiedente: A.S.A S.p.A..

Il presente atto è pubblicato sul BURT ai sensi degli articoli 4, 5 e 5 bis della l.r. 23/2007 e sulla banca dati degli atti amministrativi della Giunta regionale ai sensi dell'art.18 della l.r. 23/2007. E' escluso dalla pubblicazione l'allegato A nel rispetto dei limiti alla trasparenza posti dalla normativa statale.

Data certificazione e pubblicazione in banca dati ai sensi L.R. 23/2007 e ss.mm.: 03/10/2024

Documento informatico firmato digitalmente ai sensi del testo unico D.P.R. 28 dicembre 2000,n. 445, del D.Lgs. 7 marzo 2005, n. 82 e norme collegate, il quale sostituisce il testo cartaceo e la firma autografa.

Numero interno di proposta: 2024AD024674

IL DIRIGENTE

Vista la legge del 07/08/1990, n. 241, “Nuove norme del procedimento amministrativo” e smi;

Visto il R.D. del 11/12/1933, n. 1775, “Testo unico delle disposizioni di legge sulle acque e impianti elettrici”;

Visto il D.P.R. del 18/12/1999, n. 238, “Regolamento recante norme per l'attuazione di talune disposizioni della legge 5 gennaio 1994, n. 36, in materia di risorse idriche.”;

Visto il D.Lgs del 12/07/1993, n.275, “Riordino in materia di concessione di acque pubbliche”, e in particolare l’art.9;

Visto il D. Lgs del 03/04/2006, n. 152, “Norme in materia ambientale” e smi, e in particolare gli artt. 95 e 96;

Vista la Deliberazione del Consiglio della Regione Toscana del 25/01/2005, n. 6, “Approvazione del piano di tutela delle acque della Toscana”;

Vista la D.G.R.T. n. 269/2009 che recepisce la decisione n. 2 del 16/02/2007 del Comitato Tecnico di Bacino Toscana Costa, relativa all’individuazione dei corpi idrici a criticità e alla valutazione delle disponibilità della risorsa per corpi idrici omogenei con conseguenti limiti d’uso in riferimento all’obiettivo di equilibrio del bilancio idrico, con la quale si definiscono tra l’altro i criteri per il rilascio delle concessioni, per l’utilizzo di acqua pubblica, da parte delle Autorità competenti;

Vista la L.R. del 28/12/2015, n. 80, “Norme in materia di difesa del suolo, tutela delle risorse idriche e tutela della costa e degli abitati costieri”;

Vista la D.G.R.T. del 23/02/2016, n. 122, per il subentro nei procedimenti, ai sensi dell’art. 11 bis comma 2 della L.R. 22/2015, in materia di difesa del suolo;

Vista la D.G.R.T. del 16/03/2016, n. 194, “Concessioni di acque pubbliche e di aree del demanio fluviale. Approvazione degli schemi tipo di disciplinare, come da DGR 29 Dicembre 2015 n.1341, ed ulteriori disposizioni per l’istruttoria ed il rilascio”;

Vista la D.G.R.T. del 01/08/2016, n. 815, “Regolamento di attuazione dell’articolo 11 della legge regionale 28 dicembre 2015 n.80 (Disposizioni per l'utilizzo razionale della risorsa idrica e per la disciplina dei procedimenti di rilascio dei titoli concessori e autorizzatori per l'uso dell'acqua). Approvazione definitiva”;

Visto il D.P.G.R.T. del 21/04/2015 n. 51/R/2015, “Regolamento di attuazione dell’articolo 11, comma 1, lettere e) ed f) della legge regionale 28 dicembre 2015, n. 80 (Norme in materia di difesa del suolo, tutela della risorsa idrica e tutela della costa e degli abitati costieri). Disciplina degli obblighi di misurazione delle portate e dei volumi dei prelievi e delle restituzioni di acqua pubblica e delle modalità di trasmissione dei risultati delle misurazioni”;

Visto il D.P.G.R.T. del 16/08/2016, n. 61/R/2016, “Regolamento di attuazione dell’articolo 11, commi 1 e 2, della legge regionale 28 dicembre 2015, n. 80 (Norme in materia di difesa del suolo, tutela delle risorse idriche e tutela della costa e degli abitati costieri) recante disposizioni per l'utilizzo razionale della risorsa idrica e per la disciplina dei procedimenti di rilascio dei titoli concessori e autorizzatori per l'uso di acqua. Modifiche al d.p.g.r. 51/R/2015”, così come modificato dalla D.G.R. n. 830 del 31/07/2017;

Vista la D.G.R.T. del 31/07/2017, n. 830, “Norme per il razionale utilizzo della risorsa idrica, per la

semplificazione ed il coordinamento dei procedimenti di rilascio dei titoli concessori e autorizzatori per l'uso delle acque pubbliche e per la determinazione dei canoni di concessione. Modifiche al d.p.g.r. 61/R/2016 e al d.p.g.r. 51/R/2015”;

Vista la D.G.R.T del 07/08/2017, n. 889, “Delibera di determinazione dei canoni sulle utilizzazioni delle Acque Pubbliche” e la D.G.R.T. del 23/10/2023, n. 1208, “Aggiornamento per l'annualità 2023 dei canoni di concessione per l'uso di acqua e degli indennizzi tenendo conto di quanto previsto dal Documento di Economia e Finanza (NADEF) in merito al "tasso di inflazione programmata (TIP)" del 4,3%”;

Vista la deliberazione n. 3 del 14/12/2017 dell’Autorità di bacino distrettuale dell’Appennino Settentrionale, avente ad oggetto l’adozione della “Direttiva per la valutazione ambientale ex ante delle derivazioni idriche in relazione agli obiettivi di qualità ambientale definiti dal Piano di gestione del distretto idrografico dell’Appennino Settentrionale” e successivi aggiornamenti;

Vista la L.R. del 19/03/2015, n. 30, “Norme per la conservazione e la valorizzazione del patrimonio naturalistico - ambientale regionale. Modifiche alla L. 24/1994, alla L.R. 65/1997, alla L.R. 24/2000 ed alla L.R. 10/2010” ;

Vista la D.G.R.T. del 21/01/2019, n. 58, “Indirizzi di prima applicazione per la valutazione ambientale ex ante delle derivazioni idriche e l’individuazione del deflusso ecologico in relazione agli obiettivi di qualità ambientale definiti dai Piani di gestione delle acque delle autorità di distretto idrografico ricadenti nel territorio della Regione Toscana”;

RICHIAMATA la D.G.R.T. n.1551 del 27/12/2022, così come modificata dalla D.G.R.T. n. 326 del 27/03/2023, “Accordo di semplificazione, ai sensi dell’art. 11 della Legge 241/1990 e degli articoli 9 e 10 della L.R. n.57/2017, con A.S.A. S.p.A. sulle utenze di acque pubbliche. Modifica Delibera Giunta Regionale 1551/2022.” e recante in allegato A: “Accordo di semplificazione ai sensi dell’art. 11 della L. 241/90 e degli articoli 9 e 10 della L.R. 57/2017”, tra Regione Toscana - Direzione Difesa del Suolo e Protezione Civile e Azienda Servizi Ambientali S.p.A.;

PRESO ATTO della sottoscrizione dell’accordo di cui sopra, avvenuta in data 01/06/2023;

Vista l’istanza unica, presentata secondo le modalità di cui all’art. 4 dell’allegato A alla su richiamata delibera e acquisita al protocollo della Regione Toscana con numero 325452 del 5 luglio 2023, della Società Azienda Servizi Ambientali S.p.A., con sede legale in via del Gazometro 9, 57122 Livorno, codice fiscale e Partita IVA 01177760491, con la quale viene chiesta, tra le altre, la concessione per la derivazione di acqua pubblica sotterranea ad uso civile e potabile, pratica Sidit 1461/2024 – Procedimento n. 2398/2024, LI11105;

Visto che l’emungimento interessa 2 pozzi esistenti, aventi le caratteristiche riportate nella seguente tabella:

id. punto di prelievo	codice origine gestore	descrizione impianto	g.boaga EST [m]	g.boaga NORD [m]	Fg	Pt	portata punto di prelievo [l/s]	portata punto di prelievo [m ³ /anno]	profondità [m]	Diametro [mm]
BADIA 1	ACAP0002D00001F7	PZ BADIA 1	1628547,47	4783735,12	28	404	7,50	31536,00	56	323
BADIA 2	ACAP0002D00001D9	PZ BADIA 2	1628266,89	4783710,99	28	422	7,50	31536,00	56	250

Considerato che il volume annuale previsto in concessione, date le caratteristiche della struttura, è di 473040 (Quattrocentosettantatremila quaranta) metri cubi, la portata media di concessione su cui calcolare il canone è pari a 15 (Quindici) l/s medi annui;

Considerato che l'acqua così prelevata viene concessa ad uso potabile, per alimentare la rete idrica relativa a ACQUEDOTTO PODERE ALBERTO-CAPANNE;

Visto il parere favorevole della Autorità di Bacino Distrettuale dell'Appennino Settentrionale ricevuto con Prot. n. 452413 del 04/10/2023, per il quantitativo annuo massimo richiesto;

Valutata la compatibilità del prelievo previsto ai sensi della Direttiva Derivazioni della Autorità di Bacino Distrettuale dell'Appennino Settentrionale approvata in Conferenza Istituzionale Permanente, con Delibera n. 3 del 14/12/2017, pubblicata sulla G.U. n. 43 del 21/2/2018;

Visto che il prelievo in oggetto si trova così collocato nei confronti di aree protette di cui alla LR 30/2015 art. 88: "i pozzi sono tutti più profondi di 50 metri, la trasmissione della depressione alla falda superficiale può essere ritenuta irrilevante." è quindi possibile escludere il presente intervento dalle procedure di VINCA o Screening di VINCA;

Dato atto che è stata acquisita agli atti del settore la dichiarazione sostitutiva, resa ai sensi dell'articolo 46 e dell'articolo 47 del Decreto del Presidente della Repubblica 28/12/2000, n. 445, attestante l'assenza delle cause di divieto, di decadenza o di sospensione previste dall'articolo 67 del Decreto Legislativo 06/09/2011, n. 159, sottoscritta in data 13/09/2024 dal rappresentante legale della società;

Visto il disciplinare, denominato Allegato A, contenente gli obblighi e le condizioni cui è vincolato il rapporto di concessione di derivazione di acqua pubblica, redatto in conformità allo schema approvato con D.G.R. n. 194 del 16/03/2016, firmato digitalmente in data 09/09/2024 dal legale rappresentante della ditta richiedente, allegato al presente atto e che ne costituisce parte integrante e sostanziale;

Considerato che il richiedente ha corrisposto gli importi dei seguenti pagamenti:

- contestualmente al deposito dell'istanza, ai sensi del combinato disposto dagli art. 4 e 8 dell'Accordo, le spese d'istruttoria, pari a € 1000,00, mediante bonifico sul c/c bancario intestato a Regione Toscana, IBAN: IT41X0760102800001031581018, effettuato in data 27/06/2023;
- marca da bollo di € 16,00 annullata per la presentazione dell'istanza unica in data 08/07/2024, con identificativo: 01230458527578;
- il canone per l'anno 2023 corrisposto entro i termini, come canone provvisorio, in un'unica soluzione con gli altri canoni, così come richiesto con nota prot. 0172745 del 15/03/2024;
- il contributo idrografico pari a € 100,53, corrisposto per mezzo di bonifico bancario su conto corrente intestato a Regione Toscana, IBAN: IT41X0760102800001031581018, in data 06/09/2024 ;
- il deposito cauzionale pari a € 2814,97, corrisposto per mezzo di bonifico bancario su conto corrente intestato a Regione Toscana, IBAN: IT41X0760102800001031581018, in data 15/08/2024;
- il bollo per l'emissione del presente atto comprensivo di disciplinare, ai sensi del D.P.R 642/72 ss.mm.ii., pari a € 32,00, corrisposto mediante l'annullamento di n. 2 marche da bollo, con identificativi: 01211415455168 e 01211415455157, del 03/09/2024;

Dato atto che a seguito dell'esperita istruttoria non sono emersi ulteriori elementi volti a determinare un provvedimento di diniego al rilascio dell'atto di concessione demaniale idrica;

Dato atto che il Responsabile del Procedimento è il titolare di incarico di Elevata Qualificazione del settore Genio Civile Valdarno Inferiore;

Accertata la regolarità tecnica attestante la correttezza dell'azione amministrativa del presente atto che

con la sottoscrizione dello stesso viene attestata;

Dichiarata l'assenza di conflitto di interessi da parte del Dirigente sottoscrittore, ai sensi dell'art. 6 bis della L. 7 agosto 1990, n. 241, introdotto dalla L. 6 novembre 2012, n. 190;

Tutto ciò premesso e considerato

DECRETA

1. di rilasciare alla società "Azienda Servizi Ambientali S.p.A.", C.F./P.I.: 01177760491, con sede legale in via del Gazometro 9, 57122 Livorno, la Concessione demaniale idrica per la derivazione di acque pubbliche sotterranee mediante 2 pozzi esistenti, ubicati nel territorio del Comune di CASTAGNETO CARDUCCI (LI), Località San Guido, precisamente nel luogo e secondo le modalità di presa, già indicati nella tabella in premessa e riportate nell'art. 1 del disciplinare, denominato Allegato A, parte integrante e sostanziale del presente atto;
2. di stabilire che l'esercizio della derivazione di acque pubbliche sarà conforme al contenuto degli elaborati progettuali presentati a corredo dell'istanza e avverrà secondo le prescrizioni contenute nel suddetto disciplinare, redatto in conformità allo schema approvato con D.G.R. n. 194 del 16/03/2016, sottoscritto dal richiedente in data 09/09/2024; in particolare sono stabilite le seguenti condizioni:
 - il volume annuale concesso è di 473040 (Quattrocentosettantatremila quaranta) metri cubi ad uso potabile;
 - la portata media di concessione su cui calcolare il canone è pari a 15 (Quindici) l/s medi annui;
 - il periodo di utilizzo dell'acqua è compreso dal 1 Gennaio al 31 Dicembre (estremi inclusi) di ogni anno e la durata della concessione è stabilita in anni 15 (Quindici) dalla data del presente atto;
3. di dare atto che, per ogni effetto di legge, il richiedente elegge il proprio domicilio presso la propria sede legale.
4. La Regione Toscana resta sollevata da ogni onere e responsabilità in dipendenza dell'attingimento, inclusi gli eventuali danni verso terzi e qualsiasi altro danno si possa verificare, durante l'esercizio della derivazione, alle persone ed alla proprietà pubblica e privata, che saranno in ogni caso posti a carico del Concessionario.
5. L'utilizzazione di acque destinate al consumo umano è concessa nel rispetto delle norme di tutela previste dalla normativa vigente. Il concessionario è responsabile per il rispetto di tali norme, con particolare riferimento al giudizio di idoneità all'uso potabile, reso dalla competente Autorità sanitaria ai sensi del d.lgs. n. 31/2001.
6. Il presente atto è trasmesso al richiedente.

Avverso il presente provvedimento è ammesso ricorso nei confronti dell'autorità giudiziaria competente nei termini di legge.

IL DIRIGENTE

Allegati n. 1

A

DISCIPLINARE

fd3171e72fd78383f2e47fdc4fb90598c7a47b86de99fee69def8421c7f13285



REGIONE TOSCANA

DIREZIONE DIFESA DEL SUOLO E PROTEZIONE CIVILE

SETTORE GENIO CIVILE VALDARNO INFERIORE

Responsabile di settore Enzo DI CARLO

Incarico: Ordine di Servizio artt. 4bis, 7 e 9 L.R. 1/2009 n. 691 del 13-09-2024

Decreto soggetto a verifica di cui all'art. 7 del disciplinare di controllo ai sensi della DGR n. 521/2024

Numero adozione: 22058 - Data adozione: 02/10/2024

Oggetto: Pratica SIDIT 58116/2020 Procedimento 6940/2022 (codice locale 2849). Concessione di derivazione di acque pubbliche sotterranee nel Comune di San Miniato (PI).

Il presente atto è pubblicato sul BURT ai sensi degli articoli 4, 5 e 5 bis della l.r. 23/2007 e sulla banca dati degli atti amministrativi della Giunta regionale ai sensi dell'art.18 della l.r. 23/2007. E' escluso dalla pubblicazione l'allegato A nel rispetto dei limiti alla trasparenza posti dalla normativa statale.

Data certificazione e pubblicazione in banca dati ai sensi L.R. 23/2007 e ss.mm.: 03/10/2024

Documento informatico firmato digitalmente ai sensi del testo unico D.P.R. 28 dicembre 2000,n. 445, del D.Lgs. 7 marzo 2005, n. 82 e norme collegate, il quale sostituisce il testo cartaceo e la firma autografa.

Numero interno di proposta: 2024AD024706

IL DIRIGENTE

VISTI:

- il R.D. 11/12/1933, n. 1775 “Testo unico delle disposizioni sulle acque e impianti elettrici”;
- il D.Lgs. 12/07/1993 n. 275, riordino in materia di concessione di acque pubbliche;
- il D.P.R. n.238 del 18/02/1999;
- il D.L.vo n.112 del 31/03/1998;
- il D.Lgs. del 03/04/2006 n.152, artt. 95 e 96;
- la L.R.T. 22/2015 Riordino delle funzioni provinciali e attuazione della legge 7 aprile 2014, n. 56;
- la L.R. n. 80 del 28/12/2015, “Norme in materia di difesa del suolo, tutela delle risorse idriche e tutela della costa e degli abitati costieri”;
- i regolamenti emanati dalla Regione Toscana di cui al D.P.G.R. 16/08/2016 n. 61/R/2016 e al D.P.G.R. 21/04/2015 n. 51/R/2015 come modificati dalla D.G.R. n. 830 del 31/07/2017;
- il Piano di Gestione del distretto idrografico dell'Appennino Settentrionale approvato con DPCM 27/10/2016;
- il Decreto Direttoriale n. 29/STA del 13/02/2017 del Ministero dell’Ambiente e della Tutela del Territorio e del Mare;
- la Direttiva Derivazioni della Autorità di Bacino Distrettuale dell’Appennino Settentrionale approvata in Conferenza Istituzionale permanente con Delibera n. 3 del 14/12/2017, pubblicata su G.U. n. 43 del 21/2/2018 – Allegato B, primo aggiornamento dicembre 2018;
- la D.G.R. n. 58 del 21/01/2019 “Indirizzi di prima applicazione per la valutazione ambientale ex ante delle derivazioni idriche e l’individuazione del deflusso ecologico in relazione agli obiettivi di qualità ambientale definiti dai Piani di Gestione delle Acque delle Autorità di Distretto Idrografico ricadenti nel territorio della Regione Toscana”;
- la delibera n. 25 del 20 dicembre 2021 della Conferenza Istituzionale Permanente dell'Autorità di bacino distrettuale dell'Appennino Settentrionale con cui viene adottato il secondo aggiornamento del Piano di Gestione delle Acque (PGA) 2021-2027 pubblicato sulla Gazzetta Ufficiale Serie Generale n. 2 del 04/01/2022;
- il secondo aggiornamento del Piano di Gestione delle Acque dell’Autorità di Bacino Distrettuale dell’Appennino Settentrionale approvato con D.P.C.M. 07/06/2023 e pubblicato nella Gazzetta Ufficiale n. 214 del 13/09/2023;
- l'Accordo di Programma Quadro Tutela delle Acque e Gestione Integrata delle Risorse Idriche sottoscritto - Accordo Integrativo per la tutela delle risorse idriche del Basso Valdarno e del Padule di Fucecchio attraverso la riorganizzazione della depurazione del comprensorio del cuoio e del Circondario Empolese, della Valdera, della Vald'Elsa e della Val di Nievole (d'ora in avanti AdP), siglato in data 8/04/2013 da Ministero dell'Ambiente e della Tutela del Territorio e del Mare, Regione Toscana, Autorità di Bacino del Fiume Arno, Province di Pisa, Pistoia, Unione dei Comuni del Circondario dell'Empolese Valdelsa, Comuni di Fucecchio, Castelfranco di Sotto, San Miniato, Santa croce sull'Arno, Autorità Idrica Toscana, Associazione dei Conciatori dei Santa Croce sull'Arno, Consorzio dei Conciatori di Ponte a Egola;
- la domanda di concessione di derivazione acque pubbliche presentata da Tonilab 25 Srl, C.F. 01005800501, con sede legale in via Romaiano n. 1/A, 56028 San Miniato (PI), acquisita al

protocollo n. 205602 del 17/08/2009 per il prelievo di acque pubbliche sotterranee da pozzo individuato al NCT/EU al foglio 13 particella 543 per un quantitativo di 2,838 mc/anno ad uso industriale;

- l'autorizzazione provvisoria all'uso dell'acqua n. 10 del 22/02/2012 rilasciata dal Dirigente del Servizio difesa del Suolo della Provincia di Pisa alla Tonilab 25 Srl, C.F. 01005800501, per il prelievo di acque pubbliche sotterranee da pozzo individuato al NCT/EU al foglio 13 particella 543 per un quantitativo di 2,838 mc/anno ad uso industriale, pratica n. 2849;
- l'istanza acquisita al protocollo n. 470413 del 05/12/2022 dalla Tonilab 25 s.r.l., C.F. 01005800501, con sede legale in via Romaiano n. 1/A, 56028 San Miniato (PI) con richiesta di rilascio della concessione di derivazione di acque sotterranee ad uso produzione beni e servizi, per un prelievo complessivo di 2.838 mc/anno, attuata mediante n. 1 pozzo sito nel territorio del Comune di San Miniato (PI), catastalmente individuato nel NCT/EU di detto Comune al foglio 13 particella 543, pratica SIDIT 58116/2020 Procedimento 6940/2022 ex 2849;

CONSIDERATO :

- la necessità di conformare il presente atto a quanto di seguito riportato dalle previsioni dell'Accordo di Programma Quadro Tutela delle Acque e Gestione Integrata delle Risorse Idriche sottoscritto - Accordo Integrativo per la tutela delle risorse idriche del Basso Valdarno e del Padule di Fucecchio attraverso la riorganizzazione della depurazione del comprensorio del cuoio e del Circondario Empolese, della Valdera, della Vald'Elsa e della Val di Nievole, (d'ora in avanti AdP) siglato in data 8/04/2013 da Ministero dell'Ambiente e della Tutela del Territorio e del Mare, Regione Toscana, Autorità di Bacino del Fiume Arno, Province di Pisa, Pistoia, Unione dei Comuni del Circondario dell'Empolese Valdelsa, Comuni di Fucecchio, Castelfranco di Sotto, San Miniato, Santa Croce sull'Arno, Autorità Idrica Toscana, Associazione dei Conciatori dei Santa Croce sull'Arno, Consorzio dei Conciatori di Ponte a Egola;
- l'art. 5 comma 2 dell'AdP con il quale le Associazioni dei Conciatori s'impegnano alla sostituzione delle acque dolci di falda utilizzate nei processi produttivi delle industrie del comprensorio del cuoio con acque reflue urbane depurate ed affinate nell'apposito impianto di trattamento realizzato, per un volume annuo minimo di 6 milioni di metri cubi e in ogni caso per eliminare l'emungimento da falda;
- l'art. 8 del detto AdP con il quale il soggetto competente alla gestione del Demanio Idrico (all'epoca le Amministrazioni Provinciali, adesso la Regione), si impegna a ridurre progressivamente, in relazione alle quantità di reflui urbani effettivamente convogliati, i volumi delle concessioni al prelievo anche al fine di attuare l'obiettivo di azzeramento dei prelievi di cui all'art. 5 dell'AdP, assicurando, comunque, un approvvigionamento idrico complessivo di acque reflue depurate e acque primarie necessario al mantenimento della capacità produttiva;
- che la realizzazione degli acquedotti duali che dovranno rifornire di acque reflue depurate ed affinate le aziende conciarie era prevista per il 31/12/2023, ma che ritardi anche riconducibili alle passate difficoltà introdotte dalla pandemia Covid19 hanno determinato la non conclusione degli interventi ad oggi ancora in fase di realizzazione;
- che la concessione che si rilascia con il presente atto deve ottemperare agli impegni presi da questa amministrazione nel citato AdP e che quindi non può consentire il prelievo da falda in presenza della fornitura di acque reflue depurate ed affinate;
- che l'articolo 4 comma 2 del D.P.G.R. 61/R/2016 e s.m.i. prevede come condizione ostantiva al rilascio della concessione la possibilità di soddisfare integralmente, in termini di qualità e quantità, il proprio fabbisogno idrico mediante l'impiego, acqua erogata da un acquedotto pubblico o consortile dedicato ad usi diversi dal potabile, ivi compresi acquedotti che

distribuiscono acqua reflua recuperata;

- che il prelievo previsto risulta ubicato all'esterno di SIC o di siti della Rete Natura 2000 e non sussistendo possibili incidenze negative sugli stessi siti, come da valutazioni contenute nella relazione istruttoria agli atti, l'istanza è esclusa dalle procedure di valutazione di incidenza (art. 88 comma 2 della L.R. 30/2015);
- che il prelievo in oggetto possa essere considerato ammissibile ai sensi della Direttiva Derivazioni della Autorità di Bacino Distrettuale dell'Appennino Settentrionale approvata in Conferenza Istituzionale permanente con Delibera n. 3 del 14/12/2017 – Allegato B, aggiornamento dicembre 2018, come da valutazioni contenute nella relazione istruttoria agli atti;
- che il canone per l'anno 2024 per l'uso dell'acqua dovrà essere corrisposto, con le modalità e nei termini previsti in sede di richiesta;
- che il richiedente ha corrisposto la cauzione prevista pari ad € 2.101,17 in data 19/09/2024 con bonifico su cc intestato alla Regione Toscana avente IBAN: IT41 X0760102800 001031581018 per la costituzione della cauzione prevista ai sensi dell'art. 60 del DPGR 61/R/2016 e s.m.i.;
- che il richiedente ha assolto l'obbligo del pagamento del bollo pari a € 16,00 per il presente atto con marca da bollo numero identificativo n. 01240344496710 del 20/09/2024;
- che il richiedente ha assolto l'obbligo del pagamento del bollo pari a € 16,00 per il disciplinare con marca da bollo numero identificativo n. 01240344496709 del 20/09/2024;

VISTO:

- il Disciplinare, che è oggetto di approvazione nel dispositivo, conforme allo schema tipo di disciplinare approvato con D.G.R.T. n.194 del 16/03/2016, sottoscritto digitalmente in data 24/09/2024 dal legale rappresentante della Tonilab 25 Srl C.F. 01005800501, contenente gli obblighi e le condizioni cui è vincolato il rapporto di concessione di derivazione di acqua pubblica, "Allegato A" al presente decreto che ne costituisce parte integrante e sostanziale;

RITENUTO:

- che la disponibilità di fornitura di acque reflue depurate ed affinate sia da considerarsi come condizione di revoca della concessione ai sensi di quanto previsto nel AdP e nel rispetto dei contenuti dell'art. 75 del D.P.G.R. 61/R/2016 e s.m.i.;
- di fissare in anni dieci (10) la durata della presente concessione calcolati a decorrere dalla data del presente atto;
- a seguito della esperita istruttoria agli atti e in esito alla ricostruzione del procedimento e delle valutazioni contenute nel CONSIDERATO di poter procedere a rilasciare al richiedente la concessione al prelievo di acque pubbliche sotterranee ad uso produzione beni e servizi per il quantitativo di 2.838 mc/anno attuata mediante un pozzo ubicato al NCT/EU al foglio 13 particella 543, pratica SIDIT 58116/2020 Procedimento 6940/2022 ex 2849;

ACCERTATA la regolarità tecnica attestante la correttezza dell'azione amministrativa del presente atto che con la sottoscrizione del presente atto viene attestata;

DATO ATTO CHE il Responsabile del Procedimento è il titolare di incarico di Elevata Qualificazione del Settore Acque del Genio Civile Valdarno Inferiore;

Tutto ciò premesso e considerato

DECRETA

1. di rilasciare alla Tonilab 25 s.r.l., C.F. 01005800501, con sede legale in via Romaiano n. 1/A, 56028 San Miniato (PI) la concessione di derivazione di acque sotterranee ad uso produzione

beni e servizi, per un prelievo complessivo di 2.838 mc/anno attuata mediante n. 1 pozzo sito nel territorio del Comune di San Miniato (PI), in area catastalmente individuato nel NCT/EU di detto Comune al foglio 13 particella 543, pratica SIDIT 58116/2020 Procedimento 6940/2022 ex 2849, alle condizioni e prescrizioni contenute nel Disciplinare di seguito richiamato;

2. di approvare il Disciplinare sottoscritto digitalmente in data 24/09/2024 dal legale rappresentante della Tonilab 25 s.r.l., C.F. 01005800501, con sede legale in via Romaiano n. 1/A, 56028 San Miniato (PI), contenente gli obblighi e le condizioni cui è vincolato il rapporto di concessione di derivazione di acqua pubblica, "Allegato A" al presente decreto che ne costituisce parte integrante e sostanziale;
3. di fissare la durata della concessione in anni 10 anni calcolati a decorrere dalla data del presente Decreto;
4. di stabilire che la disponibilità di fornitura di acque reflue depurate ed affinate previste dall'AdP sia da considerarsi come condizione di revoca della concessione ai sensi di quanto previsto nel AdP stesso e nel rispetto dei contenuti dell'art. 75 del D.P.G.R. 61/R/2016 e s.m.i.;
5. di dare atto che per ogni effetto di legge, il richiedente elegge il proprio domicilio presso il Comune di San Miniato (PI);
6. di dare atto che la Regione Toscana resta sollevata da ogni onere e responsabilità in dipendenza dell'attingimento, inclusi gli eventuali danni verso terzi e qualsiasi altro danno si possa verificare, durante l'esercizio della derivazione, alle persone ed alla proprietà pubblica e privata, che saranno in ogni caso posti a carico del Concessionario;
7. di trasmettere copia del presente decreto al richiedente;
8. di non procedere alla registrazione fiscale del presente provvedimento, considerato che l'ammontare dell'imposta proporzionale dovuta per l'intera durata della concessione risulta inferiore alla misura fissa di euro 200,00, ai sensi dell'art. 2, parte II della Tariffa del DPR 131/1986. Resta ferma comunque la possibilità da parte dei concessionari, in caso d'uso, ai sensi del suddetto articolo, di provvedere alla sua registrazione.

Avverso il presente provvedimento è ammesso ricorso nei confronti dell'autorità giudiziaria competente nei termini di legge.

IL DIRIGENTE

Allegati n. 1

A

DISCIPLINARE

4e1ccf42ed088c3be94fc1aab6b76685d414f1fd0c68fb484f36e595b4ddff75

**REGIONE TOSCANA**

DIREZIONE DIFESA DEL SUOLO E PROTEZIONE CIVILE

SETTORE GENIO CIVILE VALDARNO CENTRALE

Responsabile di settore Fabio MARTELLI

Incarico: DECR. DIRIG. CENTRO DIREZIONALE n. 10159 del 14-05-2024

Decreto soggetto a verifica di cui all'art. 7 del disciplinare di controllo ai sensi della DGR n. 521/2024

Numero adozione: 22074 - Data adozione: 03/10/2024

Oggetto: R.D- 523/1904 - L.R. 50/2021 - Concessione per occupazione di area demaniale relativa alla regolarizzazione di opere di scarico di acque miste nel nel corso d'acqua identificato come MV32928 nel comune di Carmignano - n.id SD3_314- N. Prat. SIDIT 1100/2023 - n.Proc. SIDIT 1725/2023 - n.locale 4307

Il presente atto è pubblicato sul BURT ai sensi degli articoli 4, 5 e 5 bis della l.r. 23/2007 e sulla banca dati degli atti amministrativi della Giunta regionale ai sensi dell'art.18 della l.r. 23/2007. E' escluso dalla pubblicazione l'allegato A nel rispetto dei limiti alla trasparenza posti dalla normativa statale.

Data certificazione e pubblicazione in banca dati ai sensi L.R. 23/2007 e ss.mm.: 03/10/2024

Documento informatico firmato digitalmente ai sensi del testo unico D.P.R. 28 dicembre 2000,n. 445, del D.Lgs. 7 marzo 2005, n. 82 e norme collegate, il quale sostituisce il testo cartaceo e la firma autografa.

Numero interno di proposta: 2024AD024576

IL DIRIGENTE

VISTI gli artt. 93,95, 97 e 98 del R.D. 523/1904 “Testo unico delle disposizioni di legge intorno alle opere idrauliche delle diverse categorie” e s.m.i.;

VISTA la L. 37/94 “Norme per la tutela ambientale delle aree demaniali dei fiumi, torrenti, laghi e altre acque pubbliche”;

VISTA la L.R. 79/2012 “Nuova disciplina in materia di consorzi di bonifica. Modifiche alla l.r. 69/2008 e alla l.r. 91/1998. Abrogazione della l.r. 34/1994”;

VISTA la D.C.R.T. n. 103 del 6/12/2022: "Modifiche al reticolo idrografico e di gestione di cui alla legge regionale 27 dicembre 2012 n. 79, approvato con deliberazione del Consiglio regionale 28 luglio 2021, n.81.";

VISTA la L.R. 80/2015 "Norme in materia di difesa del suolo, tutela delle risorse idriche e tutela della costa e degli abitati costieri", ed in particolare l'art. 2 lett. i);

VISTA la L.R. 41/2018 “Disposizioni in materia di rischio di alluvioni e di tutela dei corsi d’acqua in attuazione del decreto legislativo 23 febbraio 2010, n. 49 (Attuazione della direttiva 2007/60/CE relativa alla valutazione e alla gestione dei rischi di alluvioni). Modifiche alla l.r. 80/2015 e alla l.r. 65/2014”;

VISTA la Legge regionale 24 dicembre 2021, n. 50 “Ulteriori disposizioni urgenti in materia di occupazioni del demanio idrico da parte dei gestori del servizio idrico integrato. Modifiche alla l.r. 77/2016”;

RICHIAMATI:

- il DPGR 60/R del 12/08/2016 “Regolamento in attuazione dell’articolo 5 della legge regionale 28 dicembre 2015 n. 80 “Norme in materia di difesa del suolo, tutela delle risorse idrica e tutela della costa e degli abitati costieri” recante disciplina del rilascio delle concessioni per l’utilizzo del demanio idrico e criteri per la determinazione dei canoni, come modificato dal DPGR 45/R dell’8/8/2017;
- il D.P.G.R. 42/R del 25/07/2018 “Regolamento per lo svolgimento delle attività di polizia idraulica, polizia delle acque, e servizio di piena, in attuazione dell'articolo 5 della legge regionale 28 dicembre 2015, n. 80 (Norme in materia di difesa del suolo, tutela delle risorse idrica e tutela della costa e degli abitati costieri).”
- l’Accordo sostitutivo di provvedimenti concessori relativi ad occupazioni del demanio idrico ad opera di impianti e reti di approvvigionamento idropotabile gestite dalla Società Publiacqua S.p.A., c.f. 05040110487, con sede legale in Comune di Firenze, Via Villamagna, n. 90/C, sottoscritto in data 29/12/2021;

VISTA la DGRT n. 888 del 07/08/2017 “determinazione dei canoni per l’uso del demanio idrico” e ss.mm.ii;

VISTA la DGRT n. 1555 del 28/12/2022 “Aggiornamento dei canoni per l'uso del demanio idrico ai sensi della l.r. n. 80/2015 e del d.p.g.r. n. 60/R/2016;

VISTA la Delibera della Giunta Regionale n. 1219 del 2/11/2022 “Aggiornamento dei canoni e degli indennizzi del demanio idrico al tasso di inflazione programmata per l’annualità 2022, ai sensi dell’articolo 6, comma 2 della L.R. 28 dicembre 2015 n. 80”;

VISTA l’istanza di concessione del demanio idrico di cui alla pratica SiDIT n. 1100/2023, acquisita agli atti di questo Settore con prot. n. 84278 del 17/02/2023 presentata dalla Società Publiacqua S.p.A., c.f. 05040110487, con sede legale in Comune di Firenze, Via Villamagna, n.90/C, con allegata una Dichiarazione asseverata in formato digitale a firma del tecnico incaricato, meglio identificato nell’allegato A parte integrante e sostanziale del presente atto;

DATO ATTO che il Responsabile del procedimento è l’incaricato di elevata qualificazione denominata “concessioni demanio suolo -Valdarno Centrale-“;

PRESO ATTO che nella Dichiarazione inoltrata si assevera la compatibilità idraulica dell’occupazione del demanio idrico della seguente opera:

- Scarico acque miste SD3_314 in CLS Ø 400 mm nel corso d’acqua identificato come MV32928, posto nel comune di Carmignano presso la particella 19 del Foglio 23 come descritto e rappresentato nella dichiarazione asseverata;

CONSIDERATO che le opere sopra descritte comportano l’utilizzo di porzione di area del demanio idrico del suddetto corso d’acqua;

DATO ATTO che le suddette opere rientrano in una delle fattispecie di cui all'Accordo sostitutivo di provvedimenti concessori sopra richiamato e pertanto ai sensi dell'art. 13 comma 1 lettera c) del Regolamento 60/R/2016 e s.m.i si può procedere ad assegnazione diretta dell'area demaniale senza procedura in concorrenza;

RICORDATO che ai sensi dell'art. 24 comma 6 del Regolamento 60/R, la concessione può essere rilasciata senza il disciplinare;

DATO ATTO che il presente decreto contiene gli elementi essenziali e le clausole che regolano il rapporto giuridico tra questa Amministrazione e il concessionario;

DATO ATTO che la documentazione che descrive le caratteristiche più significative delle opere con evidenziate le aree demaniali impegnate e la sussistenza dei presupposti di legge per l'occupazione di tali aree, è quella agli atti del procedimento SIDIT n. 1725/2023 – Pratica SIDIT n. 1100/2023 – Numero Locale 4307;

PRESO ATTO che il tecnico incaricato assevera che l'opera:

- non altera il buon regime delle acque;
- non interferisce con esigenze di regimazione idraulica, accessibilità e manutenzione del corso d'acqua ed è compatibile con la presenza di opere idrauliche;
- non interferisce con la stabilità del fondo e delle sponde del corso d'acqua;
- non aggrava il rischio in altre aree derivante dalla realizzazione dell'intervento;
- non aggrava il rischio per le persone;

DATO ATTO che, nella gestione delle opere dovranno essere osservate le prescrizioni generali, che vengono di seguito specificate:

PRESCRIZIONI GENERALI:

- l'autorizzazione di cui al presente atto riguarda esclusivamente le opere asseverate, per cui ogni variazione od ogni ulteriore opera o attività non indicata negli elaborati inoltrati, od altro comunque non previsto, dovrà essere sottoposto ad ulteriore esame di questo Settore per la nuova eventuale autorizzazione prima della loro esecuzione;
- con il presente Decreto s'intendono autorizzati, per tutta la durata della concessione, tutti gli interventi manutentivi ordinari che si rendessero necessari al corretto esercizio del bene concesso, nel rispetto comunque delle normative vigenti al momento;
- il concessionario dovrà comunicare preventivamente a questa Amministrazione la data d'inizio dei predetti lavori manutentivi e dovrà altresì presentare, a corredo di tale comunicazione, documentazione tecnica esplicativa;

STABILITO che ai sensi dell'art. 22 del DPGR 60/R del 12/08/2016, il Concessionario si obbliga:

- ad assumere la custodia dell'area demaniale in concessione, oltreché delle opere realizzate, mantenendole in buono stato, preservandole dal pericolo di distruzione o danneggiamento, salvaguardandole da intrusioni e manomissioni da parte di soggetti non autorizzati;
- a porre in essere tutte le misure necessarie a garantire la stabilità nel tempo dei manufatti, anche in dipendenza del mutevole regime del corso d'acqua, previo ottenimento dell'autorizzazione dell'Amministrazione Concedente, dichiarando fin d'ora di non aver nulla a pretendere per qualsiasi danno eventualmente occorso alle opere oggetto di concessione ed agli utilizzatori, per effetto delle piene e dei fenomeni di dinamica fluviale;
- a consentire l'accesso al personale di vigilanza incaricato dalla Concedente, che potrà in ogni momento effettuare verifiche per accertare lo stato di manutenzione dell'area e impartire l'ordine di effettuare gli interventi eventualmente necessari, ad insindacabile giudizio della Concedente, per garantire il buon regime delle acque;
- a sollevare fin d'ora la Concedente da ogni onere e responsabilità per qualsiasi danno derivante alle persone ed alla proprietà pubblica e privata a seguito di inadeguata manutenzione o di inadeguata custodia del bene demaniale in concessione, assumendosi gli oneri del risarcimento

- a rispettare le leggi ed i regolamenti ed ordinamenti di polizia urbana e di pubblica sicurezza, nonché la normativa in materia di polizia delle acque contenuta nel R.D. 523/1904 e nel R.D. 1775/1933, tenendo fin d'ora indenne la Concedente da ogni conseguenza determinata dalla inosservanza di essi;
- a non mutare la destinazione del bene in concessione, né apportarvi aggiunte, innovazioni o altro senza la preventiva autorizzazione della Concedente, prendendo atto che tutte le opere addizionali e di miglioria autorizzate resteranno acquisite al demanio senza che il Concessionario possa avere diritto a rimborsi o indennizzi e che qualora il Concessionario esegua le predette opere senza autorizzazione sarà tenuto alla rimessa in pristino, a propria cura e spese, salvo che la Concedente non ritenga di mantenerle senza alcun onere a proprio carico; sarà tenuto inoltre al risarcimento degli eventuali danni;
- a non cedere né sub concedere, anche parzialmente, il bene oggetto di concessione;
- a tenere indenne la Concedente dalle spese necessarie per le opere di sistemazione delle aree pubbliche specificamente coinvolte dagli interventi di installazione e manutenzione e di ripristinare a regola d'arte le aree medesime nei tempi stabiliti;
- a consentire, in ogni momento l'accesso e/o il transito ai mezzi addetti al servizio di piena e di polizia idraulica;
- a ripristinare, a proprie spese i luoghi alla scadenza della concessione per decorrenza del termine di durata sotto indicato e in caso di revoca o rinuncia, fatta salva la facoltà della Concedente di acquisire le opere al demanio, senza oneri per l'Amministrazione;

Il Concessionario inoltre:

- rimane il solo ed unico responsabile agli effetti del risarcimento di tutti i danni che fossero arrecati alla proprietà privata, a cose o persone per effetto di quanto autorizzato e comunque tenendo indenne la Regione Toscana da qualsiasi responsabilità, anche giudiziale, per eventuali danni, reclami o molestie che potessero derivare dai lavori in oggetto;
- è obbligato, ai sensi dell'art.38, comma 1, del Regolamento 60/R/2016, ad eseguire a proprie spese e non appena ricevutane intimazione, tutte quelle varianti e modifiche, compresa anche l'eventuale demolizione delle opere stesse e la messa in pristino dello stato dei luoghi, che, a giudizio insindacabile dell'Autorità idraulica, si rendessero necessarie per garantire il buon regime idraulico o in seguito all'accertamento di effetti dannosi delle opere stesse o per le variate condizioni del corso d'acqua o per ogni altro pubblico interesse che potesse sopravvenire
- dovrà provvedere inoltre a ripristinare tempestivamente qualsiasi danno o guasto causato alle opere idrauliche ed al corso d'acqua in generale per effetto della presente autorizzazione, in conformità alle prescrizioni che saranno impartite dalla competente autorità idraulica;
- è tenuto alla osservanza delle disposizioni della l.r.80/2015, del Reg. 60/R/2016 sulle opere idrauliche, nonché delle ulteriori prescrizioni legislative e regolamentari vigenti in materia, quali quelle concernenti la tutela delle acque pubbliche, dell'agricoltura, della fauna ittica, dell'industria, dell'igiene e della pubblica incolumità;

DATO ATTO che l'inadempimento da parte del Concessionario degli obblighi previsti dal presente Decreto di concessione, costituisce causa di decadenza, che si verifica anche nei casi di.

- a) violazione delle disposizioni e prescrizioni contenute in disposizioni legislative, regolamentari;
- b) violazione del divieto di cessione della concessione e di sub-concessione anche parziale dell'immobile;
- c) opere difformi da quanto asseverato. Prima di dichiarare la decadenza con apposito decreto, la Concedente comunicherà un termine non inferiore a 30 giorni entro il quale il Concessionario potrà presentare le proprie deduzioni;

RICORDATO che:

- al Concessionario dichiarato decaduto non spetterà alcun rimborso per le opere realizzate e per le spese sostenute;
- fatte salve le eventuali sanzioni di cui all'art. 9 della L.R. 80/2015, il Concessionario decaduto è soggetto all'obbligo di rilascio dell'immobile e al ripristino dei luoghi;
- nel caso di mancato rilascio è eseguito lo sfratto in via amministrativa;

- per quanto non espressamente previsto dal presente Decreto di Concessione si applicano le vigenti disposizioni, di legge e di regolamento, statali e regionali, ed in particolare il codice civile, la normativa concernente il buon regime delle acque, nonché l'igiene e la sicurezza pubblica, l'edilizia e l'urbanistica vigenti nel territorio dove i beni sono ubicati;

DATO ATTO che il Concedente potrà disporre, mediante atto amministrativo, la revoca della presente concessione in qualunque momento, con effetto immediato, qualora intervengano ragioni di regimazione idraulica del corso d'acqua interessato o che l'opera stessa sia in seguito giudicata incompatibile per il buon regime idraulico del corso d'acqua interessato o ragioni di pubblica utilità o per qualsiasi ragione di pubblico interesse;

RILEVATO che l'inosservanza delle condizioni e prescrizioni cui è vincolato il presente provvedimento, fatte salve le sanzioni penali per l'inosservanza delle norme contenute nel Capo VII del R.D. 523/1904, comporta il pagamento di una sanzione, nel rispetto dei limiti minimo e massimo previsto dall'articolo 9 della l.r.80/2015;

RITENUTO, sulla base dell'esperita istruttoria, di stabilire in anni 19 la durata della concessione e potrà essere rinnovata nei soli casi previsti dal Regolamento e con le modalità nel medesimo stabilite, esclusivamente a seguito di istanza da presentare almeno 30 giorni prima della scadenza del termine della concessione;

DATO ATTO che nel periodo di validità della concessione, il canone dovrà essere corrisposto anche se il Concessionario non possa o non voglia fare uso in tutto o in parte della concessione e che, in caso di rinuncia, il pagamento del canone è dovuto fino alla data di presentazione della relativa richiesta;

RICHIAMATO l'articolo 1 della L.R. 30/12/1971 n. 2, che istituisce l'imposta regionale sulle concessioni statali per l'occupazione e l'uso dei beni del demanio e del patrimonio indisponibile dello Stato, situati nell'ambito territoriale della Regione commisurandola al 50% del canone di concessione;

DATO ATTO che ai sensi dell'art. 28 comma 6 del Regolamento regionale 12 agosto 2016, n. 60/R per le concessioni di durata superiore ad un anno il canone sarà aggiornato annualmente sulla base del tasso di inflazione programmato;

RITENUTO di commisurare a una annualità del canone il deposito cauzionale di cui all'art. 31 del Regolamento, versato dal concessionario a garanzia del regolare pagamento del canone e/o a titolo di rimborso delle spese eventualmente sostenute da questa Amministrazione e da reintegrare fino alla suddetta misura nel caso di prelievi parziali di somme, nel corso della concessione;

DATO ATTO che il presente atto è sostanzialmente conforme allo schema approvato con Decreto del Direttore n. 463 del 12/02/2016;

RISCONTRATO che il richiedente ha versato la somma di € 91,00 a favore della Regione Toscana in data 26/10/2023 di cui 75,00 per oneri istruttori e 16,00 euro per imposta di bollo con bonifico su IBAN IT89 O 07601 02800 001031575820 trasmettendo le attestazioni di versamento con ns prot. n. 514748 del 13/11/2023 ;

DATO ATTO infine che il richiedente ha provveduto in data 05/12/2023 al versamento a favore della Regione Toscana dei seguenti importi, con trasmissione degli attestati di versamento con prot. n. 470740 del 02/09/2024:

- € 214,2 a titolo di deposito cauzionale definitivo infruttifero mediante versamento sul conto Banco Posta, codice IBAN IT41 X076 0102 8000 0103 1581 018 pari ad un canone ai sensi della dgrt 888/2017 uso 6.4 e ridotto del 20% ai sensi dell'art. 5 comma 5 del Regolamento 60/R/ 2016 e s.m.i.;
- € 214,2 a titolo di primo canone concessorio, corrispondente a dodici/dodicesimi del canone annuale calcolato ai sensi della dgrt 888/2017 uso 6.4 e ridotto del 20% ai sensi dell'art. 5 comma 5 del Regolamento 60/R/ 2016 e s.m.i. riferito all'anno 2022 mediante versamento sul conto Banco Posta, codice IBAN IT41 X076 0102 8000 0103 1581 018;
- € 107,1 a titolo di imposta regionale sul canone di concessione riferito all'anno 2022 sul conto Banco Posta codice IBAN IT70 J 0760102800 000011899580.
- € 16,00 per marca da bollo per rilascio decreto con bonifico su IBAN IT89 O 07601 02800 001031575820;

VERIFICATO l'effettuazione del pagamento del canone ed imposta regionale 2023 tramite il Sistema informativo della regione Toscana (STRT);

Tutto ciò premesso e considerato,

DECRETA

1. di prendere atto della dichiarazione asseverata a firma del tecnico incaricato, meglio identificato nell'Allegato A parte integrante e sostanziale del presente atto, così come descritto in narrativa, e di conseguenza autorizzare il mantenimento delle opere ai sensi e per gli effetti dell'art. 2, comma 1, lettera i) e lettera n) della L.R. 80/2015 e del R.D. 523/1904;
 2. di accordare alla Società richiedente Publiacqua S.p.A., con sede legale in Comune di Firenze, Via Villamagna, n.90/C, la Concessione per l'occupazione di:
 - porzione di area demaniale nel corso d'acqua identificato come MV32928, posta nel comune di Carmignano presso la particella 19 del Foglio 23 per scarico acque miste in CLS Ø 400 mm n.id. SD3_314;
 3. di stabilire che la concessione ha durata di anni 19 a decorrere dal 01/01/2022;
 4. di stabilire che il canone di concessione dal 2023 è pari a € 224,00 secondo quanto riportato al punto 6.4 dell'Allegato A della D.G.R. 1555/2022 e ridotto del 20% ai sensi ai sensi dell'art. 5 comma 5 del Regolamento 60/R/ 2016 e s.m.i., soggetto ad aggiornamento e modifica in ragione delle disposizioni emanate dalla Regione Toscana, da pagarsi entro il 31 Dicembre dell'anno di riferimento, sino alla scadenza della presente concessione anche se il concessionario non voglia o non possa fare uso in tutto o in parte della concessione;
 5. di disporre che la gestione dell'area demaniale sia sottoposta alle prescrizioni generali individuate in premessa e nessuna variazione potrà essere introdotta senza la preventiva autorizzazione da parte di questo Settore;
 6. di dare atto che:
 - il presente provvedimento è rilasciato ai soli fini di tutela delle opere idrauliche e del buon regime delle acque pubbliche, giusto l'art. 2 del R.D. 523/1904, e pertanto fa salvi e impregiudicati i diritti di terzi. Il destinatario è tenuto a munirsi di tutti gli ulteriori titoli abilitativi e atti di assenso previsti dalle leggi vigenti;
 7. di trasmettere per via telematica il presente provvedimento all'indirizzo pec protocollo@cert.publiacqua.it.
- Avverso il presente provvedimento è ammesso ricorso davanti all'autorità giudiziaria competente nei termini di legge.

IL DIRIGENTE

Allegati n. 1

A

Dati identificativi

69aec303f765a0733cef5429ae03fdf1b16d8a8b2200f61f65511e76f3fa8bc3



REGIONE TOSCANA

DIREZIONE DIFESA DEL SUOLO E PROTEZIONE CIVILE

SETTORE GENIO CIVILE VALDARNO CENTRALE

Responsabile di settore Fabio MARTELLI

Incarico: DECR. DIRIG. CENTRO DIREZIONALE n. 10159 del 14-05-2024

Decreto soggetto a verifica di cui all'art. 7 del disciplinare di controllo ai sensi della DGR n. 521/2024

Numero adozione: 22076 - Data adozione: 03/10/2024

Oggetto: R.D- 523/1904 - L.R. 50/2021 - Concessione per occupazione di area demaniale relativa alla regolarizzazione di opere di scarico di acque miste nel corso d'acqua identificato come MV32263 nel comune di Carmignano - n.id SD3/113 - N. Prat. SIDIT 1083/2023 - n.Proc. SIDIT 1707/2023 - n.locale 4302

Il presente atto è pubblicato sul BURT ai sensi degli articoli 4, 5 e 5 bis della l.r. 23/2007 e sulla banca dati degli atti amministrativi della Giunta regionale ai sensi dell'art.18 della l.r. 23/2007. E' escluso dalla pubblicazione l'allegato A nel rispetto dei limiti alla trasparenza posti dalla normativa statale.

Data certificazione e pubblicazione in banca dati ai sensi L.R. 23/2007 e ss.mm.: 03/10/2024

Documento informatico firmato digitalmente ai sensi del testo unico D.P.R. 28 dicembre 2000,n. 445, del D.Lgs. 7 marzo 2005, n. 82 e norme collegate, il quale sostituisce il testo cartaceo e la firma autografa.

Numero interno di proposta: 2024AD024558

IL DIRIGENTE

VISTI gli artt. 93,95, 97 e 98 del R.D. 523/1904 “Testo unico delle disposizioni di legge intorno alle opere idrauliche delle diverse categorie” e s.m.i.;

VISTA la L. 37/94 “Norme per la tutela ambientale delle aree demaniali dei fiumi, torrenti, laghi e altre acque pubbliche”;

VISTA la L.R. 79/2012 “Nuova disciplina in materia di consorzi di bonifica. Modifiche alla l.r. 69/2008 e alla l.r. 91/1998. Abrogazione della l.r. 34/1994”;

VISTA la D.C.R.T. n. 103 del 6/12/2022: "Modifiche al reticolo idrografico e di gestione di cui alla legge regionale 27 dicembre 2012 n. 79, approvato con deliberazione del Consiglio regionale 28 luglio 2021, n.81.";

VISTA la L.R. 80/2015 "Norme in materia di difesa del suolo, tutela delle risorse idriche e tutela della costa e degli abitati costieri", ed in particolare l'art. 2 lett. i);

VISTA la L.R. 41/2018 “Disposizioni in materia di rischio di alluvioni e di tutela dei corsi d’acqua in attuazione del decreto legislativo 23 febbraio 2010, n. 49 (Attuazione della direttiva 2007/60/CE relativa alla valutazione e alla gestione dei rischi di alluvioni). Modifiche alla l.r. 80/2015 e alla l.r. 65/2014”;

VISTA la Legge regionale 24 dicembre 2021, n. 50 “Ulteriori disposizioni urgenti in materia di occupazioni del demanio idrico da parte dei gestori del servizio idrico integrato. Modifiche alla l.r. 77/2016”;

RICHIAMATI:

- il DPGR 60/R del 12/08/2016 “Regolamento in attuazione dell’articolo 5 della legge regionale 28 dicembre 2015 n. 80 “Norme in materia di difesa del suolo, tutela delle risorse idrica e tutela della costa e degli abitati costieri” recante disciplina del rilascio delle concessioni per l’utilizzo del demanio idrico e criteri per la determinazione dei canoni, come modificato dal DPGR 45/R dell’8/8/2017;
- il D.P.G.R. 42/R del 25/07/2018 “Regolamento per lo svolgimento delle attività di polizia idraulica, polizia delle acque, e servizio di piena, in attuazione dell’articolo 5 della legge regionale 28 dicembre 2015, n. 80 (Norme in materia di difesa del suolo, tutela delle risorse idrica e tutela della costa e degli abitati costieri).”
- l’Accordo sostitutivo di provvedimenti concessori relativi ad occupazioni del demanio idrico ad opera di impianti e reti di approvvigionamento idropotabile gestite dalla Società Publiacqua S.p.A., c.f. 05040110487, con sede legale in Comune di Firenze, Via Villamagna, n. 90/C, sottoscritto in data 29/12/2021;

VISTA la DGRT n. 888 del 07/08/2017 “determinazione dei canoni per l’uso del demanio idrico” e ss.mm.ii;

VISTA la DGRT n. 1555 del 28/12/2022 “Aggiornamento dei canoni per l'uso del demanio idrico ai sensi della l.r. n. 80/2015 e del d.p.g.r. n. 60/R/2016;

VISTA la Delibera della Giunta Regionale n. 1219 del 2/11/2022 “Aggiornamento dei canoni e degli indennizzi del demanio idrico al tasso di inflazione programmata per l’annualità 2022, ai sensi dell’articolo 6, comma 2 della L.R. 28 dicembre 2015 n. 80”;

VISTA l’istanza di concessione del demanio idrico di cui alla pratica SiDIT n. 1083/2023, acquisita agli atti di questo Settore con prot. n. 84278 del 17/02/2023 presentata dalla Società Publiacqua S.p.A., c.f. 05040110487, con sede legale in Comune di Firenze, Via Villamagna, n.90/C, con allegata una Dichiarazione asseverata in formato digitale a firma del tecnico incaricato, meglio identificato nell’allegato A parte integrante e sostanziale del presente atto;

DATO ATTO che il Responsabile del procedimento è l’incaricato di elevata qualificazione denominata “concessioni demanio suolo -Valdarno Centrale-“;

PRESO ATTO che nella Dichiarazione inoltrata si assevera la compatibilità idraulica dell’occupazione del demanio idrico della seguente opera:

- Scarico acque miste SD3_113 in CLS Ø 350 mm nel corso d’acqua identificato come MV32263 nel comune di Carmignano presso la particella 505 del Foglio 04 come descritto e rappresentato nella dichiarazione asseverata;

CONSIDERATO che le opere sopra descritte comportano l’utilizzo di porzione di area del demanio idrico del suddetto corso d’acqua;

DATO ATTO che le suddette opere rientrano in una delle fattispecie di cui all'Accordo sostitutivo di provvedimenti concessori sopra richiamato e pertanto ai sensi dell'art. 13 comma 1 lettera c) del Regolamento 60/R/2016 e s.m.i si può procedere ad assegnazione diretta dell'area demaniale senza procedura in concorrenza;

RICORDATO che ai sensi dell'art. 24 comma 6 del Regolamento 60/R, la concessione può essere rilasciata senza il disciplinare;

DATO ATTO che il presente decreto contiene gli elementi essenziali e le clausole che regolano il rapporto giuridico tra questa Amministrazione e il concessionario;

DATO ATTO che la documentazione che descrive le caratteristiche più significative delle opere con evidenziate le aree demaniali impegnate e la sussistenza dei presupposti di legge per l'occupazione di tali aree, è quella agli atti del procedimento SIDIT n. 1707/2023 – Pratica SIDIT n. 1083/2023 – Numero Locale 4302;

PRESO ATTO che il tecnico incaricato assevera che l'opera:

- non altera il buon regime delle acque;
- non interferisce con esigenze di regimazione idraulica, accessibilità e manutenzione del corso d'acqua ed è compatibile con la presenza di opere idrauliche;
- non interferisce con la stabilità del fondo e delle sponde del corso d'acqua;
- non aggrava il rischio in altre aree derivante dalla realizzazione dell'intervento;
- non aggrava il rischio per le persone;

DATO ATTO che, nella gestione delle opere dovranno essere osservate le prescrizioni generali, che vengono di seguito specificate:

PRESCRIZIONI GENERALI:

- l'autorizzazione di cui al presente atto riguarda esclusivamente le opere asseverate, per cui ogni variazione od ogni ulteriore opera o attività non indicata negli elaborati inoltrati, od altro comunque non previsto, dovrà essere sottoposto ad ulteriore esame di questo Settore per la nuova eventuale autorizzazione prima della loro esecuzione;
- con il presente Decreto s'intendono autorizzati, per tutta la durata della concessione, tutti gli interventi manutentivi ordinari che si rendessero necessari al corretto esercizio del bene concesso, nel rispetto comunque delle normative vigenti al momento;
- il concessionario dovrà comunicare preventivamente a questa Amministrazione la data d'inizio dei predetti lavori manutentivi e dovrà altresì presentare, a corredo di tale comunicazione, documentazione tecnica esplicativa;

STABILITO che ai sensi dell'art. 22 del DPGR 60/R del 12/08/2016, il Concessionario si obbliga:

- ad assumere la custodia dell'area demaniale in concessione, oltreché delle opere realizzate, mantenendole in buono stato, preservandole dal pericolo di distruzione o danneggiamento, salvaguardandole da intrusioni e manomissioni da parte di soggetti non autorizzati;
- a porre in essere tutte le misure necessarie a garantire la stabilità nel tempo dei manufatti, anche in dipendenza del mutevole regime del corso d'acqua, previo ottenimento dell'autorizzazione dell'Amministrazione Concedente, dichiarando fin d'ora di non aver nulla a pretendere per qualsiasi danno eventualmente occorso alle opere oggetto di concessione ed agli utilizzatori, per effetto delle piene e dei fenomeni di dinamica fluviale;
- a consentire l'accesso al personale di vigilanza incaricato dalla Concedente, che potrà in ogni momento effettuare verifiche per accertare lo stato di manutenzione dell'area e impartire l'ordine di effettuare gli interventi eventualmente necessari, ad insindacabile giudizio della Concedente, per garantire il buon regime delle acque;
- a sollevare fin d'ora la Concedente da ogni onere e responsabilità per qualsiasi danno derivante alle persone ed alla proprietà pubblica e privata a seguito di inadeguata manutenzione o di inadeguata custodia del bene demaniale in concessione, assumendosi gli oneri del risarcimento

- a rispettare le leggi ed i regolamenti ed ordinamenti di polizia urbana e di pubblica sicurezza, nonché la normativa in materia di polizia delle acque contenuta nel R.D. 523/1904 e nel R.D. 1775/1933, tenendo fin d'ora indenne la Concedente da ogni conseguenza determinata dalla inosservanza di essi;
- a non mutare la destinazione del bene in concessione, né apportarvi aggiunte, innovazioni o altro senza la preventiva autorizzazione della Concedente, prendendo atto che tutte le opere addizionali e di miglioria autorizzate resteranno acquisite al demanio senza che il Concessionario possa avere diritto a rimborsi o indennizzi e che qualora il Concessionario esegua le predette opere senza autorizzazione sarà tenuto alla rimessa in pristino, a propria cura e spese, salvo che la Concedente non ritenga di mantenerle senza alcun onere a proprio carico; sarà tenuto inoltre al risarcimento degli eventuali danni;
- a non cedere né sub concedere, anche parzialmente, il bene oggetto di concessione;
- a tenere indenne la Concedente dalle spese necessarie per le opere di sistemazione delle aree pubbliche specificamente coinvolte dagli interventi di installazione e manutenzione e di ripristinare a regola d'arte le aree medesime nei tempi stabiliti;
- a consentire, in ogni momento l'accesso e/o il transito ai mezzi addetti al servizio di piena e di polizia idraulica;
- a ripristinare, a proprie spese i luoghi alla scadenza della concessione per decorrenza del termine di durata sotto indicato e in caso di revoca o rinuncia, fatta salva la facoltà della Concedente di acquisire le opere al demanio, senza oneri per l'Amministrazione;

Il Concessionario inoltre:

- rimane il solo ed unico responsabile agli effetti del risarcimento di tutti i danni che fossero arrecati alla proprietà privata, a cose o persone per effetto di quanto autorizzato e comunque tenendo indenne la Regione Toscana da qualsiasi responsabilità, anche giudiziale, per eventuali danni, reclami o molestie che potessero derivare dai lavori in oggetto;
- è obbligato, ai sensi dell'art.38, comma 1, del Regolamento 60/R/2016, ad eseguire a proprie spese e non appena ricevutane intimazione, tutte quelle varianti e modifiche, compresa anche l'eventuale demolizione delle opere stesse e la messa in pristino dello stato dei luoghi, che, a giudizio insindacabile dell'Autorità idraulica, si rendessero necessarie per garantire il buon regime idraulico o in seguito all'accertamento di effetti dannosi delle opere stesse o per le variate condizioni del corso d'acqua o per ogni altro pubblico interesse che potesse sopravvenire
- dovrà provvedere inoltre a ripristinare tempestivamente qualsiasi danno o guasto causato alle opere idrauliche ed al corso d'acqua in generale per effetto della presente autorizzazione, in conformità alle prescrizioni che saranno impartite dalla competente autorità idraulica;
- è tenuto alla osservanza delle disposizioni della l.r.80/2015, del Reg. 60/R/2016 sulle opere idrauliche, nonché delle ulteriori prescrizioni legislative e regolamentari vigenti in materia, quali quelle concernenti la tutela delle acque pubbliche, dell'agricoltura, della fauna ittica, dell'industria, dell'igiene e della pubblica incolumità;

DATO ATTO che l'inadempimento da parte del Concessionario degli obblighi previsti dal presente Decreto di concessione, costituisce causa di decadenza, che si verifica anche nei casi di.

- a) violazione delle disposizioni e prescrizioni contenute in disposizioni legislative, regolamentari;
- b) violazione del divieto di cessione della concessione e di sub-concessione anche parziale dell'immobile;
- c) opere difformi da quanto asseverato. Prima di dichiarare la decadenza con apposito decreto, la Concedente comunicherà un termine non inferiore a 30 giorni entro il quale il Concessionario potrà presentare le proprie deduzioni;

RICORDATO che:

- al Concessionario dichiarato decaduto non spetterà alcun rimborso per le opere realizzate e per le spese sostenute;
- fatte salve le eventuali sanzioni di cui all'art. 9 della L.R. 80/2015, il Concessionario decaduto è soggetto all'obbligo di rilascio dell'immobile e al ripristino dei luoghi;
- nel caso di mancato rilascio è eseguito lo sfratto in via amministrativa;

- per quanto non espressamente previsto dal presente Decreto di Concessione si applicano le vigenti disposizioni, di legge e di regolamento, statali e regionali, ed in particolare il codice civile, la normativa concernente il buon regime delle acque, nonché l'igiene e la sicurezza pubblica, l'edilizia e l'urbanistica vigenti nel territorio dove i beni sono ubicati;

DATO ATTO che il Concedente potrà disporre, mediante atto amministrativo, la revoca della presente concessione in qualunque momento, con effetto immediato, qualora intervengano ragioni di regimazione idraulica del corso d'acqua interessato o che l'opera stessa sia in seguito giudicata incompatibile per il buon regime idraulico del corso d'acqua interessato o ragioni di pubblica utilità o per qualsiasi ragione di pubblico interesse;

RILEVATO che l'inosservanza delle condizioni e prescrizioni cui è vincolato il presente provvedimento, fatte salve le sanzioni penali per l'inosservanza delle norme contenute nel Capo VII del R.D. 523/1904, comporta il pagamento di una sanzione, nel rispetto dei limiti minimo e massimo previsto dall'articolo 9 della l.r.80/2015;

RITENUTO, sulla base dell'esperienza istruttoria, di stabilire in anni 19 la durata della concessione e potrà essere rinnovata nei soli casi previsti dal Regolamento e con le modalità nel medesimo stabilite, esclusivamente a seguito di istanza da presentare almeno 30 giorni prima della scadenza del termine della concessione;

DATO ATTO che nel periodo di validità della concessione, il canone dovrà essere corrisposto anche se il Concessionario non possa o non voglia fare uso in tutto o in parte della concessione e che, in caso di rinuncia, il pagamento del canone è dovuto fino alla data di presentazione della relativa richiesta;

RICHIAMATO l'articolo 1 della L.R. 30/12/1971 n. 2, che istituisce l'imposta regionale sulle concessioni statali per l'occupazione e l'uso dei beni del demanio e del patrimonio indisponibile dello Stato, situati nell'ambito territoriale della Regione commisurandola al 50% del canone di concessione;

DATO ATTO che ai sensi dell'art. 28 comma 6 del Regolamento regionale 12 agosto 2016, n. 60/R per le concessioni di durata superiore ad un anno il canone sarà aggiornato annualmente sulla base del tasso di inflazione programmato;

RITENUTO di commisurare a una annualità del canone il deposito cauzionale di cui all'art. 31 del Regolamento, versato dal concessionario a garanzia del regolare pagamento del canone e/o a titolo di rimborso delle spese eventualmente sostenute da questa Amministrazione e da reintegrare fino alla suddetta misura nel caso di prelievi parziali di somme, nel corso della concessione;

DATO ATTO che il presente atto è sostanzialmente conforme allo schema approvato con Decreto del Direttore n. 463 del 12/02/2016;

RISCONTRATO che il richiedente ha versato la somma di € 91,00 a favore della Regione Toscana in data 26/10/2023 di cui 75,00 per oneri istruttori e 16,00 euro per imposta di bollo con bonifico su IBAN IT89 O 07601 02800 001031575820 trasmettendo le attestazioni di versamento con ns prot. n. 514748 del 13/11/2023 ;

DATO ATTO infine che il richiedente ha provveduto in data 05/12/2023 al versamento a favore della Regione Toscana dei seguenti importi, con trasmissione degli attestati di versamento con prot. n. 470740 del 02/09/2024 :

- € 214,2 a titolo di deposito cauzionale definitivo infruttifero mediante versamento sul conto Banco Posta, codice IBAN IT41 X076 0102 8000 0103 1581 018 pari ad un canone ai sensi della dgrt 888/2017 uso 6.4 e ridotto del 20% ai sensi dell'art. 5 comma 5 del Regolamento 60/R/ 2016 e s.m.i.;
- € 214,2 a titolo di primo canone concessorio, corrispondente a dodici/dodicesimi del canone annuale calcolato ai sensi della dgrt 888/2017 uso 6.4 e ridotto del 20% ai sensi dell'art. 5 comma 5 del Regolamento 60/R/ 2016 e s.m.i. riferito all'anno 2022 mediante versamento sul conto Banco Posta, codice IBAN IT41 X076 0102 8000 0103 1581 018;
- € 107,1 a titolo di imposta regionale sul canone di concessione riferito all'anno 2022 sul conto Banco Posta codice IBAN IT70 J 0760102800 000011899580.
- € 16,00 per marca da bollo per rilascio decreto con bonifico su IBAN IT89 O 07601 02800 001031575820;

VERIFICATA l'effettuazione del pagamento del canone ed imposta regionale 2023 tramite il Sistema informativo della regione Toscana (STRT);

Tutto ciò premesso e considerato,

DECRETA

1. di prendere atto della dichiarazione asseverata a firma del tecnico incaricato, meglio identificato nell'Allegato A parte integrante e sostanziale del presente atto, così come descritto in narrativa, e di conseguenza autorizzare il mantenimento delle opere ai sensi e per gli effetti dell'art. 2, comma 1, lettera i) e lettera n) della L.R. 80/2015 e del R.D. 523/1904;
 2. di accordare alla Società richiedente Publiacqua S.p.A., con sede legale in Comune di Firenze, Via Villamagna, n.90/C, la Concessione per l'occupazione di:
 - porzione di area demaniale corso d'acqua identificato come MV32263, posta nel comune di Carmignano presso la particella 505 del Foglio 04 per scarico acque miste in CLS Ø 350 mm n.id. SD3_113;
 3. di stabilire che la concessione ha durata di anni 19 a decorrere dal 01/01/2022;
 4. di stabilire che il canone di concessione dal 2023 è pari a € 224,00 secondo quanto riportato al punto 6.4 dell'Allegato A della D.G.R. 1555/2022 e ridotto del 20% ai sensi ai sensi dell'art. 5 comma 5 del Regolamento 60/R/ 2016 e s.m.i., soggetto ad aggiornamento e modifica in ragione delle disposizioni emanate dalla Regione Toscana, da pagarsi entro il 31 Dicembre dell'anno di riferimento, sino alla scadenza della presente concessione anche se il concessionario non voglia o non possa fare uso in tutto o in parte della concessione;
 5. di disporre che la gestione dell'area demaniale sia sottoposta alle prescrizioni generali individuate in premessa e nessuna variazione potrà essere introdotta senza la preventiva autorizzazione da parte di questo Settore;
 6. di dare atto che:
 - il presente provvedimento è rilasciato ai soli fini di tutela delle opere idrauliche e del buon regime delle acque pubbliche, giusto l'art. 2 del R.D. 523/1904, e pertanto fa salvi e impregiudicati i diritti di terzi. Il destinatario è tenuto a munirsi di tutti gli ulteriori titoli abilitativi e atti di assenso previsti dalle leggi vigenti;
 7. di trasmettere per via telematica il presente provvedimento all'indirizzo pec protocollo@cert.publiacqua.it.
- Avverso il presente provvedimento è ammesso ricorso davanti all'autorità giudiziaria competente nei termini di legge.

IL DIRIGENTE

Allegati n. 1

A

Dati identificativi

69aec303f765a0733cef5429ae03fdf1b16d8a8b2200f61f65511e76f3fa8bc3



REGIONE TOSCANA

DIREZIONE DIFESA DEL SUOLO E PROTEZIONE CIVILE

SETTORE GENIO CIVILE VALDARNO CENTRALE

Responsabile di settore Fabio MARTELLI

Incarico: DECR. DIRIG. CENTRO DIREZIONALE n. 10159 del 14-05-2024

Decreto soggetto a verifica di cui all'art. 7 del disciplinare di controllo ai sensi della DGR n. 521/2024

Numero adozione: 22077 - Data adozione: 03/10/2024

Oggetto: R.D- 523/1904 - L.R. 50/2021 - Concessione per occupazione di area demaniale relativa alla regolarizzazione di opere di scarico di acque miste nel Fosso Barberoni MV31875 nel comune di Carmignano - n.id SD3_241- N. Prat. SIDIT 1097/2023 - n.Proc. SIDIT 1722/2023 - n.locale 4306

Il presente atto è pubblicato sul BURT ai sensi degli articoli 4, 5 e 5 bis della l.r. 23/2007 e sulla banca dati degli atti amministrativi della Giunta regionale ai sensi dell'art.18 della l.r. 23/2007. E' escluso dalla pubblicazione l'allegato A nel rispetto dei limiti alla trasparenza posti dalla normativa statale.

Data certificazione e pubblicazione in banca dati ai sensi L.R. 23/2007 e ss.mm.: 03/10/2024

Documento informatico firmato digitalmente ai sensi del testo unico D.P.R. 28 dicembre 2000,n. 445, del D.Lgs. 7 marzo 2005, n. 82 e norme collegate, il quale sostituisce il testo cartaceo e la firma autografa.

Numero interno di proposta: 2024AD024573

IL DIRIGENTE

VISTI gli artt. 93,95, 97 e 98 del R.D. 523/1904 “Testo unico delle disposizioni di legge intorno alle opere idrauliche delle diverse categorie” e s.m.i.;

VISTA la L. 37/94 “Norme per la tutela ambientale delle aree demaniali dei fiumi, torrenti, laghi e altre acque pubbliche”;

VISTA la L.R. 79/2012 “Nuova disciplina in materia di consorzi di bonifica. Modifiche alla l.r. 69/2008 e alla l.r. 91/1998. Abrogazione della l.r. 34/1994”;

VISTA la D.C.R.T. n. 103 del 6/12/2022: "Modifiche al reticolo idrografico e di gestione di cui alla legge regionale 27 dicembre 2012 n. 79, approvato con deliberazione del Consiglio regionale 28 luglio 2021, n.81.";

VISTA la L.R. 80/2015 "Norme in materia di difesa del suolo, tutela delle risorse idriche e tutela della costa e degli abitati costieri", ed in particolare l'art. 2 lett. i);

VISTA la L.R. 41/2018 “Disposizioni in materia di rischio di alluvioni e di tutela dei corsi d’acqua in attuazione del decreto legislativo 23 febbraio 2010, n. 49 (Attuazione della direttiva 2007/60/CE relativa alla valutazione e alla gestione dei rischi di alluvioni). Modifiche alla l.r. 80/2015 e alla l.r. 65/2014”;

VISTA la Legge regionale 24 dicembre 2021, n. 50 “Ulteriori disposizioni urgenti in materia di occupazioni del demanio idrico da parte dei gestori del servizio idrico integrato. Modifiche alla l.r. 77/2016”;

RICHIAMATI:

- il DPGR 60/R del 12/08/2016 “Regolamento in attuazione dell’articolo 5 della legge regionale 28 dicembre 2015 n. 80 “Norme in materia di difesa del suolo, tutela delle risorse idrica e tutela della costa e degli abitati costieri” recante disciplina del rilascio delle concessioni per l’utilizzo del demanio idrico e criteri per la determinazione dei canoni, come modificato dal DPGR 45/R dell’8/8/2017;
- il D.P.G.R. 42/R del 25/07/2018 “Regolamento per lo svolgimento delle attività di polizia idraulica, polizia delle acque, e servizio di piena, in attuazione dell’articolo 5 della legge regionale 28 dicembre 2015, n. 80 (Norme in materia di difesa del suolo, tutela delle risorse idrica e tutela della costa e degli abitati costieri).”
- l’Accordo sostitutivo di provvedimenti concessori relativi ad occupazioni del demanio idrico ad opera di impianti e reti di approvvigionamento idropotabile gestite dalla Società Publiacqua S.p.A., c.f. 05040110487, con sede legale in Comune di Firenze, Via Villamagna, n. 90/C, sottoscritto in data 29/12/2021;

VISTA la DGRT n. 888 del 07/08/2017 “determinazione dei canoni per l’uso del demanio idrico” e ss.mm.ii;

VISTA la DGRT n. 1555 del 28/12/2022 “Aggiornamento dei canoni per l'uso del demanio idrico ai sensi della l.r. n. 80/2015 e del d.p.g.r. n. 60/R/2016;

VISTA la Delibera della Giunta Regionale n. 1219 del 2/11/2022 “Aggiornamento dei canoni e degli indennizzi del demanio idrico al tasso di inflazione programmata per l’annualità 2022, ai sensi dell’articolo 6, comma 2 della L.R. 28 dicembre 2015 n. 80”;

VISTA l’istanza di concessione del demanio idrico di cui alla pratica SiDIT n. 1097/2023, acquisita agli atti di questo Settore con prot. n. 84278 del 17/02/2023 presentata dalla Società Publiacqua S.p.A., c.f. 05040110487, con sede legale in Comune di Firenze, Via Villamagna, n.90/C, con allegata una Dichiarazione asseverata in formato digitale a firma del tecnico incaricato, meglio identificato nell’allegato A parte integrante e sostanziale del presente atto;

DATO ATTO che il Responsabile del procedimento è l’incaricato di elevata qualificazione denominata “concessioni demanio suolo -Valdarno Centrale-“;

PRESO ATTO che nella Dichiarazione inoltrata si assevera la compatibilità idraulica dell’occupazione del demanio idrico della seguente opera:

- Scarico acque miste SD3_241 in PVC Ø 500 mm nel Fosso Barberoni MV31875, posto nel comune di Carmignano presso la particella 193 del Foglio 01 come descritto e rappresentato nella dichiarazione asseverata;

CONSIDERATO che le opere sopra descritte comportano l’utilizzo di porzione di area del demanio idrico del suddetto corso d’acqua;

DATO ATTO che le suddette opere rientrano in una delle fattispecie di cui all'Accordo sostitutivo di provvedimenti concessori sopra richiamato e pertanto ai sensi dell'art. 13 comma 1 lettera c) del Regolamento 60/R/2016 e s.m.i si può procedere ad assegnazione diretta dell'area demaniale senza procedura in concorrenza;

RICORDATO che ai sensi dell'art. 24 comma 6 del Regolamento 60/R, la concessione può essere rilasciata senza il disciplinare;

DATO ATTO che il presente decreto contiene gli elementi essenziali e le clausole che regolano il rapporto giuridico tra questa Amministrazione e il concessionario;

DATO ATTO che la documentazione che descrive le caratteristiche più significative delle opere con evidenziate le aree demaniali impegnate e la sussistenza dei presupposti di legge per l'occupazione di tali aree, è quella agli atti del procedimento SIDIT n. 1722/2023 – Pratica SIDIT n. 1097/2023 – Numero Locale 4306;

PRESO ATTO che il tecnico incaricato assevera che l'opera:

- non altera il buon regime delle acque;
- non interferisce con esigenze di regimazione idraulica, accessibilità e manutenzione del corso d'acqua ed è compatibile con la presenza di opere idrauliche;
- non interferisce con la stabilità del fondo e delle sponde del corso d'acqua;
- non aggrava il rischio in altre aree derivante dalla realizzazione dell'intervento;
- non aggrava il rischio per le persone;

DATO ATTO che, nella gestione delle opere dovranno essere osservate le prescrizioni generali, che vengono di seguito specificate:

PRESCRIZIONI GENERALI:

- l'autorizzazione di cui al presente atto riguarda esclusivamente le opere asseverate, per cui ogni variazione od ogni ulteriore opera o attività non indicata negli elaborati inoltrati, od altro comunque non previsto, dovrà essere sottoposto ad ulteriore esame di questo Settore per la nuova eventuale autorizzazione prima della loro esecuzione;
- con il presente Decreto s'intendono autorizzati, per tutta la durata della concessione, tutti gli interventi manutentivi ordinari che si rendessero necessari al corretto esercizio del bene concesso, nel rispetto comunque delle normative vigenti al momento;
- il concessionario dovrà comunicare preventivamente a questa Amministrazione la data d'inizio dei predetti lavori manutentivi e dovrà altresì presentare, a corredo di tale comunicazione, documentazione tecnica esplicativa;

STABILITO che ai sensi dell'art. 22 del DPGR 60/R del 12/08/2016, il Concessionario si obbliga:

- ad assumere la custodia dell'area demaniale in concessione, oltreché delle opere realizzate, mantenendole in buono stato, preservandole dal pericolo di distruzione o danneggiamento, salvaguardandole da intrusioni e manomissioni da parte di soggetti non autorizzati;
- a porre in essere tutte le misure necessarie a garantire la stabilità nel tempo dei manufatti, anche in dipendenza del mutevole regime del corso d'acqua, previo ottenimento dell'autorizzazione dell'Amministrazione Concedente, dichiarando fin d'ora di non aver nulla a pretendere per qualsiasi danno eventualmente occorso alle opere oggetto di concessione ed agli utilizzatori, per effetto delle piene e dei fenomeni di dinamica fluviale;
- a consentire l'accesso al personale di vigilanza incaricato dalla Concedente, che potrà in ogni momento effettuare verifiche per accertare lo stato di manutenzione dell'area e impartire l'ordine di effettuare gli interventi eventualmente necessari, ad insindacabile giudizio della Concedente, per garantire il buon regime delle acque;
- a sollevare fin d'ora la Concedente da ogni onere e responsabilità per qualsiasi danno derivante alle persone ed alla proprietà pubblica e privata a seguito di inadeguata manutenzione o di inadeguata custodia del bene demaniale in concessione, assumendosi gli oneri del risarcimento

- a rispettare le leggi ed i regolamenti ed ordinamenti di polizia urbana e di pubblica sicurezza, nonché la normativa in materia di polizia delle acque contenuta nel R.D. 523/1904 e nel R.D. 1775/1933, tenendo fin d'ora indenne la Concedente da ogni conseguenza determinata dalla inosservanza di essi;
- a non mutare la destinazione del bene in concessione, né apportarvi aggiunte, innovazioni o altro senza la preventiva autorizzazione della Concedente, prendendo atto che tutte le opere addizionali e di miglioria autorizzate resteranno acquisite al demanio senza che il Concessionario possa avere diritto a rimborsi o indennizzi e che qualora il Concessionario esegua le predette opere senza autorizzazione sarà tenuto alla rimessa in pristino, a propria cura e spese, salvo che la Concedente non ritenga di mantenerle senza alcun onere a proprio carico; sarà tenuto inoltre al risarcimento degli eventuali danni;
- a non cedere né sub concedere, anche parzialmente, il bene oggetto di concessione;
- a tenere indenne la Concedente dalle spese necessarie per le opere di sistemazione delle aree pubbliche specificamente coinvolte dagli interventi di installazione e manutenzione e di ripristinare a regola d'arte le aree medesime nei tempi stabiliti;
- a consentire, in ogni momento l'accesso e/o il transito ai mezzi addetti al servizio di piena e di polizia idraulica;
- a ripristinare, a proprie spese i luoghi alla scadenza della concessione per decorrenza del termine di durata sotto indicato e in caso di revoca o rinuncia, fatta salva la facoltà della Concedente di acquisire le opere al demanio, senza oneri per l'Amministrazione;

Il Concessionario inoltre:

- rimane il solo ed unico responsabile agli effetti del risarcimento di tutti i danni che fossero arrecati alla proprietà privata, a cose o persone per effetto di quanto autorizzato e comunque tenendo indenne la Regione Toscana da qualsiasi responsabilità, anche giudiziale, per eventuali danni, reclami o molestie che potessero derivare dai lavori in oggetto;
- è obbligato, ai sensi dell'art.38, comma 1, del Regolamento 60/R/2016, ad eseguire a proprie spese e non appena ricevutane intimazione, tutte quelle varianti e modifiche, compresa anche l'eventuale demolizione delle opere stesse e la messa in pristino dello stato dei luoghi, che, a giudizio insindacabile dell'Autorità idraulica, si rendessero necessarie per garantire il buon regime idraulico o in seguito all'accertamento di effetti dannosi delle opere stesse o per le variate condizioni del corso d'acqua o per ogni altro pubblico interesse che potesse sopravvenire
- dovrà provvedere inoltre a ripristinare tempestivamente qualsiasi danno o guasto causato alle opere idrauliche ed al corso d'acqua in generale per effetto della presente autorizzazione, in conformità alle prescrizioni che saranno impartite dalla competente autorità idraulica;
- è tenuto alla osservanza delle disposizioni della l.r.80/2015, del Reg. 60/R/2016 sulle opere idrauliche, nonché delle ulteriori prescrizioni legislative e regolamentari vigenti in materia, quali quelle concernenti la tutela delle acque pubbliche, dell'agricoltura, della fauna ittica, dell'industria, dell'igiene e della pubblica incolumità;

DATO ATTO che l'inadempimento da parte del Concessionario degli obblighi previsti dal presente Decreto di concessione, costituisce causa di decadenza, che si verifica anche nei casi di.

- a) violazione delle disposizioni e prescrizioni contenute in disposizioni legislative, regolamentari;
- b) violazione del divieto di cessione della concessione e di sub-concessione anche parziale dell'immobile;
- c) opere difformi da quanto asseverato. Prima di dichiarare la decadenza con apposito decreto, la Concedente comunicherà un termine non inferiore a 30 giorni entro il quale il Concessionario potrà presentare le proprie deduzioni;

RICORDATO che:

- al Concessionario dichiarato decaduto non spetterà alcun rimborso per le opere realizzate e per le spese sostenute;
- fatte salve le eventuali sanzioni di cui all'art. 9 della L.R. 80/2015, il Concessionario decaduto è soggetto all'obbligo di rilascio dell'immobile e al ripristino dei luoghi;
- nel caso di mancato rilascio è eseguito lo sfratto in via amministrativa;

- per quanto non espressamente previsto dal presente Decreto di Concessione si applicano le vigenti disposizioni, di legge e di regolamento, statali e regionali, ed in particolare il codice civile, la normativa concernente il buon regime delle acque, nonché l'igiene e la sicurezza pubblica, l'edilizia e l'urbanistica vigenti nel territorio dove i beni sono ubicati;

DATO ATTO che il Concedente potrà disporre, mediante atto amministrativo, la revoca della presente concessione in qualunque momento, con effetto immediato, qualora intervengano ragioni di regimazione idraulica del corso d'acqua interessato o che l'opera stessa sia in seguito giudicata incompatibile per il buon regime idraulico del corso d'acqua interessato o ragioni di pubblica utilità o per qualsiasi ragione di pubblico interesse;

RILEVATO che l'inosservanza delle condizioni e prescrizioni cui è vincolato il presente provvedimento, fatte salve le sanzioni penali per l'inosservanza delle norme contenute nel Capo VII del R.D. 523/1904, comporta il pagamento di una sanzione, nel rispetto dei limiti minimo e massimo previsto dall'articolo 9 della l.r.80/2015;

RITENUTO, sulla base dell'esperita istruttoria, di stabilire in anni 19 la durata della concessione e potrà essere rinnovata nei soli casi previsti dal Regolamento e con le modalità nel medesimo stabilite, esclusivamente a seguito di istanza da presentare almeno 30 giorni prima della scadenza del termine della concessione;

DATO ATTO che nel periodo di validità della concessione, il canone dovrà essere corrisposto anche se il Concessionario non possa o non voglia fare uso in tutto o in parte della concessione e che, in caso di rinuncia, il pagamento del canone è dovuto fino alla data di presentazione della relativa richiesta;

RICHIAMATO l'articolo 1 della L.R. 30/12/1971 n. 2, che istituisce l'imposta regionale sulle concessioni statali per l'occupazione e l'uso dei beni del demanio e del patrimonio indisponibile dello Stato, situati nell'ambito territoriale della Regione commisurandola al 50% del canone di concessione;

DATO ATTO che ai sensi dell'art. 28 comma 6 del Regolamento regionale 12 agosto 2016, n. 60/R per le concessioni di durata superiore ad un anno il canone sarà aggiornato annualmente sulla base del tasso di inflazione programmato;

RITENUTO di commisurare a una annualità del canone il deposito cauzionale di cui all'art. 31 del Regolamento, versato dal concessionario a garanzia del regolare pagamento del canone e/o a titolo di rimborso delle spese eventualmente sostenute da questa Amministrazione e da reintegrare fino alla suddetta misura nel caso di prelievi parziali di somme, nel corso della concessione;

DATO ATTO che il presente atto è sostanzialmente conforme allo schema approvato con Decreto del Direttore n. 463 del 12/02/2016;

RISCONTRATO che il richiedente ha versato la somma di € 91,00 a favore della Regione Toscana in data 26/10/2023 di cui 75,00 per oneri istruttori e 16,00 euro per imposta di bollo con bonifico su IBAN IT89 O 07601 02800 001031575820 trasmettendo le attestazioni di versamento con ns prot. n. 514748 del 13/11/2023 ;

DATO ATTO infine che il richiedente ha provveduto in data 05/12/2023 al versamento a favore della Regione Toscana dei seguenti importi, con trasmissione degli attestati di versamento con prot. n. 4707470 del 02/09/2024:

- € 214,2 a titolo di deposito cauzionale definitivo infruttifero mediante versamento sul conto Banco Posta, codice IBAN IT41 X076 0102 8000 0103 1581 018 pari ad un canone ai sensi della dgrt 888/2017 uso 6.4 e ridotto del 20% ai sensi dell'art. 5 comma 5 del Regolamento 60/R/ 2016 e s.m.i.;
- € 214,2 a titolo di primo canone concessorio, corrispondente a dodici/dodicesimi del canone annuale calcolato ai sensi della dgrt 888/2017 uso 6.4 e ridotto del 20% ai sensi dell'art. 5 comma 5 del Regolamento 60/R/ 2016 e s.m.i. riferito all'anno 2022 mediante versamento sul conto Banco Posta, codice IBAN IT41 X076 0102 8000 0103 1581 018;
- € 107,1 a titolo di imposta regionale sul canone di concessione riferito all'anno 2022 sul conto Banco Posta codice IBAN IT70 J 0760102800 000011899580.
- € 16,00 per marca da bollo per rilascio decreto con bonifico su IBAN IT89 O 07601 02800 001031575820;

VERIFICATO l'effettuazione del pagamento del canone ed imposta regionale 2023 tramite il Sistema informativo della regione Toscana (STRT);

Tutto ciò premesso e considerato,

DECRETA

1. di prendere atto della dichiarazione asseverata a firma del tecnico incaricato, meglio identificato nell'Allegato A parte integrante e sostanziale del presente atto, così come descritto in narrativa, e di conseguenza autorizzare il mantenimento delle opere ai sensi e per gli effetti dell'art. 2, comma 1, lettera i) e lettera n) della L.R. 80/2015 e del R.D. 523/1904;
2. di accordare alla Società richiedente Publiacqua S.p.A., con sede legale in Comune di Firenze, Via Villamagna, n.90/C, la Concessione per l'occupazione di:
 - porzione di area demaniale del Fosso Barberoni MV31875, posta nel comune di Carmignano presso la particella 193 del Foglio 01 per scarico acque miste in PVC Ø 500 mm n.id. SD3_241;
3. di stabilire che la concessione ha durata di anni 19 a decorrere dal 01/01/2022;
4. di stabilire che il canone di concessione dal 2023 è pari a € 224,00 secondo quanto riportato al punto 6.4 dell'Allegato A della D.G.R. 1555/2022 e ridotto del 20% ai sensi dell'art. 5 comma 5 del Regolamento 60/R/ 2016 e s.m.i., soggetto ad aggiornamento e modifica in ragione delle disposizioni emanate dalla Regione Toscana, da pagarsi entro il 31 Dicembre dell'anno di riferimento, sino alla scadenza della presente concessione anche se il concessionario non voglia o non possa fare uso in tutto o in parte della concessione;
5. di disporre che la gestione dell'area demaniale sia sottoposta alle prescrizioni generali individuate in premessa e nessuna variazione potrà essere introdotta senza la preventiva autorizzazione da parte di questo Settore;
6. di dare atto che:
 - il presente provvedimento è rilasciato ai soli fini di tutela delle opere idrauliche e del buon regime delle acque pubbliche, giusto l'art. 2 del R.D. 523/1904, e pertanto fa salvi e impregiudicati i diritti di terzi. Il destinatario è tenuto a munirsi di tutti gli ulteriori titoli abilitativi e atti di assenso previsti dalle leggi vigenti;
7. di trasmettere per via telematica il presente provvedimento all'indirizzo pec protocollo@cert.publiacqua.it.

Avverso il presente provvedimento è ammesso ricorso davanti all'autorità giudiziaria competente nei termini di legge.

IL DIRIGENTE

Allegati n. 1

A

Dati identificativi

69aec303f765a0733cef5429ae03fdf1b16d8a8b2200f61f65511e76f3fa8bc3



REGIONE TOSCANA

DIREZIONE DIFESA DEL SUOLO E PROTEZIONE CIVILE

SETTORE GENIO CIVILE VALDARNO INFERIORE

Responsabile di settore Enzo DI CARLO

Incarico: Ordine di Servizio artt. 4bis, 7 e 9 L.R. 1/2009 n. 691 del 13-09-2024

Decreto soggetto a verifica di cui all'art. 7 del disciplinare di controllo ai sensi della DGR n. 521/2024

Numero adozione: 22079 - Data adozione: 02/10/2024

Oggetto: Pratica SIDIT n. 1438/2024. Procedimento n. 2375/2024. Codice locale LI11119. GCVI-Acque. Concessione di derivazione di acque pubbliche sotterranee nel territorio del Comune di CECINA (LI). Richiedente: A.S.A S.p.A..

Il presente atto è pubblicato sul BURT ai sensi degli articoli 4, 5 e 5 bis della l.r. 23/2007 e sulla banca dati degli atti amministrativi della Giunta regionale ai sensi dell'art.18 della l.r. 23/2007. E' escluso dalla pubblicazione l'allegato A nel rispetto dei limiti alla trasparenza posti dalla normativa statale.

Data certificazione e pubblicazione in banca dati ai sensi L.R. 23/2007 e ss.mm.: 03/10/2024

Documento informatico firmato digitalmente ai sensi del testo unico D.P.R. 28 dicembre 2000,n. 445, del D.Lgs. 7 marzo 2005, n. 82 e norme collegate, il quale sostituisce il testo cartaceo e la firma autografa.

Numero interno di proposta: 2024AD024760

IL DIRIGENTE

Vista la legge del 07/08/1990, n. 241, “Nuove norme del procedimento amministrativo” e smi;

Visto il R.D. del 11/12/1933, n. 1775, “Testo unico delle disposizioni di legge sulle acque e impianti elettrici”;

Visto il D.P.R. del 18/12/1999, n. 238, “Regolamento recante norme per l'attuazione di talune disposizioni della legge 5 gennaio 1994, n. 36, in materia di risorse idriche.”;

Visto il D.Lgs del 12/07/1993, n.275, “Riordino in materia di concessione di acque pubbliche”, e in particolare l’art.9;

Visto il D. Lgs del 03/04/2006, n. 152, “Norme in materia ambientale” e smi, e in particolare gli artt. 95 e 96;

Vista la Deliberazione del Consiglio della Regione Toscana del 25/01/2005, n. 6, “Approvazione del piano di tutela delle acque della Toscana”;

Vista la D.G.R.T. n. 269/2009 che recepisce la decisione n. 2 del 16/02/2007 del Comitato Tecnico di Bacino Toscana Costa, relativa all’individuazione dei corpi idrici a criticità e alla valutazione delle disponibilità della risorsa per corpi idrici omogenei con conseguenti limiti d’uso in riferimento all’obiettivo di equilibrio del bilancio idrico, con la quale si definiscono tra l’altro i criteri per il rilascio delle concessioni, per l’utilizzo di acqua pubblica, da parte delle Autorità competenti;

Vista la L.R. del 28/12/2015, n. 80, “Norme in materia di difesa del suolo, tutela delle risorse idriche e tutela della costa e degli abitati costieri”;

Vista la D.G.R.T. del 23/02/2016, n. 122, per il subentro nei procedimenti, ai sensi dell’art. 11 bis comma 2 della L.R. 22/2015, in materia di difesa del suolo;

Vista la D.G.R.T. del 16/03/2016, n. 194, “Concessioni di acque pubbliche e di aree del demanio fluviale. Approvazione degli schemi tipo di disciplinare, come da DGR 29 Dicembre 2015 n.1341, ed ulteriori disposizioni per l’istruttoria ed il rilascio”;

Vista la D.G.R.T. del 01/08/2016, n. 815, “Regolamento di attuazione dell’articolo 11 della legge regionale 28 dicembre 2015 n.80 (Disposizioni per l'utilizzo razionale della risorsa idrica e per la disciplina dei procedimenti di rilascio dei titoli concessori e autorizzatori per l'uso dell'acqua). Approvazione definitiva”;

Visto il D.P.G.R.T. del 21/04/2015 n. 51/R/2015, “Regolamento di attuazione dell’articolo 11, comma 1, lettere e) ed f) della legge regionale 28 dicembre 2015, n. 80 (Norme in materia di difesa del suolo, tutela della risorsa idrica e tutela della costa e degli abitati costieri). Disciplina degli obblighi di misurazione delle portate e dei volumi dei prelievi e delle restituzioni di acqua pubblica e delle modalità di trasmissione dei risultati delle misurazioni”;

Visto il D.P.G.R.T. del 16/08/2016, n. 61/R/2016, “Regolamento di attuazione dell’articolo 11, commi 1 e 2, della legge regionale 28 dicembre 2015, n. 80 (Norme in materia di difesa del suolo, tutela delle risorse idriche e tutela della costa e degli abitati costieri) recante disposizioni per l'utilizzo razionale della risorsa idrica e per la disciplina dei procedimenti di rilascio dei titoli concessori e autorizzatori per l'uso di acqua. Modifiche al d.p.g.r. 51/R/2015”, così come modificato dalla D.G.R. n. 830 del 31/07/2017;

Vista la D.G.R.T. del 31/07/2017, n. 830, “Norme per il razionale utilizzo della risorsa idrica, per la

semplificazione ed il coordinamento dei procedimenti di rilascio dei titoli concessori e autorizzatori per l'uso delle acque pubbliche e per la determinazione dei canoni di concessione. Modifiche al d.p.g.r. 61/R/2016 e al d.p.g.r. 51/R/2015”;

Vista la D.G.R.T del 07/08/2017, n. 889, “Delibera di determinazione dei canoni sulle utilizzazioni delle Acque Pubbliche” e la D.G.R.T. del 23/10/2023, n. 1208, “Aggiornamento per l'annualità 2023 dei canoni di concessione per l'uso di acqua e degli indennizzi tenendo conto di quanto previsto dal Documento di Economia e Finanza (NADEF) in merito al "tasso di inflazione programmata (TIP)" del 4,3%”;

Vista la deliberazione n. 3 del 14/12/2017 dell’Autorità di bacino distrettuale dell’Appennino Settentrionale, avente ad oggetto l’adozione della “Direttiva per la valutazione ambientale ex ante delle derivazioni idriche in relazione agli obiettivi di qualità ambientale definiti dal Piano di gestione del distretto idrografico dell’Appennino Settentrionale” e successivi aggiornamenti;

Vista la L.R. del 19/03/2015, n. 30, “Norme per la conservazione e la valorizzazione del patrimonio naturalistico - ambientale regionale. Modifiche alla L. 24/1994, alla L.R. 65/1997, alla L.R. 24/2000 ed alla L.R. 10/2010” ;

Vista la D.G.R.T. del 21/01/2019, n. 58, “Indirizzi di prima applicazione per la valutazione ambientale ex ante delle derivazioni idriche e l’individuazione del deflusso ecologico in relazione agli obiettivi di qualità ambientale definiti dai Piani di gestione delle acque delle autorità di distretto idrografico ricadenti nel territorio della Regione Toscana”;

RICHIAMATA la D.G.R.T. n.1551 del 27/12/2022, così come modificata dalla D.G.R.T. n. 326 del 27/03/2023, “Accordo di semplificazione, ai sensi dell’art. 11 della Legge 241/1990 e degli articoli 9 e 10 della L.R. n.57/2017, con A.S.A. S.p.A. sulle utenze di acque pubbliche. Modifica Delibera Giunta Regionale 1551/2022.” e recante in allegato A: “Accordo di semplificazione ai sensi dell’art. 11 della L. 241/90 e degli articoli 9 e 10 della L.R. 57/2017”, tra Regione Toscana - Direzione Difesa del Suolo e Protezione Civile e Azienda Servizi Ambientali S.p.A.;

PRESO ATTO della sottoscrizione dell’accordo di cui sopra, avvenuta in data 01/06/2023;

Vista l’istanza unica, presentata secondo le modalità di cui all’art. 4 dell’allegato A alla su richiamata delibera e acquisita al protocollo della Regione Toscana con numero 325452 del 5 luglio 2023, della Società Azienda Servizi Ambientali S.p.A., con sede legale in via del Gazometro 9, 57122 Livorno, codice fiscale e Partita IVA 01177760491, con la quale viene chiesta, tra le altre, la concessione per la derivazione di acqua pubblica sotterranea ad uso civile e potabile, pratica Sidit 1438/2024 – Procedimento n. 2375/2024, LI11119;

Visto che l’emungimento interessa 10 pozzi esistenti, aventi le caratteristiche riportate nella seguente tabella:

id. punto di prelievo	codice origine gestore	descrizione impianto	g.boaga EST [m]	g.boaga NORD [m]	Fg	Pt	portata punto di prelievo [l/s]	portata punto di prelievo [m3/anno]	profondità [m]	Diametro [mm]
11.119	ACAP0002D000008B	CAMPO SPORTIVO	1623697,95	4796510,08	29	1136	3,00	94608	60	200
11119	ACAP0002D000008D	LADRONAIA	1624438,21	4797275,07	30	131	3,00	94608	52	315
12.333	ACAP0002D00001D6	PARATINO 1	1625323,87	4796187,63	36	283	3,00	94608	73	315
11.123	ACAP0002D000008C	PEEP	1624248,42	4796581,68	31	1096	3,00	94608	76	400
11.125	ACAP0002D0000085	SANTINI	1624385,44	4795175,60	34	787	3,00	94608	55,6	300
11.122	ACAP0002D0000089	VALLESCLAIA	1624815,43	4794673,70	44	10	3,00	94608	52	250
12.351	ACAP0002D0000083	VIA DELLA MACCHIA	1625911,19	4793428,20	49	487	3,00	94608	100	260
11.120	ACAP0002D000008A	VIA MONTEGRAPPA	1624438,20	4795982,26	31	1165	3,00	94608	61	350
11.124	ACAP0002D0000084	VILLAGGIO SCOLASTICO	1623899,22	4796356,34	31	3569	3,00	94608	65	400
	ACAP0002D000007F	VIA MONTENERO	1622519,81	4798819,15	34	1612	3,00	94608	60	323

Considerato che il volume annuale previsto in concessione, date le caratteristiche della struttura, è di 1261440 (Un milione duecentosessantunomila quattrocentoquaranta) metri cubi, la portata media di concessione su cui calcolare il canone è pari a 40 (Quaranta) l/s medi annui;

Considerato che l'acqua così prelevata viene concessa ad uso potabile, per alimentare la rete idrica relativa a ACQUEDOTTO DI CECINA;

Visto il parere favorevole della Autorità di Bacino Distrettuale dell'Appennino Settentrionale ricevuto con Prot. n. 447397 del 02/10/2023, per il quantitativo annuo massimo richiesto;

Valutata la compatibilità del prelievo previsto ai sensi della Direttiva Derivazioni della Autorità di Bacino Distrettuale dell'Appennino Settentrionale approvata in Conferenza Istituzionale Permanente, con Delibera n. 3 del 14/12/2017, pubblicata sulla G.U. n. 43 del 21/2/2018;

Visto che il prelievo in oggetto si trova così collocato nei confronti di aree protette di cui alla LR 30/2015 art. 88: "i pozzi sono quasi tutti più profondi di 50 mt, la trasmissione della depressione alla falda superficiale può essere ritenuta irrilevante." è quindi possibile escludere il presente intervento dalle procedure di VINCA o Screening di VINCA;

Dato atto che è stata acquisita agli atti del settore la dichiarazione sostitutiva, resa ai sensi dell'articolo 46 e dell'articolo 47 del Decreto del Presidente della Repubblica 28/12/2000, n. 445, attestante l'assenza delle cause di divieto, di decadenza o di sospensione previste dall'articolo 67 del Decreto Legislativo 06/09/2011, n. 159, sottoscritta in data 13/09/2024 dal rappresentante legale della società;

Visto il disciplinare, denominato Allegato A, contenente gli obblighi e le condizioni cui è vincolato il rapporto di concessione di derivazione di acqua pubblica, redatto in conformità allo schema approvato con D.G.R. n. 194 del 16/03/2016, firmato digitalmente in data 09/09/2024 dal legale rappresentante della ditta richiedente, allegato al presente atto e che ne costituisce parte integrante e sostanziale;

Considerato che il richiedente ha corrisposto gli importi dei seguenti pagamenti:

- contestualmente al deposito dell'istanza, ai sensi del combinato disposto dagli art. 4 e 8 dell'Accordo, le spese d'istruttoria, pari a € 1000,00, mediante bonifico sul c/c bancario intestato a Regione Toscana, IBAN: IT41X0760102800001031581018, effettuato in data 27/06/2023;
- marca da bollo di € 16,00 annullata per la presentazione dell'istanza unica in data 08/07/2024, con identificativo: 01230458527578;
- il canone per l'anno 2023 corrisposto entro i termini, come canone provvisorio, in un'unica soluzione con gli altri canoni, così come richiesto con nota prot. 0172745 del 15/03/2024;
- il contributo idrografico pari a € 273,68, corrisposto per mezzo di bonifico bancario su conto corrente intestato a Regione Toscana, IBAN: IT41X0760102800001031581018, in data 06/09/2024;
- il deposito cauzionale pari a € 7662,98, corrisposto per mezzo di bonifico bancario su conto corrente intestato a Regione Toscana, IBAN: IT41X0760102800001031581018, in data 15/08/2024;
- il bollo per l'emissione del presente atto comprensivo di disciplinare, ai sensi del D.P.R. 642/72 ss.mm.ii., pari a € 32,00, corrisposto mediante l'annullamento di n. 2 marche da bollo, con identificativi: 01211415455021 e 01211415455010, del 03/09/2024;

Dato atto che a seguito dell'esperita istruttoria non sono emersi ulteriori elementi volti a determinare un provvedimento di diniego al rilascio dell'atto di concessione demaniale idrica;

Dato atto che il Responsabile del Procedimento è il titolare di incarico di Elevata Qualificazione del

settore Genio Civile Valdarno Inferiore;

Accertata la regolarità tecnica attestante la correttezza dell'azione amministrativa del presente atto che con la sottoscrizione dello stesso viene attestata;

Dichiarata l'assenza di conflitto di interessi da parte del Dirigente sottoscrittore, ai sensi dell'art. 6 bis della L. 7 agosto 1990, n. 241, introdotto dalla L. 6 novembre 2012, n. 190;

Tutto ciò premesso e considerato

DECRETA

1. di rilasciare alla società "Azienda Servizi Ambientali S.p.A.", C.F./P.I.: 01177760491, con sede legale in via del Gazometro 9, 57122 Livorno, la Concessione demaniale idrica per la derivazione di acque pubbliche sotterranee mediante 10 pozzi esistenti, ubicati nel territorio del Comune di CECINA (LI), loc. Via della Macchia, precisamente nel luogo e secondo le modalità di presa, già indicati nella tabella in premessa e riportate nell'art. 1 del disciplinare, denominato Allegato A, parte integrante e sostanziale del presente atto;
2. di stabilire che l'esercizio della derivazione di acque pubbliche sarà conforme al contenuto degli elaborati progettuali presentati a corredo dell'istanza e avverrà secondo le prescrizioni contenute nel suddetto disciplinare, redatto in conformità allo schema approvato con D.G.R. n. 194 del 16/03/2016, sottoscritto dal richiedente in data 09/09/2024; in particolare sono stabilite le seguenti condizioni:
 - il volume annuale concesso è di 1261440 (Un milione duecentosessantunomila quattrocentoquaranta) metri cubi ad uso potabile;
 - la portata media di concessione su cui calcolare il canone è pari a 40 (Quaranta) l/s medi annui;
 - il periodo di utilizzo dell'acqua è compreso dal 1 Gennaio al 31 Dicembre (estremi inclusi) di ogni anno e la durata della concessione è stabilita in anni 15 (Quindici) dalla data del presente atto;
3. di dare atto che, per ogni effetto di legge, il richiedente elegge il proprio domicilio presso la propria sede legale.
4. La Regione Toscana resta sollevata da ogni onere e responsabilità in dipendenza dell'attingimento, inclusi gli eventuali danni verso terzi e qualsiasi altro danno si possa verificare, durante l'esercizio della derivazione, alle persone ed alla proprietà pubblica e privata, che saranno in ogni caso posti a carico del Concessionario.
5. L'utilizzazione di acque destinate al consumo umano è concessa nel rispetto delle norme di tutela previste dalla normativa vigente. Il concessionario è responsabile per il rispetto di tali norme, con particolare riferimento al giudizio di idoneità all'uso potabile, reso dalla competente Autorità sanitaria ai sensi del d.lgs. n. 31/2001.
6. Il presente atto è trasmesso al richiedente.

Avverso il presente provvedimento è ammesso ricorso nei confronti dell'autorità giudiziaria competente nei termini di legge.

IL DIRIGENTE

Allegati n. 1

A

DISCIPLINARE

354335c0434d26b9bba66b26263f083856391e365403fc812610b3363d41b116



REGIONE TOSCANA

DIREZIONE DIFESA DEL SUOLO E PROTEZIONE CIVILE

SETTORE GENIO CIVILE VALDARNO CENTRALE

Responsabile di settore Fabio MARTELLI

Incarico: DECR. DIRIG. CENTRO DIREZIONALE n. 10159 del 14-05-2024

Decreto soggetto a verifica di cui all'art. 7 del disciplinare di controllo ai sensi della DGR n. 521/2024

Numero adozione: 22095 - Data adozione: 03/10/2024

Oggetto: R.D- 523/1904 - L.R. 50/2021 - Concessione per occupazione di area demaniale relativa alla regolarizzazione di opere di scarico di acque miste nel Rio Elzana MV32927 nel comune di Carmignano - n.id SD3_163 - N. Prat. SIDIT 1094/2023 - n.Proc. SIDIT 1719/2023 - n.locale 4304

Il presente atto è pubblicato sul BURT ai sensi degli articoli 4, 5 e 5 bis della l.r. 23/2007 e sulla banca dati degli atti amministrativi della Giunta regionale ai sensi dell'art.18 della l.r. 23/2007. E' escluso dalla pubblicazione l'allegato A nel rispetto dei limiti alla trasparenza posti dalla normativa statale.

Data certificazione e pubblicazione in banca dati ai sensi L.R. 23/2007 e ss.mm.: 03/10/2024

Documento informatico firmato digitalmente ai sensi del testo unico D.P.R. 28 dicembre 2000,n. 445, del D.Lgs. 7 marzo 2005, n. 82 e norme collegate, il quale sostituisce il testo cartaceo e la firma autografa.

Numero interno di proposta: 2024AD024564

IL DIRIGENTE

VISTI gli artt. 93,95, 97 e 98 del R.D. 523/1904 “Testo unico delle disposizioni di legge intorno alle opere idrauliche delle diverse categorie” e s.m.i.;

VISTA la L. 37/94 “Norme per la tutela ambientale delle aree demaniali dei fiumi, torrenti, laghi e altre acque pubbliche”;

VISTA la L.R. 79/2012 “Nuova disciplina in materia di consorzi di bonifica. Modifiche alla l.r. 69/2008 e alla l.r. 91/1998. Abrogazione della l.r. 34/1994”;

VISTA la D.C.R.T. n. 103 del 6/12/2022: "Modifiche al reticolo idrografico e di gestione di cui alla legge regionale 27 dicembre 2012 n. 79, approvato con deliberazione del Consiglio regionale 28 luglio 2021, n.81.";

VISTA la L.R. 80/2015 "Norme in materia di difesa del suolo, tutela delle risorse idriche e tutela della costa e degli abitati costieri", ed in particolare l'art. 2 lett. i);

VISTA la L.R. 41/2018 “Disposizioni in materia di rischio di alluvioni e di tutela dei corsi d’acqua in attuazione del decreto legislativo 23 febbraio 2010, n. 49 (Attuazione della direttiva 2007/60/CE relativa alla valutazione e alla gestione dei rischi di alluvioni). Modifiche alla l.r. 80/2015 e alla l.r. 65/2014”;

VISTA la Legge regionale 24 dicembre 2021, n. 50 “Ulteriori disposizioni urgenti in materia di occupazioni del demanio idrico da parte dei gestori del servizio idrico integrato. Modifiche alla l.r. 77/2016”;

RICHIAMATI:

- il DPGR 60/R del 12/08/2016 “Regolamento in attuazione dell’articolo 5 della legge regionale 28 dicembre 2015 n. 80 “Norme in materia di difesa del suolo, tutela delle risorse idrica e tutela della costa e degli abitati costieri” recante disciplina del rilascio delle concessioni per l’utilizzo del demanio idrico e criteri per la determinazione dei canoni, come modificato dal DPGR 45/R dell’8/8/2017;
- il D.P.G.R. 42/R del 25/07/2018 “Regolamento per lo svolgimento delle attività di polizia idraulica, polizia delle acque, e servizio di piena, in attuazione dell’articolo 5 della legge regionale 28 dicembre 2015, n. 80 (Norme in materia di difesa del suolo, tutela delle risorse idrica e tutela della costa e degli abitati costieri).”
- l’Accordo sostitutivo di provvedimenti concessori relativi ad occupazioni del demanio idrico ad opera di impianti e reti di approvvigionamento idropotabile gestite dalla Società Publiacqua S.p.A., c.f. 05040110487, con sede legale in Comune di Firenze, Via Villamagna, n. 90/C, sottoscritto in data 29/12/2021;

VISTA la DGRT n. 888 del 07/08/2017 “determinazione dei canoni per l’uso del demanio idrico” e ss.mm.ii;

VISTA la DGRT n. 1555 del 28/12/2022 “Aggiornamento dei canoni per l'uso del demanio idrico ai sensi della l.r. n. 80/2015 e del d.p.g.r. n. 60/R/2016;

VISTA la Delibera della Giunta Regionale n. 1219 del 2/11/2022 “Aggiornamento dei canoni e degli indennizzi del demanio idrico al tasso di inflazione programmata per l’annualità 2022, ai sensi dell’articolo 6, comma 2 della L.R. 28 dicembre 2015 n. 80”;

VISTA l’istanza di concessione del demanio idrico di cui alla pratica SiDIT n. 1094/2023, acquisita agli atti di questo Settore con prot. n. 84278 del 17/02/2023 presentata dalla Società Publiacqua S.p.A., c.f. 05040110487, con sede legale in Comune di Firenze, Via Villamagna, n.90/C, con allegata una Dichiarazione asseverata in formato digitale a firma del tecnico incaricato, meglio identificato nell’allegato A parte integrante e sostanziale del presente atto;

DATO ATTO che il Responsabile del procedimento è l’incaricato di elevata qualificazione denominata “concessioni demanio suolo -Valdarno Centrale-“;

PRESO ATTO che nella Dichiarazione inoltrata si assevera la compatibilità idraulica dell’occupazione del demanio idrico della seguente opera:

- Scarico acque miste SD3_163 in CLS Ø 500 mm nel Rio Elzana MV32927, posto nel comune di Carmignano presso la particella 713 del Foglio 23 come descritto e rappresentato nella dichiarazione asseverata;

CONSIDERATO che le opere sopra descritte comportano l’utilizzo di porzione di area del demanio idrico del suddetto corso d’acqua;

DATO ATTO che le suddette opere rientrano in una delle fattispecie di cui all'Accordo sostitutivo di provvedimenti concessori sopra richiamato e pertanto ai sensi dell'art. 13 comma 1 lettera c) del Regolamento 60/R/2016 e s.m.i si può procedere ad assegnazione diretta dell'area demaniale senza procedura in concorrenza;

RICORDATO che ai sensi dell'art. 24 comma 6 del Regolamento 60/R, la concessione può essere rilasciata senza il disciplinare;

DATO ATTO che il presente decreto contiene gli elementi essenziali e le clausole che regolano il rapporto giuridico tra questa Amministrazione e il concessionario;

DATO ATTO che la documentazione che descrive le caratteristiche più significative delle opere con evidenziate le aree demaniali impegnate e la sussistenza dei presupposti di legge per l'occupazione di tali aree, è quella agli atti del procedimento SIDIT n. 1719/2023 – Pratica SIDIT n. 1094/2023 – Numero Locale 4304;

PRESO ATTO che il tecnico incaricato assevera che l'opera:

- non altera il buon regime delle acque;
- non interferisce con esigenze di regimazione idraulica, accessibilità e manutenzione del corso d'acqua ed è compatibile con la presenza di opere idrauliche;
- non interferisce con la stabilità del fondo e delle sponde del corso d'acqua;
- non aggrava il rischio in altre aree derivante dalla realizzazione dell'intervento;
- non aggrava il rischio per le persone;

DATO ATTO che, nella gestione delle opere dovranno essere osservate le prescrizioni generali, che vengono di seguito specificate:

PRESCRIZIONI GENERALI:

- l'autorizzazione di cui al presente atto riguarda esclusivamente le opere asseverate, per cui ogni variazione od ogni ulteriore opera o attività non indicata negli elaborati inoltrati, od altro comunque non previsto, dovrà essere sottoposto ad ulteriore esame di questo Settore per la nuova eventuale autorizzazione prima della loro esecuzione;
- con il presente Decreto s'intendono autorizzati, per tutta la durata della concessione, tutti gli interventi manutentivi ordinari che si rendessero necessari al corretto esercizio del bene concesso, nel rispetto comunque delle normative vigenti al momento;
- il concessionario dovrà comunicare preventivamente a questa Amministrazione la data d'inizio dei predetti lavori manutentivi e dovrà altresì presentare, a corredo di tale comunicazione, documentazione tecnica esplicativa;

STABILITO che ai sensi dell'art. 22 del DPGR 60/R del 12/08/2016, il Concessionario si obbliga:

- ad assumere la custodia dell'area demaniale in concessione, oltreché delle opere realizzate, mantenendole in buono stato, preservandole dal pericolo di distruzione o danneggiamento, salvaguardandole da intrusioni e manomissioni da parte di soggetti non autorizzati;
- a porre in essere tutte le misure necessarie a garantire la stabilità nel tempo dei manufatti, anche in dipendenza del mutevole regime del corso d'acqua, previo ottenimento dell'autorizzazione dell'Amministrazione Concedente, dichiarando fin d'ora di non aver nulla a pretendere per qualsiasi danno eventualmente occorso alle opere oggetto di concessione ed agli utilizzatori, per effetto delle piene e dei fenomeni di dinamica fluviale;
- a consentire l'accesso al personale di vigilanza incaricato dalla Concedente, che potrà in ogni momento effettuare verifiche per accertare lo stato di manutenzione dell'area e impartire l'ordine di effettuare gli interventi eventualmente necessari, ad insindacabile giudizio della Concedente, per garantire il buon regime delle acque;
- a sollevare fin d'ora la Concedente da ogni onere e responsabilità per qualsiasi danno derivante alle persone ed alla proprietà pubblica e privata a seguito di inadeguata manutenzione o di inadeguata custodia del bene demaniale in concessione, assumendosi gli oneri del risarcimento

- a rispettare le leggi ed i regolamenti ed ordinamenti di polizia urbana e di pubblica sicurezza, nonché la normativa in materia di polizia delle acque contenuta nel R.D. 523/1904 e nel R.D. 1775/1933, tenendo fin d'ora indenne la Concedente da ogni conseguenza determinata dalla inosservanza di essi;
- a non mutare la destinazione del bene in concessione, né apportarvi aggiunte, innovazioni o altro senza la preventiva autorizzazione della Concedente, prendendo atto che tutte le opere addizionali e di miglioria autorizzate resteranno acquisite al demanio senza che il Concessionario possa avere diritto a rimborsi o indennizzi e che qualora il Concessionario esegua le predette opere senza autorizzazione sarà tenuto alla rimessa in pristino, a propria cura e spese, salvo che la Concedente non ritenga di mantenerle senza alcun onere a proprio carico; sarà tenuto inoltre al risarcimento degli eventuali danni;
- a non cedere né sub concedere, anche parzialmente, il bene oggetto di concessione;
- a tenere indenne la Concedente dalle spese necessarie per le opere di sistemazione delle aree pubbliche specificamente coinvolte dagli interventi di installazione e manutenzione e di ripristinare a regola d'arte le aree medesime nei tempi stabiliti;
- a consentire, in ogni momento l'accesso e/o il transito ai mezzi addetti al servizio di piena e di polizia idraulica;
- a ripristinare, a proprie spese i luoghi alla scadenza della concessione per decorrenza del termine di durata sotto indicato e in caso di revoca o rinuncia, fatta salva la facoltà della Concedente di acquisire le opere al demanio, senza oneri per l'Amministrazione;

Il Concessionario inoltre:

- rimane il solo ed unico responsabile agli effetti del risarcimento di tutti i danni che fossero arrecati alla proprietà privata, a cose o persone per effetto di quanto autorizzato e comunque tenendo indenne la Regione Toscana da qualsiasi responsabilità, anche giudiziale, per eventuali danni, reclami o molestie che potessero derivare dai lavori in oggetto;
- è obbligato, ai sensi dell'art.38, comma 1, del Regolamento 60/R/2016, ad eseguire a proprie spese e non appena ricevutane intimazione, tutte quelle varianti e modifiche, compresa anche l'eventuale demolizione delle opere stesse e la messa in pristino dello stato dei luoghi, che, a giudizio insindacabile dell'Autorità idraulica, si rendessero necessarie per garantire il buon regime idraulico o in seguito all'accertamento di effetti dannosi delle opere stesse o per le variate condizioni del corso d'acqua o per ogni altro pubblico interesse che potesse sopravvenire
- dovrà provvedere inoltre a ripristinare tempestivamente qualsiasi danno o guasto causato alle opere idrauliche ed al corso d'acqua in generale per effetto della presente autorizzazione, in conformità alle prescrizioni che saranno impartite dalla competente autorità idraulica;
- è tenuto alla osservanza delle disposizioni della l.r.80/2015, del Reg. 60/R/2016 sulle opere idrauliche, nonché delle ulteriori prescrizioni legislative e regolamentari vigenti in materia, quali quelle concernenti la tutela delle acque pubbliche, dell'agricoltura, della fauna ittica, dell'industria, dell'igiene e della pubblica incolumità;

DATO ATTO che l'inadempimento da parte del Concessionario degli obblighi previsti dal presente Decreto di concessione, costituisce causa di decadenza, che si verifica anche nei casi di.

- a) violazione delle disposizioni e prescrizioni contenute in disposizioni legislative, regolamentari;
- b) violazione del divieto di cessione della concessione e di sub-concessione anche parziale dell'immobile;
- c) opere difformi da quanto asseverato. Prima di dichiarare la decadenza con apposito decreto, la Concedente comunicherà un termine non inferiore a 30 giorni entro il quale il Concessionario potrà presentare le proprie deduzioni;

RICORDATO che:

- al Concessionario dichiarato decaduto non spetterà alcun rimborso per le opere realizzate e per le spese sostenute;
- fatte salve le eventuali sanzioni di cui all'art. 9 della L.R. 80/2015, il Concessionario decaduto è soggetto all'obbligo di rilascio dell'immobile e al ripristino dei luoghi;
- nel caso di mancato rilascio è eseguito lo sfratto in via amministrativa;

- per quanto non espressamente previsto dal presente Decreto di Concessione si applicano le vigenti disposizioni, di legge e di regolamento, statali e regionali, ed in particolare il codice civile, la normativa concernente il buon regime delle acque, nonché l'igiene e la sicurezza pubblica, l'edilizia e l'urbanistica vigenti nel territorio dove i beni sono ubicati;

DATO ATTO che il Concedente potrà disporre, mediante atto amministrativo, la revoca della presente concessione in qualunque momento, con effetto immediato, qualora intervengano ragioni di regimazione idraulica del corso d'acqua interessato o che l'opera stessa sia in seguito giudicata incompatibile per il buon regime idraulico del corso d'acqua interessato o ragioni di pubblica utilità o per qualsiasi ragione di pubblico interesse;

RILEVATO che l'inosservanza delle condizioni e prescrizioni cui è vincolato il presente provvedimento, fatte salve le sanzioni penali per l'inosservanza delle norme contenute nel Capo VII del R.D. 523/1904, comporta il pagamento di una sanzione, nel rispetto dei limiti minimo e massimo previsto dall'articolo 9 della l.r.80/2015;

RITENUTO, sulla base dell'esperita istruttoria, di stabilire in anni 19 la durata della concessione e potrà essere rinnovata nei soli casi previsti dal Regolamento e con le modalità nel medesimo stabilite, esclusivamente a seguito di istanza da presentare almeno 30 giorni prima della scadenza del termine della concessione;

DATO ATTO che nel periodo di validità della concessione, il canone dovrà essere corrisposto anche se il Concessionario non possa o non voglia fare uso in tutto o in parte della concessione e che, in caso di rinuncia, il pagamento del canone è dovuto fino alla data di presentazione della relativa richiesta;

RICHIAMATO l'articolo 1 della L.R. 30/12/1971 n. 2, che istituisce l'imposta regionale sulle concessioni statali per l'occupazione e l'uso dei beni del demanio e del patrimonio indisponibile dello Stato, situati nell'ambito territoriale della Regione commisurandola al 50% del canone di concessione;

DATO ATTO che ai sensi dell'art. 28 comma 6 del Regolamento regionale 12 agosto 2016, n. 60/R per le concessioni di durata superiore ad un anno il canone sarà aggiornato annualmente sulla base del tasso di inflazione programmato;

RITENUTO di commisurare a una annualità del canone il deposito cauzionale di cui all'art. 31 del Regolamento, versato dal concessionario a garanzia del regolare pagamento del canone e/o a titolo di rimborso delle spese eventualmente sostenute da questa Amministrazione e da reintegrare fino alla suddetta misura nel caso di prelievi parziali di somme, nel corso della concessione;

DATO ATTO che il presente atto è sostanzialmente conforme allo schema approvato con Decreto del Direttore n. 463 del 12/02/2016;

RISCONTRATO che il richiedente ha versato la somma di € 91,00 a favore della Regione Toscana in data 26/10/2023 di cui 75,00 per oneri istruttori e 16,00 euro per imposta di bollo con bonifico su IBAN IT89 O 07601 02800 001031575820 trasmettendo le attestazioni di versamento con ns prot. n. 514748 del 13/11/2023 ;

DATO ATTO infine che il richiedente ha provveduto in data 05/12/2023 al versamento a favore della Regione Toscana dei seguenti importi, con trasmissione degli attestati di versamento con prot. n. 470740 del 02/09/2024:

- € 214,2 a titolo di deposito cauzionale definitivo infruttifero mediante versamento sul conto Banco Posta, codice IBAN IT41 X076 0102 8000 0103 1581 018 pari ad un canone ai sensi della dgrt 888/2017 uso 6.4 e ridotto del 20% ai sensi dell'art. 5 comma 5 del Regolamento 60/R/ 2016 e s.m.i.;
- € 214,2 a titolo di primo canone concessorio, corrispondente a dodici/dodicesimi del canone annuale calcolato ai sensi della dgrt 888/2017 uso 6.4 e ridotto del 20% ai sensi dell'art. 5 comma 5 del Regolamento 60/R/ 2016 e s.m.i. riferito all'anno 2022 mediante versamento sul conto Banco Posta, codice IBAN IT41 X076 0102 8000 0103 1581 018;
- € 107,1 a titolo di imposta regionale sul canone di concessione riferito all'anno 2022 sul conto Banco Posta codice IBAN IT70 J 0760102800 000011899580.
- € 16,00 per marca da bollo per rilascio decreto con bonifico su IBAN IT89 O 07601 02800 001031575820;

VERIFICATA l'effettuazione del pagamento del canone ed imposta regionale 2023 tramite il Sistema informativo della regione Toscana (STRT);

Tutto ciò premesso e considerato,

DECRETA

1. di prendere atto della dichiarazione asseverata a firma del tecnico incaricato, meglio identificato nell'Allegato A parte integrante e sostanziale del presente atto, così come descritto in narrativa, e di conseguenza autorizzare il mantenimento delle opere ai sensi e per gli effetti dell'art. 2, comma 1, lettera i) e lettera n) della L.R. 80/2015 e del R.D. 523/1904;
2. di accordare alla Società richiedente Publiacqua S.p.A., con sede legale in Comune di Firenze, Via Villamagna, n.90/C, la Concessione per l'occupazione di:
 - porzione di area demaniale nel Rio Elzana MV32927, posta nel comune di Carmignano presso la particella 713 del Foglio 23 per scarico acque miste in CLS Ø 500 mm n.id. SD3_163;
3. di stabilire che la concessione ha durata di anni 19 a decorrere dal 01/01/2022;
4. di stabilire che il canone di concessione dal 2023 è pari a € 224,00 secondo quanto riportato al punto 6.4 dell'Allegato A della D.G.R. 1555/2022 e ridotto del 20% ai sensi dell'art. 5 comma 5 del Regolamento 60/R/ 2016 e s.m.i., soggetto ad aggiornamento e modifica in ragione delle disposizioni emanate dalla Regione Toscana, da pagarsi entro il 31 Dicembre dell'anno di riferimento, sino alla scadenza della presente concessione anche se il concessionario non voglia o non possa fare uso in tutto o in parte della concessione;
5. di disporre che la gestione dell'area demaniale sia sottoposta alle prescrizioni generali individuate in premessa e nessuna variazione potrà essere introdotta senza la preventiva autorizzazione da parte di questo Settore;
6. di dare atto che:
 - il presente provvedimento è rilasciato ai soli fini di tutela delle opere idrauliche e del buon regime delle acque pubbliche, giusto l'art. 2 del R.D. 523/1904, e pertanto fa salvi e impregiudicati i diritti di terzi. Il destinatario è tenuto a munirsi di tutti gli ulteriori titoli abilitativi e atti di assenso previsti dalle leggi vigenti;
7. di trasmettere per via telematica il presente provvedimento all'indirizzo pec protocollo@cert.publiacqua.it.

Avverso il presente provvedimento è ammesso ricorso davanti all'autorità giudiziaria competente nei termini di legge.

IL DIRIGENTE

Allegati n. 1

A

Dati identificativi

69aec303f765a0733cef5429ae03fdf1b16d8a8b2200f61f65511e76f3fa8bc3



REGIONE TOSCANA

DIREZIONE DIFESA DEL SUOLO E PROTEZIONE CIVILE

SETTORE GENIO CIVILE VALDARNO CENTRALE

Responsabile di settore Fabio MARTELLI

Incarico: DECR. DIRIG. CENTRO DIREZIONALE n. 10159 del 14-05-2024

Decreto soggetto a verifica di cui all'art. 7 del disciplinare di controllo ai sensi della DGR n. 521/2024

Numero adozione: 22099 - Data adozione: 03/10/2024

Oggetto: R.D- 523/1904 - L.R. 50/2021 - Concessione per occupazione di area demaniale relativa alla regolarizzazione di opere di scarico di acque miste nel corso d'acqua identificato come MV33000 nel comune di Carmignano - n.id SD3_224- N. Prat. SIDIT 1096/2023 - n.Proc. SIDIT 1721/2023 - n.locale 4305

Il presente atto è pubblicato sul BURT ai sensi degli articoli 4, 5 e 5 bis della l.r. 23/2007 e sulla banca dati degli atti amministrativi della Giunta regionale ai sensi dell'art.18 della l.r. 23/2007. E' escluso dalla pubblicazione l'allegato A nel rispetto dei limiti alla trasparenza posti dalla normativa statale.

Data certificazione e pubblicazione in banca dati ai sensi L.R. 23/2007 e ss.mm.: 03/10/2024

Documento informatico firmato digitalmente ai sensi del testo unico D.P.R. 28 dicembre 2000,n. 445, del D.Lgs. 7 marzo 2005, n. 82 e norme collegate, il quale sostituisce il testo cartaceo e la firma autografa.

Numero interno di proposta: 2024AD024570

IL DIRIGENTE

VISTI gli artt. 93,95, 97 e 98 del R.D. 523/1904 “Testo unico delle disposizioni di legge intorno alle opere idrauliche delle diverse categorie” e s.m.i.;

VISTA la L. 37/94 “Norme per la tutela ambientale delle aree demaniali dei fiumi, torrenti, laghi e altre acque pubbliche”;

VISTA la L.R. 79/2012 “Nuova disciplina in materia di consorzi di bonifica. Modifiche alla l.r. 69/2008 e alla l.r. 91/1998. Abrogazione della l.r. 34/1994”;

VISTA la D.C.R.T. n. 103 del 6/12/2022: "Modifiche al reticolo idrografico e di gestione di cui alla legge regionale 27 dicembre 2012 n. 79, approvato con deliberazione del Consiglio regionale 28 luglio 2021, n.81.";

VISTA la L.R. 80/2015 "Norme in materia di difesa del suolo, tutela delle risorse idriche e tutela della costa e degli abitati costieri", ed in particolare l'art. 2 lett. i);

VISTA la L.R. 41/2018 “Disposizioni in materia di rischio di alluvioni e di tutela dei corsi d’acqua in attuazione del decreto legislativo 23 febbraio 2010, n. 49 (Attuazione della direttiva 2007/60/CE relativa alla valutazione e alla gestione dei rischi di alluvioni). Modifiche alla l.r. 80/2015 e alla l.r. 65/2014”;

VISTA la Legge regionale 24 dicembre 2021, n. 50 “Ulteriori disposizioni urgenti in materia di occupazioni del demanio idrico da parte dei gestori del servizio idrico integrato. Modifiche alla l.r. 77/2016”;

RICHIAMATI:

- il DPGR 60/R del 12/08/2016 “Regolamento in attuazione dell’articolo 5 della legge regionale 28 dicembre 2015 n. 80 “Norme in materia di difesa del suolo, tutela delle risorse idrica e tutela della costa e degli abitati costieri” recante disciplina del rilascio delle concessioni per l’utilizzo del demanio idrico e criteri per la determinazione dei canoni, come modificato dal DPGR 45/R dell’8/8/2017;
- il D.P.G.R. 42/R del 25/07/2018 “Regolamento per lo svolgimento delle attività di polizia idraulica, polizia delle acque, e servizio di piena, in attuazione dell'articolo 5 della legge regionale 28 dicembre 2015, n. 80 (Norme in materia di difesa del suolo, tutela delle risorse idrica e tutela della costa e degli abitati costieri).”
- l’Accordo sostitutivo di provvedimenti concessori relativi ad occupazioni del demanio idrico ad opera di impianti e reti di approvvigionamento idropotabile gestite dalla Società Publiacqua S.p.A., c.f. 05040110487, con sede legale in Comune di Firenze, Via Villamagna, n. 90/C, sottoscritto in data 29/12/2021;

VISTA la DGRT n. 888 del 07/08/2017 “determinazione dei canoni per l’uso del demanio idrico” e ss.mm.ii;

VISTA la DGRT n. 1555 del 28/12/2022 “Aggiornamento dei canoni per l'uso del demanio idrico ai sensi della l.r. n. 80/2015 e del d.p.g.r. n. 60/R/2016;

VISTA la Delibera della Giunta Regionale n. 1219 del 2/11/2022 “Aggiornamento dei canoni e degli indennizzi del demanio idrico al tasso di inflazione programmata per l’annualità 2022, ai sensi dell’articolo 6, comma 2 della L.R. 28 dicembre 2015 n. 80”;

VISTA l’istanza di concessione del demanio idrico di cui alla pratica SiDIT n. 1096/2023, acquisita agli atti di questo Settore con prot. n. 84278 del 17/02/2023 presentata dalla Società Publiacqua S.p.A., c.f. 05040110487, con sede legale in Comune di Firenze, Via Villamagna, n.90/C, con allegata una Dichiarazione asseverata in formato digitale a firma del tecnico incaricato, meglio identificato nell’allegato A parte integrante e sostanziale del presente atto;

DATO ATTO che il Responsabile del procedimento è l’incaricato di elevata qualificazione denominata “concessioni demanio suolo -Valdarno Centrale-“;

PRESO ATTO che nella Dichiarazione inoltrata si assevera la compatibilità idraulica dell’occupazione del demanio idrico della seguente opera:

- Scarico acque miste SD3_224 in CLS Ø 400 mm nel corso d’acqua individuato come MV33000, posto nel comune di Carmignano presso la particella 674 del Foglio 23 come descritto e rappresentato nella dichiarazione asseverata;

CONSIDERATO che le opere sopra descritte comportano l’utilizzo di porzione di area del demanio idrico del suddetto corso d’acqua;

DATO ATTO che le suddette opere rientrano in una delle fattispecie di cui all'Accordo sostitutivo di provvedimenti concessori sopra richiamato e pertanto ai sensi dell'art. 13 comma 1 lettera c) del Regolamento 60/R/2016 e s.m.i si può procedere ad assegnazione diretta dell'area demaniale senza procedura in concorrenza;

RICORDATO che ai sensi dell'art. 24 comma 6 del Regolamento 60/R, la concessione può essere rilasciata senza il disciplinare;

DATO ATTO che il presente decreto contiene gli elementi essenziali e le clausole che regolano il rapporto giuridico tra questa Amministrazione e il concessionario;

DATO ATTO che la documentazione che descrive le caratteristiche più significative delle opere con evidenziate le aree demaniali impegnate e la sussistenza dei presupposti di legge per l'occupazione di tali aree, è quella agli atti del procedimento SIDIT n. 1721/2023 – Pratica SIDIT n. 1096/2023 – Numero Locale 4305;

PRESO ATTO che il tecnico incaricato assevera che l'opera:

- non altera il buon regime delle acque;
- non interferisce con esigenze di regimazione idraulica, accessibilità e manutenzione del corso d'acqua ed è compatibile con la presenza di opere idrauliche;
- non interferisce con la stabilità del fondo e delle sponde del corso d'acqua;
- non aggrava il rischio in altre aree derivante dalla realizzazione dell'intervento;
- non aggrava il rischio per le persone;

DATO ATTO che, nella gestione delle opere dovranno essere osservate le prescrizioni generali, che vengono di seguito specificate:

PRESCRIZIONI GENERALI:

- l'autorizzazione di cui al presente atto riguarda esclusivamente le opere asseverate, per cui ogni variazione od ogni ulteriore opera o attività non indicata negli elaborati inoltrati, od altro comunque non previsto, dovrà essere sottoposto ad ulteriore esame di questo Settore per la nuova eventuale autorizzazione prima della loro esecuzione;
- con il presente Decreto s'intendono autorizzati, per tutta la durata della concessione, tutti gli interventi manutentivi ordinari che si rendessero necessari al corretto esercizio del bene concesso, nel rispetto comunque delle normative vigenti al momento;
- il concessionario dovrà comunicare preventivamente a questa Amministrazione la data d'inizio dei predetti lavori manutentivi e dovrà altresì presentare, a corredo di tale comunicazione, documentazione tecnica esplicativa;

STABILITO che ai sensi dell'art. 22 del DPGR 60/R del 12/08/2016, il Concessionario si obbliga:

- ad assumere la custodia dell'area demaniale in concessione, oltreché delle opere realizzate, mantenendole in buono stato, preservandole dal pericolo di distruzione o danneggiamento, salvaguardandole da intrusioni e manomissioni da parte di soggetti non autorizzati;
- a porre in essere tutte le misure necessarie a garantire la stabilità nel tempo dei manufatti, anche in dipendenza del mutevole regime del corso d'acqua, previo ottenimento dell'autorizzazione dell'Amministrazione Concedente, dichiarando fin d'ora di non aver nulla a pretendere per qualsiasi danno eventualmente occorso alle opere oggetto di concessione ed agli utilizzatori, per effetto delle piene e dei fenomeni di dinamica fluviale;
- a consentire l'accesso al personale di vigilanza incaricato dalla Concedente, che potrà in ogni momento effettuare verifiche per accertare lo stato di manutenzione dell'area e impartire l'ordine di effettuare gli interventi eventualmente necessari, ad insindacabile giudizio della Concedente, per garantire il buon regime delle acque;
- a sollevare fin d'ora la Concedente da ogni onere e responsabilità per qualsiasi danno derivante alle persone ed alla proprietà pubblica e privata a seguito di inadeguata manutenzione o di inadeguata custodia del bene demaniale in concessione, assumendosi gli oneri del risarcimento

- a rispettare le leggi ed i regolamenti ed ordinamenti di polizia urbana e di pubblica sicurezza, nonché la normativa in materia di polizia delle acque contenuta nel R.D. 523/1904 e nel R.D. 1775/1933, tenendo fin d'ora indenne la Concedente da ogni conseguenza determinata dalla inosservanza di essi;
- a non mutare la destinazione del bene in concessione, né apportarvi aggiunte, innovazioni o altro senza la preventiva autorizzazione della Concedente, prendendo atto che tutte le opere addizionali e di miglioria autorizzate resteranno acquisite al demanio senza che il Concessionario possa avere diritto a rimborsi o indennizzi e che qualora il Concessionario esegua le predette opere senza autorizzazione sarà tenuto alla rimessa in pristino, a propria cura e spese, salvo che la Concedente non ritenga di mantenerle senza alcun onere a proprio carico; sarà tenuto inoltre al risarcimento degli eventuali danni;
- a non cedere né sub concedere, anche parzialmente, il bene oggetto di concessione;
- a tenere indenne la Concedente dalle spese necessarie per le opere di sistemazione delle aree pubbliche specificamente coinvolte dagli interventi di installazione e manutenzione e di ripristinare a regola d'arte le aree medesime nei tempi stabiliti;
- a consentire, in ogni momento l'accesso e/o il transito ai mezzi addetti al servizio di piena e di polizia idraulica;
- a ripristinare, a proprie spese i luoghi alla scadenza della concessione per decorrenza del termine di durata sotto indicato e in caso di revoca o rinuncia, fatta salva la facoltà della Concedente di acquisire le opere al demanio, senza oneri per l'Amministrazione;

Il Concessionario inoltre:

- rimane il solo ed unico responsabile agli effetti del risarcimento di tutti i danni che fossero arrecati alla proprietà privata, a cose o persone per effetto di quanto autorizzato e comunque tenendo indenne la Regione Toscana da qualsiasi responsabilità, anche giudiziale, per eventuali danni, reclami o molestie che potessero derivare dai lavori in oggetto;
- è obbligato, ai sensi dell'art.38, comma 1, del Regolamento 60/R/2016, ad eseguire a proprie spese e non appena ricevutane intimazione, tutte quelle varianti e modifiche, compresa anche l'eventuale demolizione delle opere stesse e la messa in pristino dello stato dei luoghi, che, a giudizio insindacabile dell'Autorità idraulica, si rendessero necessarie per garantire il buon regime idraulico o in seguito all'accertamento di effetti dannosi delle opere stesse o per le variate condizioni del corso d'acqua o per ogni altro pubblico interesse che potesse sopravvenire
- dovrà provvedere inoltre a ripristinare tempestivamente qualsiasi danno o guasto causato alle opere idrauliche ed al corso d'acqua in generale per effetto della presente autorizzazione, in conformità alle prescrizioni che saranno impartite dalla competente autorità idraulica;
- è tenuto alla osservanza delle disposizioni della l.r.80/2015, del Reg. 60/R/2016 sulle opere idrauliche, nonché delle ulteriori prescrizioni legislative e regolamentari vigenti in materia, quali quelle concernenti la tutela delle acque pubbliche, dell'agricoltura, della fauna ittica, dell'industria, dell'igiene e della pubblica incolumità;

DATO ATTO che l'inadempimento da parte del Concessionario degli obblighi previsti dal presente Decreto di concessione, costituisce causa di decadenza, che si verifica anche nei casi di.

- a) violazione delle disposizioni e prescrizioni contenute in disposizioni legislative, regolamentari;
- b) violazione del divieto di cessione della concessione e di sub-concessione anche parziale dell'immobile;
- c) opere difformi da quanto asseverato. Prima di dichiarare la decadenza con apposito decreto, la Concedente comunicherà un termine non inferiore a 30 giorni entro il quale il Concessionario potrà presentare le proprie deduzioni;

RICORDATO che:

- al Concessionario dichiarato decaduto non spetterà alcun rimborso per le opere realizzate e per le spese sostenute;
- fatte salve le eventuali sanzioni di cui all'art. 9 della L.R. 80/2015, il Concessionario decaduto è soggetto all'obbligo di rilascio dell'immobile e al ripristino dei luoghi;
- nel caso di mancato rilascio è eseguito lo sfratto in via amministrativa;

- per quanto non espressamente previsto dal presente Decreto di Concessione si applicano le vigenti disposizioni, di legge e di regolamento, statali e regionali, ed in particolare il codice civile, la normativa concernente il buon regime delle acque, nonché l'igiene e la sicurezza pubblica, l'edilizia e l'urbanistica vigenti nel territorio dove i beni sono ubicati;

DATO ATTO che il Concedente potrà disporre, mediante atto amministrativo, la revoca della presente concessione in qualunque momento, con effetto immediato, qualora intervengano ragioni di regimazione idraulica del corso d'acqua interessato o che l'opera stessa sia in seguito giudicata incompatibile per il buon regime idraulico del corso d'acqua interessato o ragioni di pubblica utilità o per qualsiasi ragione di pubblico interesse;

RILEVATO che l'inosservanza delle condizioni e prescrizioni cui è vincolato il presente provvedimento, fatte salve le sanzioni penali per l'inosservanza delle norme contenute nel Capo VII del R.D. 523/1904, comporta il pagamento di una sanzione, nel rispetto dei limiti minimo e massimo previsto dall'articolo 9 della l.r.80/2015;

RITENUTO, sulla base dell'esperita istruttoria, di stabilire in anni 19 la durata della concessione e potrà essere rinnovata nei soli casi previsti dal Regolamento e con le modalità nel medesimo stabilite, esclusivamente a seguito di istanza da presentare almeno 30 giorni prima della scadenza del termine della concessione;

DATO ATTO che nel periodo di validità della concessione, il canone dovrà essere corrisposto anche se il Concessionario non possa o non voglia fare uso in tutto o in parte della concessione e che, in caso di rinuncia, il pagamento del canone è dovuto fino alla data di presentazione della relativa richiesta;

RICHIAMATO l'articolo 1 della L.R. 30/12/1971 n. 2, che istituisce l'imposta regionale sulle concessioni statali per l'occupazione e l'uso dei beni del demanio e del patrimonio indisponibile dello Stato, situati nell'ambito territoriale della Regione commisurandola al 50% del canone di concessione;

DATO ATTO che ai sensi dell'art. 28 comma 6 del Regolamento regionale 12 agosto 2016, n. 60/R per le concessioni di durata superiore ad un anno il canone sarà aggiornato annualmente sulla base del tasso di inflazione programmato;

RITENUTO di commisurare a una annualità del canone il deposito cauzionale di cui all'art. 31 del Regolamento, versato dal concessionario a garanzia del regolare pagamento del canone e/o a titolo di rimborso delle spese eventualmente sostenute da questa Amministrazione e da reintegrare fino alla suddetta misura nel caso di prelievi parziali di somme, nel corso della concessione;

DATO ATTO che il presente atto è sostanzialmente conforme allo schema approvato con Decreto del Direttore n. 463 del 12/02/2016;

RISCONTRATO che il richiedente ha versato la somma di € 91,00 a favore della Regione Toscana in data 26/10/2023 di cui 75,00 per oneri istruttori e 16,00 euro per imposta di bollo con bonifico su IBAN IT89 O 07601 02800 001031575820 trasmettendo le attestazioni di versamento con ns prot. n. 514748 del 13/11/2023 ;

DATO ATTO infine che il richiedente ha provveduto in data 05/12/2023 al versamento a favore della Regione Toscana dei seguenti importi, con trasmissione degli attestati di versamento con prot. n. 470740 del 02/09/2024:

- € 214,2 a titolo di deposito cauzionale definitivo infruttifero mediante versamento sul conto Banco Posta, codice IBAN IT41 X076 0102 8000 0103 1581 018 pari ad un canone ai sensi della dgrt 888/2017 uso 6.4 e ridotto del 20% ai sensi dell'art. 5 comma 5 del Regolamento 60/R/ 2016 e s.m.i.;
- € 214,2 a titolo di primo canone concessorio, corrispondente a dodici/dodicesimi del canone annuale calcolato ai sensi della dgrt 888/2017 uso 6.4 e ridotto del 20% ai sensi dell'art. 5 comma 5 del Regolamento 60/R/ 2016 e s.m.i. riferito all'anno 2022 mediante versamento sul conto Banco Posta, codice IBAN IT41 X076 0102 8000 0103 1581 018;
- € 107,1 a titolo di imposta regionale sul canone di concessione riferito all'anno 2022 sul conto Banco Posta codice IBAN IT70 J 0760102800 000011899580.
- € 16,00 per marca da bollo per rilascio decreto con bonifico su IBAN IT89 O 07601 02800 001031575820;

VERIFICATA l'effettuazione del pagamento del canone ed imposta regionale 2023 tramite il Sistema informativo della regione Toscana (STRIT);

Tutto ciò premesso e considerato,

DECRETA

1. di prendere atto della dichiarazione asseverata a firma del tecnico incaricato, meglio identificato nell'Allegato A parte integrante e sostanziale del presente atto, così come descritto in narrativa, e di conseguenza autorizzare il mantenimento delle opere ai sensi e per gli effetti dell'art. 2, comma 1, lettera i) e lettera n) della L.R. 80/2015 e del R.D. 523/1904;
 2. di accordare alla Società richiedente Publiacqua S.p.A., con sede legale in Comune di Firenze, Via Villamagna, n.90/C, la Concessione per l'occupazione di:
 - porzione di area demaniale del corso d'acqua individuato come MV33000, posta nel comune di Carmignano presso la particella 674 del Foglio 23 per scarico acque miste in CLS Ø 400 mm n.id. SD3_224;
 3. di stabilire che la concessione ha durata di anni 19 a decorrere dal 01/01/2022;
 4. di stabilire che il canone di concessione dal 2023 è pari a € 224,00 secondo quanto riportato al punto 6.4 dell'Allegato A della D.G.R. 1555/2022 e ridotto del 20% ai sensi ai sensi dell'art. 5 comma 5 del Regolamento 60/R/ 2016 e s.m.i., soggetto ad aggiornamento e modifica in ragione delle disposizioni emanate dalla Regione Toscana, da pagarsi entro il 31 Dicembre dell'anno di riferimento, sino alla scadenza della presente concessione anche se il concessionario non voglia o non possa fare uso in tutto o in parte della concessione;
 5. di disporre che la gestione dell'area demaniale sia sottoposta alle prescrizioni generali individuate in premessa e nessuna variazione potrà essere introdotta senza la preventiva autorizzazione da parte di questo Settore;
 6. di dare atto che:
 - il presente provvedimento è rilasciato ai soli fini di tutela delle opere idrauliche e del buon regime delle acque pubbliche, giusto l'art. 2 del R.D. 523/1904, e pertanto fa salvi e impregiudicati i diritti di terzi. Il destinatario è tenuto a munirsi di tutti gli ulteriori titoli abilitativi e atti di assenso previsti dalle leggi vigenti;
 7. di trasmettere per via telematica il presente provvedimento all'indirizzo pec protocollo@cert.publiacqua.it.
- Avverso il presente provvedimento è ammesso ricorso davanti all'autorità giudiziaria competente nei termini di legge.

IL DIRIGENTE

Allegati n. 1

A

Dati identificativi

69aec303f765a0733cef5429ae03fdf1b16d8a8b2200f61f65511e76f3fa8bc3



REGIONE TOSCANA

DIREZIONE DIFESA DEL SUOLO E PROTEZIONE CIVILE

SETTORE GENIO CIVILE TOSCANA NORD

Responsabile di settore Enzo DI CARLO

Incarico: DECR. DIRIG. CENTRO DIREZIONALE n. 10159 del 14-05-2024

Decreto soggetto a verifica di cui all'art. 7 del disciplinare di controllo ai sensi della DGR n. 521/2024

Numero adozione: 22108 - Data adozione: 02/10/2024

Oggetto: R.D. 523/1904, L.R. 80/2015, D.P.G.R. 60/R/2016. Pratica n. 3754, SIDIT n.432/2021, procedimento n.8404/2024. Concessione di una porzione di un'area, appartenente al Demanio Idrico dello Stato, di pertinenza del fosso della Ciresola, in località Fantiscritti nel Comune di Carrara(MS), da utilizzare come deposito.

Il presente atto è pubblicato sul BURT ai sensi degli articoli 4, 5 e 5 bis della l.r. 23/2007 e sulla banca dati degli atti amministrativi della Giunta regionale ai sensi dell'art.18 della l.r. 23/2007.

Data certificazione e pubblicazione in banca dati ai sensi L.R. 23/2007 e ss.mm.: 03/10/2024

Documento informatico firmato digitalmente ai sensi del testo unico D.P.R. 28 dicembre 2000,n. 445, del D.Lgs. 7 marzo 2005, n. 82 e norme collegate, il quale sostituisce il testo cartaceo e la firma autografa.

Numero interno di proposta: 2024AD024368

IL DIRIGENTE

VISTO il R.D. 523/1904 “Testo unico delle disposizioni di legge intorno alle opere idrauliche delle diverse categorie” e s.m.i.;

VISTA la L.R. 2/1971 " Istituzione dei tributi propri della Regione" emanata ai sensi dell'art. 2 della legge 16/05/1970 n. 281 con cui è istituita l'imposta regionale sulle concessioni statali per l'occupazione e l'uso dei beni del demanio e del patrimonio indisponibile dello Stato, situati nell'ambito territoriale della Regione, e s.m. e i.;

VISTA la L. 37/1994 “Norme per la tutela ambientale delle aree demaniali dei fiumi, torrenti, laghi e altre acque pubbliche”;

VISTO il D.Lgs. 152/2006 “Norme in materia ambientale”;

VISTA la L.R. 79/2012 “Nuova disciplina in materia di Consorzi di Bonifica. Modifiche alla L.R. 69/2008 e alla L.R.91/1998. Abrogazione della L.R. 34/1994” e ss.mm.ii.;

VISTA la L.R. 80/2015 "Norme in materia di difesa del suolo, tutela delle risorse idriche e tutela della costa e degli abitati costieri", ed in particolare l'art. 2 lett. i);

RICHIAMATO il Decreto della Direzione Difesa del Suolo e Protezione Civile 463/2016 “Approvazione degli schemi di decreto per l'esercizio delle funzioni in materia di difesa del suolo e tutela della costa, di competenza della Direzione Difesa del suolo e Protezione Civile”;

VISTO il D.P.G.R. 60/R/2016 “Regolamento in attuazione dell'articolo 5 della legge regionale 28 dicembre 2015 n. 80 “Norme in materia di difesa del suolo, tutela delle risorse idrica e tutela della costa e degli abitati costieri” recante disciplina del rilascio delle concessioni per l'utilizzo del demanio idrico e criteri per la determinazione dei canoni, e successiva modifica con regolamento emanato con D.P.G.R. 08/08/2017 n. 45/R;

VISTA la L.R. 41/2018 “Disposizioni in materia di rischio di alluvioni e di tutela dei corsi d'acqua in attuazione del decreto legislativo 23 febbraio 2010 n. 49 (Attuazione della direttiva 2007/6 0/CE relativa alla valutazione e alla gestione dei rischi di alluvioni) modifiche alla L.R. 80/2015 e alla L.R. 65/2014”;

RICHIAMATO il D.P.G.R. 42/R/2018 “Regolamento per lo svolgimento delle attività di polizia idraulica, polizia delle acque, e servizio di piena, in attuazione dell'articolo 5 della L.R. 28 dicembre 2015, n. 80 “Norme in materia di difesa del suolo, tutela delle risorse idrica e tutela della costa e degli abitati costieri”;

RICHIAMATA la D.G.R.T 1555/2022 “Aggiornamento dei canoni per l'uso del demanio idrico ai sensi della l.r. n. 80/2015 e del d.p.g.r. n. 60/R/2016”;

RICHIAMATA la D.C.R.T. 25/2024 “Modifiche al reticolo idrografico e di gestione di cui alla legge regionale 27 dicembre 2012, n. 79, approvato con deliberazione del Consiglio regionale 11 luglio 2023, n. 55” ;

VISTA l'istanza di concessione idraulica, presentata dalla Società per Azioni Guglielmo Vennai, c.f.00053150454, con sede legale in viale XX Settembre 175 nella frazione di Avenza nel comune di Carrara (MS), esercente la cava “Ciresuola C n.81”, e dalla Monte Maggiore s.r.l, .c.f.: 01012300453 con sede legale in via Argine Destro Carrione n. 3 nel comune di Carrara (MS), esercente la cava “Ciresuola A n.75”, di seguito denominate “concessionari”, acquisita agli atti di questo Settore con n.225759 il 16/04/2024, alla quale sono stati allegati i seguenti elaborati a firma del tecnico iscritto all'Ordine degli ingegneri della Provincia di Massa Carrara al n. 839:

-relazione tecnica

-tav.1 corografia dell'area

- tav.2 planimetria catastale
- tav.3 planimetria dello stato attuale
- tav. 4 planimetrie di progetto
- tav. 5 planimetrie di sovrapposto
- tav.6 sezioni;

RISCONTRATO che in data 12/04/2024, mediante bonifico, sono stati versati € 100,00 di oneri istruttori e € 16,00 di imposta di bollo per l'istanza, mediante marca da bollo che ha l'id 01220003256482 e la data del 12/04/2024 e € 16,00 di imposta di bollo per il rilascio del presente atto, mediante marca da bollo che ha l'id 01220003256471 e la data del 12/04/2024;

DATO ATTO che il Responsabile del procedimento è stato nominato con ordine di servizio n. 23 del 25/11/2022;

DATO ATTO che alla pratica è stato assegnato il n. pratica 3754, SIDIT n.432/2021, procedimento n.8404/2024;

CONSIDERATO che l'istanza è finalizzata al rilascio della concessione di una porzione di area di 98 mq, appartenente al Demanio Idrico dello Stato, identificata catastalmente al foglio 28 nei pressi del mappale 138, alle coordinate geografiche Gauss Boaga x:1591506,35 y:4883027,78, sul sedime demaniale del fosso della Ciresola, in località Fantiscritti nel Comune di Carrara (MS), da utilizzare come deposito;

DATO ATTO che la concessione della porzione di area demaniale può essere rilasciata con assegnazione diretta in quanto rientra tra quelle previste dall'art. 13 del D.P.G.R. 60/R/2016 e successiva modifica;

VISTO in particolare l'art. 24 comma 6 del D.P.G.R. 60/R/2016, ai sensi del quale la Concessione è rilasciata senza il disciplinare, dando atto che il presente decreto contiene gli elementi essenziali e le clausole che regolano il rapporto giuridico tra la Regione Toscana, in qualità di Amministrazione concedente e i concessionari;

RITENUTO, sulla base dell'esperita istruttoria, di stabilire in 9 anni la durata della concessione, che potrà essere rinnovata nei soli casi previsti dal Regolamento e con le modalità nel medesimo stabilite, esclusivamente a seguito di istanza da presentare almeno 30 giorni prima della scadenza del termine di concessione;

STABILITO che il canone che i concessionari dovranno corrispondere alla Regione Toscana per l'occupazione della porzione di area suddetta è di € 382,20, importo determinato sulla base dell'allegato A alla D.G.R.T 1555/2022 che verrà aggiornato ogni dodici mesi mediante applicazione degli indici ISTAT relativi alla variazione del costo della vita;

RICHIAMATO l'articolo 1 della L.R. 30/12/1971 n. 2, che istituisce l'imposta regionale sulle concessioni statali per l'occupazione e l'uso dei beni del demanio e del patrimonio indisponibile dello Stato, situati nell'ambito territoriale della Regione commisurandola al 50% del canone di concessione;

RISCONTRATO che la società referente Società per Azioni Guglielmo Vennai, in data 26.08.2024 ha corrisposto alla Regione Toscana, mediante bonifico, € 382,20 di canone per l'anno 2024, € 191,10 di imposta regionale per l'anno 2024 ed € 382,20 di cauzione;

DATO ATTO che la cauzione è versata al fine di garantire l'amministrazione concedente in ordine al regolare pagamento del canone e al rimborso delle spese eventualmente anticipate e verrà restituita successivamente alla scadenza della concessione e previa verifica dell'adempimento da

parte dei concessionari del pagamento del canone e degli oneri di cui agli articoli 22, 23 del D.P.G.R. 60/R/2016;

DATO ATTO che la concessione che è condizionata al rispetto delle prescrizioni di seguito riportate e delle disposizioni disciplinate dalla normativa nazionale e regionale di riferimento:

i concessionari sono obbligati a:

- assumere la custodia della porzione di area demaniale in concessione, mantenendola in buono stato, preservandola dal pericolo di distruzione o danneggiamento, salvaguardandola da intrusioni e manomissioni da parte di soggetti non autorizzati, a propria cura e spese;
- consentire l'accesso al personale di vigilanza incaricato dal Settore competente;
- sollevare la Regione Toscana da ogni onere e responsabilità per qualsiasi danno derivante alle persone ed alla proprietà pubblica e privata a seguito di inadeguata manutenzione o di inadeguata custodia della porzione di area, assumendosi gli oneri del risarcimento;
- rispettare le leggi ed i regolamenti ed ordinamenti di polizia urbana e di pubblica sicurezza, nonché la normativa in materia di polizia delle acque, tenendo indenne la Regione da ogni conseguenza determinata dalla inosservanza di essi;
- non mutare la destinazione della porzione di area;
- assumere gli oneri di qualsiasi natura gravanti sul bene, ivi compresi gli oneri tributari;
- non cedere né sub concedere, neppure parzialmente, la porzione di area oggetto di concessione;
- assume gli oneri di manutenzione ordinaria e straordinaria della porzione di area demaniale interessata;

STABILITO che alla scadenza della concessione, per decorrenza del termine, per rinuncia, revoca o decadenza, i concessionari sono obbligati a ripristinare, a proprie spese, la porzione dell'area e i luoghi occupati; qualora i concessionari non provvedano, il Settore competente provvederà all'esecuzione d'ufficio, ai sensi del regio decreto 14 aprile 1910, n. 639 con diritto di rivalsa sui concessionari inadempienti;

RILEVATO che l'inosservanza delle condizioni e prescrizioni cui è vincolato il presente provvedimento comporterà denuncia all'Autorità Giudiziaria competente;

Tutto ciò premesso e considerato,

DECRETA

- di rilasciare alla Società per Azioni Guglielmo Vennai c.f.00053150454, con sede legale in viale XX Settembre 175 nella frazione di Avenza nel comune di Carrara (MS) e alla Monte Maggiore s.r.l. .c.f.: 01012300453 con sede legale in via Argine Destro Carrione n. 3 nel comune di Carrara (MS), in persona dei rispettivi legali rappresentanti, la concessione di una porzione di area di 98 mq, appartenente al Demanio Idrico dello Stato, identificata catastalmente al foglio 28 nei pressi del mappale 138, alle coordinate geografiche Gauss Boaga x:1591506,35 y:4883027,78, sul sedime demaniale del fosso della Ciresola, in località Fantiscritti nel Comune di Carrara (MS), da utilizzare come deposito;
- che la concessione, della suddetta porzione di area demaniale, avrà la durata di 9 anni, a decorrere dalla data del presente decreto;

- che i concessionari dovranno corrispondere annualmente alla Regione Toscana € 382,20, importo determinato sulla base dell'allegato A alla D.G.R.T 1555/2022 che verrà aggiornato ogni dodici mesi mediante applicazione degli indici ISTAT relativi alla variazione del costo della vita;
- che la concessione è condizionata al rispetto delle prescrizioni in narrativa riportate e delle disposizioni disciplinate dalla normativa nazionale e regionale di riferimento;
- che la concessione, di cui al presente atto, è rilasciata in relazione alle proprie competenze di gestione delle aree di Demanio Idrico, ai sensi della L.R. n. 80/2015 e del D.P.G.R. n. 60/R/2016 e pertanto fa salvi e impregiudicati i diritti di terzi; i destinatari sono tenuti a munirsi di tutti gli ulteriori titoli abilitativi e atti di assenso previsti dalle leggi vigenti;
- di notificare, tramite pec, il presente atto alle società e al tecnico incaricato dalle stesse;
- che, avverso il presente provvedimento, è ammesso ricorso nei confronti dell'autorità giudiziaria competente, nei termini di legge.

IL DIRIGENTE

**REGIONE TOSCANA**

DIREZIONE DIFESA DEL SUOLO E PROTEZIONE CIVILE

SETTORE GENIO CIVILE VALDARNO INFERIORE

Responsabile di settore Enzo DI CARLO

Incarico: Ordine di Servizio artt. 4bis, 7 e 9 L.R. 1/2009 n. 691 del 13-09-2024

Decreto soggetto a verifica di cui all'art. 7 del disciplinare di controllo ai sensi della DGR n. 521/2024

Numero adozione: 22109 - Data adozione: 02/10/2024

Oggetto: R.D. n. 523/1904, L.R.T. n. 80/2015 e D.P.G.R.T. n. 60/R/2016. Pratica SIDIT n. 3276/2023. Concessione di area demaniale con contestuale rilascio di autorizzazione idraulica per la realizzazione di un nuovo attraversamento sotterraneo del corso d'acqua Fosso Diavolo - TC 13403 per costruzione ed esercizio di nuovo elettrodotto in cavo sotterraneo BT a 230-400 V, in loc. Via di Bandita, nel comune di Campiglia Marittima (LI) (PRATICA e-dis. N° 2570052).
Richiedente: E-Distribuzione S.P.A. con socio unico.

Il presente atto è pubblicato sul BURT ai sensi degli articoli 4, 5 e 5 bis della l.r. 23/2007 e sulla banca dati degli atti amministrativi della Giunta regionale ai sensi dell'art.18 della l.r. 23/2007.

Data certificazione e pubblicazione in banca dati ai sensi L.R. 23/2007 e ss.mm.: 03/10/2024

Documento informatico firmato digitalmente ai sensi del testo unico D.P.R. 28 dicembre 2000, n. 445, del D.Lgs. 7 marzo 2005, n. 82 e norme collegate, il quale sostituisce il testo cartaceo e la firma autografa.

Numero interno di proposta: 2024AD024372

IL DIRIGENTE

VISTI gli artt. 93,95, 97 e 98 del R.D. 523/1904 “Testo unico delle disposizioni di legge intorno alle opere idrauliche delle diverse categorie” e s.m.i.;

VISTA la L. n. 37/94 “Norme per la tutela ambientale delle aree demaniali, dei fiumi, torrenti, laghi e altre acque pubbliche”;

VISTO il D.Lgs n. 112 del 31/03/1998 “Conferimento di funzioni e compiti amministrativi dello Stato alle regioni ed agli enti locali”, in attuazione del capo I della legge 15 marzo 1997, n. 59;

VISTA la L.R.T. n. 41/2018 del 24/07/2018 “Disposizioni in materia di rischio di alluvioni e di tutela dei corsi d’acqua in attuazione del Decreto legislativo 23 febbraio 2010 n. 49 (Attuazione della Direttiva 2007/60/CE relativa alla valutazione ed alla gestione dei rischi di alluvioni). Modifiche alla l.r. 80/2015 e alla l.r. 65/2014”;

VISTA la L.R.T. n. 22/2015 “Riordino delle funzioni provinciali e attuazione della legge 7 aprile 2014 n. 56” che dispone in ordine al trasferimento alla Regione Toscana della gestione del demanio idrico e dell’introito dei relativi proventi;

VISTA la L.R.T. n. 80/2015 “Norme in materia di difesa del suolo, tutela delle risorse idriche e tutela della costa e degli abitati costieri”, ed in particolare l’art. 2 lett. i) e n);

VISTA la L.R.T. n. 79/2012 “Nuova disciplina in materia di consorzi di bonifica. Modifiche alla l.r. 69/2008 e alla l.r. n. 91/1998. Abrogazione della l.r. 34/1994”;

VISTI il reticolo idrografico ed il reticolo di gestione di cui alla L.R.79/2012, nel loro ultimo aggiornamento vigente;

VISTA la D.G.R.T n. 1315 del 28/10/2019 “Direttive regionali per la manutenzione dei corsi d’acqua e per la protezione e conservazione dell’ ecosistema toscano. Art. 24 bis l.r. 80/2015 - art.22 comma 2 lettera b) l.r. 79/2012. sostituzione d.g.r. 293/2015”;

VISTO il Decreto Dirigenziale n. 463 del 12/02/2016 con cui sono stati approvati gli schemi di decreto per l’esercizio delle funzioni in materia di difesa del suolo e della tutela della costa;

VISTO il D.P.G.R. n. 60/R del 12/08/2016 avente ad oggetto “Regolamento in attuazione dell’art. 5 della L.R. 28 dicembre 2015 n. 80 (Norme in materia di difesa del suolo, tutela delle risorse idrica e tutela della costa e degli abitati costieri) e ss.mm.ii. recante disciplina del rilascio delle concessioni per l’utilizzo del demanio idrico e criteri per la determinazione dei canoni”, d’ora in poi denominato “Regolamento”;

VISTA la D.G.R.T. 1414 del 17/12/2018 “Disposizioni in materia di concessioni per l’occupazione del demanio idrico- Modifiche alla d.g.r.t. 888/2017”;

VISTA la L.R.T. n. 57 del 13 ottobre 2017 “Disposizioni in materia di canoni per l’uso del demanio idrico e per l’utilizzazione delle acque. Modifiche alla L.R.T. n. 77/2016”;

VISTA la D.G.R.T. n. 1555 del 27/12/2022 “Aggiornamento dei canoni per l’uso del demanio idrico ai sensi della l.r. n. 80/2015 e del d.p.g.r. n. 60/R/2016” ed il relativo allegato A, che stabilisce i canoni di concessione da applicare alle aree del demanio idrico a partire dall’annualità 2023, in sostituzione dell’allegato A della D.G.R.T. n. 888/2017, confermando per quanto non diversamente disposto il contenuto delle delibere n. 1414 del 17/12/2018 e n. 229 del 24 febbraio 2020;

VISTO il D.P.G.R.T. n. 42/R del 25/07/2018 “Regolamento per lo svolgimento delle attività di polizia idraulica, polizia delle acque e servizio di piena, in attuazione dell’articolo 5 della L.R. 28 dicembre 2015 n. 80 (Norme in materia di difesa del suolo, tutela della risorsa idrica e tutela della costa e degli abitati costieri)”;

VISTA la Legge 241/1990 e ss.mm.ii. “Nuove norme in materia di procedimento amministrativo e

di diritto di accesso ai documenti amministrativi”;

CONSIDERATO che è stata presentata da e-distribuzione S.P.A. con socio unico, C.F./P. I. 05779711000, con sede legale in Via Ombrone n. 2, nel comune di Roma (RM), una richiesta di concessione di area demaniale con contestuale rilascio di autorizzazione idraulica, ai sensi del R.D. n. 523/1904 e della L.R.T. n. 80/2015, per la realizzazione di un nuovo attraversamento sotterraneo del corso d'acqua Fosso Diavolo - TC 13403 per costruzione ed esercizio di nuovo elettrodotto in cavo sotterraneo BT a 230-400 V, in loc. Via di Bandita, nel comune di Campiglia Marittima (LI), pervenuta il 08/09/2022 n.s. prot. n. 0341852. (PRATICA e-distribuzione n° 2570052) per la quale è stato avviato il relativo procedimento;

PRESO ATTO che il Responsabile del Procedimento è il Titolare di posizione di Elevata Qualificazione “Gestione attività e procedure tecnico autorizzative per la difesa del suolo Valdarno Inferiore”;

DATO ATTO che è competente ad emanare il provvedimento finale di questo procedimento il Dirigente del Genio Civile Valdarno Inferiore;

PRESO ATTO che l'autorizzazione richiesta per la realizzazione ed utilizzo di un attraversamento aereo di linea di bassa tensione, comporta occupazione di aree del Demanio idrico dello Stato per le quali è necessaria, così come previsto dall'art. 6 del Regolamento, il rilascio di un unico decreto di concessione;

PRESO ATTO che la concessione oggetto del presente Decreto è rilasciata senza procedura di assegnazione in concorrenza perché rientrante nella fattispecie descritta all'art. 13, comma 1 al punto c del Regolamento;

CONSIDERATO che, in virtù di quanto previsto dall'art. 24 comma 6 del Regolamento, il Settore competente ha valutato di poter procedere al rilascio della presente concessione demaniale senza il disciplinare di concessione dando atto che il presente decreto contiene gli elementi essenziali e le clausole che regolano il rapporto giuridico tra la Regione Toscana, in qualità di Amministrazione concedente (di seguito denominata “Concedente”) ed il Concessionario;

DATO ATTO che la richiesta presenta i requisiti per il rilascio della concessione, rispettando le prescrizioni di seguito riportate e le disposizioni disciplinate dal Capo VII del R.D 523/1904 e dalla normativa nazionale e regionale di riferimento;

RILEVATO che, valutata la documentazione tecnica presentata, ai fini della presente concessione e della autorizzazione idraulica, rilevano i seguenti elaborati pervenuti con P.E.C. pervenuta il 08/09/2022 n.s. prot. n. 0341852

- relazione tecnico-descrittiva;
- corografia (1:25.000);
- localizzazione planimetrica dell'elettrodotto su CTR (scala 1:10.000 e 1: 4.000);
- localizzazione planimetrica dell'elettrodotto su catastale (scala 1:4.000);
- punti di ripresa fotografica su immagine satellitare (scala 1:4.000);
- sezione fluviale (scala 1:100);
- documentazione fotografica;
- sezione posa interrata;
- schede tecniche dei componenti da porre in opera.

PRESO ATTO che l'intervento oggetto dell'istanza consiste nella realizzazione di un attraversamento sotterraneo del corso d'acqua Fosso Diavolo - TC 13403 per costruzione ed esercizio di nuovo elettrodotto in cavo sotterraneo BT a 230-400 V, nonché posa di nuovi armadi stradali per nuova fornitura, da realizzarsi in Via di Bandita, nel Comune di Campiglia Marittima (LI). (PRATICA e-dis. N°2570052);

PRESO ATTO che l'attraversamento è un cavidotto realizzato tramite T.O.C. (trivellazione orizzontale controllata) con tubazione in P.V.C. del diametro di 125 mm e questo sarà posato in opera ad una profondità di 2,5 m calcolata dal punto più basso del fondo alveo.

CONSIDERATO che, in corso d'istruttoria, è stata ritenuta sufficientemente esaustiva la documentazione prodotta dal tecnico incaricato e pertanto non è stato necessario richiedere documentazione integrativa;

CONSIDERATO che è stata accertata, ai sensi dell'art. 3 del D.P.G.R.T. n. 42/R/2018, la compatibilità idraulica delle opere in progetto;

CONSIDERATO il parere interno favorevole, rilasciato da questo Ufficio in data 23/11/2023 a seguito d'istruttoria tecnica;

CONSIDERATO che:

- il progetto delle opere in argomento presenta i requisiti per essere autorizzato con le prescrizioni riportate nel presente Decreto;
- la realizzazione dei lavori in argomento è disciplinata dal Capo VII del R.D 523/1904 e dalla normativa regionale di riferimento;

DATO ATTO che nella realizzazione delle opere dovranno essere osservate tutte le prescrizioni, generali e tecniche, contenute ed elencate nel presente Decreto Dirigenziale;

PRESCRIZIONI TECNICHE:

1. durante l'esecuzione dei lavori non dovrà essere mai impedito o ostacolato il regolare deflusso delle acque né essere mai ridotta l'efficienza idraulica del tratto di corso d'acqua interessato dai lavori;
2. durante l'esecuzione dei lavori dovranno essere messi in atto tutti gli accorgimenti e le precauzioni necessarie affinché l'interferenza con la dinamica fluviale non determini aggravio di rischio idraulico ed in generale pericolo per l'incolumità delle persone e danni ai beni pubblici e privati;
3. tutte le opere provvisorie occorrenti per l'esecuzione dei lavori dovranno ingombrare il meno possibile l'alveo del corso d'acqua ed in ogni caso dovranno essere rimosse a lavori ultimati e comunque prima del sopraggiungere delle piene;
4. tutti i lavori dovranno essere eseguiti a perfetta regola d'arte secondo le normative, le specifiche e le linee guida esistenti per i materiali da costruzione e le modalità;
5. al termine dei lavori eventuali materiali di risulta, detriti ed opere provvisorie dovranno essere allontanati dal cantiere che interessa le pertinenze fluviali e dovrà essere ripristinato lo stato dei luoghi;
6. dovrà essere sempre garantito l'accesso all'alveo al personale di vigilanza incaricato dalla Concedente e del Consorzio di Bonifica 5 Toscana addetto alla vigilanza e alla manutenzione del corso d'acqua;
7. i lavori che in qualsiasi modo interesseranno l'alveo del corso d'acqua dovranno essere eseguiti in condizioni meteorologiche favorevoli mentre in condizioni di meteo avverse che interessano l'area oggetto di intervento (in particolare con codice allerta arancione o rosso del Centro Funzionale Regionale) dovranno essere interrotti per tutta la durata dell'avviso;
8. i lavori dovranno essere svolti in conformità alle direttive regionali per la manutenzione dei corsi d'acqua e per la protezione e conservazione dell'ecosistema toscano approvate con D.G.R.T. n. 1315 del 28/10/2019;
9. al termine dei lavori dovrà essere ripristinato lo stato dei luoghi interessato dall'eventuale cantiere e da occupazioni temporanee, comprensivo di tutte quelle aree che hanno visto il passaggio dei mezzi, sia lungo le rive degli alvei che sulle viabilità di accesso;
10. ad ultimazione dei lavori, l'alveo, le sponde e le pertinenze idrauliche eventualmente interessati dall'esecuzione degli stessi dovranno essere accuratamente ripristinati a regola d'arte;

11. la riparazione di eventuali danni arrecati a condotte, attrezzature ed ogni altro bene, prodotti nel corso dei lavori autorizzati con il presente atto, saranno a carico del soggetto richiedente in solido con il soggetto esecutore;

12. è vietato il transito dei mezzi pesanti su argini imbibiti;

13. in caso di danneggiamenti, dovuti ad eventi di piena, filtrazioni dall'alveo ovvero cedimenti delle opere idrauliche esistenti, oppure da interventi idraulici urgenti eseguiti dall'Ente competente, il richiedente non avrà niente a pretendere, restando a suo completo carico ogni lavoro di ripristino da eseguirsi;

14. qualora si renda necessario, da parte dei soggetti competenti in materia di difesa del suolo, effettuare interventi di varia natura riguardanti il corpo idrico in argomento, che possano in qualunque modo interessare le opere eseguite oggetto della presente concessione, la società richiedente apporrà, a propria cura e spese, tutte le modifiche ritenute necessarie dall'Autorità idraulica, incluso lo spostamento della condotta ed il ripristino dello stato dei luoghi;

PRESCRIZIONI GENERALI:

a) in merito agli atti di Autorizzazione Idraulica:

- le autorizzazioni di cui al presente atto riguardano esclusivamente l'esecuzione delle opere indicate in premessa, per cui ogni variazione od ogni ulteriore opera o attività non indicata negli elaborati progettuali inoltrati, od altro comunque non previsto, dovrà essere sottoposto ad ulteriore esame di questo Settore per la nuova eventuale autorizzazione prima della loro esecuzione;

- le autorizzazioni non possono avere una durata superiore a tre anni dalla data del presente atto, possono essere rinnovate, anche distintamente, una sola volta, per un ulteriore periodo di anni tre, con domanda da presentarsi almeno trenta giorni prima della loro scadenza;

- la Struttura Regionale valuta i presupposti per i rinnovi delle singole autorizzazioni e adegua le prescrizioni idrauliche in relazione alle eventuali modificazioni dell'assetto idrogeologico del territorio di riferimento, alla tutela idraulica, ambientale e nel rispetto ed in coerenza con le vigenti normative di settore. Con il provvedimento di rinnovo sono ridefinite le condizioni e prescrizioni, nonché le garanzie finanziarie.

- per sopravvenuti motivi di pubblico interesse, sulla base di nuovi presupposti o di una nuova valutazione delle originarie circostanze di fatto, la Struttura Regionale può, con decreto motivato, revocare, sospendere o modificare anche parzialmente in qualunque momento gli atti autorizzatori, oggetto del presente provvedimento, per ragioni di pubblica utilità o pubblico interesse;

- ferme restando le sanzioni penali previste dalla normativa statale di riferimento, le singole autorizzazioni decadono, con provvedimento motivato, nei seguenti casi:

a) Violazione delle disposizioni e prescrizioni contenute in norme legislative, regolamentari o nel decreto di autorizzazione;

b) Esecuzione dei lavori in difformità del progetto autorizzato;

- le opere saranno eseguite a totale cura e spese del richiedente;

b) in merito agli interventi manutentivi ordinari e straordinari finalizzati al corretto esercizio del bene concesso:

- con il presente Decreto s'intendono autorizzati, per tutta la durata della concessione, tutti gli interventi manutentivi, ordinari e straordinari, che si rendano necessari al corretto esercizio del bene concesso, nel rispetto comunque delle normative vigenti al momento;

- il Concessionario dovrà comunicare preventivamente a questa Amministrazione la data d'inizio dei predetti lavori manutentivi e dovrà altresì presentare, a corredo di tale comunicazione, documentazione tecnica esplicativa;

c) in merito al Decreto finale di Concessione:

- il Concessionario dovrà comunicare a questa Amministrazione la data di inizio lavori con un anticipo di almeno 15 giorni e quella di fine lavori entro 60 giorni, trasmettendo copia della dichiarazione di rispondenza delle opere stesse a quanto oggetto di autorizzazione e dell'avvenuto recepimento delle prescrizioni contenute nel presente Decreto;

- il Concessionario dovrà rispettare in ogni sua parte quanto qui sotto elencato;

ONERI E OBBLIGHI DEL CONCESSIONARIO:

Il Concessionario, ai fini dell'uso previsto, dell'esecuzione delle opere e dell'esercizio delle attività, è tenuto a munirsi di tutti i titoli abilitativi, autorizzativi e degli atti di assenso comunque denominati previsti dalle leggi vigenti;

Il Concessionario si obbliga a:

- assumere, a propria cura e spese, la custodia delle aree demaniali in concessione e delle opere realizzate, mantenendole in buono stato, preservandole dal pericolo di distruzione o danneggiamento, salvaguardandole da intrusioni e manomissioni da parte di soggetti non autorizzati;

- consentire, a proprie spese, l'accesso al personale di vigilanza incaricato dalla Concedente, che potrà in ogni momento effettuare verifiche per accertare lo stato di manutenzione dell'area e impartire l'ordine di effettuare gli interventi eventualmente necessari, ad insindacabile giudizio della Concedente, per garantire il buon regime delle acque;

- sollevare fin d'ora la Concedente da ogni onere e responsabilità per qualsiasi danno derivante alle persone ed alla proprietà pubblica e privata a seguito di inadeguata manutenzione o di inadeguata custodia del bene demaniale in concessione, assumendosi gli oneri del risarcimento;

- rispettare le leggi, i regolamenti ed ordinamenti di polizia urbana e di pubblica sicurezza, nonché la normativa in materia di polizia delle acque contenuta nel R.D. n. 523/1904, nel R.D. n. 1775/1933, tenendo fin d'ora indenne la Regione da ogni conseguenza determinata dalla inosservanza di essi;

- non mutare la destinazione del bene in concessione, né apportarvi aggiunte, innovazioni o altro senza la preventiva autorizzazione dell'Amministrazione Concedente, prendendo atto che tutte le opere addizionali e di miglioria autorizzate resteranno acquisite al Demanio senza che il Concessionario possa avere diritto a rimborsi o indennizzi. Qualora il Concessionario esegua le predette opere senza autorizzazione sarà tenuto alla rimessa in pristino, a propria cura e spese, salvo che la Concedente non ritenga di mantenerle senza alcun onere a proprio carico; sarà tenuto inoltre al risarcimento degli eventuali danni;

- non cedere né sub-concedere, neppure parzialmente, l'area e/o bene oggetto di concessione;

- provvedere, a proprie spese, alle operazioni di manutenzione ordinaria e straordinaria dei beni e delle aree interessate nonché delle opere e degli impianti ivi presenti;

DURATA-RINNOVO-SUBINGRESSO:

- la presente concessione ha una durata di anni 19 anni (diciannove) decorrenti dalla data del presente Decreto e sarà rinnovabile, nei soli casi previsti dal Regolamento con le modalità dal medesimo stabilite, a seguito di espressa istanza da presentarsi all'Amministrazione Concedente almeno 30 giorni prima della scadenza della concessione, ai sensi e con le modalità di cui all'articolo 14 del Regolamento;

- con il provvedimento di rinnovo della concessione sono ridefinite le condizioni e prescrizioni mediante il rilascio di un nuovo Decreto dirigenziale;
- fino al rilascio della nuova concessione e solo qualora abbia presentato domanda di rinnovo nei termini il richiedente può continuare ad utilizzare l'area con le medesime modalità e condizioni della concessione in scadenza, previo pagamento di un corrispettivo commisurato al canone, salvo conguaglio al rilascio della concessione;
- il settore competente attesta la scadenza della concessione con provvedimento espresso nel rispetto dell'art. 38, c. 1 bis del Regolamento;
- la richiesta di subentro è presentata congiuntamente dal concessionario e dall'interessato al subentro entro centottanta giorni dall'evento che ne è causa; resta fermo che gli obblighi del Concessionario perdureranno fino a che non verrà emesso il provvedimento finale di conclusione del relativo procedimento di subentro;

REVOCA:

- l'Amministrazione Concedente può, con provvedimento motivato, revocare, sospendere o modificare, anche parzialmente, in qualsiasi momento la concessione, qualora intervengano ragioni di disciplina idraulica del corso d'acqua interessato o per sopravvenute o mutate esigenze di pubblica utilità o di interesse pubblico, stabilendo l'eventuale indennizzo o i criteri per il suo riconoscimento; sono fatte salve le previsioni di legge per i miglioramenti ambientali costituiti;
- con la revoca parziale della concessione si concede al concessionario la possibilità di continuare il rapporto, con un'adeguata riduzione del canone, proporzionale agli effetti del mancato godimento della porzione di demanio idrico revocato;
- la revoca della concessione è notificata al concessionario con espresso atto con il quale gli è contestualmente assegnato un congruo termine per l'esecuzione dei lavori di rimozione dell'occupazione e per la rimessa in pristino dell'area e degli spazi occupati.
- il provvedimento di revoca interviene anche quando una domanda di concessione risulti incompatibile con una concessione, precedentemente rilasciata, per un'utilizzazione di minore rilevanza sotto il profilo del pubblico interesse;

DECADENZA:

- l'inadempimento da parte del Concessionario degli obblighi previsti dall'articolo 38 del Regolamento e dal presente decreto costituisce causa di revoca o decadenza, che si verifica in particolare nei casi di:
 - a) violazione delle disposizioni e prescrizioni contenute in disposizioni legislative, regolamentari o nel presente decreto di concessione;
 - b) mancato pagamento, totale o parziale, di due annualità del canone;
 - c) esecuzione dei lavori in difformità dal progetto autorizzato;
 - d) non uso protratto per due anni delle aree e delle relative pertinenze;
 - e) violazione del divieto di cessione o sub-concessione a terzi compresi gli enti pubblici;
 - f) ragioni di disciplina idraulica del corso d'acqua interessato o ragioni di pubblica utilità o di pubblico interesse;
- prima di dichiarare la decadenza con apposito decreto, la concedente assegnerà al Concessionario un termine, non inferiore a 30 giorni, entro il quale egli potrà presentare le proprie deduzioni;

- al Concessionario dichiarato decaduto non spetterà alcun rimborso sia per gli interventi/ opere eseguite, sia per le spese sostenute sia per il canone già pagato per l'anno di riferimento;
- fatte salve le eventuali sanzioni di cui all'art. 9 della L.R.T. n. 80/2015, il Concessionario decaduto è obbligato al rilascio dell'immobile e al rilascio delle aree ed al ripristino dei luoghi;

CESSAZIONE:

- alla cessazione della concessione, per decorrenza del termine di durata sopra indicato, revoca, rinuncia, decadenza, la concessione si risolve automaticamente col conseguente obbligo del concessionario di ripristino dell'area e degli spazi occupati entro i termini assegnati;
- qualora il Concessionario non ottemperi a quanto sopra, si farà luogo all'esecuzione d'ufficio in danno del Concessionario, salvo che su istanza di questi l'Amministrazione concedente non ritenga di esonerarlo; nel qual caso il Concessionario non avrà diritto a compensi od indennizzi di sorta, fatta salva la facoltà della concedente di acquisire le opere al demanio, senza oneri per l'Amministrazione;

SANZIONI:

- ai sensi dell'articolo 9, comma 1 della L.R.T. n. 80/2015, così come modificata dall'articolo 27, comma 1 della L.R. 70/2018, ove non diversamente sanzionate, le violazioni agli obblighi ed alle prescrizioni stabilite dal presente decreto di concessione comportano l'applicazione della sanzione amministrativa da euro 300,00 a euro 3.000,00;
- ai sensi dell'articolo 9, comma 2 della L.R.T. n. 80/2015, così come modificata dall'articolo 27, comma 2 della L.R.T. n. 70/2018, fermo restando quanto previsto dagli articoli 27 e 35 del decreto del Presidente della Repubblica 6 giugno 2001, n. 380 (Testo unico delle disposizioni legislative e regolamentari in materia edilizia), le violazioni che alterano lo stato dei luoghi con pregiudizio del regime idraulico, fatte salve le sanzioni penali, sono punite con sanzione pecuniaria da euro 2.000,00 a euro 20.000,00;

ULTERIORI OBBLIGHI DEL CONCESSIONARIO:

Il Concessionario inoltre:

- rimane il solo ed unico responsabile agli effetti del risarcimento di tutti i danni che fossero arrecati alla proprietà privata, a cose o persone per effetto di quanto autorizzato e comunque tenendo indenne la Regione Toscana da qualsiasi responsabilità, anche giudiziale, per eventuali danni, reclami o molestie che potessero derivare dai lavori in argomento;
- è obbligato, ai sensi dell'art. 2 del R.D. n. 523/1904, ad eseguire a proprie spese e non appena ricevute intimazione, tutte quelle varianti e modifiche, compresa anche l'eventuale demolizione delle opere stesse e la messa in pristino dello stato dei luoghi, che, a giudizio insindacabile dell'Autorità idraulica, si rendessero necessarie per garantire il buon regime idraulico o in seguito all'accertamento di effetti dannosi delle opere stesse o per le variate condizioni del corso d'acqua o per ogni altro pubblico interesse che potesse sopravvenire;
- dovrà provvedere a ripristinare tempestivamente qualsiasi danno o guasto causato alle opere idrauliche ed al corso d'acqua in generale per effetto della presente autorizzazione, in conformità alle prescrizioni che saranno impartite dalla competente Autorità idraulica;
- è tenuto all'osservanza delle disposizioni del R.D. 523/1904 sulle opere idrauliche nonché delle prescrizioni legislative e regolamentari vigenti, quali quelle concernenti la tutela delle acque pubbliche, dell'agricoltura, della fauna ittica, dell'industria, dell'igiene e della pubblica incolumità;

VISTO che con nota n. 0410052 del 22/07/2024 è stato richiesto al soggetto istante di effettuare i seguenti adempimenti propedeutici al rilascio della concessione:

- versamento importo di €112,00 (euro centododici/00) a titolo di acconto canone 2024 dovuto per l'attraversamento oggetto del presente provvedimento;

- versamento importo di € 268,80 (euro duecentosessantotto/80) a titolo di deposito cauzionale, ai sensi dell'art. 22, 1 c. e art. 31 del Regolamento;

CONSIDERATO che con D.G.R.T. n. 1555 del 27/12/2022 e il relativo allegato A sono stati aggiornati gli importi dei canoni concessori per l'occupazione del demanio idrico relativi all'annualità 2023 (con decorrenza dal 01/01/2023);

CONSIDERATO che, nelle more della determinazione del canone per l'anno 2024 con apposita D.G.R.T., e in assenza di diversa decisione da parte dell'Amministrazione Regionale, il suo importo, da considerarsi quale acconto, è stato parametrato a quello dovuto per l'anno 2023, in base a quanto previsto dalla D.G.R.T. n. 1555 del 27/12/2022 Allegato A punto punto 11 "Attraversamenti sotterranei o utilizzando manufatti esistenti", considerata altresì la riduzione nella misura del 20% spettante, ex articolo 29, 5° comma del Regolamento ed ammonta ad euro 268,80 (euro duecentosessantotto/80);

PRESO ATTO che la concessione è rilasciata in corso d'anno ai sensi dell'articolo 28, 5° del Regolamento, e che pertanto il canone annuale è dovuto in ragione di ratei mensili pari a 1/12 per ciascun mese di validità del Provvedimento di Concessione (nello specifico: da agosto a dicembre dell'anno in corso, 2024), pari all'importo di €112,00 (euro centododici/00) .

PRESO ATTO che l'eventuale differenza tra quanto corrisposto a titolo di acconto e quanto effettivamente dovuto come canone 2024 sarà compensata o corrisposta nei tempi e nei modi indicati con apposita Deliberazione da parte della Giunta Regionale;

CONSIDERATO che per quanto concerne il deposito cauzionale questo Settore, a seguito d'istruttoria, ha ritenuto di richiedere un importo, nel minimo esigibile, corrispondente ad una annualità del canone ai sensi della D.G.R.T n. 1414 del 17/12/2018, punto 1;

CONSIDERATO che sono conservate agli atti le attestazioni dei versamenti effettuati (acconto annualità canone 2024 e deposito cauzionale) negli importi così come sopra indicati;

CONSIDERATO che il Concessionario s'impegna, così come previsto dall'art. 28 del Regolamento a corrispondere per tutta la durata della concessione sia il canone che l'Imposta Regionale sulle Concessioni Statali dei beni del demanio e del patrimonio indisponibile dello Stato, istituita dalla L.R.T. n. 2/1971;

CONSIDERATO che, ai sensi dell'articolo 1 della legge regionale 27 novembre 2020, n. 93, è previsto che, a decorrere dal 2021, all'imposta sulle concessioni statali per l'occupazione e l'uso dei beni del demanio e del patrimonio indisponibile dello Stato, di cui al punto sopra, si applica l'aliquota di cui all'articolo 1, comma 2, lettera a), della L.R.T. n. 2/1971, pari al 50% dell'importo del canone di concessione;

PRESO ATTO che il versamento di tale imposta non è più necessariamente contestuale al pagamento del primo canone concessorio, ma deve avvenire, ai sensi dell'art 2 della L.R.T. n. 2/1971 e ss.mm.ii., entro il 31 dicembre dell'anno in cui deve essere versato il canone di concessione;

PRESO ATTO che il soggetto concessionario ha provveduto a corrispondere, in data 30/08/2024, a titolo di imposta sulle concessioni demaniali per l'anno 2024, l'importo di € 1,27 (euro 1/27)

CONSIDERATO che eventuali successive modifiche e/o decisioni in merito agli adempimenti relativi a tale imposta, come un'eventuale conguaglio, saranno prontamente comunicate dall'Amministrazione Regionale, rimanendo comunque ferma la validità dell'impegno assunta dal Concessionario in merito a tale versamento per tutta la durata della concessione;

DATO ATTO che, in data 03/10/2022, il richiedente ha assolto in modo virtuale l'obbligo di pagamento dell'imposta di bollo di € 16,00 (euro sedici/00), per il rilascio del presente provvedimento a favore dell'Agenzia delle Entrate come soggetto a ciò autorizzato ai sensi dell'art. 15 del D.P.R. n. 642/1972 e ss.mm.ii., come da documentazione acquisita agli atti;

CONSIDERATO che l'ammontare dell'imposta proporzionale, dovuta per l'intera durata della concessione, risulta inferiore alla misura fissa di euro 200,00, ai sensi dell'art. 2, parte II della Tariffa del DPR 131/1986 e che pertanto il presente decreto non è soggetto ad obbligo di registrazione fiscale. Resta ferma comunque la possibilità da parte del Concessionario, in caso d'uso, ai sensi del suddetto articolo, di provvedere alla sua registrazione;

CONSIDERATO che, per quanto non espressamente previsto dal presente decreto, si applicano le vigenti disposizioni, di legge e di regolamento, statali e regionali, ed in particolare il Codice Civile, la normativa concernente il buon regime delle acque nonché l'igiene e la sicurezza pubblica, l'edilizia e l'urbanistica vigenti nel territorio ove i beni sono ubicati;

RILEVATO che l'inosservanza delle condizioni e prescrizioni cui è vincolato il presente atto, al pari dell'inosservanza delle norme contenute nel Capo VII del R.D. n. 523/1904, comporterà denuncia all'Autorità Giudiziaria ai sensi dell'art. 374 della L. 2248/1865 allegato F,

DECRETA

1. il rilascio alla Società E-Distribuzione S.p.A. con socio unico, C.F./P. I. 05779711000, con sede legale in Via Ombrone n. 2, nel comune di Roma (RM), della Concessione per la realizzazione di un nuovo attraversamento sotterraneo del corso d'acqua Fosso Diavolo - TC 13403 per costruzione ed esercizio di nuovo elettrodotto in cavo sotterraneo BT a 230-400 V, in loc. Via di Bandita, nel comune di Campiglia Marittima (LI). (PRATICA e-distribuzione n° 257005);
2. di autorizzare, ai soli fini idraulici, l'esecuzione delle opere ai sensi e per gli effetti dell'art. 2, comma 1, lettera i) e lettera n) della L.R. 80/2015 e degli artt. 93, 95, 97 e 98 del R.D. 523/1904 così come sopra descritte e rappresentate negli elaborati indicati in premessa e agli atti del Settore;
3. che la realizzazione delle opere sia sottoposta alle prescrizioni tecniche e generali, individuate in premessa;
4. che gli obblighi derivanti dalla presente concessione sono regolati come stabilito nel presente Decreto di Concessione;
5. che la presente concessione avrà la durata di anni 19 (diciannove) a decorrere dalla data del presente Decreto;
6. che la concessione di cui al presente atto è rilasciata ai soli fini di tutela delle opere idrauliche e del buon regime delle acque pubbliche, giusto l'art. 2 del R.D. 523/1904 e pertanto vengono fatti salvi e impregiudicati i diritti di terzi; il destinatario è tenuto a munirsi di tutti gli ulteriori titoli abilitativi e atti di assenso previsti dalle leggi vigenti;

7. di trasmettere per via telematica il presente provvedimento al competente Settore Regionale per gli adempimenti relativi alla riscossione del canone, anche coattiva, in ottemperanza a quanto disposto all'art. 27, c. 1 lett. c) del Regolamento;

8. che il richiedente è a conoscenza che, ferme restando le vigenti disposizioni urbanistiche del Comune interessato, in assenza della presente concessione non possono iniziare i lavori;

Avverso il presente provvedimento è ammesso ricorso nei confronti dell'Autorità Giudiziaria competente nei termini di legge.

IL DIRIGENTE



REGIONE TOSCANA

DIREZIONE DIFESA DEL SUOLO E PROTEZIONE CIVILE

SETTORE GENIO CIVILE VALDARNO SUPERIORE

Responsabile di settore Gennarino COSTABILE

Incarico: DECR. DIRIG. CENTRO DIREZIONALE n. 10159 del 14-05-2024

Decreto soggetto a verifica di cui all'art. 7 del disciplinare di controllo ai sensi della DGR n. 521/2024

Numero adozione: 22111 - Data adozione: 03/10/2024

Oggetto: RD nr. 523/1904 - LR nr. 80/2015. Concessione porzione di area demaniale del corso d'acqua denominato Canale Maestro della Chiana, in loc. Valiano del Comune di Montepulciano per l'esecuzione di attraversamento in subalveo mediante toc. Pratica SiDIT 3004/2024

Il presente atto è pubblicato sul BURT ai sensi degli articoli 4, 5 e 5 bis della l.r. 23/2007 e sulla banca dati degli atti amministrativi della Giunta regionale ai sensi dell'art.18 della l.r. 23/2007.

Data certificazione e pubblicazione in banca dati ai sensi L.R. 23/2007 e ss.mm.: 03/10/2024

Documento informatico firmato digitalmente ai sensi del testo unico D.P.R. 28 dicembre 2000, n. 445, del D.Lgs. 7 marzo 2005, n. 82 e norme collegate, il quale sostituisce il testo cartaceo e la firma autografa.

Numero interno di proposta: 2024AD024699

IL DIRIGENTE

VISTO l'art. 93 del R.D. 523/1904 "Testo unico delle disposizioni di legge intorno alle opere idrauliche delle diverse categorie" e s.m.i.;

VISTA la L. 37/94 "Norme per la tutela ambientale delle aree demaniali dei fiumi, torrenti, laghi e altre acque pubbliche";

VISTA la L.R. 79/2012 "Nuova disciplina in materia di consorzi di bonifica. Modifiche alla l.r. 69/2008 e alla l.r. 91/1998. Abrogazione della l.r. 34/1994";

VISTA la D.C.R.T. n. 25 del 23/04/2024: "Modifiche al reticolo idrografico e di gestione di cui alla legge regionale 27 dicembre 2012, n.79 approvato con deliberazione del Consiglio regionale 11 luglio 2023, n.55";

VISTA la L.R. 80/2015 "Norme in materia di difesa del suolo, tutela delle risorse idriche e tutela della costa e degli abitati costieri", ed in particolare l'art. 2 lett. i);

VISTA la L.R. 41/2018 "Disposizioni in materia di rischio di alluvioni e di tutela dei corsi d'acqua in attuazione del decreto legislativo 23 febbraio 2010, n. 49 (Attuazione della direttiva 2007/60/CE relativa alla valutazione e alla gestione dei rischi di alluvioni). Modifiche alla l.r. 80/2015 e alla l.r. 65/2014";

RICHIAMATO il DPGR 60/R del 12/08/2016 "Regolamento in attuazione dell'articolo 5 della legge regionale 28 dicembre 2015 n. 80 "Norme in materia di difesa del suolo, tutela delle risorse idrica e tutela della costa e degli abitati costieri" recante disciplina del rilascio delle concessioni per l'utilizzo del demanio idrico e criteri per la determinazione dei canoni, come modificato dal DPGR 45/R dell'8/8/2017;

VISTA la Delibera della Giunta Regionale n. 1555 del 27/12/2022 "Aggiornamento dei canoni per l'uso del demanio idrico ai sensi della l.r. n. 80/2015 e del d.p.g.r. n. 60/R/2016";

RICHIAMATO il D.P.G.R. 42/R del 25/07/2018 "Regolamento per lo svolgimento delle attività di polizia idraulica, polizia delle acque, e servizio di piena, in attuazione dell'articolo 5 della legge regionale 28 dicembre 2015, n. 80 (Norme in materia di difesa del suolo, tutela delle risorse idrica e tutela della costa e degli abitati costieri)."

VISTA l'istanza di concessione del demanio idrico di cui alla pratica SiDIT n. 3004/2024, acquisita agli atti di questo Settore con prot. n. 0386855 del 09-07-2024 presentata da CENTRIA Srl, c.f. 02166820510, con sede legale in Comune di Arezzo, Via Igino Cocchi, n. 14 e l'allegata documentazione progettuale costituita dai seguenti elaborati in formato digitale:

- Tavole stato sovrapposto
- Relazione

PRESO ATTO che il progetto prevede:

- lavori nelle pertinenze del corso d'acqua denominato Canale Maestro della Chiana, loc. Valiano in Comune di Montepulciano, presso la particella del Foglio per l'esecuzione dell'opera/attività n. 20017 - attraversamento del canale in subalveo mediante toc, così come descritto e rappresentato negli elaborati di progetto;

DATO ATTO che il Responsabile del procedimento è l'incaricato di elevata qualificazione delle procedure tecnico autorizzative per la difesa del suolo nominato con Ordine di Servizio n. 19 del 14/11/2022;

CONSIDERATO che le opere e attività sopra descritte comportano l'utilizzo di porzione di area del demanio idrico del suddetto corso d'acqua;

DATO ATTO che le suddette opere rientrano in una delle fattispecie di cui all'art. 13 comma 1 del Regolamento 60/R/2016 e s.m.i e pertanto si può procedere ad assegnazione diretta dell'area demaniale senza procedura in concorrenza;

RICORDATO che ai sensi dell'art. 24 comma 6 del Regolamento 60/R, la concessione può essere rilasciata senza il disciplinare;

DATO ATTO che il presente decreto contiene gli elementi essenziali e le clausole che regolano il rapporto giuridico tra questa Amministrazione e il concessionario;

DATO ATTO che la documentazione progettuale che descrive l'esecuzione dei lavori e le caratteristiche più significative delle opere con evidenziate le aree demaniali impegnate e la finalità dell'occupazione, è quella agli atti del procedimento n. 4938/2024;

ACCERTATO che:

- il progetto presenta i requisiti per esser autorizzato con le prescrizioni di seguito riportate in quanto:
 - non altera il buon regime delle acque;

- non interferisce con esigenze di regimazione idraulica, accessibilità e manutenzione del corso d'acqua ed è compatibile con la presenza di opere idrauliche;
 - non interferisce con la stabilità del fondo e delle sponde del corso d'acqua;
 - non vi è aggravio del rischio in altre aree derivante dalla realizzazione dell'intervento;
 - non vi è aggravio del rischio per le persone;
- la realizzazione dei lavori non è in contrasto con la disciplina dal Capo VII del R.D 523/1904 e con la normativa regionale di riferimento;

DATO ATTO che, nella realizzazione e gestione delle opere dovranno essere osservate le prescrizioni tecniche e generali, che vengono di seguito specificate:

PRESCRIZIONI TECNICHE

- durante l'esecuzione dei lavori non dovrà essere mai impedito o ostacolato il regolare deflusso delle acque né essere mai ridotta l'officiosità idraulica del corso d'acqua interessato dai lavori;
- durante l'esecuzione dei lavori dovranno essere messi in atto tutti gli accorgimenti e le precauzioni necessarie affinché l'interferenza con la dinamica fluviale non determini aggravio di rischio idraulico ed in generale pericolo per l'incolumità delle persone e danni ai beni pubblici e privati;
- tutte le opere provvisorie occorrenti per l'esecuzione dei lavori dovranno ingombrare il meno possibile l'alveo del corso d'acqua e dovranno essere comunque rimosse prima del sopraggiungere delle piene;
- tutti i lavori dovranno essere eseguiti a perfetta regola d'arte secondo le normative, le specifiche e le linee guida esistenti per i materiali da costruzione e le modalità realizzative;
- le opere finite dovranno risultare conformi ai disegni esaminati da questo Ufficio;
- al termine dei lavori eventuali materiali di risulta dovranno essere allontanati dal cantiere e ripristinato lo stato dei luoghi;
- dovrà essere sempre garantito l'accesso all'alveo al personale di questo Ufficio e del Consorzio di Bonifica o altri da tali Enti individuati, addetto alla vigilanza e alla manutenzione del corso d'acqua;
- i lavori che in qualsiasi modo interesseranno l'alveo del corso d'acqua dovranno essere eseguiti in condizioni meteorologiche favorevoli;
- i lavori dovranno essere svolti in conformità alle disposizioni per la salvaguardia dell'ittiofauna e dovranno essere adottati tutti gli accorgimenti necessari al fine di evitare intorbidamenti che possano arrecare danno alla fauna ittica;
- al termine dei lavori dovrà essere ripristinato lo stato dei luoghi interessato dal cantiere e da occupazioni temporanee, comprensivo di tutte quelle aree interessate dal passaggio dei mezzi sia lungo le rive degli alvei che sulle viabilità di accesso;
- non è consentito il transito dei mezzi pesanti su argini imbibiti;

PRESCRIZIONI GENERALI:

- l'autorizzazione di cui al presente atto riguarda esclusivamente l'esecuzione delle opere indicate in premessa, per cui ogni variazione od ogni ulteriore opera o attività non indicata negli elaborati progettuali inoltrati, od altro comunque non previsto, dovrà essere sottoposto ad ulteriore esame di questo Settore per la nuova eventuale autorizzazione prima della loro esecuzione
- i lavori dovranno iniziare entro dodici mesi dalla data di rilascio del presente atto pena la perdita di validità dello stesso. Nel caso in cui le opere non fossero ancora iniziate entro tale scadenza, l'autorizzazione deve essere considerata automaticamente decaduta senza ulteriore comunicazione da parte dello scrivente Ufficio;
- l'autorizzazione di cui al presente atto ha validità di anni tre dalla data del presente atto a pena di decadenza senza ulteriori comunicazioni da parte dello scrivente Ufficio salvo richiesta di rinnovo da presentarsi almeno 30 giorni prima della scadenza ;
- le opere saranno eseguite a totale cura e spese del richiedente;
- il richiedente dovrà comunicare allo scrivente Settore la data di inizio e fine lavori con un anticipo di almeno 5 giorni ciò al fine di consentire eventuali accertamenti tesi a verificare la rispondenza tra quanto previsto e quanto realizzato e trasmettere, entro sessanta giorni dal termine dei lavori, copia della dichiarazione di rispondenza delle opere stesse a quanto oggetto di autorizzazione e dell'avvenuto recepimento delle prescrizioni contenute nel presente atto;
- il Richiedente, ai fini dell'esecuzione delle opere, è tenuto a munirsi di tutti i titoli abilitativi, autorizzativi e

degli atti di assenso, comunque denominati, previsti dalle leggi vigenti;

- con il presente Decreto s'intendono autorizzati, per tutta la durata della concessione, tutti gli interventi manutentivi ordinari che si rendessero necessari al corretto esercizio del bene concesso, nel rispetto comunque delle normative vigenti al momento;
- il concessionario dovrà comunicare preventivamente a questa Amministrazione la data d'inizio dei predetti lavori manutentivi e dovrà altresì presentare, a corredo di tale comunicazione, documentazione tecnica esplicativa;

STABILITO che ai sensi dell'art. 22 del DPGR 60/R del 12/08/2016, il Concessionario si obbliga:

- ad assumere la custodia dell'area demaniale in concessione, oltreché delle opere realizzate, mantenendole in buono stato, preservandole dal pericolo di distruzione o danneggiamento, salvaguardandole da intrusioni e manomissioni da parte di soggetti non autorizzati;
- a porre in essere tutte le misure necessarie a garantire la stabilità nel tempo dei manufatti, anche in dipendenza del mutevole regime del corso d'acqua, previo ottenimento dell'autorizzazione dell'Amministrazione Concedente, dichiarando fin d'ora di non aver nulla a pretendere per qualsiasi danno eventualmente occorso alle opere oggetto di concessione ed agli utilizzatori, per effetto delle piene e dei fenomeni di dinamica fluviale;
- a consentire l'accesso al personale di vigilanza incaricato dalla Concedente, che potrà in ogni momento effettuare verifiche per accertare lo stato di manutenzione dell'area e impartire l'ordine di effettuare gli interventi eventualmente necessari, ad insindacabile giudizio della Concedente, per garantire il buon regime delle acque;
- a sollevare fin d'ora la Concedente da ogni onere e responsabilità per qualsiasi danno derivante alle persone ed alla proprietà pubblica e privata a seguito di inadeguata manutenzione o di inadeguata custodia del bene demaniale in concessione, assumendosi gli oneri del risarcimento
- a rispettare le leggi ed i regolamenti ed ordinamenti di polizia urbana e di pubblica sicurezza, nonché la normativa in materia di polizia delle acque contenuta nel R.D. 523/1904 e nel R.D. 1775/1933, tenendo fin d'ora indenne la Concedente da ogni conseguenza determinata dalla inosservanza di essi;
- a non mutare la destinazione del bene in concessione, né apportarvi aggiunte, innovazioni o altro senza la preventiva autorizzazione della Concedente, prendendo atto che tutte le opere addizionali e di miglioria autorizzate resteranno acquisite al demanio senza che il Concessionario possa avere diritto a rimborsi o indennizzi e che qualora il Concessionario esegua le predette opere senza autorizzazione sarà tenuto alla rimessa in pristino, a propria cura e spese, salvo che la Concedente non ritenga di mantenerle senza alcun onere a proprio carico; sarà tenuto inoltre al risarcimento degli eventuali danni;
- a non cedere né sub concedere, anche parzialmente, il bene oggetto di concessione;
- a tenere indenne la Concedente dalle spese necessarie per le opere di sistemazione delle aree pubbliche specificamente coinvolte dagli interventi di installazione e manutenzione e di ripristinare a regola d'arte le aree medesime nei tempi stabiliti;
- a consentire, in ogni momento l'accesso e/o il transito, per le opportune operazioni di vigilanza, al personale del Genio Civile ed ai mezzi addetti al servizio di piena e di polizia idraulica;
- a ripristinare, a proprie spese i luoghi alla scadenza della concessione per decorrenza del termine di durata sotto indicato e in caso di revoca o rinuncia, fatta salva la facoltà della Concedente di acquisire le opere al demanio, senza oneri per l'Amministrazione;

Il Concessionario inoltre:

- rimane il solo ed unico responsabile agli effetti del risarcimento di tutti i danni che fossero arrecati alla proprietà privata, a cose o persone per effetto di quanto autorizzato e comunque tenendo indenne la Regione Toscana da qualsiasi responsabilità, anche giudiziale, per eventuali danni, reclami o molestie che potessero derivare dai lavori in oggetto;
- è obbligato, ai sensi dell'art. 2 del R.D. n.523/1904 ad eseguire a proprie spese e non appena ricevutane intimazione, tutte quelle varianti e modifiche, compresa anche l'eventuale demolizione delle opere stesse e la messa in pristino dello stato dei luoghi, che, a giudizio insindacabile dell'Autorità idraulica, si rendessero necessarie per garantire il buon regime idraulico o in seguito all'accertamento di effetti dannosi delle opere stesse o per le variate condizioni del corso d'acqua o per ogni altro pubblico interesse che potesse sopravvenire
- dovrà provvedere inoltre a ripristinare tempestivamente qualsiasi danno o guasto causato alle opere idrauliche ed al corso d'acqua in generale per effetto della presente autorizzazione, in conformità alle prescrizioni che saranno impartite dalla competente autorità idraulica;
- è tenuto alla osservanza delle disposizioni del R.D. 25/07/1904 n. 523 sulle opere idrauliche, nonché delle

prescrizioni legislative e regolamentari vigenti, quali quelle concernenti la tutela delle acque pubbliche, dell'agricoltura, della fauna ittica, dell'industria, dell'igiene e della pubblica incolumità;

DATO ATTO che l'inadempimento da parte del Concessionario degli obblighi previsti dal presente Decreto di concessione, costituisce causa di decadenza, che si verifica anche nei casi di.

- a) violazione delle disposizioni e prescrizioni contenute in disposizioni legislative, regolamentari;
- b) violazione del divieto di cessione della concessione e di sub-concessione anche parziale dell'immobile;
- c) esecuzione dei lavori in difformità del progetto autorizzato. Prima di dichiarare la decadenza con apposito decreto, la Concedente comunicherà un termine non inferiore a 30 giorni entro il quale il Concessionario potrà presentare le proprie deduzioni;

RICORDATO che:

- al Concessionario dichiarato decaduto non spetterà alcun rimborso per le opere realizzate e per le spese sostenute;
- fatte salve le eventuali sanzioni di cui all'art. 9 della L.R. 80/2015, il Concessionario decaduto è soggetto all'obbligo di rilascio dell'immobile e al ripristino dei luoghi;
- nel caso di mancato rilascio è eseguito lo sfratto in via amministrativa;
- per quanto non espressamente previsto dal presente Decreto di Concessione si applicano le vigenti disposizioni, di legge e di regolamento, statali e regionali, ed in particolare il codice civile, la normativa concernente il buon regime delle acque, nonché l'igiene e la sicurezza pubblica, l'edilizia e l'urbanistica vigenti nel territorio dove i beni sono ubicati;

DATO ATTO che il Concedente potrà disporre, mediante atto amministrativo, la revoca della presente concessione in qualunque momento, con effetto immediato, qualora intervengano ragioni di regimazione idraulica del corso d'acqua interessato o che l'opera stessa sia in seguito giudicata incompatibile per il buon regime idraulico del corso d'acqua interessato o ragioni di pubblica utilità o per qualsiasi ragione di pubblico interesse;

RICORDATO che l'inosservanza delle condizioni e prescrizioni cui è vincolato il presente provvedimento, fatte salve le sanzioni penali per l'inosservanza delle norme contenute nel Capo VII del R.D. 523/1904, comporta il pagamento di una sanzione, nel rispetto dei limiti minimo e massimo previsto dall'articolo 9 della l.r.80/2015;

RITENUTO, sulla base dell'esperita istruttoria, di stabilire in anni 19 la durata della concessione e potrà essere rinnovata nei soli casi previsti dal Regolamento e con le modalità nel medesimo stabilite, esclusivamente a seguito di istanza da presentare almeno 30 giorni prima della scadenza del termine della concessione;

DATO ATTO che nel periodo di validità della concessione, il canone dovrà essere corrisposto anche se il Concessionario non possa o non voglia fare uso in tutto o in parte della concessione e che, in caso di rinuncia, il pagamento del canone è dovuto fino alla data di presentazione della relativa richiesta;

RICHIAMATO l'articolo 1 della L.R. 30/12/1971 n. 2, così come modificato dall'art.1 della L.R. 74/2018, che istituisce l'imposta regionale sulle concessioni statali per l'occupazione e l'uso dei beni del demanio e del patrimonio indisponibile dello Stato, situati nell'ambito territoriale della Regione commisurandola al 50% del canone di concessione;

DATO ATTO che ai sensi dell'art. 28 comma 6 del Regolamento regionale 12 agosto 2016, n. 60/R per le concessioni di durata superiore ad un anno il canone sarà aggiornato annualmente sulla base del tasso di inflazione programmato;

RITENUTO di commisurare a una annualità del canone il deposito cauzionale di cui all'art. 31 del Regolamento, versato dal concessionario a garanzia del regolare pagamento del canone e/o a titolo di rimborso delle spese eventualmente sostenute da questa Amministrazione e da reintegrare fino alla suddetta misura nel caso di prelievi parziali di somme, nel corso della concessione;

DATO ATTO che il presente atto è sostanzialmente conforme allo schema approvato con Decreto del Direttore n. 463 del 12/02/2016;

DATO ATTO che l'imposta di bollo virtuale sul presente atto, che sarà assolta a cura dell'Amm.ne Regionale, è stata anticipata dal richiedente a mezzo bonifico sul conto corrente postale codice IBAN IT 89 O 07601 02800 001031575820 in data 04/09/2024.

DATO ATTO infine che il richiedente ha provveduto al versamento a favore della Regione Toscana dei seguenti importi:

- € 268,80 a titolo di deposito cauzionale definitivo infruttifero mediante versamento sul conto Banco Posta, codice IBAN IT41 X076 0102 8000 0103 1581 018;
- € 112,00 a titolo di primo canone concessorio, corrispondente a 5/ dodicesimi del canone annuale di € 268,80 riferito al 2024 mediante versamento sul conto Banco Posta, codice IBAN IT41 X076 0102 8000 0103 1581

018;

- € 56,00a titolo di imposta regionale sul canone di concessione sul conto Banco Posta codice IBAN IT70 J 0760102800 000011899580.

Tutto ciò premesso e considerato,

DECRETA

1. di autorizzare l'esecuzione delle opere ai sensi e per gli effetti dell'art. 2, comma 1, lettera i) e lettera n) della L.R. 80/2015 e dell' art. 93 del R.D. 523/1904 così come sopra descritto e rappresentato negli elaborati sopra elencati;
2. di stabilire che l'autorizzazione all'esecuzione dei lavori ha validità di anni 3 dalla data del presente atto, fatta salva la possibilità di motivata richiesta di rinnovo da parte del richiedente;
3. di accordare alla Società CENTRIA SRL, c.f. 02166820510, con sede legale in Comune di Arezzo, Via Igino Cocchi, n. 14, n. 14 la Concessione per l'occupazione di:
 - porzione di area demaniale del corso d'acqua denominato Canale Maestro della Chiana, loc. Valiano in Comune di Montepulciano, per attraversamento del canale in subalveo mediante TOC;
4. di stabilire che la concessione ha durata di anni 19 dalla data del presente atto e che il canone di concessione è pari a € 268,80, secondo quanto riportato al p.to 11 dell'Allegato A della D.G.R. 1555/2022, soggetto ad aggiornamento e modifica in ragione delle disposizioni emanate dalla Regione Toscana, da pagarsi entro il 31 Dicembre dell'anno di riferimento, sino alla scadenza della presente concessione anche se il concessionario non voglia o non possa fare uso in tutto o in parte della concessione;
5. di disporre che la realizzazione dell'opera e la gestione dell'area demaniale siano sottoposte alle prescrizioni tecniche e generali individuate in premessa e nessuna variazione potrà essere introdotta senza la preventiva autorizzazione da parte di questo Settore;
6. di non procedere alla registrazione fiscale del presente provvedimento, considerato che l'ammontare dell'imposta proporzionale dovuta per l'intera durata della concessione risulta inferiore alla misura fissa di Euro 200,00, ai sensi dell'art. 2, parte II della Tariffa del D.P.R. 131/1986. Resta ferma comunque la possibilità da parte del concessionario, in caso d'uso, ai sensi del suddetto articolo, di provvedere alla sua registrazione;
7. di dare atto che:
 - il presente provvedimento è rilasciato ai soli fini di tutela delle opere idrauliche e del buon regime delle acque pubbliche, giusto l'art. 2 del R.D. 523/1904, e pertanto fa salvi e impregiudicati i diritti di terzi. Il destinatario è tenuto a munirsi di tutti gli ulteriori titoli abilitativi e atti di assenso previsti dalle leggi vigenti.
 - il Concessionario è a conoscenza che, ferme restando le vigenti disposizioni urbanistiche del Comune interessato, in assenza della presente autorizzazione non possono iniziare i lavori.
8. di trasmettere per via telematica il presente provvedimento all'indirizzo pec centria.pec@cert.centria.it e del tecnico incaricato.

Avverso il presente provvedimento è ammesso ricorso davanti all'autorità giudiziaria competente nei termini di legge.

IL DIRIGENTE



REGIONE TOSCANA

DIREZIONE DIFESA DEL SUOLO E PROTEZIONE CIVILE

SETTORE GENIO CIVILE VALDARNO SUPERIORE

Responsabile di settore Gennarino COSTABILE

Incarico: DECR. DIRIG. CENTRO DIREZIONALE n. 10159 del 14-05-2024

Decreto soggetto a verifica di cui all'art. 7 del disciplinare di controllo ai sensi della DGR n. 521/2024

Numero adozione: 22117 - Data adozione: 03/10/2024

Oggetto: RD nr. 523/1904 - LR nr. 80/2015. Concessione porzione di area demaniale del corso d'acqua denominato MV44370, in loc. Sornano - Lago di Cepparello nel Comune di Poggibonsi per realizzazione di due scarichi acque piovane. Pratica SiDIT 2137/2024

Il presente atto è pubblicato sul BURT ai sensi degli articoli 4, 5 e 5 bis della l.r. 23/2007 e sulla banca dati degli atti amministrativi della Giunta regionale ai sensi dell'art.18 della l.r. 23/2007.

Data certificazione e pubblicazione in banca dati ai sensi L.R. 23/2007 e ss.mm.: 03/10/2024

Documento informatico firmato digitalmente ai sensi del testo unico D.P.R. 28 dicembre 2000,n. 445, del D.Lgs. 7 marzo 2005, n. 82 e norme collegate, il quale sostituisce il testo cartaceo e la firma autografa.

Numero interno di proposta: 2024AD024644

IL DIRIGENTE

VISTO l'art. 93 del R.D. 523/1904 "Testo unico delle disposizioni di legge intorno alle opere idrauliche delle diverse categorie" e s.m.i.;

VISTA la L. 37/94 "Norme per la tutela ambientale delle aree demaniali dei fiumi, torrenti, laghi e altre acque pubbliche";

VISTA la L.R. 79/2012 "Nuova disciplina in materia di consorzi di bonifica. Modifiche alla l.r. 69/2008 e alla l.r. 91/1998. Abrogazione della l.r. 34/1994";

VISTA la D.C.R.T. n. 25 del 23/04/2024: "Modifiche al reticolo idrografico e di gestione di cui alla legge regionale 27 dicembre 2012, n.79 approvato con deliberazione del Consiglio regionale 11 luglio 2023, n.55";

VISTA la L.R. 80/2015 "Norme in materia di difesa del suolo, tutela delle risorse idriche e tutela della costa e degli abitati costieri", ed in particolare l'art. 2 lett. i);

VISTA la L.R. 41/2018 "Disposizioni in materia di rischio di alluvioni e di tutela dei corsi d'acqua in attuazione del decreto legislativo 23 febbraio 2010, n. 49 (Attuazione della direttiva 2007/60/CE relativa alla valutazione e alla gestione dei rischi di alluvioni). Modifiche alla l.r. 80/2015 e alla l.r. 65/2014";

RICHIAMATO il DPGR 60/R del 12/08/2016 "Regolamento in attuazione dell'articolo 5 della legge regionale 28 dicembre 2015 n. 80 "Norme in materia di difesa del suolo, tutela delle risorse idrica e tutela della costa e degli abitati costieri" recante disciplina del rilascio delle concessioni per l'utilizzo del demanio idrico e criteri per la determinazione dei canoni, come modificato dal DPGR 45/R dell'8/8/2017;

VISTA la Delibera della Giunta Regionale n. 1555 del 27/12/2022 "Aggiornamento dei canoni per l'uso del demanio idrico ai sensi della l.r. n. 80/2015 e del d.p.g.r. n. 60/R/2016";

RICHIAMATO il D.P.G.R. 42/R del 25/07/2018 "Regolamento per lo svolgimento delle attività di polizia idraulica, polizia delle acque, e servizio di piena, in attuazione dell'articolo 5 della legge regionale 28 dicembre 2015, n. 80 (Norme in materia di difesa del suolo, tutela delle risorse idrica e tutela della costa e degli abitati costieri)."

VISTA l'istanza di concessione del demanio idrico di cui alla pratica SiDIT n. 2137/2024, acquisita agli atti di questo Settore con prot. n. 0282945 del 21-05-2024 presentata da Acque S.p.A., c.f. 05175700482, con sede legale in Comune di Empoli, Via Garigliano, n. 1 e l'allegata documentazione progettuale costituita dai seguenti elaborati in formato digitale:

- Relazione generale;
- Corografia;
- Planimetria stato attuale con rilievi topografici;
- Inquadramento su planimetria catastale;

PRESO ATTO che il progetto prevede:

- lavori nelle pertinenze del corso d'acqua denominato MV44370, loc. in Comune di Poggibonsi, per l'esecuzione dell'opera/attività n. 19664 - Realizzazione n.2 scarichi acque piovane, così come descritto e rappresentato negli elaborati di progetto;

DATO ATTO che il Responsabile del procedimento è l'incaricato di elevata qualificazione delle procedure tecnico autorizzative per la difesa del suolo nominato con Ordine di Servizio n. 19 del 14/11/2022;

CONSIDERATO che le opere e attività sopra descritte comportano l'utilizzo di porzione di area del demanio idrico del suddetto corso d'acqua;

DATO ATTO che le suddette opere rientrano in una delle fattispecie di cui all'art. 13 comma 1 del Regolamento 60/R/2016 e s.m.i e pertanto si può procedere ad assegnazione diretta dell'area demaniale senza procedura in concorrenza;

RICORDATO che ai sensi dell'art. 24 comma 6 del Regolamento 60/R, la concessione può essere rilasciata senza il disciplinare;

DATO ATTO che il presente decreto contiene gli elementi essenziali e le clausole che regolano il rapporto giuridico tra questa Amministrazione e il concessionario;

DATO ATTO che la documentazione progettuale che descrive l'esecuzione dei lavori e le caratteristiche più significative delle opere con evidenziate le aree demaniali impegnate e la finalità dell'occupazione, è quella agli atti del procedimento n. 3554/2024;

ACCERTATO che:

- il progetto presenta i requisiti per esser autorizzato con le prescrizioni di seguito riportate in quanto:
 - non altera il buon regime delle acque;
 - non interferisce con esigenze di regimazione idraulica, accessibilità e manutenzione del corso d'acqua ed è compatibile con la presenza di opere idrauliche;
 - non interferisce con la stabilità del fondo e delle sponde del corso d'acqua;
 - non vi è aggravio del rischio in altre aree derivante dalla realizzazione dell'intervento;
 - non vi è aggravio del rischio per le persone;
- la realizzazione dei lavori non è in contrasto con la disciplina dal Capo VII del R.D 523/1904 e con la normativa regionale di riferimento;

DATO ATTO che, nella realizzazione e gestione delle opere dovranno essere osservate le prescrizioni tecniche e generali, che vengono di seguito specificate:

PRESCRIZIONI TECNICHE

- durante l'esecuzione dei lavori non dovrà essere mai impedito o ostacolato il regolare deflusso delle acque né essere mai ridotta l'efficienza idraulica del corso d'acqua interessato dai lavori;
- durante l'esecuzione dei lavori dovranno essere messi in atto tutti gli accorgimenti e le precauzioni necessarie affinché l'interferenza con la dinamica fluviale non determini aggravio di rischio idraulico ed in generale pericolo per l'incolumità delle persone e danni ai beni pubblici e privati;
- tutte le opere provvisorie occorrenti per l'esecuzione dei lavori dovranno ingombrare il meno possibile l'alveo del corso d'acqua e dovranno essere comunque rimosse prima del sopraggiungere delle piene;
- tutti i lavori dovranno essere eseguiti a perfetta regola d'arte secondo le normative, le specifiche e le linee guida esistenti per i materiali da costruzione e le modalità realizzative;
- le opere finite dovranno risultare conformi ai disegni esaminati da questo Ufficio;
- al termine dei lavori eventuali materiali di risulta dovranno essere allontanati dal cantiere e ripristinato lo stato dei luoghi;
- dovrà essere sempre garantito l'accesso all'alveo al personale di questo Ufficio e del Consorzio di Bonifica o altri da tali Enti individuati, addetto alla vigilanza e alla manutenzione del corso d'acqua;
- i lavori che in qualsiasi modo interesseranno l'alveo del corso d'acqua dovranno essere eseguiti in condizioni meteorologiche favorevoli;
- i lavori dovranno essere svolti in conformità alle disposizioni per la salvaguardia dell'ittiofauna e dovranno essere adottati tutti gli accorgimenti necessari al fine di evitare intorbidamenti che possano arrecare danno alla fauna ittica;
- al termine dei lavori dovrà essere ripristinato lo stato dei luoghi interessato dal cantiere e da occupazioni temporanee, comprensivo di tutte quelle aree interessate dal passaggio dei mezzi sia lungo le rive degli alvei che sulle viabilità di accesso;
- non è consentito il transito dei mezzi pesanti su argini imbibiti;

PRESCRIZIONI GENERALI:

- l'autorizzazione di cui al presente atto riguarda esclusivamente l'esecuzione delle opere indicate in premessa, per cui ogni variazione od ogni ulteriore opera o attività non indicata negli elaborati progettuali inoltrati, od altro comunque non previsto, dovrà essere sottoposto ad ulteriore esame di questo Settore per la nuova eventuale autorizzazione prima della loro esecuzione;
- i lavori dovranno iniziare entro 12 (dodici) mesi dalla data di rilascio del presente atto pena la perdita di validità dello stesso. Nel caso in cui le opere non fossero ancora iniziate entro tale scadenza, l'autorizzazione deve essere considerata automaticamente decaduta senza ulteriore comunicazione da parte dello scrivente Ufficio;
- l'autorizzazione di cui al presente atto ha validità di anni 3 (tre) dalla data del presente atto a pena di decadenza senza ulteriori comunicazioni da parte dello scrivente Ufficio salvo richiesta di rinnovo da presentarsi almeno 30 giorni prima della scadenza;
- le opere saranno eseguite a totale cura e spese del richiedente;
- il richiedente dovrà comunicare allo scrivente Settore la data di inizio e fine lavori con un anticipo di almeno 5 giorni ciò al fine di consentire eventuali accertamenti tesi a verificare la rispondenza tra quanto previsto e quanto realizzato e trasmettere, entro sessanta giorni dal termine dei lavori, copia della dichiarazione di

rispondenza delle opere stesse a quanto oggetto di autorizzazione e dell'avvenuto recepimento delle prescrizioni contenute nel presente atto;

- il Richiedente, ai fini dell'esecuzione delle opere, è tenuto a munirsi di tutti i titoli abilitativi, autorizzativi e degli atti di assenso, comunque denominati, previsti dalle leggi vigenti;
- con il presente Decreto s'intendono autorizzati, per tutta la durata della concessione, tutti gli interventi manutentivi ordinari che si rendessero necessari al corretto esercizio del bene concesso, nel rispetto comunque delle normative vigenti al momento;
- il concessionario dovrà comunicare preventivamente a questa Amministrazione la data d'inizio dei predetti lavori manutentivi e dovrà altresì presentare, a corredo di tale comunicazione, documentazione tecnica esplicativa;

STABILITO che ai sensi dell'art. 22 del DPGR 60/R del 12/08/2016, il Concessionario si obbliga:

- ad assumere la custodia dell'area demaniale in concessione, oltreché delle opere realizzate, mantenendole in buono stato, preservandole dal pericolo di distruzione o danneggiamento, salvaguardandole da intrusioni e manomissioni da parte di soggetti non autorizzati;
- a porre in essere tutte le misure necessarie a garantire la stabilità nel tempo dei manufatti, anche in dipendenza del mutevole regime del corso d'acqua, previo ottenimento dell'autorizzazione dell'Amministrazione Concedente, dichiarando fin d'ora di non aver nulla a pretendere per qualsiasi danno eventualmente occorso alle opere oggetto di concessione ed agli utilizzatori, per effetto delle piene e dei fenomeni di dinamica fluviale;
- a consentire l'accesso al personale di vigilanza incaricato dalla Concedente, che potrà in ogni momento effettuare verifiche per accertare lo stato di manutenzione dell'area e impartire l'ordine di effettuare gli interventi eventualmente necessari, ad insindacabile giudizio della Concedente, per garantire il buon regime delle acque;
- a sollevare fin d'ora la Concedente da ogni onere e responsabilità per qualsiasi danno derivante alle persone ed alla proprietà pubblica e privata a seguito di inadeguata manutenzione o di inadeguata custodia del bene demaniale in concessione, assumendosi gli oneri del risarcimento;
- a rispettare le leggi ed i regolamenti ed ordinamenti di polizia urbana e di pubblica sicurezza, nonché la normativa in materia di polizia delle acque contenuta nel R.D. 523/1904 e nel R.D. 1775/1933, tenendo fin d'ora indenne la Concedente da ogni conseguenza determinata dalla inosservanza di essi;
- a non mutare la destinazione del bene in concessione, né apportarvi aggiunte, innovazioni o altro senza la preventiva autorizzazione della Concedente, prendendo atto che tutte le opere aggiuntive e di miglioramento autorizzate resteranno acquisite al demanio senza che il Concessionario possa avere diritto a rimborsi o indennizzi e che qualora il Concessionario esegua le predette opere senza autorizzazione sarà tenuto alla rimessa in pristino, a propria cura e spese, salvo che la Concedente non ritenga di mantenerle senza alcun onere a proprio carico; sarà tenuto inoltre al risarcimento degli eventuali danni;
- a non cedere né sub concedere, anche parzialmente, il bene oggetto di concessione;
- a tenere indenne la Concedente dalle spese necessarie per le opere di sistemazione delle aree pubbliche specificamente coinvolte dagli interventi di installazione e manutenzione e di ripristinare a regola d'arte le aree medesime nei tempi stabiliti;
- a consentire, in ogni momento l'accesso e/o il transito, per le opportune operazioni di vigilanza, al personale del Genio Civile ed ai mezzi addetti al servizio di piena e di polizia idraulica;
- a ripristinare, a proprie spese i luoghi alla scadenza della concessione per decorrenza del termine di durata sotto indicato e in caso di revoca o rinuncia, fatta salva la facoltà della Concedente di acquisire le opere al demanio, senza oneri per l'Amministrazione;

Il Concessionario inoltre:

- rimane il solo ed unico responsabile agli effetti del risarcimento di tutti i danni che fossero arrecati alla proprietà privata, a cose o persone per effetto di quanto autorizzato e comunque tenendo indenne la Regione Toscana da qualsiasi responsabilità, anche giudiziale, per eventuali danni, reclami o molestie che potessero derivare dai lavori in oggetto;
- è obbligato, ai sensi dell'art. 2 del R.D. n.523/1904 ad eseguire a proprie spese e non appena ricevute intimazioni, tutte quelle varianti e modifiche, compresa anche l'eventuale demolizione delle opere stesse e la messa in pristino dello stato dei luoghi, che, a giudizio insindacabile dell'Autorità idraulica, si rendessero necessarie per garantire il buon regime idraulico o in seguito all'accertamento di effetti dannosi delle opere stesse o per le variate condizioni del corso d'acqua o per ogni altro pubblico interesse che potesse sopravvenire;
- dovrà provvedere inoltre a ripristinare tempestivamente qualsiasi danno o guasto causato alle opere idrauliche ed

al corso d'acqua in generale per effetto della presente autorizzazione, in conformità alle prescrizioni che saranno impartite dalla competente autorità idraulica;

- è tenuto alla osservanza delle disposizioni del R.D. 25/07/1904 n. 523 sulle opere idrauliche, nonché delle prescrizioni legislative e regolamentari vigenti, quali quelle concernenti la tutela delle acque pubbliche, dell'agricoltura, della fauna ittica, dell'industria, dell'igiene e della pubblica incolumità;

DATO ATTO che l'inadempimento da parte del Concessionario degli obblighi previsti dal presente Decreto di concessione, costituisce causa di decadenza, che si verifica anche nei casi di:

- a) violazione delle disposizioni e prescrizioni contenute in disposizioni legislative, regolamentari;
- b) violazione del divieto di cessione della concessione e di sub-concessione anche parziale dell'immobile;
- c) esecuzione dei lavori in difformità del progetto autorizzato. Prima di dichiarare la decadenza con apposito decreto, la Concedente comunicherà un termine non inferiore a 30 giorni entro il quale il Concessionario potrà presentare le proprie deduzioni;

RICORDATO che:

- al Concessionario dichiarato decaduto non spetterà alcun rimborso per le opere realizzate e per le spese sostenute;
- fatte salve le eventuali sanzioni di cui all'art. 9 della L.R. 80/2015, il Concessionario decaduto è soggetto all'obbligo di rilascio dell'immobile e al ripristino dei luoghi;
- nel caso di mancato rilascio è eseguito lo sfratto in via amministrativa;
- per quanto non espressamente previsto dal presente Decreto di Concessione si applicano le vigenti disposizioni, di legge e di regolamento, statali e regionali, ed in particolare il codice civile, la normativa concernente il buon regime delle acque, nonché l'igiene e la sicurezza pubblica, l'edilizia e l'urbanistica vigenti nel territorio dove i beni sono ubicati;

DATO ATTO che il Concedente potrà disporre, mediante atto amministrativo, la revoca della presente concessione in qualunque momento, con effetto immediato, qualora intervengano ragioni di regimazione idraulica del corso d'acqua interessato o che l'opera stessa sia in seguito giudicata incompatibile per il buon regime idraulico del corso d'acqua interessato o ragioni di pubblica utilità o per qualsiasi ragione di pubblico interesse;

RICORDATO che l'inosservanza delle condizioni e prescrizioni cui è vincolato il presente provvedimento, fatte salve le sanzioni penali per l'inosservanza delle norme contenute nel Capo VII del R.D. 523/1904, comporta il pagamento di una sanzione, nel rispetto dei limiti minimo e massimo previsto dall'articolo 9 della l.r.80/2015;

RITENUTO, sulla base dell'esperita istruttoria, di stabilire in anni 19 (diciannove) la durata della concessione e potrà essere rinnovata nei soli casi previsti dal Regolamento e con le modalità nel medesimo stabilite, esclusivamente a seguito di istanza da presentare almeno 30 giorni prima della scadenza del termine della concessione;

DATO ATTO che nel periodo di validità della concessione, il canone dovrà essere corrisposto anche se il Concessionario non possa o non voglia fare uso in tutto o in parte della concessione e che, in caso di rinuncia, il pagamento del canone è dovuto fino alla data di presentazione della relativa richiesta;

RICHIAMATO l'articolo 1 della L.R. 30/12/1971 n. 2, così come modificato dall'art.1 della L.R. 74/2018, che istituisce l'imposta regionale sulle concessioni statali per l'occupazione e l'uso dei beni del demanio e del patrimonio indisponibile dello Stato, situati nell'ambito territoriale della Regione commisurandola al 50% del canone di concessione;

DATO ATTO che ai sensi dell'art. 28 comma 6 del Regolamento regionale 12 agosto 2016, n. 60/R per le concessioni di durata superiore ad un anno il canone sarà aggiornato annualmente sulla base del tasso di inflazione programmato;

RITENUTO di commisurare a una annualità del canone il deposito cauzionale di cui all'art. 31 del Regolamento, versato dal concessionario a garanzia del regolare pagamento del canone e/o a titolo di rimborso delle spese eventualmente sostenute da questa Amministrazione e da reintegrare fino alla suddetta misura nel caso di prelievi parziali di somme, nel corso della concessione;

DATO ATTO che il presente atto è sostanzialmente conforme allo schema approvato con Decreto del Direttore n. 463 del 12/02/2016;

DATO ATTO che l'imposta di bollo relativa al presente atto è stata assolta dal richiedente con marca cartacea n. 01240211806438 del 14/06/2024.

DATO ATTO infine che il richiedente ha provveduto al versamento a favore della Regione Toscana dei seguenti importi:

- € 179.20 a titolo di deposito cauzionale definitivo infruttifero mediante versamento sul conto Banco Posta, codice IBAN IT41 X076 0102 8000 0103 1581 018;

- € 89.60 a titolo di primo canone concessorio, corrispondente a sei dodicesimi del canone annuale di € 179.20 riferito al 2024 mediante versamento sul conto Banco Posta, codice IBAN IT41 X076 0102 8000 0103 1581 018;
- € 44.80 a titolo di imposta regionale sul canone di concessione sul conto Banco Posta codice IBAN IT70 J 0760102800 000011899580.

Tutto ciò premesso e considerato,

DECRETA

1. di autorizzare l'esecuzione delle opere ai sensi e per gli effetti dell'art. 2, comma 1, lettera i) e lettera n) della L.R. 80/2015 e dell' art. 93 del R.D. 523/1904 così come sopra descritto e rappresentato negli elaborati sopra elencati;
2. di stabilire che l'autorizzazione all'esecuzione dei lavori ha validità di anni 3 (tre) dalla data del presente atto, fatta salva la possibilità di motivata richiesta di rinnovo da parte del richiedente;
3. di accordare la concessione a Acque S.p.A., c.f. 05175700482, con sede legale in Comune di Empoli, Via Garigliano, n. 1 per l'occupazione di:
 - porzione di area demaniale del corso d'acqua denominato MV44370, loc. Sornano – Lago di Cepparello in Comune di Poggibonsi, con l'opera n. 19664 - Realizzazione n.2 scarichi acque piovane;
4. di stabilire che la concessione ha durata di anni 19 (diciannove) dalla data del presente atto e che il canone di concessione è pari a € 179.2, secondo quanto riportato al p.to 6.1 dell'Allegato A della D.G.R. 1555/2022, al netto dello sconto del 20% previsto per i gestori di pubblici servizi, soggetto ad aggiornamento e modifica in ragione delle disposizioni emanate dalla Regione Toscana, da pagarsi entro il 31 Dicembre dell'anno di riferimento, sino alla scadenza della presente concessione anche se il concessionario non voglia o non possa fare uso in tutto o in parte della concessione;
5. di disporre che la realizzazione dell'opera e la gestione dell'area demaniale siano sottoposte alle prescrizioni tecniche e generali individuate in premessa e nessuna variazione potrà essere introdotta senza la preventiva autorizzazione da parte di questo Settore;
6. di non procedere alla registrazione fiscale del presente provvedimento, considerato che l'ammontare dell'imposta proporzionale dovuta per l'intera durata della concessione risulta inferiore alla misura fissa di Euro 200,00, ai sensi dell'art. 2, parte II della Tariffa del D.P.R. 131/1986. Resta ferma comunque la possibilità da parte del concessionario, in caso d'uso, ai sensi del suddetto articolo, di provvedere alla sua registrazione;
7. di dare atto che:
 - il presente provvedimento è rilasciato ai soli fini di tutela delle opere idrauliche e del buon regime delle acque pubbliche, giusto l'art. 2 del R.D. 523/1904, e pertanto fa salvi e impregiudicati i diritti di terzi. Il destinatario è tenuto a munirsi di tutti gli ulteriori titoli abilitativi e atti di assenso previsti dalle leggi vigenti.
 - il Concessionario è a conoscenza che, ferme restando le vigenti disposizioni urbanistiche del Comune interessato, in assenza della presente autorizzazione non possono iniziare i lavori.
8. di trasmettere per via telematica il presente provvedimento al Richiedente.

Avverso il presente provvedimento è ammesso ricorso davanti all'autorità giudiziaria competente nei termini di legge.

IL DIRIGENTE

MODALITÀ TECNICHE PER L'INVIO DEGLI ATTI DESTINATI ALLA PUBBLICAZIONE

Con l'entrata in vigore dal 1 gennaio 2008 della L.R. n. 23 del 23 aprile 2007 "Nuovo ordinamento del Bollettino Ufficiale della Regione Toscana e norme per la pubblicazione degli atti. Modifiche alla legge regionale 20 gennaio 1995, n. 9 (Disposizioni in materia di procedimento amministrativo e di accesso agli atti)", cambiano le tariffe e le modalità per l'invio degli atti destinati alla pubblicazione sul B.U.R.T.

Tutti gli Enti inserzionisti devono inviare i loro atti per la pubblicazione sul B.U.R.T. in formato esclusivamente digitale. Le modalità tecniche per l'invio elettronico degli atti destinati alla pubblicazione sono state stabilite con Decreto Dirigenziale n. 5615 del 12 novembre 2007. **L'invio elettronico avviene mediante interoperabilità dei sistemi di protocollo informatici (DPR 445/2000 artt. 14 e 55) nell'ambito della infrastruttura di Cooperazione Applicativa Regionale Toscana. Le richieste di pubblicazione firmate digitalmente (D.Lgs. 82/2005) devono obbligatoriamente contenere nell'oggetto ESCLUSIVAMENTE la dicitura "PUBBLICAZIONE BURT", hanno come allegato digitale l'atto di cui è richiesta la pubblicazione. Per gli enti ancora non dotati del protocollo elettronico, per i soggetti privati e le imprese la trasmissione elettronica deve avvenire esclusivamente tramite posta certificata (PEC) all'indirizzo regionetoscana@postacert.toscana.it**

Il materiale da pubblicare deve pervenire all'Ufficio del B.U.R.T. entro il mercoledì per poter essere pubblicato il mercoledì della settimana successiva.

Il costo della pubblicazione è a carico della Regione.

La pubblicazione degli atti di enti locali, altri enti pubblici o soggetti privati obbligatoria per previsione di legge o di regolamento è effettuata senza oneri per l'ente o il soggetto interessato.

I testi da pubblicare, trasmessi unitamente alla istanza di pubblicazione, devono possedere i seguenti requisiti formali:

SPECIFICHE TECNICHE PER L'INVIO DEGLI ATTI AL B.U.R.T

I documenti che dovranno pervenire ai fini della pubblicazione sul B.U.R.T. devono seguire i seguenti parametri

FORMATO

A4

Verticale

Times new roman

Corpo **10**

Interlinea esatta **13 pt**

Margini **3 cm** per lato

Il CONTENUTO del documento deve essere poi così composto

NOME ENTE

TIPOLOGIA ATTO (DELIBERAZIONE-DECRETO-DETERMINAZIONE-ORDINANZA- AVVISO ...)

NUMERO ATTO e DATA (se presenti)

OGGETTO dell'atto

TESTO dell'atto

FIRMA dell'atto in fondo allo stesso

NON DEVONO essere inseriti numeri di pagina e nessun tipo di pièdipagina

Per il documento che contiene allegato/allegati, è preferibile che gli stessi siano inseriti nello stesso file del documento in ordine progressivo (allegato 1, allegato 2...). In alternativa potranno essere inseriti in singoli file nominati con riferimento all'atto (<nomefile_atto>_Allegato1.pdf, <nomefile_atto>_Allegato2.pdf, ", ecc.)

ALLEGATI: FORMATO PAGINA A4 girato in verticale - MARGINI 3cm PER LATO

IL FILE FINALE (testo+allegati) deve essere redatto in **formato PDF/A**