

Regione
Toscana

Repubblica Italiana



BOLLETTINO UFFICIALE

della Regione Toscana

PARTE SECONDA n. 42 del 16-10-2024

Supplemento n. 256

mercoledì, 16 ottobre 2024

Firenze

Bollettino Ufficiale: piazza dell'Unità Italiana, 1 - 50123 Firenze

E-mail: redazione@regione.toscana.it

Il Bollettino Ufficiale della Regione Toscana è pubblicato esclusivamente in forma digitale, la pubblicazione avviene di norma il mercoledì, o comunque ogni qualvolta se ne ravvisi la necessità, ed è diviso in tre parti separate.

L'accesso alle edizioni del B.U.R.T., disponibili sul sito WEB della Regione Toscana, è libero, gratuito e senza limiti di tempo.

Nella **Parte Prima** si pubblicano lo Statuto regionale, le leggi e i regolamenti della Regione, nonché gli eventuali testi coordinati, il P.R.S. e gli atti di programmazione degli Organi politici, atti degli Organi politici relativi all'interpretazione di norme giuridiche, atti relativi ai referendum, nonché atti della Corte Costituzionale e degli Organi giurisdizionali per gli atti normativi coinvolgenti la Regione Toscana, le ordinanze degli organi regionali.

Nella **Parte Seconda** si pubblicano gli atti della Regione, degli Enti Locali, di Enti pubblici o di altri Enti ed Organi la cui pubblicazione sia prevista in leggi e regolamenti dello Stato o della Regione, gli atti della Regione aventi carattere diffusivo generale, atti degli Organi di direzione amministrativa della Regione aventi carattere organizzativo generale.

Nella **Parte Terza** si pubblicano i bandi e gli avvisi di concorso, i bandi e gli avvisi per l'attribuzione di borse di studio, incarichi, contributi, sovvenzioni, benefici economici e finanziari e le relative graduatorie della Regione, degli Enti Locali e degli altri Enti pubblici, si pubblicano inoltre ai fini della loro massima conoscibilità, anche i bandi e gli avvisi disciplinati dalla legge regionale 13 luglio 2007, n. 38 (Norme in materia di contratti pubblici e relative disposizioni sulla sicurezza e regolarità del lavoro).

Ciascuna parte, comprende la stampa di Supplementi, abbinata all'edizione ordinaria di riferimento, per la pubblicazione di atti di particolare voluminosità e complessità, o in presenza di specifiche esigenze connesse alla tipologia degli atti.

Sommario

Sommario	2
SEZIONE I	3
ALTRI AVVISI	4
GRUPPO VISCONTI S.R.L.	
P.A.S.: PROGETTO INSTALLAZIONE DI UN IMPIANTO FOTO- VOLTAICO DELLA POTENZA NOMINALE 5.580,80 KWdc E POTENZA IN IMMISSIONE 4.070,00 KWac E LE RELATI- VE OPERE DI RETE E CONNESSIONE DA REALIZZARSI DA E-DISTRIBUZIONE S.P.A. - TICA N. 366523313.	4

SEZIONE

I

Modello D269 PAS (Marzo 2014)

Allo Sportello Unico per l'Edilizia

Pagina 1 di 4


COMUNE DI CASTIGLION FIORENTINO
 (AREZZO)

 SETTORE
 TECNICO - URBANISTICO
 AMBIENTE - PATRIMONIO

Protocollo

Esente da bollo

 P. IVA:
 00256420514

P.zza del Municipio, 12 (c.a.p. 52043) - Tel. 057565641

 e-mail: urbanistica@comune.castiglionfiorentino.ar.it pec: comune.castiglionfiorentino@legalmail.it
Procedura Abilitativa Semplificata
Ai sensi della Legge n. 108 del 29.07.2021

Il sottoscritto				
Cognome	Nome		Luogo di nascita	
VISCONTI	ANTONIO			
Data di nascita	Sesso (M/F)	Cittadinanza	Codice Fiscale	
	M	Italiana		
Residente in Comune	Via/Piazza	Civico	CAP	Provincia
Telefono	Fax	e-mail (PEC)		
La sezione seguente deve essere compilata solo se il dichiarante non è la persona fisica				
Titolare:		X Legale rappresentante:		<input type="checkbox"/> Per conto di:
Denominazione/Ragione sociale		Codice fiscale/Partita IVA		
GRUPPO VISCONTI S.R.L.		04217420712		
Sede legale Comune	Via/Piazza	Civico	CAP	Provincia
MILANO	VIA RIPAMONTI	44	20141	MI
Iscritta alla CCI/AA di			Al numero	
MILANO			MI-2608428	
Telefono	Fax	e-mail (PEC)		
Soggetto abilitato alla presentazione dell'istanza edilizia, in quanto ¹		Data contratto	N. repertorio	Notaio

¹ Soggetti abilitati alla presentazione della segnalazione certificata d'inizio attività :

- Proprietario dell'immobile.
- Soggetto attuatore in virtù di convenzione
- Superficiario: nei limiti della costituzione del suo diritto (artt. 952 e 955 del Codice Civile).
- Enfiteuta: nei limiti del contratto di enfiteusi.
- Usufruttuario o titolare di diritto di uso o di abitazione: solo per interventi di manutenzione, restauro e risanamento conservativo o assimilabili.
- Titolare di servitù prediali: solo per interventi di manutenzione, restauro e risanamento conservativo o assimilabili.
- Locatario: solo per interventi di manutenzione, restauro e risanamento conservativo o assimilabili, che rivestano carattere di urgenza, ai sensi dell'art. 1577 c.c., autorizzati dal proprietario per iscritto nel contratto di locazione - del quale va prodotta copia - oppure con autorizzazione espressa.
- Beneficiario di un provvedimento di occupazione d'urgenza: con esclusivo riferimento all'opera inerente il provvedimento.
- Concessionario di beni demaniali, conformemente all'atto concessorio: per quanto definito nella concessione del bene demaniale fatto salvo che per le opere non previste nella concessione del bene demaniale occorre acquisire il consenso dell'Ente concedente.
- Azienda erogatrice di pubblici servizi: conformemente alla convenzione, accordo o servitù, dei quali occorre produrre copia, definita con il proprietario o avente titolo.
- Titolare di un diritto derivante da un provvedimento giudiziario o amministrativo: Quali la qualità di tutore, di curatore, di curatore fallimentare, di commissario giudiziale, di aggiudicatario di vendita fallimentare...; occorre produrre copia del titolo.
- Amministratore di condominio: il condominio deve essere giuridicamente costituito e deve essere prodotto il verbale dell'assemblea condominiale oppure la dichiarazione sostitutiva dell'Amministratore del Condominio che attesta l'approvazione delle opere da parte dell'assemblea condominiale con la maggioranza prescritta dal Codice Civile.
- Assegnatario di area PEEP o PIP: conformemente all'atto di assegnazione dell'organo comunale competente, esecutivo ai sensi di legge.
- Soggetto responsabile dell'abuso edilizio (art. 13 L. 47/1985): è necessario produrre atto di assenso della proprietà.
- Altro negozio giuridico che consente l'utilizzazione dell'immobile o attribuisce facoltà di presentare il progetto edilizio ed eseguire i lavori: specificare quale negli appositi spazi.

Procedura Abilitativa Semplificata
Ai sensi della Legge n. 108 del 29.07.2021

Valendosi della facoltà prevista dall'articolo 47 del Decreto del Presidente della Repubblica 28/12/2000, n. 445, consapevole delle sanzioni penali previste dall'articolo 76 del Decreto del Presidente della Repubblica 28/12/2000, n. 445 e dall'articolo 483 del Codice Penale nel caso di dichiarazioni non veritiere e di falsità in atti,

DICHIARA

di essere legittimato alla presentazione della Procedura Abilitativa Semplificata (P.A.S.).

<i>Sull'immobile.²</i>					
<input type="checkbox"/> <i>Unità Immobiliare Urbana</i>	<input type="checkbox"/> <i>Intero edificio³</i>	<input checked="" type="checkbox"/> <i>Area</i>			
<i>Sito in via/piazza</i>			<i>Numero civico</i>	<i>Piano</i>	
LOCCHI			SNC	T	
<i>Ad uso⁴</i>	<i>Codice Comune catastale</i>	<i>Sezione</i>	<i>Foglio</i>	<i>Numero</i>	<i>Subalterno</i>
AREA DEGRADATA EX CAVA	C319		68	65-64	

<i>In qualità di</i>	
<input checked="" type="checkbox"/> <i>intestataro unico</i>	
<input type="checkbox"/> <i>primo intestatario di</i>	<i>soggetti, come da elenco allegato⁵</i>

DENUNCIA

di dare inizio, trascorsi 30 giorni dalla presente comunicazione, all'esecuzione di opere nel suddetto immobile come da allegata *relazione tecnica di asseverazione⁶* a firma del progettista e da allegato *elenco dei soggetti coinvolti nel procedimento edilizio⁷* per:

<input checked="" type="checkbox"/> NUOVO INTERVENTO															
<input type="checkbox"/> VARIANTE:															
<table border="1"> <thead> <tr> <th>Tipo</th> <th>Numero</th> <th>Data</th> <th>Istanza Numero</th> <th>Data:</th> </tr> </thead> <tbody> <tr> <td><input type="checkbox"/> Denuncia di inizio attività</td> <td></td> <td></td> <td></td> <td>del:</td> </tr> <tr> <td><input type="checkbox"/> Permesso di costruire</td> <td></td> <td></td> <td></td> <td>del:</td> </tr> </tbody> </table>	Tipo	Numero	Data	Istanza Numero	Data:	<input type="checkbox"/> Denuncia di inizio attività				del:	<input type="checkbox"/> Permesso di costruire				del:
Tipo	Numero	Data	Istanza Numero	Data:											
<input type="checkbox"/> Denuncia di inizio attività				del:											
<input type="checkbox"/> Permesso di costruire				del:											

In relazione a:

<input checked="" type="checkbox"/> a) Installazione di pannelli solari fotovoltaici , localizzati in area a destinazione industriale, produttiva o commerciale nonché in discariche o lotti di discarica chiusi e ripristinati ovvero in cave o lotti di cave non suscettibili di ulteriore sfruttamento, per i quali l'autorità competente al rilascio dell'autorizzazione abbia attestato l'avvenuto completamento delle attività di recupero e di ripristino ambientale previste nel titolo autorizzatorio nel rispetto delle norme regionali vigenti; si applicano le disposizioni di cui al comma 1 (relative alla PAS).
<input type="checkbox"/> b) Installazione di pannelli solari fotovoltaici , a servizio degli edifici, aventi le seguenti caratteristiche: Impianto su edificio o sua pertinenza, non integrato nel tetto (anche se la superficie dei) e i cui componenti modificano la sagoma dell'edificio; La superficie dei moduli è superiore a quella del tetto; Realizzati all'interno della zona omogenea "A" di cui al D.M. n° 1444/68; Gli interventi ricadono nel campo di applicazione del del D.Lgs. n° 42/04 nei casi di cui alle Lett. b) e c), comma 1 dell'art. 136.
<input type="checkbox"/> c) Installazione di pannelli solari termici , a servizio degli edifici, aventi le seguenti caratteristiche: Realizzati all'interno della zona omogenea "A" di cui al D.M. n° 1444/68; Gli interventi ricadono nel campo di applicazione del del D.Lgs. n° 42/04 nei casi di cui alle Lett. b) e c), comma 1 dell'art. 136.
<input type="checkbox"/> d) impianti geotermoelettrici realizzati in edifici esistenti, sempre che non alterino i volumi e le superfici, non comportino modifiche delle destinazioni d'uso, non riguardino le parti strutturali dell'edificio, non comportino aumento del numero delle unità immobiliari e non implicino incremento dei parametri urbanistici, di taglia non superiore a 200 KW (soglia L.R. n.25 del 24.09.2012).
<input type="checkbox"/> e) Installazione di impianti alimentati a biomasse (anche senza cogenerazione) con P < = 200 Kw (soglia Tab.A del D.Lgs. n° 387/2003 nonché art.6 comma 1 lettera d) L.R. n.25 del 24.09.2012).

² Se il procedimento riguarda più immobili, allegare il modulo "Ulteriori immobili oggetto dell'istanza".

³ Omettere il subalterno e la categoria.

⁴ Residenza - Attività commerciali - Attività alberghiere - Attività terziarie - Attività industriali e artigianali - Attività agricole - Servizi e attrezzature pubbliche.

⁵ Allegare il modulo "Ulteriori soggetti intestatari dell'istanza".

⁶ Allegare il modulo "Relazione tecnica di asseverazione".

⁷ Allegare il modulo "Soggetti coinvolti nel procedimento edilizio".

Procedura Abilitativa Semplificata
Ai sensi della Legge n. 108 del 29.07.2021

<input type="checkbox"/>	f) Installazione di impianti alimentati da gas scarica, gas residuati da processi di depurazione e biogas (anche senza cogenerazione) con $P \leq 1000$ KWe (soglia L.R. n.25 del 24.09.2012).
<input type="checkbox"/>	g) Installazione di impianto eolico aventi le seguenti caratteristiche: Con $P \leq 200$ Kw fino ad un massimo di 4 aerogeneratori (soglia L.R. n.25 del 24.09.2012); Gli interventi ricadono nel campo di applicazione del del D.Lgs. n° 42/04 nei casi di cui alle Lett. b) e c), comma 1 dell'art. 136;
<input type="checkbox"/>	h) Installazione di torri anemometriche finalizzate alla misurazione temporanea del vento avente contestualmente le seguenti caratteristiche: Realizzate mediante strutture mobili, semifisse o comunque amovibili; Installate in aree non soggette a vincolo o tutela, a condizione che vi sia il consenso del proprietario del fondo; Con rilevazione di durata superiore a 36 mesi; Entro un mese dalla conclusione della rilevazione il soggetto titolare rimuove le predette apparecchiature ripristinando lo stato dei luoghi.
<input type="checkbox"/>	i) Installazione di impianti idroelettrici con $P \leq 1000$ KWe (soglia L.R. n.25 del 24.09.2012).
<input type="checkbox"/>	manutenzione straordinaria per opere e modifiche necessarie per rinnovare e sostituire parti strutturali
<input type="checkbox"/>	restauro
<input type="checkbox"/>	risanamento conservativo
<input type="checkbox"/>	ristrutturazione edilizia che porti ad un organismo edilizio in tutto o in parte uguale all'esistente senza modifiche del volume, della sagoma, dei prospetti, delle superfici, aumento delle unità immobiliari e per gli edifici siti in zona A (D.M. 1444/68) senza mutamento della destinazione d'uso
<input type="checkbox"/>	Demolizione

come da allegata *relazione tecnica di asseverazione*⁸ a firma del progettista e da allegato *elenco dei soggetti coinvolti nel procedimento edilizio*, consapevole che nel termine di 60 giorni l'amministrazione può adottare motivato provvedimento di divieto di prosecuzione dell'attività in caso di accertata carenza dei requisiti e presupposti della predetta segnalazione.

Delega altresì per la presentazione della comunicazione di inizio lavori e fine lavori, anche per via telematica, nonché dei relativi documenti ed allegati previsti dalla normativa vigente, il professionista di seguito indicato (progettista e/o direttore lavori delle opere) :

Cognome	Nome	Luogo di nascita	Data di nascita

Allega

<input checked="" type="checkbox"/>	Relazione tecnica asseverata , a firma del progettista, che assevera la conformità delle opere da realizzare agli strumenti urbanistici adottati o approvati dal regolamento edilizio vigente, nonché il rispetto delle norme di sicurezza, di quelle igienico sanitarie e delle altre normative relative ad ogni altra tipologia di costruzione;
<input checked="" type="checkbox"/>	Elaborati progettuali a firma del progettista e del sottoscritto costituiti da: a) Relazione tecnico – illustrativa dettagliata dell'intervento in aggiunta alla descrizione sintetica della relazione di asseveramento; b) Relazione sui materiali di risulta degli scavi di fondazione; c) Visura e stralcio catastale con individuazione puntuale dell'immobile; d) Stralcio dell'area di intervento in relazione alla strumentazione urbanistica vigente; e) Stralcio dell'area di intervento in relazione alla vincolistica P.U.T.T./P., P.A.I., P.P.T.R., Aree non idonee, Vincoli Ambientali; f) Documentazione fotografica dell'area di intervento; g) Elaborati grafici di progetto: planimetrie quotate dello stato dei luoghi e di progetto; prospetti e sezioni quotate afferenti alle opere per cui si attestano i lavori (stato attuale, stato modificato, stato sovrapposto);
<input checked="" type="checkbox"/>	Preventivo di connessione STMG per opere non soggette alla redazione ed al benessere del gestore di rete, in quanto trattasi di soluzioni semplici <i>Oppure</i>

⁸ Allegare il modulo Relazione tecnica di asseverazione.

Procedura Abilitativa Semplificata
Ai sensi della Legge n. 108 del 29.07.2021

	Progetto Esecutivo di Connessione benestariata dal gestore di rete ai sensi dell'art. 6.2 del D.L.gs. 28/2011 in quanto trattasi di soluzioni complesse
<input type="checkbox"/>	Documentazione di cui all'art. 90 comma 9 del D.Lgs. 81/08 e relativa all'impresa esecutrice o ai lavoratori autonomi ed alle eventuali ditte subappaltatrici: Copia della notifica preliminare di cui all'art.99 del D.Lgs. 81/08 (nei casi previsti dalla legge); DURC in corso di validità delle imprese e dei lavoratori autonomi; Dichiarazione ai sensi dell'art. 90 comma 9 lettera c del D.Lgs. 81/08. Fotocopia del documento di riconoscimento di tutti i firmatari; Altri documenti da allegare nei casi specifici:
<input type="checkbox"/>	Copia del contratto di opzione sul diritto di superficie e/o atto di compravendita;
<input type="checkbox"/>	Altri documenti e/o pareri a) Autorizzazione paesaggistica del b) Parere Asl del d) Parere Autorità di Bacino del e) Nulla Osta del Vincolo Idrogeologico del f) Altro (specificare) del
<input checked="" type="checkbox"/>	Attestazione di versamento della somma di € _____ ⁹ , per diritti di segreteria eseguito tramite c/c/p. n.----- ----- a favore del COMUNE DI CASTIGLION FIORENTINO SRV. TESORERIA Servizio Tesoreria oppure bonifico bancario al n°IBAN: _____, ricevuta n. _____ del _____, salvo conguaglio;

MILANO	29/05/2024	GRUPPO VISCONTI s.r.l. Via G./Ripamonti, 44 20141 MILANO Partita I.V.A. 04217420712 Copia dichiarante (48) CR1
Luogo	Data	Il dichiarante

OGGETTO	LETTERA DI TRASMISSIONE P.A.S.: PROGETTO INSTALLAZIONE DI UN IMPIANTO FOTOVOLTAICO DELLA POTENZA NOMINALE 5.580,80 KWdc E POTENZA IN IMMISSIONE 4.070,00 KWac E LE RELATIVE OPERE DI RETE E CONNESSIONE DA REALIZZARSI DA E-DISTRIBUZIONE S.P.A. - TICA N. 366523313
---------	---

Ditta: GRUPPO VISCONTI S.R.L. Via Giuseppe Ripamonti n. 44 –
20141 Milano (MI)P.Iva 04217420712

Progettista: **Geom. Antonio VISCONTI**, con sede in
C.F. P. I.V.A.: |_0_|_3_|_9_|_1_|_7_|_1_|_3_|_0_|_7_|_1_|_2_|, iscritto presso
il Collegio dei Geometri della Provincia di Foggia al n.2221

*Allo Sportello Unico Attività Produttive SUAP/SUE
del Comune di Castiglion Fiorentino (AR)
Piazza del Municipio, 12*

Il sottoscritto Signor Visconti Antonio, nato a _____, in qualità di legale rappresentante della società GRUPPO VISCONTI SRL con sede nel Comune di MILANO (MI) CAP 20141, Via Ripamonti, 44 P. IVA **04217420712** con la presente invia Procedura Abilitativa Semplificata (P.A.S.) per PROGETTO INSTALLAZIONE DI UN IMPIANTO FOTOVOLTAICO DELLA POTENZA NOMINALE DI 5.580,80 KWdc E POTENZA IN IMMISSIONE RICHIESTA DI 4.070,00 KWac E LE RELATIVE OPERE DI RETE E CONNESSIONE DA REALIZZARSI DA E-DISTRIBUZIONE S.P.A. - TICA N. 366523313. LOCALITA': "Locchi" Castiglion Fiorentino – AR

Area impianto

- Foglio 68 particelle n.64-65 ;

Area connessione

- Foglio 68 particelle n. 64-174 Punto di Connessione;

CAVIDOTTO VERRA' REALIZZATO SU STRADE PUBBLICHE E PRIVATE.

POTENZA NOMINALE 5.580,80 KWdc E POTENZA IN IMMISSIONE 4.070,00 KWac

LATITUDINE: 43.314049 ° - LONGITUDINE: 11.880302°

la Legge n. 108 del 29 luglio 2021 all'art. 31 comma , che modifica l'articolo 6 del decreto legislativo 3 marzo 2011, n. 28, introducendo il comma 9 –bis: Per l'attività di costruzione ed esercizio di impianti fotovoltaici di potenza sino a 20 MW connessi alla rete elettrica di media tensione e localizzati in area a destinazione industriale, produttiva o commerciale nonché in discariche o lotti di discarica chiusi e ripristinati ovvero in cave o lotti di cave non suscettibili di ulteriore sfruttamento, per i quali l'autorità competente al rilascio dell'autorizzazione abbia attestato l'avvenuto completamento delle attività di recupero e di ripristino ambientale previste nel titolo autorizzatorio nel rispetto delle norme regionali vigenti, si applicano le disposizioni di cui al comma 1 (relative alla PAS).

TRASMETTE

- 00 . LETTERA DI TRASMISSIONE
1. ELENCO ELABORATI
2. PIANO PARTICELLARE
3. RELAZIONE GENERALE
4. INQUADRAMENTO SU IGM
5. MITIGAZIONE
6. SOVRAPPOSIZIONE SU IDROGRAFIA
7. SOVRAPPOSIZIONE SU VINCOLO IDROGEOLOGICO
8. ASSEVERAZIONI
9. SOVRAPPOSIZIONE SU CARTA AREE NATURALI PROTETTE
10. PIANO DI GESTIONE DEI RIFIUTI
11. CRONOPROGRAMMA
12. RELAZIONE TECNICA
13. RILIEVO PLANOALTIMETRICO
14. LAYOUT IMPIANTO – INQUADRAMENTO SU CTR
15. LAYOUT IMPIANTO – SOVRAPPOSIZIONE SU ORTOFOTO
16. LAYOUT IMPIANTO – SOVRAPPOSIZIONE SU MAPPA CATASTALE
17. SOVRAPPOSIZIONE SU STRUMENTO URTBANISTICO
18. INQUADRAMENTO SU PIT
19. LAYOUT IMP. PANNELLI E CABINE, VIABILITA' INTERNA, IMPIANTI AUSILIARI
20. RELAZIONE CALCOLO IMPIANTI ELETTRICI
21. SCHEMA UNIFILARE
22. PARTICOLARI COSTRUTTIVI, PANNELLI STRUTTURE E CAVIDOTTI
23. CABINE ELETTRICHE, PIANTA E PROSPETTI
24. PARTICOLARI COSTRUTTIVI RECINZIONI E INGRESSI CARRABILI
25. RELAZIONE DI CALCOLO PRELIMINARE SULLE STRUTTURE
26. PIANO PARTICOLAREGGIATO DI DISMISSIONE IMPIANTO
27. TAVOLA DI UTILIZZO MATERIALE DA SCAVO
28. INQUADRAMENTO OPERE DI CONNESSIONE – CTR – ORTOFOTO – CATASTALE
29. INQUADRAMENTO OPERE DI CONNESSIONE SUL PIT
30. PLANIMETRIA DEGLI IMPIANTI UTENTE E DI RTN
31. PTO
32. DDS
33. VOLTURA E PREVENTIVO DI CONNESSIONE
34. INQUADRAMENTO SU PAI
35. CARTA USO DEL SUOLO
36. RELAZIONE DI RENDERING E FOTOINSERIMENTI
37. TAVOLA DI INQUADRAMENTO SU AREE NON IDONEE

Si precisa che:

- l'autorizzazione alla costruzione degli impianti dovrà essere rilasciata a nome del soggetto che provvederà alla loro realizzazione;
- l'autorizzazione all'esercizio dovrà essere emessa a favore di e-distribuzione S.p.A.;
- nell'istanza autorizzativa e nelle richieste di nulla osta/pareri ai soggetti pubblici o privati presentate nell'ambito del procedimento autorizzatorio, dovrà essere evidenziato che le opere di rete , una volta realizzate , saranno inserite nel perimetro della rete di distribuzione dell'energia elettrica di proprietà di e distribuzione S.p.A. e che pertanto non dovrà essere inserito per il caso di dismissione dell'impianto di produzione, l'obbligo di rimozione delle stesse e di ripristino dei luoghi.


Milano, 22/04/2024

IL RICHIEDENTE
GRUPPO VISCONTI
GRUPPO VISCONTI S.R.L.
Via G. Ripamonti, 44
20141 MILANO
Partita I.V.A. 04217420712
Codice Univoco: M5UXCR1

Modello D269_PAS_ASS (marzo2014)

Allo Sportello Unico per l'Edilizia

Pagina 1 di 10

	COMUNE DI CASTIGLION FIORENTINO (AREZZO)		Esente da bollo
	SETTORE TECNICO - URBANISTICO AMBIENTE - PATRIMONIO	Protocollo	
Piazza del Municipio, 12 (c.a.p. 52043) - Tel. 057565641			
P. IVA: 00256420514	e-mail: urbanistica@comune.castiglionfiorentino.ar.it - pec: comune.castiglionfiorentino@legalmail.it		

Relazione tecnica di asseverazione

Allegata alla Procedura Abilitativa Semplificata

Relativa all'intervento sull'immobile: ¹					
<input type="checkbox"/> Unità Immobiliare Urbana	<input type="checkbox"/> Intero edificio ²	<input checked="" type="checkbox"/> Area ²			
Sito in via/piazza		Numero civico		Piano	
LOC. LOCCHI		SNC		T	
Ad uso ³	Codice Comune catastale	Sezione	Foglio	Numero	Subalterno
INDUSTRIALE	C139		68	64-65	

Il sottoscritto progettista delle opere:					
Cognome		Nome		Luogo di nascita	
Visconti		Antonio			
Data di nascita	Sesso (M/F)	Cittadinanza	Codice Fiscale		
	M	Italiana	B€		
Dati dello studio professionale					
Comune		Via/Piazza		Civico	CAP
Codice Fiscale		Albo o ordine	Della Provincia		Al numero
03917130712		GEOMETRI	Foggia		2221
Telefono	Fax	e-mail (PEC)			

su incarico di (in qualità di soggetto intestatario della comunicazione).			
Cognome		Nome	
Visconti		Antonio	
Luogo di nascita		Data di nascita	

in qualità di primo intestatario della Procedura Autorizzativa Semplificata.

Esperiti i necessari accertamenti di carattere urbanistico, edilizio, statico, igienico e proceduto a sopralluogo di verifica.

Consapevole di assumersi la qualità di persona incaricata di un servizio di pubblica necessità, ai sensi dell'articolo 29, comma 3, del Decreto del Presidente della Repubblica 06/06/2001 n. 380 e degli articoli 359 e 481 del Codice Penale. Consapevole che, in caso di false attestazioni, sarà data contestuale notizia all'autorità giudiziaria ed al Consiglio dell'Ordine Professionale di appartenenza al fine di applicare i provvedimenti conseguenti previsti per legge, così come previsto dal comma 6 dell'art. 23 del Decreto del Presidente della Repubblica 06/06/2001 n. 380.

DICHIARA ED ASSEVERA QUANTO SEGUE

¹ Se il procedimento riguarda più immobili, allegare il modulo "Ulteriori immobili oggetto dell'istanza".

² Omettere il subalterno e la categoria.

³ Residenza - Attività commerciali - Attività alberghiere - Attività terziarie - Attività industriali e artigianali - Attività agricole - Servizi e attrezzature pubbliche.

1. Intervento

1.1 Descrizione dell'intervento

Dichiara che le opere previste in esecuzione ed illustrate nella relazione tecnica allegata, consistono in:

PROGETTO INSTALLAZIONE DI UN IMPIANTO FOTOVOLTAICO DELLA POTENZA NOMINALE 5,08 MWDC E POTENZA IN IMMISSIONE RICHIESTA DI 4,07 MWAC E RELEVATIVE OPERE DI RETE E COONNESSIONE DA REALIZZARSI DA E-DISTRIBUZIONE SPPA. – TICA N.366523313 IN LOC. "LOCCHI" - CASTIGLION FIORENTINO (AR)

<input checked="" type="checkbox"/>	NUOVO INTERVENTO																				
<input type="checkbox"/>	VARIANTE:																				
	<table border="1"> <thead> <tr> <th>Tipo</th> <th>Numero</th> <th>Data</th> <th>Istanza Numero</th> <th>Data:</th> </tr> </thead> <tbody> <tr> <td><input type="checkbox"/> Denuncia di inizio attività</td> <td></td> <td></td> <td></td> <td>del:</td> </tr> <tr> <td><input type="checkbox"/> Permesso di costruire</td> <td></td> <td></td> <td></td> <td>del:</td> </tr> <tr> <td><input type="checkbox"/> Segnalazione certificata di inizio attività</td> <td></td> <td></td> <td></td> <td>del:</td> </tr> </tbody> </table>	Tipo	Numero	Data	Istanza Numero	Data:	<input type="checkbox"/> Denuncia di inizio attività				del:	<input type="checkbox"/> Permesso di costruire				del:	<input type="checkbox"/> Segnalazione certificata di inizio attività				del:
Tipo	Numero	Data	Istanza Numero	Data:																	
<input type="checkbox"/> Denuncia di inizio attività				del:																	
<input type="checkbox"/> Permesso di costruire				del:																	
<input type="checkbox"/> Segnalazione certificata di inizio attività				del:																	

1.3 Tipologia di intervento

X	a) Installazione di pannelli solari fotovoltaici , localizzati in aree a destinazione industriale, discariche o cave ove sia stata completata l'attività di recupero e di ripristino ambientale.
<input type="checkbox"/>	b) Installazione di pannelli solari fotovoltaici , a servizio degli edifici, aventi le seguenti caratteristiche: Impianto su edificio o sua pertinenza, non integrato nel tetto (anche se la superficie dei) e i cui componenti modificano la sagoma dell'edificio; La superficie dei moduli è superiore a quella del tetto; Realizzati all'interno della zona omogenea "A" di cui al D.M. n° 1444/68; Gli interventi ricadono nel campo di applicazione del del D.Lgs. n° 42/04 nei casi di cui alle Lett. b) e c), comma 1 dell'art. 136.
<input type="checkbox"/>	c) Installazione di pannelli solari termici , a servizio degli edifici, aventi le seguenti caratteristiche: Realizzati all'interno della zona omogenea "A" di cui al D.M. n° 1444/68; Gli interventi ricadono nel campo di applicazione del del D.Lgs. n° 42/04 nei casi di cui alle Lett. b) e c), comma 1 dell'art. 136.
<input type="checkbox"/>	d) impianti geotermoelettrici realizzati in edifici esistenti , sempre che non alterino i volumi e le superfici, non comportino modifiche delle destinazioni d'uso, non riguardino le parti strutturali dell'edificio, non comportino aumento del numero delle unità immobiliari e non implicino incremento dei parametri urbanistici, di taglia non superiore a 200 KW (soglia L.R. n.25 del 24.09.2012).
<input type="checkbox"/>	e) Installazione di impianti alimentati a biomasse (anche senza cogenerazione) con P <= 200 Kw (soglia Tab.A del D.Lgs. n° 387/2003 nonché art.6 comma 1 lettera d) L.R. n.25 del 24.09.2012).
<input type="checkbox"/>	f) Installazione di impianti alimentati da gas discarica , gas residuati da processi di depurazione e biogas (anche senza cogenerazione) con P <= 1000 KWe (soglia L.R. n.25 del 24.09.2012).
<input type="checkbox"/>	g) Installazione di impianto eolico aventi le seguenti caratteristiche: Con P <= 200 Kw fino ad un massimo di 4 aerogeneratori (soglia L.R. n.25 del 24.09.2012); Gli interventi ricadono nel campo di applicazione del del D.Lgs. n° 42/04 nei casi di cui alle Lett. b) e c), comma 1 dell'art. 136;
<input type="checkbox"/>	h) Installazione di torri anemometriche finalizzate alla misurazione temporanea del vento avente contestualmente le seguenti caratteristiche: Realizzate mediante strutture mobili, semifisse o comunque amovibili; Installate in aree non soggette a vincolo o tutela, a condizione che vi sia il consenso del proprietario del fondo; Con rilevazione di durata superiore a 36 mesi; Entro un mese dalla conclusione della rilevazione il soggetto titolare rimuove le predette apparecchiature ripristinando lo stato dei luoghi.
<input type="checkbox"/>	i) Installazione di impianti idroelettrici con P <= 1000 KWe (soglia L.R. n.25 del 24.09.2012).

Rappresentazione cartografica

<input checked="" type="checkbox"/>	L'intervento non comporta modifiche alla rappresentazione cartografica.
<input type="checkbox"/>	L'intervento comporta modifiche alla rappresentazione cartografica, pertanto allega elaborato digitale di inquadramento cartografico in formato DWG⁴.

Precedenti titoli abilitativi

Dichiara di aver effettuato i necessari controlli e adempimenti al fine di verificare la conformità e legittimità dello stato di fatto dell'immobile dichiarato e rappresentato negli elaborati grafici allegati:

<input type="checkbox"/>	risultante dal precedente titolo abilitativo	Numero:	del:
--------------------------	--	---------	------

Norme civilistiche

In relazione alle norme civilistiche ed alla disciplina dei rapporti di vicinato, che l'intervento:

<input checked="" type="checkbox"/>	è conforme alle norme del Codice Civile e alle norme integrative dello stesso e non lede alcun diritto di terzi;
<input type="checkbox"/>	è stato ottenuto l'assenso del terzo controinteressato Come risulta da assenso scritto di cui si allega

2. Normativa urbanistica ed edilizia**Presenza di vincoli di tutela**

Dichiara che l'intervento oggetto della richiesta:

<input checked="" type="checkbox"/>	non riguarda un'area o immobile tutelati.									
<input type="checkbox"/>	art. 149 interventi non soggetti ad autorizzazione, in quanto l'intervento proposto non altera lo stato dei luoghi e l'aspetto esteriore degli edifici									
<input type="checkbox"/>	Decreto di vincolo paesaggistico art 136 DLgs n. 42/2004									
	<table border="1"> <thead> <tr> <th>Decreto n.</th> <th>del</th> <th>pubblicato</th> </tr> </thead> <tbody> <tr> <td> </td> <td> </td> <td> </td> </tr> <tr> <td> </td> <td> </td> <td> </td> </tr> </tbody> </table>	Decreto n.	del	pubblicato						
Decreto n.	del	pubblicato								
<input type="checkbox"/>	Area tutelata ex lege o art 142 DLgs n. 42/2004									
<input type="checkbox"/>	a) i territori costieri compresi in una fascia della profondità di 300 metri dalla linea di battigia, anche per i terreni elevati sul mare;									
<input type="checkbox"/>	b) i territori contermini ai laghi compresi in una fascia della profondità di 300 metri dalla linea di battigia, anche per i territori elevati sui laghi;									
<input type="checkbox"/>	c) i fiumi, i torrenti, i corsi d'acqua iscritti negli elenchi previsti dal testo unico delle disposizioni di legge sulle acque ed impianti elettrici, approvato con regio decreto 11 dicembre 1933, n. 1775, e le relative sponde o piedi degli argini per una fascia di 150 metri ciascuna;									
<input type="checkbox"/>	d) le montagne per la parte eccedente 1.600 metri sul livello del mare per la catena alpina e 1.200 metri sul livello del mare per la catena appenninica e per le isole;									
<input type="checkbox"/>	e) i ghiacciai e i circhi glaciali;									
<input type="checkbox"/>	f) i parchi e le riserve nazionali o regionali, nonché i territori di protezione esterna dei parchi;									
<input type="checkbox"/>	g) i territori coperti da foreste e da boschi, ancorchè percorsi o danneggiati dal fuoco, e quelli sottoposti a vincolo di rimboschimento, come definiti dall'articolo 2, commi 2 e 6, del decreto legislativo 18 maggio 2001, n. 227;									
<input type="checkbox"/>	h) le aree assegnate alle università agrarie e le zone gravate da usi civici;									
<input type="checkbox"/>	i) le zone umide incluse nell'elenco previsto dal decreto del Presidente della Repubblica 13 marzo 1976, n. 448 ;									

⁴ Su CD-ROM, se l'istanza è presentata allo sportello.

<input type="checkbox"/>	l) i vulcani;
<input type="checkbox"/>	m) le zone di interesse archeologico
allega copia del nulla osta della Soprintendenza in data e progetto allegato	
<input type="checkbox"/> Ambiti Territoriali Estesi (tav. serie 11 del P.U.T.T./P)	
L'intervento ricade in un <u>Ambito territoriale esteso</u> (art. 2.01 delle N.T.A. del P.U.T.T./P.) di tipo:	
<input type="checkbox"/>	valore eccezionale (A)
<input type="checkbox"/>	valore rilevante (B)
<input type="checkbox"/>	valore rilevante (C)
<input type="checkbox"/>	valore relativo (D)
<input type="checkbox"/>	valore normale (E)
allega copia dell'autorizzazione paesaggistica rilasciata da in data protocollo n. e progetto allegato solo nei casi non di competenza del comune	
X Non interessa alcuna Ambito Territoriale Distinto	
<input type="checkbox"/> Ambiti Territoriali Distinti (Tavv. serie da 1 a 10 del P.U.T.T./P)	
L'intervento ricade in un <u>Ambito territoriale distinto</u> (art. 2.01 delle N.T.A. del P.U.T.T./P.) di tipo:	
In riferimento al Sistema geologico, geomorfologico e idrogeologico , l'area di intervento risulta direttamente interessata da una componente di riconosciuto valore scientifico e/o di rilevante ruolo sull'assetto paesaggistico-ambientale complessivo dell'ambito di riferimento, ed in particolare da un ATD di tipo:	
<input type="checkbox"/>	<u>emergenza geologiche</u> , sottoposta alle prescrizioni di base di cui all'art. 3.06 delle N.T.A. del P.U.T.T./p
<input type="checkbox"/>	<input type="checkbox"/> Area di pertinenza <input type="checkbox"/> Area annessa
<input type="checkbox"/>	<u>costa e area litoranee</u> , sottoposta alle prescrizioni di base di cui all'art. 3.07 delle N.T.A. del P.U.T.T./p
<input type="checkbox"/>	<input type="checkbox"/> Area di pertinenza <input type="checkbox"/> Area annessa
<input type="checkbox"/>	<u>corso d'acqua</u> , sottoposto alle prescrizioni di base di cui all'art. 3.08 delle N.T.A. del P.U.T.T./p
<input type="checkbox"/>	<input type="checkbox"/> Area di pertinenza <input type="checkbox"/> Area annessa
<input type="checkbox"/>	<u>emergenza geologiche</u> , sottoposta alle prescrizioni di base di cui all'art. 3.06 delle N.T.A. del P.U.T.T./p
<input type="checkbox"/>	<input type="checkbox"/> Area di pertinenza <input type="checkbox"/> Area annessa
<input type="checkbox"/>	<u>versante, crinale</u> , sottoposto alle prescrizioni di base di cui all'art. 3.09 delle N.T.A. del P.U.T.T./p
<input type="checkbox"/>	<input type="checkbox"/> Area di pertinenza <input type="checkbox"/> Area annessa
In riferimento al Sistema botanico-vegetazionale e culturale , l'area di intervento risulta interessata da particolari componenti di riconosciuto valore scientifico e/o importanza ecologica, di difesa del suolo, ed in particolare da un ATD di tipo:	
<input type="checkbox"/>	<u>bosco, macchia</u> , sottoposto alle prescrizioni di base di cui all'art. 3.10 delle N.T.A. del P.U.T.T./p
<input type="checkbox"/>	<input type="checkbox"/> Area di pertinenza <input type="checkbox"/> Area annessa
<input type="checkbox"/>	<u>bene naturalistico</u> , sottoposto alle prescrizioni di base di cui all'art. 3.11 delle N.T.A. del P.U.T.T./p
<input type="checkbox"/>	<input type="checkbox"/> Area di pertinenza <input type="checkbox"/> Area annessa
<input type="checkbox"/>	<u>zona umida</u> , sottoposta alle prescrizioni di base di cui all'art. 3.12 delle N.T.A. del P.U.T.T./p
<input type="checkbox"/>	<input type="checkbox"/> Area di pertinenza <input type="checkbox"/> Area annessa
<input type="checkbox"/>	<u>area protetta</u> , sottoposta alle prescrizioni di base di cui all'art. 3.13 delle N.T.A. del P.U.T.T./p

<input type="checkbox"/>	Area di pertinenza	<input type="checkbox"/>	Area annessa
<input type="checkbox"/>	<u>bene diffuso nel paesaggio agrario</u> , sottoposto alle prescrizioni di base di cui all'art. 3.14 delle N.T.A. del P.U.T.T./p		
In riferimento al Sistema della stratificazione storica dell'organizzazione insediativa , l'area di intervento risulta interessata da particolari componenti di riconosciuto valore e ruolo nell'assetto paesaggistico ed in particolare da un ATD di tipo:			
<input type="checkbox"/>	<u>zona archeologica</u> , sottoposta alle prescrizioni di base di cui all'art. 3.15 delle N.T.A. del P.U.T.T./p		
<input type="checkbox"/>	Area di pertinenza	<input type="checkbox"/>	Area annessa
<input type="checkbox"/>	<u>bene architettonico extraurbano</u> , sottoposto alle prescrizioni di base di cui all'art. 3.16 delle N.T.A. del P.U.T.T./p		
<input type="checkbox"/>	Area di pertinenza	<input type="checkbox"/>	Area annessa
<input type="checkbox"/>	<u>paesaggio agrario, uso civico⁵</u> , sottoposto alle prescrizioni di base di cui all'art. 3.17 delle N.T.A. del P.U.T.T./p		
<input type="checkbox"/>	<u>punto panoramico, strada panoramica</u> , sottoposto alle prescrizioni di base di cui all'art. 3.18 delle N.T.A. del P.U.T.T./p		
<input type="checkbox"/>	Piano Paesaggistico Territoriale Regionale (PPTR)		
<input type="checkbox"/>	L'intervento ricade in un'area individuata come Bene Paesaggistico di cui all'art. 105 delle NTA		
<input type="checkbox"/>	L'intervento ricade in un'area individuata come Ulteriore Contesto Paesaggistico		
<input type="checkbox"/>	L'intervento non ricade in aree tutelate dal PPTR.		
<input type="checkbox"/>	Altro vincolo		

Dichiara altresì di essere consapevole che, in assenza dei suddetti provvedimenti autorizzativi in materia di tutela dei beni culturali e paesaggistici previsti dal Decreto Legislativo 22/01/2004 n. 42, è sospeso il decorrere dei termini per l'efficacia dei titoli abilitativi.

Presenza di altri vincoli di interesse sovracomunale

Ai sensi delle norme vigenti.

Dichiara che l'intervento oggetto della richiesta:

Aree non idonee di cui al Regolamento n. 24/2010.	
<input checked="" type="checkbox"/>	l'intervento non ricade in aree non idonee di cui al Regolamento n. 24/2010.
<input type="checkbox"/>	l'intervento ricade in aree non idonee di cui al Regolamento n. 24/2010.
<input type="checkbox"/>	Non riguarda un'area o immobile soggetti ad ulteriore vincolo sovracomunale.
<input type="checkbox"/>	riguarda un'area o immobile soggetti a vincolo:
<input type="checkbox"/>	Idrogeologico (RD 30/12/1923 n. 3267) pertanto
<input type="checkbox"/>	L'immobile non ricade in area vincolata.
<input type="checkbox"/>	L'immobile ricade in area vincolata per cui deve essere acquisita l'autorizzazione regionale.
Si allega documentazione necessaria ai fini dell'acquisizione dell'autorizzazione regionale	
<input type="checkbox"/>	Piano di Assetto Idrogeologico (P.A.I)
<input type="checkbox"/>	L'immobile non ricade in area vincolata (si allega stralcio carta idrogeomorfologica e IGM estratta dal sito dell'AdB. Puglia);
<input type="checkbox"/>	L'immobile ricade in area a pericolosità da FRANA per cui deve essere acquisito il parere dell'AdB. Puglia o del comune se PG1;
Si allega lo Studio di Compatibilità Geomorfologica in n. 3 copie	
<input type="checkbox"/>	L'immobile ricade in area a pericolosità IDRAULICA per cui deve essere acquisito il parere dell'AdB. Puglia;

⁵ Nel caso di beni inclusi in aree soggette a vincolo "usi civici" allegare eventuali Deliberazioni comunali di affrancazione/legittimazione;

Si allega lo Studio di Compatibilità Idrologica in n. 3 copie	
<input type="checkbox"/>	L'immobile, pur non ricadendo in area vincolata, è interessata da reticolo AdB. non riportato nella carta IGM ma presente nella carta idrogeomorfologica, pertanto necessita di uno studio di compatibilità, secondo i modelli standard della stessa AdB., a firma di un tecnico abilitato (a discrezione del Comune sarà valutata l'opportunità di richiedere eventuale verifica alla stessa AdB.)
Si allega lo Studio di Compatibilità Idrologica in n. 3 copie	
<input type="checkbox"/>	L'immobile pur non ricadendo in area vincolata, è interessata da reticolo AdB. riportato nella carta IGM e pertanto si allega studio di compatibilità idrogeologica in n. 3 copie per il quale, a cura del Comune, sarà acquisito il parere dell'AdB. Puglia.
<input type="checkbox"/>	Stradale (DLGS 30/04/1992 n. 285, DPR 16/12/1992 n. 495).
<input type="checkbox"/>	Elettrodotto.(DPR 21/06/1968 n. 1062, DPCM 08/07/2003)
<input type="checkbox"/>	Gasdotto
<input type="checkbox"/>	Altro

Piano Regolatore Generale

Dichiara che l'area d'intervento è classificata come segue dalla Strumentazione Urbanistica vigente:

Zona	Denominazione
Zona industriale	

3. Normativa igienico-sanitaria

3.1 Requisiti igienico-sanitari

Il progetto delle opere è soggetto al parere igienico - sanitario?

<input checked="" type="checkbox"/>	Non sono soggette al parere sanitario.
<input type="checkbox"/>	Sono soggette al parere sanitario e pertanto allega parere igienico sanitario ai sensi dell'art.20 del D.P.R. n.380/01)

4. Normativa di tutela della salute

Requisiti acustici

Ai sensi della Legge 26/10/1995 n. 447, del DPCM 05/12/1997.

Dichiara che le opere da seguire o le attività da insediare:

<input type="checkbox"/>	Non sono soggette alla presentazione della valutazione di impatto acustico e/o della valutazione previsionale del clima acustico dell'area d'intervento.
<input checked="" type="checkbox"/>	Rispettano i requisiti acustici di cui al DPCM 05/12/1997.
<input type="checkbox"/>	Non sono soggette alla presentazione della relazione sui requisiti acustici passivi degli edifici e degli impianti
<input type="checkbox"/>	Sono soggette alla presentazione della valutazione previsionale del clima acustico dell'area d'intervento (art. 8 comma 3 della Legge 26/10/1995 n. 447), pertanto allega relazione
<input type="checkbox"/>	Sono soggette alla presentazione della valutazione di impatto acustico (art. 8 commi 2 e 4 della Legge 26/10/1995 n. 447), pertanto allega relazione

Tutela della salute e sicurezza sul lavoro

Dichiara che le opere da seguire o le attività da insediare:

<input checked="" type="checkbox"/>	La documentazione suddetta sarà trasmessa contestualmente alla formale comunicazione di effettivo inizio
-------------------------------------	--

	<i>dei lavori:</i>
<input type="checkbox"/>	Per il rispetto di quanto stabilito dal comma 9, lettera c) dell'art. 90, del D.Lgs. n. 81/2008, (tutela della salute e della sicurezza nei luoghi di lavoro) si trasmette il nominativo delle imprese esecutrici dei lavori e dei lavoratori autonomi unitamente alla documentazione di cui alla richiamata lettera c: - copia della notifica preliminare alla ASL di cui all'articolo 99 – (se dovuta) - ; - (D. U. R. C.) documento unico di regolarità contributiva delle imprese e dei lavoratori autonomi; - dichiarazione attestante l'avvenuta verifica della ulteriore documentazione di cui alle lettere a) e b);
<input type="checkbox"/>	Trattandosi di opere di modesta entità, che non rientrano nel campo di applicazione del D.Lgs. 81/2008, saranno eseguite direttamente dal committente, sotto la propria responsabilità (si allega relativa autodichiarazione).

5. Normativa di sicurezza

Indagine geologica - geotecnica

Ai sensi del DM dei LL.PP. 11/03/1988 e alla Circolare dei LL.PP. 24/09/1988 e successive modifiche ed integrazioni.

Dichiara che le opere da eseguire:

<input checked="" type="checkbox"/>	Non sono soggette alla valutazione di compatibilità idrogeologica.
<input type="checkbox"/>	Sono soggette alla valutazione di compatibilità idrogeologica, pertanto allega relazione a firma del professionista abilitato comprovante la compatibilità dell'intervento con la situazione idrogeologica del terreno.

Opere in cemento armato ed a struttura metallica

Ai sensi della Legge 05/11/1971 n. 1086 e successive modifiche ed integrazioni e del Decreto del Presidente della Repubblica 06/06/2001 n. 380

Dichiara che le opere da eseguire:

X	NON richiedono la denuncia dei lavori di cui all'art. 93 d.P.R. 380/2001 e s.m.i. trattandosi di opere che non influiscono sulle strutture della costruzione;
<input type="checkbox"/>	<input type="checkbox"/> Rientrano nella casistica di "opere minori" di cui alla deliberazione di Giunta regionale n. 1309 del 3 giugno 2001, in particolare: <input type="checkbox"/> A1 - <input type="checkbox"/> A2 - <input type="checkbox"/> Richiedono la denuncia dei lavori di cui all'art. 93 d.P.R. 380/2001 e s.m.i., per cui la stessa sarà richiesta, prima dell'inizio dei lavori, presso il competente Ufficio provinciale, per il tramite dello Sportello Unico a norma della circolare regionale AOO_64_06/07/2010_63622; Si allega denuncia dei lavori di cui all'art.93 d.P.R. n. 380/2001 <input type="checkbox"/> Richiedono l'autorizzazione per l'inizio dei lavori di cui all'art. 94 d.P.R. 380/2001 e s.m.i., per cui la stessa sarà richiesta, prima dell'inizio dei lavori, presso il competente Ufficio provinciale, per il tramite dello Sportello Unico a norma della circolare regionale AOO_64_06/07/2010_63622. I lavori non potranno avere inizio in assenza della citata autorizzazione; Si allega autorizzazione per l'inizio dei lavori di cui all'art.94 d.P.R. n. 380/2001 <input type="checkbox"/> le opere previste richiedono l'autorizzazione di cui all'art.90 d.P.R. n. 380/2001 (sopraelevazioni) per cui la stessa sarà richiesta, prima dell'inizio dei lavori, presso il competente Ufficio provinciale, per il tramite dello Sportello Unico a norma della circolare regionale AOO_64_06/07/2010_63622. I lavori non potranno avere inizio in assenza della citata autorizzazione. Si allega autorizzazione per l'inizio dei lavori di cui all'art.90 d.P.R. n. 380/2001 <input type="checkbox"/> Nel caso della Permesso di Costruire in sanatoria di cui all'Art. 36 d.P.R. 380/2001 e s.m.i. richiedono l'attivazione del procedimento di cui agli articoli da 68 a 76 ovvero di cui agli articoli da 96 a 103 d.P.R. 380/2001 e s.m.i., pertanto, il titolo abilitativo potrà essere rilasciato solo a conclusione della procedura prescritta.

Si allega la richiesta di cui agli articoli da 68 a 76 ovvero di cui agli articoli da 96 a 103 d.P.R. n.380/2001

Prevenzione incendi

Ai sensi del DM 16/02/1982, del DPR 26/05/1959 n. 689 e del DPR 12/01/1998 n. 37 e successive modifiche ed integrazioni.

Dichiara che le opere da eseguire e la destinazione da insediare:

<input type="checkbox"/>	Non sono soggette al controllo di prevenzione incendi da parte dei vigili del fuoco.
<input type="checkbox"/>	Sono soggetti a certificato di prevenzione incendi in quanto rientrano tra le attività elencate nell'Allegato A al d.P.R. 01/08/2011 n. 151
Si allega la documentazione necessaria ai fini dell'acquisizione del certificato di prevenzione incendi	

Connessione alla rete elettrica (TICA)

Relativamente alla connessione elettrica dell'impianto alla rete ENEL si dichiara quanto segue:

<input type="checkbox"/>	Non sono soggette alla redazione ed al benessere del gestore di rete, in quanto trattasi di soluzioni semplici
allega copia della STMG	
<input checked="" type="checkbox"/>	Sono soggette alla redazione ed al benessere del gestore di rete, in quanto trattasi di soluzioni complesse
allega progetto della soluzione tecnica benestariata dal gestore di rete	

6. Normativa di tutela ambientale

Rifiuti

In relazione alla normativa relativa al trattamento di rocce e terra da scavo, si dichiara che le opere previste:

<input type="checkbox"/>	si allega idonea dichiarazione ai sensi dell'art. 186 del D.Lgs. 03/04/2006, n. 152 (norma in materia ambientale), riguardante il riutilizzo di tali materiali: parte in cantiere, e parte in altro sito idoneo – previa verifica della compatibilità delle caratteristiche chimiche e chimico-fisiche;
Si trasmette Allegato A	
<input checked="" type="checkbox"/>	le terre e rocce da scavo risultano non contaminate e saranno riutilizzate nello stesso sito in cui è stato scavato, pertanto, non rientrano nel campo di applicazione della parte quarta del presente decreto (art. 186, comma 1 ed art. 185, comma 1, lettera c-bis) ;
<input type="checkbox"/>	le terre e rocce da scavo saranno sottoposte e smaltite in conformità alle disposizioni in materia di RIFIUTI, secondo le modalità previste dalle norme vigenti in materia;
<input type="checkbox"/>	l'intervento edilizio di progetto è ESCLUSO dall'ambito normativo di cui all'art. 186 del D.Lgs. n. 152/2006 e s.m.e.i. in quanto non è prevista alcuna movimentazione di terre e rocce da scavo;

5.2 Inquinamento elettromagnetico

Ai sensi del D.M. n. 381/1998, del Decreto del Presidente del Consiglio dei Ministri 08 /07/2003, della Legge 22 /02/2001 n. 36 del Decreto Legislativo 01/08/2003 n. 259 per la minimizzazione dell'esposizione della popolazione ai campi elettromagnetici nella localizzazione di infrastrutture e impianti radioelettrici, per la telefonia mobile e per la radiodiffusione.

Dichiara che l'intervento:

<input checked="" type="checkbox"/>	Non richiede misure correttive e di tutela per la prevenzione e protezione dall'inquinamento elettromagnetico.
<input type="checkbox"/>	Richiede misure correttive e di tutela per la prevenzione e protezione dall'inquinamento elettromagnetico, pertanto

allega relazione tecnica ed elaborati di progetto**Tutto ciò premesso il sottoscritto****ASSEVERA**

1. ai sensi dell'art. 20 d.P.R. n. 308/01 e ss.mm.ii., la conformità delle opere da realizzare, come individuate negli allegati elaborati progettuali e relazione tecnica, agli strumenti urbanistici approvati e adottati, ai regolamenti edilizi vigenti, alle altre normative di settore aventi incidenza sulla disciplina dell'attività edilizia e, in particolare alle norme di sicurezza, antincendio, igienico/sanitarie, del codice della strada, alle norme antisismiche, alle norme tecniche vigenti in materia di edilizia ed urbanistica, alle norme relative all'efficienza energetica in relazione alla tipologia di intervento proposto, anche se non espressamente indicate nell'elenco;

2. la legittimità dell'opera sulla base degli elementi forniti dal proprietario e dalle ricerche condotte, giusta circolare ministeriale 7 agosto 2003, n. 4174 "circolare Ministro Lunardi";

3. la veridicità dei luoghi, come rappresentato negli elaborati tecnici relativi allo stato di fatto.

SI IMPEGNA

- Il pieno rispetto delle vigenti norme in materia di urbanistica ed edilizia, igiene e sicurezza ed in particolar modo, qualora ne ricorressero le circostanze: delle NTA del vigente PRG; del PUTT/P; del PAI; delle norme del d.P.R. n°380/2001 e ss.mm.ii. con particolare riferimento all'art. 52 e seguenti (tipo di strutture e norme tecniche, legge n° 1086/1971, legge n° 64/1974, NTC 2008); all'art. 77 (eliminazione barriere architettoniche); all'art. 122 e seguenti (contenimento consumo energetico); ai sensi del D.M. n° 37/2008 (sicurezza impianti) e di tutte le altre norme vigenti in materia.

- Prima dell'inizio dei lavori si impegna a:

<input checked="" type="checkbox"/>	Comunicare i dati relativi all'impresa esecutrice dei lavori
<input checked="" type="checkbox"/>	Inviare autocertificazione dell'impresa esecutrice dei lavori
<input checked="" type="checkbox"/>	Inviare copia del DURC dell'impresa
<input checked="" type="checkbox"/>	Comunicare i dati relativi al Direttore dei Lavori
<input type="checkbox"/>	Altro (specificare):

- Prima di iniziare i lavori ad essi relativi, si impegna a:

<input checked="" type="checkbox"/>	Inviare la documentazione dell'impianto elettrico asseverato
<input checked="" type="checkbox"/>	Inviare i calcoli Statici delle opere di fondazioni
<input checked="" type="checkbox"/>	Inviare la relazione sulle emissioni acustiche della macchina fornita dall'azienda costruttrice
<input checked="" type="checkbox"/>	Inviare la relazione geologica ed idraulica
<input type="checkbox"/>	Altro (specificare):

- Alla conclusione dei lavori della PAS, si impegna a:

<input checked="" type="checkbox"/>	Inviare dichiarazione di ultimazione lavori
-------------------------------------	--

<input checked="" type="checkbox"/>	Inviare certificati di collaudo delle opere
<input checked="" type="checkbox"/>	Inviare copia del frazionamento ed avvenuta variazione del classamento catastale
<input checked="" type="checkbox"/>	Inviare dichiarazione di immutato classamento catastale
<input type="checkbox"/>	Altro (specificare):

Si dichiara, ai sensi del decreto legislativo 196/2003, di essere stato informato che i dati personali contenuti nella presente asseverazione saranno trattati, anche con strumenti informatici, esclusivamente nell'ambito del procedimento per il quale la dichiarazione medesima viene rilasciata.

MILANO	29/05/2024	
Luogo	Data	Il Tecnico⁶



⁶ Allegare copia leggibile del documento d'identità del dichiarante in corso di validità e permesso di soggiorno se straniero.

29/05/24, 11:53

Ricevuta di accettazione

P.A.S.: PROGETTO INSTALLAZIONE DI UN IMPIANTO FOTOVOLTAICO DELLA POTENZA NOMINALE 5.580,80 KWdc E POTENZA IN IMMISSIONE 4.070,00 KWac E LE RELATIVE OPERE DI RETE E CONNESSIONE DA REALIZZARSI DA E-DISTRIBUZIONE S.P.A. - TICA N. 366523313

Da posta-certificata@pec.aruba.it <posta-certificata@pec.aruba.it>

A gruppoviscontisrl@pec.it <gruppoviscontisrl@pec.it>

Data mercoledì 29 maggio 2024 - 11:49

Ricevuta di accettazione

Il giorno 29/05/2024 alle ore 11:49:13 (+0200) il messaggio "P.A.S.: PROGETTO INSTALLAZIONE DI UN IMPIANTO FOTOVOLTAICO DELLA POTENZA NOMINALE 5.580,80 KWdc E POTENZA IN IMMISSIONE 4.070,00 KWac E LE RELATIVE OPERE DI RETE E CONNESSIONE DA REALIZZARSI DA E-DISTRIBUZIONE S.P.A. - TICA N. 366523313" proveniente da "gruppoviscontisrl@pec.it" ed indirizzato a: comune.castiglionfiorentino@legalmail.it ("posta certificata")

Il messaggio è stato accettato dal sistema ed inoltrato.

Identificativo messaggio: opec21023.20240529114913.31289.735.1.52@pec.aruba.it

[dati-cert.xml](#)

[smime.p7s](#)

29/05/24, 11:54

CONSEGNA: P.A.S.: PROGETTO INSTALLAZIONE DI UN IMPIANTO FOTOVOLTAICO DELLA POTENZA NOMINALE 5.580,...

P.A.S.: PROGETTO INSTALLAZIONE DI UN IMPIANTO FOTOVOLTAICO DELLA POTENZA NOMINALE 5.580,80 KWdc E POTENZA IN IMMISSIONE 4.070,00 KWac E LE RELATIVE OPERE DI RETE E CONNESSIONE DA REALIZZARSI DA E-DISTRIBUZIONE S.P.A. - TICA N. 366523313

Da Posta Certificata Legalmail <posta-certificata@legalmail.it>

A gruppvviscontisrl@pec.it <gruppviscontisrl@pec.it>

Data mercoledì 29 maggio 2024 - 11:51

Ricevuta di avvenuta consegna

Il giorno 29/05/2024 alle ore 11:51:17 (+0200) il messaggio "P.A.S.: PROGETTO INSTALLAZIONE DI UN IMPIANTO FOTOVOLTAICO DELLA POTENZA NOMINALE 5.580,80 KWdc E POTENZA IN IMMISSIONE 4.070,00 KWac E LE RELATIVE OPERE DI RETE E CONNESSIONE DA REALIZZARSI DA E-DISTRIBUZIONE S.P.A. - TICA N. 366523313" proveniente da "gruppviscontisrl@pec.it" ed indirizzato a "comune.castiglionfiorentino@legalmail.it" è stato consegnato nella casella di destinazione.

Questa ricevuta, per Sua garanzia, è firmata digitalmente e la preghiamo di conservarla come attestato della consegna del messaggio alla casella destinataria.

Identificativo messaggio: opec21023.20240529114913.31289.735.1.52@pec.aruba.it

Delivery receipt

The message "P.A.S.: PROGETTO INSTALLAZIONE DI UN IMPIANTO FOTOVOLTAICO DELLA POTENZA NOMINALE 5.580,80 KWdc E POTENZA IN IMMISSIONE 4.070,00 KWac E LE RELATIVE OPERE DI RETE E CONNESSIONE DA REALIZZARSI DA E-DISTRIBUZIONE S.P.A. - TICA N. 366523313" sent by "gruppviscontisrl@pec.it", on 29/05/2024 at 11:51:17 (+0200) and addressed to "comune.castiglionfiorentino@legalmail.it", was delivered by the certified email system.

As a guarantee to you, this receipt is digitally signed. Please keep it as certificate of delivery to the specified mailbox.

Message ID: opec21023.20240529114913.31289.735.1.52@pec.aruba.it

postacert.eml
dati-cert.xml
smime.p7s

29/05/24, 12:37

Messaggi - Webmail PEC

**Ricevuta avvenuta protocollazione: POSTA CERTIFICATA: P.A.S.: PROGETTO
INSTALLAZIONE DI UN IMPIANTO FOTOVOLTAICO DELLA POTENZA
NOMINALE 5.580,80 KWdc E POTENZA IN IMMISSIONE 4.070,00 KWac E LE
RELATIVE OPERE DI RETE E CONNESSIONE DA REALIZZARSI DA E-
DISTRIBUZIONE S.P.A. - TICA N. 366523313 - [RIF.PROT.:AOOb-
PG|REG_UFFICIALE|13265/2024]**

Da comune.castiglionfiorentino@legalmail.it <comune.castiglionfiorentino@legalmail.it>

A gruppoviscontisrl@pec.it <gruppoviscontisrl@pec.it>

Data mercoledì 29 maggio 2024 - 12:29

In allegato, ricevuta avvenuta protocollazione.

Ricevuta.pdf

OGGETTO	LETTERA DI TRASMISSIONE VARIANTE NON SOSTANZIALE P.A.S. DEL 29/05/2024 PROT.13265/2024: PROGETTO INSTALLAZIONE DI UN IMPIANTO FOTOVOLTAICO DELLA POTENZA NOMINALE 5.580,80 KWdc E POTENZA IN IMMISSIONE 4.070,00 KWac E LE RELATIVE OPERE DI RETE E CONNESSIONE DA REALIZZARSI DA E-DISTRIBUZIONE S.P.A. - TICA N. 366523313
---------	---

Ditta: GRUPPO VISCONTI S.R.L. Via Giuseppe Ripamonti n. 44 –
20141 Milano (MI)P.Iva 04217420712

Progettista: **Geom. Antonio VISCONTI**, con sede in
C.F. P. I.V.A.: |_0_|_3_|_9_|_1_|_7_|_1_|_3_|_0_|_7_|_1_|_2_|, iscritto presso
il Collegio dei Geometri della Provincia di Foggia al n.2221

*Allo Sportello Unico Attività Produttive SUAP/SUE
del Comune di Castiglion Fiorentino (AR)
Piazza del Municipio, 12*

Il sottoscritto Signor Visconti Antonio, nato a _____, in qualità
di legale rappresentante della società GRUPPO VISCONTI SRL con sede nel Comune di MILANO
(MI) CAP 20141, Via Ripamonti, 44 P. IVA 04217420712 con la presente invia **Variante non
sostanziale** Procedura Abilitativa Semplificata (P.A.S.) del 29/05/2024 con Prot.13265/2024 per PROGETTO
INSTALLAZIONE DI UN IMPIANTO FOTOVOLTAICO DELLA POTENZA NOMINALE DI 5.580,80
KWdc E POTENZA IN IMMISSIONE RICHIESTA DI 4.070,00 KWac E LE RELATIVE OPERE DI
RETE E CONNESSIONE DA REALIZZARSI DA E- DISTRIBUZIONE S.P.A. - TICA N. 366523313.
LOCALITA': "Locchi" Castiglion Fiorentino – AR

Area impianto

- Foglio 68 particelle n.64-65 ;

Area connessione

- Foglio 68 particelle n. 64-174 Punto di Connessione;

CAVIDOTTO VERRA' REALIZZATO SU STRADE PUBBLICHE E PRIVATE.

POTENZA NOMINALE 5.580,80 KWdc E POTENZA IN IMMISSIONE 4.070,00 KWac

LATITUDINE: 43.314049 ° - LONGITUDINE: 11.880302°

la Legge n. 108 del 29 luglio 2021 all'art. 31 comma , che modifica l'articolo 6 del decreto legislativo 3 marzo 2011, n. 28,
introducendo il comma 9 –bis: Per l'attività di costruzione ed esercizio di impianti fotovoltaici di potenza sino a 20 MW
connessi alla rete elettrica di media tensione e localizzati in area a destinazione industriale, produttiva o commerciale
nonché in discariche o lotti di discarica chiusi e ripristinati ovvero in cave o lotti di cave non suscettibili di ulteriore
sfruttamento, per i quali l'autorità competente al rilascio dell'autorizzazione abbia attestato l'avvenuto completamento delle
attività di recupero e di ripristino ambientale previste nel titolo autorizzatorio nel rispetto delle norme regionali vigenti, si
applicano le disposizioni di cui al comma 1 (relative alla PAS).

VISTA

- La P.A.S. del 29/05/2024 con Prot.13265/2024;

- La Vs. nota dell'8/07/2024 con Prot.16426;

TRASMETTE

1. LETTERA DI TRASMISSIONE
2. ELENCO ELABORATI
3. RELAZIONE GENERALE
4. SOVRAPPOSIZIONE SU STRUMENTO URBANISTICO
5. ASSEVERAZIONI
6. CRONOPROGRAMMA
7. LAYOUT IMPIANTO – INQUADRAMENTO SU CTR
8. LAYOUT IMPIANTO – SOVRAPPOSIZIONE SU ORTOFOTO
9. LAYOUT IMPIANTO – SOVRAPPOSIZIONE SU MAPPA CATASTALE
10. LAYOUT IMP. PANNELLI E CABINE, VIABILITÀTM INTERNA, IMPIANTI AUSILIARI
11. INQUADRAMENTO OPERE DI CONNESSIONE – CTR – ORTOFOTO – CATASTALE
12. PTO
13. DISTANZA DA STRADA VICINALE
14. SEZIONI
15. MITIGAZIONE
16. DICHIARAZIONI
17. VISURA CAMERALE

Si precisa che:

- l'autorizzazione alla costruzione degli impianti dovrà essere rilasciata a nome del soggetto che provvederà alla loro realizzazione;
- l'autorizzazione all'esercizio dovrà essere emessa a favore di e-distribuzione S.p.A.;
- nell'istanza autorizzativa e nelle richieste di nulla osta/pareri ai soggetti pubblici o privati presentate nell'ambito del procedimento autorizzatorio, dovrà essere evidenziato che le opere di rete, una volta realizzate, saranno inserite nel perimetro della rete di distribuzione dell'energia elettrica di proprietà di e distribuzione S.p.A. e che pertanto non dovrà essere inserito per il caso di dismissione dell'impianto di produzione, l'obbligo di rimozione delle stesse e di ripristino dei luoghi.

Milano, 12/09/2024

IL RICHIEDENTE
GRUPPO VISCONTI S.p.A.
GRUPPO VISCONTI S.R.L.
20141 MILANO
Partita I.V.A. 04217420712
Codice Univoco: MSUXCH1

Professionale

DATI DELLA DITTA O SOCIETA' (eventuale)

in qualità di RAPPRESENTANTE LEGALE

della ditta / società GRUPPO VISCONTI S.R.L.

codice fiscale /

0	4	2	1	7	4	2	0	7	1	2						
---	---	---	---	---	---	---	---	---	---	---	--	--	--	--	--	--

p. IVA _____

Iscritta alla
 C.C.I.A.A. di MILANO MONZA BRIANZA LODI prov. MI n. 2608428

con sede in MILANO prov. MI C.A.P. CAP 20141

Indirizzo VIA GIUSEPPE RIPAMONTI n. 44

PEC gruppoviscontisrl@pec.it

Posta elettronica _____

Telefono fisso /
 cellulare _____

DATI DEL PROCURATORE/DELEGATO (compilare in caso di conferimento di procura)

Cognome VISCONTI Nome ANTONIO

codice fiscale _____

nato a _____ prov. _____ stato ITALIA

nato il _____

residente in _____ prov. _____ stato ITALIA

indirizzo _____ n. _____ C.A.P. _____

PEC _____

posta elettronica _____ gruppoviscontisrl@pec.it
Telefono fisso / cellulare _____

DICHIARAZIONI

l/la sottoscritto/a, consapevole delle sanzioni penali previste dalla legge per le false dichiarazioni e attestazioni (art. 76 del d.P.R. n. 445/2000 e Codice Penale), e consapevole che qualora emerga la non veridicità del contenuto delle dichiarazioni è prevista la decadenza dai benefici ottenuti sulla base delle stesse (art. 75 del d.P.R. n. 445/2000), sotto la propria responsabilità

DICHIARA

ai sensi dell'art. 6 del D.Lgs 03.03.2011 n. 28 e dell'art. 16bis L.R. 39/2005 l'attività di costruzione ed esercizio dell'impianto alimentato da fonti rinnovabili, da eseguirsi secondo quanto contenuto nell'allegata Relazione Tecnica di Asseverazione, a firma di progettista abilitato, attestante la compatibilità del progetto con gli strumenti urbanistici approvati e i regolamenti edilizi vigenti e la non contrarietà agli strumenti urbanistici adottati, nonché il rispetto delle norme di sicurezza e di quelle igienico-sanitarie.

a) Titolarità dell'intervento**di avere titolo alla presentazione di questa pratica edilizia in quanto**

_____ (Ad es. proprietario, comproprietario, usufruttuario, amministratore di condominio etc..)

dell'organismo edilizio²/terreno interessato dall'intervento e di

- a.1. **avere titolarità esclusiva** all'esecuzione dell'intervento
- a.2. **non avere titolarità esclusiva** all'esecuzione dell'intervento, ma di disporre comunque della dichiarazione di assenso dei terzi titolari di altri diritti reali o obbligatori

b) Presentazione della PAS/PAS Condizionata

² Ai sensi del d.P.G.R. 39/R/2018, si definisce organismo edilizio l'unità immobiliare, o edificio, oppure complesso edilizio, interessato dall'intervento

di presentare

- b.1. **PAS in assenza di atti di assenso presupposti, altre segnalazioni o comunicazioni**
- b.2. **PAS** essendo già in possesso di tutti gli atti di assenso presupposti rilasciati dalle competenti amministrazioni e avendo già provveduto alle dichiarazioni, segnalazioni, comunicazioni necessarie alla realizzazione dell'intervento, come indicato nel quadro riepilogativo allegato
- b.3. **PAS più domanda per il rilascio di atti di assenso (PAS condizionata da atti di assenso) richiedendo contestualmente:**
- b.3.1 **l'acquisizione da parte dell'amministrazione degli atti di assenso necessari alla realizzazione dell'intervento**, presso le competenti amministrazioni indicate nel quadro riepilogativo allegato, essendo a conoscenza che il termine dei 30 giorni per l'inizio dell'attività oggetto della PAS è sospeso fino alla acquisizione degli atti di assenso ovvero fino all'adozione della determinazione motivata di conclusione del procedimento (art. 6 comma 5 D.Lgs. 28/2011)

di essere consapevole che, ai sensi dell'art. 6 del D.Lgs. n. 28/2011:

- le opere per la costruzione e l'esercizio di impianti di produzione di energia da fonti rinnovabili potranno avere inizio decorsi 30 giorni dalla data di presentazione della presente P.A.S. e comunque, ove questa non sia completa di tutti gli atti presupposti, successivamente al suo perfezionamento derivante dall'acquisizione degli atti presupposti o dall'adozione della determinazione motivata di conclusione del procedimento di cui all'art. 6 comma 5 D.Lgs. 28/2011.
 - la realizzazione dell'intervento deve essere completata entro tre anni dal perfezionamento della procedura abilitativa semplificata; la realizzazione della parte non ultimata dell'intervento è subordinata a nuova dichiarazione. L'interessato è comunque tenuto a comunicare al Comune la data di ultimazione dei lavori
 - l'Amministrazione Comunale, ove entro il termine di 30 giorni dalla presentazione della P.A.S. riscontri l'assenza di una o più delle condizioni stabilite al comma 2, art. 6 del D.Lgs. n. 28/2011, notifica all'interessato l'ordine motivato di non effettuare il previsto intervento e, in caso di falsa attestazione del professionista abilitato, informa l'autorità giudiziaria e il consiglio dell'ordine di appartenenza; è comunque salva la facoltà di ripresentare la dichiarazione, con le modifiche o le integrazioni necessarie per renderla conforme alla normativa urbanistica ed edilizia
 - la sussistenza del titolo è provata con la copia della dichiarazione da cui risulta la data di ricevimento della dichiarazione stessa, l'elenco di quanto presentato a corredo del progetto, l'attestazione del professionista abilitato, nonché gli atti di assenso eventualmente necessari
 - ultimato l'intervento, il progettista o un tecnico abilitato rilascerà un certificato di collaudo finale, da trasmettere al Comune, con il quale si attesta la conformità dell'opera al progetto presentato con la dichiarazione, nonché ricevuta dell'avvenuta presentazione della variazione catastale conseguente alle opere realizzate ovvero dichiarazione che le stesse non hanno comportato modificazioni del classamento catastale
 - l'esecuzione di interventi in difformità dalla presente dichiarazione, comporterà l'applicazione delle sanzioni previste dagli artt. 20 e 21 della L.R. n. 39/2005 e s.m.i.
- che il presente modello è uguale in ogni sua parte a quello fornito dal Comune di _____

c) Qualificazione dell'intervento

che la PAS, relativa all'intervento, descritto nella allegata relazione di asseverazione redatta dal Progettista abilitato, riguarda:

- c.1. la costruzione e l'esercizio degli impianti di produzione di energia elettrica da fonti rinnovabili e le relative opere di connessione alla rete elettrica, quando la capacità di generazione sia inferiore alle seguenti soglie di potenza:
- c.1.1 per gli impianti eolici, 60 chilowatt (*lr 39/05 art. 16bis comma 4 lett. a) n. 1*);
- c.1.2 per gli impianti solari fotovoltaici, 50 chilowatt (*lr 39/05 art. 16bis comma 4 lett. a) n. 2 e DL 77/2021*);
- c.1.3 per gli impianti a fonte idraulica, 100 chilowatt (*lr 39/05 art. 16bis comma 4 lett. a) n. 3*);
- c.1.4 per gli impianti a biomasse, 200 chilowatt (*lr 39/05 art. 16bis comma 4 lett. a) n. 4*);
- c.1.5 per gli impianti alimentati a gas di discarica o gas residuati dai processi di depurazione o biogas, 300 chilowatt (*lr 39/05 art. 16bis comma 4 lett. a) n. 5 e DL 77/2021*);
- c.2. Costruzione ed esercizio di impianti, alimentati da fonti rinnovabili, di produzione combinata di energia

elettrica e calore, quando la capacità di generazione massima è inferiore a 1 megawatt elettrico oppure a 3 megawatt termici (*lr 39/05 art. 16bis comma 4 lett. b*));

- c.3. Installazione di torri anemometriche destinate alla rilevazione del vento aventi tutte le seguenti caratteristiche: - realizzate mediante strutture mobili, semifisse o comunque amovibili - installate in aree non soggette a vincolo o a tutela, a condizione che vi sia il consenso del proprietario del fondo - la rilevazione abbia durata superiore a trentasei mesi - dette torri siano rimosse entro un mese dalla conclusione della attività di rilevazione a cura del soggetto titolare con il ripristino dello stato dei luoghi (*lr 39/05 art. 16bis comma 4 lett. c*);
- c.4. Installazione di impianti solari fotovoltaici cui moduli siano collocati sugli edifici qualora la superficie di detti moduli non superi la superficie complessiva del tetto dell'edificio su cui siano collocati (*lr 39/05 art. 16bis comma 4 lett. e*));
- c.5. Installazione di impianti fotovoltaici, (comprese le opere di connessione alla rete) fino a 10 MW collocati in modalità flottante sullo specchio d'acqua di invasi e di bacini idrici, (compresi gli invasi idrici nelle cave dismesse) o installati a copertura dei canali di irrigazione, **che non siano** impianti installati in bacini d'acqua che si trovano all'interno delle aree ex art. 136 del decreto legislativo 42/2004, delle aree naturali protette ex L. 394/1991 o di siti della rete Natura 2000 (*art. 9 ter DL 17/2022*);
- c.6. Installazione di impianti solari fotovoltaici di potenza nominale sino a 20 MW e relative opere di connessione alla rete elettrica, localizzati in area a destinazione industriale, produttiva o commerciale (*art. 31 DL 77/2021 e art. 9 del DL 17/2022, a integrazione art. 6 DLgs 28/2011*);
- c.7. Installazione di impianti solari fotovoltaici di potenza nominale sino a 20 MW e relative opere di connessione alla rete elettrica, localizzati in discariche o lotti di discarica chiusi e ripristinati ovvero in cave o lotti di cave non suscettibili di ulteriore sfruttamento, per i quali l'autorità competente al rilascio dell'autorizzazione abbia attestato l'avvenuto completamento delle attività di recupero e di ripristino ambientale previste nel titolo autorizzatorio (*art. 31 DL 77/2021 e art. 9 del DL 17/2022, a integrazione art. 6 DLgs 28/2011*);
- c.8. Installazione di impianti solari fotovoltaici di potenza nominale sino a 20 MW e relative opere di connessione alla rete elettrica, in quanto agro-voltaici di cui all'articolo 65, comma 1-quater, del DL 1/2012, che distino non più di 3 Km da aree a destinazione industriale, artigianale e commerciale (*art. 31 DL 77/2021 e art. 9 del DL 17/2022, a integrazione art. 6 DLgs 28/2011*);
- c.9. Installazione di nuovi impianti solari fotovoltaici e relative opere connesse, di potenza nominale di potenza superiore a 1 MW e fino a 10 MW, laddove localizzati in "aree idonee" ai sensi dell'art. 20 del D.lgs. 199/2021 (*art. 4 DLgs 28/2011 come integrato dal DL 17/2022*);
- c.10. Installazione di impianto di produzione di biometano di capacità produttiva non superiore a 500 standard metri cubi/ora (*DLgs 28/2011 come integrato dal DLgs 199/2021*);
- c.11. Interventi di manutenzione straordinaria su impianto esistente di produzione di energia elettrica da fonti rinnovabili, così come definiti dal regolamento di cui all'art. 39 della LR 39/2005 (*lr 39/05 art. 16bis comma 5 lett. a*); impianto autorizzato con _____
- c.12. Varianti in corso d'opera non costituenti variazioni essenziali del progetto autorizzato di impianti di produzione di energia elettrica da fonti rinnovabili, così come definiti dal regolamento di cui all'art. 39 della LR 39/2005 e s.m.e i. (*lr 39/05 art. 16bis comma 5 lett. b*); impianto autorizzato con _____

d) Interventi funzionali allo svolgimento dell'attività agricola

- d.1. che l'intervento è effettuato da imprenditore agricolo come attività connessa all'agricoltura conformemente alle disposizioni di cui al Titolo IV Capo III - Disposizioni sul territorio rurale della l.r. 65/2014 come comprovato da documentazione allegata _____

e) Localizzazione dell'intervento

che l'intervento interessa l'organismo edilizio/terreno	
sito in	<u>LOCALITA'LOCCHI</u> n. <u>SNC</u>
scala	_____ piano _____ interno _____ C.A.P. _____
censito al catasto	(se presenti)
<input type="checkbox"/> fabbricati	foglio n. <u>68</u> map. <u>64-65</u> sub. _____ sez. _____ urb. _____
<input checked="" type="checkbox"/> terreni	avente destinazione d'uso <u>CAVA</u> (Ad es. residenziale, industriale, commerciale, ecc.)
Coordinate Piane	Coordinate asse X/Lat. <u>43.314049</u> Coordinate asse Y/Long. <u>11.880302°</u> nel sistema di riferimento ³

f) Opere su parti comuni o modifiche esterne

che le opere previste:	
f.1. non riguardano parti comuni :	
f.2. riguardano parti comuni:	
f.2.1	<input type="checkbox"/> e dichiara che l'intervento è stato approvato da tutti i comproprietari delle parti comuni, come risulta da atto consegnato al progettista ovvero dalla sottoscrizione degli elaborati da parte di tutti i comproprietari corredata da copia di documento d'identità;
f.2.2	<input checked="" type="checkbox"/> e dichiara che non necessitano di assenso perché, secondo l'art. 1102 c.c., apportano, a spese del titolare, le modificazioni necessarie per il miglior godimento delle parti comuni non alterandone la destinazione e senza impedire agli altri partecipanti di usufruirne secondo il loro diritto;

g) Regolarità urbanistica e precedenti edilizi

f.1.	<input checked="" type="checkbox"/> le opere riguardano un intervento su area libera;
f.2.	<input type="checkbox"/> le opere riguardano un organismo edilizio esistente e che lo stato attuale dello stesso risulta conforme alla documentazione dello stato di fatto legittimato dal seguente titolo/pratica edilizia (o, in assenza, dal primo accatastamento): _____
f.3.	<input type="checkbox"/> non sono stati reperiti titoli abilitativi essendo l'organismo edilizio di remota costruzione e non è stato interessato successivamente da interventi edilizi per i quali era necessario di munirsi di titoli abilitativi ma lo stato attuale dello stesso risulta pienamente legittimo sulla base della documentazione in mio possesso e di seguito elencata: _____

³ Il sistema di riferimento è il GAUSS-BOAGA fuso Ovest. Le coordinate devono fare riferimento ad un unico punto centrale rispetto alla geometria complessiva dell'intervento con una precisione adatta ad una scala 1:2000

h) Calcolo degli oneri

h.1. che ai sensi del D.Lgs: 28/2011 art. 6 comma 3 il diritto di segreteria è così calcolato:

h.2. che il diritto di segreteria sopradetto è così corrisposto:

i) Tecnici incaricati

di aver incaricato, in qualità di progettista/i, il/i tecnico/i indicato/i alla sezione 2 dell'allegato "SOGGETTI COINVOLTI" e dichiara inoltre

i.1. di aver incaricato, in qualità di direttori dei lavori e di altri tecnici, i soggetti indicati alla sezione 2 dell'allegato "SOGGETTI COINVOLTI" e di aver regolarmente sottoscritto lettere di affidamento di incarico a tutti i professionisti coinvolti ove sono definiti compensi proporzionati alla quantità, alla qualità, al contenuto e alle caratteristiche delle singole prestazioni rese e termini certi per il pagamento dei compensi pattuiti, nonché di aver adempiuto alle obbligazioni assunte.

j) Impresa esecutrice dei lavori

i.1. che i lavori sono eseguiti dalla/e impresa/e indicata/e alla sezione 3 dell'allegato "SOGGETTI COINVOLTI"

k) Rispetto degli obblighi in materia di salute e sicurezza nei luoghi di lavoro

che l'intervento

k.1 **non ricade** nell'ambito di applicazione delle norme in materia di salute e sicurezza nei luoghi di lavoro (d.lgs. n. 81/2008)

k.2 **ricade** nell'ambito di applicazione delle norme in materia di salute e sicurezza nei luoghi di lavoro (d.lgs. n. 81/2008) e pertanto:

k.2.1 relativamente alla **documentazione delle imprese esecutrici**

k.2.1.1 **dichiara** che l'entità presunta del cantiere è inferiore a 200 uomini-giorno ed i lavori non comportano i rischi particolari di cui all'allegato XI del d.lgs. n. 81/2008 e di aver verificato il certificato di iscrizione alla Camera di commercio, il documento unico di regolarità contributiva, corredato da autocertificazione in ordine al possesso degli altri requisiti previsti dall'allegato XVII del d.lgs. n. 81/2008, e l'autocertificazione relativa al contratto collettivo applicato

k.2.1.2 **dichiara** di aver verificato la documentazione di cui alle lettere a) e b) dell'art. 90 comma 9 prevista dal d.lgs. n. 81/2008 circa l'idoneità tecnico professionale della/e impresa/e esecutrice/i e dei lavoratori autonomi, l'organico medio annuo distinto per qualifica, gli estremi delle denunce dei lavoratori effettuate all'Istituto nazionale della previdenza sociale (INPS), all'Istituto nazionale assicurazione infortuni sul lavoro (INAIL) e alle casse edili, nonché il contratto collettivo applicato ai lavoratori dipendenti, della/e impresa/e esecutrice/i

k.2.2 relativamente alla **notifica preliminare di cui all'articolo 99** del d.lgs. n. 81/2008

k.2.2.1 dichiara che l'intervento **non è soggetto** all'invio della notifica

k.2.2.2 dichiara che l'intervento **è soggetto** all'invio della notifica e pertanto:

k.2.2.2.1 **indica** gli estremi della notifica già inviata attraverso il portale del Sistema Informativo Sanitario di Prevenzione Collettiva (SISPC) in data _____ con prot./cod. _____ che sarà esposta in cantiere per tutta la durata dei lavori, in luogo visibile dall'esterno

di essere a conoscenza che l'efficacia della presente PAS è sospesa qualora sia assente il piano di sicurezza e

coordinamento di cui all'articolo 100 del d.lgs. n. 81/2008 o il fascicolo di cui all'articolo 91, comma 1, lettera b), quando previsti, oppure in assenza di notifica di cui all'articolo 99, quando prevista, oppure in assenza di documento unico di regolarità contributiva

l) Diritti di terzi


di essere consapevole che la P.A.S. non può comportare limitazione dei diritti dei terzi

m) Rispetto della normativa sulla privacy

di aver letto l'informativa sul trattamento dei dati personali posta al termine del presente modulo

Data e luogo

Milano 09/09/2024


(firma del dichiarante)

INFORMATIVA SUL TRATTAMENTO DEI DATI PERSONALI (Art. 13 del Reg. UE n. 2016/679 del 27 aprile 2016)⁴

Il Reg. UE n. 2016/679 del 27 aprile 2016 stabilisce norme relative alla protezione delle persone fisiche con riguardo al trattamento dei dati personali. Pertanto, come previsto dall'art.13 del Regolamento, si forniscono le seguenti informazioni:

Titolare del Trattamento: Comune di CASTIGLION FIORENTINO
(nella figura dell'organo individuato quale titolare)

Indirizzo Piazza del Municipio,12 - 52043

Indirizzo mail/PEC comune.castiglionfiorentino@legalmail.it

Finalità del trattamento. Il trattamento dei dati è necessario per l'esecuzione di un compito di interesse pubblico o connesso all'esercizio di pubblici poteri di cui è investito il titolare del trattamento.⁵ Pertanto i dati personali saranno utilizzati dal titolare del trattamento nell'ambito del procedimento per il quale la dichiarazione viene resa.

Modalità del trattamento. I dati saranno trattati da persone autorizzate, con strumenti cartacei e informatici.

Destinatari dei dati. I dati potranno essere comunicati a terzi nei casi previsti dalla Legge 7 agosto 1990, n. 241 (Nuove norme in materia di procedimento amministrativo e di diritto di accesso ai documenti amministrativi), ove applicabile, e in caso di controlli sulla veridicità delle dichiarazioni (art.71 del D.P.R. 28 dicembre 2000 n.445 (Testo unico delle disposizioni legislative e regolamentari in materia di documentazione amministrativa).

Responsabile del trattamento _____ ⁶

Diritti. L'interessato può in ogni momento esercitare i diritti di accesso e di rettifica dei dati personali nonché ha il diritto di presentare reclamo al Garante per la protezione dei dati personali. Ha inoltre il diritto alla cancellazione dei dati e alla limitazione al loro trattamento nei casi previsti dal regolamento.

Per esercitare tali diritti tutte le richieste devono essere rivolte al Comune di _____

indirizzo mail _____

Il responsabile della protezione dei dati è contattabile all'indirizzo mail _____

Periodo di conservazione dei dati. I dati personali saranno conservati per un periodo non superiore a quello necessario per il perseguimento delle finalità sopra menzionate o comunque non superiore a quello imposto dalla legge per la conservazione dell'atto o del documento che li contiene.

Il/la sottoscritto/a dichiara di aver letto l'informativa sul trattamento dei dati personali pubblicata sul sito istituzionale del SUAP/SUE cui è indirizzata la segnalazione.

⁴ Nel caso di piattaforme telematiche l'informativa sul trattamento dei dati personali può essere resa disponibile tramite apposito link (da indicare) o pop up o altra soluzione telematica.

⁵ Le finalità del trattamento possono essere ulteriormente specificate in relazione ai settori di intervento.

⁶ Indicazione eventuale

QUADRO RIEPILOGATIVO DELLA DOCUMENTAZIONE

DOCUMENTAZIONE ALLEGATA ALLA PAS			
ATTI ALLEGATI	DENOMINAZIONE	QUADRO INFORMATIVO DI RIFERIMENTO	CASI IN CUI È PREVISTO L'ALLEGATO
.	Procura/delega		Nel caso di procura/delega a presentare la segnalazione
.	Soggetti coinvolti	h), i)	Sempre obbligatorio
.	Ricevuta di versamento dei diritti di segreteria	-	Sempre obbligatorio
.	Copia del documento di identità del/i titolare/i e/o del tecnico	-	Solo se i soggetti coinvolti non hanno sottoscritto digitalmente e/o in assenza di procura/delega.
.	Dichiarazione di assenso dei terzi titolari di altri diritti reali o obbligatori (allegato soggetti coinvolti)	a)	Se non si ha titolarità esclusiva all'esecuzione dell'intervento
.	_____	-	_____
.	_____	-	_____
.	Modello ISTAT	-	Per interventi di nuova costruzione e di ampliamento di volume di fabbricati esistenti (art. 7 d.lgs. n. 322/1989)
.	Documentazione tecnica necessaria alla determinazione del contributo di costruzione	g)	Se l'intervento da realizzare è a titolo oneroso e si richiede allo sportello unico di effettuare il calcolo del contributo di costruzione
.	Prospetto di calcolo preventivo del contributo di costruzione	g)	Se l'intervento da realizzare è a titolo oneroso ed il contributo di costruzione è calcolato dal tecnico abilitato
.	Proposta di progetto per la realizzazione delle opere di urbanizzazione	g)	Se l'intervento da realizzare è a titolo oneroso e viene richiesto lo scomputo degli oneri di urbanizzazione
.	_____	-	_____
.	_____	-	_____
.	RELAZIONE TECNICA DI ASSEVERAZIONE EX DLGS 28/2011	-	Sempre obbligatorio

DOCUMENTAZIONE ALLEGATA ALLA RELAZIONE TECNICA DI ASSEVERAZIONE			
<input type="checkbox"/>	Elaborati grafici dello stato di fatto, di progetto e comparativi		Sempre obbligatori
<input type="checkbox"/>	Documentazione fotografica dello stato di fatto		Sempre obbligatorio
<input type="checkbox"/>	Progetto dell'impianto, nel rispetto del DM DM 10/09/2010 (Linee guida per l'autorizzazione degli impianti alimentati da fonti rinnovabili), comprensivo delle necessarie opere connesse (inclusa la connessione alla rete) - sia quelle da abilitarsi con la PAS, sia quelle da abilitarsi con altri titoli autorizzativi		Sempre obbligatorio
<input type="checkbox"/>	Relazione descrittiva, comprensiva di elaborato di verifica del rispetto del Piano energetico regionale vigente.		Sempre obbligatorio
<input type="checkbox"/>	Elaborati e documentazione catastale		Sempre obbligatorio
<input type="checkbox"/>	Documentazione e elaborati per la connessione redatti dal gestore della rete		Sempre obbligatori
<input type="checkbox"/>	Dichiarazione di esclusione dell'intervento da procedure di Valutazione di impatto ambientale o esito positivo delle stesse		Sempre obbligatorio
<input type="checkbox"/>	Elenco/Indicazione di eventuali autorizzazioni/Nulla Osta/pareri da acquisire o acquisiti		Sempre obbligatorio
<input type="checkbox"/>	Atto di concessione acquisito per lo stesso intervento		Nel caso di impianti idroelettrici e geotermici, laddove necessario
<input type="checkbox"/>	Relazione tecnica sui consumi energetici		Se intervento è soggetto all'applicazione del d.lgs. n. 192/2005 e/o del d.lgs. n. 28/2011
<input type="checkbox"/>	Relazione geologica/geotecnica		Se l'intervento comporta opere elencate nelle NTC 14/01/2008 per cui è necessaria la progettazione geotecnica
<input type="checkbox"/>	Risultati delle analisi ambientali sulla qualità dei terreni		Se l'intervento richiede indagini ambientali preventive sulla qualità dei terreni (ai sensi del D.Lgs n. 152/2006, Parte IV, Titolo V, della l.r. 25/1998, delle dgrt 301/2010 e 1193/2013 e dgrt 1151/2013 e 1152/2013 per le aree di bonifica di interesse regionale)
<input type="checkbox"/>	Certificazione avvenuta bonifica/MISP/MISO		Se nell'area oggetto dell'intervento si è resa necessaria un'operazione di bonifica (ai sensi del Titolo V, Parte IV, del D.Lgs. 152/06 e s.m.i)
<input type="checkbox"/>	Elaborato tecnico della copertura		Se l'intervento prevede opere che riguardano le coperture di nuove costruzioni o di edifici esistenti per le quali si applica il Regolamento regionale approvato con d.p.g.r.n. 75/R del 18/12/2013
<input type="checkbox"/>	Autocertificazione relativa alla conformità dell'intervento per altri vincoli di tutela ecologica (<i>specificare i vincoli in oggetto</i>) _____ _____ _____		(ad es. se l'intervento ricade nella fascia di rispetto dei depuratori)

<input type="checkbox"/>	Autocertificazione relativa alla conformità dell'intervento per altri vincoli di tutela funzionale (<i>specificare i vincoli in oggetto</i>) _____ _____ _____		(ad es. se l'intervento ricade nella fascia di rispetto stradale, ferroviario, di elettrodotto, gasdotto, militare, etc...)
<input type="checkbox"/>	_____ _____		_____ _____
<input type="checkbox"/>	_____ _____		_____ _____

ULTERIORE DOCUMENTAZIONE PER LA PRESENTAZIONE DI ALTRE SEGNALAZIONI, COMUNICAZIONI O NOTIFICHE (PAS COMPLETA)

•	Documentazione di impatto acustico a firma di tecnico competente in acustica ambientale (art. 12, comma 2 della l.r. 89/1998 e dell'Allegato A della DGR n. 857/2013)		Se l'intervento rientra nell'ambito di applicazione dell'art. 8, commi 2 e 4, della l. n. 447/1995, secondo le linee guida di cui all'Allegato C della DGR 490/2014.
•	Valutazione previsionale di clima acustico a firma di tecnico competente in acustica ambientale (art. 12, comma 3 l.r. 89/98 e Allegato B DGR n. 857/2013)		Se l'intervento rientra nell'ambito di applicazione dell'art. 8, comma 3, della l. n. 447/1995, integrato con il contenuto dell'art. 4 del d.P.R. n. 227/2011
•	_____ _____		_____ _____
•	Documentazione necessaria per il deposito del progetto strutturale		Se l'intervento prevede opere strutturali soggette a deposito ai sensi dell'art. 169 della L.R. 65/2014
•	Dichiarazione di inizio lavori relativa al vincolo idrogeologico		Se l'area oggetto di intervento è sottoposta a tutela ai sensi dell'articolo 61 del d.lgs. n. 152/2006 e artt. 37 e 39 l.r. 39/2000
•	Attestazione di versamento relativa ad oneri, diritti etc... connessa alle ulteriori segnalazione presentata		Ove prevista
•	_____ _____		_____ _____

RICHIESTA DI ACQUISIZIONE DI ATTI DI ASSENSO (PAS DA COMPLETARE)

•	Attestazione del versamento dell'imposta di bollo: estremi del codice identificativo della marca da bollo, che deve essere annullata e conservata dall'interessato ovvero Assolvimento dell'imposta di bollo con le altre modalità previste, anche in modalità virtuale o tramite @bollo		Obbligatoria in caso di presentazione di un'istanza contestuale alla PAS
---	--	--	--

<input type="checkbox"/>	Programma aziendale pluriennale di miglioramento agricolo ambientale		Se l'intervento è di nuova edificazione di edifici rurali o è effettuato sul patrimonio edilizio esistente a destinazione d'uso agricola ai sensi degli artt. 72 e 73 della l.r. 65/2014
<input type="checkbox"/>	Documentazione relativa a richiesta titolo alla costruzione per intervento accessorio alla PAS _____ _____ _____		Quando l'opera primaria, soggetta a PAS necessita di un'opera accessoria non coperta dalla PAS stessa per cui si deve acquisire autorizzazione specifica
<input type="checkbox"/>	Documentazione di previsione di impatto acustico ai fini rilascio del nulla-osta		Se l'intervento rientra nell'ambito di applicazione dell'art. 8, comma 6, della l. n. 447/1995, integrato con il contenuto dell'art. 4 del d.P.R. n. 227/2011.
<input type="checkbox"/>	Documentazione necessaria al rilascio del parere progetto da parte dei Vigili del Fuoco		Se l'intervento è soggetto a valutazione di conformità ai sensi dell'art. 3 e dell'art. 8 del d.P.R. n. 151/2011
<input type="checkbox"/>	Documentazione per la deroga all'integrale osservanza delle regole tecniche di prevenzione incendi		Qualora le attività soggette ai controlli di prevenzione incendi, presentino caratteristiche tali da non consentire l'integrale osservanza delle regole tecniche, di cui all'art. 7 del d.P.R. n. 151/2011.
<input type="checkbox"/>	Piano di lavoro di demolizione o rimozione dell'amianto		Se le opere interessano parti di edifici con presenza di fibre di amianto, ai sensi dell'art. 256 del D.lgs. 81/2008
<input type="checkbox"/>	Documentazione per la richiesta di deroga alla conformità ai requisiti igienico sanitari		Se l'intervento è eseguito in deroga alle disposizioni igienico sanitarie (art. 141, comma 5, L.R. 65/2014)
<input type="checkbox"/>	Documentazione necessaria per il rilascio dell'autorizzazione sismica		Se l'intervento prevede opere strutturali soggette a autorizzazione ai sensi dell'art. 167 della L.R. 65/2014
<input type="checkbox"/>	Documentazione necessaria per il rilascio della valutazione preventiva di tipo ambientale sanitario sul rispetto delle condizioni previste al comma 1 dell'art. 242 ter del d.lgs n. 152/2006		Sempre obbligatorio se l'intervento rientra nel campo di applicazione dell'art. 242 ter del d.lgs n. 152/2006. La documentazione è individuata nell'allegato A della dgr n.55/2021
<input type="checkbox"/>	Relazione paesaggistica semplificata e documentazione per il rilascio per l'autorizzazione paesaggistica semplificata		Se l'intervento è assoggettato ad autorizzazione paesaggistica di lieve entità (d.P.R. n. 31/2017)
<input type="checkbox"/>	Relazione paesaggistica e documentazione per il rilascio per l'autorizzazione paesaggistica		Se l'intervento è soggetto al procedimento ordinario di autorizzazione paesaggistica
<input type="checkbox"/>	Documentazione per il rilascio del parere/nulla osta da parte della Soprintendenza		Se l'immobile oggetto dei lavori è sottoposto a tutela ai sensi del Titolo I, Capo I, Parte II del d.lgs. n. 42/2004
<input type="checkbox"/>	Documentazione necessaria per il rilascio del nulla osta dell'ente gestore dell'area protetta comprensivo dell'autorizzazione al vincolo idrogeologico		Se l'immobile oggetto dei lavori ricade in area tutelata e le opere comportano alterazione dei luoghi ai sensi della l. n. 394/1991
<input type="checkbox"/>	Documentazione per il rilascio dell'autorizzazione relativa al vincolo idrogeologico		Se l'area oggetto di intervento è sottoposta a tutela ai sensi dell'articolo 61 del d.lgs. n. 152/2006
<input type="checkbox"/>	Documentazione per il rilascio dell'autorizzazione relativa al vincolo idraulico		Se l'area oggetto di intervento è sottoposta a tutela ai sensi dell'articolo 115 del d.lgs. n. 152/2006
<input type="checkbox"/>	Documentazione necessaria alla valutazione di incidenza del progetto ed al rilascio del relativo parere, ove prescritto (studio di incidenza)		Se l'intervento è soggetto a valutazione d'incidenza nelle zone appartenenti alla rete "Natura 2000"

<input type="checkbox"/>	Documentazione necessaria per la richiesta di deroga alla fascia di rispetto cimiteriale		Se l'intervento ricade nella fascia di rispetto cimiteriale e non è consentito ai sensi dell'articolo 338 del testo unico delle leggi sanitarie 1265/1934
<input type="checkbox"/>	Documentazione necessaria alla valutazione del progetto da parte del Comitato Tecnico Regionale per interventi in area di danno da incidente rilevante		Se l'intervento ricade in area a rischio d'incidente rilevante
<input type="checkbox"/>	Documentazione necessaria ai fini del rilascio degli atti di assenso relativi ad altri vincoli di tutela ecologica (<i>specificare i vincoli in oggetto</i>) _____ _____ _____		(ad es. se l'intervento ricade nella fascia di rispetto dei depuratori)
<input type="checkbox"/>	Documentazione necessaria ai fini del rilascio degli atti di assenso relativi ai vincoli di tutela funzionale (<i>specificare i vincoli in oggetto</i>) _____ _____ _____		(ad es. se l'intervento ricade nella fascia di rispetto stradale, ferroviario, di elettrodotto, gasdotto, militare, ecc.)
<input type="checkbox"/>	Attestazione di versamento relativa ad oneri, diritti etc... connessa alla richiesta di rilascio di autorizzazioni		Ove prevista

Data e luogo

09/09/2024



(firma del dichiarante)

12/09/24, 13:08

Ricevuta di accettazione

Variante P.A.S. del 29/05/2024 Prot.13265/2024

Da posta-certificata@pec.aruba.it <posta-certificata@pec.aruba.it>**A** gruppoviscontisrl@pec.it <gruppoviscontisrl@pec.it>**Data** giovedì 12 settembre 2024 - 13:07

Ricevuta di accettazione

Il giorno 12/09/2024 alle ore 13:07:02 (+0200) il messaggio "Variante P.A.S. del 29/05/2024 Prot.13265/2024" proveniente da "gruppoviscontisrl@pec.it" ed indirizzato a:
comune.castiglionfiorentino@legalmail.it ("posta certificata")

Il messaggio è stato accettato dal sistema ed inoltrato.

Identificativo messaggio: opec210312.20240912130702.249822.758.1.59@pec.aruba.it

dati-cert.xml

smime.p7s

12/09/24, 13:51

CONSEGNA: Variante P.A.S. del 29/05/2024 Prot.13265/2024

Variante P.A.S. del 29/05/2024 Prot.13265/2024

Da Posta Certificata Legalmail <posta-certificata@legalmail.it>**A** **gruppoviscontisrl@pec.it** <gruppoviscontisrl@pec.it>**Data** giovedì 12 settembre 2024 - 13:09

Ricevuta di avvenuta consegna

Il giorno 12/09/2024 alle ore 13:09:08 (+0200) il messaggio "Variante P.A.S. del 29/05/2024 Prot.13265/2024" proveniente da "gruppoviscontisrl@pec.it" ed indirizzato a "comune.castiglionfiorentino@legalmail.it" è stato consegnato nella casella di destinazione.

Questa ricevuta, per Sua garanzia, è firmata digitalmente e la preghiamo di conservarla come attestato della consegna del messaggio alla casella destinataria.

Identificativo messaggio: opec210312.20240912130702.249822.758.1.59@pec.aruba.it

Delivery receipt

The message "Variante P.A.S. del 29/05/2024 Prot.13265/2024" sent by "gruppoviscontisrl@pec.it", on 12/09/2024 at 13:09:08 (+0200) and addressed to "comune.castiglionfiorentino@legalmail.it", was delivered by the certified email system.

As a guarantee to you, this receipt is digitally signed. Please keep it as certificate of delivery to the specified mailbox.

Message ID: opec210312.20240912130702.249822.758.1.59@pec.aruba.it

postacert.eml
dati-cert.xml
smime.p7s

12/09/24, 13:50

Messaggi - Webmail PEC

**Ricevuta avvenuta protocollazione: POSTA CERTIFICATA: Variante P.A.S. del
29/05/2024 Prot.13265/2024 - [RIF.PROT.:AOOb-PG|REG_UFFICIALE|21512/2024]**

Da comune.castiglionfiorentino@legalmail.it <comune.castiglionfiorentino@legalmail.it>

A gruppoviscontisrl@pec.it <gruppoviscontisrl@pec.it>

Data giovedì 12 settembre 2024 - 13:24

In allegato, ricevuta avvenuta protocollazione.

Ricevuta.pdf

OGGETTO	LETTERA DI TRASMISSIONE: Risposta a Vs. richiesta di integrazioni del 16/09/2024 Prot.21827, rif. P.A.S. del 29/05/2024 Prot.13265/2024 e s.m.i.:PROGETTO INSTALLAZIONE DI UN IMPIANTO FOTOVOLTAICO DELLA POTENZA NOMINALE DI 5.580,80 KWdc E POTENZA IN IMMISSIONE RICHIESTA DI 4.070,00 KWac E LE RELATIVE OPERE DI RETE E CONNESSIONE DA REALIZZARSI DA E- DISTRIBUZIONE S.P.A. - TICA N. 366523313.
---------	--

Ditta: GRUPPO VISCONTI S.R.L. Via Giuseppe Ripamonti n. 44 –
20141 Milano (MI)P.Iva 04217420712

Progettista: **Geom. Antonio VISCONTI**, con sede in
C.F. _____, P. I.V.A.: [0_3_9_1_7_1_3_0_7_1_2_], iscritto
presso il Collegio dei Geometri della Provincia di Foggia al n.2221

*Allo Sportello Unico Attività Produttive SUAP/SUE
del Comune di Castiglion Fiorentino (AR)
Piazza del Municipio, 12*

Il sottoscritto Signor Visconti Antonio, nato a _____, in qualità
di legale rappresentante della società GRUPPO VISCONTI SRL con sede nel Comune di MILANO
(MI) CAP 20141, Via Ripamonti, 44 P. IVA **04217420712** in forza della Procedura Abilitativa
Semplificata (P.A.S.) del 29/05/2024 con Prot.13265/2024 e s.m.i. per PROGETTO INSTALLAZIONE
DI UN IMPIANTO FOTOVOLTAICO DELLA POTENZA NOMINALE DI 5.580,80
KWdc E POTENZA IN IMMISSIONE RICHIESTA DI 4.070,00 KWac E LE RELATIVE OPERE DI
RETE E CONNESSIONE DA REALIZZARSI DA E- DISTRIBUZIONE S.P.A. - TICA N. 366523313.
LOCALITA': "Locchi" Castiglion Fiorentino – AR

Area impianto

- Foglio 68 particelle n.64-65 ;

Area connessione

- Foglio 68 particelle n. 64-174 Punto di Connessione;

CAVIDOTTO VERRA' REALIZZATO SU STRADE PUBBLICHE E PRIVATE.

POTENZA NOMINALE 5.580,80 KWdc E POTENZA IN IMMISSIONE 4.070,00 KWac

LATITUDINE: 43.314049 ° - LONGITUDINE: 11.880302°

la Legge n. 108 del 29 luglio 2021 all'art. 31 comma , che modifica l'articolo 6 del decreto legislativo 3 marzo 2011, n. 28, introducendo il comma 9 –bis: Per l'attività di costruzione ed esercizio di impianti fotovoltaici di potenza sino a 20 MW connessi alla rete elettrica di media tensione e localizzati in area a destinazione industriale, produttiva o commerciale nonché in discariche o lotti di discarica chiusi e ripristinati ovvero in cave o lotti di cave non suscettibili di ulteriore sfruttamento, per i quali l'autorità competente al rilascio dell'autorizzazione abbia attestato l'avvenuto completamento delle attività di recupero e di ripristino ambientale previste nel titolo autorizzatorio nel rispetto delle norme regionali vigenti, si applicano le disposizioni di cui al comma 1 (relative alla PAS).

VISTA

- La P.A.S. del 29/05/2024 con Prot.13265/2024;
- La Vs. nota dell'8/07/2024 con Prot.16426;
- La Variante non sostanziale del 12/09/2024 con Prot. 21512/2024;
- La Vs. nota del 16/09/2024 con Prot. 21827;

TRASMETTE

1. Lettera di trasmissione
2. Modello P.A.S. 2022 per la Variante non sostanziale;
3. Sovrapposizione P.O _Tavole tutele paesaggistiche;
4. Sovrapposizione P.O _Disciplina territori rurali;
5. Sezioni longitudinali e trasversali;
6. Distanza da strada vicinale;
7. Dichiarazioni;
8. Documentazione manomissione;
9. Versamento dei diritti di segreteria

Si precisa che:

- l'autorizzazione alla costruzione degli impianti dovrà essere rilasciata a nome del soggetto che provvederà alla loro realizzazione;
- l'autorizzazione all'esercizio dovrà essere emessa a favore di e-distribuzione S.p.A.;
- nell'istanza autorizzativa e nelle richieste di nulla osta/pareri ai soggetti pubblici o privati presentate nell'ambito del procedimento autorizzatorio, dovrà essere evidenziato che le opere di rete , una volta realizzate , saranno inserite nel perimetro della rete di distribuzione dell'energia elettrica di proprietà di e distribuzione S.p.A. e che pertanto non dovrà essere inserito per il caso di dismissione dell'impianto di produzione, l'obbligo di rimozione delle stesse e di ripristino dei luoghi.

Milano, 12/09/2024

IL RICHIEDENTE
GRUPPO VISCONTI
GRUPPO VISCONTI S.R.L.
Via Giampalmi, 44
20141 MILANO
Partita I.V.A. 04217420712
Codice Univoco: M5UXCH1

PAS modulo luglio 2022

Al Comune di CASTIGLION FIORENTINO (AR)	Pratica _____ del _____
<input type="checkbox"/> Allo Sportello Unico Edilizia <input type="checkbox"/> Allo Sportello Unico Attività Produttive (<i>solo nel caso di intervento energetico accessorio a intervento di competenza del SUAP</i>) Indirizzo _____ PEC / Posta elettronica _____	Protocollo _____ <i>da compilare a cura del SUE/SUAP</i> <input type="checkbox"/> PAS <input checked="" type="checkbox"/> PAS in variante non sostanziale a precedente PAS prot.13265/2024 <input type="checkbox"/> PAS in variante a Autorizzazione unica
<input type="checkbox"/> PAS completa	<input type="checkbox"/> PAS con richiesta acquisizione atti di assenso

PAS – PROCEDURA ABILITATIVA SEMPLIFICATA

(ai sensi dell'art. 6 D.Lgs 28/2011, del DM 10/09/2010 "Linee Guida Nazionali sull'installazione delle energie rinnovabili" e dell'art. 16 bis comma 4 LRT 39/2005 e s.m.i.)

DATI DEL TITOLARE (*in caso di più titolari, è utilizzabile il modello "SOGGETTI COINVOLTI" allegato M alla DGR 1031/2017*)

Cognome _____	Nome _____	
codice fiscale _____		
nato a _____	prov. _____ stato _____	
nato il _____		
residente in _____	prov. _____ stato _____	
indirizzo _____	n. _____ C.A.P. _____	

domicilio digitale ¹ _____		
posta elettronica _____		
Telefono fisso / cellulare _____		
In possesso della qualifica di	<input type="checkbox"/> Imprenditore Agricolo	<input type="checkbox"/> Imprenditore Agricolo

¹ Dal punto di vista normativo, il domicilio digitale è l'indirizzo elettronico eletto presso un servizio di posta elettronica certificata o un servizio elettronico di recapito certificato qualificato, come definito dal regolamento (UE) 23 luglio 2014 n. 910 - eIDAS

Professionale

DATI DELLA DITTA O SOCIETA' (eventuale)

in qualità di RAPPRESENTANTE LEGALE

della ditta / società GRUPPO VISCONTI S.R.L.

codice fiscale /
p. IVA 0 4 2 1 7 4 2 0 7 1 2

Iscritta alla
C.C.I.A.A. di MILANO MONZA BRIANZA LODI prov. MI n. 2608428

con sede in MILANO prov. MI C.A.P. CAP 20141

Indirizzo VIA GIUSEPPE RIPAMONTI n. 44

PEC gruppoviscontisrl@pec.it

Posta elettronica _____
Telefono fisso /
cellulare _____

DATI DEL PROCURATORE/DELEGATO (compilare in caso di conferimento di procura)

Cognome VISCONTI Nome ANTONIO

codice fiscale _____

nato a _____ prov. ___ stato ITALIA

nato il _____

residente in _____ prov. ___ stato ITALIA

indirizzo _____ n. _____ C.A.P. _____

PEC _____

posta elettronica _____ gruppoviscontisrl@pec.it
Telefono fisso / cellulare _____

DICHIARAZIONI

l/la sottoscritto/a, consapevole delle sanzioni penali previste dalla legge per le false dichiarazioni e attestazioni (art. 76 del d.P.R. n. 445/2000 e Codice Penale), e consapevole che qualora emerga la non veridicità del contenuto delle dichiarazioni è prevista la decadenza dai benefici ottenuti sulla base delle stesse (art. 75 del d.P.R. n. 445/2000), sotto la propria responsabilità

DICHIARA

ai sensi dell'art. 6 del D.Lgs 03.03.2011 n. 28 e dell'art. 16bis L.R. 39/2005 l'attività di costruzione ed esercizio dell'impianto alimentato da fonti rinnovabili, da eseguirsi secondo quanto contenuto nell'allegata Relazione Tecnica di Asseverazione, a firma di progettista abilitato, attestante la compatibilità del progetto con gli strumenti urbanistici approvati e i regolamenti edilizi vigenti e la non contrarietà agli strumenti urbanistici adottati, nonché il rispetto delle norme di sicurezza e di quelle igienico-sanitarie.

a) Titolarità dell'intervento**di avere titolo alla presentazione di questa pratica edilizia in quanto**

_____ (Ad es. proprietario, comproprietario, usufruttuario, amministratore di condominio etc..)

dell'organismo edilizio²/terreno interessato dall'intervento e di

- a.1. **avere titolarità esclusiva** all'esecuzione dell'intervento
- a.2. **non avere titolarità esclusiva** all'esecuzione dell'intervento, ma di disporre comunque della dichiarazione di assenso dei terzi titolari di altri diritti reali o obbligatori

b) Presentazione della PAS/PAS Condizionata

² Ai sensi del d.P.G.R. 39/R/2018, si definisce organismo edilizio l'unità immobiliare, o edificio, oppure complesso edilizio, interessato dall'intervento

di presentare

- b.1. **PAS in assenza di atti di assenso presupposti, altre segnalazioni o comunicazioni**
- b.2. **PAS** essendo già in possesso di tutti gli atti di assenso presupposti rilasciati dalle competenti amministrazioni e avendo già provveduto alle dichiarazioni, segnalazioni, comunicazioni necessarie alla realizzazione dell'intervento, come indicato nel quadro riepilogativo allegato
- b.3. **PAS più domanda per il rilascio di atti di assenso (PAS condizionata da atti di assenso) richiedendo contestualmente:**
- b.3.1 **l'acquisizione da parte dell'amministrazione degli atti di assenso necessari alla realizzazione dell'intervento**, presso le competenti amministrazioni indicate nel quadro riepilogativo allegato, essendo a conoscenza che il termine dei 30 giorni per l'inizio dell'attività oggetto della PAS è sospeso fino alla acquisizione degli atti di assenso ovvero fino all'adozione della determinazione motivata di conclusione del procedimento (art. 6 comma 5 D.Lgs. 28/2011)

di essere consapevole che, ai sensi dell'art. 6 del D.Lgs. n. 28/2011:

- le opere per la costruzione e l'esercizio di impianti di produzione di energia da fonti rinnovabili potranno avere inizio decorsi 30 giorni dalla data di presentazione della presente P.A.S. e comunque, ove questa non sia completa di tutti gli atti presupposti, successivamente al suo perfezionamento derivante dall'acquisizione degli atti presupposti o dall'adozione della determinazione motivata di conclusione del procedimento di cui all'art. 6 comma 5 D.Lgs. 28/2011.
 - la realizzazione dell'intervento deve essere completata entro tre anni dal perfezionamento della procedura abilitativa semplificata; la realizzazione della parte non ultimata dell'intervento è subordinata a nuova dichiarazione. L'interessato è comunque tenuto a comunicare al Comune la data di ultimazione dei lavori
 - l'Amministrazione Comunale, ove entro il termine di 30 giorni dalla presentazione della P.A.S. riscontri l'assenza di una o più delle condizioni stabilite al comma 2, art. 6 del D.Lgs. n. 28/2011, notifica all'interessato l'ordine motivato di non effettuare il previsto intervento e, in caso di falsa attestazione del professionista abilitato, informa l'autorità giudiziaria e il consiglio dell'ordine di appartenenza; è comunque salva la facoltà di ripresentare la dichiarazione, con le modifiche o le integrazioni necessarie per renderla conforme alla normativa urbanistica ed edilizia
 - la sussistenza del titolo è provata con la copia della dichiarazione da cui risulta la data di ricevimento della dichiarazione stessa, l'elenco di quanto presentato a corredo del progetto, l'attestazione del professionista abilitato, nonché gli atti di assenso eventualmente necessari
 - ultimato l'intervento, il progettista o un tecnico abilitato rilascerà un certificato di collaudo finale, da trasmettere al Comune, con il quale si attesta la conformità dell'opera al progetto presentato con la dichiarazione, nonché ricevuta dell'avvenuta presentazione della variazione catastale conseguente alle opere realizzate ovvero dichiarazione che le stesse non hanno comportato modificazioni del classamento catastale
 - l'esecuzione di interventi in difformità dalla presente dichiarazione, comporterà l'applicazione delle sanzioni previste dagli artt. 20 e 21 della L.R. n. 39/2005 e s.m.i.
- che il presente modello è uguale in ogni sua parte a quello fornito dal Comune di _____

c) Qualificazione dell'intervento

che la PAS, relativa all'intervento, descritto nella allegata relazione di asseverazione redatta dal Progettista abilitato, riguarda:

- c.1. la costruzione e l'esercizio degli impianti di produzione di energia elettrica da fonti rinnovabili e le relative opere di connessione alla rete elettrica, quando la capacità di generazione sia inferiore alle seguenti soglie di potenza:
- c.1.1 per gli impianti eolici, 60 chilowatt (*lr 39/05 art. 16bis comma 4 lett. a) n. 1*);
- c.1.2 per gli impianti solari fotovoltaici, 50 chilowatt (*lr 39/05 art. 16bis comma 4 lett. a) n. 2 e DL 77/2021*);
- c.1.3 per gli impianti a fonte idraulica, 100 chilowatt (*lr 39/05 art. 16bis comma 4 lett. a) n. 3*);
- c.1.4 per gli impianti a biomasse, 200 chilowatt (*lr 39/05 art. 16bis comma 4 lett. a) n. 4*);
- c.1.5 per gli impianti alimentati a gas di discarica o gas residuati dai processi di depurazione o biogas, 300 chilowatt (*lr 39/05 art. 16bis comma 4 lett. a) n. 5 e DL 77/2021*);
- c.2. Costruzione ed esercizio di impianti, alimentati da fonti rinnovabili, di produzione combinata di energia

elettrica e calore, quando la capacità di generazione massima è inferiore a 1 megawatt elettrico oppure a 3 megawatt termici (*lr 39/05 art. 16bis comma 4 lett. b*));

- c.3. Installazione di torri anemometriche destinate alla rilevazione del vento aventi tutte le seguenti caratteristiche: - realizzate mediante strutture mobili, semifisse o comunque amovibili - installate in aree non soggette a vincolo o a tutela, a condizione che vi sia il consenso del proprietario del fondo - la rilevazione abbia durata superiore a trentasei mesi - dette torri siano rimosse entro un mese dalla conclusione della attività di rilevazione a cura del soggetto titolare con il ripristino dello stato dei luoghi (*lr 39/05 art. 16bis comma 4 lett. c*);
- c.4. Installazione di impianti solari fotovoltaici cui moduli siano collocati sugli edifici qualora la superficie di detti moduli non superi la superficie complessiva del tetto dell'edificio su cui siano collocati (*lr 39/05 art. 16bis comma 4 lett. e*));
- c.5. Installazione di impianti fotovoltaici, (comprese le opere di connessione alla rete) fino a 10 MW collocati in modalità flottante sullo specchio d'acqua di invasi e di bacini idrici, (compresi gli invasi idrici nelle cave dismesse) o installati a copertura dei canali di irrigazione, **che non siano** impianti installati in bacini d'acqua che si trovano all'interno delle aree ex art. 136 del decreto legislativo 42/2004, delle aree naturali protette ex L. 394/1991 o di siti della rete Natura 2000 (*art. 9 ter DL 17/2022*);
- c.6. Installazione di impianti solari fotovoltaici di potenza nominale sino a 20 MW e relative opere di connessione alla rete elettrica, localizzati in area a destinazione industriale, produttiva o commerciale (*art. 31 DL 77/2021 e art. 9 del DL 17/2022, a integrazione art. 6 DLgs 28/2011*);
- c.7. Installazione di impianti solari fotovoltaici di potenza nominale sino a 20 MW e relative opere di connessione alla rete elettrica, localizzati in discariche o lotti di discarica chiusi e ripristinati ovvero in cave o lotti di cave non suscettibili di ulteriore sfruttamento, per i quali l'autorità competente al rilascio dell'autorizzazione abbia attestato l'avvenuto completamento delle attività di recupero e di ripristino ambientale previste nel titolo autorizzatorio (*art. 31 DL 77/2021 e art. 9 del DL 17/2022, a integrazione art. 6 DLgs 28/2011*);
- c.8. Installazione di impianti solari fotovoltaici di potenza nominale sino a 20 MW e relative opere di connessione alla rete elettrica, in quanto agro-voltaici di cui all'articolo 65, comma 1-quater, del DL 1/2012, che distino non più di 3 Km da aree a destinazione industriale, artigianale e commerciale (*art. 31 DL 77/2021 e art. 9 del DL 17/2022, a integrazione art. 6 DLgs 28/2011*);
- c.9. Installazione di nuovi impianti solari fotovoltaici e relative opere connesse, di potenza nominale di potenza superiore a 1 MW e fino a 10 MW, laddove localizzati in "aree idonee" ai sensi dell'art. 20 del D.lgs. 199/2021 (*art. 4 DLgs 28/2011 come integrato dal DL 17/2022*);
- c.10. Installazione di impianto di produzione di biometano di capacità produttiva non superiore a 500 standard metri cubi/ora (*DLgs 28/2011 come integrato dal DLgs 199/2021*);
- c.11. Interventi di manutenzione straordinaria su impianto esistente di produzione di energia elettrica da fonti rinnovabili, così come definiti dal regolamento di cui all'art. 39 della LR 39/2005 (*lr 39/05 art. 16bis comma 5 lett. a*); impianto autorizzato con
- _____
- c.12. Varianti in corso d'opera non costituenti variazioni essenziali del progetto autorizzato di impianti di produzione di energia elettrica da fonti rinnovabili, così come definiti dal regolamento di cui all'art. 39 della LR 39/2005 e s.m.e i. (*lr 39/05 art. 16bis comma 5 lett. b*); impianto autorizzato con
- _____

d) Interventi funzionali allo svolgimento dell'attività agricola

- d.1. che l'intervento è effettuato da imprenditore agricolo come attività connessa all'agricoltura conformemente alle disposizioni di cui al Titolo IV Capo III - Disposizioni sul territorio rurale della l.r. 65/2014 come comprovato da documentazione allegata
- _____

e) Localizzazione dell'intervento

che l'intervento interessa l'organismo edilizio/terreno	
sito in	<u>LOCALITA'LOCCHI</u> n. <u>SNC</u>
scala	_____ piano _____ interno _____ C.A.P. _____
censito al catasto	(se presenti)
<input type="checkbox"/> fabbricati	foglio n. <u>68</u> map. <u>64-65</u> sub. _____ sez. _____ urb. _____
<input checked="" type="checkbox"/> terreni	avente destinazione d'uso <u>CAVA</u> (Ad es. residenziale, industriale, commerciale, ecc.)
Coordinate Piane	Coordinate asse X/Lat. <u>43.314049</u> Coordinate asse Y/Long. <u>11.880302°</u> nel sistema di riferimento ³

f) Opere su parti comuni o modifiche esterne

che le opere previste:	
f.1. non riguardano parti comuni :	
f.2. riguardano parti comuni:	
f.2.1	<input type="checkbox"/> e dichiara che l'intervento è stato approvato da tutti i comproprietari delle parti comuni, come risulta da atto consegnato al progettista ovvero dalla sottoscrizione degli elaborati da parte di tutti i comproprietari corredata da copia di documento d'identità;
f.2.2	<input type="checkbox"/> e dichiara che non necessitano di assenso perché, secondo l'art. 1102 c.c., apportano, a spese del titolare, le modificazioni necessarie per il miglior godimento delle parti comuni non alterandone la destinazione e senza impedire agli altri partecipanti di usufruirne secondo il loro diritto;

g) Regolarità urbanistica e precedenti edilizi

f.1.	<input checked="" type="checkbox"/> le opere riguardano un intervento su area libera;
f.2.	<input type="checkbox"/> le opere riguardano un organismo edilizio esistente e che lo stato attuale dello stesso risulta conforme alla documentazione dello stato di fatto legittimato dal seguente titolo/pratica edilizia (o, in assenza, dal primo accatastamento): _____
f.3.	<input type="checkbox"/> non sono stati reperiti titoli abilitativi essendo l'organismo edilizio di remota costruzione e non è stato interessato successivamente da interventi edilizi per i quali era necessario di munirsi di titoli abilitativi ma lo stato attuale dello stesso risulta pienamente legittimo sulla base della documentazione in mio possesso e di seguito elencata: _____

³ Il sistema di riferimento è il GAUSS-BOAGA fuso Ovest. Le coordinate devono fare riferimento ad un unico punto centrale rispetto alla geometria complessiva dell'intervento con una precisione adatta ad una scala 1:2000

h) Calcolo degli oneri

h.1. che ai sensi del D.Lgs: 28/2011 art. 6 comma 3 il diritto di segreteria è così calcolato:

h.2. che il diritto di segreteria sopradetto è così corrisposto:

i) Tecnici incaricati

di aver incaricato, in qualità di progettista/i, il/i tecnico/i indicato/i alla sezione 2 dell'allegato "SOGGETTI COINVOLTI" e dichiara inoltre

i.1. di aver incaricato, in qualità di direttori dei lavori e di altri tecnici, i soggetti indicati alla sezione 2 dell'allegato "SOGGETTI COINVOLTI" e di aver regolarmente sottoscritto lettere di affidamento di incarico a tutti i professionisti coinvolti ove sono definiti compensi proporzionati alla quantità, alla qualità, al contenuto e alle caratteristiche delle singole prestazioni rese e termini certi per il pagamento dei compensi pattuiti, nonché di aver adempiuto alle obbligazioni assunte.

j) Impresa esecutrice dei lavori

i.1. che i lavori sono eseguiti dalla/e impresa/e indicata/e alla sezione 3 dell'allegato "SOGGETTI COINVOLTI"

k) Rispetto degli obblighi in materia di salute e sicurezza nei luoghi di lavoro

che l'intervento

k.1 **non ricade** nell'ambito di applicazione delle norme in materia di salute e sicurezza nei luoghi di lavoro (d.lgs. n. 81/2008)

k.2 **ricade** nell'ambito di applicazione delle norme in materia di salute e sicurezza nei luoghi di lavoro (d.lgs. n. 81/2008) e pertanto:

k.2.1 relativamente alla **documentazione delle imprese esecutrici**

k.2.1.1 **dichiara** che l'entità presunta del cantiere è inferiore a 200 uomini-giorno ed i lavori non comportano i rischi particolari di cui all'allegato XI del d.lgs. n. 81/2008 e di aver verificato il certificato di iscrizione alla Camera di commercio, il documento unico di regolarità contributiva, corredato da autocertificazione in ordine al possesso degli altri requisiti previsti dall'allegato XVII del d.lgs. n. 81/2008, e l'autocertificazione relativa al contratto collettivo applicato

k.2.1.2 **dichiara** di aver verificato la documentazione di cui alle lettere a) e b) dell'art. 90 comma 9 prevista dal d.lgs. n. 81/2008 circa l' idoneità tecnico professionale della/e impresa/e esecutrice/i e dei lavoratori autonomi, l'organico medio annuo distinto per qualifica, gli estremi delle denunce dei lavoratori effettuate all'Istituto nazionale della previdenza sociale (INPS), all'Istituto nazionale assicurazione infortuni sul lavoro (INAIL) e alle casse edili, nonché il contratto collettivo applicato ai lavoratori dipendenti, della/e impresa/e esecutrice/i

k.2.2 relativamente alla **notifica preliminare di cui all'articolo 99** del d.lgs. n. 81/2008

k.2.2.1 dichiara che l'intervento **non è soggetto** all'invio della notifica

k.2.2.2 dichiara che l'intervento **è soggetto** all'invio della notifica e pertanto:

k.2.2.2.1 **indica** gli estremi della notifica già inviata attraverso il portale del Sistema Informativo Sanitario di Prevenzione Collettiva (SISPC) in data _____ con prot./cod. _____ che sarà esposta in cantiere per tutta la durata dei lavori, in luogo visibile dall'esterno

di essere a conoscenza che l'efficacia della presente PAS è sospesa qualora sia assente il piano di sicurezza e

coordinamento di cui all'articolo 100 del d.lgs. n. 81/2008 o il fascicolo di cui all'articolo 91, comma 1, lettera b), quando previsti, oppure in assenza di notifica di cui all'articolo 99, quando prevista, oppure in assenza di documento unico di regolarità contributiva


l) Diritti di terzi

di essere consapevole che la P.A.S. non può comportare limitazione dei diritti dei terzi

m) Rispetto della normativa sulla privacy

di aver letto l'informativa sul trattamento dei dati personali posta al termine del presente modulo

**Data e luogo
Milano 27/09/2024**


(firma del dichiarante)

INFORMATIVA SUL TRATTAMENTO DEI DATI PERSONALI (Art. 13 del Reg. UE n. 2016/679 del 27 aprile 2016)⁴

Il Reg. UE n. 2016/679 del 27 aprile 2016 stabilisce norme relative alla protezione delle persone fisiche con riguardo al trattamento dei dati personali. Pertanto, come previsto dall'art.13 del Regolamento, si forniscono le seguenti informazioni:

Titolare del Trattamento: Comune di CASTIGLION FIORENTINO
(nella figura dell'organo individuato quale titolare)

Indirizzo Piazza del Municipio,12 - 52043

Indirizzo mail/PEC comune.castiglionfiorentino@legalmail.it

Finalità del trattamento. Il trattamento dei dati è necessario per l'esecuzione di un compito di interesse pubblico o connesso all'esercizio di pubblici poteri di cui è investito il titolare del trattamento.⁵ Pertanto i dati personali saranno utilizzati dal titolare del trattamento nell'ambito del procedimento per il quale la dichiarazione viene resa.

Modalità del trattamento. I dati saranno trattati da persone autorizzate, con strumenti cartacei e informatici.

Destinatari dei dati. I dati potranno essere comunicati a terzi nei casi previsti dalla Legge 7 agosto 1990, n. 241 (Nuove norme in materia di procedimento amministrativo e di diritto di accesso ai documenti amministrativi), ove applicabile, e in caso di controlli sulla veridicità delle dichiarazioni (art.71 del D.P.R. 28 dicembre 2000 n.445 (Testo unico delle disposizioni legislative e regolamentari in materia di documentazione amministrativa).

Responsabile del trattamento _____ ⁶

Diritti. L'interessato può in ogni momento esercitare i diritti di accesso e di rettifica dei dati personali nonché ha il diritto di presentare reclamo al Garante per la protezione dei dati personali. Ha inoltre il diritto alla cancellazione dei dati e alla limitazione al loro trattamento nei casi previsti dal regolamento.

Per esercitare tali diritti tutte le richieste devono essere rivolte al Comune di _____

indirizzo mail _____

Il responsabile della protezione dei dati è contattabile all'indirizzo mail _____

Periodo di conservazione dei dati. I dati personali saranno conservati per un periodo non superiore a quello necessario per il perseguimento delle finalità sopra menzionate o comunque non superiore a quello imposto dalla legge per la conservazione dell'atto o del documento che li contiene.

Il/la sottoscritto/a dichiara di aver letto l'informativa sul trattamento dei dati personali pubblicata sul sito istituzionale del SUAP/SUE cui è indirizzata la segnalazione.

⁴ Nel caso di piattaforme telematiche l'informativa sul trattamento dei dati personali può essere resa disponibile tramite apposito link (da indicare) o pop up o altra soluzione telematica.

⁵ Le finalità del trattamento possono essere ulteriormente specificate in relazione ai settori di intervento.

⁶ Indicazione eventuale

QUADRO RIEPILOGATIVO DELLA DOCUMENTAZIONE

DOCUMENTAZIONE ALLEGATA ALLA PAS			
ATTI ALLEGATI	DENOMINAZIONE	QUADRO INFORMATIVO DI RIFERIMENTO	CASI IN CUI È PREVISTO L'ALLEGATO
•	Procura/delega		Nel caso di procura/delega a presentare la segnalazione
•	Soggetti coinvolti	h), i)	Sempre obbligatorio
•	Ricevuta di versamento dei diritti di segreteria	-	Sempre obbligatorio
•	Copia del documento di identità del/i titolare/i e/o del tecnico	-	Solo se i soggetti coinvolti non hanno sottoscritto digitalmente e/o in assenza di procura/delega.
•	Dichiarazione di assenso dei terzi titolari di altri diritti reali o obbligatori (allegato soggetti coinvolti)	a)	Se non si ha titolarità esclusiva all'esecuzione dell'intervento
•	_____	-	_____
•	_____	-	_____
•	Modello ISTAT	-	Per interventi di nuova costruzione e di ampliamento di volume di fabbricati esistenti (art. 7 d.lgs. n. 322/1989)
•	Documentazione tecnica necessaria alla determinazione del contributo di costruzione	g)	Se l'intervento da realizzare è a titolo oneroso e si richiede allo sportello unico di effettuare il calcolo del contributo di costruzione
•	Prospetto di calcolo preventivo del contributo di costruzione	g)	Se l'intervento da realizzare è a titolo oneroso ed il contributo di costruzione è calcolato dal tecnico abilitato
•	Proposta di progetto per la realizzazione delle opere di urbanizzazione	g)	Se l'intervento da realizzare è a titolo oneroso e viene richiesto lo scomputo degli oneri di urbanizzazione
•	_____	-	_____
•	_____	-	_____
•	RELAZIONE TECNICA DI ASSEVERAZIONE EX DLGS 28/2011	-	Sempre obbligatorio

DOCUMENTAZIONE ALLEGATA ALLA RELAZIONE TECNICA DI ASSEVERAZIONE			
<input type="checkbox"/>	Elaborati grafici dello stato di fatto, di progetto e comparativi		Sempre obbligatori
<input type="checkbox"/>	Documentazione fotografica dello stato di fatto		Sempre obbligatorio
<input type="checkbox"/>	Progetto dell'impianto, nel rispetto del DM DM 10/09/2010 (Linee guida per l'autorizzazione degli impianti alimentati da fonti rinnovabili), comprensivo delle necessarie opere connesse (inclusa la connessione alla rete) - sia quelle da abilitarsi con la PAS, sia quelle da abilitarsi con altri titoli autorizzativi		Sempre obbligatorio
<input type="checkbox"/>	Relazione descrittiva, comprensiva di elaborato di verifica del rispetto del Piano energetico regionale vigente.		Sempre obbligatorio
<input type="checkbox"/>	Elaborati e documentazione catastale		Sempre obbligatorio
<input type="checkbox"/>	Documentazione e elaborati per la connessione redatti dal gestore della rete		Sempre obbligatori
<input type="checkbox"/>	Dichiarazione di esclusione dell'intervento da procedure di Valutazione di impatto ambientale o esito positivo delle stesse		Sempre obbligatorio
<input type="checkbox"/>	Elenco/Indicazione di eventuali autorizzazioni/Nulla Osta/pareri da acquisire o acquisiti		Sempre obbligatorio
<input type="checkbox"/>	Atto di concessione acquisito per lo stesso intervento		Nel caso di impianti idroelettrici e geotermici, laddove necessario
<input type="checkbox"/>	Relazione tecnica sui consumi energetici		Se intervento è soggetto all'applicazione del d.lgs. n. 192/2005 e/o del d.lgs. n. 28/2011
<input type="checkbox"/>	Relazione geologica/geotecnica		Se l'intervento comporta opere elencate nelle NTC 14/01/2008 per cui è necessaria la progettazione geotecnica
<input type="checkbox"/>	Risultati delle analisi ambientali sulla qualità dei terreni		Se l'intervento richiede indagini ambientali preventive sulla qualità dei terreni (ai sensi del D.Lgs n. 152/2006, Parte IV, Titolo V, della l.r. 25/1998, delle dgrt 301/2010 e 1193/2013 e dgrt 1151/2013 e 1152/2013 per le aree di bonifica di interesse regionale)
<input type="checkbox"/>	Certificazione avvenuta bonifica/MISP/MISO		Se nell'area oggetto dell'intervento si è resa necessaria un'operazione di bonifica (ai sensi del Titolo V, Parte IV, del D.Lgs. 152/06 e s.m.i)
<input type="checkbox"/>	Elaborato tecnico della copertura		Se l'intervento prevede opere che riguardano le coperture di nuove costruzioni o di edifici esistenti per le quali si applica il Regolamento regionale approvato con d.p.g.r.n. 75/R del 18/12/2013
<input type="checkbox"/>	Autocertificazione relativa alla conformità dell'intervento per altri vincoli di tutela ecologica (<i>specificare i vincoli in oggetto</i>) _____ _____ _____		(ad es. se l'intervento ricade nella fascia di rispetto dei depuratori)

<input type="checkbox"/>	Autocertificazione relativa alla conformità dell'intervento per altri vincoli di tutela funzionale (<i>specificare i vincoli in oggetto</i>) _____ _____ _____		(ad es. se l'intervento ricade nella fascia di rispetto stradale, ferroviario, di elettrodotto, gasdotto, militare, etc...)
<input type="checkbox"/>	_____ _____		_____ _____
<input type="checkbox"/>	_____ _____		_____ _____

ULTERIORE DOCUMENTAZIONE PER LA PRESENTAZIONE DI ALTRE SEGNALAZIONI, COMUNICAZIONI O NOTIFICHE (PAS COMPLETA)

•	Documentazione di impatto acustico a firma di tecnico competente in acustica ambientale (art. 12, comma 2 della l.r. 89/1998 e dell'Allegato A della DGR n. 857/2013)		Se l'intervento rientra nell'ambito di applicazione dell'art. 8, commi 2 e 4, della l. n. 447/1995, secondo le linee guida di cui all'Allegato C della DGR 490/2014.
•	Valutazione previsionale di clima acustico a firma di tecnico competente in acustica ambientale (art. 12, comma 3 l.r. 89/98 e Allegato B DGR n. 857/2013)		Se l'intervento rientra nell'ambito di applicazione dell'art. 8, comma 3, della l. n. 447/1995, integrato con il contenuto dell'art. 4 del d.P.R. n. 227/2011
•	_____ _____		_____ _____
•	Documentazione necessaria per il deposito del progetto strutturale		Se l'intervento prevede opere strutturali soggette a deposito ai sensi dell'art. 169 della L.R. 65/2014
•	Dichiarazione di inizio lavori relativa al vincolo idrogeologico		Se l'area oggetto di intervento è sottoposta a tutela ai sensi dell'articolo 61 del d.lgs. n. 152/2006 e artt. 37 e 39 l.r. 39/2000
•	Attestazione di versamento relativa ad oneri, diritti etc... connessa alle ulteriori segnalazione presentata		Ove prevista
•	_____ _____		_____ _____


RICHIESTA DI ACQUISIZIONE DI ATTI DI ASSENSO (PAS DA COMPLETARE)

•	Attestazione del versamento dell'imposta di bollo: estremi del codice identificativo della marca da bollo, che deve essere annullata e conservata dall'interessato ovvero Assolvimento dell'imposta di bollo con le altre modalità previste, anche in modalità virtuale o tramite @bollo		Obbligatoria in caso di presentazione di un'istanza contestuale alla PAS
---	--	--	--

<input type="checkbox"/>	Programma aziendale pluriennale di miglioramento agricolo ambientale		Se l'intervento è di nuova edificazione di edifici rurali o è effettuato sul patrimonio edilizio esistente a destinazione d'uso agricola ai sensi degli artt. 72 e 73 della l.r. 65/2014
<input type="checkbox"/>	Documentazione relativa a richiesta titolo alla costruzione per intervento accessorio alla PAS _____ _____ _____		Quando l'opera primaria, soggetta a PAS necessita di un'opera accessoria non coperta dalla PAS stessa per cui si deve acquisire autorizzazione specifica
<input type="checkbox"/>	Documentazione di previsione di impatto acustico ai fini rilascio del nulla-osta		Se l'intervento rientra nell'ambito di applicazione dell'art. 8, comma 6, della l. n. 447/1995, integrato con il contenuto dell'art. 4 del d.P.R. n. 227/2011.
<input type="checkbox"/>	Documentazione necessaria al rilascio del parere progetto da parte dei Vigili del Fuoco		Se l'intervento è soggetto a valutazione di conformità ai sensi dell'art. 3 e dell'art. 8 del d.P.R. n. 151/2011
<input type="checkbox"/>	Documentazione per la deroga all'integrale osservanza delle regole tecniche di prevenzione incendi		Qualora le attività soggette ai controlli di prevenzione incendi, presentino caratteristiche tali da non consentire l'integrale osservanza delle regole tecniche, di cui all'art. 7 del d.P.R. n. 151/2011.
<input type="checkbox"/>	Piano di lavoro di demolizione o rimozione dell'amianto		Se le opere interessano parti di edifici con presenza di fibre di amianto, ai sensi dell'art. 256 del D.lgs. 81/2008
<input type="checkbox"/>	Documentazione per la richiesta di deroga alla conformità ai requisiti igienico sanitari		Se l'intervento è eseguito in deroga alle disposizioni igienico sanitarie (art. 141, comma 5, L.R. 65/2014)
<input type="checkbox"/>	Documentazione necessaria per il rilascio dell'autorizzazione sismica		Se l'intervento prevede opere strutturali soggette a autorizzazione ai sensi dell'art. 167 della L.R. 65/2014
<input type="checkbox"/>	Documentazione necessaria per il rilascio della valutazione preventiva di tipo ambientale sanitario sul rispetto delle condizioni previste al comma 1 dell'art. 242 ter del d.lgs n. 152/2006		Sempre obbligatorio se l'intervento rientra nel campo di applicazione dell'art. 242 ter del d.lgs n. 152/2006. La documentazione è individuata nell'allegato A della dgr n.55/2021
<input type="checkbox"/>	Relazione paesaggistica semplificata e documentazione per il rilascio per l'autorizzazione paesaggistica semplificata		Se l'intervento è assoggettato ad autorizzazione paesaggistica di lieve entità (d.P.R. n. 31/2017)
<input type="checkbox"/>	Relazione paesaggistica e documentazione per il rilascio per l'autorizzazione paesaggistica		Se l'intervento è soggetto al procedimento ordinario di autorizzazione paesaggistica
<input type="checkbox"/>	Documentazione per il rilascio del parere/nulla osta da parte della Soprintendenza		Se l'immobile oggetto dei lavori è sottoposto a tutela ai sensi del Titolo I, Capo I, Parte II del d.lgs. n. 42/2004
<input type="checkbox"/>	Documentazione necessaria per il rilascio del nulla osta dell'ente gestore dell'area protetta comprensivo dell'autorizzazione al vincolo idrogeologico		Se l'immobile oggetto dei lavori ricade in area tutelata e le opere comportano alterazione dei luoghi ai sensi della l. n. 394/1991
<input type="checkbox"/>	Documentazione per il rilascio dell'autorizzazione relativa al vincolo idrogeologico		Se l'area oggetto di intervento è sottoposta a tutela ai sensi dell'articolo 61 del d.lgs. n. 152/2006
<input type="checkbox"/>	Documentazione per il rilascio dell'autorizzazione relativa al vincolo idraulico		Se l'area oggetto di intervento è sottoposta a tutela ai sensi dell'articolo 115 del d.lgs. n. 152/2006
<input type="checkbox"/>	Documentazione necessaria alla valutazione di incidenza del progetto ed al rilascio del relativo parere, ove prescritto (studio di incidenza)		Se l'intervento è soggetto a valutazione d'incidenza nelle zone appartenenti alla rete "Natura 2000"

<input type="checkbox"/>	Documentazione necessaria per la richiesta di deroga alla fascia di rispetto cimiteriale		Se l'intervento ricade nella fascia di rispetto cimiteriale e non è consentito ai sensi dell'articolo 338 del testo unico delle leggi sanitarie 1265/1934
<input type="checkbox"/>	Documentazione necessaria alla valutazione del progetto da parte del Comitato Tecnico Regionale per interventi in area di danno da incidente rilevante		Se l'intervento ricade in area a rischio d'incidente rilevante
<input type="checkbox"/>	Documentazione necessaria ai fini del rilascio degli atti di assenso relativi ad altri vincoli di tutela ecologica (<i>specificare i vincoli in oggetto</i>) _____ _____ _____		(ad es. se l'intervento ricade nella fascia di rispetto dei depuratori)
<input type="checkbox"/>	Documentazione necessaria ai fini del rilascio degli atti di assenso relativi ai vincoli di tutela funzionale (<i>specificare i vincoli in oggetto</i>) _____ _____ _____		(ad es. se l'intervento ricade nella fascia di rispetto stradale, ferroviario, di elettrodotto, gasdotto, militare, ecc.)
<input type="checkbox"/>	Attestazione di versamento relativa ad oneri, diritti etc... connessa alla richiesta di rilascio di autorizzazioni		Ove prevista

Data e luogo

09/09/2024


 (firma del dichiarante)

30/09/24, 14:04

Ricevuta di accettazione

Risposta a Vs. nota del 16/09/2024 Prot.21827 rif. PAS del 29/05/2024 Prot.13265/2024 e s.m.i.

Da posta-certificata@pec.aruba.it <posta-certificata@pec.aruba.it>

A gruppoviscontisrl@pec.it <gruppoviscontisrl@pec.it>

Data lunedì 30 settembre 2024 - 14:03

Ricevuta di accettazione

Il giorno 30/09/2024 alle ore 14:03:10 (+0200) il messaggio "Risposta a Vs. nota del 16/09/2024 Prot.21827 rif. PAS del 29/05/2024 Prot.13265/2024 e s.m.i." proveniente da "gruppoviscontisrl@pec.it" ed indirizzato a: comune.castiglionfiorentino@legalmail.it ("posta certificata")

Il messaggio è stato accettato dal sistema ed inoltrato.
Identificativo messaggio: opec210312.20240930140310.292466.151.1.53@pec.aruba.it

dati-cert.xml
smime.p7s

30/09/24, 14:05

CONSEGNA: Risposta a Vs. nota del 16/09/2024 Prot.21827 rif. PAS del 29/05/2024 Prot.13265/2024 e s.m.i.

Risposta a Vs. nota del 16/09/2024 Prot.21827 rif. PAS del 29/05/2024 Prot.13265/2024 e s.m.i.

Da Posta Certificata Legalmail <posta-certificata@legalmail.it>**A** gruppvviscontisrl@pec.it <gruppoviscontisrl@pec.it>**Data** lunedì 30 settembre 2024 - 14:04

Ricevuta di avvenuta consegna

Il giorno 30/09/2024 alle ore 14:04:32 (+0200) il messaggio "Risposta a Vs. nota del 16/09/2024 Prot.21827 rif. PAS del 29/05/2024 Prot.13265/2024 e s.m.i." proveniente da "gruppoviscontisrl@pec.it" ed indirizzato a "comune.castiglionfiorentino@legalmail.it" è stato consegnato nella casella di destinazione.

Questa ricevuta, per Sua garanzia, è firmata digitalmente e la preghiamo di conservarla come attestato della consegna del messaggio alla casella destinataria.

Identificativo messaggio: opec210312.20240930140310.292466.151.1.53@pec.aruba.it

Delivery receipt

The message "Risposta a Vs. nota del 16/09/2024 Prot.21827 rif. PAS del 29/05/2024 Prot.13265/2024 e s.m.i." sent by "gruppoviscontisrl@pec.it", on 30/09/2024 at 14:04:32 (+0200) and addressed to "comune.castiglionfiorentino@legalmail.it", was delivered by the certified email system.

As a guarantee to you, this receipt is digitally signed. Please keep it as certificate of delivery to the specified mailbox.

Message ID: opec210312.20240930140310.292466.151.1.53@pec.aruba.it

postacert.eml
dati-cert.xml
smime.p7s

02/10/24, 12:02

Messaggi - Webmail PEC

Ricevuta avvenuta protocollazione: POSTA CERTIFICATA: Risposta a Vs. nota del 16/09/2024 Prot.21827 rif. PAS del 29/05/2024 Prot.13265/2024 e s.m.i. - [RIF.PROT.:AOOb-PG|REG_UFFICIALE|23193/2024]

Da comune.castiglionfiorentino@legalmail.it <comune.castiglionfiorentino@legalmail.it>

A gruppoviscontisrl@pec.it <gruppoviscontisrl@pec.it>

Data martedì 1 ottobre 2024 - 12:10

In allegato, ricevuta avvenuta protocollazione.

Ricevuta.pdf

MODALITÀ TECNICHE PER L'INVIO DEGLI ATTI DESTINATI ALLA PUBBLICAZIONE

Con l'entrata in vigore dal 1 gennaio 2008 della L.R. n. 23 del 23 aprile 2007 "Nuovo ordinamento del Bollettino Ufficiale della Regione Toscana e norme per la pubblicazione degli atti. Modifiche alla legge regionale 20 gennaio 1995, n. 9 (Disposizioni in materia di procedimento amministrativo e di accesso agli atti)", cambiano le tariffe e le modalità per l'invio degli atti destinati alla pubblicazione sul B.U.R.T.

Tutti gli Enti inserzionisti devono inviare i loro atti per la pubblicazione sul B.U.R.T. in formato esclusivamente digitale. Le modalità tecniche per l'invio elettronico degli atti destinati alla pubblicazione sono state stabilite con Decreto Dirigenziale n. 5615 del 12 novembre 2007. **L'invio elettronico avviene mediante interoperabilità dei sistemi di protocollo informatici (DPR 445/2000 artt. 14 e 55) nell'ambito della infrastruttura di Cooperazione Applicativa Regionale Toscana. Le richieste di pubblicazione firmate digitalmente (D.Lgs. 82/2005) devono obbligatoriamente contenere nell'oggetto ESCLUSIVAMENTE la dicitura "PUBBLICAZIONE BURT", hanno come allegato digitale l'atto di cui è richiesta la pubblicazione. Per gli enti ancora non dotati del protocollo elettronico, per i soggetti privati e le imprese la trasmissione elettronica deve avvenire esclusivamente tramite posta certificata (PEC) all'indirizzo regionetoscana@postacert.toscana.it**

Il materiale da pubblicare deve pervenire all'Ufficio del B.U.R.T. entro il mercoledì per poter essere pubblicato il mercoledì della settimana successiva.

Il costo della pubblicazione è a carico della Regione.

La pubblicazione degli atti di enti locali, altri enti pubblici o soggetti privati obbligatoria per previsione di legge o di regolamento è effettuata senza oneri per l'ente o il soggetto interessato.

I testi da pubblicare, trasmessi unitamente alla istanza di pubblicazione, devono possedere i seguenti requisiti formali:

SPECIFICHE TECNICHE PER L'INVIO DEGLI ATTI AL B.U.R.T

I documenti che dovranno pervenire ai fini della pubblicazione sul B.U.R.T. devono seguire i seguenti parametri

FORMATO

A4

Verticale

Times new roman

Corpo **10**

Interlinea esatta **13 pt**

Margini **3 cm** per lato

Il CONTENUTO del documento deve essere poi così composto

NOME ENTE

TIPOLOGIA ATTO (DELIBERAZIONE-DECRETO-DETERMINAZIONE-ORDINANZA- AVVISO ...)

NUMERO ATTO e DATA (se presenti)

OGGETTO dell'atto

TESTO dell'atto

FIRMA dell'atto in fondo allo stesso

NON DEVONO essere inseriti numeri di pagina e nessun tipo di pièdipagina

Per il documento che contiene allegato/allegati, è preferibile che gli stessi siano inseriti nello stesso file del documento in ordine progressivo (allegato 1, allegato 2...). In alternativa potranno essere inseriti in singoli file nominati con riferimento all'atto (<nomefile_atto>_Allegato1.pdf, <nomefile_atto>_Allegato2.pdf, ", ecc.)

ALLEGATI: FORMATO PAGINA A4 girato in verticale - MARGINI 3cm PER LATO

IL FILE FINALE (testo+allegati) deve essere redatto in **formato PDF/A**