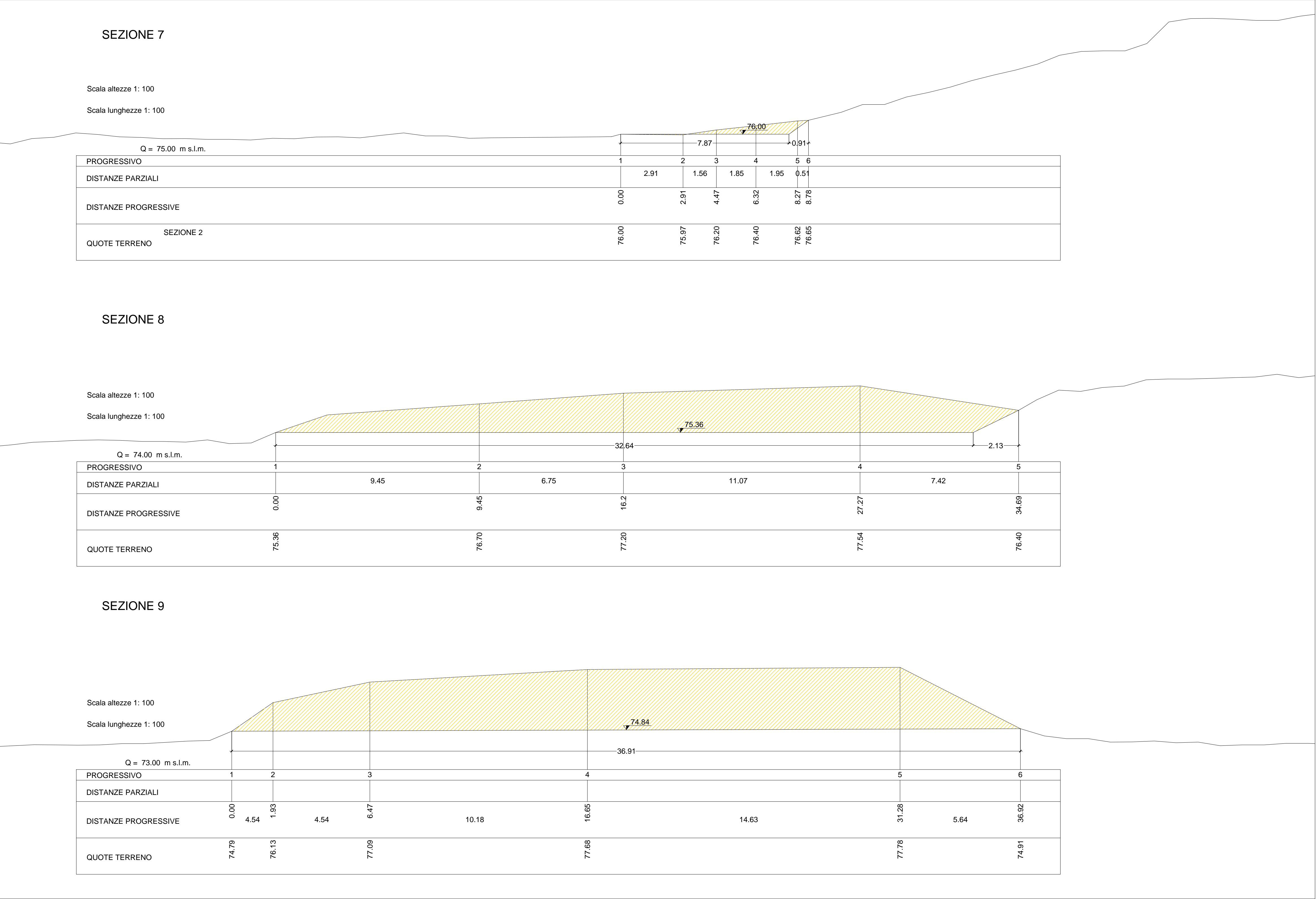



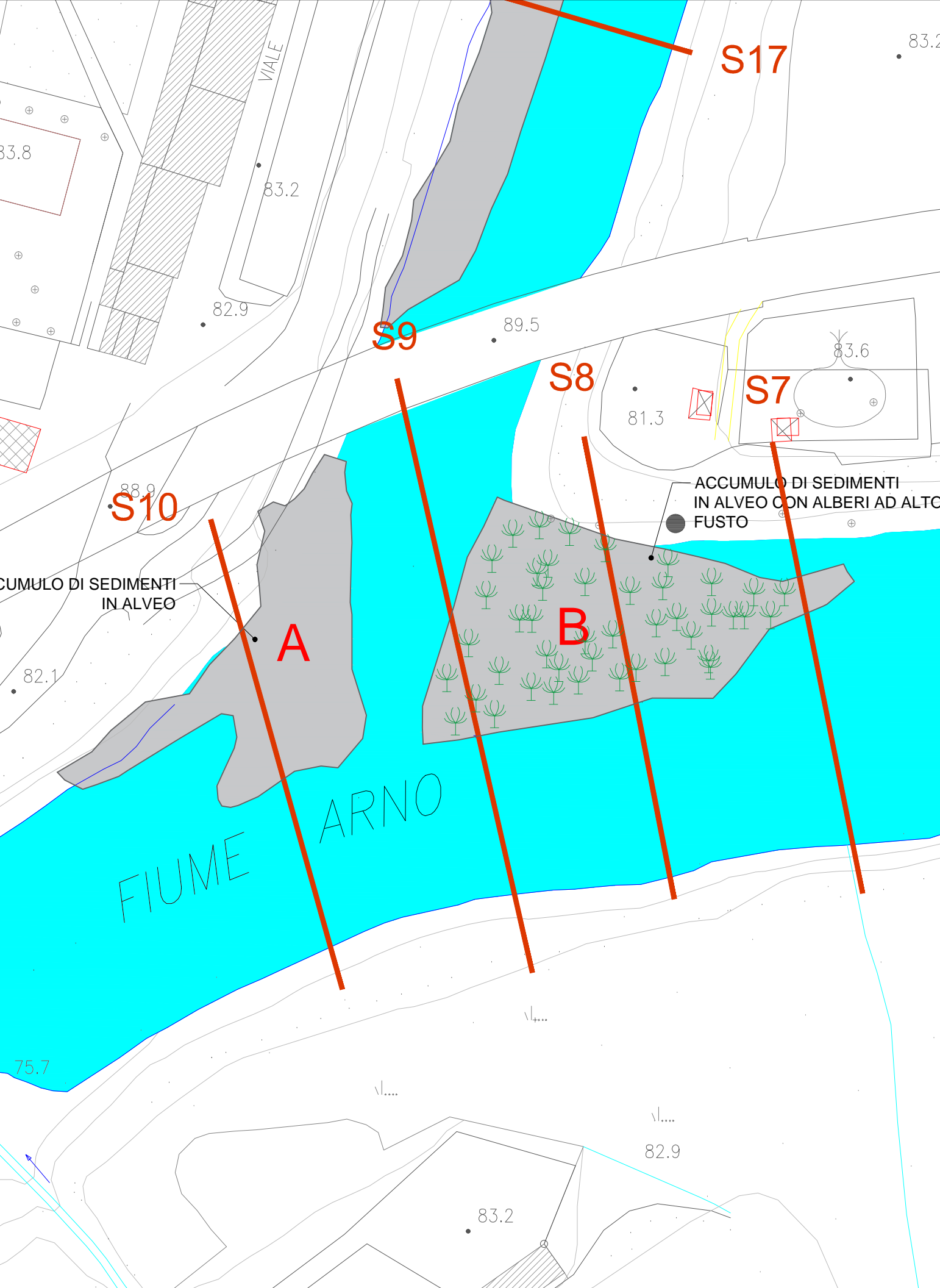
SEZIONI AREA B



SEZIONI AREA A



PLANIMETRIA - Scala 1:1000





COMMISSARIO DELEGATO
CATASTI E NATURALI IN
REGIONE TOSCANA

OCBP N. 422/2019

Direzione Difesa Del Suolo e Protezione Civile
Settore Gestione Valutazione Superficie

RISAGOMATURA DEL FIUME SIEVE
ALLA CONFLUENZA NEL FIUME ARNO
CIG: 885913771F
CUP: J81B20001350002

Dirigente Responsabile del contratto:
Ing. Gennarino Costabile
Responsabile Unico Procedimento:
Ing. Francesco Piani
Collaboratori del R.U.P.:
Ing. Lorenzo Bechi - Collaboratore tecnico
Dott. Giuliana Zeghini - Collaboratore amministrativo

Progettazione - sicurezza:
Dott. Ing. Enrico Galigani - Capogruppo e CSP
Dott. Ing. Alessandro Torrini - Collaboratore
Dott. Ing. Camilla Galastrì - Collaboratore

Direzione Lavori - sicurezza:
Dott. Ing. Enrico Galigani - Direttore dei Lavori e CSE
Dott. Ing. Alessandro Torrini - Direttore operativo
Dott. Ing. Camilla Galastrì - Ispettore di cantiere

Sezioni stato sovrapposto AREE A e B				
FORMATO	SCALA	N. ELABORATO		
A1	1:1000/1:100	05A		
EMISSIONE:		12-11-2021		
CLASSIFICA PROTOCOLLO	DOCUMENTO	TAVOLA	REVISIONI	FASE
-- -- -- -- --	-- -- -- -- --	-- --	-- --	D
Rev.	Nome file	Descrizione	Data	Redatto
---	---	---	---	---