



# COMMISSARIO DI GOVERNO

EX LEGGE 116/2014

## REGIONE TOSCANA

DIREZIONE DIFESA DEL SUOLO E PROTEZIONE CIVILE  
SETTORE GENIO CIVILE VALDARNO SUPERIORE

COMMITTENTE

GENIO CIVILE VALDARNO SUPERIORE - Via San Gallo, 34/A - 50129 - Firenze

## CASSE DI ESPANSIONE DI FIGLINE LOTTO PRULLI

ACCORDO DI PROGRAMMA D.M. N. 550 DEL 25/11/2015

### PROGETTO ESECUTIVO

DIRIGENTE RESPONSABILE DEL CONTRATTO

Ing. Gennarino COSTABILE

RESPONSABILE UNICO DEL PROCEDIMENTO

Geol. Francesco VANNINI

RAGGRUPPAMENTO TEMPORANEO DI IMPRESE



WATER AND NATURAL  
RESOURCES  
CONSULTANTS



Dott. Ing. Ivano LEANDRI

Dott.ssa Agr. Elena LANZI

RESPONSABILE INTEGRAZIONI SPECIALISTICHE

Dott. Ing. Tiziano STAIANO

Ord. Ing. Firenze n° 4375  
(HYDROGEO)

ELABORAZIONE PROGETTUALE

Dott. Ing. Tiziano STAIANO

Ord. Ing. Firenze n° 4375  
(HYDROGEO)

C.I.G.

8141748EFB

C.U.P.

D17B14000280003

COD. INTERVENTO

09IR002/G4

ELABORATO

N0.01

Scala: -

PIANO PARTICELLARE DI ESPROPRIO

RELAZIONE SUL PIANO PARTICELLARE DI ESPROPRIO

Revisione	Descrizione	Redatto	Data
00	Prima emissione	HYDROGEO	Giugno 2022
01	Rapporto Tecnico di Verifica	HYDROGEO	Ott. 2022
02	Revisione	HYDROGEO	Febbraio 2025

**INDICE**

<b>1. PREMESSA.....</b>	<b>2</b>
<b>2. AUTORITÀ ESPROPRIANTE .....</b>	<b>2</b>
<b>3. VINCOLI E SERVITÙ.....</b>	<b>2</b>
<b>4. PROCEDURA DI ESPROPRIO .....</b>	<b>3</b>
<b>5. AREE FERROVIARIE.....</b>	<b>4</b>
<b>6. QUANTIFICAZIONE DELLE SUPERFICI .....</b>	<b>4</b>
<b>7. SERVITÙ DI ALLAGAMENTO .....</b>	<b>5</b>
<b>8. ALTRE SERVITÙ.....</b>	<b>7</b>
<b>9. OCCUPAZIONI TEMPORANEE.....</b>	<b>7</b>
<b>10. CRITERI DI STIMA DELLE INDENNITÀ ESPROPRIATIVE .....</b>	<b>7</b>
10.1 TERRENI.....	7
10.2 FABBRICATI.....	8

**Appendice A – Particelle e Superfici Esproprio, Occupazioni Temporanee, Indennità da Allagamento e Servitù**

## 1. PREMESSA

Il presente piano particellare è redatto ai sensi del D. Lgs. 50/2015 e a termine dei contenuti dell'art. 31 del D.P.R. n° 207/10, ove non abrogato. Esso illustra la consistenza delle aree e degli immobili necessari alla realizzazione del progetto "Casse di espansione di Figline – lotto Prulli" e la valutazione dei prevedibili costi.

Occorre infatti ricorrere alla procedura espropriativa di alcuni terreni di proprietà privata ricadenti nei territori del Comune di Reggello e Figline e Incisa Valdarno, nonché all'occupazione temporanea durante il periodo di esecuzione dei lavori, per la quale non si proceda tramite ablazione del diritto di proprietà. Inoltre le procedure espropriative da attivare hanno ad oggetto anche le limitazioni al diritto di proprietà derivanti dal periodico allagamento delle aree interne alla cassa per le quali non si proceda tramite ablazione del diritto di proprietà.

Il presente piano particellare di esproprio è costituito:

- dalla presente relazione esplicativa;
- dall'elenco dei fogli e delle particelle catastali comprensivo delle superfici interessate;
- da elaborati grafici, redatti su mappe catastali, su cui sono individuate le aree da espropriare, asservire e/o occupare per la realizzazione delle opere.

Le indennità di espropriazione, di asservimento, di occupazione temporanea preordinata e non all'espropriazione, necessarie per l'acquisizione delle aree utili all'esecuzione dei lavori in argomento, sono state determinate sulla scorta del "Testo Unico delle disposizioni legislative e regolamentari in materia di espropriazione per pubblica utilità" di cui al D.P.R. 8/06/2001 n. 327 e s.m.i..

## 2. AUTORITÀ ESPROPRIANTE

L'Autorità espropriante per l'intervento in oggetto, ai sensi del D.P.R. 327/2001, è il Commissario di Governo di cui alla L. 116/2014.

Con Ordinanze n. 4/2016, n. 9/2016 e n. 60/2016 il Commissario ha disposto:

- di avvalersi degli uffici della Regione Toscana – Settore Genio Civile Valdarno Superiore per l'attuazione dell'intervento e il procedimento espropriativo, dando la titolarità dell'ufficio per le espropriazioni al dirigente di detto Settore;
- che l'approvazione del progetto definitivo comporta efficacia di dichiarazione di pubblica utilità, indifferibilità ed urgenza delle opere e costituisce variante agli strumenti di pianificazione urbanistica e territoriale e/o apposizione del vincolo preordinato all'esproprio.

## 3. VINCOLI E SERVITÙ

L'area interessata dalla realizzazione della cassa e delle opere accessorie è interessata dai seguenti vincoli e limitazioni d'uso rappresentati nell'elaborato PE\_B1.05\_00:

### Vincolo idraulico (R.D. 523/1904)

L'alveo, le sponde, le opere idrauliche e le fascia di larghezza 10 m dal ciglio di sponda o dal piede esterno dell'argine sono soggette ai vincoli e limitazioni d'uso di cui al R.D. 523/1904 e alla L.R. 41/2018.

### Vincolo ferroviario (D.P.R. 7532/80)

Le fasce di larghezza 30 m dalle rotaie esterne sono soggette ai vincoli e limitazioni d'uso di cui al D.P.R. 753/80.

### Fasce di rispetto stradale (D. Lgs. 285/1992 - D.P.R. 495/1992)

L'art. 26 del D.P.R. 495/1992 definisce la larghezza delle fasce di rispetto stradale ai sensi dell'art. 16 del D. Lgs. 285/1992.

La distanza è misurata dal confine stradale e varia in funzione della classificazione della stessa nel modo seguente:

- a) 60 m per autostrade;
- b) 40 m per strade extraurbane principali;
- c) 30 m per strade extraurbane secondarie;
- d) 20 m per le strade locali, ad eccezione delle strade vicinali;
- e) 10 m per le strade vicinali.

Aree di tutela paesaggistica (art. 142 comma 1 lettera c del D. Lgs. 42/2004):

Lungo l'asta fluviale del fiume Arno, quella del torrente Chiesimone a valle dell'autostrada e quelle dei torrenti Ponterosso e Gaglianella a valle della ferrovia sono istituite le fasce di rispetto di 150 m dalle sponde con l'obiettivo di tutelare il sistema e il paesaggio fluviale.

Aree di tutela paesaggistica (art. 142 comma 1 lettera g del D. Lgs. 42/2004):

Sono soggetti a tutela le aree boscate individuate ai sensi della "Legge Forestale Regionale" n. 39 del 21/03/2000 s.m.i.. Nell'area di interesse esse coincidono con la vegetazione ripariale sulle sponde di alcuni tratti del fiume Arno e dei torrenti Gaglianella e Ponterosso.

Vincolo paesaggistico art. 136 del D. Lgs. 42/2004 (ex L. 1497/1939)

Con l'obiettivo di preservare il panorama godibile nel percorrere l'Autostrada A1, il D.M. del 13/06/1967 ha dichiarato di notevole interesse pubblico la fascia di larghezza di 300 m per lato dal tracciato viario, sottoponendola a tutela paesaggistica ai sensi della L. 1497/1939, oggi D. Lgs. 42/2004.

Servitù di acquedotto, fognatura, elettrodotto

Gli artt. 1033, 1034, 1043 e 1056 del Codice Civile disciplinano rispettivamente le servitù per passaggio di acquedotti, scarichi e di condutture elettriche.

## 4. PROCEDURA DI ESPROPRIO

Il T.U. sugli espropri approvato con D.P.R. 327/2001, come modificato dal D.Lgs. 302/2002, disciplina l'istituto dell'espropriazione per l'esecuzione di opere pubbliche o di pubblica utilità. Esso traccia l'iter del procedimento ablativo individuando le varie fasi per la corretta realizzazione di un esproprio (vedi art. 8):

1. apposizione del vincolo preordinato all'esproprio
2. dichiarazione di pubblica utilità dell'opera
3. determinazione dell'indennizzo anche in via provvisoria
4. eventuale occupazione d'urgenza
5. emanazione del decreto di esproprio o cessione volontaria

Come precedentemente anticipato, ai sensi dell'art. 5 comma 6 dell'Ordinanza Commissariale n. 60/2016, l'approvazione del progetto definitivo costituisce variante urbanistica, apposizione del vincolo preordinato all'esproprio, dichiarazione di pubblica utilità, indifferibilità ed urgenza delle opere. L'apposizione del vincolo e la dichiarazione sopra citata costituiscono il presupposto indispensabile per le successive fasi della procedura espropriativa: la determinazione dell'indennizzo e il decreto d'esproprio.

Il D.P.R. 327/2001, oltre ad un iter ordinario disciplinato dall'art. 20, prevede anche procedure in deroga in ragione di particolari presupposti; in particolare l'articolo 22 bis del D.P.R. 327/2001 contempla la possibilità che in caso "*di particolare urgenza, tale da non consentire l'applicazione delle disposizioni dell'articolo 20*", il decreto di occupazione anticipata possa essere "*emanato ed eseguito in base alla determinazione urgente dell'indennità, senza particolari indagini o formalità*".

Tale articolo, consentendo una procedura derogatoria all'ordinario iter che segue l'approvazione del progetto definitivo, ha come presupposto l'indifferibilità e l'urgenza delle opere, appunto dichiarata con

l'approvazione del progetto, o che il numero dei destinatari della procedura espropriativa sia superiore a 50, come nel caso in esame.

Da un punto di vista tecnico la particolare tipologia delle opere da realizzare e l'oggettiva difficoltà di stabilire con assoluta esattezza l'effettivo ha portato a preferire l'ipotesi di avvalersi della procedura dell'occupazione d'urgenza preordinata all'esproprio di cui all'art. 22 bis del D.P.R. n° 327/2001.

Infatti il tracciato del rilevato arginale, dell'estensione complessiva di circa 17 km, si snoda su un rilevante numero di particelle catastali e interessa aree quali zone soggette a passate escavazione, golene e sponde fluviali, dove l'effettivo ingombro delle costruende opere in terra mal si presta a tracciamenti e conseguenti frazionamenti preliminari all'effettiva esecuzione delle opere.

Si ritiene pertanto che la procedura di cui all'art. 22bis del D.P.R. n° 327/2001 sia tecnicamente preferibile e permetta un avvio dei lavori più celere in coerenza con gli obiettivi dell'Accordo di Programma del 25/11/2015; inoltre consente di limitare le superfici da espropriare nell'eventualità che l'effettivo ingombro delle opere sia minore di quello preventivato, salva l'erogazione dell'indennità di occupazione. In base a quanto detto l'emissione del decreto di esproprio e l'aggiornamento degli registri immobiliari e catastali verranno eseguiti all'avvenuto completamento delle opere, quando sarà stato possibile procedere alla redazione di frazionamenti catastali coerenti con le stesse.

Il presente piano prevede quindi l'occupazione d'urgenza preordinata all'esproprio di tutte le aree interessate dai lavori per il periodo intercorrente tra la data dell'immissione in possesso e quella del verbale di riconsegna o del decreto di esproprio.

Per la procedura di occupazione d'urgenza sono applicabile le deroghe alla normativa nazionale definite dai commi 3 e 4 dell'art. 7 dell'allegato B dell'Ordinanza commissariale n. 60/2016.

Quanto finora detto non esclude, qualora l'Autorità espropriante lo ritenga conveniente o utile, procedere con la procedura ordinaria prevista dall'art. 20 del D.P.R. n. 327/2001.

## 5. AREE FERROVIARIE

Ai fini dell'ammorsamento delle opere idrauliche in progetto sui rilevati ed opere ferroviarie è previsto l'interessamento di aree di proprietà RFI, per le quali non è ammessa la procedura di esproprio coattivo. Si rende pertanto necessario la sottoscrizione di una convenzione per la cessione e/o concessione delle aree interessate.

Con la stessa convenzione verranno inoltre regolati il regime autorizzativo ai sensi del D.P.R. 753 del 1980, le modalità di esecuzione e vigilanza dei lavori, le servitù di passaggio.

## 6. QUANTIFICAZIONE DELLE SUPERFICI

L'identificazione delle aree è riportata in appendice al presente elaborato ove sono indicate le particelle, il foglio di mappa di riferimento e gli altri dati necessari.

L'elaborato è stato redatto sulla base dei dati catastali, in alcuni casi aggiornati a seguito della verifica con visure immobiliari dell'effettiva proprietà per successioni, o compravendite o mancanza di volture.

Sono state stimate le seguenti voci:

- la superficie presunta da espropriare;
- la superficie presunta per servitù di allagamento (vedi paragrafo successivo);
- la superficie presunta per servitù (per reti elettriche, di acquedotto, fognarie, ecc)
- superficie presunta di occupazione temporanea (sia preordinata all'esproprio per occupazione anticipata, sia per sola cantierizzazione).

La seguente tabella mostra una sintesi delle superfici interessate stimate sulla base del presunto ingombro delle opere e del cantiere come risultante dal presente progetto esecutivo.

area di esproprio [m <sup>2</sup> ]	area di occupazione temporanea [m <sup>2</sup> ]	Area allagabile [m <sup>2</sup> ]	Area per servitù [m <sup>2</sup> ]
1.369.126	132.396	420.414	3.018

Sono soggetti a servitù di allagamento (art. 7 comma 5 dell'allegato B dell'Ordinanza Commissariale n. 60/2016) le aree interne alla cassa di espansione coinvolte nel processo "occasionale" di invaso e svasso durante il funzionamento della cassa, che comunque mantengono la destinazione d'uso attuale e restano in pieno possesso degli attuali proprietari, benché gravati da una serie di limitazioni al diritto di proprietà e all'esercizio di impresa (vedi paragrafo successivo). Esse sono delimitate dagli argini della cassa e, lungo i pendii naturali, dal livello idrico duecentennale di progetto (125.10 m s.l.m.).

Relativamente ai nuovi tracciati di acquedotti, di fognature e di linee elettriche, imposti dalla necessità di spostare quelli attuali per realizzare le opere in progetto, è stata considerata una fascia di servitù di ampiezza di 4 m.

Gli elaborati N0.02.01 e seguenti danno evidenza grafica delle aree interessate dai procedimenti di esproprio, occupazione e servitù.

## 7. SERVITÙ DI ALLAGAMENTO

Il comma 5 dell'art. 7 dell'allegato B dell'Ordinanza Commissariale n. 60/2016 disciplina il regime indennitario delle aree interne alla cassa di espansione che saranno oggetto a limitazione del diritto di godimento del bene per le esigenze di gestione ed esercizio delle opere idrauliche, ivi compreso l'allagamento.

Al riguardo va considerato che, a fronte della funzione di invaso controllato delle acque di piena, la presenza di proprietà private ed attività agricole all'interno della cassa pongono il problema della gestione delle aree compatibile con la funzionalità e sicurezza delle opere idrauliche. E' pertanto necessario limitare il diritto di proprietà attraverso la disciplina dell'uso del territorio interno alle casse per prevenire rischi per cose e persone, preservare la capacità d'invaso, evitare possibili intasamenti e danneggiamenti delle opere. Si riporta di seguito la nuova disciplina d'uso delle **aree soggette ad inondazione controllata interne alla cassa di espansione**:

1. *Le aree interne alle casse di espansione sono esposte ad inondazione controllata attraverso la gestione delle opere di regolazione da parte del soggetto competente ai sensi della normativa vigente sulla difesa del suolo e sulle opere idrauliche. Per la tutela delle opere idrauliche si applicano i disposti di cui al R.D. 523/1904, al L.R. 41/2018 e al D.P.G.R. 42/R/2018.*

2. *Nelle aree di cui al comma 1 è consentita la normale conduzione agricola, secondo la disciplina della zona in cui ricade, che comunque non comporti alterazioni significative alla morfologia dei terreni. Il proprietario ha l'obbligo di conservare le aree allo stato naturale o ad uso agricolo adottando una manutenzione e una conduzione tali da non recare pregiudizio o ridurre la funzionalità e l'efficienza delle opere idrauliche.*

3. *Sono inoltre consentiti gli interventi finalizzati alla conservazione, manutenzione, adeguamento e gestione delle opere idrauliche, nonché la manutenzione ordinaria e straordinaria del patrimonio edilizio esistente.*

4. *Fermo restando i vincoli e le prescrizioni più restrittive previste dalle presenti norme o da atti sovraordinati, sono consentiti gli interventi e le attività, qualora non espressamente vietati da successivi commi, che siano stati preventivamente autorizzati dall'Autorità idraulica in quanto compatibili con il funzionamento delle casse di espansione.*

5. Fatto salvo quanto previsto dal comma 3, nelle aree di cui al comma 1 sono vietati la realizzazione di qualsiasi nuova edificazione e qualsiasi intervento sul patrimonio edilizio esistente, il cambio di destinazione d'uso, il frazionamento di unità immobiliari, l'elezione di residenza o domicilio.

Sono inoltre vietati, salvo quelli stagionali (periodo estivo) preventivamente autorizzati dall'autorità idraulica: la realizzazione di serre, recinzioni, tettoie, stalle, ricoveri per animali; l'installazione o realizzazione di qualsiasi manufatto precario o mobile che possa essere trasportato dalla acque; il deposito di materiali galleggianti; la coltivazione in vasetteria; l'utilizzo di teli; l'allevamento; la permanenza di animali non accompagnati.

6. Per le aree private ricadenti all'interno delle casse d espansione o nelle fasce di rispetto esterne di larghezza 10 m dal piede arginale, è obbligatoria la manutenzione a cura dei proprietari per la salvaguardia del decoro dell'ambiente circostante.

7. I proprietari dei terreni hanno l'obbligo di rispettare e far rispettare a chiunque acceda alle loro proprietà le istruzioni per l'evacuazione delle aree in caso di allagamento della cassa di espansione. Dette istruzioni sono quelle riportate nella cartellonistica posizionata presso gli accessi carrabili delle casse di espansione.

Le aree interne alla cassa già non oggetto di esproprio sono indennizzate nella misura minima di un terzo del valore di esproprio, incrementato fino ad un massimo di un ulteriore terzo proporzionalmente all'aumento della frequenza di allagamento tra lo stato attuale e quello di progetto, così come risultante dal progetto.

Ai fini della stima dell'indennità, in mancanza di una specifica norma regolamentare, si è ricorso al seguente criterio:

Per ogni particella potenzialmente allagabile l'indennità è calcolata come prodotto del valore di esproprio calcolato sensi del D.P.R. 8/6/2001 n. 327 "Testo unico delle disposizioni legislative e regolamentari in materia di espropriazione per pubblica utilità" e di un coefficiente  $C$  variabile tra  $\frac{1}{3}$  e  $\frac{2}{3}$ . L'Ordinanza n. 60/2016 prevede che una ulteriore parte dell'indennizzo, nella misura massima  $\frac{1}{3}$ , sia determinato proporzionalmente all'aumento di frequenza di allagamento, così come determinata nel progetto dell'opera idraulica.

L'aumento di frequenza è calcolato come differenza tra le frequenze di allagamento di progetto ( $F_p = 1/\text{tempo di ritorno di progetto}$ ) e attuale ( $F_a = 1/\text{tempo di ritorno attuale}$ ), normalizzata rispetto al massimo attendibile.

$$C = \begin{cases} 1/3 & \text{se } F_p \leq F_a \\ 1/3 \cdot \left( 1 + \frac{F_p - F_a}{\max(F_p - F_a)} \right) & \text{se } F_p > F_a \end{cases}$$

Gli scenari esaminati nell'ambito del progetto in base ai quali calcolare il coefficiente  $C$  fanno riferimento ai tempi di ritorno 10, 30 e 200 anni.

Sulla base di quanto sopra definito il coefficiente moltiplicativo  $C$  è definito secondo la formula sotto riportata e i risultati che si possono ottenere sulla base della combinazione delle varie frequenze di allagamento di progetto ed attuale sono esplicitati nella seguente tabella.

$$C = 1/3 \cdot \left( 1 + \frac{F_p - F_a}{0.095} \right)$$

		<b>Tr progetto [anni]</b>		
		<b>10</b>	<b>30</b>	<b>200</b>
<b>Tr attuale [anni]</b>	<b>10</b>	0.33	0.33	0.33
	<b>30</b>	0.56	0.33	0.33
	<b>200</b>	0.66	0.43	0.33

Qualora una particella sia potenzialmente allagabile solo parzialmente oppure porzioni di una stessa particella siano potenzialmente allagabili con tempi di ritorno diversi, l'indennità è calcolata per ogni singola porzione.

Risulta che con la realizzazione della cassa di espansione la frequenza di allagamento delle aree sarà minore o al più uguale rispetto allo stato attuale. Pertanto dall'applicazione del criterio sopra descritto in relazione ai risultati delle analisi idrologico-idrauliche, l'indennità per servitù di allagamento risulta pari ad 1/3 dell'indennizzo del valore di esproprio.

## 8. ALTRE SERVITÙ

L'imposizione di servitù per passaggio di acquedotto, fognatura ed elettrodotti nella fascia di larghezza di 4 m a cavallo di dette linee è indennizzata con l'equivalente del valore di esproprio per le parti occupate dalle opere (es. pozzetti, tralici) e nella misura di metà del valore di esproprio per la parte rimanente.

## 9. OCCUPAZIONI TEMPORANEE

Secondo quanto previsto dall'art. 50 del D.P.R. 327/2001, l'indennità per occupazione temporanea è calcolata, per ogni anno di occupazione, in un dodicesimo di quanto sarebbe dovuto in caso di esproprio e, per ogni mese o frazione di mese, in un dodicesimo dell'indennità annuale.

## 10. CRITERI DI STIMA DELLE INDENNITÀ ESPROPRIATIVE

La presente relazione riporta i criteri di stima utilizzati nel Progetto Definitivo

### 10.1 TERRENI

L'entità delle compensazioni monetarie da corrispondere alle singole Ditte si uniforma alla sentenza della Corte Costituzionale n. 181 anno 2011 che, pur non imponendo di commisurare integralmente l'indennità di espropriazione dei suoli agricoli e non edificabili al valore di mercato del bene abitato, prevede che sia conservato un «ragionevole legame» con il valore venale, a garanzia di un «serio ristoro».

E' stata considerata, prima di procedere alla stima del valore dei beni, la possibilità edificatoria con riferimento alla situazione di fatto delle aree, prescindendo quindi dalla destinazione conferita dagli strumenti urbanistici.

Nel nostro caso, considerati i vincoli presenti nell'area quali:

- fasce di rispetto dai corsi d'acqua di cui al R.D. 523/1904
- area di pertinenza fluviale, aree allagabili, aree inedificabili per interventi di riduzione del rischio di cui al D.P.C.M. 5/11/99
- pericolosità idraulica Piano di Gestione del Rischio da Alluvione;
- pericolosità idraulica dei Piani strutturali
- vincoli del Piano Territoriale di Coordinamento Provinciale
- vincoli del Piano di Indirizzo Territoriale con valore di Piano Paesaggistico



- aree di tutela paesaggistica (D. Lgs. 42/2004) per presenza di aree boscate, corsi d'acqua e infrastruttura autostradale
  - fasce di rispetto ferroviario di cui all'art. 49 del D.P.R. 753/1980
  - fasce di rispetto autostradale di cui al D. Lgs. 285/1992 - D.P.R. 495/1992
  - la mancanza di opere di urbanizzazione (per le aree agricole);
  - l'entità delle opere necessarie per collegarsi alle reti esistenti;
- si è ritenuto che per nessuna delle aree da espropriare possa ragionevolmente essere assegnata una "susceptività edificatoria".

Per la determinazione del valore dei beni è stata effettuata una stima che ha tenuto conto dei valori di mercato riferiti al metro quadrato di superficie fondiaria unitamente alle caratteristiche intrinseche ed estrinseche del singolo bene.

Per la determinazione dei valori da adottare per la stima dei terreni interessati dalla procedura espropriativa, si è provveduto a rilevare i dati provenienti dalle seguenti fonti:

- "Listino dei valori immobiliari dei terreni agricoli della Provincia di Firenze - rilevazione anno 2018" (Iovine e Mastrantonio, Exeo edizioni, 2018);
- Rilevazione dei valori agricoli del mercato locale tramite acquisizione di informazioni presso gli operatori immobiliari di zona e sui portali on line;
- Consultazione dei Valori Agricoli Medi della provincia di Firenze anno 2018.

Infine nella scelta del valore di stima si è tenuto conto di:

- vincoli
- condizioni intrinseche ed estrinseche dei beni
- susceptibilità alla vendita
- susceptibilità alla locazione

## 10.2 FABBRICATI

Per quanto riguarda i fabbricati oggetto di esproprio, in linea a quanto previsto dal DPR 327/2001 e ss.mm.ii., si è provveduto a valutare il più probabile valore di mercato adoperando la metodologia sintetico-comparativa mediante la ricerca di valori di mercato al metro quadro di superficie lorda relativamente ad immobili simili presenti sul mercato di zona.

Per ogni immobile da valutare si è successivamente provveduto ad effettuare un sopralluogo e si sono svolte le verifiche catastali ed urbanistiche al fine di poter determinare l'effettiva consistenza in stretta correlazione con la legittimità edilizia.

Per il calcolo delle superfici commerciali si è adottato il metodo previsto dal D.P.R. 138/98 tenendo conto quindi anche dell'incidenza delle aree scoperte pertinenziali.

Per determinare i valori di riferimento sono state consultate le seguenti fonti:

- Banca dati delle quotazioni immobiliari dell'Agenzia delle entrate;
- Quotazioni del Borsino Immobiliare;
- Quotazioni di Immobiliare.it;
- Consulente immobiliare;
- Annunci immobiliari presso le Agenzie dislocate nella zona di riferimento;
- Annunci immobiliare on line.

Per determinare infine il valore degli immobili che versano nello stato di rudere e quelli che si trovano in pessime condizioni di conservazione, è stato tenuto conto del costo di ristrutturazione ipotetico che occorrerebbe per riportarli allo stato ordinario tenendo conto delle prescrizioni urbanistiche ed edilizie.

## **Appendice A – Particelle e Superfici Esproprio, Occupazioni Temporanea, Indennità da Allagamento e Servitù**

DITTA N.	DITTA/INTESTAZIONE	LUOGO DI NASCITA	DATA DI NASCITA	COMUNE	SEZIONE	FOGLIO	PARTICELLA	SUB	TIPO	QUALITA'	CLASSE	QUALITA' RILEVATA	SUPERFICIE	QUOTE	TITOLO	SUPERFICIE ESPROPRIO	OCCUPAZIONE TEMPORANEA	SUPERFICIE SERVITU'	SUPERFICIE SOGGETTA AD ALLAGAMENTO
1	SOC. IMM. TOSCANA TERRENI E FABBRICATI S.R.L.							202 - 203 - 209 - 502 - 503 - 511		ENTE URBANO		Corte		1/1	Proprieta'				
1	CIRCOLO ARCI INCISA			FIGLINE E INCISA VALDARNO	INCISA VALDARNO	19	381	505 - 510	F	ENTE URBANO		Corte	1.587	1/1	Proprieta'		2,00		
1	COOPERATIVA DI CONSUMO DI INCISA VALDARNO SOC. COOP A R.L.							205 - 206 - 512 - 513 - 516		ENTE URBANO		Corte		1/1	Proprieta'				
2	CIRCOLO ARCI INCISA			FIGLINE E INCISA VALDARNO	INCISA VALDARNO	19	539		F	ENTE URBANO		Corte	610	1/1	Proprieta'	16,00	105,00	25,00	
4	FABRIZI ANNA MARIA	INCISA IN VAL D'ARNO (FI)	31/03/1943	FIGLINE E INCISA VALDARNO	INCISA VALDARNO	21	1107		T	SEMIN ARBOR	1	Terreno incolto	1.030	1/1	Proprieta'	830,00	151,00		
4	FABRIZI ANNA MARIA	INCISA IN VAL D'ARNO (FI)	31/03/1943	FIGLINE E INCISA VALDARNO	INCISA VALDARNO	21	1512		T	SEMIN ARBOR	1	Terreno incolto	735	1/1	Proprieta'		151,00		
5	BANCHI FABRIZI LORENZO	FIRENZE (FI)	03/07/1971											1/3	Proprieta'				
5	BANCHI FABRIZI GIOVANNA	FIGLINE VALDARNO (FI)	03/09/1976	FIGLINE E INCISA VALDARNO	INCISA VALDARNO	21	1511		T	SEMIN ARBOR	1	Terreno incolto	2.230	1/3	Proprieta'	63,00	347,00		
5	RISTORI CLARA	FIRENZE (FI)	24/08/1946											1/3	Proprieta'				
5	BANCHI FABRIZI LORENZO	FIRENZE (FI)	03/07/1971											1/3	Proprieta'				
5	BANCHI FABRIZI GIOVANNA	FIGLINE VALDARNO (FI)	03/09/1976	FIGLINE E INCISA VALDARNO	INCISA VALDARNO	21	2044		T	SEMIN ARBOR	1	Terreno incolto	10.396	1/3	Proprieta'	3270,00	604,00		
5	RISTORI CLARA	FIRENZE (FI)	24/08/1946											1/3	Proprieta'				
6	CIPOLLI STEFANIA	BUCINE (AR)	22/02/1960	FIGLINE E INCISA VALDARNO	INCISA VALDARNO	21	196		T	SEMIN ARBOR	1	Orto	1.000		Proprieta'	1000,00			
6	RICCI DORIANO	FIGLINE VALDARNO (FI)	03/06/1957												Proprieta'				
6	CIPOLLI STEFANIA	BUCINE (AR)	22/02/1960	FIGLINE E INCISA VALDARNO	INCISA VALDARNO	21	195		T	BOSCO CEDUO	1	Terreno incolto	760		Proprieta'	760,00			
6	RICCI DORIANO	FIGLINE VALDARNO (FI)	03/06/1957												Proprieta'				
6	CIPOLLI STEFANIA	BUCINE (AR)	22/02/1960	FIGLINE E INCISA VALDARNO	INCISA VALDARNO	21	197		T	SEMINATIVO	2	Orto	80		Proprieta'	80,00			
6	RICCI DORIANO	FIGLINE VALDARNO (FI)	03/06/1957												Proprieta'				
6	CIPOLLI STEFANIA	BUCINE (AR)	22/02/1960	FIGLINE E INCISA VALDARNO	INCISA VALDARNO	21	194		T	BOSCO ALTO	1	Terreno incolto	1.160		Proprieta'	205,00	444,00		
6	RICCI DORIANO	FIGLINE VALDARNO (FI)	03/06/1957												Proprieta'				
7	BERNINI AVE	INCISA IN VAL D'ARNO (FI)	05/06/1942												Proprieta'				
7	VALERIANO MONICA	FIRENZE (FI)	13/05/1963	FIGLINE E INCISA VALDARNO	INCISA VALDARNO	21	2050		T	SEMIN ARBOR	1	Terreno incolto	791		Proprieta'	15,00	52,00		
7	VALERIANO EMANUELA	FIRENZE (FI)	30/05/1967												Proprieta'				
7	BERNINI AVE	INCISA IN VAL D'ARNO (FI)	05/06/1942												Proprieta'				
7	VALERIANO MONICA	FIRENZE (FI)	13/05/1963	FIGLINE E INCISA VALDARNO	INCISA VALDARNO	21	202		T	SEMIN ARBOR	1	Terreno incolto	1.519		Proprieta'	650,00	180,00		
7	VALERIANO EMANUELA	FIRENZE (FI)	30/05/1967												Proprieta'				
7	BERNINI AVE	INCISA IN VAL D'ARNO (FI)	05/06/1942												Proprieta'				
7	VALERIANO MONICA	FIRENZE (FI)	13/05/1963	FIGLINE E INCISA VALDARNO	INCISA VALDARNO	21	1951		F	ENTE URBANO		Deposito agricolo	21		Proprieta'	4,00			
7	VALERIANO EMANUELA	FIRENZE (FI)	30/05/1967												Proprieta'				
8	RASPINI ANGIOLO	REGGELLO (FI)	09/05/1936												Proprieta'				
8	PICCIOLI CARLA	REGGELLO (FI)	17/10/1944	FIGLINE E INCISA VALDARNO	INCISA VALDARNO	21	256		T	SEMIN ARBOR	1	Vigneto	1.140		Proprieta'	150,00	221,00		
8	RASPINI PAOLO	FIRENZE (FI)	01/05/1975												Proprieta'				
8	RASPINI ROMINA	FIRENZE (FI)	09/02/1978												Proprieta'				
8	RASPINI ANGIOLO	REGGELLO (FI)	09/05/1936												Proprieta'				
8	PICCIOLI CARLA	REGGELLO (FI)	17/10/1944	FIGLINE E INCISA VALDARNO	INCISA VALDARNO	21	257		T	SEMINATIVO	2	Orto	570		Proprieta'	21,00	30,00		
8	RASPINI PAOLO	FIRENZE (FI)	01/05/1975												Proprieta'				
8	RASPINI ROMINA	FIRENZE (FI)	09/02/1978												Proprieta'				
8	RASPINI ANGIOLO	REGGELLO (FI)	09/05/1936												Proprieta'				
8	PICCIOLI CARLA	REGGELLO (FI)	17/10/1944	FIGLINE E INCISA VALDARNO	INCISA VALDARNO	21	262		T	SEMIN ARBOR	1	Terreno incolto	780		Proprieta'	780,00			
8	RASPINI PAOLO	FIRENZE (FI)	01/05/1975												Proprieta'				
8	RASPINI ROMINA	FIRENZE (FI)	09/02/1978												Proprieta'				
8	RASPINI ANGIOLO	REGGELLO (FI)	09/05/1936												Proprieta'				
8	PICCIOLI CARLA	REGGELLO (FI)	17/10/1944	FIGLINE E INCISA VALDARNO	INCISA VALDARNO	21	265		T	BOSCO ALTO	1	Terreno incolto	550		Proprieta'	550,00			
8	RASPINI PAOLO	FIRENZE (FI)	01/05/1975												Proprieta'				
8	RASPINI ROMINA	FIRENZE (FI)	09/02/1978												Proprieta'				
9	BERNINI UBALDO	INCISA IN VAL D'ARNO (FI)	26/09/1950	FIGLINE E INCISA VALDARNO	INCISA VALDARNO	21	210		T	SEMIN ARBOR	2	Terreno incolto	2.260	1/1	Proprieta'	2260,00			
9	BERNINI UBALDO	INCISA IN VAL D'ARNO (FI)	26/09/1950	FIGLINE E INCISA VALDARNO	INCISA VALDARNO	21	211		T	BOSCO CEDUO	1	Terreno incolto	390	1/1	Proprieta'	390,00			
9	BERNINI UBALDO	INCISA IN VAL D'ARNO (FI)	26/09/1950	FIGLINE E INCISA VALDARNO	INCISA VALDARNO	21	2043		T	SEMIN ARBOR	1	Vigneto	906	1/1	Proprieta'	12,00	85,00		
10	BERNINI LORENZO	FIRENZE (FI)	09/06/1980												Proprieta'				
10	GALARDI ROBERTO	FIRENZE (FI)	08/06/1952												Proprieta'				
10	GHERI ROMANO	FIRENZE (FI)	02/12/1942	FIGLINE E INCISA VALDARNO	INCISA VALDARNO	21	263		T	SEMIN ARBOR	1	Terreno incolto	1.020		Proprieta'	395,00	63,00		
10	ROSI ROSINA	FIRENZE (FI)	01/02/1955												Proprieta'				
10	DONATI DONATELLA	FIGLINE VALDARNO (FI)	07/02/1943												Proprieta'				
10	BERNINI LORENZO	FIRENZE (FI)	09/06/1980												Proprieta'				
10	GALARDI ROBERTO	FIRENZE (FI)	08/06/1952												Proprieta'				
10	GHERI ROMANO	FIRENZE (FI)	02/12/1942	FIGLINE E INCISA VALDARNO	INCISA VALDARNO	21	203		T	BOSCO ALTO	1	Bosco	280		Proprieta'	101,00	80,00		
10	ROSI ROSINA	FIRENZE (FI)	01/02/1955												Proprieta'				
10	DONATI DONATELLA	FIGLINE VALDARNO (FI)	07/02/1943												Proprieta'				
11	CIARI LUCIANO	INCISA IN VAL D'ARNO (FI)	25/02/1952												Proprieta'				
11	CIARI ROBERTO	INCISA IN VAL D'ARNO (FI)	05/02/1949	FIGLINE E INCISA VALDARNO	INCISA VALDARNO	21	2034		T	SEMIN ARBOR	1	Terreno incolto	2.340		Proprieta'	1343,00	464,00		
11	TANI MARIA GRAZIA	FIGLINE VALDARNO (FI)	06/02/1955												Proprieta'				
11	MASI VIVIANA	REGGELLO (FI)	23/10/1954												Proprieta'				
11	CIARI LUCIANO	INCISA IN VAL D'ARNO (FI)	25/02/1952												Proprieta'				
11	CIARI ROBERTO	INCISA IN VAL D'ARNO (FI)	05/02/1949	FIGLINE E INCISA VALDARNO	INCISA VALDARNO	21	204		T	PASC CESPUG	U	Bosco	250		Proprieta'	250,00			
11	TANI MARIA GRAZIA	FIGLINE VALDARNO (FI)	06/02/1955												Proprieta'				
11	MASI VIVIANA	REGGELLO (FI)	23/10/1954												Proprieta'				
12	CIARI LUCIANO	INCISA IN VAL D'ARNO (FI)	25/02/1952												Proprieta'				
12	CIARI ROBERTO	INCISA IN VAL D'ARNO (FI)	05/02/1949	FIGLINE E INCISA VALDARNO	INCISA VALDARNO	21	2035		T	SEMIN ARBOR	1	Ciclovia	40		Proprieta'	40,00			
12	TANI MARIA GRAZIA	FIGLINE VALDARNO (FI)	06/02/1955												Proprieta'				
12	MASI VIVIANA	REGGELLO (FI)	23/10/1954												Proprieta'				
12	COMUNE DI FIGLINE E INCISA VALDARNO														Proprieta'				
13	MONTIGIANI MARIOLINA	FIGLINE VALDARNO (FI)	18/08/1973	FIGLINE E INCISA VALDARNO	INCISA VALDARNO	21	121		T	PASC CESPUG	U	Bosco	330		Proprieta'	330,00			
13	MONTIGIANI ELISA	FIGLINE VALDARNO (FI)	24/01/1979												Proprieta'				
13	MONTIGIANI MARIOLINA	FIGLINE VALDARNO (FI)	18/08/1973	FIGLINE E INCISA VALDARNO	INCISA VALDARNO	21	2036		T	SEMIN ARBOR	1	Terreno incolto	13.731		Proprieta'	4015,00	428,00		
13	MONTIGIANI ELISA	FIGLINE VALDARNO (FI)	24/01/1979												Proprieta'				
13	MONTIGIANI MARIOLINA	FIGLINE VALDARNO (FI)	18/08/1973	FIGLINE E INCISA VALDARNO	INCISA VALDARNO	21	2052		T	SEMIN ARBOR	1	Terreno incolto	5.013		Proprieta'	35,00	306,00		
13	MONTIGIANI ELISA	FIGLINE VALDARNO (FI)	24/01/1979																

16	CARLI CARLA	INCISA IN VAL D'ARNO (FI)	13/01/1932	FIGLINE E INCISA VALDARNO	INCISA VALDARNO	21	225		T	SEMINATIVO	2	Terreno incolto	380	1/1	Proprieta'	380,00			
16	CARLI CARLA	INCISA IN VAL D'ARNO (FI)	13/01/1932	FIGLINE E INCISA VALDARNO	INCISA VALDARNO	21	253		T	BOSCO ALTO	1	Terreno incolto	110	1/1	Proprieta'	110,00			
17	NUOVA SISTEMI URBANI S.P.A. con sede in ROMA (RM)			FIGLINE E INCISA VALDARNO	INCISA VALDARNO	26	23		T	SEMINATIVO	2	Terreno incolto	1.000	1/1	Proprieta'	1000,00			
17	NUOVA SISTEMI URBANI S.P.A. con sede in ROMA (RM)			FIGLINE E INCISA VALDARNO	INCISA VALDARNO	26	25		T	BOSCO CEDUO	1	Terreno incolto	2.300	1/1	Proprieta'	671,00	531,00		
17	NUOVA SISTEMI URBANI S.P.A. con sede in ROMA (RM)			FIGLINE E INCISA VALDARNO	INCISA VALDARNO	26	765		T	SEMIN ARBOR	1	Terreno incolto	134	1/1	Proprieta'	134,00			
17	NUOVA SISTEMI URBANI S.P.A. con sede in ROMA (RM)			FIGLINE E INCISA VALDARNO	INCISA VALDARNO	26	766		T	SEMIN ARBOR	1	Terreno incolto	12.138	1/1	Proprieta'	7873,00	995,00		
17	NUOVA SISTEMI URBANI S.P.A. con sede in ROMA (RM)			FIGLINE E INCISA VALDARNO	INCISA VALDARNO	26	768		T	SEMIN ARBOR	1	Terreno incolto	499	1/1	Proprieta'	19,00	51,00		
17	NUOVA SISTEMI URBANI S.P.A. con sede in ROMA (RM)			FIGLINE E INCISA VALDARNO	INCISA VALDARNO	26	95		T	SEMIN ARBOR	1	Terreno incolto	840	1/1	Proprieta'	840,00			
18	BONACCHI RINO	SAN MARCELLO PISTOIESE (PT)	13/04/1955	FIGLINE E INCISA VALDARNO	INCISA VALDARNO	26	26		T	PASC CESPUG	U	Bosco	2.040	1/1	Proprieta'	2040,00			
18	BONACCHI RINO	SAN MARCELLO PISTOIESE (PT)	13/04/1955	FIGLINE E INCISA VALDARNO	INCISA VALDARNO	26	27		T	BOSCO CEDUO	1	Bosco	17.280	1/1	Proprieta'	11968,00	766,00		
18	BONACCHI RINO	SAN MARCELLO PISTOIESE (PT)	13/04/1955	FIGLINE E INCISA VALDARNO	INCISA VALDARNO	26	586		T	PASC CESPUG	U	Bosco	15	1/1	Proprieta'	15,00			
18	BONACCHI RINO	SAN MARCELLO PISTOIESE (PT)	13/04/1955	FIGLINE E INCISA VALDARNO	INCISA VALDARNO	26	588		T	PASC CESPUG	U	Bosco	20	1/1	Proprieta'	20,00			
18	BONACCHI RINO	SAN MARCELLO PISTOIESE (PT)	13/04/1955	FIGLINE E INCISA VALDARNO	INCISA VALDARNO	26	590		T	SEMIN ARBOR	1	Terreno incolto	20	1/1	Proprieta'	20,00			
18	BONACCHI RINO	SAN MARCELLO PISTOIESE (PT)	13/04/1955	FIGLINE E INCISA VALDARNO	INCISA VALDARNO	26	592		T	SEMIN ARBOR	1	Terreno incolto	1.040	1/1	Proprieta'	154,00			
18	BONACCHI RINO	SAN MARCELLO PISTOIESE (PT)	13/04/1955	FIGLINE E INCISA VALDARNO	INCISA VALDARNO	26	489		T	SEMIN ARBOR	1	Bosco	14.004	1/1	Proprieta'	9266,00	690,00	84,00	
18	BONACCHI RINO	SAN MARCELLO PISTOIESE (PT)	13/04/1955	FIGLINE E INCISA VALDARNO	INCISA VALDARNO	26	79		T	PASC CESPUG	U	Bosco	1.360	1/1	Proprieta'	1360,00			
18	BONACCHI RINO	SAN MARCELLO PISTOIESE (PT)	13/04/1955	FIGLINE E INCISA VALDARNO	INCISA VALDARNO	26	763		T	SEMIN ARBOR	1	Stradina	88	1/1	Proprieta'			1,00	
19	BINDI CLAUDIO	FIGLINE VALDARNO (FI)	20/04/1962											1/3	Proprieta'				
19	BINDI GIULIANO	PERGINE VALDARNO (AR)	29/10/1959	FIGLINE E INCISA VALDARNO	INCISA VALDARNO	26	725		T	SEMIN ARBOR	1	Terreno incolto	1.120	1/3	Proprieta'	5000,00			
19	BINDI GIULIETTA	FIGLINE VALDARNO (FI)	21/10/1966											1/3	Proprieta'				
19	BINDI CLAUDIO	FIGLINE VALDARNO (FI)	20/04/1962											1/3	Proprieta'				
19	BINDI GIULIANO	PERGINE VALDARNO (AR)	29/10/1959	FIGLINE E INCISA VALDARNO	INCISA VALDARNO	26	726		F	ENTE URBANO		Fabbricato	21	1/3	Proprieta'	5000,00			
19	BINDI GIULIETTA	FIGLINE VALDARNO (FI)	21/10/1966											1/3	Proprieta'				
20	GORI SIMONA	FIRENZE (FI)	19/03/1971											1/2	Proprieta'				
20	MARTINI FABRIZIO	FIGLINE VALDARNO (FI)	20/09/1964	FIGLINE E INCISA VALDARNO	INCISA VALDARNO	26	752		T	SEMIN ARBOR	1	Terreno incolto	1.065	1/2	Proprieta'	5000,00			
20	GORI SIMONA	FIRENZE (FI)	19/03/1971											1/2	Proprieta'				
20	MARTINI FABRIZIO	FIGLINE VALDARNO (FI)	20/09/1964	FIGLINE E INCISA VALDARNO	INCISA VALDARNO	26	753		F	ENTE URBANO		Fabbricato	22	1/2	Proprieta'	5000,00			
21	DI FIGLIA GIUSEPPE	FIRENZE (FI)	17/07/1972											2/3	Proprieta'				
21	DI FIGLIA KATIUSCIA	FIRENZE (FI)	24/11/1976	FIGLINE E INCISA VALDARNO	INCISA VALDARNO	26	455		F	ENTE URBANO		Terreno incolto con Fabbricato	1.059	1/3	Proprieta'	10000,00			
21	DI FIGLIA GIUSEPPE	FIRENZE (FI)	17/07/1972											2/3	Proprieta'				
21	DI FIGLIA KATIUSCIA	FIRENZE (FI)	24/11/1976	FIGLINE E INCISA VALDARNO	INCISA VALDARNO	26	456		F	ENTE URBANO		Terreno incolto con Fabbricato	1.028	1/3	Proprieta'	10000,00			
22	PONETI ROBERTO	INCISA IN VAL D'ARNO (FI)	01/08/1953											1/2	Proprieta'				
22	PICCARDI ROSSELLA	PIAN DI SCO (AR)	12/08/1954	FIGLINE E INCISA VALDARNO	INCISA VALDARNO	26	748		F	ENTE URBANO		Terreno coltivato con fabbricato	951	1/2	Proprieta'	10000,00			
23	PONETI ROBERTO	INCISA IN VAL D'ARNO (FI)	01/08/1953											1/4	Proprieta'				
23	PICCARDI ROSSELLA	PIAN DI SCO (AR)	12/08/1954	FIGLINE E INCISA VALDARNO	INCISA VALDARNO	26	749		F	ENTE URBANO		Terreno coltivato con fabbricato	952	1/4	Proprieta'	10000,00			
23	PICCARDI LUISELLA	FIGLINE VALDARNO (FI)	10/02/1967											2/4	Proprieta'				
24	ALOISI FILOMENA	TERRANOVA DI POLLINO (PZ)	26/05/1958																
24	TURTORA FRANCESCO	TERRANOVA DI POLLINO (PZ)	20/12/1948	FIGLINE E INCISA VALDARNO	INCISA VALDARNO	26	714		T	SEMIN ARBOR	1	Terreno coltivato	923		Comproprietario	5000,00			
24	ALOISI FILOMENA	TERRANOVA DI POLLINO (PZ)	26/05/1958																
24	TURTORA FRANCESCO	TERRANOVA DI POLLINO (PZ)	20/12/1948	FIGLINE E INCISA VALDARNO	INCISA VALDARNO	26	716		T	SEMIN ARBOR	1	Terreno coltivato	862		Comproprietario	5000,00			
24	ALOISI FILOMENA	TERRANOVA DI POLLINO (PZ)	26/05/1958																
24	TURTORA FRANCESCO	TERRANOVA DI POLLINO (PZ)	20/12/1948	FIGLINE E INCISA VALDARNO	INCISA VALDARNO	26	715		F	ENTE URBANO		Fabbricato	44	1/2	Proprieta'	15000,00			
25	FAELLINI REMO	REGGELLO (FI)	25/04/1942																
25	GIUSEPPI GRAZIA	FIGLINE VALDARNO (FI)	14/11/1943	FIGLINE E INCISA VALDARNO	INCISA VALDARNO	26	461		F	ENTE URBANO		Terreno coltivato con fabbricato	759	500/1000	Proprieta'	10000,00			
26	CERVELLONI VALERIO	INCISA IN VAL D'ARNO (FI)	21/01/1953																
26	SIMONI UMBERTO	INCISA IN VAL D'ARNO (FI)	27/08/1945	FIGLINE E INCISA VALDARNO	INCISA VALDARNO	26	462		F	ENTE URBANO		Terreno coltivato con fabbricato	672	1/2	Proprieta'	10000,00			
27	BRACCINI EZIO																		
27	NENCI FIDA			FIGLINE E INCISA VALDARNO	INCISA VALDARNO	26	493		T	SEMIN ARBOR	1	Terreno incolto	101		Comproprietario	101,00			
28	CHITI FILIPPO	FIRENZE (FI)	14/04/1975	FIGLINE E INCISA VALDARNO	INCISA VALDARNO	26	581		T	PASC CESPUG	U	Bosco	332	1/1	Proprieta'	332,00			
28	CHITI FILIPPO	FIRENZE (FI)	14/04/1975	FIGLINE E INCISA VALDARNO	INCISA VALDARNO	26	574		T	SEMIN ARBOR	1	Terreno coltivato	1.543	1/1	Proprieta'	1543,00			
29	TANI LUCIA	INCISA IN VAL D'ARNO (FI)	03/11/1953	FIGLINE E INCISA VALDARNO	INCISA VALDARNO	26	582		T	PASC CESPUG	U	Bosco	268	1/1	Proprieta'	268,00			
29	TANI LUCIA	INCISA IN VAL D'ARNO (FI)	03/11/1953	FIGLINE E INCISA VALDARNO	INCISA VALDARNO	26	575		T	SEMIN ARBOR	1	Terreno coltivato	1.000	1/1	Proprieta'	1000,00			
30	RUSSO GRAZIA	SOMMA VESUVIANA (NA)	18/09/1960																
30	DI FIORE ANGELO	POLLENA TROCCHIA (NA)	16/02/1983																
30	DI FIORE NUNZIO	CASTELLAMMARE DI STABIA (NA)	16/08/1985	FIGLINE E INCISA VALDARNO	INCISA VALDARNO	26	643		T	PASC CESPUG	U	Bosco	286	2/9	Proprieta'	286,00			
30	DI FIORE VINCENZO	CASTELLAMMARE DI STABIA (NA)	28/01/1981																
30	RUSSO GRAZIA	SOMMA VESUVIANA (NA)	18/09/1960																
30	DI FIORE ANGELO	POLLENA TROCCHIA (NA)	16/02/1983																
30	DI FIORE NUNZIO	CASTELLAMMARE DI STABIA (NA)	16/08/1985	FIGLINE E INCISA VALDARNO	INCISA VALDARNO	26	641		T	SEMIN ARBOR	1	Terreno coltivato	827	2/9	Proprieta'	827,00			
30	DI FIORE VINCENZO	CASTELLAMMARE DI STABIA (NA)	28/01/1981																
30	RUSSO GRAZIA	SOMMA VESUVIANA (NA)	18/09/1960																
30	DI FIORE ANGELO	POLLENA TROCCHIA (NA)	16/02/1983																
30	DI FIORE NUNZIO	CASTELLAMMARE DI STABIA (NA)	16/08/1985	FIGLINE E INCISA VALDARNO	INCISA VALDARNO	26	642		T	SEMIN ARBOR	1	Terreno coltivato	173	2/9	Proprieta'	173,00			
30	DI FIORE VINCENZO	CASTELLAMMARE DI STABIA (NA)	28/01/1981																
30	RUSSO GRAZIA	SOMMA VESUVIANA (NA)	18/09/1960																
30	DI FIORE ANGELO	POLLENA TROCCHIA (NA)	16/02/1983																
30	DI FIORE NUNZIO	CASTELLAMMARE DI STABIA (NA)	16/08/1985	FIGLINE E INCISA VALDARNO	INCISA VALDARNO	26	644		T	PASC CESPUG	U	Bosco	89	2/9	Proprieta'	89,00			
30	DI FIORE VINCENZO	CASTELLAMMARE DI STABIA (NA)	28/01/1981																
31	MONTEFALCHI S.R.L.			FIGLINE E INCISA VALDARNO	INCISA VALDARNO	26	584		T	PASC CESPUG	U	Bosco	385	1/1	Proprieta'	385,00			
31	MONTEFALCHI S.R.L.			FIGLINE E INCISA VALDARNO	INCISA VALDARNO	26	577		T	SEMIN ARBOR	1	Terreno incolto	1.000	1/1	Proprieta'	1000,00			
31A	FS SISTEMI URBANI S.P.A	SEDE ROMA		FIGLINE E INCISA VALDARNO	INCISA VALDARNO	26	24		T	PASC CESPUG	U		990	1/1	Proprieta'		339,00		
32	GORI TOMMASO	FIGLINE VALDARNO (FI)	11/12/1994																
32	MAGHERINI LETIZIA	INCISA IN VAL D'ARNO (FI)	18/10/1958																
32	BETTINI PIETRINA	REGGELLO (FI)	16/09/1941	FIGLINE E INCISA VALDARNO	INCISA VALDARNO	26	554		T	SEMIN ARBOR	1	Terreno incolto	1.068	1/4	Proprieta'	1068,00			
32	MARTINELLI MASSIMO	FIRENZE (FI)	29/09/1968																
32	MARTINELLI RICCARDO	MONTEVARCHI (AR)	30/04/1981																
32	GORI TOMMASO	FIGLINE VALDARNO (FI)	11/12/1994																
32	MAGHERINI LETIZIA	INCISA IN VAL D'ARNO (FI)	18/10/1958																
32	BETTINI PIETRINA	REGGELLO (FI)	16/09/1941	FIGLINE E INCISA VALDARNO	INCISA VALDARNO	26	556		T	PASC CESPUG	U	Bosco	455	1/3	Proprieta'	455,00			
32	MARTINELLI MASSIMO	FIRENZE (FI)	29/09/1968																
32	MARTINELLI RICCARDO	MONTEVARCHI (AR)	30/04/1981																
33	BRUNI RENATA	REGGELLO (FI)	08/01/1935																
33	COSIMI AGOSTINO	CORTONA (AR)	13/08/1936	FIGLINE E INCISA VALDARNO	INCISA VALDARNO	26	35	1 - 2 - 3 - 5 - 500	F	ENTE URBANO		Terreno incolto	2.200		Proprieta'	352,00	226,00		
34	DAMIANO ANTONIO	CASALNUOVO MONTEROTARO (FG)	12/12/1942																
34	DAMIANO FRANCA	INCISA IN VAL D'ARNO (FI)	29/10/1961	FIGLINE E INCISA VALDARNO	INCISA VALDARNO	26	613		T	SEMINATIVO	2	Terreno incolto	11.320	1/4	Proprieta'		1382,00		

36	FABIANO GIULIA	FIGLINE VALDARNO (FI)	13/05/1986	FIGLINE E INCISA VALDARNO	FIGLINE VALDARNO	12	544	T	BOSCO ALTO	1	Bosco	341	1/1	Proprieta`	341,00			
36	FABIANO GIULIA	FIGLINE VALDARNO (FI)	13/05/1986	FIGLINE E INCISA VALDARNO	FIGLINE VALDARNO	12	546	T	SEMIN ARBOR	2	Terreno coltivato	731	1/1	Proprieta`	731,00			
37	MACALUSO PAOLA	CAMPOBELLO DI LICATA (AG)	11/07/1955	FIGLINE E INCISA VALDARNO	FIGLINE VALDARNO	12	129	T	PASCOLO	U	Bosco	140		Comproprietario	140,00			
37	TIRANNO SALVATORE	CAMPOBELLO DI LICATA (AG)	04/07/1948	FIGLINE E INCISA VALDARNO	FIGLINE VALDARNO	12	545	T	BOSCO ALTO	1	Bosco	579		Comproprietario	579,00			
37	MACALUSO PAOLA	CAMPOBELLO DI LICATA (AG)	11/07/1955	FIGLINE E INCISA VALDARNO	FIGLINE VALDARNO	12	547	T	SEMIN ARBOR	2	Terreno coltivato	839		Comproprietario	839,00			
37	TIRANNO SALVATORE	CAMPOBELLO DI LICATA (AG)	04/07/1948	FIGLINE E INCISA VALDARNO	FIGLINE VALDARNO	12	74	T	PASCOLO	U	Stradina	77		Comproprietario	77,00			
37	MACALUSO PAOLA	CAMPOBELLO DI LICATA (AG)	11/07/1955	FIGLINE E INCISA VALDARNO	FIGLINE VALDARNO	12	127	T	BOSCO CEDUO	3	Bosco	310	1/2	Proprieta`	310,00			
38	CAPANNI GIULIETTA	CASTELFRANCO DI SOPRA (AR)	14/03/1943	FIGLINE E INCISA VALDARNO	FIGLINE VALDARNO	12	75	T	PASCOLO	U	Terreno incolto	160	1/2	Proprieta`	160,00			
38	RAFFAELLI GIORGIO	FIGLINE VALDARNO (FI)	31/03/1948	FIGLINE E INCISA VALDARNO	FIGLINE VALDARNO	12	76	T	SEMIN ARBOR	2	Terreno incolto	1.020	1/2	Proprieta`	1020,00			
38	CAPANNI GIULIETTA	CASTELFRANCO DI SOPRA (AR)	14/03/1943	FIGLINE E INCISA VALDARNO	FIGLINE VALDARNO	12	130	T	PASCOLO	U	Stradina	200	1/2	Proprieta`	200,00			
38	RAFFAELLI GIORGIO	FIGLINE VALDARNO (FI)	31/03/1948	FIGLINE E INCISA VALDARNO	FIGLINE VALDARNO	12	208	T	PASCOLO	U	Stradina	150	1/2	Proprieta`	150,00			
39	SIRCA PINNA GIUSEPPINA	NUORO (NU)	27/08/2016	FIGLINE E INCISA VALDARNO	FIGLINE VALDARNO	12	128	T	BOSCO CEDUO	3	Bosco	1.070	1/3	Proprieta`	1070,00			
39	SIRCA MARIO	NUORO (NU)	05/05/2018	FIGLINE E INCISA VALDARNO	FIGLINE VALDARNO	12	131	T	PRATO	U	Orto	760	1/3	Proprieta`	760,00			
40	BERTONCINI GIORGIO	BARGA (LU)	10/07/1951	FIGLINE E INCISA VALDARNO	FIGLINE VALDARNO	12	433	T	PRATO	U	Orto	830	1/3	Proprieta`	671,00			
40	BERTONCINI ALGA MARIA	BARGA (LU)	27/07/1949	FIGLINE E INCISA VALDARNO	FIGLINE VALDARNO	12	435	T	SEMIN ARBOR	2	Orto	3.967	1/3	Proprieta`	1394,83	808,18		
40	BERTONCINI GIULIANO	BARGA (LU)	17/02/1944	FIGLINE E INCISA VALDARNO	FIGLINE VALDARNO	12	77	T	SEMIN ARBOR	2	Seminativo	2.640	1/3	Proprieta`	2640,00			
40	BERTONCINI GIORGIO	BARGA (LU)	10/07/1951	FIGLINE E INCISA VALDARNO	FIGLINE VALDARNO	13	47	T	SEMIN ARBOR	2	Seminativo	150	1/3	Proprieta`	150,00			
40	BERTONCINI ALGA MARIA	BARGA (LU)	27/07/1949	FIGLINE E INCISA VALDARNO	FIGLINE VALDARNO	13	49	T	BOSCO ALTO	1	Bosco	79	1/3	Proprieta`	79,00			
40	BERTONCINI GIULIANO	BARGA (LU)	17/02/1944	FIGLINE E INCISA VALDARNO	FIGLINE VALDARNO	13	1038	T	PRATO	U	Stradina	439	1/2	Proprieta`	439,00			
41	CASTELLI MARZIA	FIGLINE VALDARNO (FI)	08/09/1968	FIGLINE E INCISA VALDARNO	FIGLINE VALDARNO	13	1040	T	SEMIN ARBOR	1	Terreno coltivato	1.175	1/2	Proprieta`	900,00	170,00		
41	CASTELLI STEFANO	AREZZO (AR)	01/03/1963	FIGLINE E INCISA VALDARNO	FIGLINE VALDARNO	13	976	F	ENTE URBANO	7	Fabbricato	11	1/2	Proprieta`	4000,00			
41	CASTELLI MARZIA	FIGLINE VALDARNO (FI)	08/09/1968	FIGLINE E INCISA VALDARNO	FIGLINE VALDARNO	13	635	T	SEMIN ARBOR	1	Terreno coltivato	2.460	1/6	Proprieta`	275,00	150,00		
41	CASTELLI STEFANO	AREZZO (AR)	01/03/1963	FIGLINE E INCISA VALDARNO	FIGLINE VALDARNO	13	1061	T	PASCOLO	U	Terreno incolto	185	1/1	Proprieta`	185,00			
42	BARUCCI LUCIANA	SVIZZERA (EE)	19/05/1962	FIGLINE E INCISA VALDARNO	FIGLINE VALDARNO	13	1063	T	SEMIN ARBOR	2	Terreno incolto	865	1/1	Proprieta`	865,00			
42	BARUCCI MARISA	SVIZZERA (EE)	05/02/1966	FIGLINE E INCISA VALDARNO	FIGLINE VALDARNO	13	1065	T	BOSCO ALTO	1	Terreno incolto	330	1/1	Proprieta`	330,00			
42	FRACCAROLO ANNA MARIA	VILLA BARTOLOMEO (VR)	03/05/1935	FIGLINE E INCISA VALDARNO	FIGLINE VALDARNO	13	1062	T	PASCOLO	U	Terreno incolto	155	1/1	Proprieta`	155,00			
43	PALMA LUIGI	NAPOLI (NA)	08/11/1965	FIGLINE E INCISA VALDARNO	FIGLINE VALDARNO	13	1064	T	SEMIN ARBOR	2	Terreno incolto	655	1/1	Proprieta`	290,00	210,00		
43	PALMA LUIGI	NAPOLI (NA)	08/11/1965	FIGLINE E INCISA VALDARNO	FIGLINE VALDARNO	13	1039	T	PRATO	U	Stradina	191	1/1	Proprieta`	191,00			
43	PALMA LUIGI	NAPOLI (NA)	08/11/1965	FIGLINE E INCISA VALDARNO	FIGLINE VALDARNO	13	1041	T	SEMIN ARBOR	1	Terreno coltivato	1.274	1/1	Proprieta`	545,00	220,00		
44	CASO GIUSEPPE ANTONIO	GERMANIA (EE)	10/11/1975	FIGLINE E INCISA VALDARNO	FIGLINE VALDARNO	13	131	T	BOSCO ALTO	1	Bosco	880	1/1	Proprieta`	43,00	21,00		
44	CASO GIUSEPPE ANTONIO	GERMANIA (EE)	10/11/1975	FIGLINE E INCISA VALDARNO	FIGLINE VALDARNO	13	133	T	PASCOLO	U	Bosco	500	1/1	Proprieta`	500,00			
45	SORBI DANIELE	PIAN DI SCO (AR)	01/08/1957	FIGLINE E INCISA VALDARNO	FIGLINE VALDARNO	13	134	T	PRATO	U	Bosco	800	1/1	Proprieta`	800,00			
45	SORBI DANIELE	PIAN DI SCO (AR)	01/08/1957	FIGLINE E INCISA VALDARNO	FIGLINE VALDARNO	13	50	T	SEMIN ARBOR	2	Terreno incolto	1.950	1/1	Proprieta`	1120,00	597,00		
46	AB IMMOBILIARE S.R.L.			FIGLINE E INCISA VALDARNO	FIGLINE VALDARNO	13	51	T	SEMIN ARBOR	1	Terreno incolto	10.720	1/1	Proprieta`	1820,00	4600,00		
46	AB IMMOBILIARE S.R.L.			FIGLINE E INCISA VALDARNO	FIGLINE VALDARNO	13	554	T	BOSCO CEDUO	3	Bosco	28	3/4	Proprieta`	5,00	23,00		
46	AB IMMOBILIARE S.R.L.			FIGLINE E INCISA VALDARNO	FIGLINE VALDARNO	13	556	T	SEMIN ARBOR	2	Bosco	210	3/4	Proprieta`	167,00	43,00		
46	AB IMMOBILIARE S.R.L.			FIGLINE E INCISA VALDARNO	FIGLINE VALDARNO	13	559	T	PASCOLO	U	Bosco	90	3/4	Proprieta`	90,00			
46	AB IMMOBILIARE S.R.L.			FIGLINE E INCISA VALDARNO	FIGLINE VALDARNO	13	413	F	ENTE URBANO	5	Terreno coltivato	1.334	1/4	Proprieta`	262,00	335,00		
47	LUCARONI FRANCA	LUCIGNANO (AR)	16/10/1950	FIGLINE E INCISA VALDARNO	FIGLINE VALDARNO	13	557	T	SEMIN ARBOR	2	Terreno coltivato	39	1/1	Proprieta`	39,00			
47	MERLI ANDREA	FIGLINE VALDARNO (FI)	05/08/1975	FIGLINE E INCISA VALDARNO	FIGLINE VALDARNO	13	770	T	AREA RURALE	2	Terreno coltivato	30	1/1	Proprieta`	14,00	8,00		
47	LUCARONI FRANCA	LUCIGNANO (AR)	16/10/1950	FIGLINE E INCISA VALDARNO	FIGLINE VALDARNO	13	771	T	AREA RURALE	1	Terreno coltivato	10	1/1	Proprieta`	4,00			
47	MERLI ANDREA	FIGLINE VALDARNO (FI)	05/08/1975	FIGLINE E INCISA VALDARNO	FIGLINE VALDARNO	13	926	T	BOSCO CEDUO	3	Terreno coltivato	316	1/1	Proprieta`	316,00			
47	LUCARONI FRANCA	LUCIGNANO (AR)	16/10/1950	FIGLINE E INCISA VALDARNO	FIGLINE VALDARNO	13	917	T	SEMIN ARBOR	2	Terreno coltivato	830	1/1	Proprieta`	830,00			
47	MERLI ANDREA	FIGLINE VALDARNO (FI)	05/08/1975	FIGLINE E INCISA VALDARNO	FIGLINE VALDARNO	13	918	T	SEMIN ARBOR	2	Terreno coltivato	500	1/1	Proprieta`	500,00			
48	MOLINARI LUCIO	CITTA' DI CASTELLO (PG)	02/09/1949	FIGLINE E INCISA VALDARNO	FIGLINE VALDARNO	13	919	T	SEMIN ARBOR	2	Terreno coltivato	850	1/1	Proprieta`	850,00			
49	BARUCCI GIOVANNI	CAVRIGLIA (AR)	02/05/1950	FIGLINE E INCISA VALDARNO	FIGLINE VALDARNO	13	927	T	BOSCO CEDUO	3	Terreno coltivato	160	1/1	Proprieta`	160,00			
49	BARUCCI GIOVANNI	CAVRIGLIA (AR)	02/05/1950	FIGLINE E INCISA VALDARNO	FIGLINE VALDARNO	13	928	T	BOSCO CEDUO	3	Terreno coltivato	270	1/1	Proprieta`	270,00			
49	BARUCCI GIOVANNI	CAVRIGLIA (AR)	02/05/1950	FIGLINE E INCISA VALDARNO	FIGLINE VALDARNO	13	929	T	BOSCO CEDUO	3	Terreno coltivato	160	1/1	Proprieta`	160,00			
49	BARUCCI GIOVANNI	CAVRIGLIA (AR)	02/05/1950	FIGLINE E INCISA VALDARNO	FIGLINE VALDARNO	13	920	T	SEMIN ARBOR	2	Terreno coltivato	510	1/1	Proprieta`	510,00			
49	BARUCCI GIOVANNI	CAVRIGLIA (AR)	02/05/1950	FIGLINE E INCISA VALDARNO	FIGLINE VALDARNO	13	921	T	SEMIN ARBOR	2	Terreno coltivato	500	1/1	Proprieta`	500,00			
49	BARUCCI GIOVANNI	CAVRIGLIA (AR)	02/05/1950	FIGLINE E INCISA VALDARNO	FIGLINE VALDARNO	13	935	T	PASCOLO	U	Terreno coltivato	190	1/1	Proprieta`	190,00			
49	BARUCCI GIOVANNI	CAVRIGLIA (AR)	02/05/1950	FIGLINE E INCISA VALDARNO	FIGLINE VALDARNO	13	936	T	PASCOLO	U	Terreno coltivato	130	1/1	Proprieta`	130,00			
49	BARUCCI GIOVANNI	CAVRIGLIA (AR)	02/05/1950	FIGLINE E INCISA VALDARNO	FIGLINE VALDARNO	13	937	T	PASCOLO	U	Terreno coltivato	180	1/1	Proprieta`	180,00			
49	BARUCCI GIOVANNI	CAVRIGLIA (AR)	02/05/1950	FIGLINE E INCISA VALDARNO	FIGLINE VALDARNO	13	938	T	PASCOLO	U	Terreno coltivato	110	1/1	Proprieta`	110,00			
49	BARUCCI GIOVANNI	CAVRIGLIA (AR)	02/05/1950	FIGLINE E INCISA VALDARNO	FIGLINE VALDARNO	13	939	T	PASCOLO	U	Terreno coltivato	80	1/1	Proprieta`	80,00			
49	BARUCCI GIOVANNI	CAVRIGLIA (AR)	02/05/1950	FIGLINE E INCISA VALDARNO	FIGLINE VALDARNO	13	944	T	PRATO	U	Terreno coltivato	300	1/1	Proprieta`	300,00			
49	BARUCCI GIOVANNI	CAVRIGLIA (AR)	02/05/1950	FIGLINE E INCISA VALDARNO	FIGLINE VALDARNO	13	945	T	PRATO	U	Terreno coltivato	190	1/1	Proprieta`	190,00			
49	BARUCCI GIOVANNI	CAVRIGLIA (AR)	02/05/1950	FIGLINE E INCISA VALDARNO	FIGLINE VALDARNO	13	946	T	PRATO	U	Terreno coltivato	200	1/1	Proprieta`	200,00			
49	BARUCCI GIOVANNI	CAVRIGLIA (AR)	02/05/1950	FIGLINE E INCISA VALDARNO	FIGLINE VALDARNO	13	930	T	BOSCO CEDUO	3	Terreno coltivato	155	1/1	Proprieta`	14,00	141,00		
50	SORELLI LIBERO	FIGLINE VALDARNO (FI)	08/08/1944	FIGLINE E INCISA VALDARNO	FIGLINE VALDARNO	13	378	T	SEMIN ARBOR	3	Terreno incolto	700	2/6	Proprieta`	700,00			
50	SORELLI ROBERTA	FIGLINE VALDARNO (FI)	11/08/1972	FIGLINE E INCISA VALDARNO	FIGLINE VALDARNO	13	507	T	SEMIN ARBOR	3	Terreno incolto	20	1/6	Proprieta`	20,00			
50	SORELLI ALBA	FIGLINE VALDARNO (FI)	14/06/1941	FIGLINE E INCISA VALDARNO	FIGLINE VALDARNO	13	581	T	PRATO	U	Terreno incolto	230	2/6	Proprieta`	179,00			
50	SORELLI ELENA	FIGLINE VALDARNO (FI)	15/10/1978	FIGLINE E INCISA VALDARNO	FIGLINE VALDARNO	13	765	T	SEMIN ARBOR	1	Terreno incolto	1.638	1/6	Proprieta`	57,00			
50	SORELLI LIBERO	FIGLINE VALDARNO (FI)	08/08/1944	FIGLINE E INCISA VALDARNO	FIGLINE VALDARNO	13	930	T	BOSCO CEDUO	3	Terreno coltivato	155	1/1	Proprieta`	14,00	141,00		
50	SORELLI ROBERTA	FIGLINE VALDARNO (FI)	11/08/1972	FIGLINE E INCISA VALDARNO	FIGLINE VALDARNO	13	378	T	SEMIN ARBOR	3	Terreno incolto	700	2/6	Proprieta`	700,00			
50	SORELLI ALBA	FIGLINE VALDARNO (FI)	14/06/1941	FIGLINE E INCISA VALDARNO	FIGLINE VALDARNO	13	507	T	SEMIN ARBOR	3	Terreno incolto	20	2/6	Proprieta`	20,00			
50	SORELLI ELENA	FIGLINE VALDARNO (FI)	15/10/1978	FIGLINE E INCISA VALDARNO	FIGLINE VALDARNO	13	765	T	SEMIN ARBOR	1	Terreno incolto	1.638	1/6	Proprieta`	57,00			
50	SORELLI LIBERO	FIGLINE VALDARNO (FI)	08/08/1944	FIGLINE E INCISA VALDARNO	FIGLINE VALDARNO	13	930	T	BOSCO CEDUO	3	Terreno coltivato	155	1/1	Proprieta`	14,00	141,00		
50	SORELLI ROBERTA	FIGLINE VALDARNO (FI)	11/08/1972	FIGLINE E INCISA VALDARNO	FIGLINE VALDARNO	13	378	T	SEMIN ARBOR	3	Terreno incolto	700	2/6	Proprieta`	700,00			
50	SORELLI ALBA	FIGLINE VALDARNO (FI)	14/06/1941	FIGLINE E INCISA VALDARNO	FIGLINE VALDARNO	13	507	T	SEMIN ARBOR	3	Terreno incolto	20	2/6	Proprieta`	20,00			
50	SORELLI ELENA	FIGLINE VALDARNO (FI)	15/10/1978	FIGLINE E INCISA VALDARNO	FIGLINE VALDARNO	13	765	T	SEMIN ARBOR	1	Terreno incolto	1.638	1/6	Proprieta`	57,00			
50	SORELLI LIBERO	FIGLINE VALDARNO (FI)	08/08/1944	FIGLINE E INCISA VALDARNO	FIGLINE VALDARNO	13	930	T	BOSCO CEDUO	3	Terreno coltivato	155	1/1	Proprieta`	14,00	141,00		
50	SORELLI ROBERTA	FIGLINE VALDARNO (FI)	11/08/1972	FIGLINE E INCISA VALDARNO	FIGLINE VALDARNO	13	378	T	SEMIN ARBOR	3	Terreno incolto	700	2/6	Proprieta`	700,00			
50	SORELLI ALBA	FIGLINE VALDARNO (FI)	14/06/1941	FIGLINE E INCISA VALDARNO	FIGLINE VALDARNO	13	507	T	SEMIN ARBOR	3	Terreno incolto	20	2/6	Proprieta`	20,00			
50	SORELLI ELENA	FIGLINE VALDARNO (FI)	15/10/1978	FIGLINE E INCISA VALDARNO	FIGLINE VALDARNO													

50	SORELLI LIBERO	FIGLINE VALDARNO (FI)	08/08/1944										2/6	Proprieta'						
50	SORELLI ROBERTA	FIGLINE VALDARNO (FI)	11/08/1972	FIGLINE E INCISA VALDARNO	FIGLINE VALDARNO	13	768	T	PRATO	U	Stradina	475	1/6	Proprieta'	146,00	262,00	154,00			
50	SORELLI ALBA	FIGLINE VALDARNO (FI)	14/06/1941										2/6	Proprieta'						
50	SORELLI ELENA	FIGLINE VALDARNO (FI)	15/10/1978										1/6	Proprieta'						
50	SORELLI LIBERO	FIGLINE VALDARNO (FI)	08/08/1944	FIGLINE E INCISA VALDARNO	FIGLINE VALDARNO	13	769	T	PRATO	U	Stradina	120	2/6	Proprieta'	11,00					
50	SORELLI ROBERTA	FIGLINE VALDARNO (FI)	11/08/1972										1/6	Proprieta'						
50	SORELLI ALBA	FIGLINE VALDARNO (FI)	14/06/1941										2/6	Proprieta'						
50	SORELLI ELENA	FIGLINE VALDARNO (FI)	15/10/1978	1/6	Proprieta'	FIGLINE E INCISA VALDARNO	FIGLINE VALDARNO	13	766	T	SEMIN ARBOR	1	Stradina	175	2/6	Proprieta'	38,00			
50	SORELLI LIBERO	FIGLINE VALDARNO (FI)	08/08/1944	1/6	Proprieta'															
50	SORELLI ROBERTA	FIGLINE VALDARNO (FI)	11/08/1972	2/6	Proprieta'															
50	SORELLI ALBA	FIGLINE VALDARNO (FI)	14/06/1941	1/6	Proprieta'	FIGLINE E INCISA VALDARNO	FIGLINE VALDARNO	13	773	T	SEMIN ARBOR	1	Stradina	40	2/6	Proprieta'	9,00			
50	SORELLI LIBERO	FIGLINE VALDARNO (FI)	08/08/1944	1/6	Proprieta'															
50	SORELLI ROBERTA	FIGLINE VALDARNO (FI)	11/08/1972	2/6	Proprieta'															
50	SORELLI ELENA	FIGLINE VALDARNO (FI)	15/10/1978	1/6	Proprieta'	FIGLINE E INCISA VALDARNO	FIGLINE VALDARNO	13	772	T	SEMIN ARBOR	1	Stradina	158	2/6	Proprieta'	123,00	35,00		
50	SORELLI LIBERO	FIGLINE VALDARNO (FI)	08/08/1944	1/6	Proprieta'															
50	SORELLI ROBERTA	FIGLINE VALDARNO (FI)	11/08/1972	2/6	Proprieta'															
50	SORELLI ALBA	FIGLINE VALDARNO (FI)	14/06/1941	1/6	Proprieta'	FIGLINE E INCISA VALDARNO	FIGLINE VALDARNO	13	380	T	SEMIN ARBOR	1	Terreno incolto	5.800	2/6	Proprieta'	298,43			
50	SORELLI LIBERO	FIGLINE VALDARNO (FI)	08/08/1944	1/6	Proprieta'															
50	SORELLI ROBERTA	FIGLINE VALDARNO (FI)	11/08/1972	2/6	Proprieta'															
50	SORELLI ELENA	FIGLINE VALDARNO (FI)	15/10/1978	1/6	Proprieta'	FIGLINE E INCISA VALDARNO	FIGLINE VALDARNO	13	506	T	SEMIN ARBOR	1	Stradina	118	Usufruttuario parziale	64,00	50,00			
51	PAOLETTI ANGILOLO			Comproprietario																
51	QUERCIOLO OLGA			Comproprietario																
51	QUERCIOLO BRUNETTA			Comproprietario	FIGLINE E INCISA VALDARNO	FIGLINE VALDARNO	13	161	T	SEMIN ARBOR	1	Terreno incolto	1.740	Usufruttuario parziale	4,00					
51	QUERCIOLO ALBERTO			Comproprietario																
51	QUERCIOLO DINA			Comproprietario																
51	PAOLETTI ANGILOLO			Usufruttuario parziale	FIGLINE E INCISA VALDARNO	FIGLINE VALDARNO	13	566	T	SEMIN ARBOR	1	Terreno incolto	354	8/12	Proprieta'	214,00	140,00			
51	QUERCIOLO DINA			Comproprietario																
51	QUERCIOLO BRUNETTA			Comproprietario																
51	QUERCIOLO OLGA			Comproprietario	FIGLINE E INCISA VALDARNO	FIGLINE VALDARNO	13	572	T	SEMIN ARBOR	1	Terreno incolto	938	8/12	Proprieta'	365,00	428,00			
51	QUERCIOLO ALBERTO			Comproprietario																
51	QUERCIOLO DINA			Comproprietario																
52	BADII ARMIDA	FIGLINE VALDARNO (FI)	13/03/2015	FIGLINE E INCISA VALDARNO	FIGLINE VALDARNO	13	505	T	SEMIN ARBOR	1	Terreno incolto	4.130	8/12	Proprieta'	34,00					
52	COMUNE DI FIGLINE E INCISA VALDARNO	FIGLINE VALDARNO (FI)	13/03/2015	FIGLINE E INCISA VALDARNO	FIGLINE VALDARNO	13	763	T	SEMIN ARBOR	1	Terreno incolto	5.520	8/12	Proprieta'	26,00	42,00				
52	BADII ARMIDA	FIGLINE VALDARNO (FI)	13/03/2015	FIGLINE E INCISA VALDARNO	FIGLINE VALDARNO	13	764	T	SEMIN ARBOR	1	Terreno incolto	360	8/12	Proprieta'	360,00					
52	COMUNE DI FIGLINE E INCISA VALDARNO	FIGLINE VALDARNO (FI)	13/03/2015	FIGLINE E INCISA VALDARNO	FIGLINE VALDARNO	13	922	T	SEMIN ARBOR	2	Terreno incolto	400	1/1	Proprieta'	400,00					
53	GRAMI HASAN	ALBANIA (EE)	07/05/1964	FIGLINE E INCISA VALDARNO	FIGLINE VALDARNO	13	923	T	SEMIN ARBOR	2	Terreno incolto	270	1/1	Proprieta'	270,00					
53	GRAMI HASAN	ALBANIA (EE)	07/05/1964	FIGLINE E INCISA VALDARNO	FIGLINE VALDARNO	13	924	T	SEMIN ARBOR	2	Terreno incolto	50	1/1	Proprieta'	50,00					
53	GRAMI HASAN	ALBANIA (EE)	07/05/1964	FIGLINE E INCISA VALDARNO	FIGLINE VALDARNO	13	933	T	BOSCO CEDUO	3	Bosco	20	1/1	Proprieta'	20,00					
53	GRAMI HASAN	ALBANIA (EE)	07/05/1964	FIGLINE E INCISA VALDARNO	FIGLINE VALDARNO	13	940	T	PASCOLO	U	Terreno incolto	70	1/1	Proprieta'	70,00					
53	GRAMI HASAN	ALBANIA (EE)	07/05/1964	FIGLINE E INCISA VALDARNO	FIGLINE VALDARNO	13	941	T	PASCOLO	U	Terreno incolto	25	1/1	Proprieta'	25,00					
53	GRAMI HASAN	ALBANIA (EE)	07/05/1964	FIGLINE E INCISA VALDARNO	FIGLINE VALDARNO	13	942	T	PASCOLO	U	Terreno incolto	30	1/1	Proprieta'	30,00					
53	GRAMI HASAN	ALBANIA (EE)	07/05/1964	FIGLINE E INCISA VALDARNO	FIGLINE VALDARNO	13	947	T	PRATO	U	Stradina	150	1/1	Proprieta'	150,00					
53	GRAMI HASAN	ALBANIA (EE)	07/05/1964	FIGLINE E INCISA VALDARNO	FIGLINE VALDARNO	13	931	T	BOSCO CEDUO	3	Bosco	135	1/1	Proprieta'	30,00	105,00				
53	GRAMI HASAN	ALBANIA (EE)	07/05/1964	FIGLINE E INCISA VALDARNO	FIGLINE VALDARNO	13	932	T	BOSCO CEDUO	3	Bosco	135	1/1	Proprieta'	135,00					
54	BONACCINI CLAUDIO	FIGLINE VALDARNO (FI)	18/03/1955	FIGLINE E INCISA VALDARNO	FIGLINE VALDARNO	13	925	T	SEMIN ARBOR	2	Bosco	64	1/1	Proprieta'	64,00					
54	BONACCINI CLAUDIO	FIGLINE VALDARNO (FI)	18/03/1955	FIGLINE E INCISA VALDARNO	FIGLINE VALDARNO	13	943	T	PASCOLO	U	bosco	570	1/1	Proprieta'	570,00					
54	BONACCINI CLAUDIO	FIGLINE VALDARNO (FI)	18/03/1955	FIGLINE E INCISA VALDARNO	FIGLINE VALDARNO	13	948	T	PRATO	U	Stradina	593	1/1	Proprieta'	593,00					
54	BONACCINI CLAUDIO	FIGLINE VALDARNO (FI)	18/03/1955	FIGLINE E INCISA VALDARNO	FIGLINE VALDARNO	13	934	T	BOSCO CEDUO	3	Bosco	80	1/1	Proprieta'	80,00					
55	PANCRAZZI UGO	FIGLINE VALDARNO (FI)	06/07/1950	FIGLINE E INCISA VALDARNO	FIGLINE VALDARNO	13	62	T	BOSCO ALTO	2	Argine canale incolto	935	30/100	Proprieta'	935,00					
55	OFFICINA 2P S.R.L.			FIGLINE E INCISA VALDARNO	FIGLINE VALDARNO	13	141	T	PASCOLO	U	Terreno incolto	500	1/2	Proprieta'	500,00					
55	MASCAGNI PAOLA	FIGLINE VALDARNO (FI)	06/08/1958	FIGLINE E INCISA VALDARNO	FIGLINE VALDARNO	13	142	T	PASCOLO	U	Argine canale incolto	350	20/100	Proprieta'	350,00					
56	MERLI LUCIANO	FIGLINE VALDARNO (FI)	25/01/1954	FIGLINE E INCISA VALDARNO	FIGLINE VALDARNO	13	141	T	PASCOLO	U	Terreno incolto	500	1/1	Proprieta'	500,00					
56	MERLI LUCIANO	FIGLINE VALDARNO (FI)	25/01/1954	FIGLINE E INCISA VALDARNO	FIGLINE VALDARNO	13	142	T	PASCOLO	U	Argine canale incolto	350	1/1	Proprieta'	350,00					
56	MERLI LUCIANO	FIGLINE VALDARNO (FI)	25/01/1954	FIGLINE E INCISA VALDARNO	FIGLINE VALDARNO	13	71	T	SEMIN ARBOR	3	Argine canale incolto	1.265	1/1	Proprieta'	1.265,00					
57	MERLI LUCIANO	FIGLINE VALDARNO (FI)	25/01/1954	FIGLINE E INCISA VALDARNO	FIGLINE VALDARNO	13	72	F	ENTE URBANO	4	Corte fabbricato	1.490	1/1	Proprieta'	85,00	207,00				
57	MERLI ELEONORA	FIGLINE VALDARNO (FI)	22/10/1979	FIGLINE E INCISA VALDARNO	FIGLINE VALDARNO	13	72	F	ENTE URBANO	4	Corte fabbricato	1.490	1/1	Proprieta'	85,00	207,00				
58	LA LOGGIA SPORT S.R.L.			FIGLINE E INCISA VALDARNO	FIGLINE VALDARNO	13	75	F	ENTE URBANO		Corte fabbricato	23.984			85,00	924,00	716,00			
58	IMMOBILIARE IL POGGIO SRL			FIGLINE E INCISA VALDARNO	FIGLINE VALDARNO	13	75	F	ENTE URBANO		Corte fabbricato	23.984			85,00	924,00	716,00			
58	TOP IMMOBILIARE S.R.L.			FIGLINE E INCISA VALDARNO	FIGLINE VALDARNO	13	75	F	ENTE URBANO		Corte fabbricato	23.984			85,00	924,00	716,00			
59	RESTI CRISTINA	FIGLINE VALDARNO (FI)	16/06/1965	FIGLINE E INCISA VALDARNO	FIGLINE VALDARNO	13	74	T	PASCOLO	U	Strada e marciapiede Comunale	500	1/3	Proprieta'	500,00					
59	RESTI FRANCO	FIGLINE VALDARNO (FI)	15/11/1958	FIGLINE E INCISA VALDARNO	FIGLINE VALDARNO	13	139	T	PASCOLO	1	Ciglio strada	250	1000/1000	Proprieta'	250,00					
59	RESTI IVANA	FIGLINE VALDARNO (FI)	07/12/1956	FIGLINE E INCISA VALDARNO	FIGLINE VALDARNO	13	802	T	ORTO IRRIG	U	Argine canale incolto	530	1/1	Proprieta'	530,00					
60	RESTI IVO	FIGLINE VALDARNO (FI)	20/07/1924	FIGLINE E INCISA VALDARNO	FIGLINE VALDARNO	13	864	T	SEMIN ARBOR	2	Bosco	450	1/1	Proprieta'	240,00	150,00				
61	BOCCACCINI ATHOS	FIGLINE VALDARNO (FI)	08/07/1931	FIGLINE E INCISA VALDARNO	FIGLINE VALDARNO	13	866	T	PASCOLO	U	Bosco	130	1/1	Proprieta'	130,00					
62	LEOTTA PEPPINO	MONASTERACE (RC)	06/02/1965	FIGLINE E INCISA VALDARNO	FIGLINE VALDARNO	13	967	T	ORTO IRRIG	U	Bosco	732	1/1	Proprieta'	732,00					
62	LEOTTA PEPPINO	MONASTERACE (RC)	06/02/1965	FIGLINE E INCISA VALDARNO	FIGLINE VALDARNO	13	965	T	ORTO IRRIG	U	Bosco	5.410	1/1	Proprieta'	250,00					
63	PHARMA QUALITY EUROPE S.R.L.			FIGLINE E INCISA VALDARNO	FIGLINE VALDARNO	13	966	T	ORTO IRRIG	U	Bosco	11.765	1/1	Proprieta'	65,00	481,00				
63	PHARMA QUALITY EUROPE S.R.L.			FIGLINE E INCISA VALDARNO	FIGLINE VALDARNO	13	966	T	ORTO IRRIG	U	Bosco	11.765	1/1	Proprieta'	65,00	481,00				
64	DONATI ALESSANDRO	REGGELLO (FI)	11/02/1944	FIGLINE E INCISA VALDARNO	FIGLINE VALDARNO	20	25	T	SEMIN ARBOR	2	Argine canale incolto	740	1/2	Proprieta'	740,00					
64	DONATI ALFREDO	FIRENZE (FI)	19/12/1930	FIGLINE E INCISA VALDARNO	FIGLINE VALDARNO	20	345	T	SEMIN ARBOR	2	Strada Comunale	90	1/2	Proprieta'	90,00					
64	DONATI ALESSANDRO	REGGELLO (FI)	11/02/1944	FIGLINE E INCISA VALDARNO	FIGLINE VALDARNO	20	345	T	SEMIN ARBOR	2	Strada Comunale	90	1/2	Proprieta'	90,00					
64	DONATI ALFREDO	FIRENZE (FI)	19/12/1930	FIGLINE E INCISA VALDARNO	FIGLINE VALDARNO	20	345	T	SEMIN ARBOR	2	Strada Comunale	90	1/2	Proprieta'	90,00					
65	CESTELLI ANNA MARIA	CASTEL FOCOGNANO (AR)	26/09/1940	FIGLINE E INCISA VALDARNO	FIGLINE VALDARNO	21	1	T	BOSCO ALTO	2	Argine canale incolto	180	8/12	Proprieta'	180,00					
65	PAUSA ELISA	FIGLINE VALDARNO (FI)	31/12/1976	FIGLINE E INCISA VALDARNO	FIGLINE VALDARNO	21	1	T	BOSCO ALTO	2	Argine canale incolto	180	1/12	Proprieta'	180,00					
65	PAUSA ENEA	FIGLINE VALDARNO (FI)	08/10/1968	FIGLINE E INCISA VALDARNO	FIGLINE VALDARNO	21	1	T	BOSCO ALTO	2	Argine canale incolto	180	1/12	Proprieta'	180,00					
65	PAUSA LAILA	BRENO (BS)	19/04/1967	FIGLINE E INCISA VALDARNO	FIGLINE VALDARNO	21	1	T	BOSCO ALTO	2	Argine canale incolto	180	1/12	Proprieta'	180,00					
65	PAUSA SINUE	FIGLINE VALDARNO (FI)	04/04/1980	FIGLINE E INCISA VALDARNO	FIGLINE VALDARNO	21	1	T	BOSCO ALTO	2	Argine canale incolto	180	1/12	Proprieta'	180,00					
65	CESTELLI ANNA MARIA	CASTEL FOCOGNANO (AR)	26/09/1940	FIGLINE E INCISA VALDARNO	FIGLINE VALDARNO	21	7	T	SEMIN ARBOR	1	Terreno incolto	3.410	8/12	Proprieta'	1525,00	405,00				
65	PAUSA ELISA	FIGLINE VALDARNO (FI)	31/12/1976	FIGLINE E INCISA VALDARNO	FIGLINE VALDARNO	21	7	T	SEMIN ARBOR	1	Terreno incolto	3.410	1/12	Proprieta'	1525,00	405,00				
65	PAUSA ENEA	FIGLINE VALDARNO (FI)	08/10/1968	FIGLINE E INCISA VALDARNO	FIGLINE VALDARNO	21	7	T	SEMIN ARBOR	1	Terreno incolto	3.410	1/12	Proprieta'	1525,00	405,00				
65	PAUSA LAILA	BRENO (BS)	19/04/1967	FIGLINE E INCISA VALDARNO	FIGLINE VALDARNO	21	7	T	SEMIN ARBOR	1	Terreno incolto	3.410	1/12	Proprieta'	1525,00	405,00				
65	PAUSA SINUE	FIGLINE VALDARNO (FI)	04/04/1980	FIGLINE E INCISA VALDARNO	FIGLINE VALDARNO	21	7	T	SEMIN ARBOR	1	Terreno incolto	3.410	1/12	Proprieta'	1525,00	405,00				
65	CESTELLI ANNA MARIA	CASTEL FOCOGNANO (AR)	26/09/1940	FIGLINE E INCISA VALDARNO	FIGLINE VALDARNO	21	8	T	PRATO	U	Terreno incolto	800	8/12	Proprieta'	800,00					

65	PAUSA SINUE	FIGLINE VALDARNO (FI)	04/04/1980											1/12	Proprieta'				
65	CESTELLI ANNA MARIA	CASTEL FOCOGNANO (AR)	26/09/1940											8/12	Proprieta'				
65	PAUSA ELISA	FIGLINE VALDARNO (FI)	31/12/1976											1/12	Proprieta'				
65	PAUSA ENEA	FIGLINE VALDARNO (FI)	08/10/1968	FIGLINE E INCISA VALDARNO	FIGLINE VALDARNO	21	9		T	SEMIN ARBOR	2	Terreno incolto	1.150		Proprieta'	218,00	291,00		
65	PAUSA LAILA	BRENO (BS)	19/04/1967											1/12	Proprieta'				
65	PAUSA SINUE	FIGLINE VALDARNO (FI)	04/04/1980											1/12	Proprieta'				
65	CESTELLI ANNA MARIA	CASTEL FOCOGNANO (AR)	26/09/1940											8/12	Proprieta'				
65	PAUSA ELISA	FIGLINE VALDARNO (FI)	31/12/1976											1/12	Proprieta'				
65	PAUSA ENEA	FIGLINE VALDARNO (FI)	08/10/1968	FIGLINE E INCISA VALDARNO	FIGLINE VALDARNO	21	10		T	BOSCO CEDUO	3	Terreno incolto	530		Proprieta'	67,00			
65	PAUSA LAILA	BRENO (BS)	19/04/1967											1/12	Proprieta'				
65	PAUSA SINUE	FIGLINE VALDARNO (FI)	04/04/1980											1/12	Proprieta'				
66	SERIND IMMOBILIARE S.R.L.													4/6	Proprieta'				
66	FABBRINI MASSIMO	FIGLINE VALDARNO (FI)	07/07/1967	FIGLINE E INCISA VALDARNO	FIGLINE VALDARNO	21	2		T	BOSCO ALTO	2	Terreno incolto	280		Proprieta'	280,00			
66	FABBRINI DANIELE	FIGLINE VALDARNO (FI)	07/08/1975											1/6	Proprieta'				
66	SERIND IMMOBILIARE S.R.L.													4/6	Proprieta'				
66	FABBRINI MASSIMO	FIGLINE VALDARNO (FI)	07/07/1967	FIGLINE E INCISA VALDARNO	FIGLINE VALDARNO	21	3		T	SEMIN ARBOR	1	Terreno incolto	1.500		Proprieta'	1500,00			
66	FABBRINI DANIELE	FIGLINE VALDARNO (FI)	07/08/1975											1/6	Proprieta'				
66	SERIND IMMOBILIARE S.R.L.													4/6	Proprieta'				
66	FABBRINI MASSIMO	FIGLINE VALDARNO (FI)	07/07/1967	FIGLINE E INCISA VALDARNO	FIGLINE VALDARNO	21	17		T	BOSCO ALTO	1	Argine canale incolto	920		Proprieta'	920,00			
66	FABBRINI DANIELE	FIGLINE VALDARNO (FI)	07/08/1975											1/6	Proprieta'				
66	SERIND IMMOBILIARE S.R.L.													4/6	Proprieta'				
66	FABBRINI MASSIMO	FIGLINE VALDARNO (FI)	07/07/1967	FIGLINE E INCISA VALDARNO	FIGLINE VALDARNO	21	18		T	PRATO	U	Ciglio stradina	1.150		Proprieta'	1060,00	90,00		
66	FABBRINI DANIELE	FIGLINE VALDARNO (FI)	07/08/1975											1/6	Proprieta'				
66	SERIND IMMOBILIARE S.R.L.													4/6	Proprieta'				
66	FABBRINI MASSIMO	FIGLINE VALDARNO (FI)	07/07/1967	FIGLINE E INCISA VALDARNO	FIGLINE VALDARNO	21	19		F	FABB DIRUTO		Terreno incolto con fabbricato diruto	590		Proprieta'	590,00			
66	FABBRINI DANIELE	FIGLINE VALDARNO (FI)	07/08/1975											1/6	Proprieta'				
67	MONTAGHI MARIO	FIGLINE VALDARNO (FI)	24/03/1931	FIGLINE E INCISA VALDARNO	FIGLINE VALDARNO	21	6		T	SEMIN ARBOR	1	Terreno incolto	6.072	1000/1000	Proprieta'	1236,00	701,00		
68	CIOLLI CLAUDIO	FIGLINE VALDARNO (FI)	26/06/1955	FIGLINE E INCISA VALDARNO	FIGLINE VALDARNO	21	12		T	SEMIN ARBOR	2	Terreno incolto	2.170	1/1	Proprieta'	402,00	567,00		
68	CIOLLI CLAUDIO	FIGLINE VALDARNO (FI)	26/06/1955	FIGLINE E INCISA VALDARNO	FIGLINE VALDARNO	21	13		T	PRATO	U	Stradina sterrata	1.860	1/1	Proprieta'	1860,00			
68	CIOLLI CLAUDIO	FIGLINE VALDARNO (FI)	26/06/1955	FIGLINE E INCISA VALDARNO	FIGLINE VALDARNO	21	14	500-501	F	ENTE URBANO		Fabbricato	370	1/1	Proprieta'	15000,00	29,00		
68	CIOLLI CLAUDIO	FIGLINE VALDARNO (FI)	26/06/1955	FIGLINE E INCISA VALDARNO	FIGLINE VALDARNO	21	1414		T	SEMIN ARBOR	1	Terreno incolto	5.612	1/1	Proprieta'	1091,00	544,00		
68	CIOLLI CLAUDIO	FIGLINE VALDARNO (FI)	26/06/1955	FIGLINE E INCISA VALDARNO	FIGLINE VALDARNO	21	16		T	BOSCO ALTO	1	Terreno incolto	530	1/1	Proprieta'	365,00	70,00		
69	DILAGHI MARINA	CASTELFRANCO DI SOPRA (AR)	09/02/1943											1/2	Proprieta'				
69	FABBRINI FORESTO	REGGELLO (FI)	22/04/1908	FIGLINE E INCISA VALDARNO	FIGLINE VALDARNO	21	729		T	SEMIN ARBOR	1	Terreno incolto	18.256		Proprieta'	2604,00	1292,00		
69	SERIND IMMOBILIARE S.R.L.													Usufrutto	Proprieta'				
70	MATTEINI GIOVANNI	FIRENZE (FI)	18/06/1933											4/6	Proprieta'				
70	MATTEINI ALFREDO	FRANCIA (EE)	05/01/1969	FIGLINE E INCISA VALDARNO	FIGLINE VALDARNO	21	34		T	SEMIN ARBOR	1	Terreno incolto boschivo	9.635	2/3	Proprieta'	2660,00	400,00		
71	VINO SORELLI S.R.L.			FIGLINE E INCISA VALDARNO	FIGLINE VALDARNO	21	1133		T	SEMIN ARBOR	1	Strada Comunale	87	1/1	Proprieta'	7,00	2,00		
72	PETROL SYSTEM S.R.L.			FIGLINE E INCISA VALDARNO	FIGLINE VALDARNO	21	33		T	SEMINATIVO	1	Terreno incolto boschivo	1.052	1/1	Proprieta'	620,00			
72	PETROL SYSTEM S.R.L.			FIGLINE E INCISA VALDARNO	FIGLINE VALDARNO	21	32		T	SEMINATIVO	1	Terreno incolto boschivo	3.114	1/1	Proprieta'	2080,00			
73	BONECHI GIANCARLO	FIGLINE VALDARNO (FI)	05/11/1954											1/2	Proprieta'				
73	BONECHI GIOVANNA	FIGLINE VALDARNO (FI)	27/06/1947	FIGLINE E INCISA VALDARNO	FIGLINE VALDARNO	21	31		T	SEMIN ARBOR	1	Terreno incolto boschivo	4.925	1/2	Proprieta'	2613,00			
74	ERMINI ANGELA	FIGLINE VALDARNO (FI)	19/04/1969											1/2	Proprieta'				
74	MORETTI GIOVANNA	COLOMBIA (EE)	26/10/1953	FIGLINE E INCISA VALDARNO	FIGLINE VALDARNO	21	1079		T	SEMIN ARBOR	1	Strada Comunale	138	1/2	Proprieta'	32,00			
74	ERMINI ANGELA	FIGLINE VALDARNO (FI)	19/04/1969	FIGLINE E INCISA VALDARNO	FIGLINE VALDARNO	21	134		T	SEMIN ARBOR	1	Terreno incolto boschivo	7.716	1/2	Proprieta'	2267,00			
74	MORETTI GIOVANNA	COLOMBIA (EE)	26/10/1953											1/2	Proprieta'				
75	BETTUCCI IVALDA	RIGNANO SULL'ARNO (FI)	24/01/1954	FIGLINE E INCISA VALDARNO	FIGLINE VALDARNO	21	24		T	PRATO	U	Strada Comunale	1.090	1/2	Proprieta'	240,00	438,00		
75	FORTINI RENATO	FIGLINE VALDARNO (FI)	28/10/1951											1/2	Proprieta'				
76	PRATESI MARCO	FIGLINE VALDARNO (FI)	08/04/1984	FIGLINE E INCISA VALDARNO	FIGLINE VALDARNO	21	1168		T	PRATO	U	Strada Comunale	154	1/1	Proprieta'	45,00			
77	FOCARDI SPARTACO	REGGELLO (FI)	20/05/1954	FIGLINE E INCISA VALDARNO	FIGLINE VALDARNO	31	1		T	PASCOLO	U	Terreno incolto boschivo	1.600	1/2	Proprieta'	1600,00			
77	WALL MAT S.R.L.													1/2	Proprieta'				
77	FOCARDI SPARTACO	REGGELLO (FI)	20/05/1954	FIGLINE E INCISA VALDARNO	FIGLINE VALDARNO	31	881		T	PRATO	U	Terreno incolto boschivo	580	1/2	Proprieta'	44,00	53,00		
77	WALL MAT S.R.L.													1/2	Proprieta'				
77	FOCARDI SPARTACO	REGGELLO (FI)	20/05/1954	FIGLINE E INCISA VALDARNO	FIGLINE VALDARNO	31	882		T	SEMINATIVO	2	Terreno incolto boschivo	990	1/2	Proprieta'	310,00	268,00		
77	WALL MAT S.R.L.													1/2	Proprieta'				
77	FOCARDI SPARTACO	REGGELLO (FI)	20/05/1954	FIGLINE E INCISA VALDARNO	FIGLINE VALDARNO	31	880		T	PASCOLO	U	Terreno incolto boschivo	560	1/2	Proprieta'	560,00			
77	WALL MAT S.R.L.													1/2	Proprieta'				
77	FOCARDI SPARTACO	REGGELLO (FI)	20/05/1954	FIGLINE E INCISA VALDARNO	FIGLINE VALDARNO	31	182		T	SEMIN ARBOR	1	Terreno incolto boschivo	6.290	1/2	Proprieta'	15,00			
77	WALL MAT S.R.L.													1/2	Proprieta'				
77	FOCARDI SPARTACO	REGGELLO (FI)	20/05/1954	FIGLINE E INCISA VALDARNO	FIGLINE VALDARNO	31	1623		T	SEMIN ARBOR	1	Terreno incolto boschivo	21.655	1/2	Proprieta'	1923,00	1171,00		
78	TOZZI LUCIA	FIRENZE (FI)	14/09/1941	FIGLINE E INCISA VALDARNO	FIGLINE VALDARNO	31	59		T	SEMINATIVO	2	Terreno incolto	1.900	1/1	Proprieta'	1440,00	460,00		
78	TOZZI LUCIA	FIRENZE (FI)	14/09/1941	FIGLINE E INCISA VALDARNO	FIGLINE VALDARNO	31	39		T	PRATO	U	Terreno incolto	1.010	1/1	Proprieta'	1010,00			
78	TOZZI LUCIA	FIRENZE (FI)	14/09/1941	FIGLINE E INCISA VALDARNO	FIGLINE VALDARNO	31	1624		T	SEMIN ARBOR	1	Terreno incolto	9.719	1/1	Proprieta'	1349,00	588,00		
78	TOZZI LUCIA	FIRENZE (FI)	14/09/1941	FIGLINE E INCISA VALDARNO	FIGLINE VALDARNO	31	3		T	PASCOLO	U	Terreno incolto boschivo	700	1/1	Proprieta'	54,00	195,00		
79	CACCIALUPI MARCELLO	PIANDISCO (AR)	29/06/1948	FIGLINE E INCISA VALDARNO	FIGLINE VALDARNO	31	1627		T	SEMIN ARBOR	1	Seminativo	3.890	1/1	Proprieta'	6,00			
79	CACCIALUPI MARCELLO	PIANDISCO (AR)	29/06/1948	FIGLINE E INCISA VALDARNO	FIGLINE VALDARNO	31	1370		T	PRATO	U	Seminativo	540	1/1	Proprieta'	540,00			
79	CACCIALUPI MARCELLO	PIANDISCO (AR)	29/06/1948	FIGLINE E INCISA VALDARNO	FIGLINE VALDARNO	31	9		T	SEMIN ARBOR	1	Seminativo	7.270	1/1	Proprieta'	1974,00	689,00		
79	CACCIALUPI MARCELLO	PIANDISCO (AR)	29/06/1948	FIGLINE E INCISA VALDARNO	FIGLINE VALDARNO	31	1373		T	PRATO	U	Seminativo	520	1/1	Proprieta'	520,00			
79	CACCIALUPI MARCELLO	PIANDISCO (AR)	29/06/1948	FIGLINE E INCISA VALDARNO	FIGLINE VALDARNO	31	1376		T	SEMIN ARBOR	2	Seminativo	3.230	1/1	Proprieta'	2031,00	723,00		
79	CACCIALUPI MARCELLO	PIANDISCO (AR)	29/06/1948	FIGLINE E INCISA VALDARNO	FIGLINE VALDARNO	31	1379		T	PASCOLO	U	Seminativo	1.660	1/1	Proprieta'	17,00	166,00		
79	CACCIALUPI MARCELLO	PIANDISCO (AR)	29/06/1948	FIGLINE E INCISA VALDARNO	FIGLINE VALDARNO	31	1382		T	SEMIN ARBOR	1	Seminativo	4.090	1/1	Proprieta'	757,00	288,00		
80	CARTA ANGELO MARIO	ESPORLATU (SS)	05/03/1957	FIGLINE E INCISA VALDARNO	FIGLINE VALDARNO	31	1371		T	PRATO	U	Terreno incolto	110	1/2	Proprieta'	110,00			
80	LIOTTO ANTONIA	MUGNANO DEL CARDINALE (AV)	16/04/1957											1/2	Proprieta'				
80	CARTA ANGELO MARIO	ESPORLATU (SS)	05/03/1957	FIGLINE E INCISA VALDARNO	FIGLINE VALDARNO	31	1374		T	PRATO	U	Terreno incolto boschivo	80	1/2	Proprieta'	80,00			
80	LIOTTO ANTONIA	MUGNANO DEL CARDINALE (AV)	16/04/1957											1/2	Proprieta'				
80	CARTA ANGELO MARIO	ESPORLATU (SS)	05/03/1957	FIGLINE E INCISA VALDARNO	FIGLINE VALDARNO	31	1377		T	SEMIN ARBOR	2	Terreno incolto boschivo	530	1/2	Proprieta'	262,00	144,00		
80	LIOTTO ANTONIA	MUGNANO DEL CARDINALE (AV)	16/04/1957											1/2	Proprieta'				
80	CARTA ANGELO MARIO	ESPORLATU (SS)	05/03/1957	FIGLINE E INCISA VALDARNO	FIGLINE VALDARNO	31	1383		T	SEMIN ARBOR	1	Terreno incolto	1.930	1/2	Proprieta'	411,00	143,00		
80	LIOTTO ANTONIA	MUGNANO DEL CARDINALE (AV)	16/04/1957											1/2	Proprieta'				
81	CARTA FRANCESCO	ESPORLATU (SS)	21/08/1944	FIGLINE E INCISA VALDARNO	FIGLINE VALDARNO	31	1372		T	PRATO	U	Terreno incolto	160	1/2	Proprieta'	160,00			
81	BIANCO FILOMANA	MUGNANO DEL CARDINALE (AV)	02/02/1955											1/2	Proprieta'				
81	CARTA FRANCESCO	ESPORLATU (SS)	21/08/1944	FIGLINE E INCISA VALDARNO	FIGLINE VALDARNO	31	1375		T	PRATO	U	Terreno incolto	110	1/2	Proprieta'	110,00			
81	BIANCO FILOMANA	MUGNANO DEL CARDINALE (AV)	02/02/1955											1/2	Proprieta'				
81	CARTA FRANCESCO	ESPORLATU (SS)	21/08/1944	FIGLINE E INCISA VALDARNO	FIGLINE VALDARNO	31	1378		T	SEMIN ARBOR	2								

83	BRAVI ABRAMO	CITTA' DI CASTELLO (PG)	29/04/1947	FIGLINE E INCISA VALDARNO	FIGLINE VALDARNO	31	37		T	PASCOLO	U	Terreno incolto	730	1/2	Proprieta'					
83	FALUGIANI ADRIANA	RIGNANO SULL'ARNO (FI)	19/11/1950	FIGLINE E INCISA VALDARNO	FIGLINE VALDARNO	31	37		T	PASCOLO	U	Terreno incolto	730	1/2	Proprieta'	610,00	30,00			
84	ISTITUTO DEGLI INNOCENTI DI FIRENZE - A.S.P.			FIGLINE E INCISA VALDARNO	FIGLINE VALDARNO	31	463		T	SEMIN ARBOR	1	Terreno incolto	2.700	1/1	Proprieta'	711,00	242,00			
84	ISTITUTO DEGLI INNOCENTI DI FIRENZE - A.S.P.			FIGLINE E INCISA VALDARNO	FIGLINE VALDARNO	31	17		T	PRATO	U	Terreno incolto	210	1/1	Proprieta'	210,00				
84	ISTITUTO DEGLI INNOCENTI DI FIRENZE - A.S.P.			FIGLINE E INCISA VALDARNO	FIGLINE VALDARNO	31	16		T	PRATO	U	Terreno incolto	120	1/1	Proprieta'	120,00				
84	ISTITUTO DEGLI INNOCENTI DI FIRENZE - A.S.P.			FIGLINE E INCISA VALDARNO	FIGLINE VALDARNO	31	15		T	SEMIN ARBOR	2	Terreno incolto	850	1/1	Proprieta'	368,00	217,00			
84	ISTITUTO DEGLI INNOCENTI DI FIRENZE - A.S.P.			REGGELLO		96	90		T	SEMIN ARBOR	2	Seminativo	7.120	1/1	Proprieta'	2812,00	441,00			
84	ISTITUTO DEGLI INNOCENTI DI FIRENZE - A.S.P.			REGGELLO		96	340		T	SEMIN ARBOR	1	Seminativo	46.080	1/1	Proprieta'	44778,00				
84	ISTITUTO DEGLI INNOCENTI DI FIRENZE - A.S.P.			REGGELLO		96	58		T	SEMIN ARBOR	2	Terreno incolto	920	1/1	Proprieta'	920,00				
84	ISTITUTO DEGLI INNOCENTI DI FIRENZE - A.S.P.			REGGELLO		96	59		T	PASCOLO	1	Terreno incolto	740	1/1	Proprieta'	740,00				
84	ISTITUTO DEGLI INNOCENTI DI FIRENZE - A.S.P.			REGGELLO		96	60		T	SEMIN ARBOR	2	Terreno incolto	2.950	1/1	Proprieta'	2950,00				
84	ISTITUTO DEGLI INNOCENTI DI FIRENZE - A.S.P.			REGGELLO		104	242		T	PASC CESPUG	1	Terreno incolto	8	1/1	Proprieta'	8,00				
84	ISTITUTO DEGLI INNOCENTI DI FIRENZE - A.S.P.			REGGELLO		104	244		T	SEMIN ARBOR	1	Terreno incolto	1.022	1/1	Proprieta'	315,00	41,00			
84	ISTITUTO DEGLI INNOCENTI DI FIRENZE - A.S.P.			REGGELLO		104	1		T	BOSCO MISTO	1	Terreno incolto	130	1/1	Proprieta'	90,00	40,00			
84	ISTITUTO DEGLI INNOCENTI DI FIRENZE - A.S.P.			REGGELLO		104	117		T	SEMIN ARBOR	2	Terreno incolto	8.160	1/1	Proprieta'	1133,00	1153,00			
84	ISTITUTO DEGLI INNOCENTI DI FIRENZE - A.S.P.			REGGELLO		104	42		T	SEMINATIVO	3	Seminativo	11.241	1/1	Proprieta'	5150,00	440,00			
84	ISTITUTO DEGLI INNOCENTI DI FIRENZE - A.S.P.			REGGELLO		104	49		T	BOSCO CEDUO	4	Seminativo	1.100	1/1	Proprieta'	1100,00				
84	ISTITUTO DEGLI INNOCENTI DI FIRENZE - A.S.P.			REGGELLO		104	50		T	SEMIN ARBOR	1	Seminativo	51.390	1/1	Proprieta'	51390,00				
84	ISTITUTO DEGLI INNOCENTI DI FIRENZE - A.S.P.			REGGELLO		104	51		T	SEMIN ARBOR	1	Seminativo	3.670	1/1	Proprieta'	3670,00				
85	VALDARNO CARRI SRL			REGGELLO		90	603		T	SEMIN ARBOR	2	Terreno incolto	322	1/1	Proprieta'			29,00		
85	VALDARNO CARRI SRL			REGGELLO		90	604		F	ENTE URBANO		Terreno incolto	6.464	1/1	Proprieta'			457,00		
85	VALDARNO CARRI SRL			REGGELLO		90	605		T	SEMIN ARBOR	2	Terreno coltivato a orzo	12.434	1/1	Proprieta'	5450,00	6934,00		6934,00	
86	GIANNETTI GINO	SAN GIOVANNI VALDARNO (AR)	09/01/1960	REGGELLO		90	62		T	SEMIN ARBOR	2	Terreno coltivato a orzo	3.470	1/1	Proprieta'	1518,00	1952,00		1952,00	
86	GIANNETTI GINO	SAN GIOVANNI VALDARNO (AR)	09/01/1960	REGGELLO		91	122		T	SEMIN ARBOR	2	Terreno coltivato a orzo	13.250	1/1	Proprieta'	7215,00	2061,00		3781,00	
86	GIANNETTI GINO	SAN GIOVANNI VALDARNO (AR)	09/01/1960	REGGELLO		96	336		T	SEMIN ARBOR	1	Terreno incolto	111	1/1	Proprieta'	2,00				
87	PONASA S.R.L. SOCIETA' AGRICOLA			REGGELLO		96	333		T	SEMINATIVO	2	Strada Comunale	345	1/1	Proprieta'	4,00	10,00			
88	OPERA ASSISTENZA MALATI IMPEDITI (O.A.M.I.) CON SEDE IN FIRENZE			REGGELLO		90	556		T	SEMINATIVO	3	Seminativo	19.280	1000/1000	Proprieta'	2242,00	837,00		4221,00	
88	OPERA ASSISTENZA MALATI IMPEDITI (O.A.M.I.) CON SEDE IN FIRENZE			REGGELLO		90	86		T	MINATIVO - ORTO IRR	1 - U	Seminativo	71.287	1000/1000	Proprieta'	12541,00	2293,00		57465,00	
88	OPERA ASSISTENZA MALATI IMPEDITI (O.A.M.I.) CON SEDE IN FIRENZE			REGGELLO		90	104		T	SEMINATIVO	1	Seminativo	10.794	1000/1000	Proprieta'				6030,00	
88	OPERA ASSISTENZA MALATI IMPEDITI (O.A.M.I.) CON SEDE IN FIRENZE			REGGELLO		90	105		T	SEMINATIVO	1	Seminativo	11.811	1000/1000	Proprieta'				3823,00	
88	OPERA ASSISTENZA MALATI IMPEDITI (O.A.M.I.) CON SEDE IN FIRENZE			REGGELLO		90	106		T	SEMINATIVO	1	Seminativo	6.385	1000/1000	Proprieta'				672,00	
88	OPERA ASSISTENZA MALATI IMPEDITI (O.A.M.I.) CON SEDE IN FIRENZE			REGGELLO		90	459		T	SEMIN ARBOR	3	Terreno incolto	130	1000/1000	Proprieta'				130,00	
88	OPERA ASSISTENZA MALATI IMPEDITI (O.A.M.I.) CON SEDE IN FIRENZE			REGGELLO		90	457		T	SEMINATIVO	1	Seminativo	4.782	1000/1000	Proprieta'				4782,00	
88	OPERA ASSISTENZA MALATI IMPEDITI (O.A.M.I.) CON SEDE IN FIRENZE			REGGELLO		90	107		T	SEMINATIVO	1	Seminativo	11.109	1000/1000	Proprieta'				11109,00	
88	OPERA ASSISTENZA MALATI IMPEDITI (O.A.M.I.) CON SEDE IN FIRENZE			REGGELLO		90	455		T	SEMIN ARBOR	1	Terreno incolto	77	1000/1000	Proprieta'				77,00	
88	OPERA ASSISTENZA MALATI IMPEDITI (O.A.M.I.) CON SEDE IN FIRENZE			REGGELLO		90	453		T	SEMINATIVO	1	Seminativo	10.013	1000/1000	Proprieta'		559,00	455,00		9454,00
88	OPERA ASSISTENZA MALATI IMPEDITI (O.A.M.I.) CON SEDE IN FIRENZE			REGGELLO		90	108		T	SEMINATIVO	1	Seminativo	13.933	1000/1000	Proprieta'		263,00	446,00		13557,00
88	OPERA ASSISTENZA MALATI IMPEDITI (O.A.M.I.) CON SEDE IN FIRENZE			REGGELLO		90	120		T	SEMINATIVO	1	Seminativo	11.090	1000/1000	Proprieta'		409,00	427,00		8637,00
88	OPERA ASSISTENZA MALATI IMPEDITI (O.A.M.I.) CON SEDE IN FIRENZE			REGGELLO		90	303		T	SEMIN ARBOR	1	Terreno incolto	295	1000/1000	Proprieta'		130,00	165,00		165,00
88	OPERA ASSISTENZA MALATI IMPEDITI (O.A.M.I.) CON SEDE IN FIRENZE			REGGELLO		90	305		T	SEMIN ARBOR	1	Terreno incolto	75	1000/1000	Proprieta'		39,00			
88	OPERA ASSISTENZA MALATI IMPEDITI (O.A.M.I.) CON SEDE IN FIRENZE			REGGELLO		91	120		T	SEMINATIVO	3	Seminativo	23.370	1000/1000	Proprieta'					9315,00
89	S.R.L. RICA VO							1 - 2		ENTE URBANO				1/1	Proprieta'					
89	STEMA S.N.C. DI ROSCHI STEFANO E GUERRINI MAURIZIO			REGGELLO		96	342	3	F	ENTE URBANO		Corte	4.678	1/1	Proprieta'			12,00		
89	ICCREA BANCAIMPRESA SPA							500		ENTE URBANO				1/1	Proprieta'					
90	LEO S.OLSCHKI CASA EDITRICE,S.A.S. A.OLSCHKI ACCOMANDATARIO			REGGELLO		96	177		F	ENTE URBANO		Terreno incolto	3.931	1/1	Proprieta'			13,00		
91	S.I.S. SOCIETA' INCISANA SABBIA S.R.L.			REGGELLO		96	20		T	SEMIN ARBOR	2	Terreno incolto	370	1/1	Proprieta'		370,00			
91	S.I.S. SOCIETA' INCISANA SABBIA S.R.L.			REGGELLO		96	19		T	SEMIN ARBOR	2	Terreno incolto	960	1/1	Proprieta'		960,00			
91	S.I.S. SOCIETA' INCISANA SABBIA S.R.L.			REGGELLO		96	18		T	SEMIN ARBOR	1	Seminativo	5.580	1/1	Proprieta'		1193,00	227,00		4387,00
91	S.I.S. SOCIETA' INCISANA SABBIA S.R.L.			REGGELLO		96	82		T	SEMIN ARBOR	1	Seminativo	2.170	1/1	Proprieta'				2170,00	
91	S.I.S. SOCIETA' INCISANA SABBIA S.R.L.			REGGELLO		96	81		T	SEMINATIVO	1	Seminativo	1.790	1/1	Proprieta'				1790,00	
91	S.I.S. SOCIETA' INCISANA SABBIA S.R.L.			REGGELLO		96	29		T	SEMIN ARBOR	1	Terreno incolto	1.020	1/1	Proprieta'		21,00	520,00		999,00
91	S.I.S. SOCIETA' INCISANA SABBIA S.R.L.			REGGELLO		96	30		T	SEMIN ARBOR	1	Seminativo	11.070	1/1	Proprieta'		14,00	1516,00	20,00	11056,00
91	S.I.S. SOCIETA' INCISANA SABBIA S.R.L.			REGGELLO		96	21		T	BOSCO CEDUO	2	Terreno incolto	4.820	1/1	Proprieta'		4820,00			
91	S.I.S. SOCIETA' INCISANA SABBIA S.R.L.			REGGELLO		96	23		T	PASOLO	1	Stradina	750	1/1	Proprieta'		750,00			
91	S.I.S. SOCIETA' INCISANA SABBIA S.R.L.			REGGELLO		96	321		T	PASCOLO	1	Stradina	335	1/1	Proprieta'		335,00			
91	S.I.S. SOCIETA' INCISANA SABBIA S.R.L.			REGGELLO		96	318		T	SEMIN ARBOR	1	Seminativo	79.190	1/1	Proprieta'		37256,00	2221,00	937,00	41934,00
91	S.I.S. SOCIETA' INCISANA SABBIA S.R.L.			REGGELLO		96	24		T	PASC CESPUG	2	Terreno incolto	940	1/1	Proprieta'		940,00			
91	S.I.S. SOCIETA' INCISANA SABBIA S.R.L.			REGGELLO		96	43		T	SEMIN ARBOR	2	Terreno incolto	2.680	1/1	Proprieta'		2680,00			
91	S.I.S. SOCIETA' INCISANA SABBIA S.R.L.			REGGELLO		96	42		T	PASCOLO	1	Terreno incolto	560	1/1	Proprieta'		560,00			
91	S.I.S. SOCIETA' INCISANA SABBIA S.R.L.			REGGELLO		96	311		T	PASCOLO	1	Terreno incolto	455	1/1	Proprieta'		455,00			
91	S.I.S. SOCIETA' INCISANA SABBIA S.R.L.			REGGELLO		96	22		T	SEMIN ARBOR	2	Terreno incolto	3.870	1/1	Proprieta'		3870,00			
92	GRATI GIANNA	RUFINA (FI)	21/06/1951																	
92	GRATI GIULIANO	RUFINA (FI)	26/02/1958	REGGELLO		96	201		T	SEMIN ARBOR	1	Terreno incolto	12.478	1/2	Proprieta'		10155,00	610,00		2323,00
93	S I M S SOCIETA' ITALIANA MEDICINALI SCANDICCI SRL			REGGELLO		96	13		T	SEMINATIVO	2	Bosco	2.220	1/1	Proprieta'		1222,00	311,00		
93	S I M S SOCIETA' ITALIANA MEDICINALI SCANDICCI SRL			REGGELLO		96	8		T	SEMINATIVO	2	Seminativo	16.650	1/1	Proprieta'		1214,00	1352,00		15436,00
93	S I M S SOCIETA' ITALIANA MEDICINALI SCANDICCI SRL			REGGELLO		96	79		T	SEMIN ARBOR	1	Terreno incolto	16.710	1/1	Proprieta'		9340,00	2781,00		6000,00
93	S I M S SOCIETA' ITALIANA MEDICINALI SCANDICCI SRL			REGGELLO		96	17		T	SEMINATIVO	2	Seminativo	6.260	1/1	Proprieta'					6260,00
93	S I M S SOCIETA' ITALIANA MEDICINALI SCANDICCI SRL			REGGELLO		96	199		T	SEMIN ARBOR	1	Terreno incolto	80	1/1	Proprieta'		80,00			
93	S I M S SOCIETA' ITALIANA MEDICINALI SCANDICCI SRL			REGGELLO		96	197		T	SEMIN ARBOR	1	Terreno incolto	6.497	1/1	Proprieta'		124,00			
93	S I M S SOCIETA' ITALIANA MEDICINALI SCANDICCI SRL			REGGELLO		96	130	502	F	ENTE URBANO		Terreno incolto	68.129	1/1	Proprieta'			672,00		
94	CASINI ELIO	REGGELLO (FI)	26/06/1934																	
94	POGGESI ELENA	CASTELFRANCO DI SOPRA (AR)	02/08/1941	REGGELLO		96	15		T	SEMIN ARBOR	2	Terreno incolto	620		Comproprietario		265,00	102,00		
95	ODDO LEONARDO	CASTELVETRANO (TP)	05/01/1960	REGGELLO		96	358		T	SEMIN ARBOR	1	Terreno incolto	1.621	1/1	Proprieta'		526,00	135,00		1095,00
95	ODDO LEONARDO	CASTELVETRANO (TP)	05/01/1960	REGGELLO		96	359		F	ENTE URBANO		Fabbricato	9	1/1	Proprieta'		9,00			0,00
96	S.N.C. IMPRESA COSTRUZIONI LOMBARDINI			REGGELLO		96	148		T	SEMIN ARBOR	1	Terreno incolto	7.170	1000/1000	Proprieta'		302,00	263,00		
96	S.N.C. IMPRESA COSTRUZIONI LOMBARDINI			REGGELLO		96	149		T	SEMIN ARBOR	1	Terreno incolto	5.150	1000/1000	Proprieta'		295,00			
96	S.N.C. IMPRESA COSTRUZIONI LOMBARDINI			REGGELLO		96	181		T	SEMINATIVO	2	Terreno incolto	370	1000/1000	Proprieta'			160,00		
96	S.N.C. IMPRESA COSTRUZIONI LOMBARDINI			REGGELLO		96	383		T	SEMINATIVO	3	Terreno incolto</								









113	CATALANI ENRICO	FIGLINE VALDARNO (FI)	15/07/1961										1/3	Proprieta'				
113	CATALANI ALESSANDRO	FIGLINE VALDARNO (FI)	19/07/1964										1/3	Proprieta'				
113	CATALANI CRISTINA	FIGLINE VALDARNO (FI)	13/07/1958	REGGELLO		104	94		T	PRATO	2	Stradina	590	1/3	Proprieta'	590,00		
113	CATALANI ENRICO	FIGLINE VALDARNO (FI)	15/07/1961										1/3	Proprieta'				
113	CATALANI ALESSANDRO	FIGLINE VALDARNO (FI)	19/07/1964										1/3	Proprieta'				
113	CATALANI CRISTINA	FIGLINE VALDARNO (FI)	13/07/1958	REGGELLO		104	96		T	PASCOLO	1	Bosco a ridosso argine Amo	650	1/3	Proprieta'	650,00		
113	CATALANI ENRICO	FIGLINE VALDARNO (FI)	15/07/1961										1/3	Proprieta'				
113	CATALANI ALESSANDRO	FIGLINE VALDARNO (FI)	19/07/1964										1/3	Proprieta'				
113	CATALANI CRISTINA	FIGLINE VALDARNO (FI)	13/07/1958	REGGELLO		104	540		T	SEMIN ARBOR	1	Terreno incolto	610	1/3	Proprieta'	610,00		
113	CATALANI ENRICO	FIGLINE VALDARNO (FI)	15/07/1961										1/3	Proprieta'				
113	CATALANI ALESSANDRO	FIGLINE VALDARNO (FI)	19/07/1964										1/3	Proprieta'				
113	CATALANI CRISTINA	FIGLINE VALDARNO (FI)	13/07/1958	REGGELLO		110	253		T	PRATO	2	Terreno incolto	17	1/3	Proprieta'	17,00		
113	CATALANI ENRICO	FIGLINE VALDARNO (FI)	15/07/1961										1/3	Proprieta'				
113	CATALANI ALESSANDRO	FIGLINE VALDARNO (FI)	19/07/1964										1/3	Proprieta'				
113	CATALANI CRISTINA	FIGLINE VALDARNO (FI)	13/07/1958	REGGELLO		110	35		T	PRATO	2	terreno incolto	982	1/3	Proprieta'	982,00		
113	CATALANI ENRICO	FIGLINE VALDARNO (FI)	15/07/1961										1/3	Proprieta'				
113	CATALANI ALESSANDRO	FIGLINE VALDARNO (FI)	19/07/1964										1/3	Proprieta'				
113	CATALANI CRISTINA	FIGLINE VALDARNO (FI)	13/07/1958	REGGELLO		110	37		T	PASCOLO	1	Bosco a ridosso argine Amo	585	1/3	Proprieta'	585,00		
113	CATALANI ENRICO	FIGLINE VALDARNO (FI)	15/07/1961										1/3	Proprieta'				
113	CATALANI ALESSANDRO	FIGLINE VALDARNO (FI)	19/07/1964										1/3	Proprieta'				
113	CATALANI CRISTINA	FIGLINE VALDARNO (FI)	13/07/1958	REGGELLO		110	44		T	PRATO	2	Terreno incolto	1.440	1/3	Proprieta'	1440,00		
113	CATALANI ENRICO	FIGLINE VALDARNO (FI)	15/07/1961										1/3	Proprieta'				
114	MECCARIELLO ANGELA	BENEVENTO (BN)	06/02/1992	REGGELLO		104	605		T	INCOLT PROD	U	Stradina	15	1/2	Proprieta'		15,00	
114	SOLIMAN BISHOY SAMY ARNEST	EGITTO (EE)	27/08/1997										1/2	Proprieta'				
114	MECCARIELLO ANGELA	BENEVENTO (BN)	06/02/1992	REGGELLO		104	91		T	SEMIN ARBOR	1	Seminativo	2.685	1/2	Proprieta'	713,00	303,00	
114	SOLIMAN BISHOY SAMY ARNEST	EGITTO (EE)	27/08/1997										1/2	Proprieta'				
114	MECCARIELLO ANGELA	BENEVENTO (BN)	06/02/1992	REGGELLO		104	255		T	SEMIN ARBOR	1	Seminativo	521	1/2	Proprieta'	170,00	107,00	
114	SOLIMAN BISHOY SAMY ARNEST	EGITTO (EE)	27/08/1997										1/2	Proprieta'				
114	MECCARIELLO ANGELA	BENEVENTO (BN)	06/02/1992	REGGELLO		104	258		T	SEMIN ARBOR	1	Seminativo	21	1/2	Proprieta'	21,00		
114	SOLIMAN BISHOY SAMY ARNEST	EGITTO (EE)	27/08/1997										1/2	Proprieta'				
114	MECCARIELLO ANGELA	BENEVENTO (BN)	06/02/1992	REGGELLO		104	606		T	SEMIN ARBOR	1	Seminativo	3.027	1/2	Proprieta'	7,00	61,00	
114	SOLIMAN BISHOY SAMY ARNEST	EGITTO (EE)	27/08/1997										1/2	Proprieta'				
114	MECCARIELLO ANGELA	BENEVENTO (BN)	06/02/1992	REGGELLO		104	607		T	SEMIN ARBOR	1	Stradina	85	1/2	Proprieta'		85,00	
114	SOLIMAN BISHOY SAMY ARNEST	EGITTO (EE)	27/08/1997										1/2	Proprieta'				
114	MECCARIELLO ANGELA	BENEVENTO (BN)	06/02/1992	REGGELLO		104	603		T	SEMIN ARBOR	1	Stradina	257	1/2	Proprieta'		77,00	
114	SOLIMAN BISHOY SAMY ARNEST	EGITTO (EE)	27/08/1997										1/2	Proprieta'				
115	CAZZATO ANGELO	TARANTO (TA)	24/07/1982	REGGELLO		104	596		T	SEMIN ARBOR	1	Terreno incolto	4.490	1/2	Proprieta'	177,00	399,00	
115	GASSER MONICA	BOLZANO .BOZEN. (BZ)	28/12/1978										1/2	Proprieta'				
116	MAIONCHI MARZIO	FIRENZE (FI)	07/04/1970					508 - 519					1/1	Proprieta'				
116	PROTA ANNALISA	FELTRE (BL)	11/04/1982					516					1/1	Proprieta'				
116	ATTUCCI CLAUDIA	BOLZANO (BZ)	16/08/1969	REGGELLO		104	390	517	F	ENTE URBANO		Terreno incolto	11.823	1/1	Nuda propriet�	180,00	630,00	
116	ATTUCCI GIOVANNI	FIRENZE (FI)	11/04/1940					518					1/1	Usufrutto				
116	PIPUCCI LAURA	FIESOLE (FI)	25/05/1989					518					1/1	Proprieta'				
117	GAMBASSI MARIO (DECEDUTO NESSUN EREDE TROVATO)	ORBETELLO (GR)	07/01/1905	REGGELLO		110	16		T	SEMIN ARBOR	1	Terreno incolto	322	1000/1000	Proprieta'	322,00		
118	MORBIDELLI FRANCA	TERRANUOVA BRACCIOLINI (AR)	24/02/1939	REGGELLO		110	39		T	SEMIN ARBOR	2	Terreno incolto	7.250	1/1	Proprieta'	2984,00	1652,00	
118	MORBIDELLI FRANCA	TERRANUOVA BRACCIOLINI (AR)	24/02/1939	REGGELLO		110	40		T	PRATO	2	Stradina	4.110	1/1	Proprieta'	4110,00		
119	CAMPANILE ANNA	SAN CIPRIANO D'AVERSA (CE)	19/05/1964	REGGELLO		110	519		T	SEMIN ARBOR	1	Giardino	1.920	1/2	Proprieta'	1920,00		
119	IAIUNESE ANTONIO	CASAL DI PRINCIPE (CE)	26/03/1961										1/2	Proprieta'				
120	SETOLA MARIA	CASAL DI PRINCIPE (CE)	31/10/1970	REGGELLO		110	520		T	SEMIN ARBOR	1	Seminativo	1.830	1/2	Proprieta'	1830,00		
120	CAMPANILE VINCENZO	SAN CIPRIANO D'AVERSA (CE)	24/08/1967										1/2	Proprieta'				
121	PRATESI ROMANO	PELAGO (FI)	13/03/1947	REGGELLO		110	546		T	SEMIN ARBOR	1	Seminativo	1.000	1/2	Proprieta'	1000,00		
121	BORGHESI SIMONETTA	POPPI (AR)	23/07/1950										1/2	Proprieta'				
122	DEL TURCO LUCIANO	PREMOSELLO-CHIOVENDA (VB)	01/02/1978	REGGELLO		110	518		T	SEMIN ARBOR	1	Orto	2.180	1/1	Proprieta'	2180,00		
123	PERFERI PAOLO	FIGLINE VALDARNO (FI)	09/03/1954	REGGELLO		110	545		T	SEMIN ARBOR	1	Seminativo	1.180	1/1	Proprieta'	1180,00		
124	PRATESI ALESSIO	FIGLINE VALDARNO (FI)	20/03/1974	REGGELLO		110	516		T	SEMIN ARBOR	1	Seminativo	1.090	1/1	Proprieta'	1090,00		
125	TEMPI ALFREDO	SAN GIOVANNI VALDARNO (AR)	06/08/1941	REGGELLO		110	515		T	SEMIN ARBOR	1	Terreno incolto	5.500	1/1	Proprieta'	5500,00		
126	ZAMFIR MIRCEA CUZA	ROMANIA (EE)	24/01/1989	REGGELLO		110	578		T	SEMIN ARBOR	1	Terreno incolto	1.139	1/1	Proprieta'	1120,60		
127	AMIDEI LAURA	SAN GIOVANNI VALDARNO (AR)	13/03/1971	REGGELLO		110	579		T	SEMIN ARBOR	1	Terreno incolto	4.361	1/2	Proprieta'	2190,00	2171,00	
127	SANI ERIKA	FIGLINE VALDARNO (FI)	25/09/1976										1/2	Proprieta'				
128	CECORO ARMANDO	SAN CIPRIANO D'AVERSA (CE)	15/08/1965	REGGELLO		110	524		T	SEMINATIVO	1	Bosco	2.340	1/1	Proprieta'	2340,00		
129	DIANA ADUA CATERINA	SAN CIPRIANO D'AVERSA (CE)	07/01/1979										1/4	Proprieta'				
129	IORIO RAFFAELE	SAN CIPRIANO D'AVERSA (CE)	16/10/1967										1/8	Proprieta'				
129	DRAPPELLO GIUSEPPE	CASERTA (CE)	22/12/1975	REGGELLO		110	558		T	SEMINATIVO	1	Bosco	1.210	1/4	Proprieta'	1210,00		
129	DRAPPELLO ROBERTO	SAN CIPRIANO D'AVERSA (CE)	16/01/1957										1/8	Proprieta'				
129	DRAPPELLO ANNUNZIATA	CASERTA (CE)	03/04/1970										1/8	Proprieta'				
129	CAVALIERE RAFFAELA	SAN CIPRIANO D'AVERSA (CE)	27/04/1959										1/8	Proprieta'				
129	DIANA ADUA CATERINA	SAN CIPRIANO D'AVERSA (CE)	07/01/1979										1/4	Proprieta'				
129	IORIO RAFFAELE	SAN CIPRIANO D'AVERSA (CE)	16/10/1967										1/8	Proprieta'				
129	DRAPPELLO GIUSEPPE	CASERTA (CE)	22/12/1975	REGGELLO		110	559		T	SEMINATIVO	1	Bosco	1.205	1/4	Proprieta'	1205,00		
129	DRAPPELLO ROBERTO	SAN CIPRIANO D'AVERSA (CE)	16/01/1957										1/8	Proprieta'				
129	DRAPPELLO ANNUNZIATA	CASERTA (CE)	03/04/1970										1/8	Proprieta'				
129	CAVALIERE RAFFAELA	SAN CIPRIANO D'AVERSA (CE)	27/04/1959										1/8	Proprieta'				
129	DIANA ADUA CATERINA	SAN CIPRIANO D'AVERSA (CE)	07/01/1979										1/4	Proprieta'				
129	IORIO RAFFAELE	SAN CIPRIANO D'AVERSA (CE)	16/10/1967										1/8	Proprieta'				
129	DRAPPELLO GIUSEPPE	CASERTA (CE)	22/12/1975	REGGELLO		110	560		T	SEMINATIVO	1	Bosco	1.205	1/4	Proprieta'	1205,00		
129	DRAPPELLO ROBERTO	SAN CIPRIANO D'AVERSA (CE)	16/01/1957										1/8	Proprieta'				
129	DRAPPELLO ANNUNZIATA	CASERTA (CE)	03/04/1970										1/8	Proprieta'				
129	CAVALIERE RAFFAELA	SAN CIPRIANO D'AVERSA (CE)	27/04/1959										1/8	Proprieta'				
129	DIANA ADUA CATERINA	SAN CIPRIANO D'AVERSA (CE)	07/01/1979										1/4	Proprieta'				
129	IORIO RAFFAELE	SAN CIPRIANO D'AVERSA (CE)	16/10/1967										1/8	Proprieta'				
129	DRAPPELLO GIUSEPPE	CASERTA (CE)	22/12/1975	REGGELLO		110	561		T	SEMINATIVO	1	Bosco	1.200	1/4	Proprieta'	1200,00		
129	DRAPPELLO ROBERTO	SAN CIPRIANO D'AVERSA (CE)	16/01/1957										1/8	Proprieta'				
129	DRAPPELLO ANNUNZIATA	CASERTA (CE)	03/04/1970										1/8	Proprieta'				
129	CAVALIERE RAFFAELA	SAN CIPRIANO D'AVERSA (CE)	27/04/1959										1/8	Proprieta'				
129	DIANA ADUA CATERINA	SAN CIPRIANO D'AVERSA (CE)	07/01/1979										1/4	Proprieta'				
129	IORIO RAFFAELE	SAN CIPRIANO D'AVERSA (CE)	16/10/1967										1/8	Proprieta'				
129	DRAPPELLO GIUSEPPE	CASERTA (CE)	22/12/1975	REGGELLO		110	562		T	SEMINATIVO	1	Bosco	60	1/4	Proprieta'	60,00		
129	DRAPPELLO ROBERTO	SAN CIPRIANO D'AVERSA (CE)	16/01/1957										1/8	Proprieta'				
129	DRAPPELLO ANNUNZIATA	CASERTA (CE)	03/04/1970										1/8	Proprieta'				
129	CAVALIERE RAFFAELA	SAN CIPRIANO D'AVERSA (CE)	27/04/1959										1/8	Proprieta'				
129	DIANA ADUA CATERINA	SAN CIPRIANO D'AVERSA (CE)	07/01/1979										1/4	Proprieta'				
129	IORIO RAFFAELE	SAN CIPRIANO D'AVERSA (CE)	16/10/															



149	FISCHIETTI GENNARO	SAN CIPRIANO D'AVERSA (CE)	26/10/1959	REGGELLO		110	79		1	SEMINATIVO	1	Terreno incolto	4.720	1/2	Proprieta'	4.720,00			
150	PANCONI PAOLO	FIRENZE (FI)	02/09/1960	REGGELLO		110	798		T	SEMINATIVO	1	Seminativo	4.670	1/2	Proprieta'	3101,00	1569,00		
150	VALENTI VANNA	BUCINE (AR)	09/01/1954											1/2	Proprieta'				
150	PANCONI PAOLO	FIRENZE (FI)	02/09/1960	REGGELLO		110	587	2	F	ENTE URBANO		Stalla	91	1/2	Proprieta'	91,00			
150	VALENTI VANNA	BUCINE (AR)	09/01/1954											1/2	Proprieta'				
151	BRUSCHETINI ANTONIETTA	PIAN DI SCO (AR)	04/11/1954											1/2	Proprieta'				
151	MANCUSO BARTOLO	PALERMO (PA)	14/09/1946											1/2	Proprieta'				
151	BIANCHI ANTONIO	NAPOLI (NA)	06/06/1941											5/14	Proprieta'				
151	ROMITI ELISA	FIGLINE VALDARNO (FI)	03/07/1987	REGGELLO		110	53		T	PRATO	2	Stradina	1.310	513/6000	Proprieta'	1310,00			
151	ROMITI EMANUELA	FIGLINE VALDARNO (FI)	05/02/1986											513/6000	Proprieta'				
151	SANTAGATA BICE	VILLARICCA (NA)	06/08/1949											27725/1000000	Proprieta'				
151	BRUSCHETINI ANTONIETTA	PIAN DI SCO (AR)	04/11/1954											1/2	Proprieta'				
151	MANCUSO BARTOLO	PALERMO (PA)	14/09/1946											1/2	Proprieta'				
151	BIANCHI ANTONIO	NAPOLI (NA)	06/06/1941											5/14	Proprieta'				
151	ROMITI ELISA	FIGLINE VALDARNO (FI)	03/07/1987	REGGELLO		110	449		T	SEMINATIVO	1	Stradina	580	513/6000	Proprieta'	580,00			
151	ROMITI EMANUELA	FIGLINE VALDARNO (FI)	05/02/1986											513/6000	Proprieta'				
151	SANTAGATA BICE	VILLARICCA (NA)	06/08/1949											27725/1000000	Proprieta'				
152	VATTIRO ADA	CETRARO (CS)	11/10/1951											1/8	Proprieta'				
152	SBARRA RITA	CETRARO (CS)	31/03/1944											1/4	Proprieta'				
152	SBARRA EUGENIO	CETRARO (CS)	15/10/1949	REGGELLO		110	444		T	SEMINATIVO	2	Stradina	170	1/8	Proprieta'	170,00			
152	ROMITI ELISA	FIGLINE VALDARNO (FI)	03/07/1987											9/24	Proprieta'				
152	ROMITI EMANUELA	FIGLINE VALDARNO (FI)	05/02/1986											9/24	Proprieta'				
153	ROMITI ELISA	FIGLINE VALDARNO (FI)	03/07/1987	REGGELLO		110	445		T	SEMINATIVO	2	Terreno incolto	1.020	1/2	Proprieta'	1020,00			
153	ROMITI EMANUELA	FIGLINE VALDARNO (FI)	05/02/1986											1/2	Proprieta'				
153	ROMITI ELISA	FIGLINE VALDARNO (FI)	03/07/1987	REGGELLO		110	668		T	SEMINATIVO	2	Terreno incolto	2.382	1/2	Proprieta'	2382,00			
153	ROMITI EMANUELA	FIGLINE VALDARNO (FI)	05/02/1986											1/2	Proprieta'				
154	SBARRA EUGENIO	CETRARO (CS)	15/10/1949	REGGELLO		110	669		T	SEMINATIVO	2	Terreno incolto	1.258	1/8	Proprieta'	1258,00			
154	VATTIRO ADA	CETRARO (CS)	11/10/1951											1/8	Proprieta'				
155	RIBES CARLA	CASTELFRANCO DI SOPRA (AR)	28/06/1956											1/4	Proprieta'				
155	RIBES MARIA	CASTELFRANCO DI SOPRA (AR)	26/12/1952	REGGELLO		110	440		T	SEMINATIVO	1	Seminativo	2.560	1/4	Proprieta'	2560,00			
155	PAGLIUCOLI FRANCO	FOIANO DELLA CHIANA (AR)	26/03/1953											1/4	Proprieta'				
155	BABAZZI SERGIO	PONTASSIEVE (FI)	21/01/1953											1/4	Proprieta'				
156	MANCUSO BARTOLO	PALERMO (PA)	14/09/1946	REGGELLO		110	441		T	SEMINATIVO	1	Seminativo	2.630	1/2	Proprieta'	2630,00			
156	BRUSCHETINI ANTONIETTA	PIAN DI SCO (AR)	04/11/1954											1/2	Proprieta'				
157	BIANCHI ANTONIO	NAPOLI (NA)	06/06/1941	REGGELLO		110	439		T	SEMINATIVO	1	Seminativo	2.230	5/14	Proprieta'	2230,00			
157	SANTAGATA BICE	VILLARICCA (NA)	06/08/1949											783/1000	Proprieta'				
158	SANDRINI TIZIANA	MODICA (RG)	12/05/1981											1/4	Proprieta'				
158	LONGANO CORRADO	GERMANIA (EE)	24/03/1979	REGGELLO		110	555		T	SEMINATIVO	1	Terreno incolto	2.400	1/4	Proprieta'	2400,00			
158	ROCCASALVO ANNA	ROSOLINI (SR)	02/11/1954											1/4	Proprieta'				
158	SANDRINI FRANCESCO	ROSOLINI (SR)	25/08/1949											1/4	Proprieta'				
159	CIRASARO STEPHANIE	FRANCIA (EE)	10/07/1959	REGGELLO		110	554		T	SEMINATIVO	1	Terreno incolto	2.740	1/1	Proprieta'	2740,00			
160	D'ALESSANDRO GIOVANNI	VILLA LITERNO (CE)	08/05/1959	REGGELLO		110	398		T	SEMINATIVO	1	Seminativo	2.960	1/2	Proprieta'	1162,00	1798,00		
160	UCCIERO OLIMPIA	VILLA LITERNO (CE)	01/02/1966	REGGELLO		110	396		T	SEMINATIVO	1	Seminativo	2.960	1000/1000	Proprieta'	2960,00			
161	BARASCI VALERIO	REGGELLO (FI)	24/02/1950	REGGELLO		110	799		T	SEMINATIVO	1	Seminativo	2.410	1/2	Proprieta'	2410,00			
162	CASPRINI MARIO	REGGELLO (FI)	18/07/1945	REGGELLO		110	799		T	SEMINATIVO	1	Seminativo	2.410	1/2	Proprieta'	2410,00			
162	MARTINELLI GIOVANNI	INCISA IN VAL D'ARNO (FI)	11/04/1943											1/6	Proprieta'				
163	PIETROLUONGO ASSUNTA	AVERSA (CE)	13/07/1993											1/6	Proprieta'				
163	PIETROLUONGO ANTONIO	MADDALONI (CE)	03/11/1990	REGGELLO		110	81		T	SEMINATIVO	1	Terreno coltivato	2.660	1/6	Proprieta'	2660,00			
163	PIETROLUONGO SIMONA	SANTA MARIA CAPUA VETERE (CE)	08/08/1995											1/6	Proprieta'				
163	DI GUIDA GIOVANNA	CASERTA (CE)	22/06/1969											3/6	Proprieta'				
164	BETTALI DINO	FIGLINE VALDARNO (FI)	17/04/1938	REGGELLO		110	82		T	SEMINATIVO	1	Terreno coltivato	2.080	1/2	Proprieta'	2080,00			
164	TILLI MARIA VITTORIA	FIGLINE VALDARNO (FI)	15/09/1938											1/2	Proprieta'				
165	PIETROLUONGO ASSUNTA	AVERSA (CE)	13/07/1993											33333/1000000	Proprieta'				
165	PIETROLUONGO SIMONA	SANTA MARIA CAPUA VETERE (CE)	08/08/1995											33333/1000000	Proprieta'				
165	BETTALI DINO	FIGLINE VALDARNO (FI)	17/04/1938											75/1000	Proprieta'				
165	TILLI MARIA VITTORIA	FIGLINE VALDARNO (FI)	15/09/1938											75/1000	Proprieta'				
165	CASPRINI MARIO	REGGELLO (FI)	18/07/1945											925/10000	Proprieta'				
165	MARTINELLI GIOVANNI	INCISA IN VAL D'ARNO (FI)	11/04/1943	REGGELLO		110	802		T	PRATO	2	Stradina	1.804	925/10000	Proprieta'	1804,00			
165	DI GUIDA GIOVANNA	CASERTA (CE)	22/06/1969											100/1000	Proprieta'				
165	D'ALESSANDRO GIOVANNI	VILLA LITERNO (CE)	08/05/1959											1175/10000	Proprieta'				
165	UCCIERO OLIMPIA	VILLA LITERNO (CE)	01/02/1966											1175/10000	Proprieta'				
165	BARASCI VALERIO	REGGELLO (FI)	24/02/1950											230/1000	Proprieta'				
165	PIETROLUONGO ANTONIO	MADDALONI (CE)	03/11/1990											33333/1000000	Proprieta'				
166	DEMANIO DELLO STATO - RAMO IDRICO			REGGELLO		110	790		T	SEMINATIVO	1		98	1/1	Proprieta'	98,00			
166	DEMANIO DELLO STATO - RAMO IDRICO			REGGELLO		110	792		T	SEMINATIVO	1		88	1/1	Proprieta'	88,00			
166	DEMANIO DELLO STATO - RAMO IDRICO			REGGELLO		110	794		T	SEMINATIVO	2		55	1/1	Proprieta'	55,00			
166	DEMANIO DELLO STATO - RAMO IDRICO			REGGELLO		110	797		T	SEMINATIVO	1		89	1/1	Proprieta'	89,00			
166	DEMANIO DELLO STATO - RAMO IDRICO			REGGELLO		110	397		T	SEMINATIVO	1		180	1/1	Proprieta'	180,00			
166	DEMANIO DELLO STATO - RAMO IDRICO			REGGELLO		110	395		T	SEMINATIVO	1		120	1/1	Proprieta'	120,00			
166	DEMANIO DELLO STATO - RAMO IDRICO			REGGELLO		110	800		T	SEMINATIVO	1		39	1/1	Proprieta'	39,00			
166	DEMANIO DELLO STATO - RAMO IDRICO			REGGELLO		110	801		T	PRATO	2		866	1/1	Proprieta'	866,00			
167	AUTOSTRADE PER L'ITALIA S.P.A.	FIGLINE E INCISA VALDARNO	FIGLINE VALDARNO			31	461		T	AUTOVIA SP			42.075	1/1	Proprieta'	124,00			
167	AUTOSTRADE PER L'ITALIA S.P.A.	FIGLINE E INCISA VALDARNO	FIGLINE VALDARNO			31	1554		T	AUTOVIA SP			66	1/1	Proprieta'	66,00			
167	AUTOSTRADE PER L'ITALIA S.P.A.	FIGLINE E INCISA VALDARNO	FIGLINE VALDARNO			31	1556		T	PASCOLO	U		59	1/1	Proprieta'	59,00			
167	AUTOSTRADE PER L'ITALIA S.P.A.	REGGELLO				91	194		T	AUTOVIA SP			1.000	1/1	Proprieta'	194,00	228,00		
167	AUTOSTRADE PER L'ITALIA S.P.A.	REGGELLO				96	377		T	AUTOVIA SP			68	1/1	Proprieta'	14,00			
167	AUTOSTRADE PER L'ITALIA S.P.A.	REGGELLO				97	354		T	AUTOVIA SP			2.130	1/1	Proprieta'	2,00	600,00		
167	AUTOSTRADE PER L'ITALIA S.P.A.	REGGELLO				97	100		T	AUTOVIA SP			530	1/1	Proprieta'	530,00			
167	AUTOSTRADE PER L'ITALIA S.P.A.	REGGELLO				97	425		T	AUTOVIA SP			25.536	1/1	Proprieta'	34,00	404,00		
168	RETE FERROVIARIA ITALIANA S.P.A.	FIGLINE E INCISA VALDARNO	FIGLINE VALDARNO			12	105		T	FERROVIA SP			10.540	1000/1000	Proprieta'	765,64			
168	RETE FERROVIARIA ITALIANA S.P.A.	FIGLINE E INCISA VALDARNO	FIGLINE VALDARNO			12	104		T	FERROVIA SP			5.060	1000/1000	Proprieta'	375,00			
168	RETE FERROVIARIA ITALIANA S.P.A.	FIGLINE E INCISA VALDARNO	FIGLINE VALDARNO			13	136		T	PRATO	U		164	1000/1000	Proprieta'	164,00			
168	RETE FERROVIARIA ITALIANA S.P.A.	FIGLINE E INCISA VALDARNO	FIGLINE VALDARNO			13	150		T	FERROVIA SP			220	1000/1000	Proprieta'	220,00			
168	RETE FERROVIARIA ITALIANA S.P.A.	FIGLINE E INCISA VALDARNO	FIGLINE VALDARNO			13	366		T	SEMIN ARBOR	1		440	1000/1000	Proprieta'	38,00	123,00		
168	RETE FERROVIARIA ITALIANA S.P.A.	FIGLINE E INCISA VALDARNO	FIGLINE VALDARNO			13	367		T	PASCOLO	U		250	1000/1000	Proprieta'	150,00	47,00		
168	RETE FERROVIARIA ITALIANA S.P.A.	FIGLINE E INCISA VALDARNO	FIGLINE VALDARNO			13	500		T	SEMIN ARBOR	1		690	1000/1000	Proprieta'	117,00			
168	RETE FERROVIARIA ITALIANA S.P.A.	FIGLINE E INCISA VALDARNO	FIGLINE VALDARNO			13	503		T	SEMIN ARBOR	1		166	1000/1000	Proprieta'	32,00			
168	RETE FERROVIARIA ITALIANA S.P.A.	FIGLINE E INCISA VALDARNO	FIGLINE VALDARNO			13	504		T	SEMIN ARBOR	1		5.820	1000/1000	Proprieta'	278,00			
168	RETE FERROVIARIA ITALIANA S.P.A.	FIGLINE E INCISA VALDARNO																	

168	RETE FERROVIARIA ITALIANA S.P.A.		FIGLINE E INCISA VALDARNO	FIGLINE VALDARNO	13	774		T	INCOLT STER			90	1000/1000	Proprieta'	60,00	30,00		
168	RETE FERROVIARIA ITALIANA S.P.A.		FIGLINE E INCISA VALDARNO	FIGLINE VALDARNO	13	775		T	AREA RURALE			99	1000/1000	Proprieta'	65,00	34,00		
168	RETE FERROVIARIA ITALIANA S.P.A.		FIGLINE E INCISA VALDARNO	FIGLINE VALDARNO	13	776		T	SEMIN ARBOR	1		145	1000/1000	Proprieta'	86,00			
168	RETE FERROVIARIA ITALIANA S.P.A.		FIGLINE E INCISA VALDARNO	FIGLINE VALDARNO	13	777		T	SEMIN ARBOR	1		5	1000/1000	Proprieta'	5,00			
168	RETE FERROVIARIA ITALIANA S.P.A.		FIGLINE E INCISA VALDARNO	FIGLINE VALDARNO	13	576		T	SEMIN ARBOR	1		23	1000/1000	Proprieta'			8,00	
168	RETE FERROVIARIA ITALIANA S.P.A.		FIGLINE E INCISA VALDARNO	FIGLINE VALDARNO	13	59		T	SEMIN ARBOR	1		666	1000/1000	Proprieta'			74,00	
168	RETE FERROVIARIA ITALIANA S.P.A.		FIGLINE E INCISA VALDARNO	FIGLINE VALDARNO	13	52		T	FERROVIA SP			19.420	1000/1000	Proprieta'			77,00	
168	RETE FERROVIARIA ITALIANA S.P.A.		FIGLINE E INCISA VALDARNO	FIGLINE VALDARNO	13	579		T	SEMIN ARBOR	1		169	1000/1000	Proprieta'	6,00		1,00	
168	RETE FERROVIARIA ITALIANA S.P.A.		FIGLINE E INCISA VALDARNO	FIGLINE VALDARNO	21	23		T	FERROVIA SP			10.440	1000/1000	Proprieta'	311,00	202,00		
168	RETE FERROVIARIA ITALIANA S.P.A.		FIGLINE E INCISA VALDARNO	FIGLINE VALDARNO	21	834		T	SEMIN ARBOR	1		233	1000/1000	Proprieta'			233,00	
168	RETE FERROVIARIA ITALIANA S.P.A.		FIGLINE E INCISA VALDARNO	FIGLINE VALDARNO	21	836		T	SEMIN ARBOR	1		323	1000/1000	Proprieta'			245,00	
168	RETE FERROVIARIA ITALIANA S.P.A.		FIGLINE E INCISA VALDARNO	FIGLINE VALDARNO	21	835		T	SEMIN ARBOR	1		762	1000/1000	Proprieta'			655,00	
168	RETE FERROVIARIA ITALIANA S.P.A.		FIGLINE E INCISA VALDARNO	FIGLINE VALDARNO	21	833		T	SEMIN ARBOR	1		349	1000/1000	Proprieta'			349,00	
168	RETE FERROVIARIA ITALIANA S.P.A.		FIGLINE E INCISA VALDARNO	FIGLINE VALDARNO	21	1258		T	SEMIN ARBOR	1		15	1000/1000	Proprieta'			15,00	
168	RETE FERROVIARIA ITALIANA S.P.A.		FIGLINE E INCISA VALDARNO	FIGLINE VALDARNO	21	824		T	SEMIN ARBOR	1		48	1000/1000	Proprieta'	6,00			
168	RETE FERROVIARIA ITALIANA S.P.A.		FIGLINE E INCISA VALDARNO	INCISA VALDARNO	26	761		T	FERROVIA SP			6.305	1000/1000	Proprieta'	55,00			
168	RETE FERROVIARIA ITALIANA S.P.A.		FIGLINE E INCISA VALDARNO	INCISA VALDARNO	26	486		T	SEMIN ARBOR	1		1.318	1000/1000	Proprieta'	3,00	332,00		
168	RETE FERROVIARIA ITALIANA S.P.A.		FIGLINE E INCISA VALDARNO	INCISA VALDARNO	26	149		F	ENTE URBANO			8.939	1000/1000	Proprieta'		61,00		
168	RETE FERROVIARIA ITALIANA S.P.A.		FIGLINE E INCISA VALDARNO	INCISA VALDARNO	26	626		T	FERROVIA SP			20	1000/1000	Proprieta'	20,00			
168	RETE FERROVIARIA ITALIANA S.P.A.		FIGLINE E INCISA VALDARNO	INCISA VALDARNO	26	631		T	FERROVIA SP			50	1000/1000	Proprieta'	50,00			
168	RETE FERROVIARIA ITALIANA S.P.A.		FIGLINE E INCISA VALDARNO	INCISA VALDARNO	26	630		T	FERROVIA SP			18.781	1000/1000	Proprieta'	92,00	86,00		
168	RETE FERROVIARIA ITALIANA S.P.A.		FIGLINE E INCISA VALDARNO	INCISA VALDARNO	26	82	500	F	ENTE URBANO			935	1000/1000	Proprieta'			5,00	
168	RETE FERROVIARIA ITALIANA S.P.A.		REGGELLO		90	460		T	SEMIN ARBOR	3		1.617	1000/1000	Proprieta'				179,00
168	RETE FERROVIARIA ITALIANA S.P.A.		REGGELLO		90	458		T	SEMIN ARBOR	3		959	1000/1000	Proprieta'				450,00
168	RETE FERROVIARIA ITALIANA S.P.A.		REGGELLO		90	456		T	SEMIN ARBOR	1		2.701	1000/1000	Proprieta'				2701,00
168	RETE FERROVIARIA ITALIANA S.P.A.		REGGELLO		90	454		T	SEMIN ARBOR	1		464	1000/1000	Proprieta'				464,00
168	RETE FERROVIARIA ITALIANA S.P.A.		REGGELLO		90	452		T	SEMINATIVO	1		2.684	1000/1000	Proprieta'	66,00	75,00		2618,00
168	RETE FERROVIARIA ITALIANA S.P.A.		REGGELLO		90	450		T	SEMIN ARBOR	1		168	1000/1000	Proprieta'	62,00	106,00		106,00
168	RETE FERROVIARIA ITALIANA S.P.A.		REGGELLO		90	451		T	SEMIN ARBOR	1		1.945	1000/1000	Proprieta'	569,02	1376,00		1376,00
168	RETE FERROVIARIA ITALIANA S.P.A.		REGGELLO		90	448		T	SEMIN ARBOR	1		15	1000/1000	Proprieta'	15,00			
168	RETE FERROVIARIA ITALIANA S.P.A.		REGGELLO		90	449		T	SEMIN ARBOR	1		525	1000/1000	Proprieta'	256,00			
168	RETE FERROVIARIA ITALIANA S.P.A.		REGGELLO		90	307		T	SEMIN ARBOR	1		690	1000/1000	Proprieta'			55,00	
168	RETE FERROVIARIA ITALIANA S.P.A.		REGGELLO		90	70		T	SEMINATIVO	3		1.197	1000/1000	Proprieta'	17,00		23,00	
168	RETE FERROVIARIA ITALIANA S.P.A.		REGGELLO		96	192		T	SEMIN ARBOR	1		869	1000/1000	Proprieta'	34,00			
168	RETE FERROVIARIA ITALIANA S.P.A.		REGGELLO		96	208		T	SEMIN ARBOR	2		140	1000/1000	Proprieta'	132,00	82,00		
168	RETE FERROVIARIA ITALIANA S.P.A.		REGGELLO		96	209		T	SEMIN ARBOR	2		669	1000/1000	Proprieta'	26,00			
168	RETE FERROVIARIA ITALIANA S.P.A.		REGGELLO		96	203		T	SEMIN ARBOR	2		23.139	1000/1000	Proprieta'	1,00	128,00		
168	RETE FERROVIARIA ITALIANA S.P.A.		REGGELLO		96	73		T	BOSCO ALTO	2		660	1000/1000	Proprieta'	660,00			
168	RETE FERROVIARIA ITALIANA S.P.A.		REGGELLO		104	241		T	PASC CESPUG	1		217	1000/1000	Proprieta'	138,00	6,00		
168	RETE FERROVIARIA ITALIANA S.P.A.		REGGELLO		104	243		T	SEMIN ARBOR	1		21.576	1000/1000	Proprieta'	1110,00	243,00		
168	RETE FERROVIARIA ITALIANA S.P.A.		REGGELLO		104	230		T	SEMIN ARBOR	1		4	1000/1000	Proprieta'	4,00			
168	RETE FERROVIARIA ITALIANA S.P.A.		REGGELLO		104	256		T	SEMIN ARBOR	1		418	1000/1000	Proprieta'	0,00	5,00		
168	RETE FERROVIARIA ITALIANA S.P.A.		REGGELLO		104	259		T	SEMIN ARBOR	1		1.045	1000/1000	Proprieta'	10,00			
168	RETE FERROVIARIA ITALIANA S.P.A.		REGGELLO		104	229		T	SEMIN ARBOR	1		556	1000/1000	Proprieta'	72,00			
168	RETE FERROVIARIA ITALIANA S.P.A.		REGGELLO		104	231		T	SEMIN ARBOR	1		448	1000/1000	Proprieta'	1,00			
168	RETE FERROVIARIA ITALIANA S.P.A.		REGGELLO		104	232		T	SEMIN ARBOR	1		1.586	1000/1000	Proprieta'	320,00			
168	RETE FERROVIARIA ITALIANA S.P.A.		REGGELLO		110	242		T	SEMIN ARBOR	1		1.178	1000/1000	Proprieta'	120,00			
168	RETE FERROVIARIA ITALIANA S.P.A.		REGGELLO		110	243		T	SEMIN ARBOR	1		899	1000/1000	Proprieta'	104,00			
168	RETE FERROVIARIA ITALIANA S.P.A.		REGGELLO		110	259		T	SEMIN ARBOR	1		156	1000/1000	Proprieta'	156,00			
168	RETE FERROVIARIA ITALIANA S.P.A.		REGGELLO		110	244		T	SEMIN ARBOR	1		48	1000/1000	Proprieta'	48,00			
168	RETE FERROVIARIA ITALIANA S.P.A.		REGGELLO		110	245		T	SEMIN ARBOR	1		1.591	1000/1000	Proprieta'	480,00			
168	RETE FERROVIARIA ITALIANA S.P.A.		REGGELLO		110	247		T	SEMIN ARBOR	2		770	1000/1000	Proprieta'	464,00			
168	RETE FERROVIARIA ITALIANA S.P.A.		REGGELLO		110	254		T	SEMIN ARBOR	2		344	1000/1000	Proprieta'	4,00	93,00		
168	RETE FERROVIARIA ITALIANA S.P.A.		REGGELLO		110	251		T	SEMIN ARBOR	2		3	1000/1000	Proprieta'		3,00		
168	RETE FERROVIARIA ITALIANA S.P.A.		REGGELLO		110	250		T	PRATO	2		87	1000/1000	Proprieta'	87,00			
168	RETE FERROVIARIA ITALIANA S.P.A.		REGGELLO		110	252		T	PRATO	2		111	1000/1000	Proprieta'	111,00			
168	RETE FERROVIARIA ITALIANA S.P.A.		REGGELLO		110	260		T	SEMIN ARBOR	1		14	1000/1000	Proprieta'	14,00			
169	COMUNE DI FIGLINE VALDARNO		FIGLINE E INCISA VALDARNO	FIGLINE VALDARNO	13	222		T	ORTO IRRIG	U		120	1/1	Proprieta'	120,00			
169	COMUNE DI FIGLINE VALDARNO		FIGLINE E INCISA VALDARNO	FIGLINE VALDARNO	13	973		T	ORTO IRRIG	U		60	1/1	Proprieta'		60,00		
169	COMUNE DI FIGLINE VALDARNO		FIGLINE E INCISA VALDARNO	FIGLINE VALDARNO	13	73		T	PASCOLO	U		700	1/1	Proprieta'	700,00			
169	COMUNE DI FIGLINE VALDARNO		FIGLINE E INCISA VALDARNO	FIGLINE VALDARNO	13	535		T	PASCOLO	U		30	1/1	Proprieta'	7,00			
169	COMUNE DI FIGLINE VALDARNO		FIGLINE E INCISA VALDARNO	FIGLINE VALDARNO	21	47		T	PRATO	U		439	1/1	Proprieta'	556,00			
169	COMUNE DI FIGLINE VALDARNO		FIGLINE E INCISA VALDARNO	FIGLINE VALDARNO	21	853		T	PRATO	U		810	1/1	Proprieta'		176,00	450,00	
169	COMUNE DI FIGLINE VALDARNO		FIGLINE E INCISA VALDARNO	FIGLINE VALDARNO	21	854		T	PRATO	U		6	1/1	Proprieta'		4,00		
170	COMUNE DI FIGLINE E INCISA VALDARNO		FIGLINE E INCISA VALDARNO	FIGLINE VALDARNO	13	974		T	ORTO IRRIG	U		900	1/1	Proprieta'	900,00			
170	COMUNE DI FIGLINE E INCISA VALDARNO		FIGLINE E INCISA VALDARNO	FIGLINE VALDARNO	21	1167		T	PRATO	U		926	1/1	Proprieta'	424,00	371,00		
170	COMUNE DI FIGLINE E INCISA VALDARNO		FIGLINE E INCISA VALDARNO	FIGLINE VALDARNO	21	1162		T	SEMIN ARBOR	1		16.675	1/1	Proprieta'	5438,00	3975,00	1484,00	
170	COMUNE DI FIGLINE E INCISA VALDARNO		FIGLINE E INCISA VALDARNO	FIGLINE VALDARNO	21	36		T	PASCOLO ARB	2		400	1/1	Proprieta'	400,00			
170	COMUNE DI FIGLINE E INCISA VALDARNO		FIGLINE E INCISA VALDARNO	INCISA VALDARNO	21	2051		T	SEMIN ARBOR	1		207	1/1	Proprieta'	8,00	22,00		
170	COMUNE DI FIGLINE E INCISA VALDARNO		FIGLINE E INCISA VALDARNO	INCISA VALDARNO	21	200		T	SEMINATIVO	1		35	1/1	Proprieta'	35,00			
170	COMUNE DI FIGLINE E INCISA VALDARNO		FIGLINE E INCISA VALDARNO	INCISA VALDARNO	21	2049		T	SEMIN ARBOR	1		59	1/1	Proprieta'	59,00			
170	COMUNE DI FIGLINE E INCISA VALDARNO		FIGLINE E INCISA VALDARNO	INCISA VALDARNO	21	2042		T	SEMIN ARBOR	1		54	1/1	Proprieta'	54,00			
170	COMUNE DI FIGLINE E INCISA VALDARNO		FIGLINE E INCISA VALDARNO	INCISA VALDARNO	21	2045		T	SEMIN ARBOR	1		94	1/1	Proprieta'	16,00			
170	COMUNE DI FIGLINE E INCISA VALDARNO		FIGLINE E INCISA VALDARNO	INCISA VALDARNO	26	587		T	PASC CESPUG	U		25	1/1	Proprieta'	25,00			
170	COMUNE DI FIGLINE E INCISA VALDARNO		FIGLINE E INCISA VALDARNO	INCISA VALDARNO	26	591		T	SEMIN ARBOR	1		1.450	1/1	Proprieta'	402,00	10,00		
170	COMUNE DI FIGLINE E INCISA VALDARNO		FIGLINE E INCISA VALDARNO	INCISA VALDARNO	26	764		T	SEMIN ARBOR	1		26	1/1	Proprieta'			3,00	
170	COMUNE DI FIGLINE E INCISA VALDARNO		FIGLINE E INCISA VALDARNO	FIGLINE VALDARNO	31	1622		T	SEMIN ARBOR	1		325	1/1	Proprieta'	325,00			
170	COMUNE DI FIGLINE E INCISA VALDARNO		FIGLINE E INCISA VALDARNO	INCISA VALDARNO	31	1626		T	SEMIN ARBOR	1		300	1/1	Proprieta'		2,00		
170	COMUNE DI FIGLINE E INCISA VALDARNO		FIGLINE E INCISA VALDARNO	FIGLINE VALDARNO	31	1625		T	SEMIN ARBOR	1		351	1/1	Proprieta'		2,00		
171	COMUNE DI INCISA VALDARNO		FIGLINE E INCISA VALDARNO	INCISA VALDARNO	19	193		T	SEMINATIVO	1		1.620	1000/1000	Proprieta'	163,00	126,00		
171	COMUNE DI INCISA VALDARNO		FIGLINE E INCISA VALDARNO	INCISA VALDARNO	21	314		T	SEMIN ARBOR	1		480	1000/1000	Proprieta'	133,00	347,00	14,00	
171	COMUNE DI INCISA VALDARNO		FIGLINE E INCISA VALDARNO	INCISA VALDARNO	21	1880		T	SEMIN ARBOR	1		409	1000/1000	Proprieta'	223,00	25,00	6,00	
171	COMUNE DI INCISA VALDARNO		FIGLINE E INCISA VALDARNO	INCISA VALDARNO	21	337		T	PASC CESPUG	U		200	1000/1000	Proprieta'	200,00			
171																		

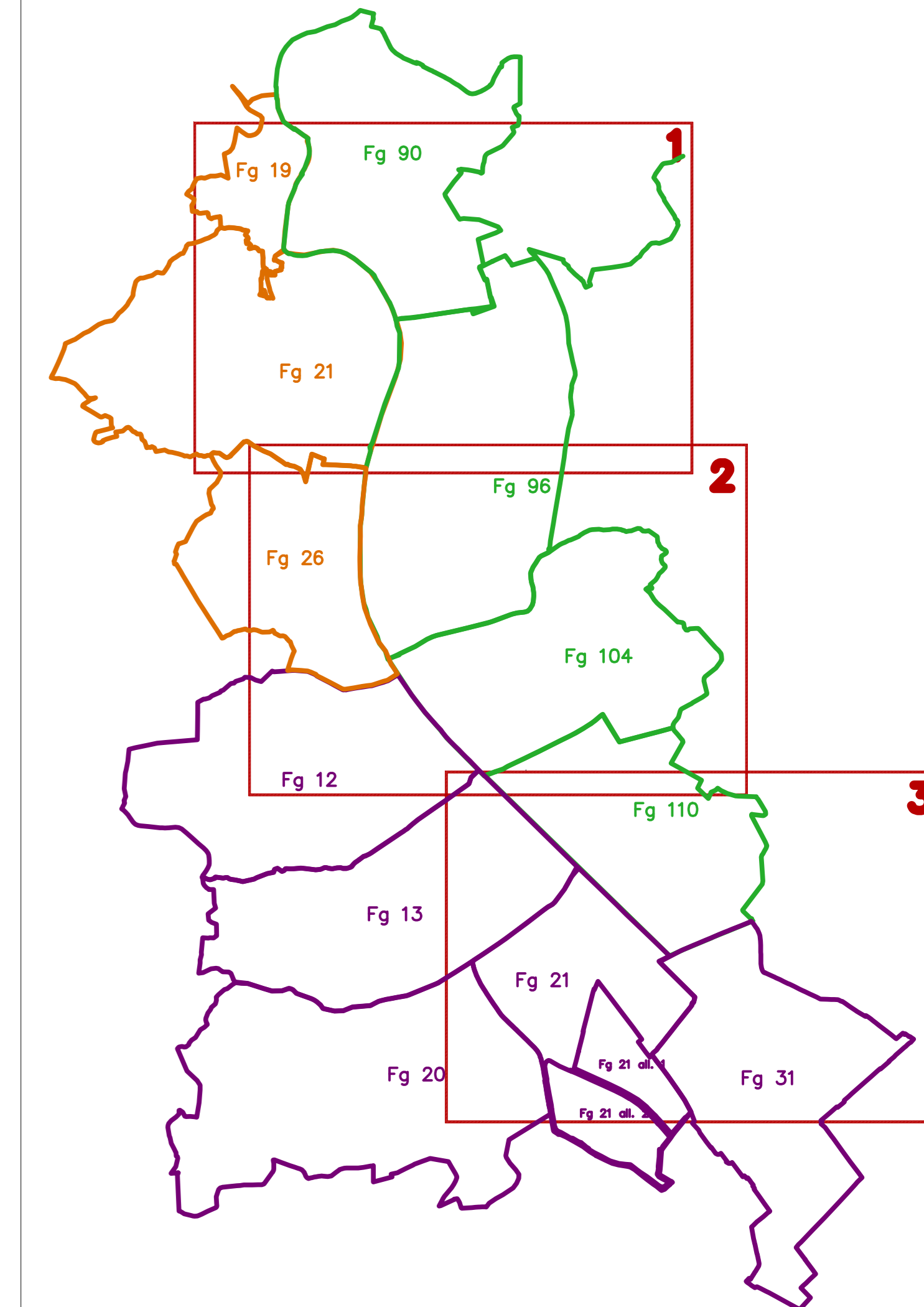
175	GIANNETTI GINO	SAN GIOVANNI VALDARNO (AR)	09/01/1960												Proprieta`					
175	PASQUINI ANTONELLA	SAN GIOVANNI VALDARNO (AR)	17/05/1961	REGGELLO		90	57		T	ORTO IRRIG	U	VIVAIO	6.820		Proprieta`	1760,00	722,00		5060,00	
175	GIANNETTI GINO	SAN GIOVANNI VALDARNO (AR)	09/01/1960			90	58		T	BOSCO CEDUO	3	SEMIN	1.290		Proprieta`	1290,00				
175	PASQUINI ANTONELLA	SAN GIOVANNI VALDARNO (AR)	17/05/1961	REGGELLO		90	59		T	ORTO IRRIG	U	VIVAIO	14.370		Proprieta`	7350,00	26,00			
175	GIANNETTI GINO	SAN GIOVANNI VALDARNO (AR)	09/01/1960	REGGELLO		90	59		T	ORTO IRRIG	U	VIVAIO	14.370		Proprieta`	7350,00	26,00			
175	PASQUINI ANTONELLA	SAN GIOVANNI VALDARNO (AR)	17/05/1961									SEMIN			Proprieta`	6855,00				
175	GIANNETTI GINO	SAN GIOVANNI VALDARNO (AR)	09/01/1960	REGGELLO		90	65		T	BOSCO CEDUO	U		780		Proprieta`	780,00				
175	PASQUINI ANTONELLA	SAN GIOVANNI VALDARNO (AR)	17/05/1961									VIVAIO	16.030		Proprieta`	1489,00	928,00		14541,00	
175	GIANNETTI GINO	SAN GIOVANNI VALDARNO (AR)	09/01/1960	REGGELLO		90	60		T	ORTO IRRIG	3	VIVAIO	16.030		Proprieta`	1489,00	928,00		14541,00	
175	PASQUINI ANTONELLA	SAN GIOVANNI VALDARNO (AR)	17/05/1961									SEMIN			Proprieta`	230,00				
175	GIANNETTI GINO	SAN GIOVANNI VALDARNO (AR)	09/01/1960	REGGELLO		90	61		T	ORTO IRRIG	U		12.852		Proprieta`	843,00	1000,00		11477,00	
175	PASQUINI ANTONELLA	SAN GIOVANNI VALDARNO (AR)	17/05/1961												Proprieta`					
175	GIANNETTI GINO	SAN GIOVANNI VALDARNO (AR)	09/01/1960	REGGELLO		90	304		T	BOSCO CEDUO	3		1.610		Proprieta`	220,00	1247,00		1281,00	
175	PASQUINI ANTONELLA	SAN GIOVANNI VALDARNO (AR)	17/05/1961	REGGELLO		90	633		T	ORTO IRRIG	U		16.613		Proprieta`	4386,00	483,00		12227,00	
175	GIANNETTI GINO	SAN GIOVANNI VALDARNO (AR)	09/01/1960	REGGELLO		90	631		T	ORTO IRRIG	U		8.274		Proprieta`	2875,00	261,00	470,00	5336,00	
175	PASQUINI ANTONELLA	SAN GIOVANNI VALDARNO (AR)	17/05/1961												Proprieta`					
175	GIANNETTI GINO	SAN GIOVANNI VALDARNO (AR)	09/01/1960	REGGELLO		90	63		T	ORTO IRRIG	U		4.455		Proprieta`	1940,00	141,00		2477,00	
175	PASQUINI ANTONELLA	SAN GIOVANNI VALDARNO (AR)	17/05/1961												Proprieta`					
175	GIANNETTI GINO	SAN GIOVANNI VALDARNO (AR)	09/01/1960	REGGELLO		90	53		T	BOSCO CEDUO	3		1.100		Proprieta`	1100,00				
175	PASQUINI ANTONELLA	SAN GIOVANNI VALDARNO (AR)	17/05/1961												Proprieta`					
175	GIANNETTI GINO	SAN GIOVANNI VALDARNO (AR)	09/01/1960	REGGELLO		90	632	500 - 501 - 502	F	ENTE URBANO			1.783		Proprieta`	1783,00				
175	PASQUINI ANTONELLA	SAN GIOVANNI VALDARNO (AR)	17/05/1961												Proprieta`					
175	GIANNETTI GINO	SAN GIOVANNI VALDARNO (AR)	09/01/1960	REGGELLO		90	306		T	BOSCO CEDUO	3		30		Proprieta`	30,00				
175	PASQUINI ANTONELLA	SAN GIOVANNI VALDARNO (AR)	17/05/1961												Proprieta`					
175	GIANNETTI GINO	SAN GIOVANNI VALDARNO (AR)	09/01/1960	REGGELLO		96	11		T	BOSCO CEDUO	2		748		Proprieta`	1100,00	0,00	0,00	0,00	
175	PASQUINI ANTONELLA	SAN GIOVANNI VALDARNO (AR)	17/05/1961												Proprieta`					
175	GIANNETTI GINO	SAN GIOVANNI VALDARNO (AR)	09/01/1960	REGGELLO		96	10		T	ORTO IRRIG	U		3.590		Proprieta`	3590,00				
175	PASQUINI ANTONELLA	SAN GIOVANNI VALDARNO (AR)	17/05/1961												Proprieta`					
175	GIANNETTI GINO	SAN GIOVANNI VALDARNO (AR)	09/01/1960	REGGELLO		96	9		T	ORTO IRRIG	U		31.200		Proprieta`	2693,00	1830,00		28507,00	
175	PASQUINI ANTONELLA	SAN GIOVANNI VALDARNO (AR)	17/05/1961												Proprieta`					
176	CASSERINI BENITO ITALO	FIRENZE (FI)	19/07/1933	REGGELLO		90	56	1 - 2 - 3 - 4	F	ENTE URBANO			5.125	500/1000	Proprieta`	5125,00				
176	CHITI FRANCA	INCISA IN VAL D'ARNO (FI)	24/01/1944											500/1000	Proprieta`					
177	PRIMAVERI MONICA	FIGLINE VALDARNO (FI)	20/05/1966											1/6	Proprieta`					
177	DISPINSERI ANTONELLO	FIGLINE VALDARNO (FI)	01/02/1968	REGGELLO		90	67		T	SEMIN ARBOR INCOLT PROD - SEMINATIVO	U - 3		4.000	2/6	Proprieta`	4000,00				
177	DISPINSERI ANGELO	NARO (AG)	05/08/1966											2/6	Proprieta`					
177	PRIMAVERI MONICA	FIGLINE VALDARNO (FI)	20/05/1966											1/6	Proprieta`					
177	PRIMAVERI MONICA	FIGLINE VALDARNO (FI)	20/05/1966											1/6	Proprieta`					
177	DISPINSERI ANTONELLO	FIGLINE VALDARNO (FI)	01/02/1968	REGGELLO		90	66	508 - 506 - 501 502 - 503	F	ENTE URBANO			850	2/6	Proprieta`	850,00				
177	DISPINSERI ANGELO	NARO (AG)	05/08/1966											2/6	Proprieta`					
177	PRIMAVERI MONICA	FIGLINE VALDARNO (FI)	20/05/1966											1/6	Proprieta`					
178	NALDINI GIOVANNI	FIGLINE VALDARNO (FI)	11/06/1934	REGGELLO		104	92		T	SEMIN ARBOR	1		4.864	1/1	Proprieta`	4864,00				
178	NALDINI GIOVANNI	FIGLINE VALDARNO (FI)	11/06/1934	REGGELLO		104	260		T	SEMIN ARBOR	1		100	1/1	Proprieta`	100,00				
178	NALDINI GIOVANNI	FIGLINE VALDARNO (FI)	11/06/1934	REGGELLO		104	543		T	SEMIN ARBOR	1		4.411	1/1	Proprieta`	2190,00	493,00			
178	NALDINI GIOVANNI	FIGLINE VALDARNO (FI)	11/06/1934	REGGELLO		104	545		T	SEMIN ARBOR	1		2.550	1/1	Proprieta`	83,00	102,00			
178	NALDINI GIOVANNI	FIGLINE VALDARNO (FI)	11/06/1934	REGGELLO		104	541		T	SEMIN ARBOR	1		9.200	1/1	Proprieta`	9200,00				
124	NALDINI GUIDO	FIGLINE VALDARNO (FI)	25/02/1960											1/2	Proprieta`					
124	NALDINI MANUELA	FIGLINE VALDARNO (FI)	30/10/1957	REGGELLO		110	42		T	SEMIN ARBOR	1		15.860	1/2	Proprieta`	15860,00				
124	NALDINI GUIDO	FIGLINE VALDARNO (FI)	25/02/1960											1/2	Proprieta`					
124	NALDINI MANUELA	FIGLINE VALDARNO (FI)	30/10/1957	REGGELLO		110	261		T	SEMIN ARBOR	1		26	1/2	Proprieta`	26,00				
124	NALDINI GUIDO	FIGLINE VALDARNO (FI)	25/02/1960											1/2	Proprieta`					
124	NALDINI MANUELA	FIGLINE VALDARNO (FI)	30/10/1957	REGGELLO		110	34		T	SEMIN ARBOR	1		26.960	1/2	Proprieta`	26960,00				
124	NALDINI GUIDO	FIGLINE VALDARNO (FI)	25/02/1960											1/2	Proprieta`					
124	NALDINI MANUELA	FIGLINE VALDARNO (FI)	30/10/1957	REGGELLO		110	129		T	SEMINATIVO	1		3.050	1/2	Proprieta`	3050,00				
124	NALDINI GUIDO	FIGLINE VALDARNO (FI)	25/02/1960											1/2	Proprieta`					
124	NALDINI MANUELA	FIGLINE VALDARNO (FI)	30/10/1957	REGGELLO		110	109		T	SEMIN ARBOR	1		600	1/2	Proprieta`	600,00				
124	NALDINI GUIDO	FIGLINE VALDARNO (FI)	25/02/1960											1/2	Proprieta`					
124	NALDINI MANUELA	FIGLINE VALDARNO (FI)	30/10/1957	REGGELLO		110	111		T	SEMINATIVO	1		1.550	1/2	Proprieta`	1550,00				
124	NALDINI GUIDO	FIGLINE VALDARNO (FI)	25/02/1960											1/2	Proprieta`					
124	NALDINI MANUELA	FIGLINE VALDARNO (FI)	30/10/1957	REGGELLO		110	43		T	SEMIN ARBOR	1		12.655	1/2	Proprieta`	12655,00				
125	NALDINI GUIDO	FIGLINE VALDARNO (FI)	25/02/1960	REGGELLO		96	139		T	SEMIN ARBOR	1		15.960	1000/1000	Proprieta`	3416,00	618,00	57,00	12544,00	
125	NALDINI GUIDO	FIGLINE VALDARNO (FI)	25/02/1960	REGGELLO		96	31		T	SEMIN ARBOR	1		12.179	1000/1000	Proprieta`	7222,00	1002,00		4957,00	
125	NALDINI GUIDO	FIGLINE VALDARNO (FI)	25/02/1960	REGGELLO		96	138		T	SEMIN ARBOR	1		656	1000/1000	Proprieta`	656,00				
112	SIGNORINI MARIA LUCE	FIRENZE (FI)	15/09/1982	REGGELLO		104	287		T	SEMINATIVO	3		1.584	1/1	Proprieta`	1584,00				
112	SIGNORINI MARIA LUCE	FIRENZE (FI)	15/09/1982	REGGELLO		104	288		T	SEMINATIVO	3		483	1/1	Proprieta`	483,00	0,00			
112	SIGNORINI MARIA LUCE	FIRENZE (FI)	15/09/1982	REGGELLO		104	300		T	SEMIN ARBOR	1		8.322	1/1	Proprieta`	8322,00	0,00			
112	SIGNORINI MARIA LUCE	FIRENZE (FI)	15/09/1982	REGGELLO		104	708		T	SEMIN ARBOR	1		7.267	1/1	Proprieta`	7267,00	0,00	0,00	0,00	
112	SIGNORINI MARIA LUCE	FIRENZE (FI)	15/09/1982	REGGELLO		104	712		T	SEMIN ARBOR	1		120	1/1	Proprieta`	120,00	0,00	0,00	0,00	
112	SIGNORINI MARIA LUCE	FIRENZE (FI)	15/09/1982	REGGELLO		104	710		T	SEMIN ARBOR	1		18.610	1/1	Proprieta`	18610,00	0,00	0,00	0,00	
112	SIGNORINI MARIA LUCE	FIRENZE (FI)	15/09/1982	REGGELLO		104	296		T	SEMINATIVO	3		115	1/1	Proprieta`	115,00	0,00	0,00	0,00	
112	SIGNORINI MARIA LUCE	FIRENZE (FI)	15/09/1982	REGGELLO		104	706		T	SEMINATIVO	3		500	1/1	Proprieta`	500,00	0,00	0,00	0,00	
114	MARGIACCHI GIULIETTA	FIGLINE VALDARNO (FI)	10/03/1944											4/6	Proprieta`					
114	SORELLI MASSIMO	FIGLINE VALDARNO (FI)	29/11/1971	REGGELLO		104	52		T	SEMINATIVO	3		6.060	1/6	Proprieta`	6060,00				
114	SORELLI STEFANIA	FIGLINE VALDARNO (FI)	25/10/1967											1/6	Proprieta`					
114	MARGIACCHI GIULIETTA	FIGLINE VALDARNO (FI)	10/03/1944											4/6	Proprieta`					
114	SORELLI MASSIMO	FIGLINE VALDARNO (FI)	29/11/1971	REGGELLO		104	53		T	SEMINATIVO	3		430	1/6	Proprieta`	430,00				
114	SORELLI STEFANIA	FIGLINE VALDARNO (FI)	25/10/1967											1/6	Proprieta`					
114	MARGIACCHI GIULIETTA	FIGLINE VALDARNO (FI)	10/03/1944											4/6	Proprieta`					
114	SORELLI MASSIMO	FIGLINE VALDARNO (FI)	29/11/1971	REGGELLO		104	57		T	SEMINATIVO	3		25.140	1/6	Proprieta`	25140,00				
114	SORELLI STEFANIA	FIGLINE VALDARNO (FI)	25/10/1967											1/6	Proprieta`					
114	MARGIACCHI GIULIETTA	FIGLINE VALDARNO (FI)	10/03/1944											4/6	Proprieta`					
114	SORELLI MASSIMO	FIGLINE VALDARNO (FI)	29/11/1971	REGGELLO		104	56		T	BOSCO CEDUO	4		630	1/6	Proprieta`	630,00				
114	SORELLI STEFANIA	FIGLINE VALDARNO (FI)	25/10/1967											1/6	Proprieta`					
114	MARGIACCHI GIULIETTA	FIGLINE VALDARNO (FI)	10/03/1944											4/6	Proprieta`					
114	SORELLI MASSIMO	FIGLINE VALDARNO (FI)	29/11/1971	REGGELLO		104	58													



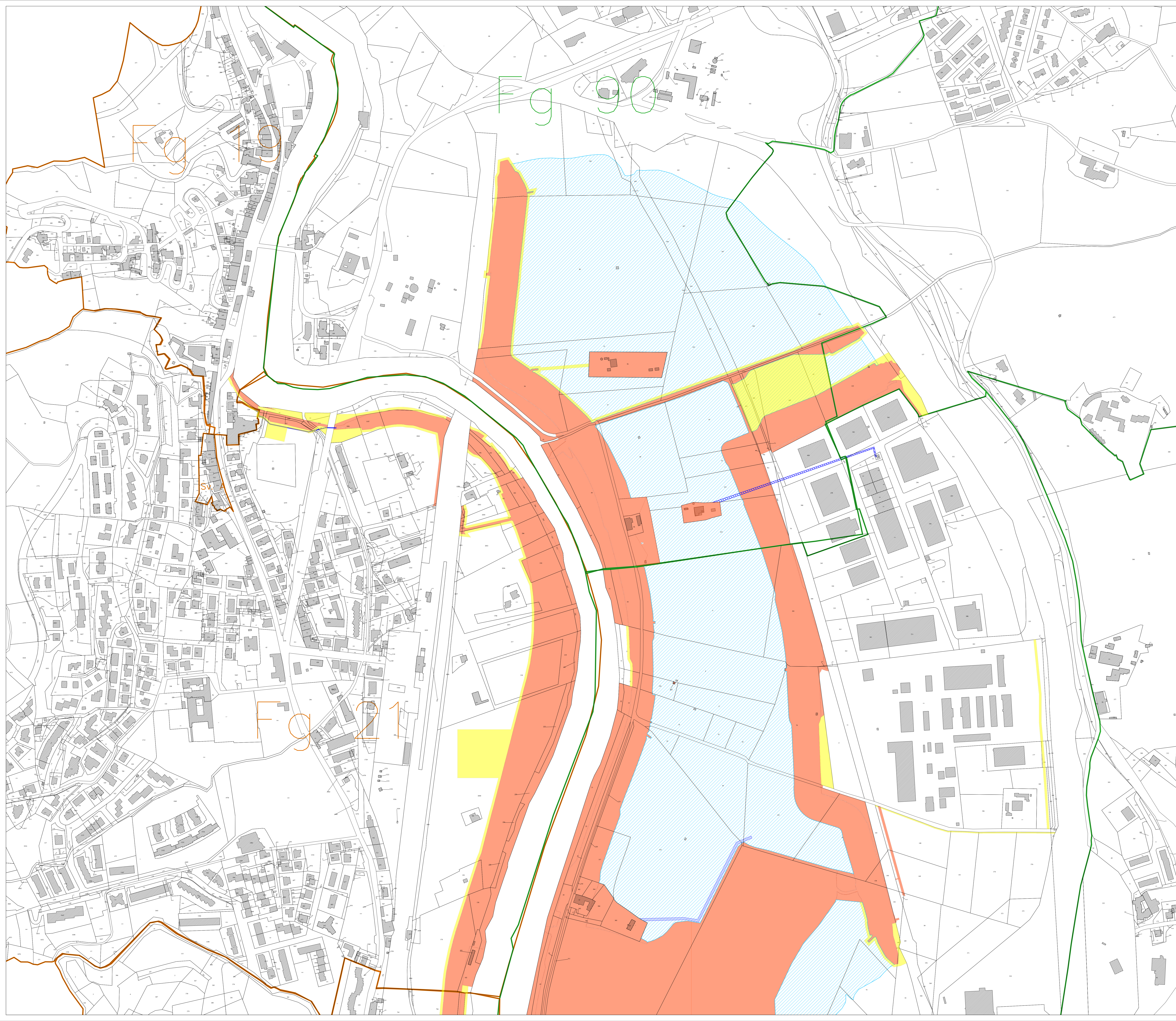
114	SORELLI MASSIMO	FIGLINE VALDARNO (FI)	29/11/1971	REGGELLO		104	74		T	INCOLT PROD	U		610	1/6	Proprieta`	610,00			
114	SORELLI STEFANIA	FIGLINE VALDARNO (FI)	25/10/1967											1/6	Proprieta`				
114	MARGIACCHI GIULIETTA	FIGLINE VALDARNO (FI)	10/03/1944											4/6	Proprieta`				
114	SORELLI MASSIMO	FIGLINE VALDARNO (FI)	29/11/1971	REGGELLO		104	75		T	PRATO	2		460	1/6	Proprieta`	460,00			
114	SORELLI STEFANIA	FIGLINE VALDARNO (FI)	25/10/1967											1/6	Proprieta`				
114	MARGIACCHI GIULIETTA	FIGLINE VALDARNO (FI)	10/03/1944											4/6	Proprieta`				
114	SORELLI MASSIMO	FIGLINE VALDARNO (FI)	29/11/1971	REGGELLO		104	67		T	SEMINATIVO	3		1.160	1/6	Proprieta`	1160,00			
114	SORELLI STEFANIA	FIGLINE VALDARNO (FI)	25/10/1967											1/6	Proprieta`				
114	MARGIACCHI GIULIETTA	FIGLINE VALDARNO (FI)	10/03/1944											4/6	Proprieta`				
114	SORELLI MASSIMO	FIGLINE VALDARNO (FI)	29/11/1971	REGGELLO		104	76		T	SEMINATIVO	3		240	1/6	Proprieta`	240,00			
114	SORELLI STEFANIA	FIGLINE VALDARNO (FI)	25/10/1967											1/6	Proprieta`				
114	MARGIACCHI GIULIETTA	FIGLINE VALDARNO (FI)	10/03/1944											4/6	Proprieta`				
114	SORELLI MASSIMO	FIGLINE VALDARNO (FI)	29/11/1971	REGGELLO		104	597		T	SEMIN ARBOR	1		15.517	1/6	Proprieta`	15517,00			
114	SORELLI STEFANIA	FIGLINE VALDARNO (FI)	25/10/1967											1/6	Proprieta`				
114	MARGIACCHI GIULIETTA	FIGLINE VALDARNO (FI)	10/03/1944											4/6	Proprieta`				
114	SORELLI MASSIMO	FIGLINE VALDARNO (FI)	29/11/1971	REGGELLO		104	81		T	SEMINATIVO	3		1.700	1/6	Proprieta`	1700,00			
114	SORELLI STEFANIA	FIGLINE VALDARNO (FI)	25/10/1967											1/6	Proprieta`				
114	MARGIACCHI GIULIETTA	FIGLINE VALDARNO (FI)	10/03/1944											4/6	Proprieta`				
114	SORELLI MASSIMO	FIGLINE VALDARNO (FI)	29/11/1971	REGGELLO		104	82		T	INCOLT PROD	U		2.850	1/6	Proprieta`	2850,00			
114	SORELLI STEFANIA	FIGLINE VALDARNO (FI)	25/10/1967											1/6	Proprieta`				
114	MARGIACCHI GIULIETTA	FIGLINE VALDARNO (FI)	10/03/1944											4/6	Proprieta`				
114	SORELLI MASSIMO	FIGLINE VALDARNO (FI)	29/11/1971	REGGELLO		104	83		T	PRATO	2		1.800	1/6	Proprieta`	1800,00			
114	SORELLI STEFANIA	FIGLINE VALDARNO (FI)	25/10/1967											1/6	Proprieta`				
114	MARGIACCHI GIULIETTA	FIGLINE VALDARNO (FI)	10/03/1944											4/6	Proprieta`				
114	SORELLI MASSIMO	FIGLINE VALDARNO (FI)	29/11/1971	REGGELLO		104	593		T	SEMIN ARBOR	1		29.035	1/6	Proprieta`	29035,00			
114	SORELLI STEFANIA	FIGLINE VALDARNO (FI)	25/10/1967											1/6	Proprieta`				
114	MARGIACCHI GIULIETTA	FIGLINE VALDARNO (FI)	10/03/1944											4/6	Proprieta`				
114	SORELLI MASSIMO	FIGLINE VALDARNO (FI)	29/11/1971	REGGELLO		110	177		T	SEMINATIVO	1		11.954	1/6	Proprieta`	11954,00			
114	SORELLI STEFANIA	FIGLINE VALDARNO (FI)	25/10/1967											1/6	Proprieta`				
114	MARGIACCHI GIULIETTA	FIGLINE VALDARNO (FI)	10/03/1944											4/6	Proprieta`				
114	SORELLI MASSIMO	FIGLINE VALDARNO (FI)	29/11/1971	REGGELLO		110	23		T	INCOLT PROD	U		470	1/6	Proprieta`	470,00			
114	SORELLI STEFANIA	FIGLINE VALDARNO (FI)	25/10/1967											1/6	Proprieta`				
114	MARGIACCHI GIULIETTA	FIGLINE VALDARNO (FI)	10/03/1944											4/6	Proprieta`				
114	SORELLI MASSIMO	FIGLINE VALDARNO (FI)	29/11/1971	REGGELLO		110	246		T	SEMIN ARBOR	1		2.046	1/6	Proprieta`	2046,00			
114	SORELLI STEFANIA	FIGLINE VALDARNO (FI)	25/10/1967											1/6	Proprieta`				
114	MARGIACCHI GIULIETTA	FIGLINE VALDARNO (FI)	10/03/1944											4/6	Proprieta`				
114	SORELLI MASSIMO	FIGLINE VALDARNO (FI)	29/11/1971	REGGELLO		110	28		T	SEMINATIVO	1		10.863	1/6	Proprieta`	10863,00			
114	SORELLI STEFANIA	FIGLINE VALDARNO (FI)	25/10/1967											1/6	Proprieta`				
114	MARGIACCHI GIULIETTA	FIGLINE VALDARNO (FI)	10/03/1944											4/6	Proprieta`				
114	SORELLI MASSIMO	FIGLINE VALDARNO (FI)	29/11/1971	REGGELLO		110	106		T	SEMINATIVO	1		5.800	1/6	Proprieta`	5800,00			
114	SORELLI STEFANIA	FIGLINE VALDARNO (FI)	25/10/1967											1/6	Proprieta`				
114	MARGIACCHI GIULIETTA	FIGLINE VALDARNO (FI)	10/03/1944											4/6	Proprieta`				
114	SORELLI MASSIMO	FIGLINE VALDARNO (FI)	29/11/1971	REGGELLO		110	132		T	SEMIN ARBOR	1		2.970	1/6	Proprieta`	2970,00			
114	SORELLI STEFANIA	FIGLINE VALDARNO (FI)	25/10/1967											1/6	Proprieta`				
114	MARGIACCHI GIULIETTA	FIGLINE VALDARNO (FI)	10/03/1944											4/6	Proprieta`				
114	SORELLI MASSIMO	FIGLINE VALDARNO (FI)	29/11/1971	REGGELLO		110	135		T	SEMIN ARBOR	1		45	1/6	Proprieta`	45,00			
114	SORELLI STEFANIA	FIGLINE VALDARNO (FI)	25/10/1967											1/6	Proprieta`				
114	MARGIACCHI GIULIETTA	FIGLINE VALDARNO (FI)	10/03/1944											4/6	Proprieta`				
114	SORELLI MASSIMO	FIGLINE VALDARNO (FI)	29/11/1971	REGGELLO		110	248		T	SEMIN ARBOR	2		173	1/6	Proprieta`	173,00			
114	SORELLI STEFANIA	FIGLINE VALDARNO (FI)	25/10/1967											1/6	Proprieta`				
114	MARGIACCHI GIULIETTA	FIGLINE VALDARNO (FI)	10/03/1944											4/6	Proprieta`				
114	SORELLI MASSIMO	FIGLINE VALDARNO (FI)	29/11/1971	REGGELLO		110	249		T	SEMIN ARBOR	2		638	1/6	Proprieta`	638,00			
114	SORELLI STEFANIA	FIGLINE VALDARNO (FI)	25/10/1967											1/6	Proprieta`				

- AREE INTERESSATE DA ESPROPRIAZIONE
- AREE INTERESSATE DA OCCUPAZIONE TEMPORANEA
- AREE SOGGETTE AD ALLAGAMENTO
- AREE DA ASSOGETTARE A SERVITÙ PREDIALI
- FOGLI CATASTALI DEL COMUNE DI REGGELLO
- FOGLI CATASTALI DEL COMUNE DI FIGLINE E INCISA SEZ. INCISA
- FOGLI CATASTALI DEL COMUNE DI FIGLINE E INCISA SEZ. FIGLINE

**Inquadramento**  
Scala 1:25.000



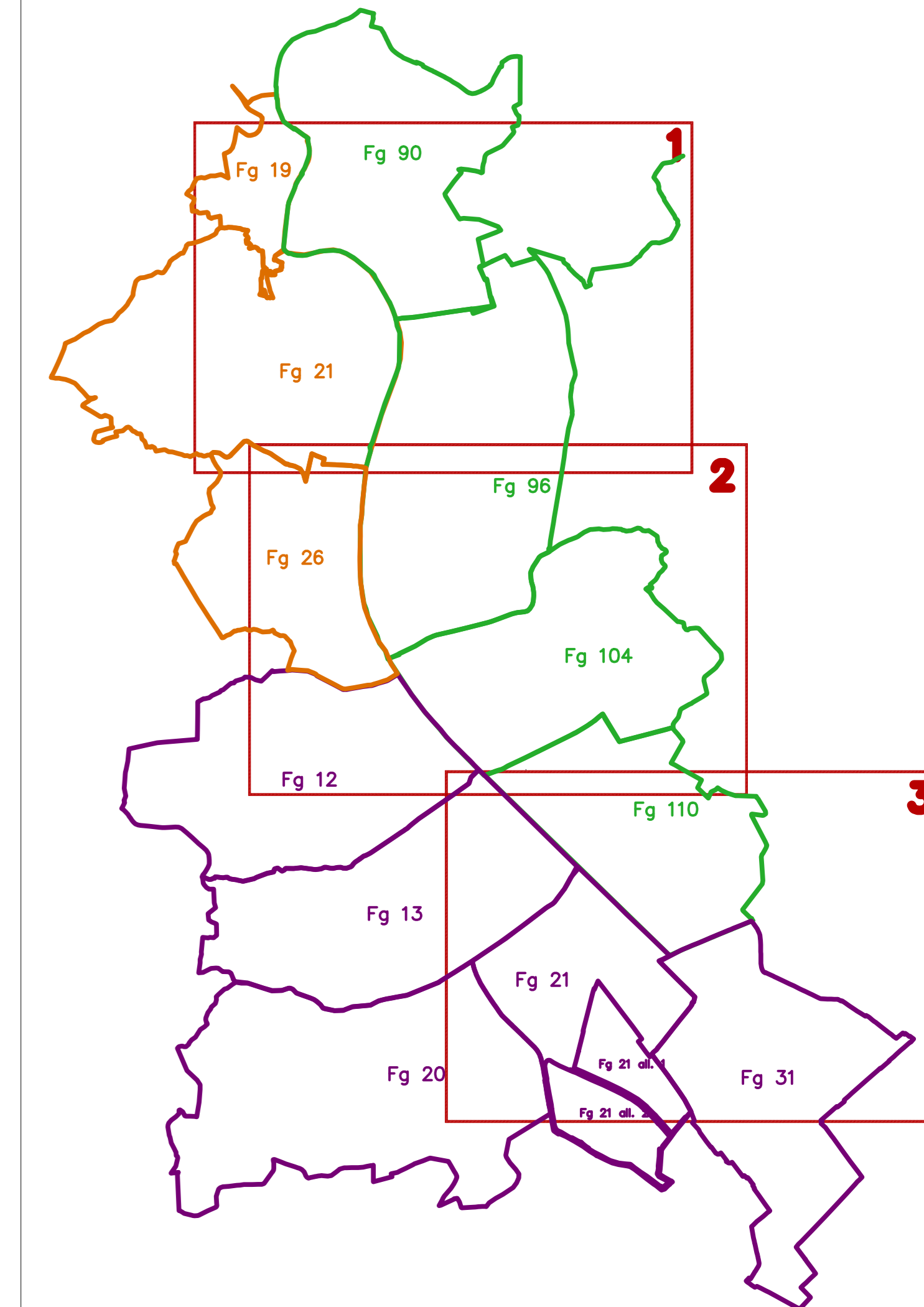
	<b>COMMISSARIO DI GOVERNO</b> EX LEGGE 116/2014		
<b>REGIONE TOSCANA</b> DIREZIONE DIFESA DEL SUOLO E PROTEZIONE CIVILE SETTORE GENIO CIVILE VALDARNO SUPERIORE			
COMMITENTE GENIO CIVILE VALDARNO SUPERIORE - Via San Gallo, 34/A - 50129 - Firenze			
<b>CASSE DI ESPANSIONE DI FIGLINE LOTTO PRULLI</b>			
ACCORDO DI PROGRAMMA D.M. N. 550 DEL 25/11/2015			
<b>PROGETTO ESECUTIVO</b>			
DIRIGENTE RESPONSABILE DEL CONTRATTO Ing. Gennarino COSTABILE	RESPONSABILE UNICO DEL PROCEDIMENTO Geol. Francesco Vannini		
RAGGRUPPAMENTO TEMPORANEO DI IMPRESE			
 BETA studio WATER AND NATURAL RESOURCES CONSULTANTS	 HYDROGEO INGEGNERIA BETWEEN BUILDING FOR HUMANS		
 POLITECNICA Dott. Ing. Ivano LEANDRI Dott.ssa Agr. Elena LANZI	RESPONSABILE INTEGRAZIONI SPECIALISTICHE Dott. Ing. Tiziano STAJANO Ord. Ing. Firenze n° 4375 (HYDROGEO)  ELABORAZIONE PROGETTUALE Dott. Ing. Tiziano STAJANO Ord. Ing. Firenze n° 4375 (HYDROGEO)		
C.I.G. 8141748EFB	C.U.P. D17B14000280003		
COD. INTERVENTO 09IR002/G4			
<b>ELABORATO</b>			
<b>PIANO PARTICELLARE DI ESPROPRIO</b>			
<b>MAPPA CATASTALE</b>			
<b>QUADRO 1/3</b>			
NO.02.01			
Scala: 1:2000			
Revisione	Descrizione	Redatto	Data
00	Prima emissione	HYDROGEO	Giugno 2022
01	Rapporto tecnico di verifica	HYDROGEO	Ottobre 2022
02	Revisione	HYDROGEO	Febbraio 2025



LEGENDA

- AREE INTERESSATE DA ESPROPRIAZIONE
- AREE INTERESSATE DA OCCUPAZIONE TEMPORANEA
- AREE SOGGETTE AD ALLAGAMENTO
- AREE DA ASSOGGETTARE A SERVITÙ PREDIALI
- FOGLI CATASTALI DEL COMUNE DI REGGELLO
- FOGLI CATASTALI DEL COMUNE DI FIGLINE E INCISA SEZ. INCISA
- FOGLI CATASTALI DEL COMUNE DI FIGLINE E INCISA SEZ. FIGLINE

**Inquadramento**  
Scala 1:25.000



**COMMISSARIO DI GOVERNO**  
EX LEGGE 116/2014

**REGIONE TOSCANA**  
DIREZIONE DIFESA DEL SUOLO E PROTEZIONE CIVILE  
SETTORE GENIO CIVILE VALDARNO SUPERIORE

COMMITTENTE  
GENIO CIVILE VALDARNO SUPERIORE - Via San Gallo, 34/A - 50129 - Firenze

**CASSE DI ESPANSIONE DI FIGLINE  
LOTTO PRULLI**

ACCORDO DI PROGRAMMA D.M. N. 550 DEL 25/11/2015

**PROGETTO ESECUTIVO**

DIRIGENTE RESPONSABILE DEL CONTRATTO: Ing. Gennarino COSTABILE      RESPONSABILE UNICO DEL PROCEDIMENTO: Geol. Francesco Vannini

RAGGRUPPAMENTO TEMPORANEO DI IMPRESE

**BETA studio**  
WATER AND NATURAL RESOURCES CONSULTANTS

**HYDROGEO**  
INGEGNERIA

**POLITECNICA**  
BUILDING FOR HUMANS

RESPONSABILE INTERAZIONI SPECIALISTICHE: Dott. Ing. Tiziano STAJANO (Ord. Ing. Firenze n° 4375) (HYDROGEO)

ELABORAZIONE PROGETTUALE: Dott. Ing. Tiziano STAJANO (Ord. Ing. Firenze n° 4375) (HYDROGEO)

Dott.ssa Agr. Elena LANZI

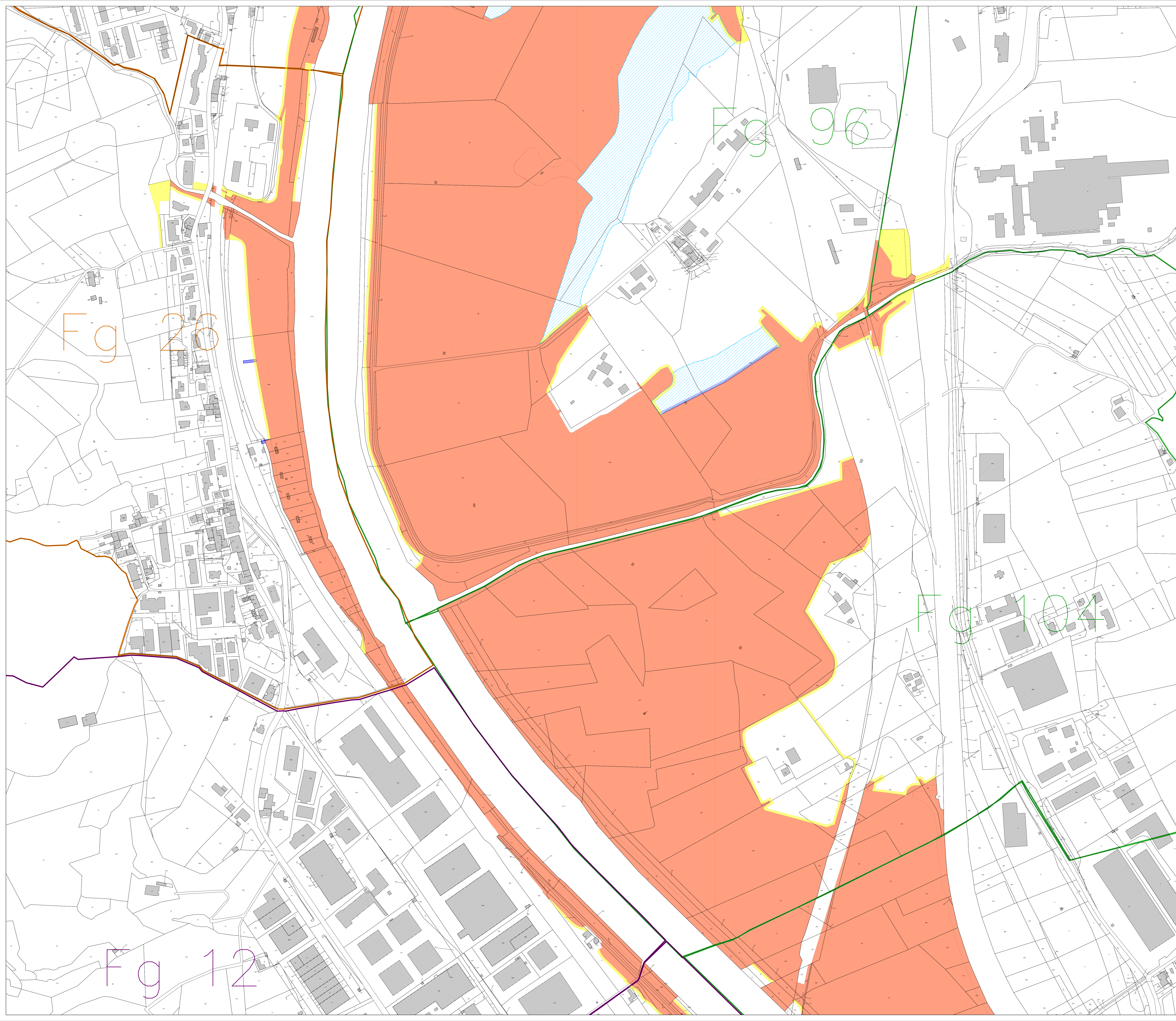
C.I.G. 8141748EFB      C.U.P. D17B1400280003      COD. INTERVENTO 09IR002/G4

ELABORATO: **PIANO PARTICELLARE DI ESPROPRIO**





NO.02.02      MAPPA CATASTALE

Scala: 1:2000      QUADRO 2/3

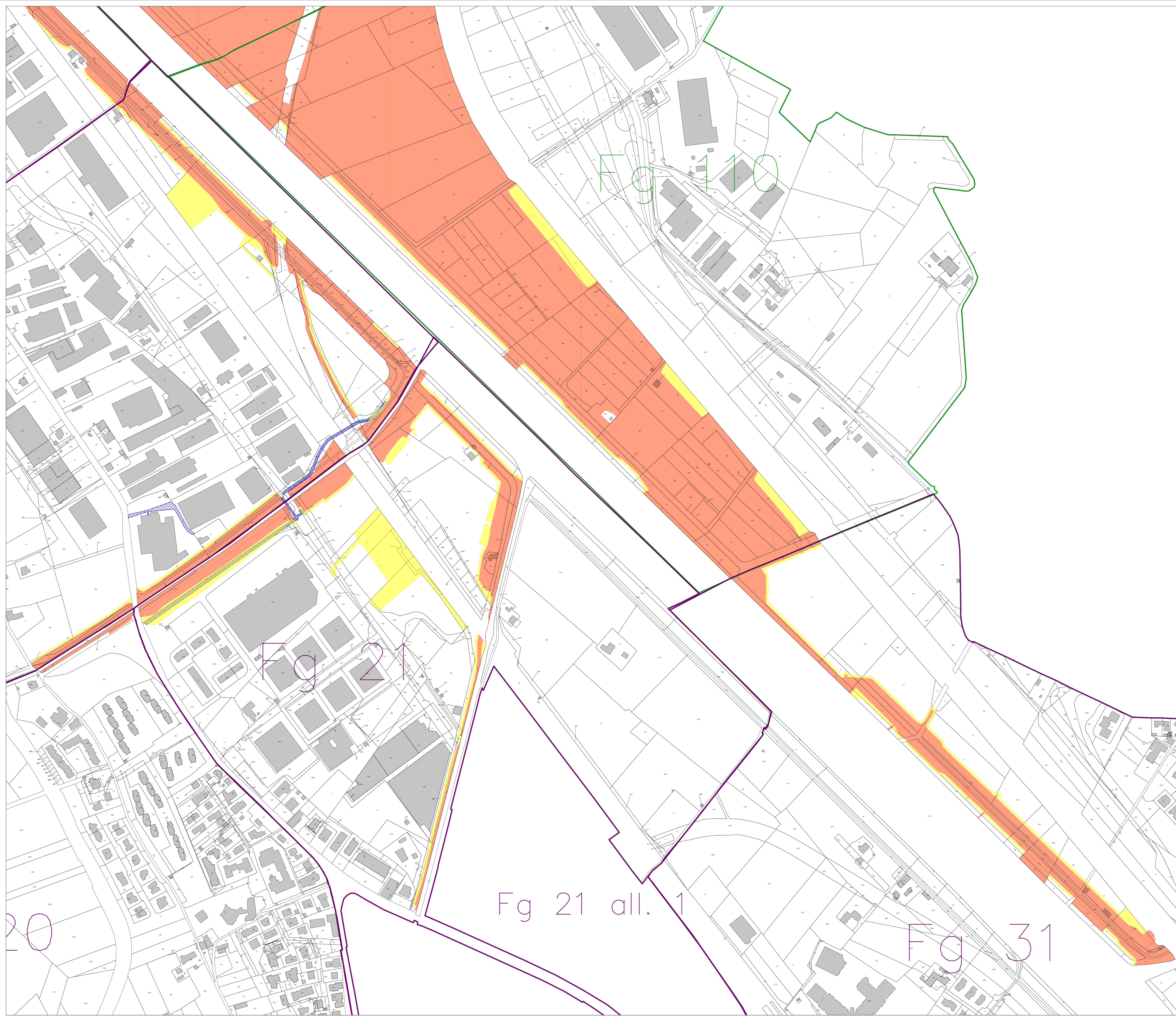
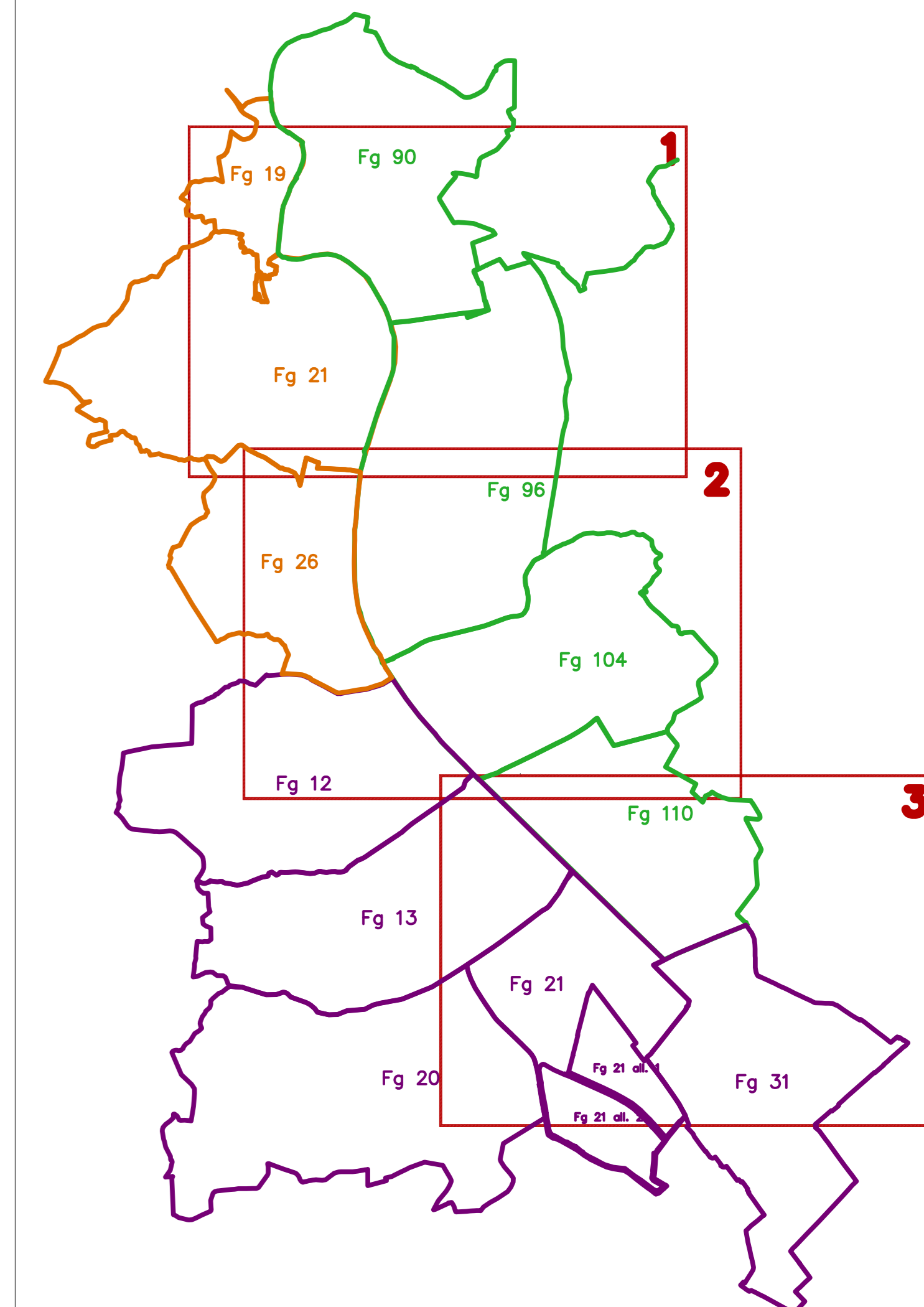
Revisione	Descrizione	Redatto	Data
00	Prima emissione	HYDROGEO	Giugno 2022
01	Rapporto tecnico di verifica	HYDROGEO	Ottobre 2022
02	Revisione	HYDROGEO	Febbraio 2025



LEGENDA

-  AREE INTERESSATE DA ESPROPRIAZIONE
-  AREE INTERESSATE DA OCCUPAZIONE TEMPORANEA
-  AREE SOGGETTE AD ALLAGAMENTO
-  AREE DA ASSOGGETTARE A SERVITÙ PREDIALI
-  FOGLI CATASTALI DEL COMUNE DI REGGELLO
-  FOGLI CATASTALI DEL COMUNE DI FIGLINE E INCISA SEZ. INCISA
-  FOGLI CATASTALI DEL COMUNE DI FIGLINE E INCISA SEZ. FIGLINE

Inquadramento  
Scala 1:25.000



**COMMISSARIO DI GOVERNO**  
EX LEGGE 116/2014

**REGIONE TOSCANA**  
DIREZIONE DIFESA DEL SUOLO E PROTEZIONE CIVILE  
SETTORE GENIO CIVILE VALDARNO SUPERIORE

COMMITTENTE  
GENIO CIVILE VALDARNO SUPERIORE - Via San Gallo, 34/A - 50129 - Firenze

**CASSE DI ESPANSIONE DI FIGLINE LOTTO PRULLI**  
ACCORDO DI PROGRAMMA D.M. N. 550 DEL 25/11/2015

**PROGETTO ESECUTIVO**

DIRIGENTE RESPONSABILE DEL CONTRATTO  
Ing. Gennarino COSTABILE

RESPONSABILE UNICO DEL PROCEDIMENTO  
Geol. Francesco Vannini

RAGGRUPPAMENTO TEMPORANEO DI IMPRESE

**BETA studio** WATER AND NATURAL RESOURCES CONSULTANTS

**HYDROGEO** INGEGNERIA

**POLITECNICA** BUILDING FOR HUMANS

Dott. Ing. Ivano LEANDRI  
Dott.ssa Agr. Elena LANZI

RESPONSABILE INTEGRAZIONI SPECIALISTICHE  
Dott. Ing. Tiziano STAJANO  
Ord. Ing. Firenze n° 4375  
(HYDROGEO)

ELABORAZIONE PROGETTUALE  
Dott. Ing. Tiziano STAJANO  
Ord. Ing. Firenze n° 4375  
(HYDROGEO)

C.I.G. 8141748EFB C.U.P. D17B1400280003 COD. INTERVENTO 09IR002/G4

ELABORATO  
NO.02.03

**PIANO PARTICELLARE DI ESPROPRIO**  
MAPPA CATASTALE  
QUADRO 3/3

Scala: 1:2000

Revisione	Descrizione	Redatto	Data
00	Prima emissione	HYDROGEO	Giugno 2022
01	Rapporto tecnico di verifica	HYDROGEO	Ottobre 2022
02	Revisione	HYDROGEO	Febbraio 2025