



## COPPA DELLE NAZIONI


19 - 23 APRILE 2011



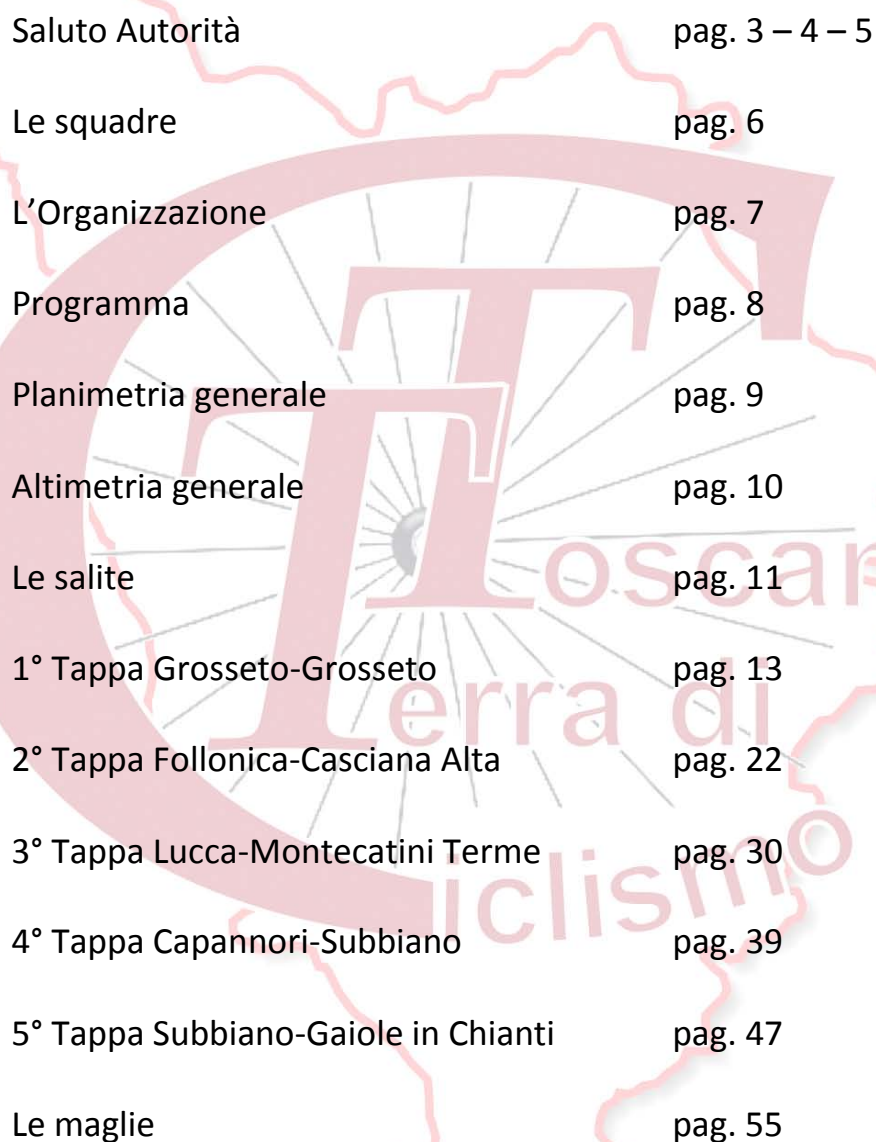
Città  
di Lucca



Comune di Capannori



## Indice



Saluto Autorità	pag. 3 – 4 – 5
Le squadre	pag. 6
L'Organizzazione	pag. 7
Programma	pag. 8
Planimetria generale	pag. 9
Altimetria generale	pag. 10
Le salite	pag. 11
1° Tappa Grosseto-Grosseto	pag. 13
2° Tappa Follonica-Casciana Alta	pag. 22
3° Tappa Lucca-Montecatini Terme	pag. 30
4° Tappa Capannori-Subbiano	pag. 39
5° Tappa Subbiano-Gaiole in Chianti	pag. 47
Le maglie	pag. 55

È con grande piacere che mi trovo a presentare l'edizione 2011 della Coppa delle Nazioni, gara ciclistica riservata alle squadre nazionali under 23 selezionate in base alla classifica mondiale di categoria. Il titolo della corsa, "Toscana, Terra di ciclismo", è emblematico ed è ancor più significativo in prospettiva del Mondiale 2013.



La nostra regione, il cui movimento ciclistico sono onorato di rappresentare, è una terra di elezione e di eccellenza per le due ruote. Lo è perché abbiamo una storia imponente ed un movimento e delle strutture tra le più importanti d'Italia e del mondo.

Possiamo vantare una grande tradizione ciclistica e non è certo un caso che abbiamo avuto così tanti campioni, alcuni divenuti leggenda.

Il nostro passato è una storia in continuo movimento e grazie al talento di tanti giovani – per il cui talento proprio la Coppa della Nazioni può costituire una vetrina di altissimo valore – ed alla forza di tutto il movimento ciclistico possiamo dire che è una storia destinata a durare ancora per molto tempo.

Da qui al 2013 faremo veramente della Toscana una "terra di ciclismo". La corsa iridata sarà il traguardo finale di una lunga tappa costellata di eventi, gare ciclistiche giovanili, manifestazioni dedicate a chi ama le due ruote.

Ci sono le premesse per un evento di altissimo livello, di cui siamo orgogliosi e per il quale stiamo lavorando con passione e serietà.

Abbiamo appena iniziato a pedalare, ma il passo è già buono.

**On. Riccardo Nencini**

Presidente Comitato ciclistico regionale  
Presidente Comitato Istituzionale Mondiali ciclismo 2013

Ho avuto più volte l'occasione di esprimere la soddisfazione per l'esercizio della delega allo sport, delega che mi ha consentito di "toccare con mano" la grande varietà e la qualità di iniziative "belle" che il mondo sportivo produce.

In questi giorni, in Toscana, si vive un'attesa particolare, che da un lato ci pone qualche ansia, ma dall'altro ci rende partecipi in prima persona di un evento sportivo che ha veramente pochi eguali nel mondo sia per partecipazione sportiva che di pubblico. Mi riferisco, ovviamente, ai mondiali di ciclismo, uno sport che, per antonomasia, è l'immagine della fatica e del sacrificio duro lungo chilometri di strade percorse con qualsiasi tempo e che si colloca quindi di diritto a pieno titolo fra quegli eventi che più sopra definivo "belli".



La Coppa delle Nazioni, che vede la partecipazione di circa 180 atleti di ben 26 nazioni, si svolge tutta in Toscana è un evento sportivo che in tutto o per tutto ci farà vivere ed assaporare nei prossimi giorni il clima del mondiale "maggior" e porterà le maglie di gran parte delle squadre che parteciperanno sulle strade del Mondiale 2013.

Mi auguro ed auguro agli organizzatori, che anche questa iniziativa assolva fino in fondo il compito di dimostrare che un ciclismo "pulito" è possibile, che i valori e gli uomini espressi dal grande ciclismo del passato, quello epico dei primi Giri d'Italia e di Francia di Coppi e di Bartali, quello capace di entusiasmare trasmettendo valori etici e sportivi esiste ancora e che questi ragazzi e queste società sportive ne sono gli esempi ed i proscrittori.

Non è mai eccessivo ricordare ancora i valori dell'etica e della sportività quali elemento centrale del ciclismo e dell'intero sport, non per l'esistenza di controlli e sanzioni, bensì per il rispetto di un comune senso della correttezza della competizione, dove non si vince con l'inganno ma con sudore e lealtà e dove il risultato sportivo è frutto di allenamento, dedizione e sacrificio.

Ringrazio tutti coloro che hanno contribuito alla realizzazione della manifestazione, tutti coloro che stanno lavorando per far diventare, anche grazie a questi eventi, la Toscana una vera e propria "Terra di Ciclismo" e tutti i ragazzi partecipanti ai quali auguro la vittoria più bella: essere protagonisti corretti e leali del ciclismo e dei suoi valori sportivi e di vita.

**Dott. Salvatore Allocca**

Assessore Regione Toscana  
Welfare e Politiche per la casa  
Delega allo Sport

Sicuramente siamo stati lusingati quando, ad agosto, dai vertici UCI è arrivata la proposta di organizzare la Coppa delle Nazioni, prestigiosa challenge mondiale per Under 23. Venivamo dai successi del "Giro Bio" e, perchè no, de L'Eroica, cicloturistica d'epoca su strade bianche, ormai una celebrità planetaria.

Ne abbiamo subito interessato la Regione Toscana perchè era in ballo la nostra candidatura per i Campionati del Mondo 2013 e ci sembrava utile proporsi per ospitare il top del ciclismo giovanile mondiale sulle nostre strade.

Abbiamo deciso di accettare la sfida ed ora siamo a partire con tante Nazionali al via, con un marchio che recita "Toscana Terra di Ciclismo", slogan efficace e vero, che raccoglie storia e cultura, personaggi e società.

Il palcoscenico mondiale mancava alla Toscana esattamente come la Toscana è mancata sinora alla rassegna iridata; con l'assegnazione di Melbourne per il 2013 si recupera un buco nero nella storia di questo grande sport, che troverà tanto amore sulle strade della nostra Regione. 5 tappe, quasi tutte le nostre province coinvolte, l'idea che negli altri due anni prima del Mondiale sapremo coinvolgere ancora di più pubblico, istituzioni ed appassionati e mostrare al mondo che la Toscana, oltre ad un territorio pregiato, a strade magnifiche, ha un grande cuore ciclistico.



**Dott. Giancarlo Brocci**  
Presidente GIROBIO asd  
Organizzatore Coppa delle Nazioni – Toscana Terra di ciclismo

LE SQUADRE | LES ÉQUIPE

- Australia
- Austria
- Belgio
- Bielorussia
- Canada
- Czech Republic
- Danimarca
- Eritrea
- Francia
- Germania
- Gran Bretagna
- Iran
- Italia
- Kazakhstan
- Luxembourg
- Olanda
- Polonia
- Portogallo
- Romania
- Russia
- Slovenia
- Spagna
- Svizzera
- UCI Team
- Ukraina
- USA



## L'ORGANIZZAZIONE | L'ORGANISATION

### GIROBIO asd

**Presidente** Giancarlo dott. Brocci  
**Vicepresidente** Aldo Pacini

### ORGANIZZAZIONE

**Direzione** Adriano Amici  
Fosco Beltrami  
Lelio Benetti

**Ispettori percorso** Giovanni Sabatini

**Segreteria** Claudio Marinangeli

**Documentazione  
Tecnica** Leonello Stefani

**Grafica** Elisa Amici

**Materiale Tecnico** Tuttogare Massa

**Relazioni esterne** Giancarlo dott. Brocci

**Accrediti** Manuela Boldrini

**Logistica** Ro-Fra

**Resp. Partenze** Sergio Fanti

**Resp. Arrivi** Carmelo Sotera

**Palchi e Amplificazione** Scotton

**Frecciatura** Giovanni Sabatini

**Allestimento gonfiabili** Diamante

**Cambio ruote** team Shimano

**Staffette moto** team Motosicurezza  
Resp. Luigi Lucchesi

**Radio Corsa** team Consolini

**Servizi Sicurezza** Polizia Stradale

**Auto** Amici Cycling  
Resp. Paolo Vichi

**Inizio corsa** Alessio Baudone

**Televisioni** RAI Sport – Toscana TV

**Fotografi** Riccardo Scanferla

**Premiazioni** Aldo Pacini – Paolo Ballotta

**Addetto stampa** Livio Iacovella

**Sito internet** www.girobio.com

**Diretta Web** italiaciclismoeciclismo.info

**Videoflash** Planetagiovani

**Speaker** Stefano Bertolotti

**Nutrizionista** Erica dott. Lombardi

**Assistenza sanitaria** P.A. Misericordia di Bassano del Grappa

**Medico** Paolo dott. Serraglio

**Accoglienza alberghiera** Cristina Palazzo

**Struttura Tecnica  
Federale** Mario Minervino

### GIURIA

**Presidente:** Michel Bergeat

**Componenti:** Francesco Cenere  
Valeria Laguzzi

**Giudice d'arrivo:** Riccardo Cassini

**Giudici su moto:** Fabiana Contestabile  
Giulio Monaci  
Domenico Passaretta

**Isp. Antidoping:**

**1° Coppa delle Nazioni - Toscana Terra di ciclismo**  
19 - 23 aprile 2011  
programma

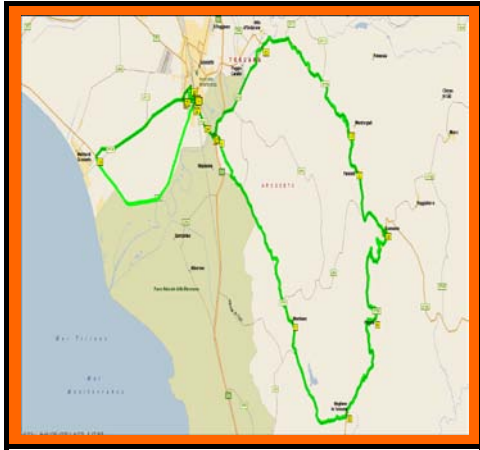
<b>lunedì 18 aprile</b>		
verifica licenze 15.30 - 17.30 sala congressi ore 18,00	follonica sala congressi Hotel Piccolo Mondo p.zza Guerrazzi riunione direzione, organizzazione, giuria, direttori sportivi, rappresentante s.t.f.	
<b>martedì 19 aprile</b>		
1° tappa	grosseto - grosseto	km 148,40
<b>mercoledì 20 aprile</b>		
2° tappa	follonica - casciana alta	km 164,30
<b>giovedì 21 aprile</b>		
3° tappa	lucca - montecatini terme	km 145,10
<b>venerdì 22 aprile</b>		
4° tappa	capannori - subbiano	km 166,00
<b>sabato 23 aprile</b>		
5° tappa	subbiano - gaiole in chianti	km 145,00
		<b>totale km 768,80</b>



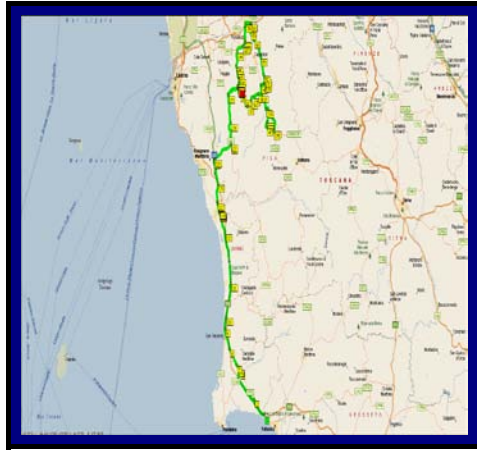
# 1° Coppa delle Nazioni - Toscana Terra di ciclismo

19 - 23 aprile 2011

## Planimetria Generale



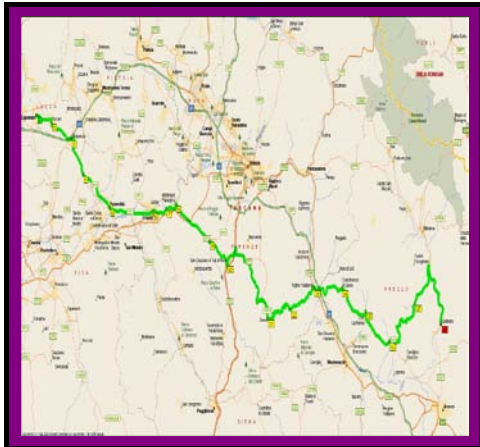
grosseto - grosseto



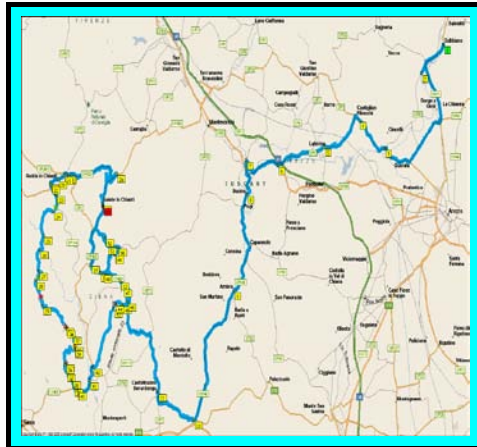
follonica - casciana alta



lucca - montecatini terme



capannori - subbiano



subbiano - gaiole in chianti

1^ tappa	Km. 148,40
----------	------------

2^ tappa	Km. 164,30
----------	------------

3^ tappa	Km.145,10
----------	-----------

4^ tappa	Km. 166,00
----------	------------

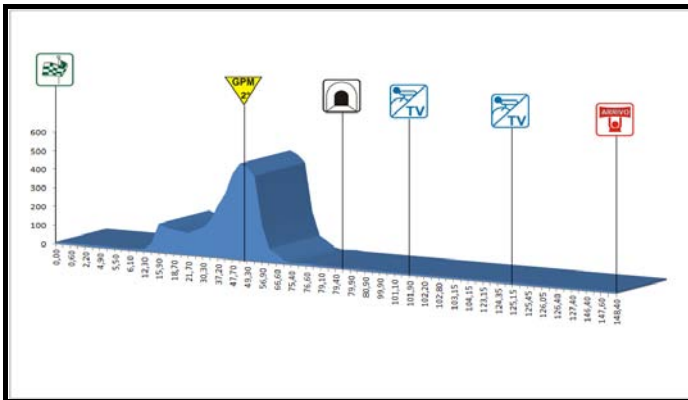
5^ tappa	Km. 145,00
----------	------------

1° Coppa delle Nazioni - Toscana Terra di ciclismo

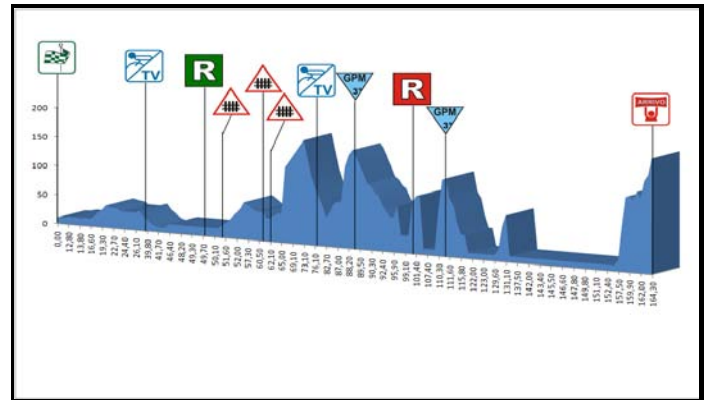
19 -23 aprile 2011

Km. 768,80

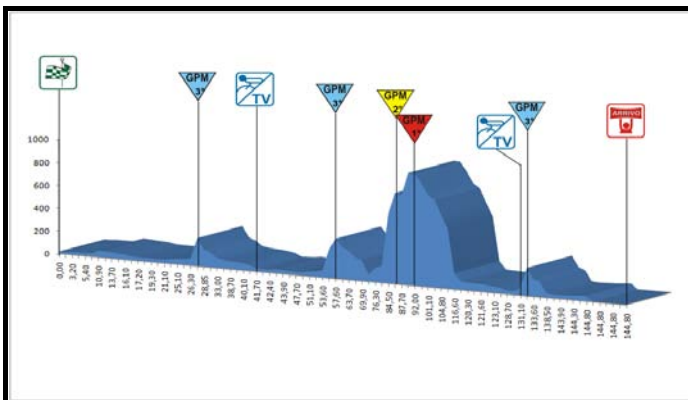
Altimetria Generale



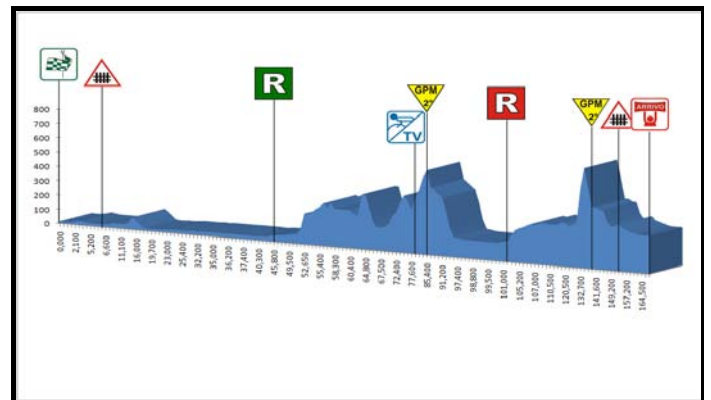
grosseto - grosseto Km 148,40



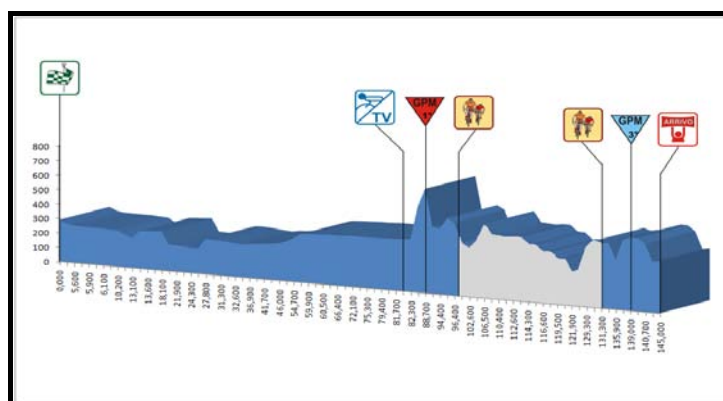
follonica (gr) - casciana alta (pi) Km 164,30



lucca - montecatini terme (pt) Km 145,10



capannori (lu) - subbiano (ar) Km 166,00















subbiano (ar) - gaiole in chianti (si) Km 145,00

**1° Coppa delle Nazioni - Toscana Terra di ciclismo**

19 - 23 aprile 2011

**LE SALITE - LE COT**

martedì 19 aprile		1° tappa						grosseto - grosseto	
Km 37,20	Scansano	 GPM 2° Cat.	lunghezza longueur	mt mt	11.800 11.800	pendenza media moyenne pendant	2,00% 2,00%		
mercoledì 20 aprile		2° tappa						follonica - casciana alta	
Km 88,70	Casciana alta	 GPM 3° Cat.	lunghezza longueur	mt mt	1.000 1.000	pendenza media moyenne pendant	5,40% 5,40%		
Km 111,20	Lajatico	 GPM 3° Cat.	lunghezza longueur	mt mt	3.100 3.100	pendenza media moyenne pendant	4,00% 4,00%		
giovedì 21 aprile		3° tappa						lucca - montecatini terme	
Km 28,80	Vico	 GPM 3° Cat.	lunghezza longueur	mt mt	3.600 3.600	pendenza media moyenne pendant	5,40% 5,40%		
Km 57,60	San Baronto	 GPM 3° Cat.	lunghezza longueur	mt mt	4.000 4.000	pendenza media moyenne pendant	6,30% 6,30%		
Km 85,00	Le Piastre	 GPM 2° Cat.	lunghezza longueur	mt mt	8.600 8.600	pendenza media moyenne pendant	7,40% 7,40%		
Km 89,50	Prunetta	 GPM 1° Cat.	lunghezza longueur	mt mt	4.300 4.300	pendenza media moyenne pendant	4,70% 4,70%		
Km 133,50	Vico	 GPM 3° Cat.	lunghezza longueur	mt mt	3.600 3.600	pendenza media moyenne pendant	5,40% 5,40%		
venerdì 22 aprile		4° tappa						capannori - subbiano	
Km 85,40	Passo Sugame	 GPM 2° Cat.	lunghezza longueur	mt mt	7.800 7.800	pendenza media moyenne pendant	3,60% 3,60%		
Km 140,10	Talla	 GPM 2° Cat.	lunghezza longueur	mt mt	8.100 8.100	pendenza media moyenne pendant	5,10% 5,10%		
sabato 23 aprile								subbiano - gaiole in chianti	
Km 88,70	Badia Coltibuono	 GPM 1° Cat.	lunghezza longueur	mt mt	6.400 6.400	pendenza media moyenne pendant	5,50% 5,50%		
Km 139,00	Castagnoli	 GPM 2° Cat.	lunghezza longueur	mt mt	3.100 3.100	pendenza media moyenne pendant	5,10% 5,10%		

Partner



**Regione Toscana**  
Diritti Valori Innovazione Sostenibilità

*L'Eroica*



**GIROBIO**  
A. S. D.

Media Partner

**Rai Sport**

**LA NAZIONE**

Sponsor



**Rigoni  
di Asiago**

Sponsor



**MONTE  
DEI PASCHI  
DI SIENA**  
BANCA DAL 1472

**fi'zi:k**



Terre di Siena

PARTENZA | *DEPART*

**Grosseto**

ARRIVO | *ARRIVEE'*

**Grosseto**



**1a Tappa**

km 148,40 - martedì 19 aprile



**Km 0 | *Départ***  
Grosseto  
Viale della Repubblica



**Arrivo | *Arrivée***  
Grosseto  
Viale della Repubblica

1° tappa  
 grosseto - grosseto  
 martedì 19 aprile  
 Km. 148,40

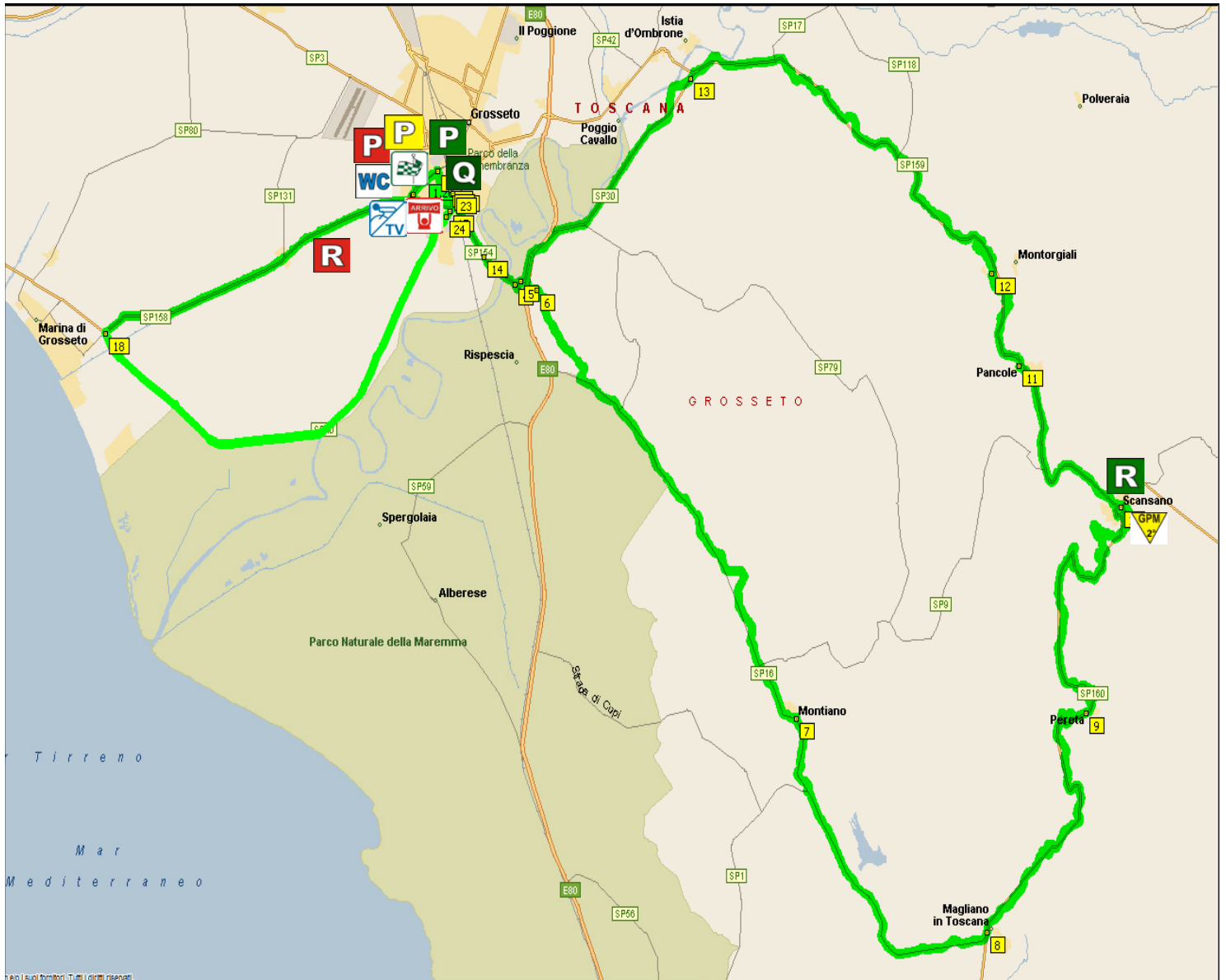
PLANIMETRIA DI PARTENZA



<p><b>Ritrovo:</b>          Viale della Repubblica          ore: 10.30</p>		<p><b>Réunion:</b>          Rue della Repubblica          Heures 10.30</p>
<p><b>Firma Foglio di Partenza:</b>          Viale della Repubblica          dalle ore 11.00 alle ore 11.30</p>		<p><b>Signature au Départ:</b>          Rue della Repubblica          du heures 11.00 au heures 11.30</p>
<p><b>Incolonnamento:</b>          Viale della Repubblica          ore: 11.45</p>		<p><b>Mise en Caravane:</b>          Rue della Repubblica          heures: 11.45</p>
<p><b>Partenza Ufficiale:</b>          Viale della Repubblica          ore: 12.00</p>		<p><b>Départ :</b>          Rue della Repubblica          heures 12.00</p>
<p><b>Servizi igienici:</b>          Scuola Elementare          Via Giotto</p>		<p><b>Toilettes:</b>          Ecolés          Rue Giotto</p>
<p><b>Parcheggi:</b>          seguito          stampa          gruppi sportivi</p>		<p><b>Parking:</b>          suite          presse          équipe</p>

**1° tappa**  
**grosseto - grosseto**  
**martedì 19 aprile**  
**Km.148,40**

**Planimetria Generale**



**Partenza**



**Traguardo volante**









**GPM 2° cat**



**Arrivo**

**1° tappa**  
**grosseto - grosseto**  
**martedì 19 aprile**  
**Km.148,40**

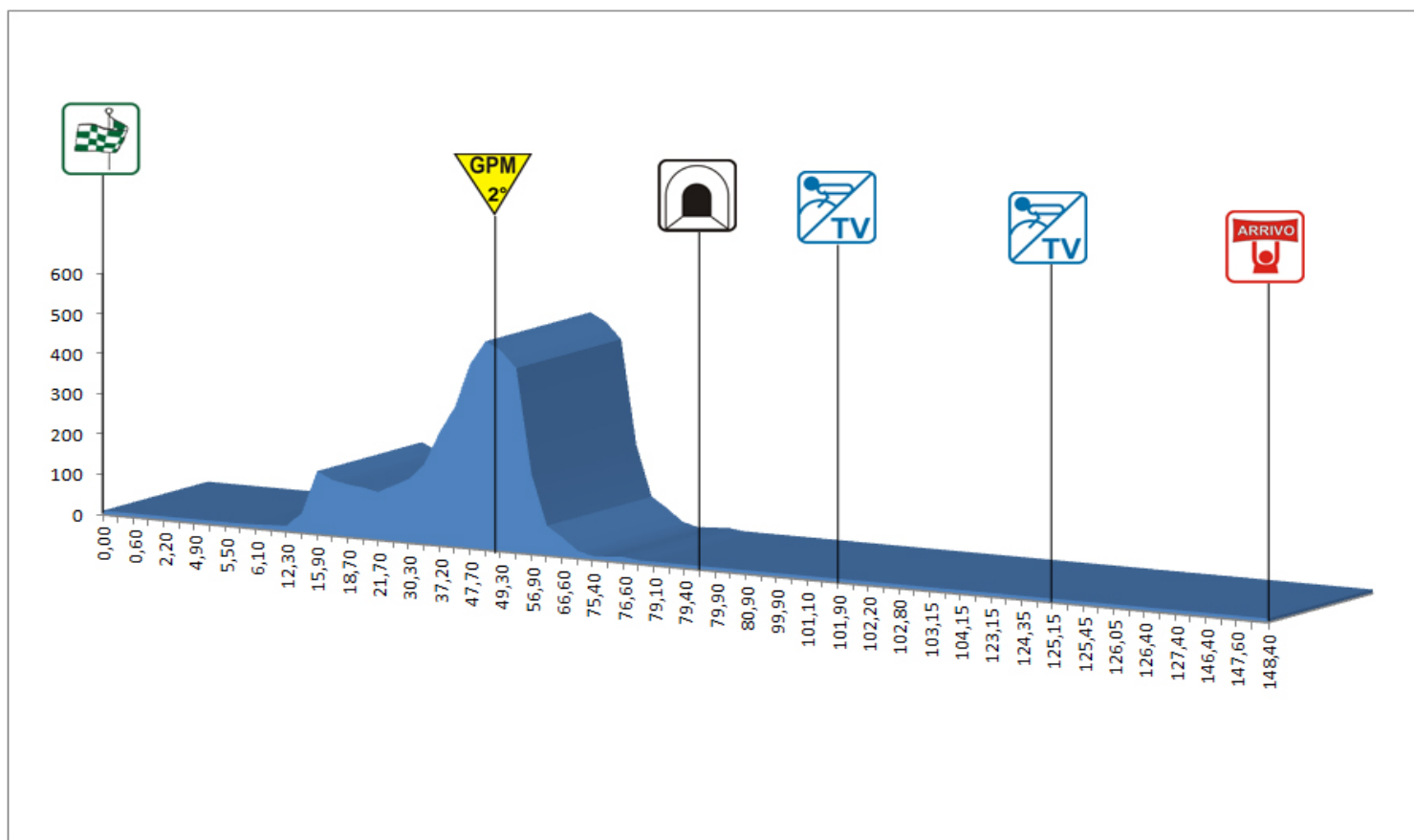
**TABELLA DI MARCIA**

DESCRIZIONE	ALT.	PROV.	LOCALITA'	DISTANZE Km			Media		Media		Media	
				Parz.	Perc.	da perc.	42/h	44/h	46/h	42/h	44/h	46/h
					0,00	0,00	0	0	0	0	0	0
					0,00	0,00	0	0	0	0	0	0
 <b>partenza</b>	10	GR	<b>Grosseto viale della Repubblica</b>	0,00	0,00	148,40	12	00	12	00	12	00
	10	GR	Ponte sul fiume Ombrone	4,90	4,90	143,50	12	07	12	07	12	06
	15	GR	Cartello Magliano	7,40	12,30	136,10	12	18	12	17	12	16
	128	GR	Cartello Montiano	6,60	18,90	129,50	12	27	12	26	12	25
	350	GR	Cartello Scansano	28,30	47,20	101,20	13	07	13	04	13	02
 <b>GPM 2° cat</b>	520	GR	<b>SP158 Scansanese</b>	1,80	49,00	99,40	13	10	13	07	13	04
	460	GR	Cartello Pancole	3,30	52,30	96,10	13	15	13	11	13	08
	75	GR	Cartello Le Preselle	9,90	62,20	86,20	13	29	13	25	13	21
	10	GR	Cartello Grosseto	16,10	78,30	70,10	13	52	13	47	13	42
 <b>sottopasso</b>	10	GR	<b>Sottopasso FFSS</b>	1,20	79,50	68,90	13	54	13	48	13	44
	10	GR	Cartello Grosseto	20,40	99,90	48,50	14	23	14	16	14	10
 <b>T.V.</b>	10	GR	<b>1°Passaggio sotto arrivo</b>	2,00	101,90	46,50	14	26	14	19	14	13
	10	GR	Rotatoria Centro Commerciale	1,75	103,65	44,75	14	28	14	21	14	15
	10	GR	Cartello Grosseto	19,50	123,15	25,25	14	56	14	48	14	41
 <b>T.V.</b>	10	GR	<b>2°Passaggio sotto arrivo</b>	2,00	125,15	23,25	14	59	14	51	14	43
	10	GR	Semaforo	14,35	139,50	8,90	15	19	15	10	15	02
	10	GR	Cartello Grosseto	6,90	146,40	2,00	15	29	15	20	15	11
 <b>arrivo</b>	10	GR	<b>Arrivo Viale della Repubblica</b>	2,00	148,40	0,00	15	32	15	22	15	14



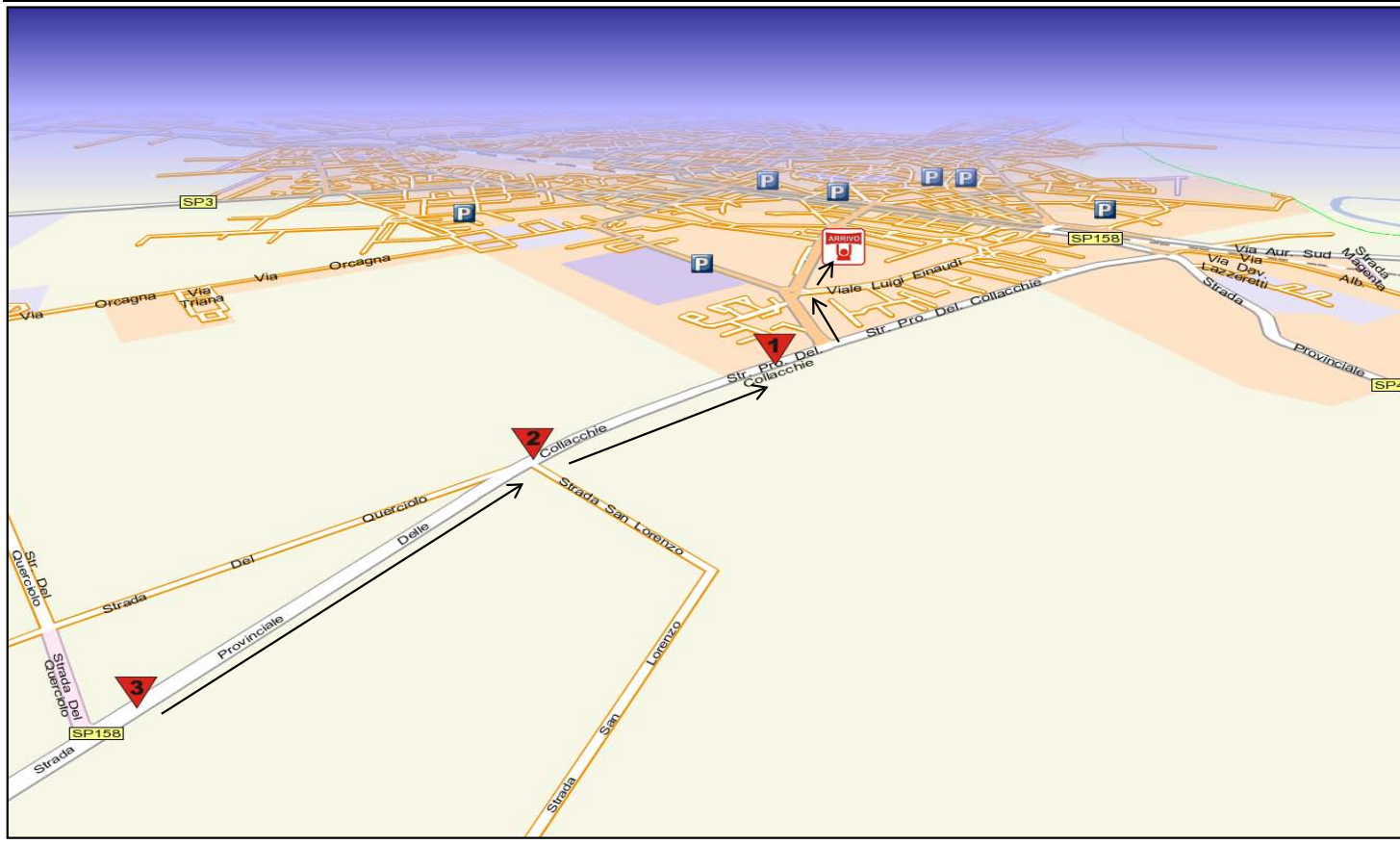
1° tappa  
grosseto - grosseto  
martedì 19 aprile  
Km 148,40

ALTIMETRIA




1° tappa  
grosseto - grosseto  
martedì 19 aprile  
Km.148,40

Planimetria ultimi tre Km

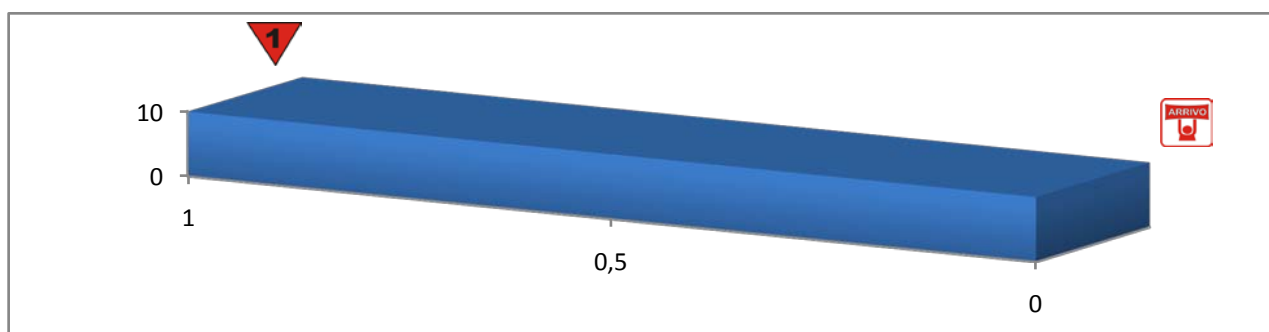


Altimetria ultimi tre Km



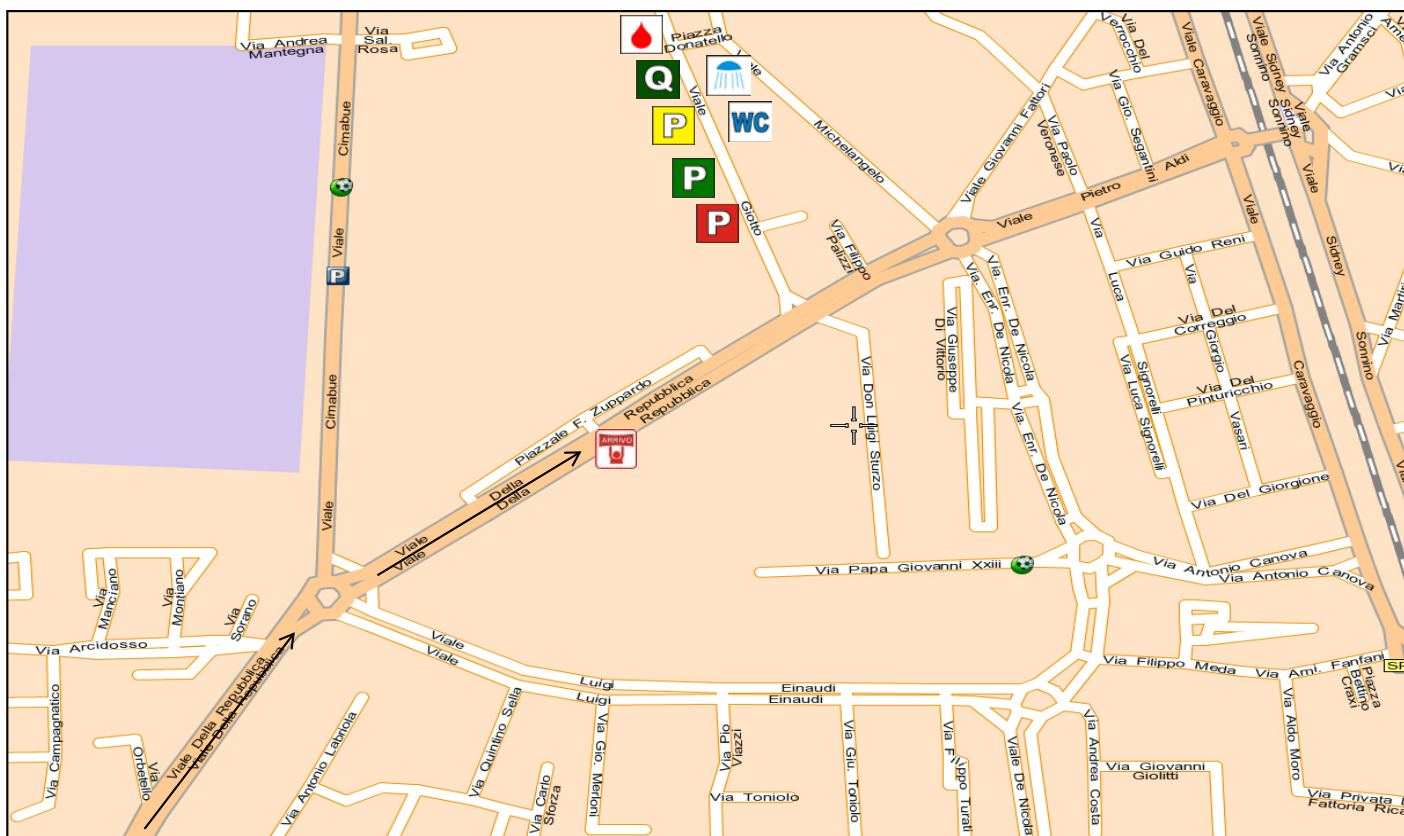
1° tappa  
grosseto - grosseto  
martedì 19 aprile  
Km 148,40

Planimetria ultimo Km



1° tappa  
 grosseto - grosseto  
 martedì 19 aprile  
 Km. 148,40

PLANIMETRIA DI ARRIVO



**Arrivo:**  
 Viale della Repubblica  
 alle ore 15.15 alle ore: 15.30 circa

**Quartiertappa:**  
 Scuola Elementare  
 Via Giotto

**Controllo Medico:**  
 Scuola Elementare  
 Via Giotto

**Servizi igienici:**  
 Scuola Elementare  
 Via Giotto

**Parcheggi:**  
 seguito  
 stampa  
 gruppi sportivi

**Arrivée**  
 Rue della Repubblica  
 du heures: 15.15 au heures : 15.30 c.a.

**Permanace:**  
 Ecolé  
 Rue Giotto

**Antidopage:**  
 Ecolé  
 Rue Giotto

**Toilettes:**  
 Ecolé  
 Rue Giotto

**Parking:**  
 suite  
 presse  
 équipe



Giro Bio 2010



PARTENZA | *DEPART*

**Follonica**

ARRIVO | *ARRIVEE'*

**Casciana alta**



**2a Tappa**

km 164,30 - mercoledì 20 aprile



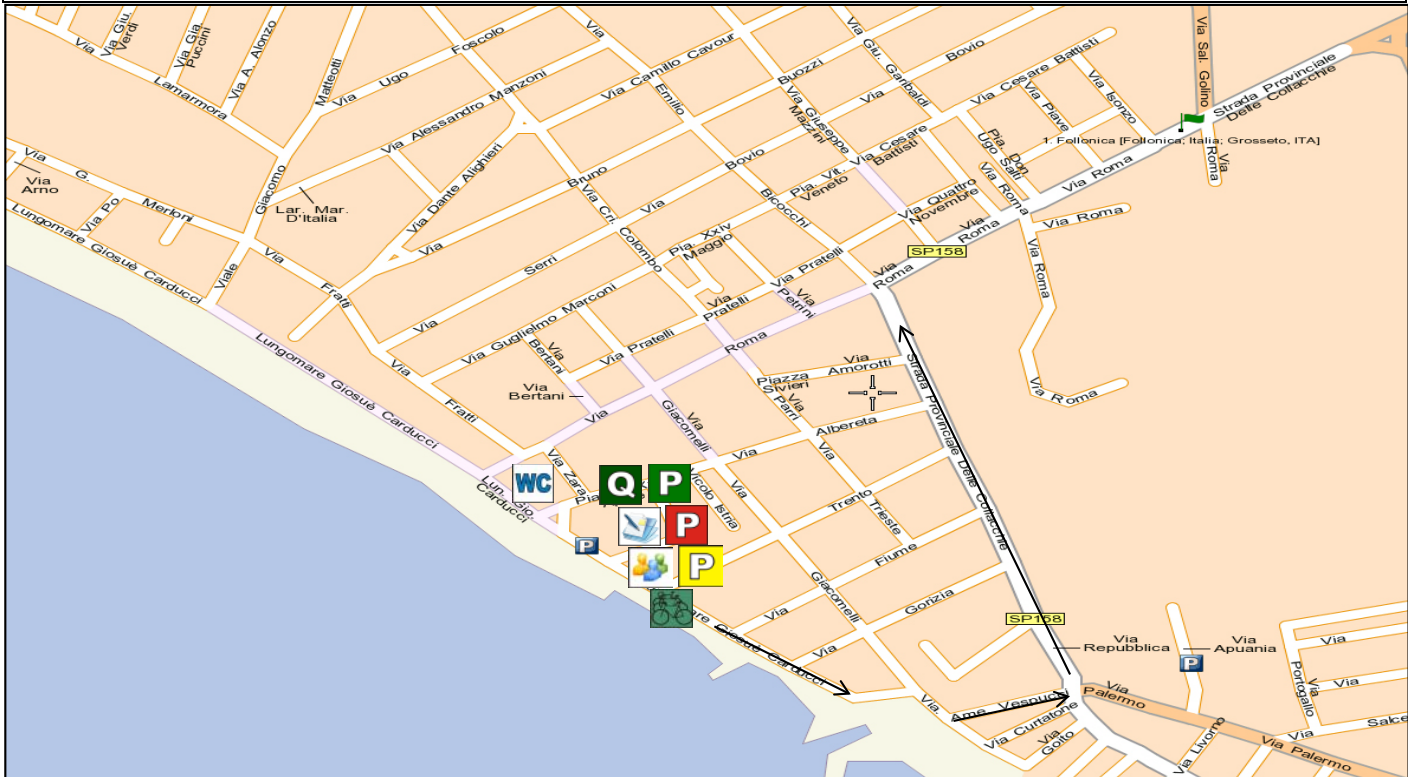
**Km 0 | *Départ***  
Follonica (Gr)  
Strada Provinciale 151



**Arrivo | *Arrivée***  
Casciana alta (Pi)  
Piazza Mascagni

2° tappa  
 follonica (gr) - casciana alta (pi)  
 mercoledì 20 aprile  
 Km. 164,30

PLANIMETRIA DI PARTENZA



**Ritrovo:**  
 Piazza XXV Aprile  
 ore: 10.00



**Réunion:**  
 Place XXV Aprile  
 Heures 10.00

**Firma Foglio di Partenza:**  
 Piazza XXV Aprile  
 dalle ore 10.30 alle ore 11.00



**Signature au Départ:**  
 Place XXV Aprile  
 du heures 10.30 au heures 11.00

**Incolonnamento:**  
 Piazza XXV Aprile  
 ore: 11.15



**Mise en Caravane:**  
 Place XXV Aprile  
 heures: 11.15

**Partenza Ufficiale:**  
 Strada Provinciale 152  
 ore: 11.30



**Départ :**  
 Rue Provinciale 152  
 heures 11.30

**Servizi igienici:**  
 Piazza XXV Aprile



**Toilettes:**  
 Place XXV Aprile

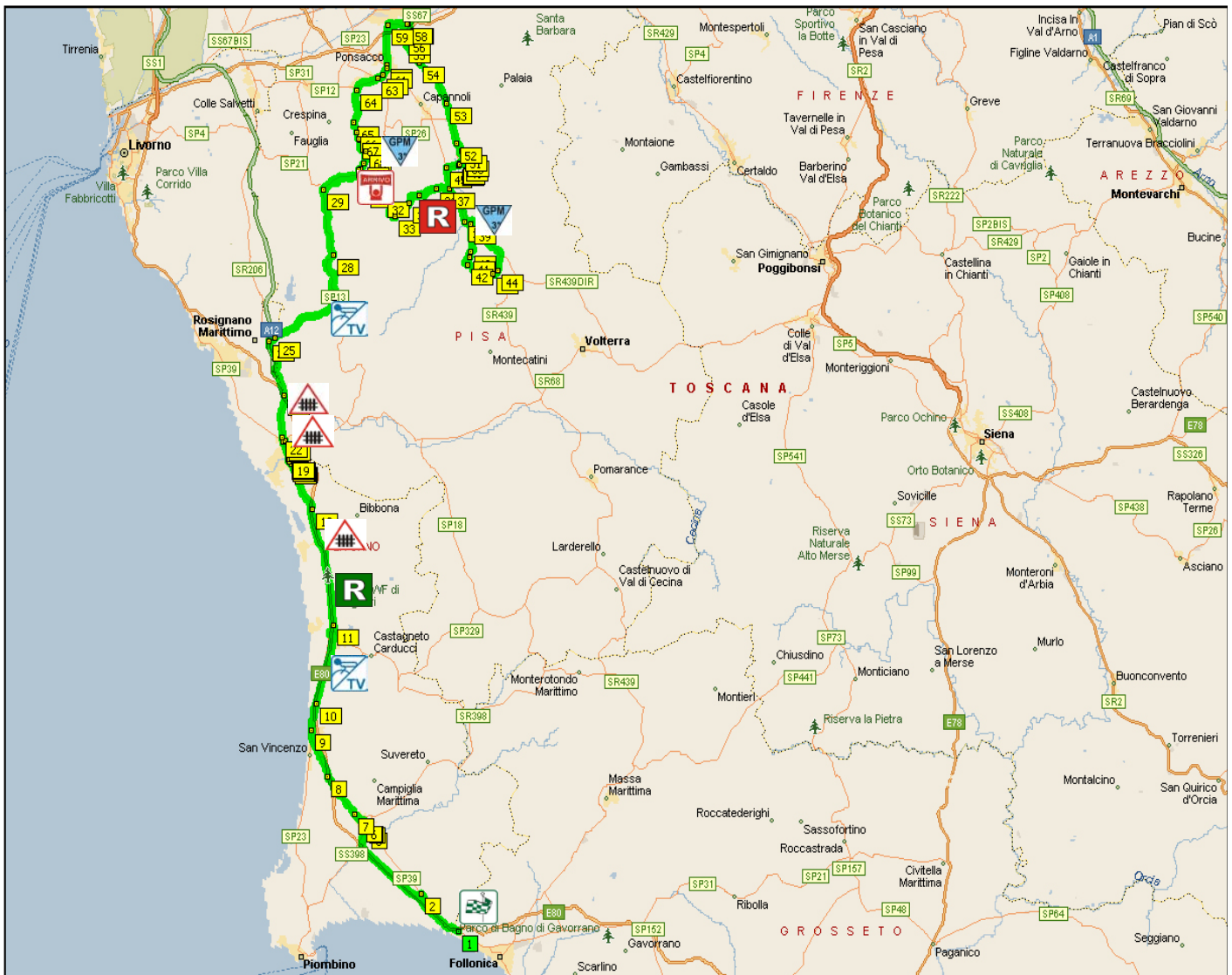
**Parcheggi:**  
 seguito  
 stampa  
 gruppi sportivi




**Parking:**  
 suite  
 presse  
 équipe

**2° tappa**  
**follonica (gr) - casciana alta (pi)**  
**mercoledì 20 aprile**  
**Km.164,30**


**Planimetria Generale**




	<b>Partenza</b>
---	-----------------

	<b>Passaggio a livello</b>
--	----------------------------

	<b>GPM 3° cat</b>
---	-------------------













	<b>Arrivo</b>
--	---------------

	<b>Traguardo volante</b>
---	--------------------------



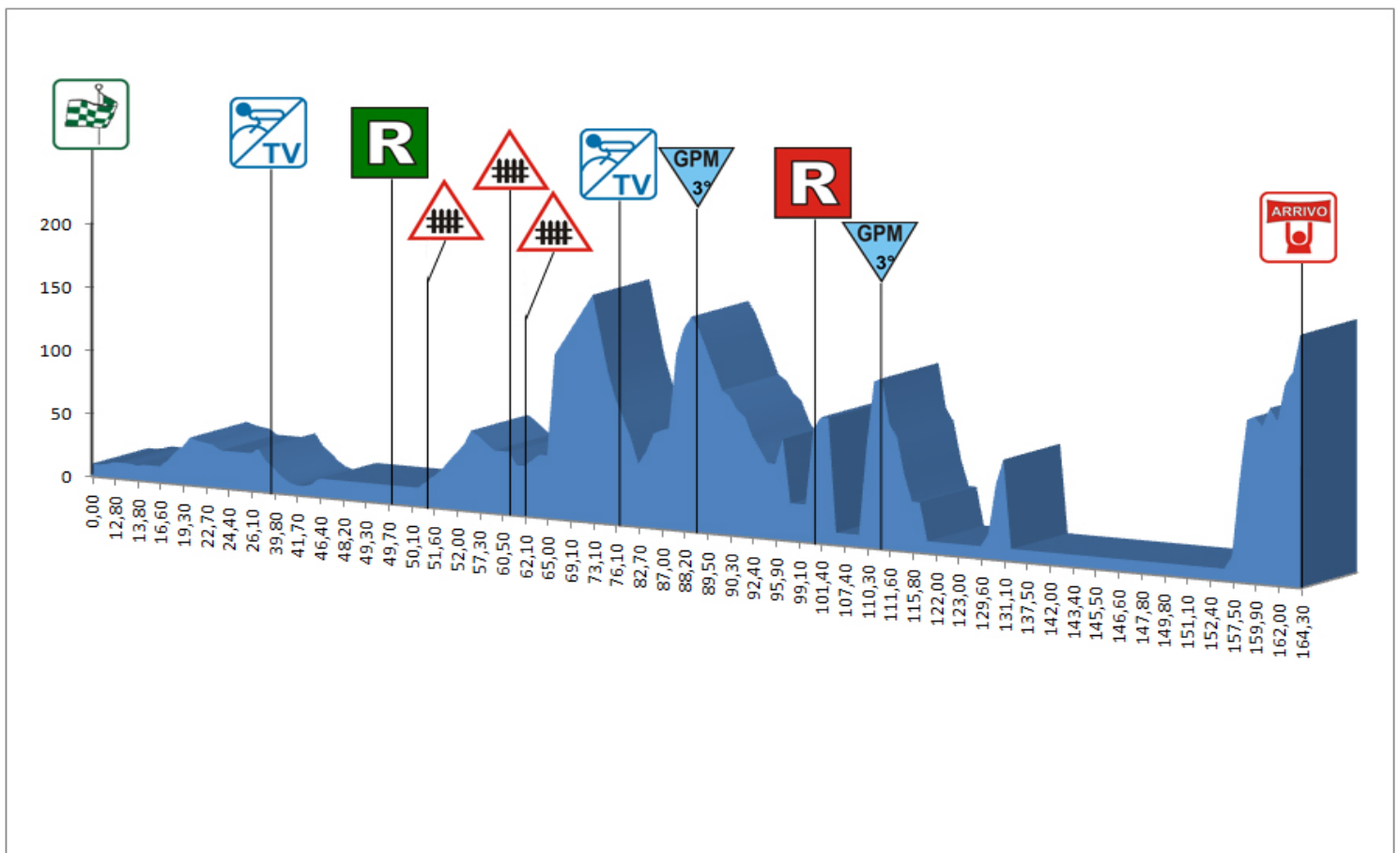
**2° tappa**  
**follonica (gr) - casciana alta (pi)**  
**mercoledì 20 aprile**  
**Km.164,30**

TABELLA DI MARCIA

DESCRIZIONE	ALT.	PROV.	LOCALITA'	DISTANZE Km			Media		Media		Media	
				Parz.	Perc.	da perc.	40/h	42/h	44/h	44/h	44/h	
 incolonnamento		GR	Piazza XXV Aprile	0,00	0,00	5,20	11	15	11	15	11	15
		GR	Via Matteotti	1,50	1,50	3,70	11	20	11	20	11	20
 partenza	10	GR	Camping Il Veliero SP39	0,00	0,00	164,30	11	30	11	30	11	30
	13	LI	Cartello Venturina	12,80	12,80	151,50	11	49	11	48	11	47
	38	LI	Cartello San Vincenzo	8,40	21,20	143,10	12	02	12	00	11	59
	34	LI	Donoratico inizio territorio	10,00	31,20	133,10	12	17	12	15	12	13
 T.V.	25	LI	Monumento a Carducci SP39	7,90	39,10	125,20	12	29	12	26	12	23
	14	LI	Cartello Bibbona	1,30	40,40	123,90	12	31	12	28	12	25
	15	LI	Cartello Cecina	6,00	46,40	117,90	12	40	12	36	12	33
	15	LI	Piazza della Libertà	2,90	49,30	115,00	12	44	12	40	12	37
 inizio rif.	15	PI	Via Circonvallazione	0,60	49,90	114,40	12	45	12	41	12	38
 pass. Livello	15	PI	Volterrana	1,20	51,10	113,20	12	47	12	43	12	40
	60	PI	Cartello Malandrone	6,20	57,30	107,00	12	56	12	52	12	48
	50	PI	Loc. Le Badie	3,10	60,40	103,90	13	01	12	56	12	52
 pass. livello	50	PI	SP13 Via Commercio Sud	0,50	60,90	103,40	13	01	12	57	12	53
 pass. livello	40	PI	SP13 Via Commercio Sud	1,20	62,10	102,20	13	03	12	59	12	55
	50	PI	Cartello Santa Luce	2,90	65,00	99,30	13	08	13	03	12	59
	170	PI	Cartello Pastina	8,00	73,00	91,30	13	20	13	14	13	10
 T.V.	85	PI	Santa Luce - P.zza Rimembranza	3,20	76,20	88,10	13	24	13	19	13	14
 GPM	170	PI	SP13 Via Commercio - Frantoio	12,50	88,70	75,60	13	43	13	37	13	31
	60	PI	Cartello Chianni	7,20	95,90	68,40	13	54	13	47	13	41
 fine rif.	90	PI	Via Terriccioliese - fine salita	5,20	101,10	63,20	14	02	13	54	13	48
 GPM	132	PI	Lajatico centro paese	10,10	111,20	53,10	14	17	14	09	14	02
	10	PI	Loc. La Sterza	10,80	122,00	42,30	14	33	14	24	14	16
	10	PI	Peccioli inizio salita	7,60	129,60	34,70	14	44	14	35	14	27
	10	PI	Loc. Treggiaia	10,70	140,30	24,00	15	00	14	50	14	41
	10	PI	Cartello Val di Cava	2,80	143,10	21,20	15	05	14	54	14	45
	10	PI	Cartello Pontedera	2,50	145,60	18,70	15	08	14	58	14	49
	10	PI	Cartello Ponsacco	4,20	149,80	14,50	15	15	15	04	14	54
	10	PI	Cartello Perignano	2,60	152,40	11,90	15	19	15	08	14	58
	80	PI	Cartello Lari	6,10	158,50	5,80	15	28	15	16	15	06
 arrivo	200	PI	Arrivo Casciana Alta - P.zza Mascagni	5,80	164,30	0,00	15	36	15	25	15	14

2° tappa  
 follonica (gr) - casciana alta (pi)  
 mercoledì 20 aprile  
 Km 164,30

ALTIMETRIA

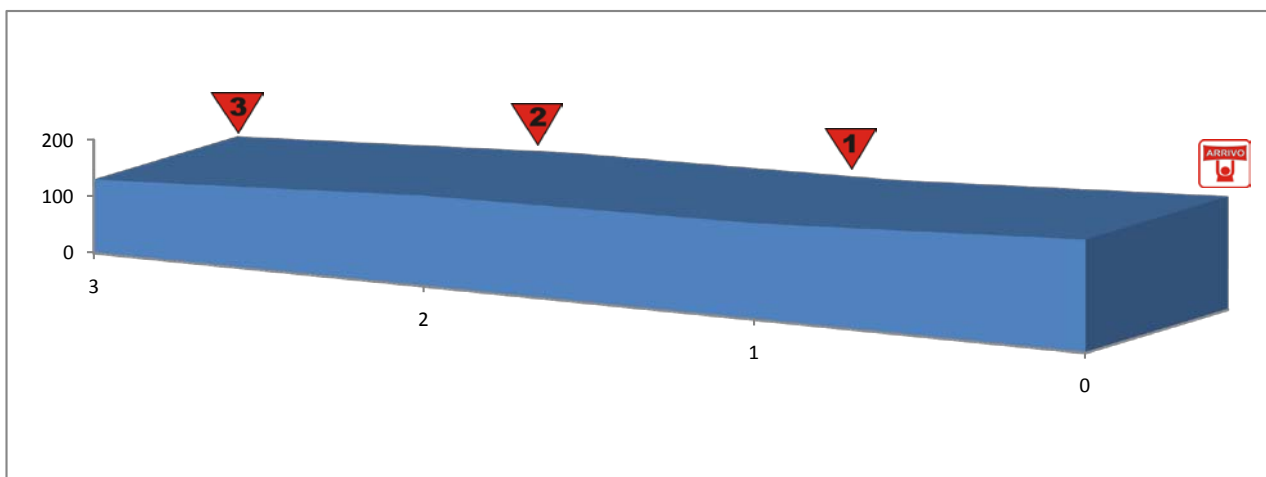


2° tappa  
follonica (gr) - casciana alta (pi)  
mercoledì 20 aprile  
Km.164,30

Planimetria ultimi tre Km

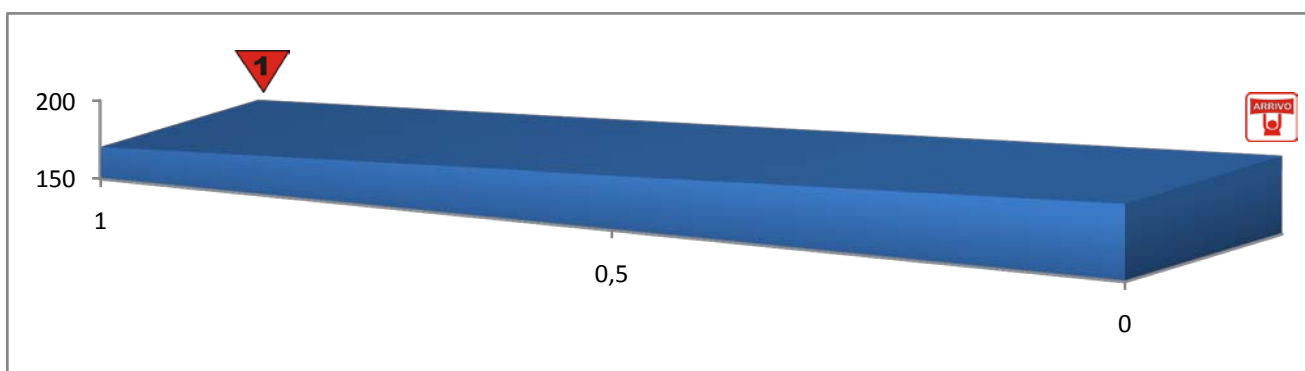


Altimetria ultimi tre Km



2° tappa  
follonica (gr) - casciana alta (pi)  
mercoledì 20 aprile  
Km. 164,30

Planimetria ultimo Km



2° tappa  
follonica (gr) - casciana alta (pi)  
mercoledì 20 aprile  
Km. 164,30

PLANIMETRIA DI ARRIVO



**Arrivo:**

Piazza Mascagni

alle ore 16.31 alle ore: 16.48 circa



**Arrivèè**

Place Mascagni

du heures: 16.31 au heures : 16.48 c.a.

**Quartiertappa:**

Frantoio f.lli Caprai  
Strada Prov. Commercio



**Permanace:**

Moulin à huile f.lli Caprai  
Rue Provinciale del Commercio

**Controllo Medico:**

Frantoio f.lli Caprai  
Strada Prov. Commercio



**Antidopage:**

Moulin à huile f.lli Caprai  
Rue Provinciale del Commercio

**Servizi igienici:**

Frantoio f.lli Caprai  
Strada Prov. Commercio



**Toilettes:**

Moulin à huile f.lli Caprai  
Rue Provinciale del Commercio

**Parcheggi:**

seguito  
stampa  
gruppi sportivi



**Parking:**

suite  
presse  
équipe

PARTENZA | *DEPART*

**Lucca**

ARRIVO | *ARRIVEE'*

**Montecatini T.**



**3a Tappa**

km 145,10 - giovedì 21 aprile



**Km 0 | *Départ***  
Lucca  
Viale C. Castracani



**Arrivo | *Arrivée***  
Montecatini Terme (Pt)  
Piazza delle Terme

3° tappa  
 lucca - montecatini terme (pt)  
 giovedì 21 aprile  
 Km. 145,10

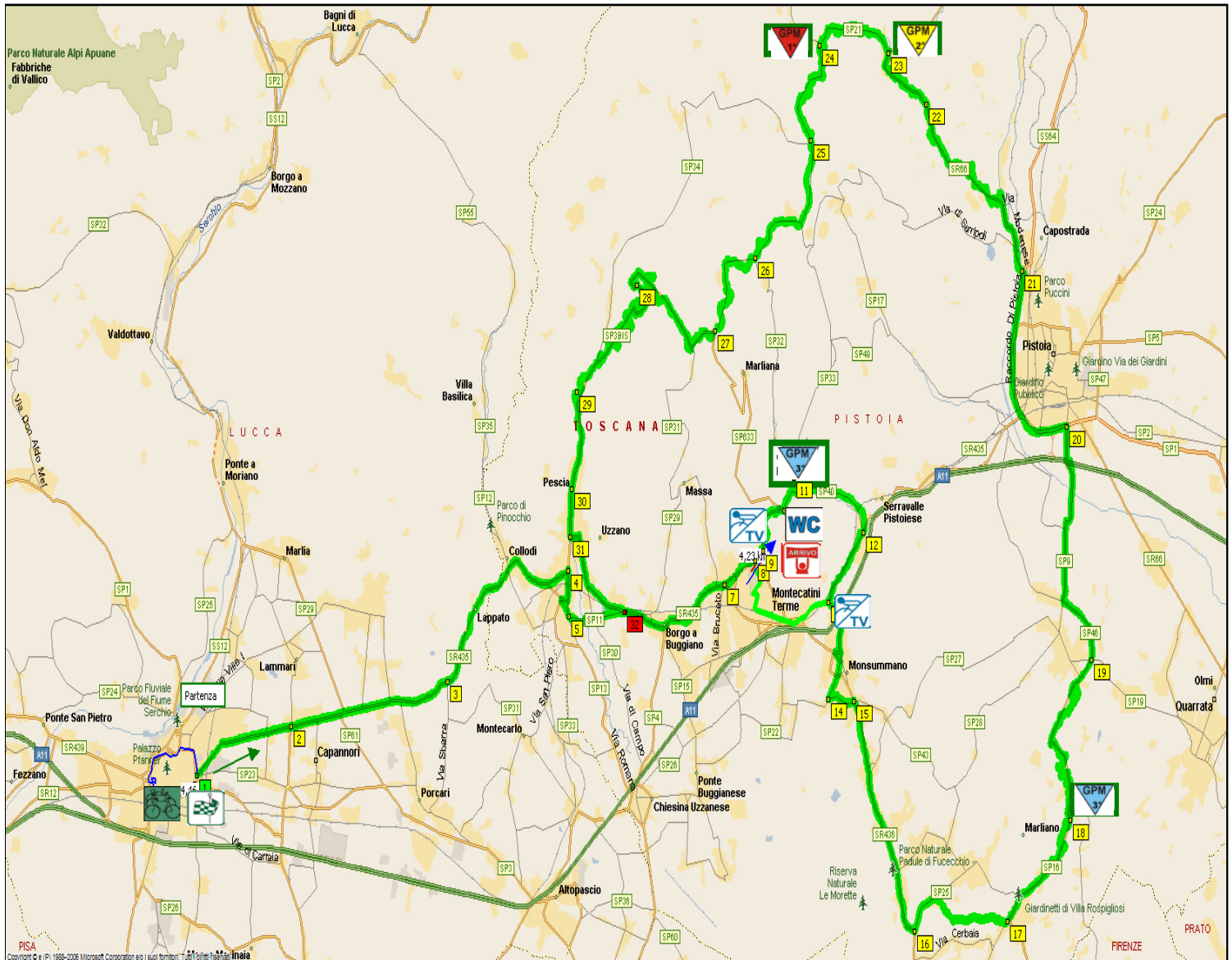
PLANIMETRIA DI PARTENZA



<p><b>Ritrovo:</b>                  Piazza Napoleone                  ore: 10.00</p>		<p><b>Réunion:</b>                  Place Napoleone                  Heures 10.00</p>
<p><b>Firma Foglio di Partenza:</b>                  Piazza Napoleone                  dalle ore 10.30 alle ore 11.00</p>		<p><b>Signature au Départ:</b>                  Place Napoleone                  du heures 10.30 au heures 11.00</p>
<p><b>Incolonnamento:</b>                  Via Vittorio Veneto                  ore: 11.15</p>		<p><b>Mise en Caravane:</b>                  Rue Vittorio Veneto                  heures: 11.15</p>
<p><b>Partenza Ufficiale:</b>                  Viale Castracani                  ore: 11.30</p>		<p><b>Départ :</b>                  Rue Castracani                  heures 11.30</p>
<p><b>Servizi igienici:</b>                  Palazzo della Provincia</p>		<p><b>Toilettes:</b>                  Mairie</p>
<p><b>Parcheggi:</b>                  seguito                  stampa                  gruppi sportivi</p>		<p><b>Parking:</b>                  suite                  presse                  équipe</p>

3° tappa  
 lucca - montecatini terme (pt)  
 giovedì 21 aprile  
 Km.145,10

Planimetria Generale



	incolonnamento
--	----------------

	GPM 2° cat
--	------------

	arrivo
--	--------

	partenza
--	----------

	GPM 1° cat
--	------------











	GPM 3° cat
--	------------

	T.V.
--	------



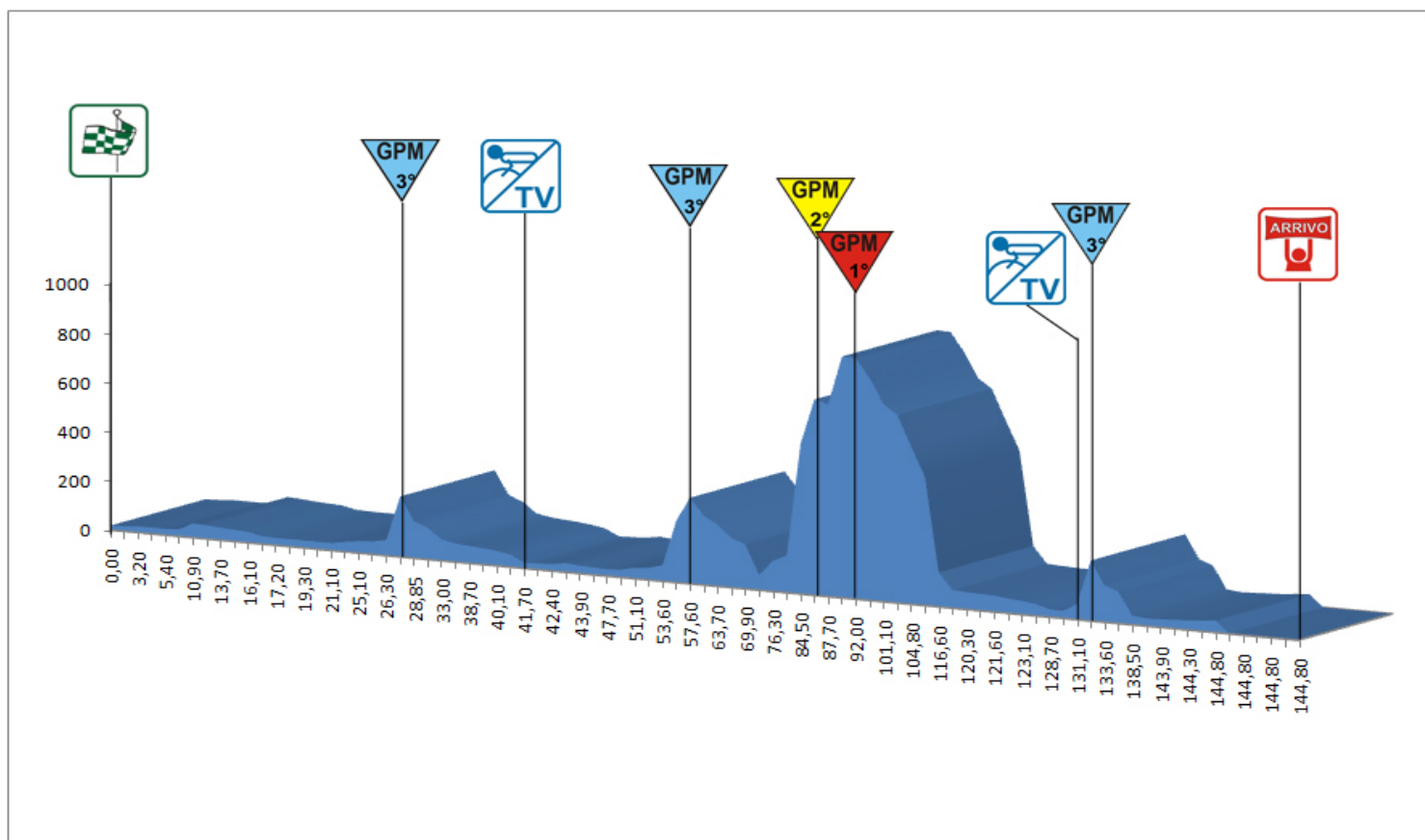
**3° tappa**  
**lucca - montecatini terme (pt)**  
**giovedì 21 aprile**  
**Km.145,10**

**TABELLA DI MARCIA**

DESCRIZIONE	ALT.	PROV.	LOCALITA'	DISTANZE Km			Media		Media			
				Parz.	Perc.	da perc.	38/h	40/h	42/h			
 <b>Incolonnamento</b>		<b>LU</b>	<b>Lucca P.zza Napoleone</b>	<b>0,00</b>	<b>0,00</b>	<b>5,00</b>	<b>11</b>	<b>15</b>	<b>11</b>	<b>15</b>	<b>11</b>	<b>15</b>
		LU	Via Carlo Del Prete	5,00	5,00	0,00	11	20	11	20	11	20
 <b>Partenza</b>	<b>18</b>	<b>LU</b>	<b>Lucca Viale C. Castracani</b>	<b>0,00</b>	<b>0,00</b>	<b>145,10</b>	<b>11</b>	<b>30</b>	<b>11</b>	<b>30</b>	<b>11</b>	<b>30</b>
	25	LU	SP435 Cartello Lunata	1,60	1,60	143,50	11	33	11	32	11	32
	32	PT	Via Salvo d'Acquisto	15,40	17,00	128,10	11	57	11	56	11	54
	30	PT	Cartello Santa Lucia	2,30	19,30	125,80	12	00	11	59	11	58
	48	PT	Via Bustichini	5,80	25,10	120,00	12	10	12	08	12	06
 <b>GPM 3° cat</b>	<b>245</b>	<b>PT</b>	<b>Loc. Vico</b>	<b>3,70</b>	<b>28,80</b>	<b>116,30</b>	<b>12</b>	<b>15</b>	<b>12</b>	<b>13</b>	<b>12</b>	<b>11</b>
	70	PT	Cartello Pieve a Nievole	9,90	38,70	106,40	12	31	12	28	12	25
 <b>T.V.</b>	<b>23</b>	<b>PT</b>	<b>Via Risorgimento</b>	<b>3,00</b>	<b>41,70</b>	<b>103,40</b>	<b>12</b>	<b>36</b>	<b>12</b>	<b>33</b>	<b>12</b>	<b>30</b>
	44	PT	Via Gramsci	9,40	51,10	94,00	12	51	12	47	12	43
 <b>GPM 3° cat</b>	<b>349</b>	<b>PT</b>	<b>Loc. San Baronto</b>	<b>6,50</b>	<b>57,60</b>	<b>87,50</b>	<b>13</b>	<b>01</b>	<b>12</b>	<b>56</b>	<b>12</b>	<b>52</b>
	250	PT	Variante Montalbano	6,10	63,70	81,40	13	11	13	06	13	01
	61	PT	Raccordo di Pistoia	7,00	70,70	74,40	13	22	13	16	13	11
 <b>GPM 2° cat</b>	<b>794</b>	<b>PT</b>	<b>Loc. Le Piastre</b>	<b>16,60</b>	<b>87,30</b>	<b>57,80</b>	<b>13</b>	<b>48</b>	<b>13</b>	<b>41</b>	<b>13</b>	<b>35</b>
 <b>GPM 1° cat</b>	<b>978</b>	<b>PT</b>	<b>Loc. Prunetta</b>	<b>4,68</b>	<b>91,98</b>	<b>53,12</b>	<b>13</b>	<b>55</b>	<b>13</b>	<b>48</b>	<b>13</b>	<b>41</b>
	800	PT	Bivio direz. Avaglio	9,12	101,10	44,00	14	10	14	02	13	54
	522	PT	Cartello Vellano	8,60	109,70	35,40	14	23	14	15	14	07
	73	PT	Cartello Pescia	9,80	119,50	25,60	14	39	14	29	14	21
	66	PT	Ponte Viale Europa	2,10	121,60	23,50	14	42	14	32	14	24
	32	PT	Cartello Margine Coperta	7,10	128,70	16,40	14	53	14	43	14	34
 <b>T.V.</b>	<b>64</b>	<b>PT</b>	<b>Via Fedele Fedeli</b>	<b>2,40</b>	<b>131,10</b>	<b>14,00</b>	<b>14</b>	<b>57</b>	<b>14</b>	<b>47</b>	<b>14</b>	<b>37</b>
 <b>GPM 3° cat</b>	<b>245</b>	<b>PT</b>	<b>Loc. Vico</b>	<b>2,40</b>	<b>133,50</b>	<b>11,60</b>	<b>15</b>	<b>01</b>	<b>14</b>	<b>50</b>	<b>14</b>	<b>41</b>
	31	PT	Via Matteotti	7,70	141,20	3,90	15	13	15	02	14	52
 <b>Arrivo</b>	<b>48</b>	<b>PT</b>	<b>Parco delle Terme</b>	<b>3,90</b>	<b>145,10</b>	<b>0,00</b>	<b>15</b>	<b>19</b>	<b>15</b>	<b>08</b>	<b>14</b>	<b>57</b>

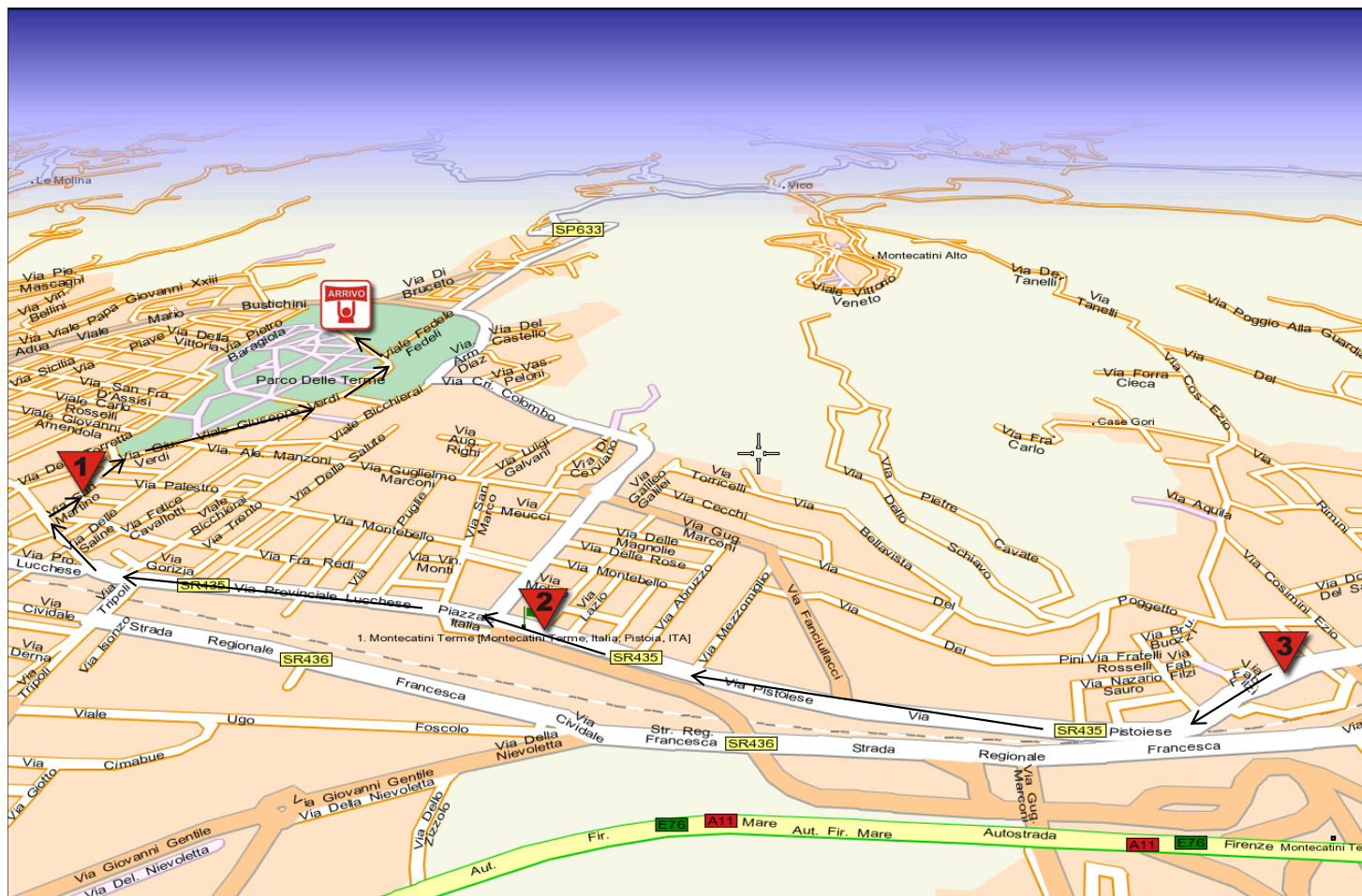
3° tappa  
lucca - montecatini terme (pt)  
giovedì 21 aprile  
Km 145,10

ALTIMETRIA

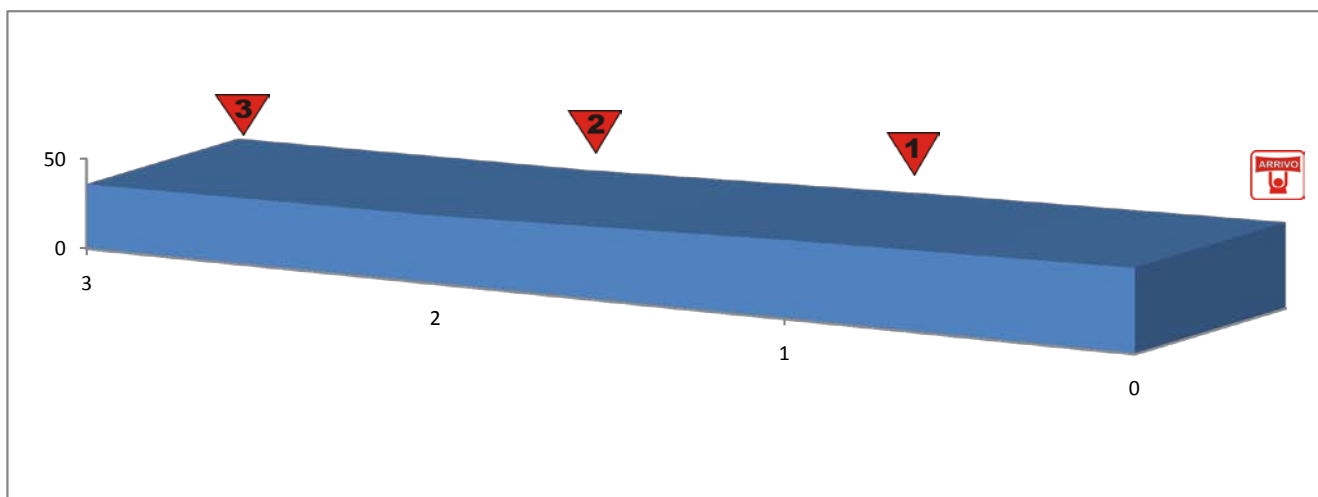


**3° tappa**  
**lucca - montecatini terme (pt)**  
**giovedì 21 aprile**  
**Km.145,10**

**Planimetria ultimi tre Km**

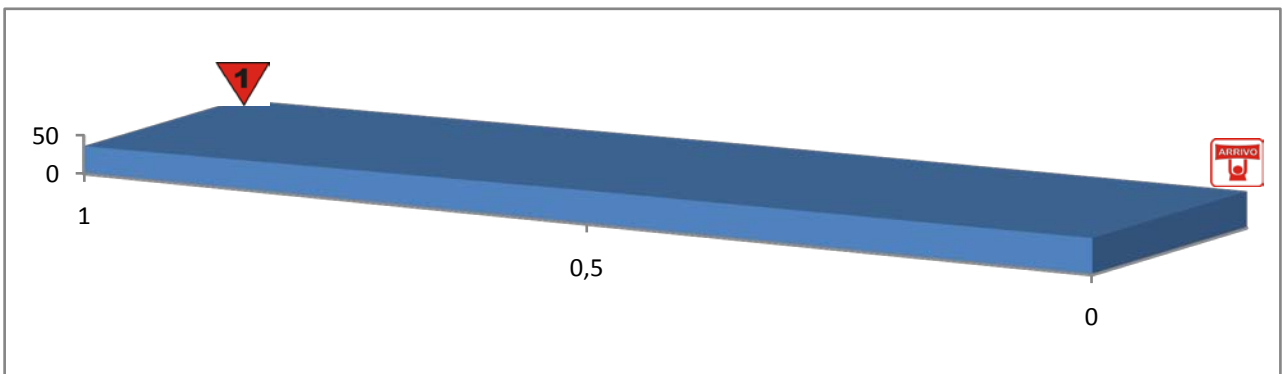
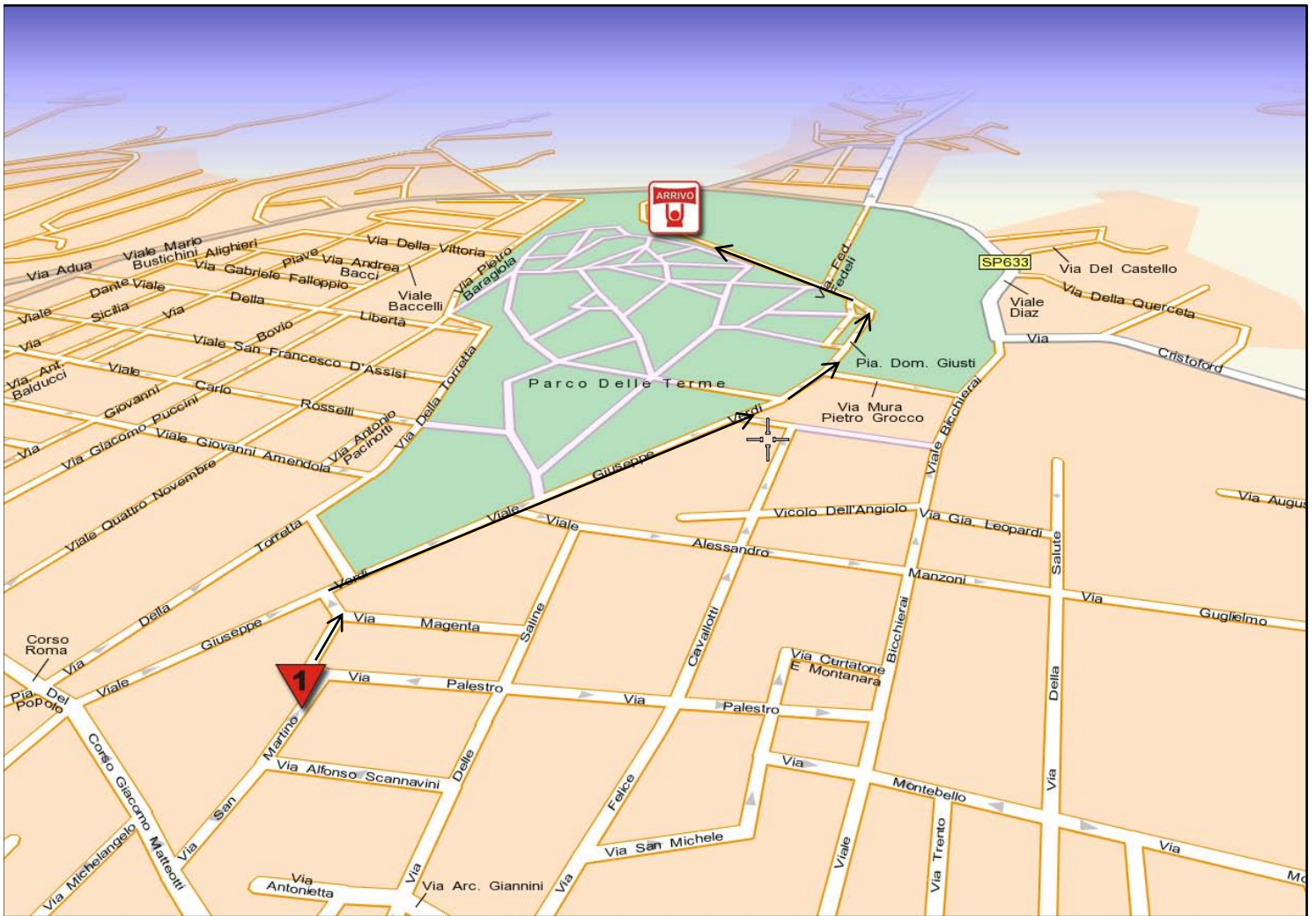


**Altimetria ultimi tre Km**



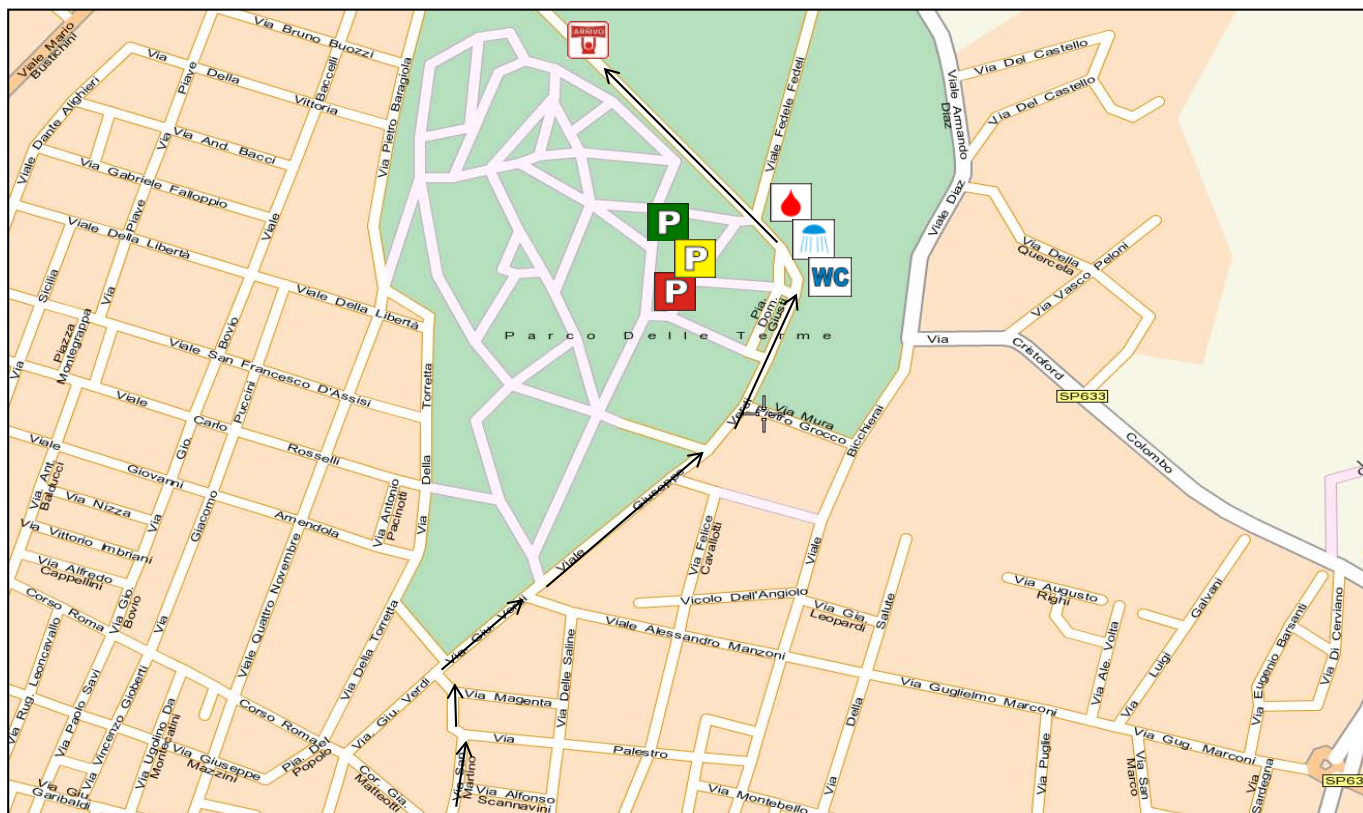
3° tappa  
lucca - montecatini terme (pt)  
giovedì 21 aprile  
Km. 145,10

Planimetria ultimo Km



3° tappa  
 lucca - montecatini terme (pt)  
 giovedì 21 aprile  
 Km. 145,10

PLANIMETRIA DI ARRIVO



<p><b>Arrivo:</b>          Viale Giuseppe Verdi          alle ore 14.45 alle ore: 15.15 circa</p>		<p><b>Arrivèe</b>          Rue Giuseppe Verdi          du heures: 14.45 au heures : 15.15 c.a.</p>
<p><b>Quartiertappa:</b>          Stabilimento termale          Piazza Giusti</p>		<p><b>Permanace:</b>          Spa          Place Giusti</p>
<p><b>Controllo Medico:</b>          Stabilimento termale          Piazza Giusti</p>		<p><b>Antidopage:</b>          Spa          Place Giusti</p>
<p><b>Servizi igienici:</b>          Stabilimento termale          Piazza Giusti</p>		<p><b>Toilettes:</b>          Spa          Place Giusti</p>
<p><b>Parcheggi:</b>          seguito          stampa          gruppi sportivi</p>		<p><b>Parking:</b>          suite          presse          équipe</p>



Trofeo Karlsberg – Andrea Zordan




Giro delle Fiandre Under 23 – Salvatore Puccio

PARTENZA | *DEPART*

Capannori

ARRIVO | *ARRIVEE'*

Subbiano



4a Tappa

km 166,00 - venerdì 22 aprile



**Km 0** | *Départ*  
Porcari (Lu)  
Via Puccini



**Arrivo** | *Arrivée*  
Subbiano (Ar)  
Viale Martiri della Libertà

4° tappa  
 capannori (lu) - subbiano (ar)  
 venerdì 22 aprile  
 Km 166,00

PLANIMETRIA DI PARTENZA

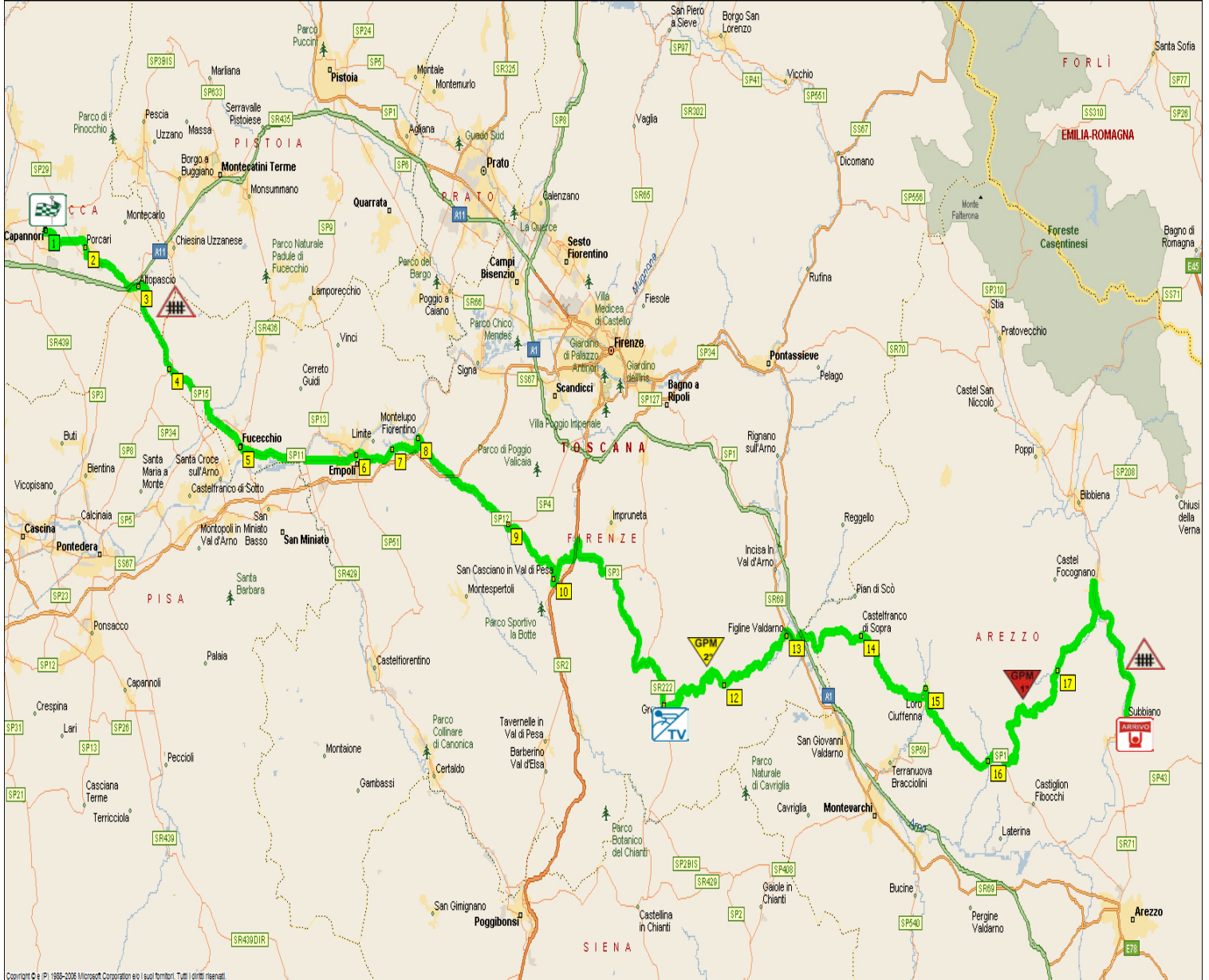


<p><b>Ritrovo:</b> Via delle Piscine</p> <p>ore: 09.30</p>		<p><b>Réunion:</b> Rue Piscine</p> <p>Heures 09.30</p>
<p><b>Firma Foglio di Partenza:</b> Via delle Piscine</p> <p>dalle ore 10.00 alle ore 10.30</p>		<p><b>Signature au Départ:</b> Rue Piscine</p> <p>du heures 10.00 au heures 10.30</p>
<p><b>Incolonnamento:</b> Via delle Piscine</p> <p>ore: 10.40</p>		<p><b>Mise en Caravane:</b> Rue Piscine</p> <p>heures: 10.40</p>
<p><b>Partenza Ufficiale:</b> Via G. Puccini</p> <p>ore: 11.00</p>		<p><b>Départ :</b> Rue G. Puccini</p> <p>heures 11.00</p>
<p><b>Servizi igienici:</b> Impianti sportivi</p>		<p><b>Toilettes:</b> Implantes sportif</p>
<p><b>Parcheggi:</b> seguito stampo gruppi sportivi</p>		<p><b>Parking:</b> suite presse équipe</p>



4<sup>o</sup> tappa  
 capannori (lu) - subbiano (ar)  
 venerdì 22 aprile  
 Km 166,00

PLANIMETRIA GENERALE



Copyright © e P1 1998-2006 Microsoft Corporation e/o i suoi fornitori. Tutti i diritti riservati.

	<b>Partenza</b>
--	-----------------

	<b>T.V.</b>
--	-------------

	<b>GPM 1° categoria</b>
--	-------------------------

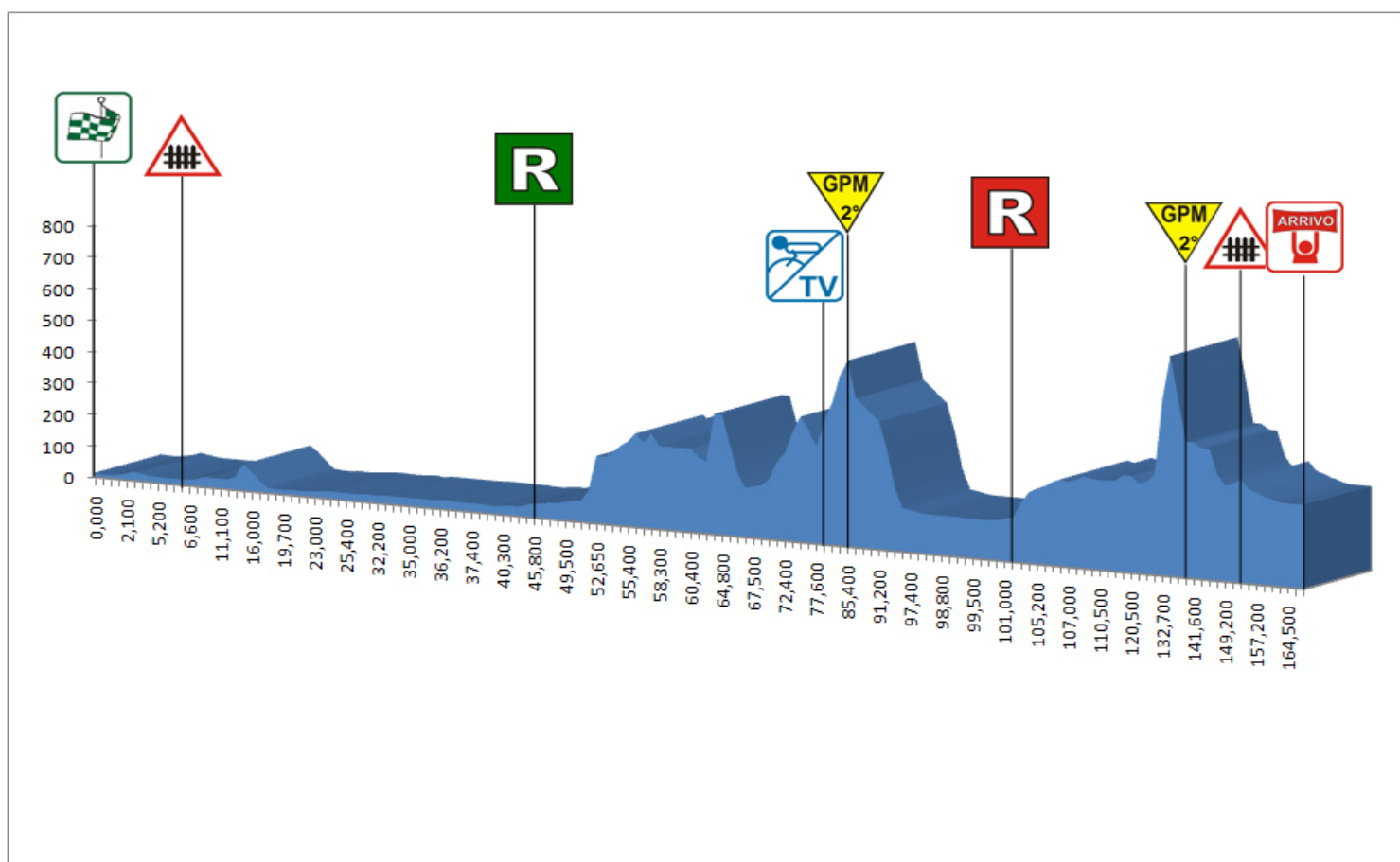
	<b>Passaggio a livello</b>
--	----------------------------

	<b>GPM 2° categoria</b>
--	-------------------------

	<b>Arrivo</b>
--	---------------









4° tappa  
capannori (lu) - subbiano (ar)  
venerdì 22 aprile  
Km 166,00

ALTIMETRIA



**4° tappa**  
**capannori (lu) - subbiano (ar)**  
**venerdì 22 aprile**  
**Km 166,00**

TABELLA DI MARCIA

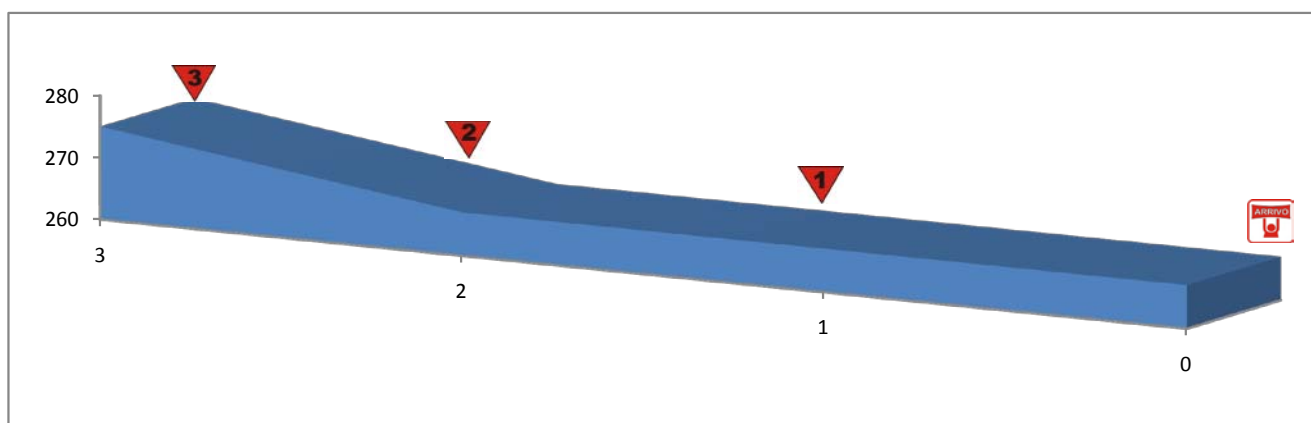
DESCRIZIONE	ALT.	PROV.	LOCALITA'	Distanze Km			Media		Media	
				Parz.	Perc.	da perc.	38/h	40/h	42/h	
 incolonnamento	15	LU	Capannori Via delle Piscine	0,00	0,00	4,70	10	45	10	45
	15	LU	Via Colombini, Via del Popolo; Via Romana	4,70	4,70	0,00	11	00	11	00
 partenza	13	LU	Porcari Via Puccini SP3	0,00	0,00	166,00	11	00	11	00
 passaggio livello	19	LU	Altopascio - passaggio a livello	6,00	6,00	160,00	11	09	11	09
	32	LU	Via Provinciale Lucchese Romana SP3	4,70	10,70	155,30	11	17	11	16
	85	FI	Cartello Le Vedute	4,70	15,40	150,60	11	24	11	23
	23	FI	Pieve a Ripoli SP11	10,00	25,40	140,60	11	40	11	38
	27	FI	Empoli - Via Giotto	9,00	34,40	131,60	11	54	11	52
	27	FI	Strada Provinciale Montalbano	2,70	37,10	128,90	11	59	11	56
	28	FI	Empoli - Via Carrucci	1,50	38,60	127,40	12	01	11	58
	45	FI	Ginestra Fiorentina	8,20	46,80	119,20	12	14	12	10
<b>R</b> inizio rifornimento	65	FI	Castellare SP12	6,30	53,10	112,90	12	24	12	20
	298	FI	San Martino - fine salita	4,70	57,80	108,20	12	31	12	27
	383	FI	Incr. Con Via Grevignana	4,60	62,40	103,60	12	39	12	34
	165	FI	Incr. direz. Greve in Chianti	6,10	68,50	97,50	12	48	12	43
 T.V.	400	FI	Via Veneto	11,10	79,60	86,40	13	06	12	59
 GPM 2° cat	592	FI	Passo Sugame - fine salita	6,80	86,40	79,60	13	16	13	10
	139	FI	Figline Valdarno	11,70	98,10	67,90	13	35	13	27
	127	FI	Semaforo via Gramsci	1,40	99,50	66,50	13	37	13	29
<b>R</b> fine rifornimento	141	AR	Loc. Faella	3,50	103,00	63,00	13	43	13	35
	277	AR	Via A. De Gasperi	4,50	107,50	58,50	13	50	13	41
	286	AR	Loc. Malva	4,00	111,50	54,50	13	56	13	47
	286	AR	San Giustino Valdarno	15,10	126,60	39,40	14	20	14	10
 GPM 2° cat	570	AR	Strada Provinciale Casentinese SP59	14,50	141,10	24,90	14	43	14	32
	338	AR	Loc. Salutio	4,80	145,90	20,10	14	50	14	39
 passaggio livello	300	AR	Viale Europa - passaggio a livello	8,70	154,60	11,40	15	04	14	52
	292	AR	Loc. Spedaletto	3,60	158,20	7,80	15	10	14	57
	267	AR	Incr. Viale Europa	7,10	165,30	0,70	15	21	15	08
 Arrivo	267	AR	Arrivo - Via Martiri della Libertà	0,70	166,00	0,00	15	22	15	09

4° tappa  
capannori (lu) - subbiano (ar)  
venerdì 22 aprile  
Km 166,00

PLANIMETRIA ULTIMI 3 KM

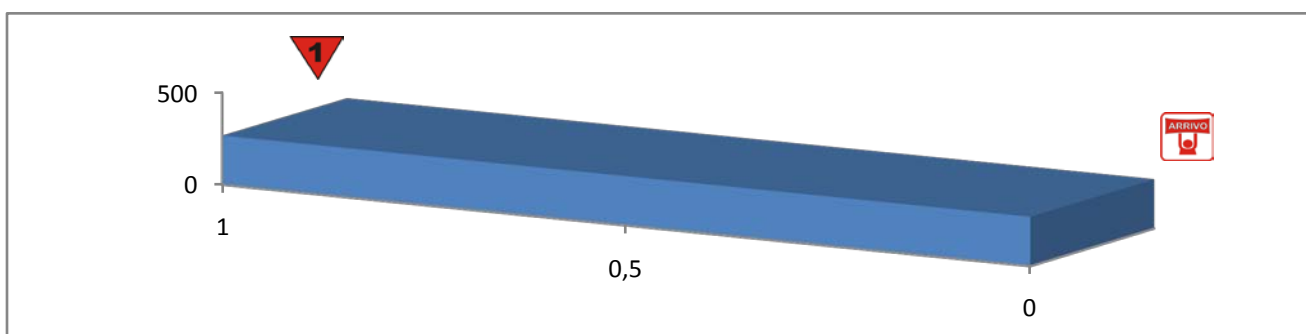
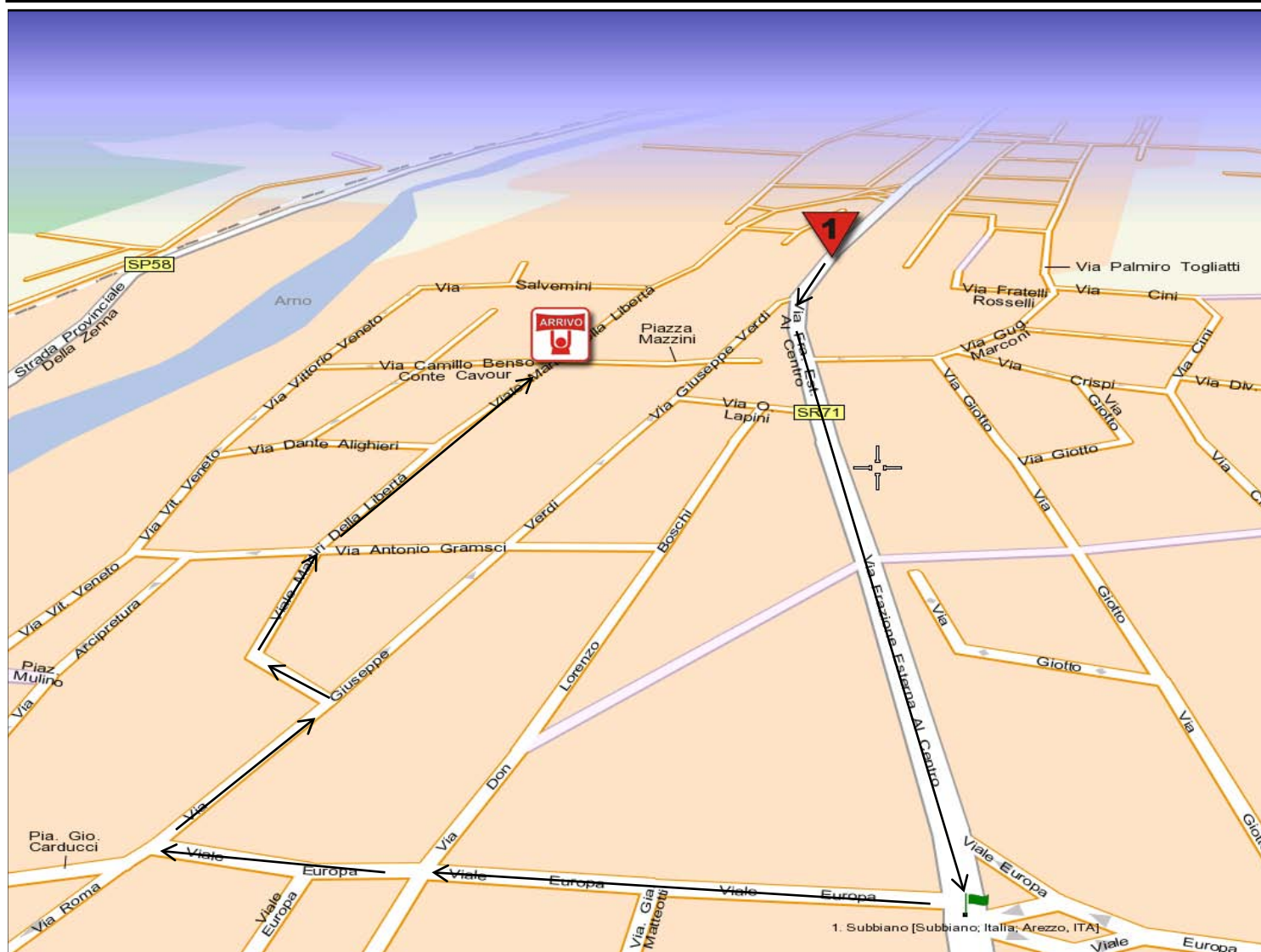


Altimetria ultimi tre Km



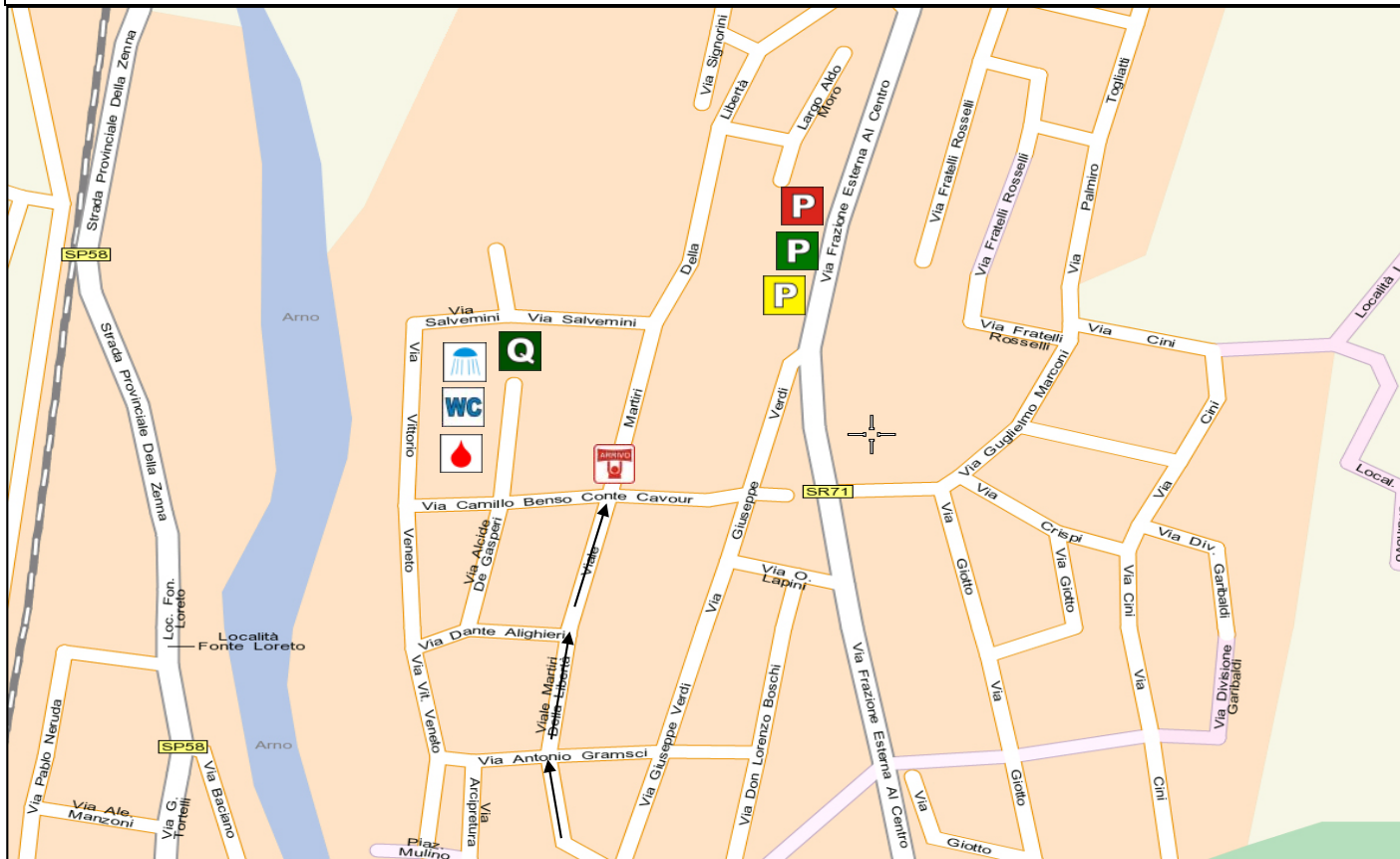
4° tappa  
capannori (lu) - subbiano (ar)  
venerdì 22 aprile  
Km. 166,00

Planimetria ultimo Km



4° tappa  
 capannori (lu) - subbiano (ar)  
 venerdì 22 aprile  
 Km 166,00

PLANIMETRIA DI ARRIVO



<p><b>Arrivo:</b>          Via Martiri della Libertà          dalle ore 15.00 alle ore: 15.30 circa</p>		<p><b>Arrivée</b>          Rue Martiri della Libertà          du heures: 15.00 au heures : 15.00 c.a.</p>
<p><b>Quartiertappa:</b>          Impianti sportivi          Via Martiri della Libertà</p>		<p><b>Permanace:</b>          Implantés Sportif          Rue Martiri della Libertà</p>
<p><b>Controllo Medico:</b>          Impianti sportivi          Via Martiri della Libertà</p>		<p><b>Antidopage:</b>          Implantés Sportif          Rue Martiri della Libertà</p>
<p><b>Servizi igienici:</b>          Impianti Sportif          Via Martiri della Libertà</p>		<p><b>Toilettes:</b>          Implantés Sportif          Rue Martiri della Libertà</p>
<p><b>Parcheggi:</b>          seguito          stampa          gruppi sportivi</p>		<p><b>Parking:</b>          suite          presse          équipe</p>

PARTENZA | *DEPART*

# Subbiano

ARRIVO | *ARRIVEE'*

# Gaiole in Chianti



## 5a Tappa

km 145,00 - sabato 23 aprile



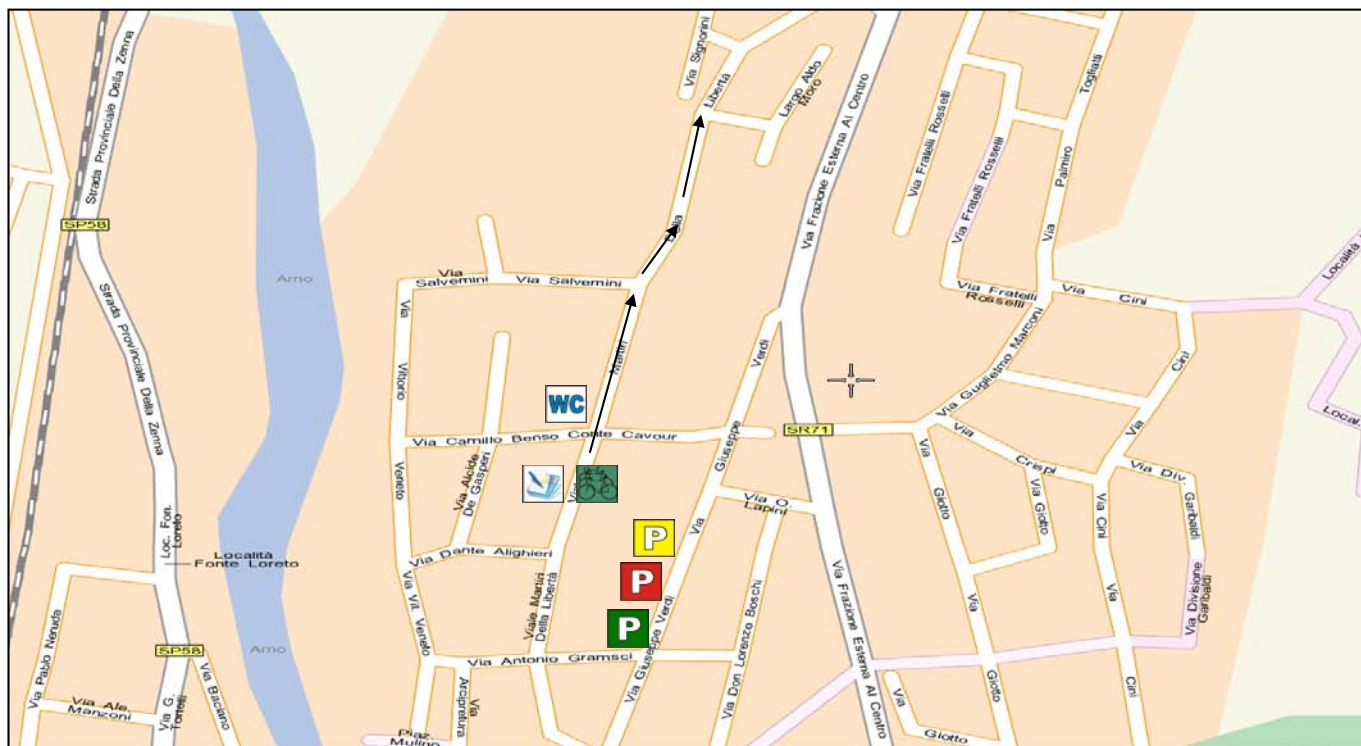
**Km 0** | *Départ*  
Subbiano (Ar)  
Strada Regionale 71



**Arrivo** | *Arrivée*  
Gaiole in Chianti (Si)  
Via Ferrucci

5° tappa  
 subbiano (ar) - gaiole in chianti (si)  
 sabato 23 aprile  
 Km. 145,00

PLANIMETRIA DI PARTENZA

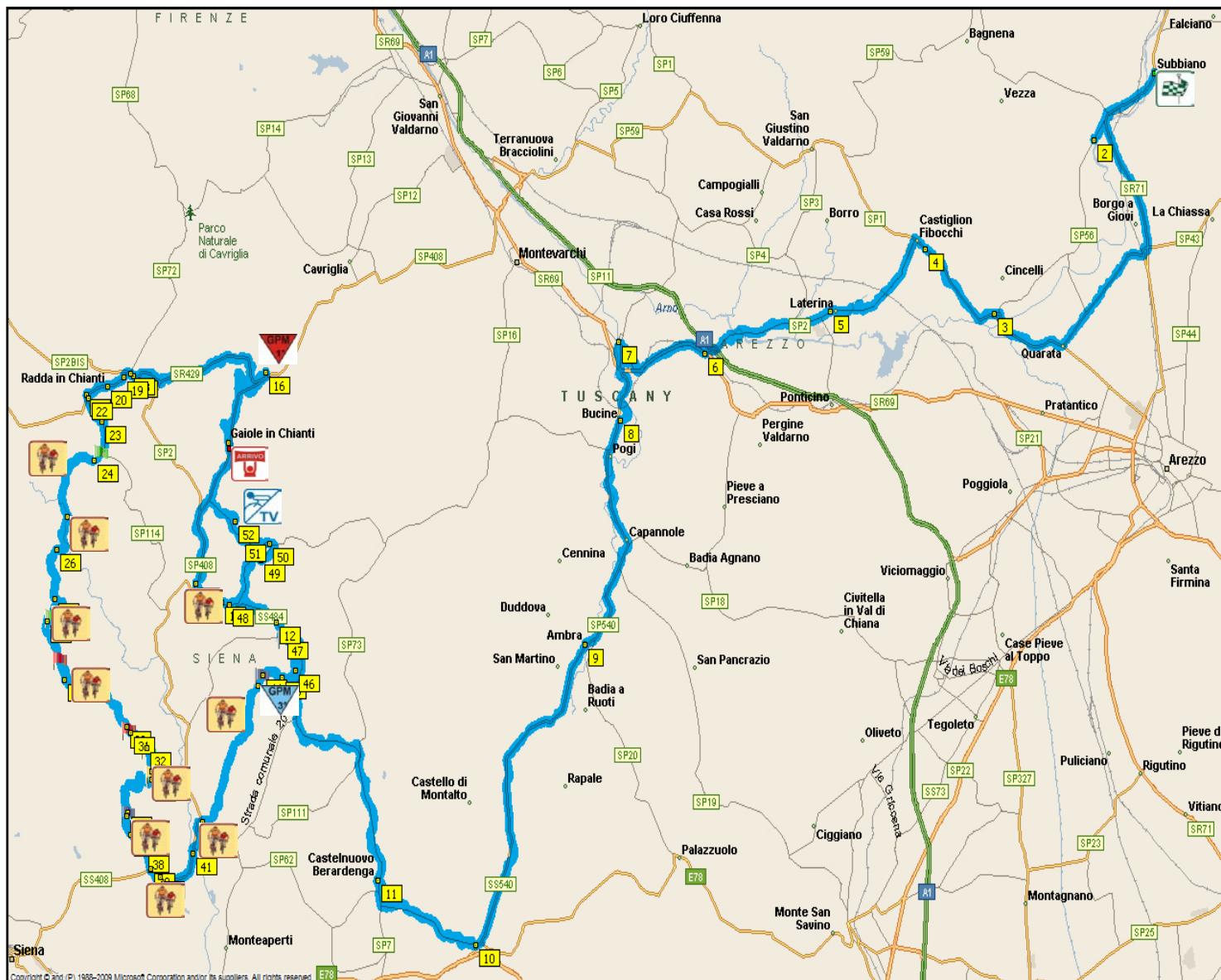


<p><b>Ritrovo:</b>          Viale Martiri della Libertà          ore: 10.00</p>		<p><b>Réunion:</b>          Rue Martiri della Libertà          Heures 10.00</p>
<p><b>Firma Foglio di Partenza:</b>          Viale Martiri della Libertà          dalle ore 10.15 alle ore 10.45</p>		<p><b>Signature au Départ:</b>          Rue Martiri della Libertà          du heures 10.15 au heures 10.45</p>
<p><b>Incolonnamento:</b>          Viale Martiri della Libertà          ore: 11.10</p>		<p><b>Mise en Caravane:</b>          Rue Martiri della Libertà          heures: 11.10</p>
<p><b>Partenza Ufficiale:</b>          Subbiano - Strada Regionale 71          ore: 11.30</p>		<p><b>Départ :</b>          Subbiano - Rue Regionale 71          heures 11.30</p>
<p><b>Servizi igienici:</b>          Impianti sportivi</p>		<p><b>Toilettes:</b></p>
<p><b>Parcheggi:</b>          seguito          stampa          gruppi sportivi</p>		<p><b>Parking:</b>          suite          presse          équipe</p>



**5° tappa**  
**subbiano (ar) - gaiole in chianti (si)**  
**sabato 23 aprile**  
**Km.145,00**

**Planimetria Generale**



**Partenza**



**GPM 1° cat**



**GPM 3° cat**



**Strada bianca**










**T.V.**



**Arrivo**

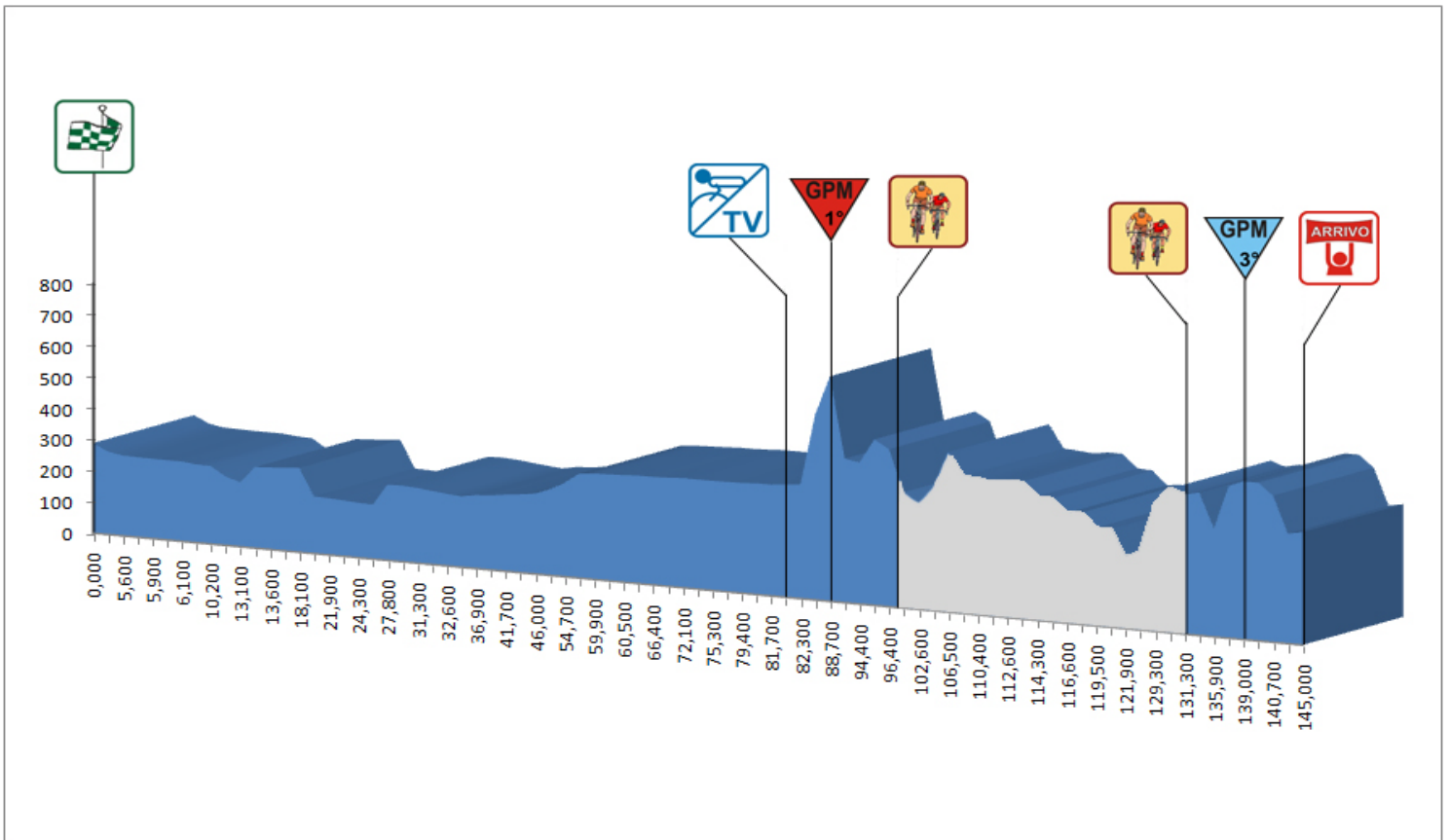
**5° tappa**  
**subbiano(ar) - gaiole in chianti (si)**  
**sabato 23 aprile**  
**Km.145,00**

**TABELLA DI MARCIA**

DESCRIZIONE	ALT.	PROV.	LOCALITA'	Distanze Km			Media	Media	Media
				Parz.	Perc.	da perc.	38/h	40/h	42/h
 incolonnamento		AR	Subbiano Via Martiri della Libertà	0,00	0,00	3,00	11 15	11 15	11 15
		AR	Rotatoria direz. Arezzo	3,00	3,00	0,00	11 20	11 20	11 20
 partenza	288	AR	Subbiano Strada Regionale 71	0,00	0,00	145,00	11 30	11 30	11 30
	265	AR	Anghiari SR71	5,30	5,30	139,70	11 38	11 38	11 38
	249	AR	Arezzo loc. Quarata	4,90	10,20	134,80	11 46	11 45	11 45
	265	AR	Arezzo - Castiglion Fibocchi	6,70	16,90	128,10	11 57	11 55	11 54
	181	AR	Arezzo loc. Laterina	5,00	21,90	123,10	12 05	12 03	12 01
	174	AR	Arezzo loc. Pergine Valdarno	4,70	26,60	118,40	12 12	12 10	12 08
	240	AR	Arezzo - Bucine	4,70	31,30	113,70	12 19	12 17	12 15
	238	AR	Arezzo loc. Capannole SP540	7,50	38,80	106,20	12 31	12 28	12 25
	245	AR	Arezzo loc. Ambra	2,90	41,70	103,30	12 36	12 33	12 30
	275	SI	Strada Provinciale 540	8,90	50,60	94,40	12 50	12 46	12 42
	333	SI	Siena - Castelnuovo Berardenga	8,70	59,30	85,70	13 04	12 59	12 55
	342	SI	Via del Chianti SP62	1,20	60,50	84,50	13 06	13 01	12 56
	347	SI	Siena - Gaiole in Chianti	9,00	69,50	75,50	13 20	13 14	13 09
	350	SI	Siena loc. Madonna a Brolio	2,60	72,10	72,90	13 24	13 18	13 13
 T.V.	360	SI	Via Ferrucci passaggio sotto arrivo	9,90	82,00	63,00	13 39	13 33	13 27
 GPM 1° cat	719	SI	Gaiole loc. Badia Coltibuono Monte	6,70	88,70	56,30	13 50	13 43	13 37
	530	SI	Radda in Chianti - fine salita	6,70	95,40	49,60	14 01	13 53	13 46
 370	370	SI	SP102 inizio 1° tratto strada bianca	3,40	98,80	46,20	14 06	13 58	13 51
	398	SI	Loc. San Fedele	4,80	103,60	41,40	14 14	14 05	13 58
 511	511	SI	Loc. Vagliagli fine 1° tratto strada bianca	2,90	106,50	38,50	14 18	14 10	14 02
 438	438	SI	Pievasciata inizio 2° tratto strada bianca	1,80	108,30	36,70	14 21	14 12	14 05
 431	431	SI	SP9 fine 2° tratto strada bianca	3,50	111,80	33,20	14 27	14 18	14 10
 438	438	SI	Pianella SP9 inizio 3° tratto strada bianca	1,00	112,80	32,20	14 28	14 19	14 11
 396	396	SI	Fine 3° tratto strada bianca	1,50	114,30	30,70	14 30	14 21	14 13
 394	394	SI	Catignano inizio 4° tratto strada bianca	0,40	114,70	30,30	14 31	14 22	14 14
 351	351	SI	Fine 4° tratto strada bianca	1,90	116,60	28,40	14 34	14 25	14 17
 405	405	SI	SR408 inizio 5° tratto strada bianca	12,70	129,30	15,70	14 54	14 44	14 35
 445	445	SI	SR484 fine 5° tratto strada bianca	2,00	131,30	13,70	14 57	14 47	14 38
 GPM 3° cat	505	SI	Gaiole loc. Castagnoli	7,70	139,00	6,00	15 09	14 59	14 49
 arrivo	360	SI	Arrivo Gaiole Via Ferrucci	6,00	145,00	0,00	15 19	15 08	14 57

5° tappa  
subbiano (ar) - gaiole in chianti (si)  
sabato 23 aprile  
Km 145,00

ALTIMETRIA

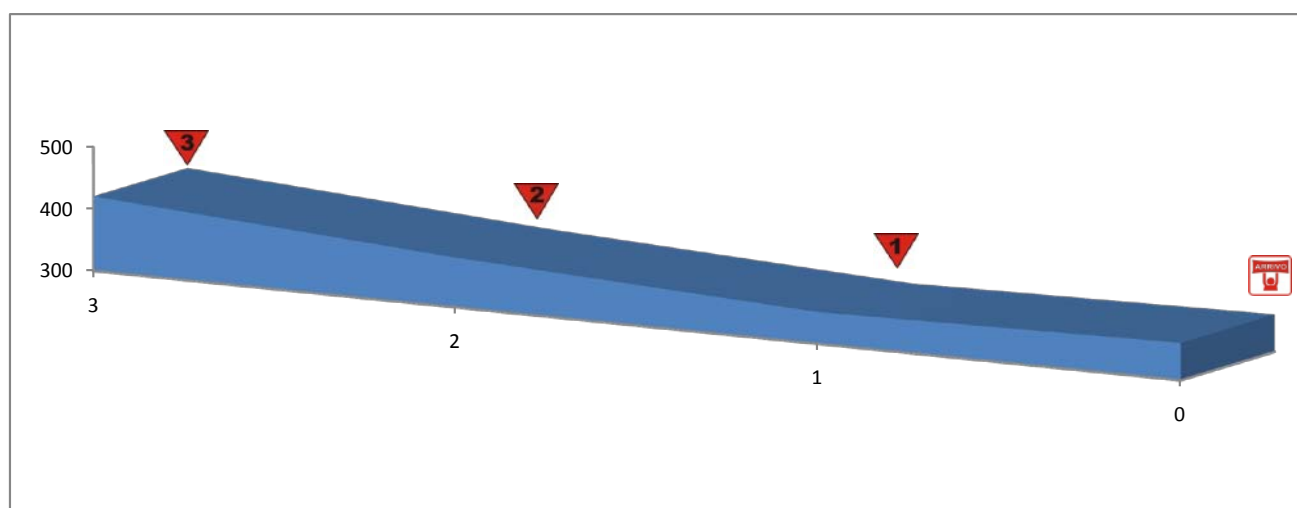


**5° tappa**  
**subbiano (ar) - gaiole in chianti (si)**  
**sabato 23 aprile**  
**Km.145,00**

**Planimetria ultimi tre Km**

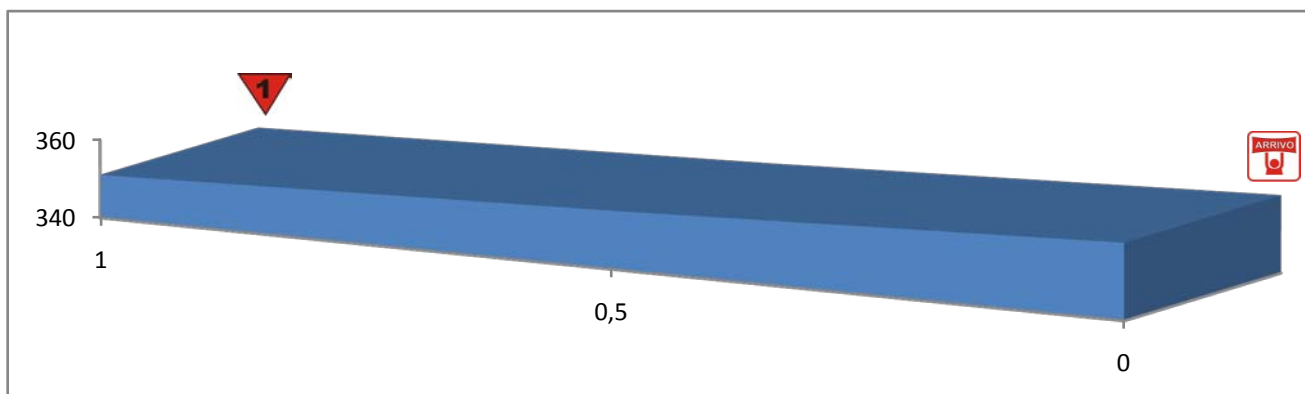
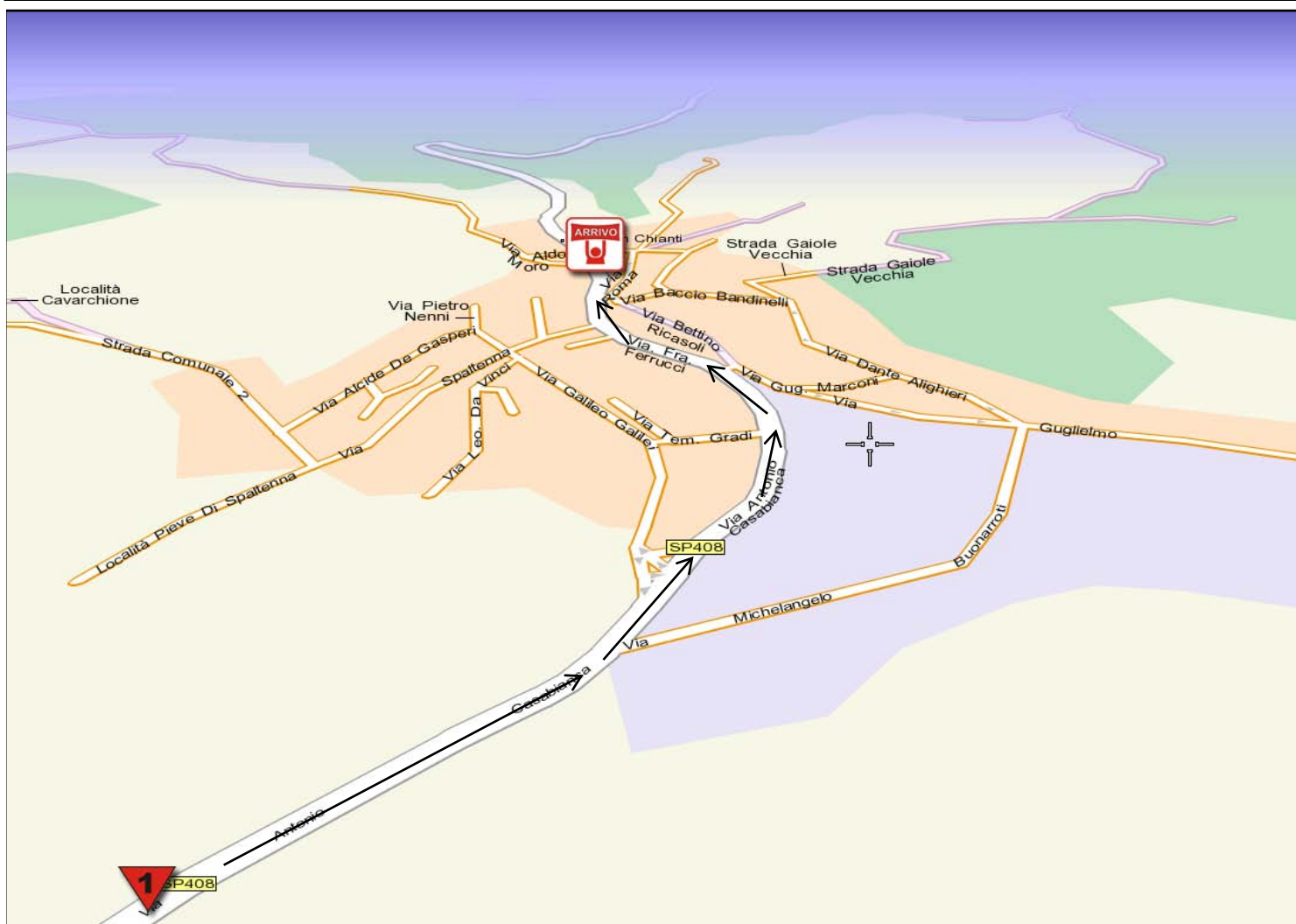


**Altimetria ultimi tre Km**



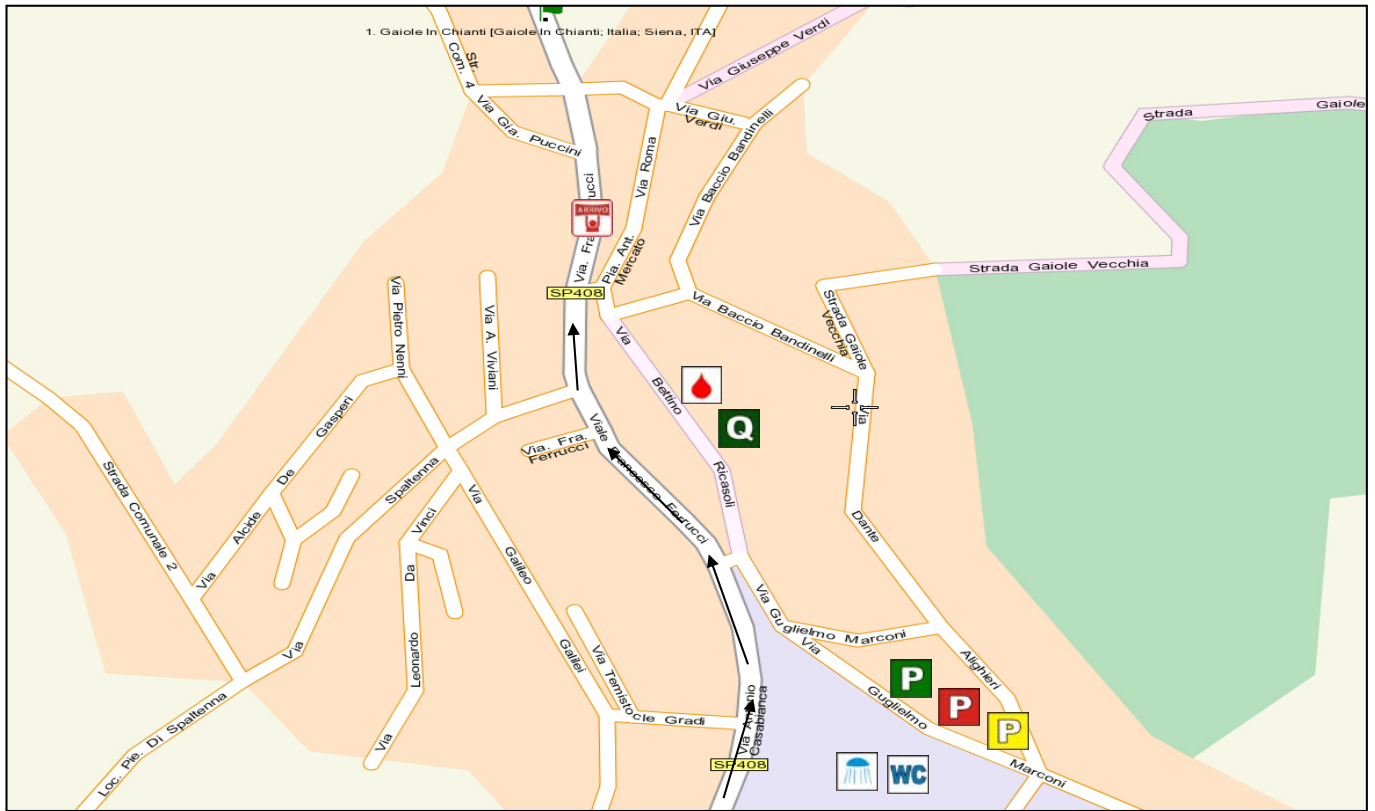
5° tappa  
subbiano (ar) - gaiole in chianti (si)  
sabato 23 aprile  
Km. 145,00

Planimetria ultimo Km



5° tappa  
 subbiano (ar) - gaiole in chianti (si)  
 sabato 23 aprile  
 Km. 145,00

PLANIMETRIA DI ARRIVO



<p><b>Arrivo:</b> Via Ferrucci</p> <p>alle ore 16.31 alle ore: 16.48 circa</p>		<p><b>Arrivée</b> Rue Ferrucci</p> <p>du heures: 16.31 au heures : 16.48 c.a.</p>
<p><b>Quartiertappa:</b> Cantine Ricasoli via Casabianca</p>		<p><b>Permanace:</b> Cantine Ricasoli Rue Casablanca</p>
<p><b>Controllo Medico:</b> Cantine Ricasoli via Casabianca</p>		<p><b>Antidopage:</b> Cantine Ricasoli Rue Casablanca</p>
<p><b>Servizi igienici:</b> Impianti sportivi via Marconi</p>		<p><b>Toilettes:</b> Implantes Sportif Rue Marconi</p>
<p><b>Parcheggi:</b> seguito stampa gruppi sportivi</p>		<p><b>Parking:</b> suite presse équipe</p>

## Le maglie



